


DOCUMENT MEMORIA (TD99-005): MEM_Document Únic de Protecció Civil de Montmaneu (Pública)_signat_28072023	IDENTIFICADORS	
ALTRES DADES Codi per a validació: <b>UHD8V-I7PD6-KHK8C</b> Data d'emissió: 28 de Febrer de 2024 a les 10:52:47 Pàgina 1 de 94	SIGNATURES	ESTAT <b>NO REQUEREIX SIGNATURES</b>



Ajuntament de  
MONTMANEU

# Document únic de protecció civil municipal (DUPROCIM)

Risc territorial bàsic, risc per incendis  
forestals, risc per nevades i risc per ventades

Juliol de 2023

**CÒPIA PÚBLICA**



HABITATGE , URBANISME I ACTIVITATS



Diputació  
Barcelona

DOCUMENT MEMORIA (TD99-005): MEM_Document Únic de Protecció Civil de Montmaneu (Pública)_signat_28072023	IDENTIFICADORS	
ALTRES DADES Codi per a validació: <b>UHD8V-I7PD6-KHK8C</b> Data d'emissió: <b>28 de Febrer de 2024 a les 10:52:47</b> Pàgina <b>2 de 94</b>	SIGNATURES	ESTAT <b>NO REQUEREIX SIGNATURES</b>



Aquesta és una còpia impresa del document electrònic (Ref.: 25250969 UHD8V-I7PD6-KHK8C-785E2CC3-4254C091E698ED9AB83091BB4EE57A5F) generada amb l'aplicació informàtica Firmadoc. El document no requereix signatures. Mitjançant el codi de verificació pot comprovar la validesa de la signatura electrònica dels documents signats en l'adreça web: [https://acccele.diba.cat/verificador.jsp?codigo\\_entidad=montmaneu](https://acccele.diba.cat/verificador.jsp?codigo_entidad=montmaneu)

## CRÈDITS

EQUIP REDACTOR:



**Poi Chumillas Botam**  
Tècnic redactor

ENS DESTINATARI:



**Ajuntament de  
MONTMANEU**


CONTRACTACIÓ I GESTIÓ:

**DIPUTACIÓ DE BARCELONA / ÀREA D'INFRAESTRUCTURES I ESPAIS  
NATURALS**  
GERÈNCIA DE SERVEIS D'HABITATGE, URBANISME I ACTIVITATS  
Oficina d'Activitats Regulades i Programes en Protecció Civil

**Sonia Sánchez Ortiz**

Tècnica Gestora

DOCUMENT MEMORIA (TD99-005): MEM_Document Únic de Protecció Civil de Montmaneu (Pública)_signat_28072023	IDENTIFICADORS	
ALTRES DADES Codi per a validació: <b>UHD8V-I7PD6-KHK8C</b> Data d'emissió: <b>28 de Febrer de 2024 a les 10:52:47</b> Pàgina 3 de 94	SIGNATURES	ESTAT <b>NO REQUEREIX SIGNATURES</b>




Aquesta és una còpia impresa del document electrònic (Ref.: 25259069 UHD8V-I7PD6-KHK8C) generada amb l'aplicació informàtica Firmadoc. El document no requereix signatures. Milijant el codi de verificació per comprovar la validesa de la signatura electrònica dels documents signats en l'adreça web: [https://accede.diba.cat/verificador.jsp?codigo\\_montmaneu](https://accede.diba.cat/verificador.jsp?codigo_montmaneu)

	<b>MONTMANEU</b> <b>DOCUMENT ÚNIC DE PROTECCIÓ CIVIL MUNICIPAL</b> <b>(DUPROCIM)</b>	Data: Juliol 2023 Revisió: 1
--	--	---------------------------------


## ÍNDEX

Document 1. Generalitats i Organització Municipal .....	3
<b>1.1. Introducció, normativa i disposicions legals</b> .....	4
<b>1.2. Dades generals del municipi</b> .....	6
1.2.1. IDENTIFICACIÓ DEL MUNICIPI .....	6
1.2.2. SITUACIÓ GEOGRÀFICA .....	6
1.2.3. DADES DE POBLACIÓ .....	7
1.2.4. INFRASTRUCTURES I VIES DE COMUNICACIÓ .....	8
1.2.5. SERVEIS BÀSICS .....	15
1.2.6. CLIMATOLOGIA .....	16
1.2.7. OROGRAFIA I HIDROLOGIA .....	17
<b>1.3. Organització municipal de protecció civil</b> .....	18
1.3.1. ESTRUCTURA, FUNCIONS I RESPONSABILITATS .....	18
1.3.2. CENTRES DE COORDINACIÓ .....	23
1.3.2.1. Centre de recepció d'alarmes (CRA) .....	23
1.3.2.2. Centre de Coordinació Operativa Local (CECOPAL) .....	24
<b>1.4. Programa i procediment d'implantació, simulacres, manteniment, revisió i actualització</b> .....	25
1.4.1. PROGRAMA DE LA IMPLANTACIÓ DEL PLA .....	25
1.4.2. MANTENIMENT DEL PLA .....	26
1.4.3. PROGRAMA D'EXERCICIS I SIMULACRES .....	26
<b>1.5. Bases per al pla de recuperació previst a l'article 31 de la Llei 4/1997</b> .....	30
Document 2. Anàlisi de Risc .....	32
<b>2.1. Riscos territorials</b> .....	33
<b>2.2. Riscos especials</b> .....	34
<b>2.3. Riscos específics</b> .....	35
Document 4. Procediments Operatius per Risc .....	36
<b>4.1. Procediment operatiu (per risc)</b> .....	37
4.1.1. Criteris d'activació. Nivells .....	37
4.1.2. Tasques preventives i operatives associades a cadascun dels nivells .....	38
4.1.3. Avisos: organització, sistemes i recorreguts d'avís .....	44
4.1.4. Procediments de relació i d'integració amb els plans d'àmbits superior .....	45
<b>4.2. Mesures de protecció a la població</b> .....	46
4.2.1. Execució de l'evacuació .....	46
4.2.2. Zones d'allunyament .....	47

DOCUMENT MEMORIA (TD99-005): MEM_Document Únic de Protecció Civil de Montmaneu (Pública)_signat_28072023	IDENTIFICADORS
ALTRES DADES Codi per a validació: <b>UHD8V-I7PD6-KHK8C</b> Data d'emissió: <b>28 de Febrer de 2024 a les 10:52:47</b> Pàgina <b>4 de 94</b>	SIGNATURES  ESTAT <b>NO REQUEREIX SIGNATURES</b>





Aquesta és una còpia impresa del document electrònic (Ref.: 25250969 UHD8V-I7PD6-KHK8C-785E2CC3-4254C091E698ED9AB83091BB4EE57A5F) generada amb l'aplicació informàtica Firmadoc. El document no requereix signatures. Milijant el codi de verificació per comprovar la validesa de la signatura electrònica dels documents signats en l'adreça web: <https://accce.diba.cat/verificador.jsp?codigo=montmaneu>

	<b>MONTMANEU</b> <b>DOCUMENT ÚNIC DE PROTECCIÓ CIVIL MUNICIPAL</b> <b>(DUPROCIM)</b>	Data: Juliol 2023 Revisió: 1
---	--	---------------------------------

4.2.3. Pautes de confinament .....	47
<b>4.3. Centres d'acollida. Tipologia .....</b>	<b>49</b>
Document 5. Fitxes d'actuació .....	50
Document 7. Cartografia específica (per cada risc) .....	56
Annexos .....	58
Annex I. Criteris d'activació dels plans de protecció civil de la Generalitat .....	59
Annex II. Models de declaració d'activació i altres comunicats i disposicions .....	64
Annex III. Consells d'autoprotecció pel risc .....	67
Annex IV. Plans d'autoprotecció associats .....	71

DOCUMENT MEMORIA (TD99-005): MEM_Document Únic de Protecció Civil de Montmaneu (Pública)_signat_28072023	IDENTIFICADORS
ALTRES DADES Codi per a validació: <b>UHD8V-I7PD6-KHK8C</b> Data d'emissió: <b>28 de Febrer de 2024 a les 10:52:47</b> Pàgina 5 de 94	SIGNATURES  ESTAT <b>NO REQUEREIX SIGNATURES</b>



	MONTMANEU <b>DOCUMENT ÚNIC DE PROTECCIÓ CIVIL MUNICIPAL (DUPROCIM)</b>	Data: Juliol 2023 Revisió: 1
---	---	---------------------------------


## Document 1.

# Generalitats i Organització Municipal

---

Aquesta és una còpia impresa del document electrònic (Ref.: 25259069 UHD8V-I7PD6-KHK8C-7852CC34254C091E698ED9AB83091BB4EE527AF) generada amb l'aplicació informàtica Firmadoc. El document no requereix signatures. Mitjançant el codi de verificació pot comprovar la validesa de la signatura electrònica dels documents signats en l'adreça web: <https://accce.diba.cat/verificador.jsp?codigo=montmaneu>

DOCUMENT MEMORIA (TD99-005): MEM_Document Únic de Protecció Civil de Montmaneu (Pública)_signat_28072023	IDENTIFICADORS	
ALTRES DADES Codi per a validació: <b>UHD8V-I7PD6-KHK8C</b> Data d'emissió: <b>28 de Febrer de 2024 a les 10:52:47</b> Pàgina 6 de 94	SIGNATURES	ESTAT <b>NO REQUEREIX SIGNATURES</b>



Aquesta és una còpia impresa del document electrònic (Ref.: 25250969 UHD8V-I7PD6-KHK8C 7852CC34254C091E698ED9AB83091BB4E527A5F) generada amb l'aplicació informàtica Firmadoc. El document no requereix signatures. Milijant el codi de verificació per comprovar la validesa de la signatura electrònica dels documents signats en l'adreça web: <https://accede.diba.cat/verificador.jsp?codigo=montmaneu>

	<b>MONTMANEU</b> <b>DOCUMENT ÚNIC DE PROTECCIÓ CIVIL MUNICIPAL</b> <b>(DUPROCIM)</b>	Data: Juliol 2023 Revisió: 1
--	--	---------------------------------

**1.1. Introducció, normativa i disposicions legals**

El Document Únic de Protecció Civil Municipal és el document que estableix el marc orgànic i funcional previst per a un municipi, amb l'objecte de prevenir i controlar els riscos sobre les persones i els béns i donar resposta adequada a les possibles situacions d'emergència del municipi, sota responsabilitat del titular del pla i garantint la integració d'aquestes actuacions amb el sistema autonòmic de protecció civil.

Degut a què Montmaneu és una població afectada per diversos riscos territorials (emergències per onades de calor i fred i emergències per concentració de persones) i riscos especials com el risc d'incendi forestal, risc de nevades i risc per ventades, d'acord amb la Llei 4/1997 de protecció civil de Catalunya, l'Ajuntament resta obligat a elaborar i implantar el Pla de protecció civil municipal, del qual aquest document n'és la base.

Segons el Decret 155/2014, el DUPROCIM ha de ser revisat cada quatre anys. Així mateix, s'ha de revisar sempre que hi hagi modificacions d'importància. Pel que fa a les actualitzacions l'article 6.2 del Decret 155/2014 estableix que *"una vegada aprovades per la corporació municipal respectiva, és suficient una comunicació a la direcció general competent en matèria de protecció civil dels canvis efectuats en el Document únic de protecció civil municipal, en la part que s'hagi hagut d'adaptar a les noves circumstàncies. Des d'aquesta unitat directiva es trametrà el Document modificat a la secretaria de la Comissió de Protecció Civil de Catalunya perquè en doni compte a la Comissió en la següent sessió d'aquest òrgan que tingui lloc"*.

D'altra banda, el Document Únic de Protecció Civil Municipal, s'ha realitzat, a banda del Decret 155/2014, de 25 de novembre, pel qual s'aprova el contingut mínim per a l'elaboració i homologació dels plans de protecció civil municipal i s'estableix el procediment per a la seva tramitació conjunta, d'acord amb les disposicions legals, Plans d'emergència i normativa que es descriu a continuació:


A nivell municipal:


- *El terme municipal de Montmaneu no disposa de Plans d'Actuació Municipals prèviament homologats per la Comissió de Protecció Civil de Catalunya.*
- *Agrupació de Defensa Forestal (ADF) de Montmaneu, constituïda en data 17 de juny de 1987.*

A nivell autonòmic:

- *Decret 161/1995, de 16 de maig, pel qual s'aprova el Pla de protecció civil de Catalunya (PROCICAT).*
- *Acord GOV/141/2014, de 21 d'octubre, pel qual s'aprova la revisió del Pla especial d'emergències per incendis forestals de Catalunya (INFOCAT).*
- *Acord GOV/126/2014, de 23 de setembre, pel qual s'aprova la revisió del Pla especial d'emergències per nevades a Catalunya (NEUCAT).*


DOCUMENT MEMORIA (TD99-005): MEM, Document Únic de Protecció Civil de Montmaneu (Pública), signat_28072023	IDENTIFICADORS
ALTRES DADES Codi per a validació: <b>UHD8V-I7PD6-KHK8C</b> Data d'emissió: 28 de Febrer de 2024 a les 10:52:47 Pàgina 7 de 94	SIGNATURES  ESTAT <b>NO REQUEREIX SIGNATURES</b>



	<p>MONTMANEU <b>DOCUMENT ÚNIC DE PROTECCIÓ CIVIL MUNICIPAL (DUPROCIM)</b></p>	<p>Data: Juliol 2023 Revisió: 1</p>
---	---	---

- *ACORD GOV/115/2017, d'1 d'agost, pel qual s'aprova el Pla especial d'emergències per risc de vent a Catalunya (VENTCAT).*

Aquesta és una còpia impresa del document electrònic (Ref.: 25259069 UHD8V-I7PD6-KHK8C-7B5E2CC3-4254C091E698ED9AB83091BB/E5E7A5F) generada amb l'aplicació informàtica Firmadoc. El document no requereix signatures. Mitjançant el codi de verificació pot comprovar la validesa de la signatura electrònica dels documents signats en l'adreça web: <https://accce.diba.cat/verificador.jsp?codigo=montmaneu>



Aquesta és una còpia impresa del document electrònic (Ref.: 25250969 UHD8V-I7PD6-KHK8C-7852CC34254C991E698ED29AB93091BB4EE57A5F) generada amb l'aplicació informàtica Firmadoc. El document no requereix signatures. Mitjançant el codi de verificació pot comprovar la validesa de la signatura electrònica dels documents signats en l'adreça web: https://accede.alba.cat/verificador.jsp?codigo\_entidad=montmaneu

	<b>MONTMANEU</b> <b>DOCUMENT ÚNIC DE PROTECCIÓ CIVIL MUNICIPAL</b> <b>(DUPROCIM)</b>	Data: Juliol 2023 Revisió: 1
--	--	---------------------------------

## 1.2. Dades generals del municipi

### 1.2.1. IDENTIFICACIÓ DEL MUNICIPI

<b>NOM MUNICIPI</b>	MONTMANEU
<b>COMARCA</b>	ANOIA
<b>PROVÍNCIA</b>	BARCELONA

	MONTMANEU	LA PANADELLA	DISSEMINATS	TOTAL
<b>SUPERFÍCIE TOTAL</b>	0,05 km <sup>2</sup>	0,07 km <sup>2</sup>	13,50 km <sup>2</sup>	13,62 km <sup>2</sup>
<b>POBLACIÓ*</b>	115 habitants	35 habitants	18 habitants	168 habitants
<b>PERCENTATGE DE POBLACIÓ</b>	68,45 %	20,83 %	10,71 %	100 %
<b>DENSITAT POBLACIÓ</b>	2.300 hab./km <sup>2</sup>	500 hab./km <sup>2</sup>	1,33 hab./km <sup>2</sup>	12,33 hab./km <sup>2</sup>


\* Dades de superfície extretes a partir de les dades de superfície total respecte a la superfície dels nuclis de població del municipi de Montmaneu, en base a la Cartografia de l'ICGC (Institut Cartogràfic i Geològic de Catalunya).

\*\* Dades de població d'acord amb la informació facilitada per l'ajuntament de Montmaneu a data de 2021.

### 1.2.2. SITUACIÓ GEOGRÀFICA

	TELÈFON AJUNTAMENT	TELÈFON POLICIA LOCAL	UBICACIÓ
<b>Sant Guim de Freixenet</b>	973 556 035	<i>No en disposa</i>	Nord
<b>Argençola</b>	938 092 000	<i>No en disposa</i>	Est
<b>Talavera</b>	973 540 146	<i>No en disposa</i>	Sud-oest
<b>Ribera d'Ondara</b>	973 540 001	<i>No en disposa</i>	Nord

DOCUMENT MEMORIA (TD99-005): MEM_Document Únic de Protecció Civil de Montmaneu (Pública)_signat_28072023	IDENTIFICADORS	
ALTRES DADES Codi per a validació: <b>UHD8V-I7PD6-KHK8C</b> Data d'emissió: <b>28 de Febrer de 2024 a les 10:52:47</b> Pàgina <b>9</b> de <b>94</b>	SIGNATURES	ESTAT <b>NO REQUEREIX SIGNATURES</b>



Aquesta és una còpia impresa del document electrònic (Ref.: 25250969 UHD8V-I7PD6-KHK8C-785E2CC3-4254C091E698ED29AB83091BB4EE57A5F) generada amb l'aplicació informàtica Firmadoc. El document no requereix signatures. Mitjançant el codi de verificació pot comprovar la validesa de la signatura electrònica dels documents signats en l'adreça web: [https://accce.e.diba.cat/verificador.jsp?codigo\\_entidad=montmaneu](https://accce.e.diba.cat/verificador.jsp?codigo_entidad=montmaneu)

	<b>MONTMANEU</b> <b>DOCUMENT ÚNIC DE PROTECCIÓ CIVIL MUNICIPAL</b> <b>(DUPROCIM)</b>	Data: Juliol 2023 Revisió: 1
--	--	---------------------------------

<b>SUPERFÍCIE TOTAL</b>	13,62 km <sup>2</sup>
<b>SUPERFÍCIE URBANA</b>	1,21 km <sup>2</sup>
<b>SUPERFÍCIE FORESTAL</b>	3,42 km <sup>2</sup>
<b>SUPERFÍCIE AGRÍCOLA</b>	8,90 km <sup>2</sup>


1.2.3. DADES DE POBLACIÓ

DADES DE POBLACIÓ	
<b>POBLACIÓ TOTAL</b>	168 habitants
<b>POBLACIÓ ESTACIONAL</b> <b>MITJANA</b>	282 habitants*

\*La podem calcular a partir del nombre d'habitatges secundaris i el nombre de places turístiques (hoteleres, cases rurals i/o càmpings), a raó de 3 persones per habitatge i 1 persona per plaça turística.

El municipi disposa de:

- 23 habitatges secundaris (69 habitants).
- 45 places hoteleres (45 habitants)




Aquesta és una còpia impresa del document electrònic (Ref.: 25250969 UHD8V-I7PD6-KHK8C-7852CC34254C091E698ED29AB83091BB4EE57A5F) generada amb l'aplicació informàtica Firmadoc. El document no requereix signatures. Mitjançant el codi de verificació pot comprovar la validesa de la signatura electrònica dels documents signats en l'adreça web: <https://accce.e.diba.cat/verificador.jsp?codigo=montmaneu>

	<b>MONTMANEU</b> <b>DOCUMENT ÚNIC DE PROTECCIÓ CIVIL MUNICIPAL</b> <b>(DUPROCI M)</b>	Data: Juliol 2023 Revisió: 1
--	---	---------------------------------

1.2.4. INFRAESTRUCTURES I VIES DE COMUNICACIÓ

INFRAESTRUCTURES I VIES DE COMUNICACIÓ			
CARRETERA / AUTOPISTA	TITULARITAT	PUNTS QUILOMÈTRICS (FRONTERERS)	PONTS I TÚNELS
A-2	Estat	PK 530,7-PK 536	-
B-100	Generalitat de Catalunya	PK 3,2	-
B-221	Generalitat de Catalunya	PK 2,1	-
N-II	Generalitat de Catalunya	PK 530,3-PK 535,7	Pontó al PK 533+925 sobre la Riera de Mussa X: 368.370,2 Y: 4.609.136,2 Pontó al PK 533+736 sobre riera X: 369.335,2 Y: 4.609.251,2 Pont al PK 535+324 sobre la Riera de Mussa X: 369.655,2 Y: 4.609.111,2
BV-2234	Diputació de Barcelona	PK1,3	-




Aquesta és una còpia impresa del document electrònic (Ref.: 25259069 UHD8V-I7PD6-KHK8C 7852CC34254C091E698ED9A893091BB4E527AF5) generada amb l'aplicació informàtica Firmadoc. El document no requereix signatures. Miljançant el codi de verificació pot comprovar la validesa de la signatura electrònica dels documents signats en l'adreça web: https://accede.diba.cat/verificador.jsp?codigo\_entidad=montmaneu

	<b>MONTMANEU</b> <b>DOCUMENT ÚNIC DE PROTECCIÓ CIVIL MUNICIPAL</b> <b>(DUPROCIM)</b>	Data: Juliol 2023 Revisió: 1
--	--	---------------------------------

Pel que respecta a la xarxa de camins municipal, a continuació es mostra el llistat extret de l'inventari de camins municipal amb les seves característiques disponibles:

Codi	Nom del camí	PRIMARI <sup>1</sup> (>5 m)	SECUNDARI (entre 3 i 5 m)/ TERCIARI	Orígen	Final	Longitud (m)
001	Camí 001	No accessible per BRP		Montmaneu	Camí 032	2.964
002	Camí de Cal Casat	No accessible per BRP		B-100	Camí 003	1.434
003	Camí del Prat	No accessible per BRP		B-100	N-Illa	4.062
004	Camí 004	No accessible per BRP		Camí 002	Camí 003	550
005	Camí 005	No accessible per BRP		Camí 003	Límit municipal	264
006	Camí 006	No accessible per BRP		Camí 003	Prop Vinya Gran	403
007	Camí 007	No accessible per BRP		Camí 002	Camí 003	867
008	Camí 008	No accessible per BRP		N-Illa	Camí 003	742
009	Camí 009	No accessible per BRP		N-Illa	Camí 010	167
010	Camí 010	No accessible per BRP		Cal Sant	Granja Mercer	1.551
011	Camí 011	No accessible per BRP		La Panadella	Torre de la Panadella	1.293
012	Camí de Clot de l'hort		TERCIARI	La Panadella	Límit municipal	3.315
013	Camí 013		SECUNDARI (1er tram) TERCIARI (1er	N-Illa	Límit municipal	1.191
014	Camí 014		SECUNDARI	N-Illa	Límit municipal	1.485
015	Camí 015		TERCIARI	Camí 012	Camí 013	590
016	Camí de Sant Jordi		SECUNDARI	B-221	Camí 018	3.177
017	Camí 017		TERCIARI	B-221	Camí 018	3.214


<sup>1</sup> Segons el Pla INFOCAT:  
**Camins primaris:** camins que tenen una amplada mínima de 5 m i que permeten el pas creuat de vehicles de tipus bomba rural pesada (BRP).  
**Camins secundaris:** camins i pistes forestals entre 3 i 5 m d'amplada amb sobre-amples disposats cada 100-150 m que permeten el pas creuat de vehicles de tipus bomba rural pesada (BRP).  
**Camins terciaris:** camins i pistes forestals que no permeten el pas creuat de camions tipus BRP i que tampoc no disposen de sobre-amples cada 100-150 metres.



Aquesta és una còpia impresa del document electrònic (Ref.: 25250969 UHD8V-I7PD6-KHK8C 7852CC34254C091E698ED29AB93091BB4EE57A5F) generada amb l'aplicació informàtica Firmadoc. El document no requereix signatures. Mijantant el codi de verificació pot comprovar la validesa de la signatura electrònica dels documents signats en l'adreça web: [https://accede.diba.cat/verificador.jsp?codigo\\_municipi=montmaneu](https://accede.diba.cat/verificador.jsp?codigo_municipi=montmaneu)

	<b>MONTMANEU</b> <b>DOCUMENT ÚNIC DE PROTECCIÓ CIVIL MUNICIPAL</b> <b>(DUPROCIM)</b>	Data: Juliol 2023 Revisió: 1
--	--	---------------------------------


Codi	Nom del camí	PRIMARI <sup>1</sup> (>5 m)	SECUNDARI (entre 3 i 5 m)/ TERCIARI	Origen	Final	Longitud (m)
018	Ctra. de Pallerols a	No accessible per BRP		Camí 012	Límit municipal	373
019	Camí 019		TERCIARI	Camí 017	Camí 016	748
020	Camí 020	No accessible per BRP		B-221	A camps prop de Torre del Gener	185
021	Camí 021	No accessible per BRP		B-221	Límit municipal	189
022	Camí 022		TERCIARI	B-221	Camí 025	461
023	Camí 023		TERCIARI	Camí 025	Límit municipal	535
024	Camí 024		TERCIARI	Camí 025	Límit municipal	547
025	Camí 025		TERCIARI	B-221	BV-2234	1.134
026	Camí 026	No accessible per BRP		Camí 020	Camí 017	489
027	Camí 027	No accessible per BRP		N-Ila	BV-2234	1.472
028	Camí 028	No accessible per BRP		N-Ila	Camí 027	889
029	Camí 029	No accessible per BRP		N-Ila	Límit municipal	1.241
030	Camí 030	No accessible per BRP		N-Ila	Límit municipal	1.306
031	Camí 031	No accessible per BRP		N-Ila	Camí 030	2.101
032	Camí 032	No accessible per BRP		N-Ila	Límit municipal	719
033	Camí 033	No accessible per BRP		N-Ila	Límit municipal	621
034	Camí 034	No accessible per BRP		B-221	La Panadella	505
035	Camí 035		TERCIARI	Camí 034	Camí 012	304
036	Camí 036	No accessible per BRP		Camí 003	Límit municipal	254
037	Camí 037	No accessible per BRP		B-100	Montmaneu	1.399
038	Camí 038	No accessible per BRP		B-100	B-100	1.098
039	Camí 039	No accessible per BRP		Montmaneu	Cementiri	124



Aquesta és una còpia impresa del document electrònic (Ref.: 25250969 UHD8V-I7PD6-KHK8C 7852CC34254C091E698ED9AB93091BB4EE57A5F) generada amb l'aplicació informàtica Firmadoc. El document no requereix signatures. Mijjançant el codi de verificació pot comprovar la validesa de la signatura electrònica dels documents signats en l'adreça web: [https://accede.diba.cat/verificador.jsp?codigo\\_entidad=montmaneu](https://accede.diba.cat/verificador.jsp?codigo_entidad=montmaneu)

	<b>MONTMANEU</b> <b>DOCUMENT ÚNIC DE PROTECCIÓ CIVIL MUNICIPAL</b> <b>(DUPROCIM)</b>	Data: Juliol 2023 Revisió: 1
--	--	---------------------------------

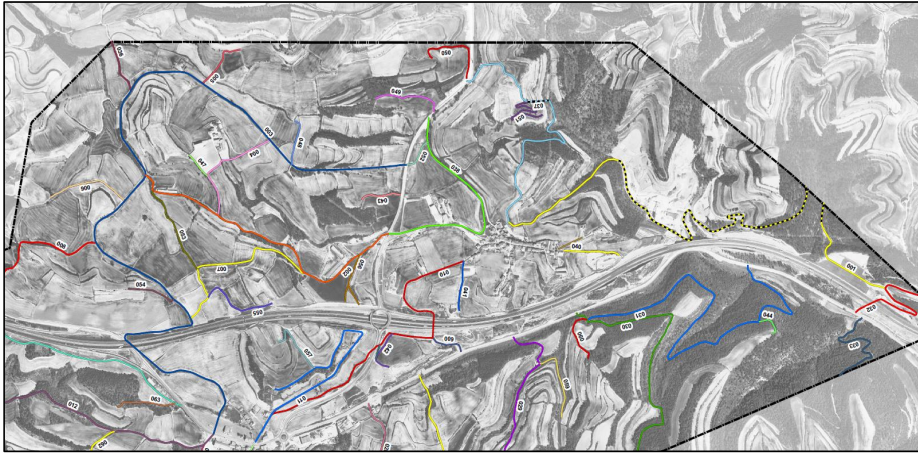
Codi	Nom del camí	PRIMARI <sup>1</sup> (>5 m)	SECUNDARI (entre 3 i 5 m)/ TERCIARI	Origen	Final	Longitud (m)
040	Camí 040	No accessible per BRP		Montmaneu	Prop de la A-2	267
041	Camí Torre Marimón	No accessible per BRP		Granja Mercer	Granja Marimón	230
042	Camí 042	No accessible per BRP		Camí 010	Prop la N-Illa	220
043	Camí 043	No accessible per BRP		B-100	A camps al nord de Cal Requesens	195
044	Camí 044	No accessible per BRP		Camí 031	Coll d'Osà	130
045	Camí 045	No accessible per BRP		B-221	La Pleta	198
046	Camí 046	No accessible per BRP		B-221	Cantera Sant Jordi	78
047	Camí 047	No accessible per BRP		Camí 004	A camps prop de Mas Casat	129
048	Camí 048	No accessible per BRP		Camí 003	A camps prop del Torrent del Prat	220
049	Camí 049	No accessible per BRP		B-100	A camps	331
050	Camí 050	No accessible per BRP		B-100	A camps	380
051	Camí 051	No accessible per BRP		Camí 037	A camps	463
052	Camí 052	No accessible per BRP		B-100	Antiga B-100	154
053	Camí 053	No accessible per BRP		Camí 007	Camí 002	431
054	Camí 054	No accessible per BRP		Camí 003	A camps prop del Turó de l'Àvia	233
055	Camí 055	No accessible per BRP		Camí 007	A camp prop la A2 km 533	376
056	Antiga B-100	No accessible per BRP		Camí 002	A la A2 (sense accés)	330
057	Camí 057	No accessible per BRP		Camí 011	A camps prop el Castellot	309
058	Camí 058	No accessible per BRP		Camí 010	Camí 042	67
059	Camí 059	No accessible per BRP		Camí 029	A camps prop la Mussa	357
060	Camí 060	No accessible per BRP		Camí 030	A camps	257
061	Camí 061		TERCIARI	Camí 012	A camps	414
062	Camí 062		TERCIARI	Camí 012	A camps prop del Mas d'en Cós	209




Aquesta és una còpia impresa del document electrònic (Ref.: 25250969 UHD8V-I7PD6-KHK8C 7852CC34254C091E698ED9A893091B84EE57A5F) generada amb l'aplicació informàtica Firmadoc. El document no requereix signatures. Mijjançant el codi de verificació pot comprovar la validesa de la signatura electrònica dels documents signats en l'adreça web: [https://accce.eiba.cat/verificador.jsp?codigo\\_entidad=montmaneu](https://accce.eiba.cat/verificador.jsp?codigo_entidad=montmaneu)

	<b>MONTMANEU</b> <b>DOCUMENT ÚNIC DE PROTECCIÓ CIVIL MUNICIPAL</b> <b>(DUPROCI M)</b>	Data: Juliol 2023 Revisió: 1
--	---	---------------------------------


Codi	Nom del camí	PRIMARI <sup>1</sup> (>5 m)	SECUNDARI (entre 3 i 5 m)/ TERCIARI	Origen	Final	Longitud (m)
063	Camí 063	No accessible per BRP		Camí 014	A camps	289
064	Camí 064		TERCIARI	Camí 018	A camps prop de la coma Coma	341
065	Camí 065		TERCIARI	Camí 016	A camps prop del Riquer	477
066	Camí 066		TERCIARI	Camí 067	A camps	119
067	Camí 067		TERCIARI	Camí 016	A camps del Mas d'en Cós	793
068	Camí 068		TERCIARI	Camí 035	A camps del Mas d'en Cós	466
069	Camí 069	No accessible per BRP		Camí 028	A camps al Terme de Sucs	186
070	Camí 070	No accessible per BRP		Camí 027	A camps	50
071	Camí 071		TERCIARI	Camí 017	A camps de Sant Jordi	1.014
072	Camí 072		TERCIARI	Camí 016	A camps	333



DOCUMENT MEMORIA (TD99-005): MEM_Document Únic de Protecció Civil de Montmaneu (Pública)_signat_28072023	IDENTIFICADORS	ESTAT <b>NO REQUEREIX SIGNATURES</b>
ALTRES DADES Codi per a validació: <b>UHD8V-I7PD6-KHK8C</b> Data d'emissió: <b>28 de Febrer de 2024 a les 10:52:47</b> Pàgina 15 de 94	SIGNATURES	




Aquesta és una còpia impresa del document electrònic (Ref.: 25250969 UHD8V-I7PD6-KHK8C 7852CC34254C091E698ED9AB83091BB4EE57A5F) generada amb l'aplicació informàtica Firmadoc. El document no requereix signatures. Mitjançant el codi de verificació pot comprovar la validesa de la signatura electrònica dels documents signats en l'adreça web: [https://accce.e.diba.cat/verificador.jsp?codigo\\_montmaneu](https://accce.e.diba.cat/verificador.jsp?codigo_montmaneu)

	<p style="text-align: center;"> <b>MONTMANEU</b>  <b>DOCUMENT ÚNIC DE PROTECCIÓ CIVIL MUNICIPAL</b>  <b>(DUPROCI M)</b> </p>	<p>           Data: Juliol 2023            Revisió: 1         </p>
---	--	--

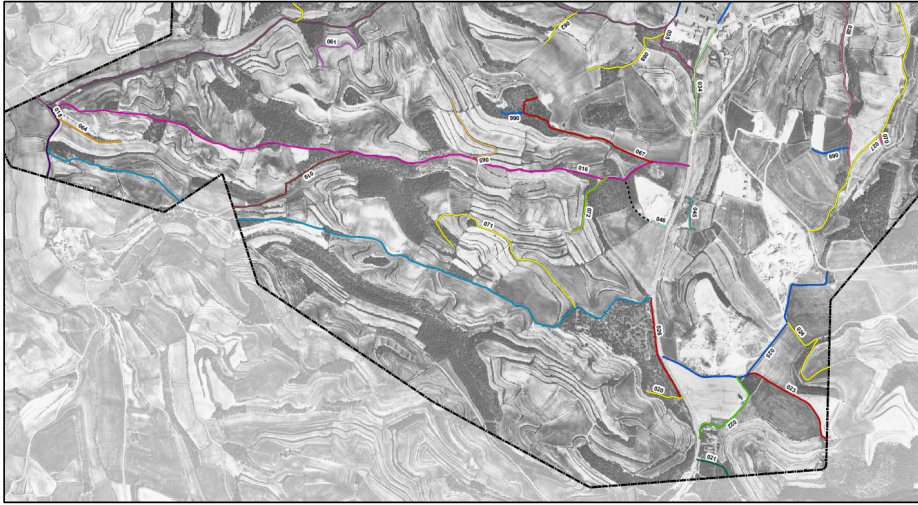


DOCUMENT MEMORIA (TD99-005): MEM_Document Únic de Protecció Civil de Montmaneu (Pública)_signat_28072023	IDENTIFICADORS	
ALTRES DADES Codi per a validació: <b>UHD8V-I7PD6-KHK8C</b> Data d'emissió: 28 de Febrer de 2024 a les 10:52:47 Pàgina 16 de 94	SIGNATURES	ESTAT <b>NO REQUEREIX SIGNATURES</b>




Aquesta és una còpia impresa del document electrònic (Ref.: 25250969 UHD8V-I7PD6-KHK8C 7852CC34254C991E698ED9AB83091B84EE57A5F) generada amb l'aplicació informàtica Firmadoc. El document no requereix signatures. Mitjançant el codi de verificació pot comprovar la validesa de la signatura electrònica dels documents signats en l'adreça web: <https://accce.diba.cat/verificador.jsp?codigo=montmaneu>

	<b>MONTMANEU</b> <b>DOCUMENT ÚNIC DE PROTECCIÓ CIVIL MUNICIPAL</b> <b>(DUPROCI)</b>	Data: Juliol 2023 Revisió: 1
--	---	---------------------------------



MÈTODE DE TRANSPORT	DADES DE CONTACTE	CARACTERÍSTIQUES
Autobús	Hispano Igualadina 938 044 451	Línia regular amb parada a La Panadella
	Alsina Graells 932 656 866	Línia regular diària Barcelona-Lleida- Barcelona amb aturada a la Panadella.

DOCUMENT MEMORIA (TD99-005): MEM_Document Únic de Protecció Civil de Montmaneu (Pública)_signat_28072023	IDENTIFICADORS	
ALTRES DADES Codi per a validació: <b>UHD8V-I7PD6-KHK8C</b> Data d'emissió: 28 de Febrer de 2024 a les 10:52:47 Pàgina 17 de 94	SIGNATURES	ESTAT <b>NO REQUEREIX SIGNATURES</b>



Aquesta és una còpia impresa del document electrònic (Ref.: 25250969 UHD8V-I7PD6-KHK8C 7852CC34254C091E698ED9AB93091BB4EE57AF5F) generada amb l'aplicació informàtica Firmadoc. El document no requereix signatures. Mitjançant el codi de verificació pot comprovar la validesa de la signatura electrònica dels documents signats en l'adreça web: [https://accce.diba.cat/verificador.jsp?codigo\\_entidad=montmaneu](https://accce.diba.cat/verificador.jsp?codigo_entidad=montmaneu)

	<b>MONTMANEU</b> <b>DOCUMENT ÚNIC DE PROTECCIÓ CIVIL MUNICIPAL</b> <b>(DUPROCIM)</b>	Data: Juliol 2023 Revisió: 1
--	--	---------------------------------


1.2.5. SERVEIS BÀSICS

LÍNIA DE GASIFICACIÓ	COMPANYIA	CARACTERÍSTIQUES DEL TRANSPORT
El municipi de Montmaneu no disposa de xarxa de distribució de gas.		

LÍNIA ELÈCTRICA	TENSIÓ	COMPANYIA	AFECTA LA MASSA FORESTAL? (S/N)
Línia que travessa la zona central del terme d'est a oest	Alta tensió 110 kW	ENDESA	Sí

TORRE DE TELECOMUNICACIONS	COMPANYIA	COORDENADES UTM		CARACTERÍSTIQUES
		X	Y	
TLC01	MOVISTAR	368.521,2	4.609.445,3	Polígon 2, parcel·la 60 s/n
	ORANGE			
TLC02	VODAFONE	366.865,7	4.608.763,8	Polígon 1, parcel·la 160 s/n
	ORANGE			
TLC03	MOVISTAR	366.750,2	4.606.675,8	Polígon 3, parcel·la 105 El Pla de la Televis, s/n

XARXA D'AIGUA POTABLE	COMPANYIA	CONTACTE
Sí	Ajuntament de Montmaneu	C/ de la Panadella, 8 938 092 010

	<b>MONTMANEU</b> <b>DOCUMENT ÚNIC DE PROTECCIÓ CIVIL MUNICIPAL</b> <b>(DUPROCIM)</b>	Data: Juliol 2023 Revisió: 1
---	--	---------------------------------

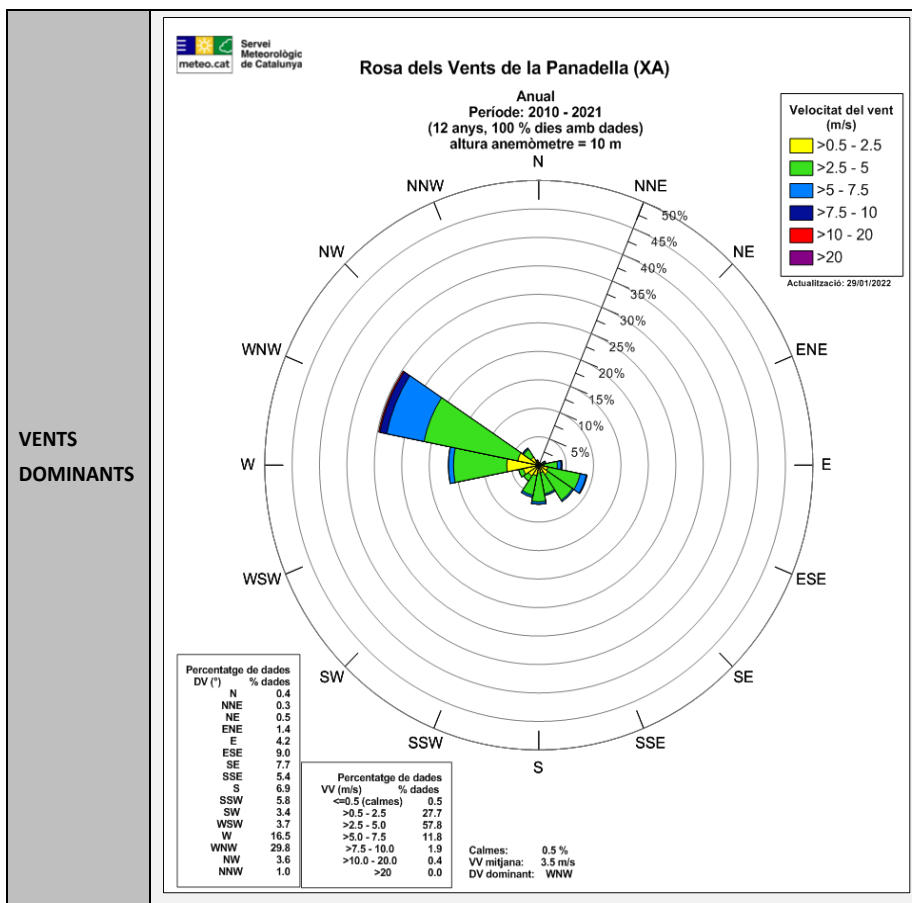
### 1.2.6. CLIMATOLOGIA

VALORS NORMALS MITJOS DE PRECIPITACIONS 2020												
MES	GEN	FEB	MARÇ	ABR	MAIG	JUNY	JUL	AGO	SET	OCT	NOV	DES
L/m <sup>2</sup>	22,5	24,1	54,8	76,8	65,6	54,0	27,4	43,2	36,0	61,3	75,9	19,0

Dades extretes del Servei Meteorològic de Catalunya per a l'interval 2007-2016 a l'estació d'Òdena.


VALORS NORMALS MITJOS DE TEMPERATURES 2020												
MES	GEN	FEB	MARÇ	ABR	MAIG	JUNY	JUL	AGO	SET	OCT	NOV	DES
T <sup>o</sup> C	5,6	6,3	9,1	12,3	15,9	20,4	23,4	23,1	19,5	15,3	9,3	5,6

Dades extretes del Servei Meteorològic de Catalunya per a l'interval 2007-2016 a l'estació d'Òdena.



Dades extretes del Servei Meteorològic de Catalunya per a l'interval 2007-2016 a l'estació de la Panadella.

DOCUMENT MEMORIA (TD99-005): MEM_Document Únic de Protecció Civil de Montmaneu (Pública)_signat_28072023	IDENTIFICADORS	
ALTRES DADES Codi per a validació: <b>UHD8V-I7PD6-KHK8C</b> Data d'emissió: 28 de Febrer de 2024 a les 10:52:47 Pàgina 19 de 94	SIGNATURES	ESTAT <b>NO REQUEREIX SIGNATURES</b>



Aquesta és una còpia impresa del document electrònic (Ref.: 25250969 UHD8V-I7PD6-KHK8C 7852CC34254C991E698ED29AB93091BB4EE57A5F) generada amb l'aplicació informàtica Firmadoc. El document no requereix signatures. Mitjançant el codi de verificació pot comprovar la validesa de la signatura electrònica dels documents signats en l'adreça web: https://accede.diba.cat/verificador.jsp?codigo\_montmaneu


	<b>MONTMANEU</b> <b>DOCUMENT ÚNIC DE PROTECCIÓ CIVIL MUNICIPAL</b> <b>(DUPROCIM)</b>	Data: Juliol 2023 Revisió: 1
--	--	---------------------------------

<b>MESOS MÉS CÀLIDS</b>	Juny, juliol i agost
<b>MESOS MÉS FREDS</b>	Gener, febrer i desembre
<b>MESOS MÉS PLUJOSOS</b>	Abril i octubre
<b>MESOS MÉS SECS</b>	Desembre, gener i febrer
<b>VELOCITAT MITJANA DEL VENT (A 10 m)</b>	3,5 m/s
<b>DIRECCIÓ DOMINANT (a 10 m)</b>	Nord-oest

	LOCALITZACIÓ	ENLLAÇ WEB
<b>ESTACIÓ 1</b>	La Panadella	<a href="https://www.meteo.cat/observacions/xema/dades?codi=XA">https://www.meteo.cat/observacions/xema/dades?codi=XA</a>
<b>ESTACIÓ 2</b>	Òdena	<a href="https://www.meteo.cat/observacions/xema/dades?codi=H1">https://www.meteo.cat/observacions/xema/dades?codi=H1</a>

1.2.7. OROGRAFIA I HIDROLOGIA

<b>ALTITUD MÀXIMA</b>	799,8 m	
<b>ALTITUD MÀXIMA AMB POBLACIÓ / INFRAESTRUCTURES</b>	799,8 m	
<b>ALTITUD MÍNIMA</b>	581,9 m	
<b>ALTITUD MÍNIMA AMB POBLACIÓ / INFRAESTRUCTURES</b>	601,8 m	
<b>ALTITUD DEL NUCLI URBÀ</b>	718,3 m	
<b>RIERES</b>	<b>Riera de Mussa</b>	Discorre paral·lela a la autopista A-2, des del nucli urbà de la Panadella fins a la zona est del terme municipal. Desemboca al riu l'Anoia al municipi d'Argençola.
<b>TORRENTS A DESTACAR</b>	<b>Torrent de Martí</b>	Discorre pel nord-est del nucli urbà de Palafolls.



Aquesta és una còpia impresa del document electrònic (Ref.: 25250969 UHD8V-I7PD6-KHK8C 7852CC34254C091E698ED9AB93091BB4EE57A5F) generada amb l'aplicació informàtica Firmadoc. El document no requereix signatures. Mitjançant el codi de verificació pot comprovar la validesa de la signatura electrònica dels documents signats en l'adreça web: https://sede.ajba.cat/verificador.jsp?codigo\_municipi=montmaneu

	<b>MONTMANEU</b> <b>DOCUMENT ÚNIC DE PROTECCIÓ CIVIL MUNICIPAL</b> <b>(DUPROCIIM)</b>	Data: Juliol 2023 Revisió: 1
--	---	---------------------------------

### 1.3. Organització municipal de protecció civil

#### 1.3.1. ESTRUCTURA, FUNCIONS I RESPONSABILITATS

L'organització municipal de protecció civil és el conjunt de persones encarregades de dur a terme la protecció civil del municipi, amb l'objectiu de fer front a les emergències que puguin sorgir dins del municipi per tal de salvar vides, protegir béns i el medi ambient.

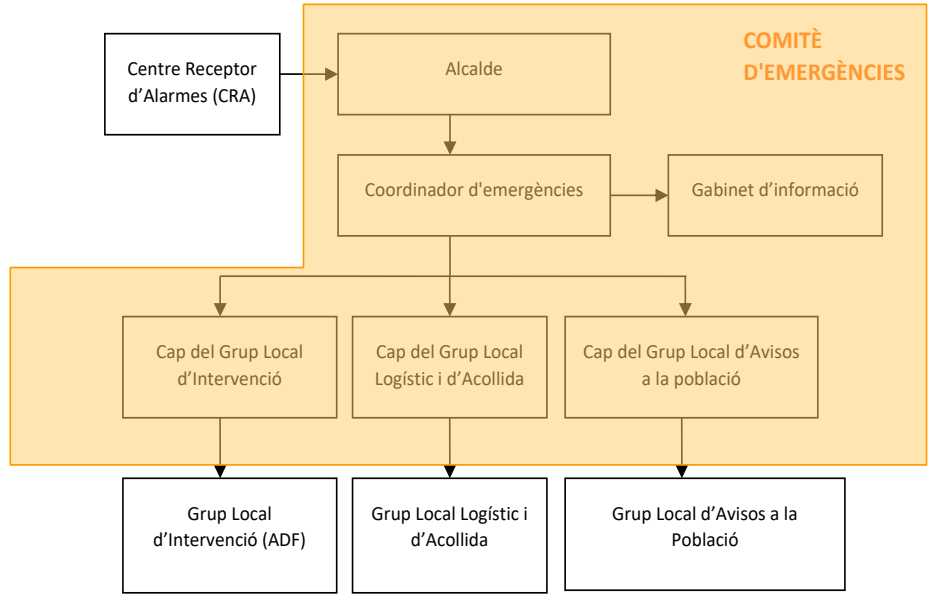
L'estructura de l'organització municipal de protecció civil té com a punt més elevat de responsabilitat a l'alcalde, que és l'autoritat de protecció civil d'àmbit municipal i, com a base de l'organització, es troben les diferents comissions i comitès encarregats de dur a terme les accions per tal d'aplicar correctament el Pla de Protecció Civil Municipal.

En aquest apartat es tracta, doncs, de donar a conèixer les diferents figures dins de l'organització municipal de protecció civil tot explicant les seves funcions i responsabilitats.

#### Comissió municipal de protecció civil:


*No es constitueix degut a la capacitat tècnica i organitzativa del municipi.*

L'organigrama municipal en emergències segueix el següent patró:



En resum, s'ha de realitzar una explicació de les funcions i responsabilitats del municipi i de les figures següents:

DOCUMENT MEMORIA (TD99-005): MEM_Document Únic de Protecció Civil de Montmaneu (Pública)_signat_28072023	IDENTIFICADORS	
ALTRES DADES Codi per a validació: <b>UHD8V-I7PD6-KHK8C</b> Data d'emissió: <b>28 de Febrer de 2024 a les 10:52:47</b> Pàgina <b>21 de 94</b>	SIGNATURES	ESTAT <b>NO REQUEREIX SIGNATURES</b>



Aquesta és una còpia impresa del document electrònic (Ref.: 25250969 UHD8V-I7PD6-KHK8C 7852CC34254C091E69ED29AB93091BB4EE57A5F) generada amb l'aplicació informàtica Firmadoc. El document no requereix signatures. Mitjançant el codi de verificació pot comprovar la validesa de la signatura electrònica dels documents signats en l'adreça web: https://accede.diba.cat/verificador.jsp?codigo\_entidad=montmaneu

	<b>MONTMANEU</b> <b>DOCUMENT ÚNIC DE PROTECCIÓ CIVIL MUNICIPAL</b> <b>(DUPROCIM)</b>	Data: Juliol 2023 Revisió: 1
--	--	---------------------------------

Centre Receptor d'Alarmes (CRA)

És el centre on es reben i des d'on es notifiquen els avisos d'emergència. Aquesta funció serà exercida per part de l'Oficina d'Atenció Ciutadana de l'Ajuntament de Montmaneu durant l'horari laboral.

Paral·lelament, es posa a disposició de l'Alcalde mitjançant el seu telèfon mòbil 24 hores al dia, 365 dies a l'any.

Comitè d'emergències:

- Alcalde
- Consell Assessor
- Gabinet d'informació municipal

Aquests òrgans es defineixen de la manera següent:

Alcalde

L'alcalde del municipi és l'autoritat de protecció civil d'àmbit municipal, i per tant el director del Pla municipal de protecció civil o responsable municipal de l'emergència. Pot delegar les funcions de direcció del Pla al/a tinent/a d'alcalde (o a altres regidors/es, si en manquen).

L'alcalde és el responsable màxim de l'elaboració, la implantació i l'execució del Pla de protecció civil municipal.

Consell Assessor


El Consell Assessor té per funcions:

- Assessorar el director del pla, l'alcalde.
- Analitzar i valorar la situació, aportant-hi tota la informació i trametent les instruccions de l'alcalde als seus respectius col·laboradors.
- Altres funcions específiques per a cada risc concret.

El Consell Assessor es compon de:

- El / La cap del Grup Local d'Avisos a la Població
- El / La cap del Grup Local Logístic i d'Acollida
- El / La coordinador municipal de l'emergència
- Altres en funció del risc a criteri del director del Pla, en general tots els regidors i/o tècnics implicats en la resolució de l'emergència

DOCUMENT MEMORIA (TD99-005): MEM_Document Únic de Protecció Civil de Montmaneu (Pública)_signat_28072023	IDENTIFICADORS
ALTRES DADES Codi per a validació: <b>UHD8V-I7PD6-KHK8C</b> Data d'emissió: <b>28 de Febrer de 2024 a les 10:52:47</b> Pàgina <b>22 de 94</b>	SIGNATURES
	ESTAT <b>NO REQUEREIX SIGNATURES</b>



Aquesta és una còpia impresa del document electrònic (Ref.: 25250969 UHD8V-I7PD6-KHK8C-785E2CC3-4254C091E698ED29AB93091BB4EE57A5F) generada amb l'aplicació informàtica Firmadoc. El document no requereix signatures. Mitjançant el codi de verificació pot comprovar la validesa de la signatura electrònica dels documents signats en l'adreça web: [https://accede.diba.cat/verificador.jsp?codigo\\_entidad=montmaneu](https://accede.diba.cat/verificador.jsp?codigo_entidad=montmaneu)

	<b>MONTMANEU</b> <b>DOCUMENT ÚNIC DE PROTECCIÓ CIVIL MUNICIPAL</b> <b>(DUPROCIM)</b>	Data: Juliol 2023 Revisió: 1
--	--	---------------------------------

Grup Local d'Avisos a la Població

Les funcions d'avisos són:

- Avisar a la població afectada que estigui en les zones de risc de l'emergència i especialment als elements vulnerables.
- Transmetre la informació de les mesures a adoptar per part de la població.

Grup Local d'Intervenció (només incendis forestals)

Les seves funcions són:

- Assessorar tècnicament als diferents cossos d'emergència sobre l'actuació en front de l'emergència.
- Donar recolzament a les tasques necessàries per a prevenir i controlar les emergències.
- Donar recolzament a les tasques de rescat i salvament de persones i béns.
- Informar el coordinador del CCA i atendre les seves instruccions.

*Cal esmentar que grup local d'intervenció només es formarà en cas d'emergència per incendi forestal.*

Cap del grup Local Sanitari

*Degut a la capacitat organitzativa del municipi de Montmaneu, no es constitueix grup local sanitari.*

Grup Local Logístic i d'Acollida


Les seves funcions són:

- Proporcionar i gestionar els serveis bàsics municipals.
- Preparar els centres d'acollida i gestionar-los per tal que es pugui acollir a la població.
- Donar allotjament, proveïment d'aliments, control i serveis socials a les persones afectades.
- Subministrar tots els materials o combustibles que es necessitin.
- Rebre el voluntariat.


Coordinador municipal de l'emergència

És la figura que fa de vincle entre l'alcalde i els diferents grups d'emergència, essent el màxim responsable del Consell Assessor. És el responsable de comunicar-se amb els diferents grups d'emergència municipal i de controlar que tot es fa segons el previst, a més de suplir a l'alcalde en cas que fos necessari, amb una disponibilitat de 24 hores al dia.

DOCUMENT MEMORIA (TD99-005): MEM_Document Únic de Protecció Civil de Montmaneu (Pública)_signat_28072023	IDENTIFICADORS	
ALTRES DADES Codi per a validació: <b>UHD8V-I7PD6-KHK8C</b> Data d'emissió: <b>28 de Febrer de 2024 a les 10:52:47</b> Pàgina <b>23 de 94</b>	SIGNATURES	ESTAT <b>NO REQUEREIX SIGNATURES</b>



Aquesta és una còpia impresa del document electrònic (Ref.: 25250969 UHD8V-I7PD6-KHK8C 7B5E2CC3-0254C091E698ED29AB83091BB4EE57A5F) generada amb l'aplicació informàtica Firmadoc. El document no requereix signatures. Mitjançant el codi de verificació pot comprovar la validesa de la signatura electrònica dels documents signats en l'adreça web: [https://accce.e.diba.cat/verificador.jsp?codigo\\_entidad=montmaneu](https://accce.e.diba.cat/verificador.jsp?codigo_entidad=montmaneu)

	<p style="text-align: center;">MONTMANEU <b>DOCUMENT ÚNIC DE PROTECCIÓ CIVIL MUNICIPAL (DUPROCIM)</b></p>	<p>Data: Juliol 2023 Revisió: 1</p>
---	---	---

Les seves funcions són:

- Coordinar l'emergència.
- Comunicar amb tots els grups d'emergència municipal.
- Rebre comunicacions del CRA.
- Assessorar l'alcalde.
- Controlar la situació i evolució de l'emergència i supervisar les accions dels diferents grups d'emergència.

Representant municipal al CECAT

És el responsable de traslladar-se al CECAT, en cas que aquest ho requereixi, per tal de donar informació a Protecció Civil, d'una forma directa i conjunta, de tot el que pugui ser necessari per a la resolució de l'emergència.


Gabinet d'Informació Municipal

El Gabinet d'Informació Municipal és l'òrgan responsable de donar la informació en el moment de l'emergència.

Les seves funcions són:

- Aplegar informació sobre l'emergència
- Transmetre (o difondre) la informació generada dins el Comitè d'Emergències a la població en general i a les persones directament o indirectament afectades.

DOCUMENT MEMORIA (TD99-005): MEM, Document Únic de Protecció Civil de Montmaneu (Pública), signat_28072023	IDENTIFICADORS	
ALTRES DADES Codi per a validació: <b>UHD8V-I7PD6-KHK8C</b> Data d'emissió: <b>28 de Febrer de 2024 a les 10:52:47</b> Pàgina <b>24 de 94</b>	SIGNATURES	ESTAT <b>NO REQUEREIX SIGNATURES</b>




Aquesta és una còpia impresa del document electrònic (Ref.: 25250969 UHD8V-I7PD6-KHK8C 7B5E2CC34254C091E698ED29AB93091BB4EE57A5F) generada amb l'aplicació informàtica Firmadoc. El document no requereix signatures. Mitjançant el codi de verificació pot comprovar la validesa de la signatura electrònica dels documents signats en l'adreça web: [https://accce.diba.cat/verificador.jsp?codigo\\_municipi=montmaneu](https://accce.diba.cat/verificador.jsp?codigo_municipi=montmaneu)

	<b>MONTMANEU</b> <b>DOCUMENT ÚNIC DE PROTECCIÓ CIVIL MUNICIPAL</b> <b>(DUPROCIM)</b>	Data: Juliol 2023 Revisió: 1
--	--	---------------------------------

ORGANITZACIÓ MUNICIPAL DE PROTECCIÓ CIVIL		
CÀRREC OPERATIU	CÀRREC HABITUAL	NÚMERO DE FITXA D'ACTUACIÓ
Centre Receptor d'Alarmes	Ajuntament de Montmaneu (horari laboral) Alcalde (24 h)	1
Alcalde	Alcalde	2
Coordinador municipal de l'emergència	Tinent d'alcalde	3
Cap del Grup Local d'avisos a la població	Alcalde	4
Cap del Grup local logístic i d'acollida	Tinent d'alcalde	5
Cap del Gabinet d'informació	Alcalde	6
Cap del Grup local d'intervenció (només incendis forestals)	Alcalde	7
Representant municipal al CECAT	Regidor d'Urbanisme, Nuclis, Turisme i Promoció del municipi	8

DOCUMENT MEMORIA (TD99-005): MEM_Document Únic de Protecció Civil de Montmaneu (Pública)_signat_28072023	IDENTIFICADORS	
ALTRES DADES Codi per a validació: <b>UHD8V-I7PD6-KHK8C</b> Data d'emissió: 28 de Febrer de 2024 a les 10:52:47 Pàgina 25 de 94	SIGNATURES	ESTAT <b>NO REQUEREIX SIGNATURES</b>



Aquesta és una còpia impresa del document electrònic (Ref.: 25259069 UHD8V-I7PD6-KHK8C-785E2CC3-0254C091E698ED29A893091BB4EE57A5F) generada amb l'aplicació informàtica Firmadoc. El document no requereix signatures. Miljançant el codi de verificació pot comprovar la validesa de la signatura electrònica dels documents signats en l'adreça web: https://accede.alba.cat/verificador.jsp?codigo\_entidad=montmaneu

	<b>MONTMANEU</b> <b>DOCUMENT ÚNIC DE PROTECCIÓ CIVIL MUNICIPAL</b> <b>(DUPROCIM)</b>	Data: Juliol 2023 Revisió: 1
--	--	---------------------------------

1.3.2. CENTRES DE COORDINACIÓ

1.3.2.1. **Centre de recepció d'alarmes (CRA)**


<b>Lloc</b>	OAC Ajuntament de Montmaneu (horari laboral) Alcalde (24 h)
<b>Adreça</b>	C/ de la Panadella, 8 08717 Montmaneu, Barcelona
<b>Telèfon</b>	Ajuntament de Montmaneu 938 092 010 (horari laboral) Alcalde <i>Consultar document 6</i>
<b>Correu electrònic</b>	<b>Correu:</b> <a href="mailto:montmaneu@montmaneu.cat">montmaneu@montmaneu.cat</a>
<b>Altres comunicacions</b>	-
<b>Protocols, fitxes d'actuació, etc.</b>	Fitxa d'actuació núm. 1

**El CRA és un centre que està operatiu 24 hores al dia, 365 dies a l'any. En cas que no sigui possible, aquestes funcions seran dutes a terme per l'alcalde o persona en qui delegui.**

**Funcions**

- Notificar qualsevol alarma al **112** i al **CECAT**.
- Rebre la notificació de l'alarma i trametre-la.
- Valorar, segons els protocols establerts, la importància de l'alarma.
- Posar en marxa els avisos d'activació del Pla de protecció civil municipal.
- Informar-se, en els primers moments, de la marxa de l'emergència.
- Establir contacte amb el coordinador municipal de l'emergència o l'alcalde.

DOCUMENT MEMORIA (TD99-005): MEM_Document Únic de Protecció Civil de Montmaneu (Pública)_signat_28072023	IDENTIFICADORS	
ALTRES DADES Codi per a validació: <b>UHD8V-I7PD6-KHK8C</b> Data d'emissió: <b>28 de Febrer de 2024 a les 10:52:47</b> Pàgina <b>26 de 94</b>	SIGNATURES	ESTAT <b>NO REQUEREIX SIGNATURES</b>



Aquesta és una còpia impresa del document electrònic (Ref.: 25259069 UHD8V-I7PD6-KHK8C 7852CC34254C091E698ED9AB93091BB4EE52AF5) generada amb l'aplicació informàtica Firmadoc. El document no requereix signatures. Mitjançant el codi de verificació pot comprovar la validesa de la signatura electrònica dels documents signats en l'adreça web: https://accede.diba.cat/verificador.jsp?codigo\_entidad=montmaneu


	<b>MONTMANEU</b> <b>DOCUMENT ÚNIC DE PROTECCIÓ CIVIL MUNICIPAL</b> <b>(DUPROCIM)</b>	Data: Juliol 2023 Revisió: 1
--	--	---------------------------------

1.3.2.2. **Centre de Coordinació Operativa Local (CECOPAL)**

<b>Lloc</b>	<b>Ajuntament de Montmaneu</b> (Sala Plens)
<b>Adreça</b>	C/ de la Panadella, 8 08717 Montmaneu, Barcelona
<b>Telèfon</b>	938 092 010 (horari laboral)
<b>Correu electrònic</b>	<a href="mailto:montmaneu@montmaneu.cat">montmaneu@montmaneu.cat</a>
<b>Recursos i altres comunicacions</b>	Web municipal: <a href="https://www.montmaneu.cat/">https://www.montmaneu.cat/</a> Grup de WhatsApp

**Funcions**

- És el centre de coordinació municipal, que realitza les accions determinades pel director del Pla. Des d'aquí es dirigeix i es coordinen les actuacions dels diversos serveis relacionats amb el Pla.
- Mantenir contacte directe i continu amb el **Centre de Coordinació Operativa de Catalunya**.
- Notificar als grups operatius i al **CECAT** l'activació i la desactivació del Pla de protecció civil municipal.
- Facilitar, si escau, la informació a la població del municipi, amb els mitjans oportuns, segons les circumstàncies del risc i l'evolució de la situació de l'emergència.
- Mobilitzar i assegurar la transmissió de la informació i les ordres als grups operatius municipals decidides per la direcció del Pla, així com activar els mitjans i recursos municipals necessaris.
- Canalitzar l'ordre de l'autoritat de protecció civil municipal de prestació de serveis personals i la requisita, la intervenció o l'ocupació temporal i transitòria dels béns necessaris per afrontar les situacions d'emergència.
- Donar suport als mitjans d'emergències, de seguretat i als serveis especialitzats aliens que intervinguin en el municipi sota l'estructura del Pla activat.



Aquesta és una còpia impresa del document electrònic (Ref.: 25250969 UHD8V-I7PD6-KHK8C 7852C34254C091E698ED29AB93091BB4E527A5F) generada amb l'aplicació informàtica Firmadoc. El document no requereix signatures. Mitjançant el codi de verificació pot comprovar la validesa de la signatura electrònica dels documents signats en l'adreça web: https://accede.diba.cat/verificador.jsp?codigo\_municipi=montmaneu

	<b>MONTMANEU</b> <b>DOCUMENT ÚNIC DE PROTECCIÓ CIVIL MUNICIPAL</b> <b>(DUPROCIM)</b>	Data: Juliol 2023 Revisió: 1
--	--	---------------------------------

**1.4. Programa i procediment d'implantació, simulacres, manteniment, revisió i actualització**


**1.4.1. PROGRAMA DE LA IMPLANTACIÓ DEL PLA**

A continuació es realitza una proposta d'implantació del Pla. Recordar que l'Alcalde serà el responsable de que aquesta implantació es porti a terme.

IMPLANTACIÓ DEL PLA			
DATA	TIPUS	RISC/OS	ADREÇAT A
Periòdic anual: 1r Trim.	Sessió informativa oberta a la població	PROCICAT, INFOCAT, NEUCAT, VENTCAT	Població
Periòdic 2n Trim.	Enviament d'informació a nuclis de població propers a masses forestals i habitatges aïllats	INFOCAT	Elements vulnerables
Periòdic Novembre	Enviament d'informació i consells d'autoprotecció a habitatges i masies aïllades	NEUCAT	Elements vulnerables
Periòdic anual: 4t Trim.	Reunió de coordinació i simulacre de despatx: <ul style="list-style-type: none"> <li>- Repàs del manual d'actuació</li> <li>- Revisió de les emergències esdevingudes al municipi durant l'any.</li> <li>- Revisió dels protocols d'actuació.</li> </ul>	PROCICAT, INFOCAT, NEUCAT, VENTCAT	Organigrama municipal d'emergència

Es plantegen diverses sessions de formació i informació anuals. Per una banda, durant el primer trimestre de l'any es realitzarà una sessió oberta a la població. Posteriorment, i al llarg de l'any, s'executaran actuacions d'informació als diferents elements vulnerables segons els principals riscos que els afecten.

Finalment a finals d'any es proposa una reunió amb els membres de l'organigrama municipal d'emergència per tal de valorar totes les situacions d'emergència esdevingudes durant l'any natural per tal de detectar millores en els protocols d'actuació.



Aquesta és una còpia impresa del document electrònic (Ref.: 25250969 UHD8V-I7PD6-KHK8C-7852CC34254C091E698ED29AB93091BB4EE527AF5) generada amb l'aplicació informàtica Firmadoc. El document no requereix signatures. Mitjançant el codi de verificació pot comprovar la validesa de la signatura electrònica dels documents signats en l'adreça web: [https://accce.eiba.cat/verificador.jsp?codigo\\_entidad=montmaneu](https://accce.eiba.cat/verificador.jsp?codigo_entidad=montmaneu)

	MONTMANEU <b>DOCUMENT ÚNIC DE PROTECCIÓ CIVIL MUNICIPAL (DUPROCIM)</b>	Data: Juliol 2023 Revisió: 1
--	---	---------------------------------

1.4.2. MANTENIMENT DEL PLA

MANTENIMENT DEL PLA	
Data d'homologació:	
Data d'homologació de l'última revisió:	
Data de l'última actualització:	
Data de la propera revisió:	

1.4.3. PROGRAMA D'EXERCICIS I SIMULACRES

El programa d'implantació té diversos objectius, entre ells, la realització i avaluació de simulacres que validin el correcte funcionament del Pla de Protecció Civil Municipal.

Així mateix, és necessari programar els simulacres al llarg del temps amb l'objectiu de validar el correcte funcionament del pla durant la seva vigència i fins a la seva revisió i/o actualització.

**Realitzar els simulacres així com informar-ne als òrgans de les administracions competents és obligació de la persona responsable de la implantació del Pla com a responsable de protecció civil municipal.**

Els simulacres han de permetre verificar i comprovar:


- L'eficàcia de l'organització de resposta davant d'una emergència.
- La capacitat del personal adscrit a l'organització de resposta.
- L'entrenament del personal de l'ajuntament per fer front davant situacions d'emergència contemplades en el present pla.
- La suficiència, idoneïtat i disponibilitat dels recursos assignats.
- L'adequació dels procediments d'actuació.
- La validació del correcte funcionament del procediment de comunicació d'emergències.

La realització de simulacres té per objecte l'activació total o parcial de les accions contingudes en el document 4 de procediments operatius per risc.

De la mateixa manera, i tenint en compte que la DGPC de la Generalitat de Catalunya convoca els corresponents simulacres dels plans especials, quan un d'aquests simulacres afecti al municipi es podrà substituir pel simulacre anual programat.

Els exercicis a fer amb periodicitat mínima anual són:

DOCUMENT MEMORIA (TD99-005): MEM_Document Únic de Protecció Civil de Montmaneu (Pública)_signat_28072023	IDENTIFICADORS	
ALTRES DADES Codi per a validació: <b>UHD8V-I7PD6-KHK8C</b> Data d'emissió: <b>28 de Febrer de 2024 a les 10:52:47</b> Pàgina <b>29 de 94</b>	SIGNATURES	ESTAT <b>NO REQUEREIX SIGNATURES</b>



Aquesta és una còpia impresa del document electrònic (Ref.: 25250969 UHD8V-I7PD6-KHK8C 7852CC34254C091E698ED29AB93091BB4EE57A5F) generada amb l'aplicació informàtica Firmadoc. El document no requereix signatures. Mitjançant el codi de verificació pot comprovar la validesa de la signatura electrònica dels documents signats en l'adreça web: [https://acccele.diba.cat/verificador.jsp?codigo\\_entidad=montmaneu](https://acccele.diba.cat/verificador.jsp?codigo_entidad=montmaneu)


	<b>MONTMANEU</b> <b>DOCUMENT ÚNIC DE PROTECCIÓ CIVIL MUNICIPAL</b> <b>(DUPROCIM)</b>	Data: Juliol 2023 Revisió: 1
--	--	---------------------------------

PROGRAMA D'EXERCICIS I SIMULACRES			
<b>EXERCICI Nº:</b>	Periòdic anual		
<b>DATA</b>	2n Trimestre	<b>HORA</b>	12:00h
ESCENARI			
<p>A part dels simulacres que es puguin dur a terme al terme municipal de Montmaneu cal realitzar amb caràcter anual una trucada al CECAT mitjançant ambdós terminals de la Xarxa RESCAT que disposa el municipi.</p> <p>L'objectiu és validar tant les comunicacions externes com les comunicacions externes CECAT mitjançant la xarxa RESCAT i el telèfon 112. Es proposa realitzar-lo anualment el darrer trimestre.</p>			

No és necessari enviar ni comunicar a la DGPC cap informació. La documentació generada ha de quedar a disposició de l'Ajuntament. Quan es revisi el DUPROCIM es demanarà a l'ajuntament un document resum de les actuacions d'implantació efectuades en els darrers anys.

PROGRAMA D'EXERCICIS I SIMULACRES			
<b>EXERCICI Nº:</b>	1 (Onada de calor)		
<b>DATA</b>	3r trimestre any 1	<b>HORA</b>	
ESCENARI			
Onada de calor amb més de 4 dies de durada durant el mes d'agost.			
ZONA INVOLUCRADA			
Tot el municipi			
CARACTERÍSTIQUES			
Durant el període de risc s'ha de prestar especial atenció a persones vulnerables com ancians, persones obeses per major predisposició a patir malalties càrdio-respiratòries o cardiovasculars, persones amb malalties cròniques i infants.			
COMUNICACIÓ D'EXERCICI A ORGANISME OFICIAL COMPETENT:			
Simulacre de despatx.			
AVALUACIÓ			
Informe realitzat pel personal tècnic de l'Ajuntament i validat pel responsable de la implantació. Tenir en compte les tasques preventives i operatives al del Document 4 per aquest risc.			

DOCUMENT MEMORIA (TD99-005): MEM_Document Únic de Protecció Civil de Montmaneu (Pública)_signat_28072023	IDENTIFICADORS	
ALTRES DADES Codi per a validació: <b>UHD8V-I7PD6-KHK8C</b> Data d'emissió: <b>28 de Febrer de 2024 a les 10:52:47</b> Pàgina <b>30</b> de <b>94</b>	SIGNATURES	ESTAT <b>NO REQUEREIX SIGNATURES</b>




Aquesta és una còpia impresa del document electrònic (Ref.: 25250969 UHD8V-I7PD6-KHK8C 785E2CC3-0254C091E698ED29AB83091BB4EE57A5F) generada amb l'aplicació informàtica Firmadoc. El document no requereix signatures. Mitjançant el codi de verificació pot comprovar la validesa de la signatura electrònica dels documents signats en l'adreça web: [https://accce.eiba.cat/verificador.jsp?codigo\\_entidad=montmaneu](https://accce.eiba.cat/verificador.jsp?codigo_entidad=montmaneu)

	<b>MONTMANEU</b> <b>DOCUMENT ÚNIC DE PROTECCIÓ CIVIL MUNICIPAL</b> <b>(DUPROCIM)</b>	Data: Juliol 2023 Revisió: 1
--	--	---------------------------------

PROGRAMA D'EXERCICIS I SIMULACRES		
<b>EXERCICI Nº:</b>	<b>2 (Incendi forestal)</b>	
<b>DATA</b>	<b>3r trimestre any 2</b>	<b>HORA</b>
ESCENARI		
Incendi forestal provocat al Coll d'Osa, al nord-est del terme municipal.		
ZONA INVOLUCRADA		
Sector del Coll d'Osa i Carbasí.		
CARACTERÍSTIQUES		
Incendi al sector del Coll d'Osa, al nord-est del municipi de Montmaneu. No es té constància d'afectació a les masies aïllades envoltades de massa forestal però la direcció de l'incendi les pot veure implicades.		
COMUNICACIÓ D'EXERCICI A ORGANISME OFICIAL COMPETENT:		
Simulacre de trucades.		
AVALUACIÓ		
Informe realitzat pel personal tècnic de l'Ajuntament i validat pel responsable de la implantació. Tenir en compte les tasques preventives i operatives al del Document 4 per aquest risc.		

PROGRAMA D'EXERCICIS I SIMULACRES		
<b>EXERCICI Nº:</b>	<b>3 (Nevades)</b>	
<b>DATA</b>	<b>4t trimestre any 3</b>	<b>HORA</b>
ESCENARI		
Pronòstic de nevades els primers dies del mes de gener a causa d'una llevantada. Cota prevista de neu sobre els 200 metres durant nit i matinada.		
ZONA INVOLUCRADA		
Tot el municipi. Especial atenció a les cotes més elevades del terme.		
CARACTERÍSTIQUES		
Pronòstic de nevades els dies 10,11 i 12 de gener. Serà necessària realitzar i preparar la disponibilitat de fundents, informar a la població mitjançant el BAN municipal, establir rutes prioritàries i tenir constància de possibles activitats a l'aire lliure que tindran lloc aquests dies.		
COMUNICACIÓ D'EXERCICI A ORGANISME OFICIAL COMPETENT:		
Simulacre de despatx.		
AVALUACIÓ		
Informe realitzat pel personal tècnic de l'Ajuntament i validat pel responsable de la implantació. Tenir en compte les tasques preventives i operatives al del Document 4 per aquest risc.		

DOCUMENT MEMORIA (TD99-005): MEM_Document Únic de Protecció Civil de Montmaneu (Pública)_signat_28072023	IDENTIFICADORS	
ALTRES DADES Codi per a validació: <b>UHD8V-I7PD6-KHK8C</b> Data d'emissió: <b>28 de Febrer de 2024 a les 10:52:47</b> Pàgina <b>31 de 94</b>	SIGNATURES	ESTAT <b>NO REQUEREIX SIGNATURES</b>




Aquesta és una còpia impresa del document electrònic (Ref.: 25259069 UHD8V-I7PD6-KHK8C-785E2CC3-4254C091E698ED29AB83091BB4EE57A5F) generada amb l'aplicació informàtica Firmadoc. El document no requereix signatures. Mitjançant el codi de verificació pot comprovar la validesa de la signatura electrònica dels documents signats en l'adreça web: [https://accce.e.diba.cat/verificador.jsp?codigo\\_montmaneu](https://accce.e.diba.cat/verificador.jsp?codigo_montmaneu)

	MONTMANEU <b>DOCUMENT ÚNIC DE PROTECCIÓ CIVIL MUNICIPAL (DUPROCIM)</b>	Data: Juliol 2023 Revisió: 1
--	---	---------------------------------

PROGRAMA D'EXERCICIS I SIMULACRES		
<b>EXERCICI Nº:</b>	4 (Ventades)	
<b>DATA</b>	1r trimestre any 4	<b>HORA</b>
<b>ESCENARI</b>		
Forts vents a tot el municipi.		
<b>ZONA INVOLUCRADA</b>		
Tot el municipi. Especialment a zones d'activitats a l'aire lliure i zones aïllades.		
<b>CARACTERÍSTIQUES</b>		
Avis per forts vents al municipi.		
<b>COMUNICACIÓ D'EXERCICI A ORGANISME OFICIAL COMPETENT:</b>		
Simulacre de trucades.		
<b>AVALUACIÓ</b>		
Informe realitzat pel personal tècnic de l'Ajuntament i validat pel responsable de la implantació. Tenir en compte les tasques preventives i operatives al del Document 4 per aquest risc.		

DOCUMENT MEMORIA (TD99-005): MEM_Document Únic de Protecció Civil de Montmaneu (Pública)_signat_28072023	IDENTIFICADORS	
ALTRES DADES Codi per a validació: <b>UHD8V-I7PD6-KHK8C</b> Data d'emissió: <b>28 de Febrer de 2024 a les 10:52:47</b> Pàgina <b>32 de 94</b>	SIGNATURES	ESTAT <b>NO REQUEREIX SIGNATURES</b>



Aquesta és una còpia impresa del document electrònic (Ref.: 25250969 UHD8V-I7PD6-KHK8C-7852CC34254C091E698ED29AB93091BB4EE57A5F) generada amb l'aplicació informàtica Firmadoc. El document no requereix signatures. Mitjançant el codi de verificació pot comprovar la validesa de la signatura electrònica dels documents signats en l'adreça web: [https://accede.diba.cat/verificador.jsp?codigo\\_entidad=montmaneu](https://accede.diba.cat/verificador.jsp?codigo_entidad=montmaneu)

	<b>MONTMANEU</b> <b>DOCUMENT ÚNIC DE PROTECCIÓ CIVIL MUNICIPAL</b> <b>(DUPROCIM)</b>	Data: Juliol 2023 Revisió: 1
--	--	---------------------------------

**1.5. Bases per al pla de recuperació previst a l'article 31 de la Llei 4/1997**

**1. Recopilació de les fonts d'informació dels danys produïts:**

- Tècnics municipals
- Brigada d'obres
- Mossos d'Esquadra, la Guàrdia Civil
- Bombers
- Servei d'enllumenat, de clavegueram... del municipi
- Companyies de l'aigua, d'electricitat i de telèfons
- Serveis de transports: transport urbà, empreses d'autocars, empreses de transports...
- Carreteres
- Indústries, comerços... del municipi
- Particulars
- Serveis sanitaris
- Altres que el municipi consideri oportú

**2. Recopilació de les dades dels danys que s'han produït:**


- Localització dels danys: cal indicar el lloc concret (fins i tot amb cartografia).
- Descripció de:
  - Els elements afectats (cal indicar el tipus d'element i una descripció).
  - Els tipus dels danys que s'han produït.
  - Causes que han produït els danys.

**3. Valoració econòmica dels danys (despeses que s'han generat durant l'emergència i cost per recuperar la normalitat).**

És responsabilitat de l'Ajuntament l'adopció immediata de les mesures següents:

- Notificació a les companyies d'electricitat, de telèfons, de llum, carreteres, mitjans de transport, de les avaries, talls de subministrament, dels danys que s'han produït
- Acollida de la població
- Proveïment de recursos a la població
- Desenrunament i neteja
- Recerca de mitjans i recursos

DOCUMENT MEMORIA (TD99-005): MEM_Document Únic de Protecció Civil de Montmaneu (Pública)_signat_28072023	IDENTIFICADORS	
ALTRES DADES Codi per a validació: <b>UHD8V-I7PD6-KHK8C</b> Data d'emissió: <b>28 de Febrer de 2024 a les 10:52:47</b> Pàgina <b>33 de 94</b>	SIGNATURES	ESTAT <b>NO REQUEREIX SIGNATURES</b>



Aquesta és una còpia impresa del document electrònic (Ref.: 25250969 UHD8V-I7PD6-KHK8C 7852CC34254C091E698ED9AB83091BB4EE57A5F) generada amb l'aplicació informàtica Firmadoc. El document no requereix signatures. Mitjançant el codi de verificació pot comprovar la validesa de la signatura electrònica dels documents signats en l'adreça web: [https://accce.diba.cat/verificador.jsp?codigo\\_montmaneu](https://accce.diba.cat/verificador.jsp?codigo_montmaneu)

	<b>MONTMANEU</b> <b>DOCUMENT ÚNIC DE PROTECCIÓ CIVIL MUNICIPAL</b> <b>(DUPROCIM)</b>	Data: Juliol 2023 Revisió: 1
--	--	---------------------------------

- Control d'aqüífers

Proposta de reconstrucció o reparació dels danys:


- Descripció de les obres, reparacions... a realitzar per recuperar o reparar els danys (la proposta es pot realitzar per evitar la repetició dels danys)
- Valoració econòmica (cost per recuperar la normalitat)
- Designació de responsables
- Definició de terminis


Cal saber si la zona s'ha declarat o no zona d'actuació especial (o catastròfica). En aquest cas les ajudes vindran de l'Estat, el qual aprova un Reial decret llei (primer l'aprova el Consell de Ministres i posteriorment el validen les Corts), per establir de forma concreta i per a cada catàstrofe totes les mesures, actuacions i procediments a seguir. S'hi estableixen, també, les previsions de finançament mitjançant el crèdit extraordinari.

Al marge de les subvencions que dona l'Estat, pot haver-hi ajudes de les comunitats autònomes, la Unió Europea, les diputacions... En aquest cas, cal tenir en compte que aquestes ajudes són incompatibles amb les que pugui donar l'Estat.

Cal destacar que queden excloses les ajudes de les diferents administracions als danys produïts en béns assegurats, ja que existeix el Consorci de Compensació d'Assegurances, entitat autònoma de caràcter públic que actua com a reassuradora de les companyies privades en cas que es produeixin catàstrofes.


DOCUMENT MEMORIA (TD99-005): MEM_Document Únic de Protecció Civil de Montmaneu (Pública)_signat_28072023	IDENTIFICADORS
ALTRES DADES Codi per a validació: <b>UHD8V-I7PD6-KHK8C</b> Data d'emissió: <b>28 de Febrer de 2024 a les 10:52:47</b> Pàgina 34 de 94	SIGNATURES  ESTAT <b>NO REQUEREIX SIGNATURES</b>



	<p>MONTMANEU <b>DOCUMENT ÚNIC DE PROTECCIÓ CIVIL MUNICIPAL (DUPROCIM)</b></p>	<p>Data: Juliol 2023 Revisió: 1</p>
---	---	---

## Document 2. Anàlisi de Risc

---




Aquesta és una còpia impresa del document electrònic (Ref.: 25250969 UHD8V-I7PD6-KHK8C 7852CC34254C091E698ED29AB93091BB4EE27AF5) generada amb l'aplicació informàtica Firmadoc. El document no requereix signatures. Milijantant el codi de verificació per comprovar la validesa de la signatura electrònica dels documents signats en l'adreça web: https://accce.diba.cat/verificador.jsp?codigo\_municipi=montmaneu

	<b>MONTMANEU</b> <b>DOCUMENT ÚNIC DE PROTECCIÓ CIVIL MUNICIPAL</b> <b>(DUPROCIM)</b>	Data: Juliol 2023 Revisió: 1
--	--	---------------------------------

**2.1. Riscos territorials**

RISC TERRITORIAL		
	DESCRIPCIÓ	AVALUACIÓ
<b>RT03. Emergències per onades de calor i fred:</b>	<p>Risc quan se supera el percentil 98 de la temperatura màxima diària del període d'estiu. Per al període 2011-2020, el percentil té un valor de 36,0 °C al municipi.</p> <p>Pel que fa a onades de fred, l'episodi té lloc quan es supera el percentil 2 de la temperatura mínima diària del període d'hivern, amb un valor de -5,1 °C.</p> <p>Les conseqüències per la salut són diferents si la temperatura extrema és puntual d'un dia o es manté persistent durant tres dies consecutius o més. Tots els municipis poden patir emergències per onades de calor.</p>	<b>No obligat</b>
<b>RT04. Emergències per concentració de persones:</b>	<p>Es preveu que es poden produir emergències per aglomeració de persones en els següents actes:</p> <ul style="list-style-type: none"> <li>- Festes al municipi com són: <ul style="list-style-type: none"> <li>- Festa de la Caldera.</li> <li>- Festa Major</li> <li>- Calçotada</li> <li>- Festa de Gent Gran</li> </ul> </li> </ul> <p>A més, a part de les festes municipals anteriors, també s'inclouen una sèrie d'equipaments municipals per risc d'aglomeració de persones:</p> <ul style="list-style-type: none"> <li>- La Sala</li> <li>- Consultori local</li> <li>- Local polivalent</li> </ul> <p>Actualment el municipi de Montmaneu disposa de protocol d'actuació en cas d'emergència al Local de La Sala.</p>	<p>Segons el Decret 30/2015, les activitats esmentades no estan afectades. Es recomana disposar d'un protocol d'actuació en cas d'emergència.</p>




Aquesta és una còpia impresa del document electrònic (Ref.: 25250969 UHD8V-I7PD6-KHK8C 7852CC34254C091E698ED29AB93091BB4E527AF5) generada amb l'aplicació informàtica Firmadoc. El document no requereix signatures. Mijantçant el codi de verificació pot comprovar la validesa de la signatura electrònica dels documents signats en l'adreça web: [https://accede.alba.cat/verificador.jsp?codigo\\_municipi=montmaneu](https://accede.alba.cat/verificador.jsp?codigo_municipi=montmaneu)

	MONTMANEU <b>DOCUMENT ÚNIC DE PROTECCIÓ CIVIL MUNICIPAL (DUPROCIM)</b>	Data: Juliol 2023 Revisió: 1
--	---	---------------------------------

**2.2. Riscos especials**

RISCOS ESPECIAIS		
	DESCRIPCIÓ	AVALUACIÓ
<b>RE02. Risc d'incendi forestal (INFOCAT):</b>	D'acord amb el Pla INFOCAT i el Mapa de Protecció Civil de Catalunya, el nivell de perill del municipi és <b>ALT</b> el nivell de vulnerabilitat és <b>MODERAT</b> .	D'acord amb el Pla INFOCAT, l'elaboració del PAM d'incendis forestals és <b>OBLIGAT</b> al municipi.
<b>RE05. Risc per nevades (NEUCAT):</b>	El municipi es troba entre els <b>799,8 m</b> i els <b>581,9 m</b> . El nucli urbà es troba a <b>718,3 m</b> . Segons aquesta altitud, el llinar de situació meteorològica de perill (SMP) de nivell 1 correspon a l'acumulació de més de <b>5 cm</b> en 24 h; el llinar de SMP de nivell 2 correspon a l'acumulació de més de <b>20 cm</b> en 24 h.	Segons el Pla NEUCAT el municipi està <b>OBLIGAT</b> a elaborar el PAM per nevades perquè està a més de 400 m d'altitud.
<b>RE11. Risc per ventades (VENTCAT):</b>	Quan hi ha risc de vents molt forts, sobretot en zones del territori on no és freqüent, que poden provocar danys. S'estableix com a vector de perill del vent la ratxa màxima que es pot assolir en una zona determinada i les situacions de vent sostingut. Segons un estudi del SMC al municipi, no se supera la ratxa de <b>20 m/s més de 10 dies/ any</b> .  El llinar de situació meteorològica de perill (SMP) de nivell 1 a la comarca de l'Anoia correspon a una ratxa màxima de vent de <b>20 m/s (72 km/h)</b> ; el llinar de SMP de nivell 2 correspon a una ratxa màxima de vent de <b>30 m/s (108 km/h)</b> .	Segons el Pla VENCAT el municipi està <b>RECOMANAT</b> a elaborar el PAM per ventades no superar més 10 dies a l'any el llinar de ratxa de vent de 20 m/s (durant període de 8 anys analitzat pel SMC).

DOCUMENT MEMORIA (TD99-005): MEM_Document Únic de Protecció Civil de Montmaneu (Pública)_signat_28072023	IDENTIFICADORS	
ALTRES DADES Codi per a validació: <b>UHD8V-I7PD6-KHK8C</b> Data d'emissió: 28 de Febrer de 2024 a les 10:52:47 Pàgina 37 de 94	SIGNATURES	ESTAT <b>NO REQUEREIX SIGNATURES</b>



Aquesta és una còpia impresa del document electrònic (Ref.: 25250969 UHD8V-I7PD6-KHK8C-7852CC34254C091E698ED9AB83091BB4EE527A5F) generada amb l'aplicació informàtica Firmadoc. El document no requereix signatures. Milijantant el codi de verificació per comprovar la validesa de la signatura electrònica dels documents signats en l'adreça web: [https://accce.diba.cat/verificador.jsp?codigo\\_montmaneu](https://accce.diba.cat/verificador.jsp?codigo_montmaneu)


	<b>MONTMANEU</b> <b>DOCUMENT ÚNIC DE PROTECCIÓ CIVIL MUNICIPAL</b> <b>(DUPROCIM)</b>	Data: Juliol 2023 Revisió: 1
--	--	---------------------------------


RISCOS ESPECIALS		
	DESCRIPCIÓ	AVALUACIÓ
<b>RE12. Emergències per pandèmies</b>	<p>Una emergència per pandèmies pot produir-se en un únic episodi, tot i que acostuma a produir-se de forma periòdica en diverses onades, cadascuna amb característiques particulars pel que fa a l'afectació.</p> <p>Davant d'una determinada pandèmia, caldrà valorar en cada cas, com a mínim, els paràmetres següents: taxa d'atac, taxa de malaltia clínica dels afectats, taxa de letalitat, taxa de mortalitat i percentatge de casos esperats a la setmana pic.</p> <p>En base a això, caldrà definir en cada cas els grups de risc, la població de més transmissibilitat i el grau de vulnerabilitat dels llocs de pública concurrència i com aquest poden actuar com escenaris que afavoreixen la propagació de l'agent causant.</p>	<p><b>No Obligat</b></p> <p>La població no supera els 20.000 habitants i a més a més no es considerat com a municipi turístic</p>

**2.3. Riscos específics**

No es consideren riscos específics dins del terme municipal de Montmaneu.

DOCUMENT MEMORIA (TD99-005): MEM_Document Únic de Protecció Civil de Montmaneu (Pública)_signat_28072023	IDENTIFICADORS
ALTRES DADES Codi per a validació: <b>UHD8V-I7PD6-KHK8C</b> Data d'emissió: <b>28 de Febrer de 2024 a les 10:52:47</b> Pàgina <b>38</b> de <b>94</b>	SIGNATURES  ESTAT <b>NO REQUEREIX SIGNATURES</b>



	MONTMANEU <b>DOCUMENT ÚNIC DE PROTECCIÓ CIVIL MUNICIPAL (DUPROCIM)</b>	Data: Juliol 2023 Revisió: 1
---	---	---------------------------------


## Document 4.

### Procediments Operatius per Risc

---

Aquesta és una còpia impresa del document electrònic (Ref.: 25259069 UHD8V-I7PD6-KHK8C-7852CC34254C091E698ED9AB83091BB4EE57A5F) generada amb l'aplicació informàtica Firmadoc. El document no requereix signatures. Mitjançant el codi de verificació pot comprovar la validesa de la signatura electrònica dels documents signats en l'adreça web: <https://acccele.diba.cat/verificador.jsp?codigo=montmaneu>

DOCUMENT MEMORIA (TD99-005): MEM_Document Únic de Protecció Civil de Montmaneu (Pública)_signat_28072023	IDENTIFICADORS	
ALTRES DADES Codi per a validació: <b>UHD8V-I7PD6-KHK8C</b> Data d'emissió: <b>28 de Febrer de 2024 a les 10:52:47</b> Pàgina <b>39 de 94</b>	SIGNATURES	ESTAT <b>NO REQUEREIX SIGNATURES</b>



Aquesta és una còpia impresa del document electrònic (Ref.: 25250969 UHD8V-I7PD6-KHK8C 7852CC34254C091E698ED29A893091BB4EE527AF) generada amb l'aplicació informàtica Firmadoc. El document no requereix signatures. Mitjançant el codi de verificació pot comprovar la validesa de la signatura electrònica dels documents signats en l'adreça web: [https://accce.e.diba.cat/verificador.jsp?codigo\\_entidad=montmaneu](https://accce.e.diba.cat/verificador.jsp?codigo_entidad=montmaneu)

	MONTMANEU <b>DOCUMENT ÚNIC DE PROTECCIÓ CIVIL MUNICIPAL (DUPROCIM)</b>	Data: Juliol 2023 Revisió: 1
--	---	---------------------------------

**4.1. Procediment operatiu (per risc)**

**4.1.1. Criteris d'activació. Nivells**

» **PRE-ALERTA:**

La pre-alerta es produeix, en general quan:

- És previsible un fenomen que pot produir situacions de risc per la població a mig termini.
- També es pot produir en maniobres en determinades instal·lacions

La pre-alerta no implica l'activació del Pla.

» **ALERTA:**

El Pla s'activa en **fase d'alerta**, en general quan:


- \* S'informa de l'activació d'un Pla Especial de la Generalitat en fase d'alerta per afectació a la zona on es troba el municipi.
- \* Quan hi ha paràmetres objectius que fan preveure una situació d'emergència important a la població a curt termini.
- \* Davant de emergències per riscos naturals que no afectin ni puguin afectar a persones, béns i vies de comunicació.
- \* En emergències en determinades instal·lacions o infraestructures que no puguin produir danys a l'exterior però que puguin produir alarma en la població.

» **EMERGÈNCIA:**

El Pla s'activa en **fase d'emergència**, en general davant de les situacions següents:

- \* S'informa de l'activació en fase d'emergència d'un Pla Especial de la Generalitat en fase d'emergència per afectació a la zona on es troba el municipi.
- \* Davant d'emergències que puguin comportar, per la seva evolució, un greu risc per al municipi o danys a la població.

A l'annex 1 es detallen criteris concrets per riscos concrets.




Aquesta és una còpia impresa del document electrònic (Ref.: 25259069 UHD8V-I7PD6-KHK8C 7852CC34254C991E698ED29AB83091BB4EE57A5F) generada amb l'aplicació informàtica Firmadoc. El document no requereix signatures. Mitjançant el codi de verificació pot comprovar la validesa de la signatura electrònica dels documents signats en l'adreça web: https://accede.diba.cat/verificador.jsp?codigo\_entidad=montmaneu

	<b>MONTMANEU</b> <b>DOCUMENT ÚNIC DE PROTECCIÓ CIVIL MUNICIPAL</b> <b>(DUPROCIM)</b>	Data: Juliol 2023 Revisió: 1
--	--	---------------------------------

4.1.2. Tasques preventives i operatives associades a cadascun dels nivells

TASQUES PREVENTIVES I OPERATIVES ASSOCIADES AL RISC BÀSIC / TERRITORIAL	
FASE	TASQUES
PREALERTA	<ul style="list-style-type: none"> <li>➤ Seguiment de la situació: <ul style="list-style-type: none"> <li>▪ Comunicats del CECAT</li> <li>▪ Informació meteorològica: <a href="https://www.meteo.cat/wpweb/prediccio/">https://www.meteo.cat/wpweb/prediccio/</a></li> <li>▪ Estat de la xarxa viària: <a href="http://cit.transit.gencat.cat">http://cit.transit.gencat.cat</a></li> <li>▪ Responsable de l'activitat (en cas de risc per concentració de persones).</li> </ul> </li> <li>➤ Connectar i tenir a mà l'emissora de la Xarxa Rescat.</li> </ul>
ALERTA EMERGÈNCIA 1 EMERGÈNCIA 2	<ul style="list-style-type: none"> <li>➤ Activar el Pla bàsic municipal i comunicar-ho al CECAT.</li> <li>➤ Trucar al 112 si es necessita ajuda externa (bombers, mossos d'esquadra o SEM).</li> <li>➤ Constituir el Comitè d'emergències municipal (veure ordre de trucades a la fitxa del CRA) i habilitar el CECOPAL. Activar els grups locals d'actuació que s'escaigui.</li> <li>➤ Connectar i tenir a mà l'emissora de la Xarxa Rescat.</li> <li>➤ Fer seguiment de la situació (font del punt anterior) i mantenir comunicació amb el CECAT.</li> <li>➤ Avis als elements vulnerables i demanar si tenen necessitats especials. A l'hora de fer els avisos i establir les comunicacions tenen especial prioritat els elements de tipologia aïllada.</li> <li>➤ Obrir i habilitar els centres d'acollida i fer l'acolliment de la població afectada, si escau.</li> <li>➤ Col·laborar en les evacuacions, si escau.</li> <li>➤ Habilitar punts d'informació a la població.</li> <li>➤ Registre i organització dels voluntaris ocasionals.</li> <li>➤ Comunicar canvis de fase d'activació del Pla bàsic d'emergències municipal al CECAT i als integrants del Comitè d'emergències municipal.</li> </ul>

DOCUMENT MEMORIA (TD99-005): MEM_Document Únic de Protecció Civil de Montmaneu (Pública)_signat_28072023	IDENTIFICADORS
ALTRES DADES Codi per a validació: <b>UHD8V-I7PD6-KHK8C</b> Data d'emissió: 28 de Febrer de 2024 a les 10:52:47 Pàgina 41 de 94	SIGNATURES
	ESTAT <b>NO REQUEREIX SIGNATURES</b>




Aquesta és una còpia impresa del document electrònic (Ref.: 25250969 UHD8V-I7PD6-KHK8C 7852CC34254C091E698ED9AB83091BB4EE57A5F) generada amb l'aplicació informàtica Firmadoc. El document no requereix signatures. Mitjançant el codi de verificació pot comprovar la validesa de la signatura electrònica dels documents signats en l'adreça web: https://accede.diba.cat/verificador.jsp?codigo\_entidad=montmaneu

	<b>MONTMANEU</b> <b>DOCUMENT ÚNIC DE PROTECCIÓ CIVIL MUNICIPAL</b> <b>(DUPROCIM)</b>	Data: Juliol 2023 Revisió: 1
--	--	---------------------------------

**TASQUES PREVENTIVES I OPERATIVES ASSOCIADES AL RISC D'INCENDI FORESTAL (RE02)**

<b>PREALERTA</b>	<ul style="list-style-type: none"> <li>➤ Seguiment de la informació: <ul style="list-style-type: none"> <li>▪ Comunicats del CECAT</li> <li>▪ Mapa de predicció de perill d'incendi forestal: <a href="http://www.gencat.cat/medinatural/incendis/mapaperill/">http://www.gencat.cat/medinatural/incendis/mapaperill/</a></li> <li>▪ Mapa del Pla Alfa: <a href="http://agricultura.gencat.cat/ca/ambits/medi-natural/incendis-forestals/mapes/mapa-pla-alfa/">http://agricultura.gencat.cat/ca/ambits/medi-natural/incendis-forestals/mapes/mapa-pla-alfa/</a></li> <li>▪ Informació meteorològica: <a href="http://www.meteo.cat/prediccio/general/">http://www.meteo.cat/prediccio/general/</a></li> <li>▪ Estat de la xarxa viària: <a href="http://cit.transit.gencat.cat">http://cit.transit.gencat.cat</a></li> </ul> </li> <li>➤ Connectar i tenir a mà l'emissora de la Xarxa Rescat.</li> <li>➤ Vigilància de les següents zones d'especial risc: <ul style="list-style-type: none"> <li>▪ Elements vulnerables de tipus aïllat.</li> <li>▪ Possibles afectacions a la xarxa viària.</li> </ul> </li> </ul>
<b>ALERTA EMERGÈNCIA 1 EMERGÈNCIA 2</b>	<ul style="list-style-type: none"> <li>➤ Activar el Pla d'actuació municipal per incendis forestals i comunicar-ho al CECAT.</li> <li>➤ Trucar al 112 si es detecta un incendi.</li> <li>➤ Constituir el Comitè d'emergències municipal (veure ordre de trucades a la fitxa del CRA) i habilitar el CECOPAL. Activar els grups locals d'actuació.</li> <li>➤ Connectar i tenir a mà l'emissora de la Xarxa Rescat.</li> <li>➤ Fer seguiment de la situació (fonts del punt anterior) i mantenir comunicació amb el CECAT.</li> <li>➤ Avis als elements vulnerables, transmetre la mesura d'autoprotecció que estableixi bombers i demanar si tenen necessitats especials. A l'hora de fer els avisos i establir les comunicacions tenen especial prioritat els elements de tipologia aïllada.</li> <li>➤ Obrir i habilitar els centres d'acollida i fer l'acolliment de la població afectada, si escau.</li> <li>➤ Col·laborar en les evacuacions, si escau.</li> <li>➤ Habilitar punts d'informació a la població.</li> <li>➤ Preparar l'avituallament dels grups locals que treballin en l'incendi.</li> <li>➤ Registre i organització dels voluntaris ocasionals</li> <li>➤ Comunicar canvis de fase d'activació del Pla d'actuació municipal al CECAT i als integrants del Comitè d'emergències municipal.</li> </ul>

DOCUMENT MEMORIA (TD99-005): MEM_Document Únic de Protecció Civil de Montmaneu (Pública)_signat_28072023	IDENTIFICADORS
ALTRES DADES Codi per a validació: <b>UHD8V-I7PD6-KHK8C</b> Data d'emissió: 28 de Febrer de 2024 a les 10:52:47 Pàgina 42 de 94	ESTAT <b>NO REQUEREIX SIGNATURES</b>




Aquesta és una còpia impresa del document electrònic (Ref.: 25250969 UHD8V-I7PD6-KHK8C-7852CC34254C991E698ED29AB93091BB4EE57AF5) generada amb l'aplicació informàtica Firmadoc. El document no requereix signatures. Mitjançant el codi de verificació pot comprovar la validesa de la signatura electrònica dels documents signats en l'adreça web: https://accede.diba.cat/verificador.jsp?codigo\_entidad=montmaneu

	MONTMANEU <b>DOCUMENT ÚNIC DE PROTECCIÓ CIVIL MUNICIPAL</b> (DUPROCIM)	Data: Juliol 2023 Revisió: 1
--	--	---------------------------------

TASQUES PREVENTIVES I OPERATIVES ASSOCIADES AL RISC DE NEVADES (RE05)	
PREALERTA	<ul style="list-style-type: none"> <li>➤ Seguiment de la informació: <ul style="list-style-type: none"> <li>▪ Comunicats del CECAT</li> <li>▪ Informació meteorològica: <a href="https://www.meteo.cat/wpweb/prediccio/">https://www.meteo.cat/wpweb/prediccio/</a></li> <li>▪ Estat de la xarxa viària: <a href="http://cit.transit.gencat.cat">http://cit.transit.gencat.cat</a></li> </ul> </li> <li>➤ Connectar i tenir a mà l'emissora de la Xarxa Rescat.</li> <li>➤ Senyalitzar els <b>punts conflictius per risc de glaçades</b>. <ul style="list-style-type: none"> <li>▪ C/ del Prat.</li> <li>▪ C/ Cotó.</li> </ul> </li> <li>➤ Comprovar la disponibilitat de fundents als magatzems: <ul style="list-style-type: none"> <li>▪ Magatzem de Foment, a la carretera N-II, al costat de l'església de la Mare de Déu del Bon Viatge.</li> </ul> </li> <li>➤ Posar fundents a disposició de la població en els següents punts: <ul style="list-style-type: none"> <li>▪ El municipi de Montmaneu no disposa de punts de subministrament de fundents a la població.</li> </ul> </li> <li>➤ Habilitar zones d'aparcaments de vehicles a: <ul style="list-style-type: none"> <li>▪ Aparcament a la Panadella, al costat de l'estació de servei.</li> <li>▪ Aparcament a la Panadella, al costa de l'estació de servei i l'hotel Bayona.</li> </ul> </li> <li>➤ Revisar l'estat dels grups electrògens disponibles.</li> <li>➤ Revisar l'estat de les subestacions elèctriques i torres de telecomunicacions per si, en cas de nevada, pateixin algun dany o averia. Si cal, garantir-ne l'accés.</li> </ul>
ALERTA EMERGÈNCIA	<ul style="list-style-type: none"> <li>➤ Activar el Pla d'actuació municipal per nevades i comunicar-ho al CECAT.</li> <li>➤ Trucar al 112 si es necessita ajuda externa (bombers, mossos d'esquadra o SEM).</li> <li>➤ Constituir el Comitè d'emergències municipal (veure ordre de trucades a la fitxa del CRA) i habilitar el CECOPAL. Activar els grups locals d'actuació.</li> <li>➤ Connectar i tenir a mà l'emissora de la Xarxa Rescat.</li> <li>➤ Fer seguiment de la situació (fonts del punt anterior), vigilància dels gruixos de neu i mantenir comunicació amb el CECAT.</li> <li>➤ Neteja de carrers a les següents rutes: <ul style="list-style-type: none"> <li>▪ Rutes de neteja: <ul style="list-style-type: none"> <li>▪ <u>Prioritat 1 (RNA):</u> <ul style="list-style-type: none"> <li>• Ruta 1.1: C/ de la Panadella → C/ Major (nucli urbà).</li> </ul> </li> </ul> </li> </ul> </li> </ul>


DOCUMENT MEMORIA (TD99-005): MEM_Document Únic de Protecció Civil de Montmaneu (Pública)_signat_28072023	IDENTIFICADORS
ALTRES DADES Codi per a validació: <b>UHD8V-I7PD6-KHK8C</b> Data d'emissió: <b>28 de Febrer de 2024 a les 10:52:47</b> Pàgina <b>43 de 94</b>	SIGNATURES
	ESTAT <b>NO REQUEREIX SIGNATURES</b>



Aquesta és una còpia impresa del document electrònic (Ref.: 25250969 UHD8V-I7PD6-KHK8C 7852CC34254C091E698ED9AB93091BB4EE57A5F) generada amb l'aplicació informàtica Firmadoc. El document no requereix signatures. Mitjançant el codi de verificació pot comprovar la validesa de la signatura electrònica dels documents signats en l'adreça web: [https://accce.eiba.cat/verificador.jsp?codigo\\_entidad=montmaneu](https://accce.eiba.cat/verificador.jsp?codigo_entidad=montmaneu)

	<b>MONTMANEU</b> <b>DOCUMENT ÚNIC DE PROTECCIÓ CIVIL MUNICIPAL</b> <b>(DUPROCI M)</b>	Data: Juliol 2023 Revisió: 1
--	---	---------------------------------

TASQUES PREVENTIVES I OPERATIVES ASSOCIADES AL RISC DE NEVADES (RE05)	
	<ul style="list-style-type: none"> <li>▪ <u>Prioritat 2 (RNB):</u> <ul style="list-style-type: none"> <li>• Ruta 2.1: C/ Cotó → C/ de Mussana → C/ del Prat (nucli urbà).</li> <li>• Ruta 2.2: C/ Panadella → C/ de Carbasí (La Panadella).</li> </ul> </li> <li>➤ Tancar els següents espais públics (es valorarà el tancament de cada equipament en funció de la situació durant l'emergència): <ul style="list-style-type: none"> <li>▪ Local Polivalent.</li> <li>▪ La Sala.</li> <li>▪ Cementiri Municipal.</li> <li>▪ Poliesportiu Municipal.</li> <li>▪ Radar meteorològic.</li> <li>▪ Pista poliesportiva.</li> <li>▪ Parc d'exercicis.</li> </ul> </li> <li>➤ Suspendre esdeveniments públics, activitats esportives i recreatives a l'aire lliure.</li> <li>➤ Utilitzar els següents punts per a la col·locació de cadenes en cas de glaç o neu: <ul style="list-style-type: none"> <li>▪ El municipi de Montmaneu no disposa de punts de col·locació de cadenes.</li> </ul> </li> <li>➤ Avís als elements vulnerables i demanar si tenen necessitats especials. A l'hora de fer els avisos i establir les comunicacions tenen especial prioritat els elements de tipologia aïllada.</li> <li>➤ Demanar la col·laboració de la població pel que fa a la neteja de les voreres i terrats.</li> <li>➤ Obrir i habilitar els centres d'acollida i fer l'acolliment de la població afectada, si escau.</li> <li>➤ Col·laborar en les evacuacions que siguin necessàries.</li> <li>➤ Registre i organització dels voluntaris ocasionals.</li> <li>➤ Comunicar canvis de fase d'activació del Pla d'actuació municipal al CECAT i als integrants del Comitè d'emergències municipal.</li> </ul>




Aquesta és una còpia impresa del document electrònic (Ref.: 25250969 UHD8V-I7PD6-KHK8C-785E2CC3-4254C091E698ED29AB83091BB4EE57A5F) generada amb l'aplicació informàtica Firmadoc. El document no requereix signatures. Mitjançant el codi de verificació pot comprovar la validesa de la signatura electrònica dels documents signats en l'adreça web: https://accede.diba.cat/verificador.jsp?codigo\_entidad=montmaneu

	<b>MONTMANEU</b> <b>DOCUMENT ÚNIC DE PROTECCIÓ CIVIL MUNICIPAL</b> <b>(DUPROCIM)</b>	Data: Juliol 2023 Revisió: 1
--	--	---------------------------------

TASQUES PREVENTIVES I OPERATIVES ASSOCIADES AL RISC DE VENTADES (RE11)	
<b>PREALERTA</b>	<ul style="list-style-type: none"> <li>➤ Seguiment de la situació: <ul style="list-style-type: none"> <li>▪ Comunicats del CECAT</li> <li>▪ Informació meteorològica: <a href="http://www.meteo.cat/prediccio/general/">http://www.meteo.cat/prediccio/general/</a></li> <li>▪ Estat de la xarxa viària: <a href="http://cit.transit.gencat.cat">http://cit.transit.gencat.cat</a></li> </ul> </li> <li>➤ Connectar i tenir a mà l'emissora de la Xarxa Rescat.</li> <li>➤ Vigilància de les següents zones d'especial risc: <ul style="list-style-type: none"> <li>▪ Cementiri Municipal.</li> <li>▪ Pista poliesportiva.</li> <li>▪ Parc d'exercicis.</li> <li>▪ Radar meteorològic.</li> <li>▪ Estació meteorològica.</li> </ul> </li> </ul>
<b>ALERTA EMERGÈNCIA</b>	<ul style="list-style-type: none"> <li>➤ Activar el Pla d'actuació municipal per risc de vent i comunicar-ho al CECAT.</li> <li>➤ Trucar al 112 si es necessita ajuda externa (bombers, mossos d'esquadra o SEM).</li> <li>➤ Constituir el Comitè d'emergències municipal (veure ordre de trucades a la fitxa del CRA) i habilitar el CECOPAL. Activar els grups locals d'actuació que s'escaigui.</li> <li>➤ Connectar i tenir a mà l'emissora de la Xarxa Rescat.</li> <li>➤ Fer seguiment de la situació (fonts del punt anterior) i mantenir comunicació amb el CECAT.</li> <li>➤ Fer vigilància i neteja de la xarxa viària local i passos de vianants (arbres trencats, mobiliari urbà, runes, etc.).</li> <li>➤ Habilitar zones d'aparcaments de vehicles a: <ul style="list-style-type: none"> <li>▪ Aparcament a la Panadella, al costat de l'estació de servei.</li> <li>▪ Aparcament a la Panadella, al costa de l'estació de servei i l'hotel Bayona.</li> </ul> </li> <li>➤ Tancar els següents espais públics: <ul style="list-style-type: none"> <li>▪ Cementiri Municipal.</li> <li>▪ Pista poliesportiva.</li> <li>▪ Parc d'exercicis.</li> </ul> </li> <li>➤ Suspendre esdeveniments i activitats esportives i recreatives a l'aire lliure que puguin tenir risc per tempestes elèctriques o caiguda de branques o arbres.</li> </ul>


DOCUMENT MEMORIA (TD99-005): MEM_Document Únic de Protecció Civil de Montmaneu (Pública)_signat_28072023	IDENTIFICADORS	
ALTRES DADES Codi per a validació: <b>UHD8V-I7PD6-KHK8C</b> Data d'emissió: <b>28 de Febrer de 2024 a les 10:52:47</b> Pàgina <b>45 de 94</b>	SIGNATURES	ESTAT <b>NO REQUEREIX SIGNATURES</b>



Aquesta és una còpia impresa del document electrònic (Ref.: 25259969 UHD8V-I7PD6-KHK8C-785E2CC3-4254C091E698ED29AB83091BB4EE527A5F) generada amb l'aplicació informàtica Firmadoc. El document no requereix signatures. Mitjançant el codi de verificació pot comprovar la validesa de la signatura electrònica dels documents signats en l'adreça web: <https://accce.e.diba.cat/verificador.jsp?codigo=montmaneu>

	<b>MONTMANEU</b> <b>DOCUMENT ÚNIC DE PROTECCIÓ CIVIL MUNICIPAL</b> <b>(DUPROCIM)</b>	Data: Juliol 2023 Revisió: 1
--	--	---------------------------------

TASQUES PREVENTIVES I OPERATIVES ASSOCIADES AL RISC DE VENTADES (RE11)	
	<ul style="list-style-type: none"> <li>➤ Avis als elements vulnerables, comunicant les mesures d'autoprotecció que s'estableixin des de la direcció del Pla, en cas de dubte, recomanar el confinament, i demanar si tenen necessitats especials.</li> <li>➤ Fer l'avituallament dels elements vulnerables amb concentració de persones que no siguin autosuficients si el confinament és llarg.</li> <li>➤ Obrir i habilitar els centres d'acollida i fer l'acolliment de la població afectada, si escau.</li> <li>➤ Col·laborar en les evacuacions, si escau.</li> <li>➤ Registre i organització dels voluntaris ocasionals.</li> <li>➤ Comunicar canvis de fase d'activació del Pla d'actuació municipal al CECAT i als integrants del Comitè d'emergències municipal.</li> </ul>



Aquesta és una còpia impresa del document electrònic (Ref.: 25250969 UHD8V-I7PD6-KHK8C-7B5E2CC3-4254C091E698ED29AB93091BB4EE57A5F) generada amb l'aplicació informàtica Firmadoc. El document no requereix signatures. Mitjançant el codi de verificació pot comprovar la validesa de la signatura electrònica dels documents signats en l'adreça web: [https://accce.diba.cat/verificador.jsp?codigo\\_entidad=montmaneu](https://accce.diba.cat/verificador.jsp?codigo_entidad=montmaneu)


	<b>MONTMANEU</b> <b>DOCUMENT ÚNIC DE PROTECCIÓ CIVIL MUNICIPAL</b> <b>(DUPROCI M)</b>	Data: Juliol 2023 Revisió: 1
--	---	---------------------------------

4.1.3. Avisos: organització, sistemes i recorreguts d'avís

AVISOS: ORGANITZACIÓ, SISTEMES I RECORREGUTS D'AVÍS			
	RESPONSABLE	MITJANS	DESTINATARIS
<b>RISC 1: PROCICAT</b>	Coordinador municipal de l'emergència	Telefonia mòbil i fixa Web municipal Grup de WhatsApp	Població i elements vulnerables (veure plànols de riscos territorials)
<b>RISC 2: INFOCAT</b>	Coordinador municipal de l'emergència	Telefonia mòbil i fixa Web municipal	Població i elements vulnerables (veure plànols per risc d'incendis forestals)
<b>RISC 3: NEUCAT</b>	Coordinador municipal de l'emergència	Grup de WhatsApp Avis presencial si fos necessari	Població i elements vulnerables (veure plànols per risc de nevades)
<b>RISC 4: VENTCAT</b>	Coordinador municipal de l'emergència	Telefonia mòbil i fixa Web municipal Grup de WhatsApp	Població i elements vulnerables (veure plànols per risc de ventades)

Rutes d'avís predefinides davant risc d'incendis forestals:

- Carrers del nucli de la Panadella.
  - Ruta 1: Ctra. N-II a l'altura del nucli poblacional.




	MONTMANEU <b>DOCUMENT ÚNIC DE PROTECCIÓ CIVIL MUNICIPAL (DUPROCIM)</b>	Data: Juliol 2023 Revisió: 1
--	---	---------------------------------

4.1.4. Procediments de relació i d'integració amb els plans d'àmbits superior

El pla de protecció civil preveu la integració i coordinació amb altres plans d'àmbit superior que es poguessin activar de forma simultània amb el pla. Aquesta coordinació es reflecteix, bàsicament, en els següents aspectes:

Fase emergència	Responsable	Acció	Mitjà
Inici	Alcalde o persona que delegui	Comunicar activació del Pla al CECAT	Telèfon, Correu electrònic o Xarxa Rescat
Durant	CRA o coordinador municipal	Sol·licitud d'ajuda externa, si escau al 112	Telèfon
Durant	Alcalde o persona que delegui	Intercanvi informació amb el CECAT	Telèfon, Correu electrònic o Xarxa Rescat
Durant	Grups locals d'actuació	Col·laboració amb cossos d'emergència	Presencialment
Fi	Alcalde o persona que delegui	Comunicar desactivació Pla al CECAT	Telèfon, Correu electrònic o Xarxa Rescat

DOCUMENT MEMORIA (TD99-005): MEM_Document Únic de Protecció Civil de Montmaneu (Pública)_signat_28072023	IDENTIFICADORS	
ALTRES DADES Codi per a validació: <b>UHD8V-I7PD6-KHK8C</b> Data d'emissió: <b>28 de Febrer de 2024 a les 10:52:47</b> Pàgina <b>48 de 94</b>	SIGNATURES	ESTAT <b>NO REQUEREIX SIGNATURES</b>



Aquesta és una còpia impresa del document electrònic (Ref.: 25250969 UHD8V-I7PD6-KHK8C 7852CC34254C091E698ED29AB83091BB4E527A5F) generada amb l'aplicació informàtica Firmadoc. El document no requereix signatures. Mitjançant el codi de verificació pot comprovar la validesa de la signatura electrònica dels documents signats en l'adreça web: [https://accede.diba.cat/verificador.jsp?codigo\\_entidad=montmaneu](https://accede.diba.cat/verificador.jsp?codigo_entidad=montmaneu)

	<b>MONTMANEU</b> <b>DOCUMENT ÚNIC DE PROTECCIÓ CIVIL MUNICIPAL</b> <b>(DUPROCI M)</b>	Data: Juliol 2023 Revisió: 1
--	---	---------------------------------

**4.2. Mesures de protecció a la població**

**4.2.1. Execució de l'evacuació**

L'evacuació consisteix a desplaçar la població afectada a una zona segura.

La responsabilitat de donar l'ordre d'evacuació recau en l'alcalde o Alcalde. Quan un pla especial de la Generalitat està activat, aquesta responsabilitat recau en última instància en la direcció del Pla especial.

No obstant això, evacuar és una mesura aplicable dins d'un municipi sempre i quan les condicions d'evacuació siguin adients i no es posi en perill a la població. Per tant, per a l'evacuació és fonamental conèixer amb antelació quin risc pot afectar les diferents àrees del municipi i en quin moment.

Per tant, per a l'execució de l'evacuació s'hauran de tenir en compte els paràmetres següents:

- Zones possiblement afectades pels riscos previstos
- Temps, o moment en què es produiran els riscos
- Recorreguts i estat dels itineraris


Aleshores, si la combinació d'aquestes tres variables permet executar una evacuació de forma segura de la població, s'ha de procedir a realitzar aquesta evacuació per mitjà dels mecanismes de que disposi el municipi. Alguns d'aquests poden ser:

- Telefonia
- Personalment, a través dels grups d'emergència
- Difusió a través de mitjans audiovisuals

Els missatges han de ser clars i concisos, especificant sempre les tres pautes imprescindibles per a realitzar un missatge adequat de la població:

- Acció a realitzar: evacuació
- Lloc o direcció cap a la qual s'ha d'evacuar
- Fer entendre que és urgent: realitzar evacuació amb celeritat però sense perdre la calma

Així doncs, és òptim per aquest punt explicar, per a cadascun dels riscos que afecten al municipi, si és adequat o no evacuar, quins són els procediments d'evacuació i com s'ha de realitzar l'evacuació, per a cada cas.



Aquesta és una còpia impresa del document electrònic (Ref.: 25250969 UHD8V-I7PD6-KHK8C-7852CC3-0254C091E698ED29AB93091BB4EE57A5F) generada amb l'aplicació informàtica Firmadoc. El document no requereix signatures. Milijantant el codi de verificació pot comprovar la validesa de la signatura electrònica dels documents signats en l'adreça web: https://accede.diba.cat/verificador.jsp?codigo\_entidad=montmaneu

	<b>MONTMANEU</b> <b>DOCUMENT ÚNIC DE PROTECCIÓ CIVIL MUNICIPAL</b> <b>(DUPROCIM)</b>	Data: Juliol 2023 Revisió: 1
--	--	---------------------------------

#### 4.2.2. Zones d'allunyament

L'allunyament consisteix a desplaçar la població afectada a una zona segura de forma temporal.

Possibles zones d'allunyament:

RISC (PLA ESPECIAL)	LLOC D' ALLUNYAMENT	CODI MAPA	POBLACIÓ AFECTADA
<b>PROCAT</b>	Zones a l'aire lliure i/ o àrees amb elevada aflluència de persones	EV	Elements vulnerables (risc territorial).
<b>INFOCAT*</b>	En funció de la zona afectada. S'allunyan els elements vulnerables al centre de la població.	EV	Elements vulnerables per sector d'incendis. Molt variable.
<b>NEUCAT</b>	Zona afectada pel risc (veure plànol associat al risc). Zones amb gran acumulació de neu o zones pròximes a edificis amb gran acumulació de neu, teulades, etc...	EV	Elements vulnerables (veure plànol per risc de nevades)
<b>VENTCAT</b>	Persones que es trobin a l'aire lliure, i de caràcter especialment vulnerable: pistes poliesportives, camp de futbol , piscines descobertes...	EV	Persones usuàries d'espais a l'aire lliure (Elements vulnerables)

\*Cal tenir en compte que, segons ho establert al pla INFOCAT, la mesura més adequada davant d'un incendi forestal és el confinament, tret que les autoritats competents ordenin l'evacuació.

#### 4.2.3. Pautes de confinament

El confinament consisteix en refugiar-se, tancar totes les obertures i entrades de les edificacions (portes, persianes, porticons) i situar-se al més lluny possible de l'origen del risc.

Com a norma general, el confinament és la mesura més segura tret que les autoritats valorin altres indicacions.


La idea del confinament és la de refugiar-se en un lloc tancat, que a efectes de la possible emergència es considera segur, a fi d'aïllar-se al màxim possible de la zona exterior a aquest lloc tancat, per evitar els efectes nocius de la situació d'emergència.

Aquesta acció, quan es dona l'ordre, l'han de portar a terme tots els ocupants de la zona afectada.


Existeixen diferents tipus d'emergència que poden requerir d'una acció de confinament temporal de la població, com poden ser:

- Situació d'emergència que faci que la gent estigui en perill si surt al carrer en lloc de quedar-se a l'interior de l'edifici.
- Inundacions o riuada al carrer que puguin generar l'arrossegament de les persones si surten al carrer. En aquest cas és més recomanable procedir a un confinament

DOCUMENT MEMORIA (TD99-005): MEM_Document Únic de Protecció Civil de Montmaneu (Pública)_signat_28072023	IDENTIFICADORS	
ALTRES DADES Codi per a validació: <b>UHD8V-I7PD6-KHK8C</b> Data d'emissió: <b>28 de Febrer de 2024 a les 10:52:47</b> Pàgina <b>50</b> de <b>94</b>	SIGNATURES	ESTAT <b>NO REQUEREIX SIGNATURES</b>



Aquesta és una còpia impresa del document electrònic (Ref.: 25250969 UHD8V-I7PD6-KHK8C 7852CC34254C091E698ED29AB83091BB4EE57A5F) generada amb l'aplicació informàtica Firmadoc. El document no requereix signatures. Milijant el codi de verificació per comprovar la validesa de la signatura electrònica dels documents signats en l'adreça web: [https://accce.diba.cat/verificador.jsp?codigo\\_montmaneu](https://accce.diba.cat/verificador.jsp?codigo_montmaneu)

	<p style="text-align: center;">MONTMANEU <b>DOCUMENT ÚNIC DE PROTECCIÓ CIVIL MUNICIPAL (DUPROCIM)</b></p>	<p>Data: Juliol 2023 Revisió: 1</p>
---	---	---

temporal a les planes més elevades dels habitatges en espera d'un rescat especialitzat o de la reducció del risc.


Evidentment són casos molt concrets que requereixen per avaluar el seu risc, l'ajut i assessorament de tècnics especialitzats de Protecció Civil, Departament de Salut o dels Serveis d'Extinció d'Incendis i Salvaments. També cal tenir present que les autoritats poden ordenar el confinament en els casos que el considerin adient. Els aspectes a tenir en compte per un lloc de confinament són els següents:

- Que sigui un lloc tancat. Cal minimitzar el bescanvi de l'aire amb l'aire exterior. Per exemple, un pati obert o un vehicle no són llocs adients per un confinament.
- En aquest lloc cal que les finestres estiguin tancades i millor tancar les portes i refugiar-se en els locals més interiors. Si les finestres tenen persianes millor abaixar-les. Per millorar l'ajust de finestres i portes es pot posar cinta adhesiva al llarg de totes les juntes.
- Si el lloc de confinament disposa de ventilació, aire condicionat o sistemes que intercanviïn aire amb l'exterior cal aturar-los.

Cal avaluar si tota la població de la zona afectada disposa d'un lloc adequat per al confinament. Per tant, cal veure quins habitatges tenen les condicions per a un confinament adequat i quins no. Les condicions de confinament òptim són les següents:

- Que els habitatges tinguin una estructura sòlida i una alçada amb distància de seguretat per a poder confinar en plantes més altes, en cas de necessitat.
- Que els habitatges estiguin en zones urbanes i comunicades.

Un cop confinada, la població ha de seguir l'evolució a través dels mitjans de que disposin: audiovisual, telefonia, etc.




Aquesta és una còpia impresa del document electrònic (Ref.: 25250969 UHD8V-I7PD6-KHK8C-78E2CC3-4254C091E698ED29AB83091BB4EE57A5F) generada amb l'aplicació informàtica Firmadoc. El document no requereix signatures. Milijantant el codi de verificació per comprovar la validesa de la signatura electrònica dels documents signats en l'adreça web: [https://accce.e.diba.cat/verificador.jsp?codigo\\_montmaneu](https://accce.e.diba.cat/verificador.jsp?codigo_montmaneu)


	MONTMANEU <b>DOCUMENT ÚNIC DE PROTECCIÓ CIVIL MUNICIPAL (DUPROCIM)</b>	Data: Juliol 2023 Revisió: 1
--	---	---------------------------------

**4.3. Centres d'acollida. Tipologia**

CENTRES D'ACOLLIDA. TIPOLOGIA									
Codi	Nom i tipus	Responsable	Adreça	Capacitat	Llits	Calefacció	Dutxes amb aigua calenta	Cuina	Afectació per risc
CA-3	Local La Sala	Ajuntament de Montmaneu	C/ de la Panadella, 7	177 sentades	No	Sí	Sí	No	Apte pels riscos RT03, RE02, RE05 i RE11
CA-4	Centre Polivalent	Ajuntament de Montmaneu	C/ Major, 46	50	No	Sí	No	No	Apte pels riscos RT03, RE02, RE05 i RE11
CA-5	Hotel Bayona	Privat	Ctra. N-II, km 532	100 menjador	Sí	Sí	Sí	Si	Apte pels riscos RT03, RT04 i RE11
CA-6	Hostal Restaurant Parada	Privat	Ctra. N-II, km 533	50	No	Sí	No	Sí	Apte pels riscos RT03, RT04 i RE11

DOCUMENT MEMORIA (TD99-005): MEM_Document Únic de Protecció Civil de Montmaneu (Pública)_signat_28072023	IDENTIFICADORS
ALTRES DADES Codi per a validació: <b>UHD8V-I7PD6-KHK8C</b> Data d'emissió: <b>28 de Febrer de 2024 a les 10:52:47</b> Pàgina <b>52</b> de <b>94</b>	SIGNATURES  ESTAT <b>NO REQUEREIX SIGNATURES</b>




	MONTMANEU <b>DOCUMENT ÚNIC DE PROTECCIÓ CIVIL MUNICIPAL (DUPROCIM)</b>	Data: Juliol 2023 Revisió: 1
---	---	---------------------------------

## Document 5. Fitxes d'actuació

---

Aquesta és una còpia impresa del document electrònic (Ref.: 25259069 UHD8V-I7PD6-KHK8C-785E2CC3-4254C091E698ED29AB83091BB4EE57A5F) generada amb l'aplicació informàtica Firmadoc. El document no requereix signatures. Mitjançant el codi de verificació pot comprovar la validesa de la signatura electrònica dels documents signats en l'adreça web: <https://accce.diba.cat/verificador.jsp?codigo=montmaneu>

DOCUMENT MEMORIA (TD99-005): MEM_Document Únic de Protecció Civil de Montmaneu (Pública)_signat_28072023	IDENTIFICADORS	
ALTRES DADES Codi per a validació: <b>UHD8V-I7PD6-KHK8C</b> Data d'emissió: <b>28 de Febrer de 2024 a les 10:52:47</b> Pàgina 53 de 94	SIGNATURES	ESTAT <b>NO REQUEREIX SIGNATURES</b>




Aquesta és una còpia impresa del document electrònic (Ref.: 25259069 UHD8V-I7PD6-KHK8C 7852CC34254C091E698ED9AB93091BB4EE57A5F) generada amb l'aplicació informàtica Firmadoc. El document no requereix signatures. Mitjançant el codi de verificació pot comprovar la validesa de la signatura electrònica dels documents signats en l'adreça web: [https://accede.diba.cat/verificador.jsp?codigo\\_entidad=montmaneu](https://accede.diba.cat/verificador.jsp?codigo_entidad=montmaneu)

	<b>MONTMANEU</b> <b>DOCUMENT ÚNIC DE PROTECCIÓ CIVIL MUNICIPAL</b> <b>(DUPROCIM)</b>	Data: Juliol 2023 Revisió: 1
--	--	---------------------------------

**1. FITXA D'ACTUACIÓ PEL CENTRE RECEPTOR D'ALARMES (CRA)**

TIPUS D'EMERGÈNCIA	ALERTA	EMERGÈNCIA	Instruccions específiques
<b>General</b>	Rebre l'avís d'emergència i compilar tota la informació possible.		
	Realitzar els avisos necessaris per tal d'activar l'ajuda externa, si escau: bombers, serveis sanitaris d'urgència, etc.		Trucada al 112 i als serveis necessaris.
	En cas que el Pla s'activi de manera formal, ha d'avisar als membres del Consell Assessor i el Gabinet d'Informació.		
	Verificar avís.	Mantenir comunicació amb l'ajuda externa.	
	Activar el pla de comunicació amb aquest ordre de trucades:		
	1r CECAT		Es notifica l'alerta i si cal, es confirma després d'avaluar la situació.
	2n Coordinador municipal d'emergències		
	3r Cap del Grup local d'Avisos a la població		Notificació mitjançant trucada d'emergències.
	4t Cap del Grup local d'intervenció		Notificació mitjançant trucada telefònica.
	5è Cap del Grup local logístic i d'acollida		
6è Consell Assessor			
7è Gabinet d'Informació			
8è Representant municipal al Pla de la Generalitat que correspongui			
Mantenir informat puntualment al coordinador municipal de l'emergència			
Comunicar el fi de l'emergència a totes les entitats notificades.			Seguir el mateix ordre d'avisos al pla de comunicació.



Aquesta és una còpia impresa del document electrònic (Ref.: 25250969 UHD8V-I7PD6-KHK8C-7852CC3-4254C091E698ED29AB83091BB4EE57A5F) generada amb l'aplicació informàtica Firmadoc. El document no requereix signatures. Mitjançant el codi de verificació pot comprovar la validesa de la signatura electrònica dels documents signats en l'adreça web: https://accede.diba.cat/verificador.jsp?codigo\_entidad=montmaneu


	<b>MONTMANEU</b> <b>DOCUMENT ÚNIC DE PROTECCIÓ CIVIL MUNICIPAL</b> <b>(DUPROCIM)</b>	Data: Juliol 2023 Revisió: 1
--	--	---------------------------------

**2. FITXA D'ACTUACIÓ PER A L'ALCALDE / RESPONSABLE MUNICIPAL DE L'EMERGÈNCIA**

TIPUS D'EMERGÈNCIA	Funcions
<b>General</b>	Mantenir-se informat sobre la situació a través del coordinador Municipal de l'Emergència.
	Activar el Pla municipal d'emergències.
	Decidir el canvi de nivell d'activació del Pla, si escau.
	Constituir el CECOPAL i convocar el Comitè Municipal d'Emergències a través del CRA.
	Prendre mesures preventives, si escau. Ordenar: - Avisos a la població, especialment als elements vulnerables. - Tasques d'evacuació i acollida.
	Requerir a les entitats privades i als particulars la col·laboració necessària.
	Desactivar el Pla Municipal-

**3. FITXA D'ACTUACIÓ PEL COORDINADOR MUNICIPAL DE L'EMERGÈNCIA**

TIPUS D'EMERGÈNCIA	ALERTA	EMERGÈNCIA	Instruccions específiques
<b>General</b>	Rebre l'avís d'emergència del CRA.		
	Avisar a l'alcalde i mantenir el contacte.		Trucar a l'alcalde, fer una valoració inicial i en cas d'activar-se el Pla, comunicar-ho al CECAT i al CRA.
	Fer el seguiment de l'emergència i coordinar els diferents serveis municipals.		
	Confirmar que s'ha avisat al 112.		Verificar amb el CRA.
	Donar les ordres d'activació del grup local d'Avisos a la població, Consell Assessor i Gabinet d'Informació.	Donar les ordres d'activació de tots els grups d'emergència.	Directament o a través del CRA.
	Coordinar l'execució de les accions per controlar l'emergència.		Directament o a través del CRA.
	Confirmar que s'ha fet la notificació de l'emergència al CECAT.		Directament o a través del CRA.
	Proposar a l'alcalde un canvi del nivell d'activació.		Amb el CECOPAL.
	Controlar les operacions de mitigació de l'emergència i d'informació.		
	Confirmar la fi de l'emergència i la seva comunicació interna i externa.		Directament o a través del CRA.




Aquesta és una còpia impresa del document electrònic (Ref.: 25259969 UHD8V-I7PD6-KHK8C-785E2CC3-4254C091E698ED29AB83091BB4EE57A5F) generada amb l'aplicació informàtica Firmadoc. El document no requereix signatures. Milijantant el codi de verificació per comprovar la validesa de la signatura electrònica dels documents signats en l'adreça web: [https://acccece.diba.cat/verificador.jsp?codigo\\_entidad=montmaneu](https://acccece.diba.cat/verificador.jsp?codigo_entidad=montmaneu)

	MONTMANEU <b>DOCUMENT ÚNIC DE PROTECCIÓ CIVIL MUNICIPAL (DUPROCIM)</b>	Data: Juliol 2023 Revisió: 1
--	---	---------------------------------

**4. FITXA D'ACTUACIÓ PER AL CAP DEL GRUP LOCAL D'AVISOS A LA POBLACIÓ**

TIPUS D'EMERGÈNCIA	Funcions
<b>General</b>	Mantenir-se localitzable al telèfon per si se'l requereix.
	Fer el seguiment de l'evolució de l'emergència
	Dirigir-se al CECOPAL quan el convoquin.
	Mantenir informat al COORDINADOR MUNICIPAL.
	<b>Funcions d'avisos a la població:</b> Vetllar per que es realitzin les comunicacions a població (telefònicament, rutes d'avís,...) segons indicacions de l'ALCALDE.
<b>Nevades</b>	Avisar als elements vulnerables i demanar si tenen necessitats especials. A l'hora de fer els avisos i establir les comunicacions tenen especial prioritat els elements de tipologia aïllada.
	Demanar la col·laboració de la població pel que fa a la neteja de les voreres i terrats
<b>Ventades</b>	Avis als elements vulnerables, comunicant les mesures d'autoprotecció que s'estableixin des de la direcció del Pla, en cas de dubte, recomanar el confinament, i demanar si tenen necessitats especials.



Aquesta és una còpia impresa del document electrònic (Ref.: 25250969 UHD8V-I7PD6-KHK8C 7852CC34254C091E698ED29AB93091BB4EE57A5F) generada amb l'aplicació informàtica Firmadoc. El document no requereix signatures. Mitjançant el codi de verificació pot comprovar la validesa de la signatura electrònica dels documents signats en l'adreça web: https://accede.diba.cat/verificador.jsp?codigo\_entidad=montmaneu


	<b>MONTMANEU</b> <b>DOCUMENT ÚNIC DE PROTECCIÓ CIVIL MUNICIPAL</b> <b>(DUPROCIM)</b>	Data: Juliol 2023 Revisió: 1
--	--	---------------------------------

**5. FITXA D'ACTUACIÓ PER AL CAP DEL GRUP LOCAL DE LOGÍSTICA I ACOLLIDA**

TIPUS D'EMERGÈNCIA	Funcions
<b>General</b>	Mantenir-se localitzable al telèfon per si se'l requereix.
	Vetllar per la provisió d'avitallaments o altres recursos a petició de l'ALCALDE.
	En cas d'evacuacions: <ul style="list-style-type: none"> <li>○ Establir lloc d'acollida d'acord amb el nombre de persones a acollir i d'acord amb el CAP DE GRUP D'AVISOS i ALCALDE.</li> <li>○ Donar instruccions al grup d'acollida perquè prepari l'espai.</li> <li>○ Donar instruccions al grup logístic perquè prepari avitallaments.</li> <li>○ Assegurar que es designa una persona per portar el registre de persones acollides.</li> <li>○ Vetllar per si existeixen necessitats mèdiques o farmacèutiques en el lloc d'acollida.</li> </ul>
	En cas de detectar altres necessitats no disponibles en el municipi, comunicar-ho al COORDINADOR MUNICIPAL.
	Assegurar la correcta gestió de voluntaris ocasionals ( registre, assignar responsable,...).
	Dirigir-se al CECOPAL quan el convoquin.
	Mantenir informat al COORDINADOR MUNICIPAL.
<b>Nevades</b>	Realitzar les actuacions específiques de neteja de vials i disposició de fountains.
	Habilitar zones d'aparcaments de vehicles en cas necessari
<b>Ventades</b>	Habilitar zones d'aparcaments de vehicles en cas necessari

**6. FITXA D'ACTUACIÓ PER AL CAP DEL GABINET D'INFORMACIÓ**

TIPUS D'EMERGÈNCIA	Funcions
<b>General</b>	Ha de contactar amb l'alcalde. Ha de demanar-li informació i instruccions. Si l'alcalde constitueix el <b>CECOPAL</b> , ha de desplaçar-s'hi.
	Ha de centralitzar, coordinar i preparar la informació que rep del Comitè d'Emergència, sobre l'emergència i facilitar-la a la població, als grups actuants o a d'altres administracions a través dels mitjans de comunicació.
	Ha de difondre les ordres, informació i consells d'autoprotecció adequats a la població durant la situació de risc.
	Consultar els consells d'autoprotecció a: <a href="https://interior.gencat.cat/ca/arees_dactuacio/proteccio_civil/consells_autoproteccio_emergencia/">https://interior.gencat.cat/ca/arees_dactuacio/proteccio_civil/consells_autoproteccio_emergencia/</a>



Aquesta és una còpia impresa del document electrònic (Ref.: 25259069 UHD8V-I7PD6-KHK8C-785E2CC3-4254C091E698ED29AB93091BB4EE57A5F) generada amb l'aplicació informàtica Firmadoc. El document no requereix signatures. Mitjançant el codi de verificació pot comprovar la validesa de la signatura electrònica dels documents signats en l'adreça web: [https://accce.eiba.cat/verificador.jsp?codigo\\_montmaneu](https://accce.eiba.cat/verificador.jsp?codigo_montmaneu)

	MONTMANEU <b>DOCUMENT ÚNIC DE PROTECCIÓ CIVIL MUNICIPAL (DUPROCI M)</b>	Data: Juliol 2023 Revisió: 1
--	--	---------------------------------


**7. FITXA D'ACTUACIÓ PER AL CAP DEL GRUP D'INTERVENCIÓ (NOMÉS PER INCENDIS FORESTALS)**


TIPUS D'EMERGÈNCIA	Funcions
<b>Incendi forestal</b>	Mantenir-se localitzable al telèfon per si se'l requereix.
	Informar als voluntaris de l'ADF de la situació d'alerta.
	Fer d'enllaç entre CECOPAL i ADF.
	Dirigir-se al CECOPAL quan el convoquin.
	Organitzar relleus quan sigui necessari.
	En cas que requereixin avituallaments, comunicar-ho al CAP DE GRUP LOGÍSTIC.
	Mantenir informat al COORDINADOR MUNICIPAL.

**8. FITXA D'ACTUACIÓ PER AL REPRESENTANT MUNICIPAL AL CECAT**

TIPUS D'EMERGÈNCIA	Funcions
<b>General</b>	Mantenir-se localitzable al telèfon per si se'l requereix.
	Si ho requereix el DIRECTOR DEL PLA AUTONÒMIC, desplaçar-se al CECAT o mantenir-s'hi en comunicació.
	Incorporar-se al CECAT com part del CONSELL ASSESSOR del PLA AUTONÒMIC.
	Mantenir comunicacions entre CECOPAL i Consell Assessor del PLA AUTONÒMIC.

<p>DOCUMENT</p> <p>MEMORIA (TD99-005): MEM_Document Únic de Protecció Civil de Montmaneu (Pública)_signat_28072023</p>	<p>IDENTIFICADORS</p>	
<p>ALTRES DADES</p> <p>Codi per a validació: <b>UHD8V-I7PD6-KHK8C</b>          Data d'emissió: 28 de Febrer de 2024 a les 10:52:47          Pàgina 58 de 94</p>	<p>SIGNATURES</p>	<p>ESTAT</p> <p><b>NO REQUEREIX SIGNATURES</b></p>




	<p>MONTMANEU</p> <p><b>DOCUMENT ÚNIC DE PROTECCIÓ CIVIL MUNICIPAL (DUPROCIM)</b></p>	<p>Data: Juliol 2023</p> <p>Revisió: 1</p>
---	--	--

## Document 7.

### Cartografia específica (per cada risc)

Aquesta és una còpia impresa del document electrònic (Ref.: 25259069 UHD8V-I7PD6-KHK8C-7B5E2CC3-4254C091E698ED29AB83091BB4EE57A5F) generada amb l'aplicació informàtica Firmadoc. El document no requereix signatures. Mitjançant el codi de verificació pot comprovar la validesa de la signatura electrònica dels documents signats en l'adreça web: <https://acccele.diba.cat/verificador.jsp?codigo=montmaneu>

DOCUMENT MEMORIA (TD99-005): MEM_Document Únic de Protecció Civil de Montmaneu (Pública)_signat_28072023	IDENTIFICADORS	
ALTRES DADES Codi per a validació: <b>UHD8V-I7PD6-KHK8C</b> Data d'emissió: <b>28 de Febrer de 2024 a les 10:52:47</b> Pàgina <b>59 de 94</b>	SIGNATURES	ESTAT <b>NO REQUEREIX SIGNATURES</b>



Aquesta és una còpia impresa del document electrònic (Ref.: 25250969 UHD8V-I7PD6-KHK8C-7852CC34254C091E698ED29AB83091BB4EE527A5F) generada amb l'aplicació informàtica Firmadoc. El document no requereix signatures. Mitjançant el codi de verificació pot comprovar la validesa de la signatura electrònica dels documents signats en l'adreça web: [https://accede.diba.cat/verificador.jsp?codigo\\_entidad=montmaneu](https://accede.diba.cat/verificador.jsp?codigo_entidad=montmaneu)

	<b>MONTMANEU</b> <b>DOCUMENT ÚNIC DE PROTECCIÓ CIVIL MUNICIPAL</b> <b>(DUPROCIM)</b>	Data: Juliol 2023 Revisió: 1
--	--	---------------------------------

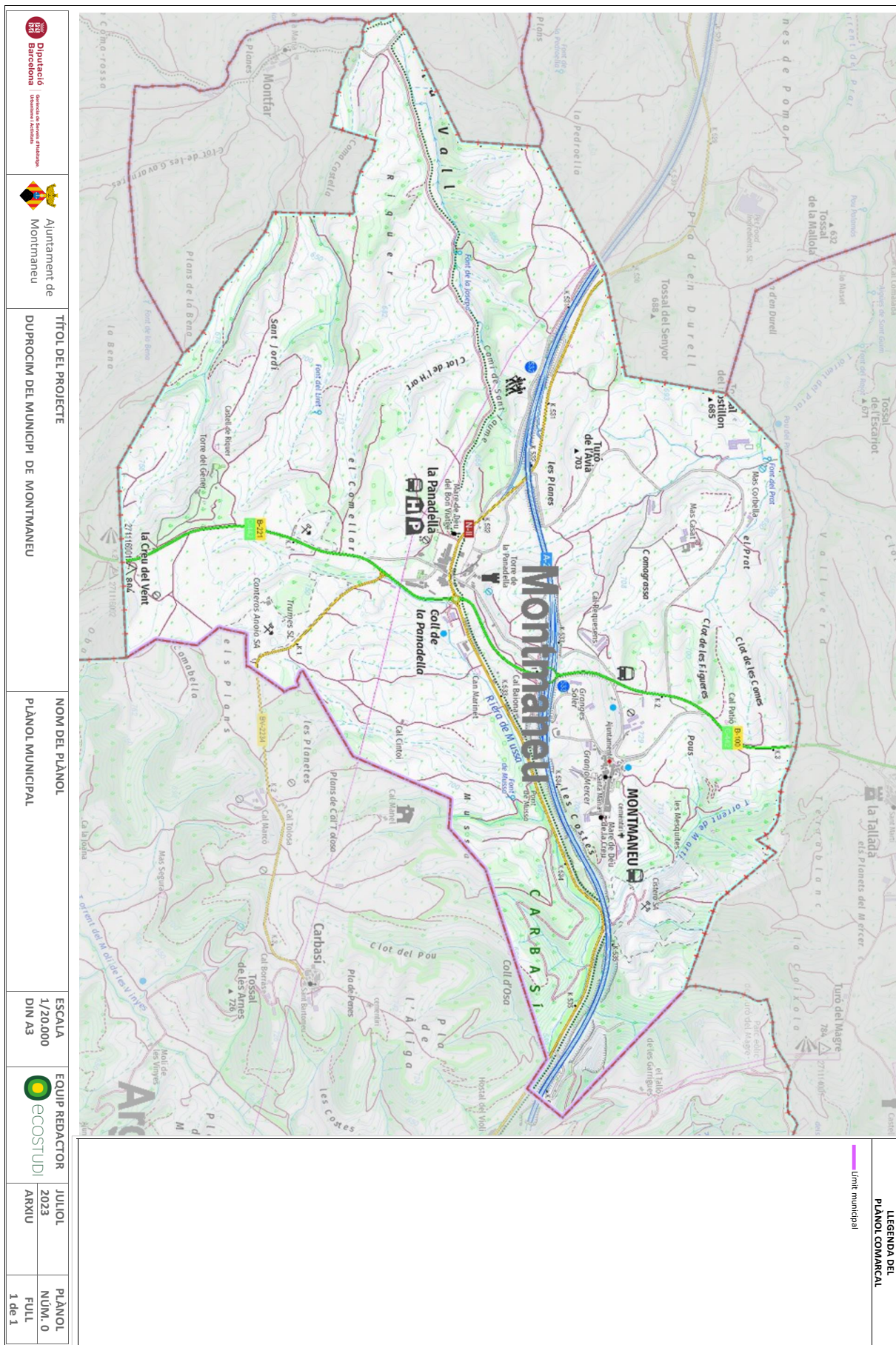
**INDEX DE PLÀNOLS DUPROCIM**

- Plànols generals:
  - Plànol 0. Plànol municipal.
  - Plànol 1.0 VULNERABLES MONTMANEU VISTA GENERAL
  - Plànol 1.1 VULNERABLES MONTMANEU. DETALL NUCLI
  - Plànol 1.2 RECURSOS MONTMANEU. VISTA GENERAL
  - Plànol 1.3 RECURSOS MONTMANEU. DETALL NUCLI
  - Plànol 1.4 HIDRANTS I BASSES. MONTMANEU
  - Plànol 1.5 XARXA VIÀRIA BÀSICA MONTMANEU
  - Plànol 1.6 XARXA ELÈCTRICA MONTMANEU
  - Plànol 1.7 XARXA HIDROGRÀFICA MONTMANEU
  - Plànol 1.8 NUCLIS DE POBLACIÓ. NUCLI URBÀ DE MONTMANEU
  - Plànol 1.9 NUCLIS ED POBLACIÓ. NUCLI DE POBLACIÓ DE LA PANADELLA
- Risc 1: Bàsic (PROCAT)
  - Plànol 1.10. RT01 RISC TERRITORIAL ONADES CALOR I FRED
  - Plànol 1.11. RT04 RISC TERRITORIAL CONCENTRACIO DE PERSONES
- Risc 2: Incendis forestals
  - Plànol 2.1. RE02. RISC PER INCENDIS FORESTALS VISTA GENERAL
  - Plànol 2.2. RE02. RISC PER INCENDIS FORESTALS NORDEST
  - Plànol 2.3. RE02. RISC PER INCENDIS FORESTALS SUDOEST
- Risc 3: Nevades
  - Plànol 3.1. RE05 RISC PER NEVADES. VISTA GENERAL
  - Plànol 3.2. RE04 RISC PER NEVADES. AMPLIACIÓ NUCLIS
- Risc 4: Ventades
  - Plànol 4.1. RE11 RISC PER VENTADES. VISTA GENERAL
  - Plànol 4.2. RE11 RISC PER VENTADES. AMPLIACIÓ NUCLIS

La cartografia amb la base topogràfica i base ortomapa pot ser consultada al visor SITMUN:  
<https://sitmun.diba.cat/sitmun2/inicio.jsp>



Aquesta és una còpia impresa del document electrònic (Ref.: 25250969 UHD8V-I7PD6-KHK8C 7852CC34254C091E698ED29A8B3091BB4EE527A5F) generada amb l'aplicació informàtica Firmadoc. El document no requereix signatures. Milijant el codi de verificació pot comprovar la validesa de la signatura electrònica dels documents signats en l'adreça web: [https://accce.eiba.cat/verificador.jsp?codigo\\_montmaneu](https://accce.eiba.cat/verificador.jsp?codigo_montmaneu)



**TÍTOL DEL PROJECTE**  
DUPROCI M DEL MUNICIPI DE MONTMANEU

**NOM DEL PLÀNOL**  
PLÀNOL MUNICIPAL


**ESCALA**  
1/20.000  
DIN A3

**EQUIP REDACTOR**  
ecostudi

**JULIOL 2023**  
ARXIU

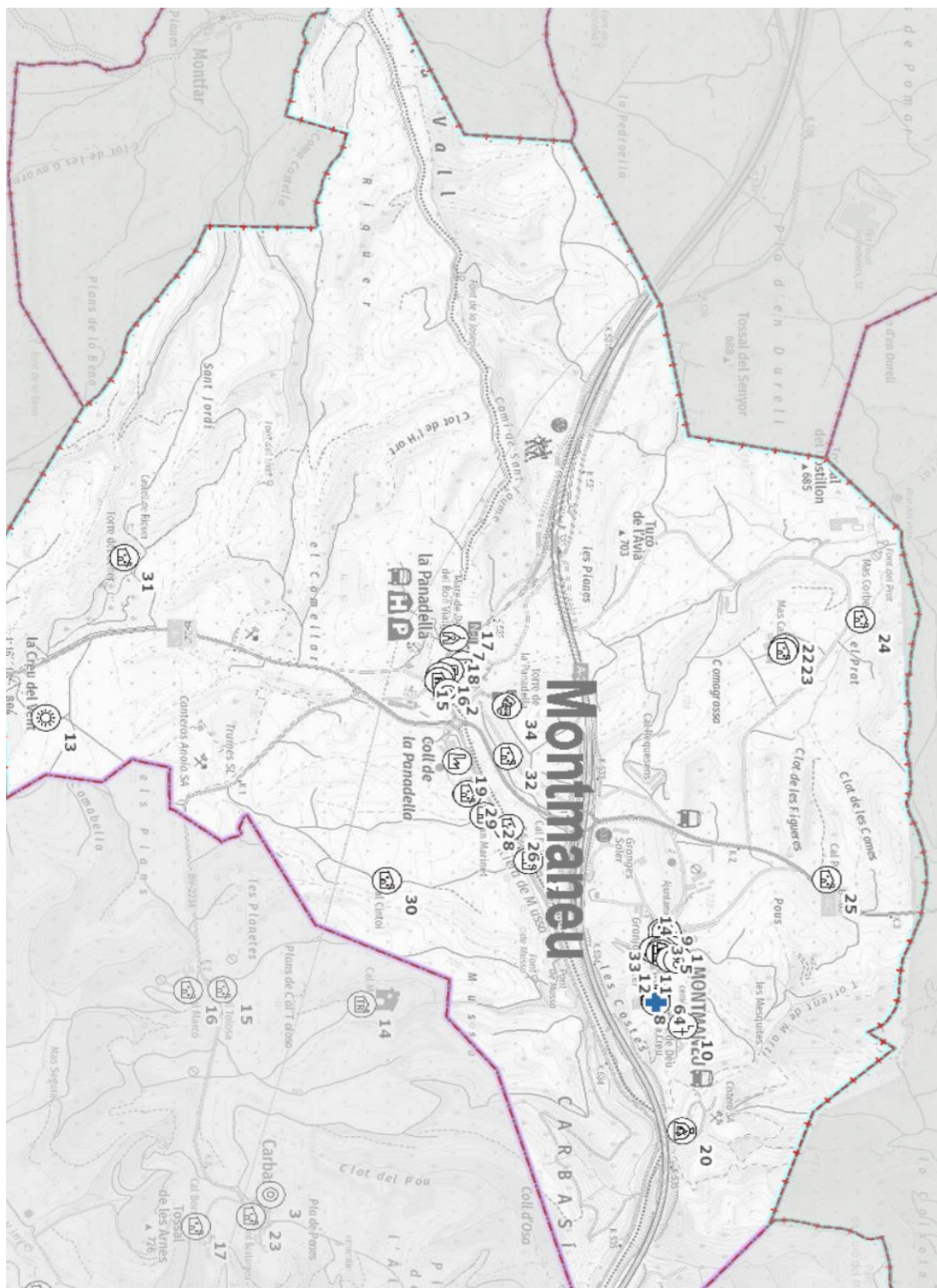
**PLÀNOL NÚM. 0**  
FULL 1 de 1

**LEGENDA DEL PLÀNOL COMARCAL**  
— Límit municipal



Aquesta és una còpia impresa del document electrònic (Ref.: 25250969 UHD8V-I7PD6-KHK8C 7852CC34254C091E698ED9AB83081BB4EE57A5F) generada amb l'aplicació informàtica Firmadoc. El document no requereix signatures. Mitjançant el codi de verificació pot comprovar la validesa de la signatura electrònica dels documents signats en l'adreça web: [https://acccece.diba.cat/verificador.jsp?codigo\\_entidad=montmaneu](https://acccece.diba.cat/verificador.jsp?codigo_entidad=montmaneu)

		<b>TÍTOL DEL PROJECTE</b>	<b>NOM DEL PLÀNOL</b>	<b>ESCALA</b>	<b>EQUIP REDACTOR</b>	<b>JULIOL</b>	<b>PLÀNOL</b>
Diputació de Barcelona Autoritat Provincial de Montmaneu	Ajuntament de Montmaneu	<b>DUPROCIAM DEL MUNICIPI DE MONTMANEU</b>	<b>ELEMENTS VULNERABLES. VISTA GENERAL</b>	1/20.000 DIN A3		2023 ARXIU	NÚM.: 1.0 FULL: 1 de 2



**LEGENDA**  
**ELEMENTS VULNERABLES**

	Masia		Indústria - Polígon Industrial
	Urbanització		Associador - Gestió de residu atre
	Núclil allotjament		Hotel
	Ajuntament		Parc
	Cultural		Benzinera
	Esportiu		
	CAP		
	Cementiri		
	Centre de culte		
	Equipament singular		



Aquesta és una còpia impresa del document electrònic (Ref.: 25250969 UHD8V-I7PD6-KHK8C 7852CC34254C091E698ED9AB83091B84EE57A5F) generada amb l'aplicació informàtica Firmadoc. El document no requereix signatures. Mitjançant el codi de verificació pot comprovar la validesa de la signatura electrònica dels documents signats en l'adreça web: [https://accede.diba.cat/verificador.jsp?codigo\\_montmaneu](https://accede.diba.cat/verificador.jsp?codigo_montmaneu)



Ajuntament de Montmaneu

TÍTOL DEL PROJECTE  
DUPROCIUM DEL MUNICIPI DE MONTMANEU

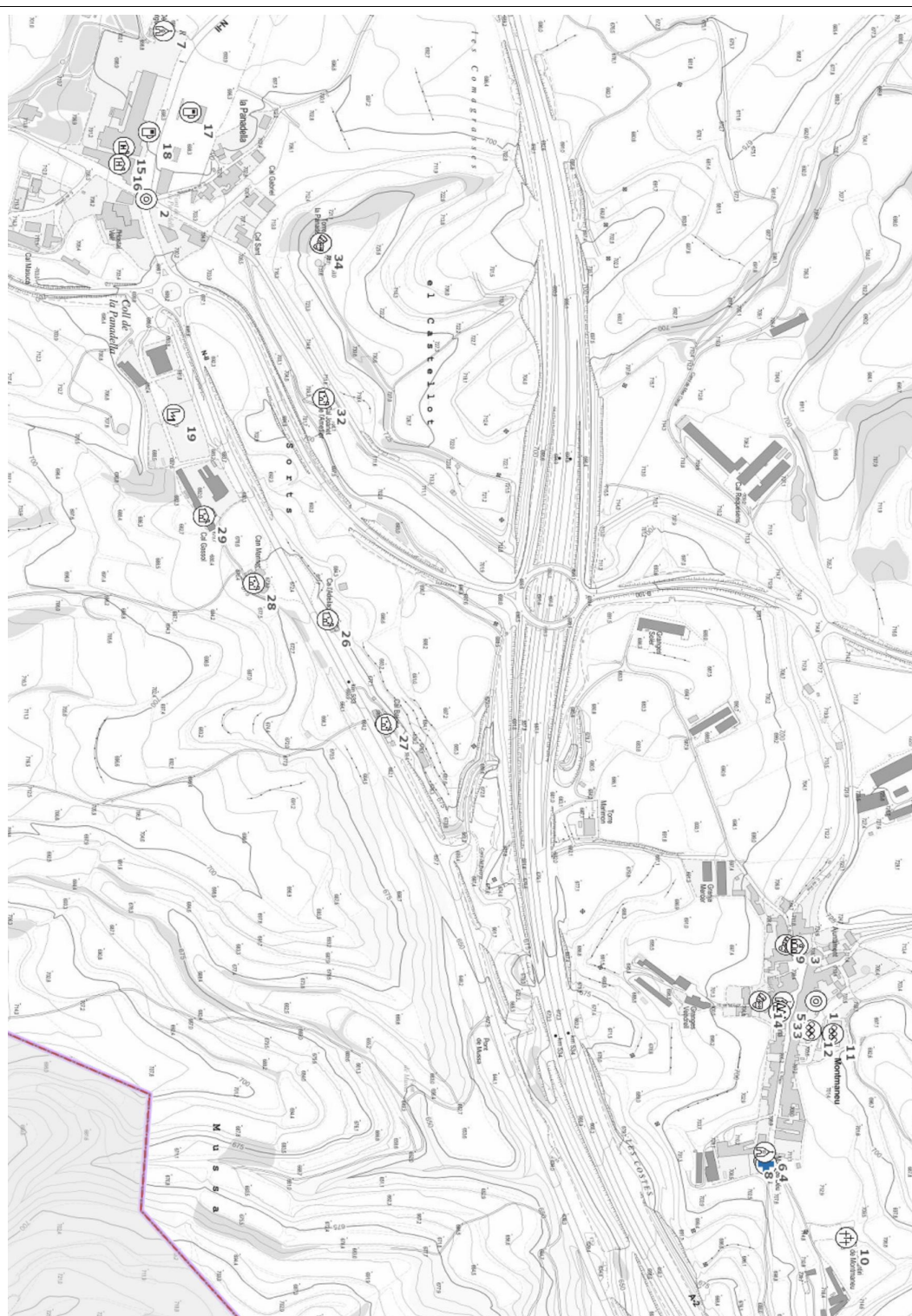
NOM DEL PLÀNOL  
ELEMENTS VULNERABLES. VISTA NUCUS

ESCALA  
1/5.000  
DIN A3


EQUIP REDACTOR  
ecostudi

JULIOL 2023  
ARXIU

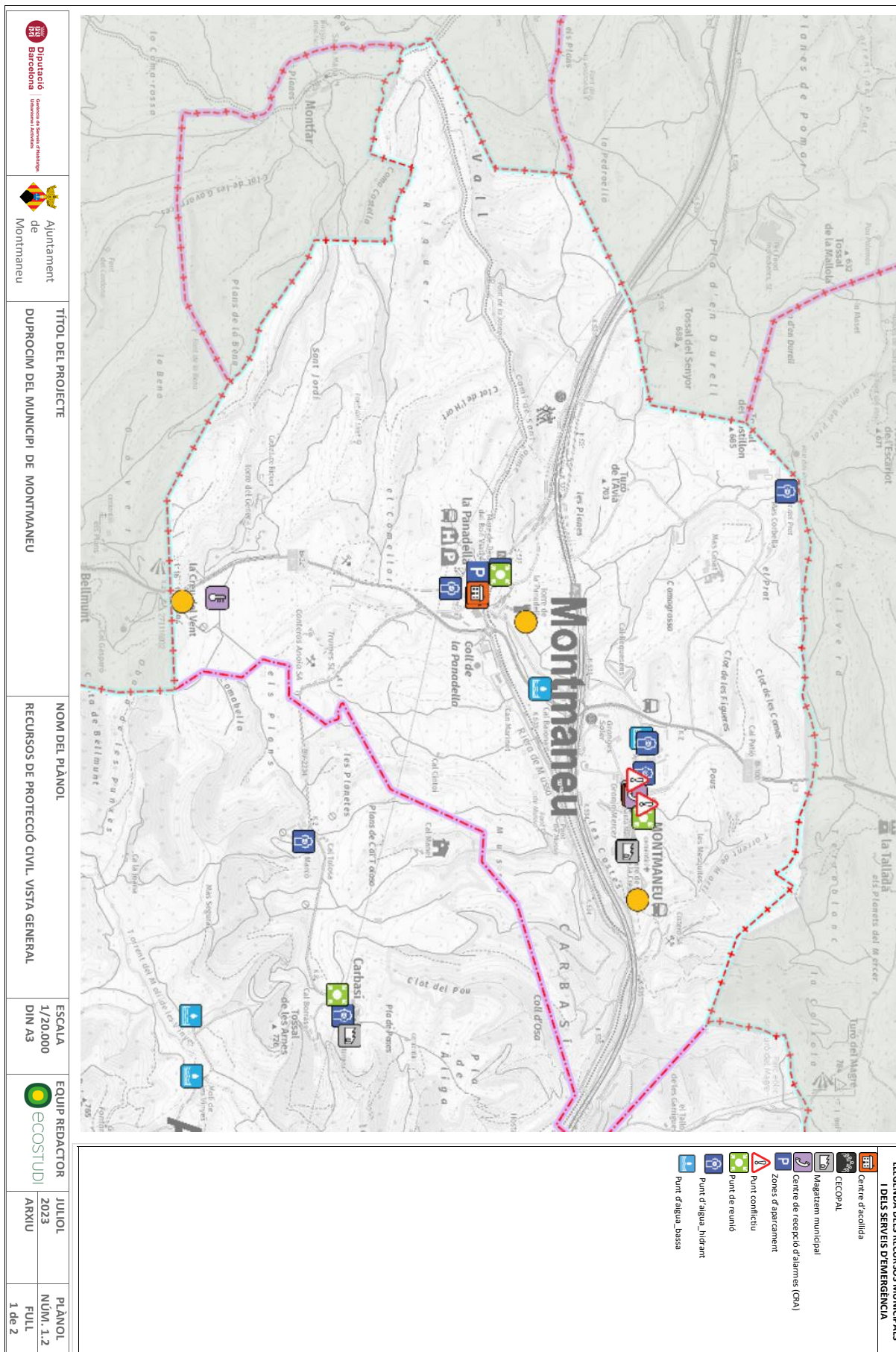
PLÀNOL NÚM. 1.1  
FULL 2 de 2




LEGENDA	
	Masia
	Urbanització
	Medi aïllat
	Quatrement
	Cultural
	Esportiu
	CAP
	Cementiri
	Centre de culte singular
	Equipament
	Indústria - Polígon industrial
	Abocador - Gestió de residus altre
	Hotel
	Parc
	Benzineria

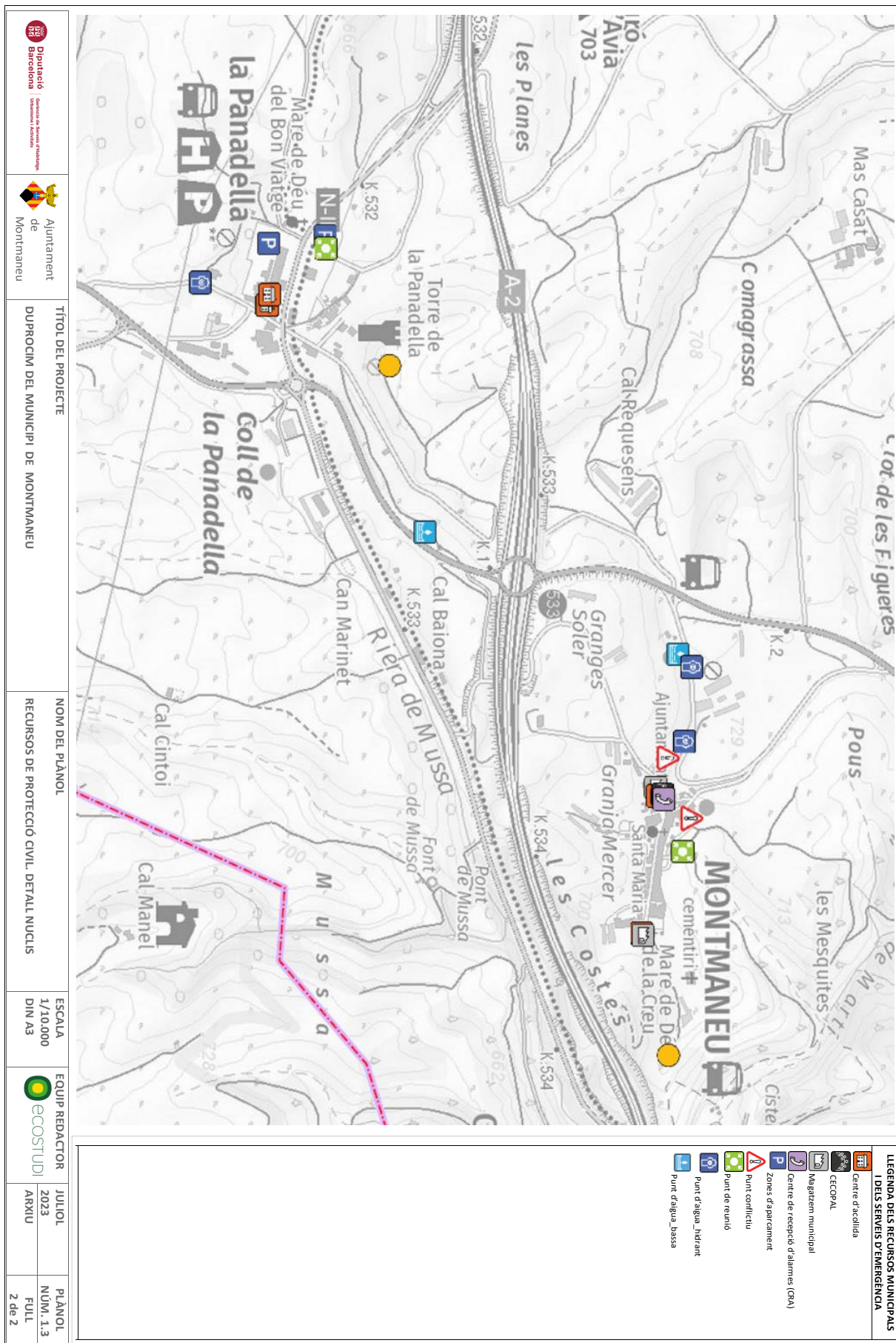



Aquesta és una còpia impresa del document electrònic (Ref.: 25250969 UHD8V-I7PD6-KHK8C 7852C3C3254C091E698ED29AB5091BB4E527AF5) generada amb l'aplicació informàtica Firmadoc. El document no requereix signatures. Mitjançant el codi de verificació pot comprovar la validesa de la signatura electrònica dels documents signats en l'adreça web: [https://accede.diba.cat/verificador.jsp?codigo\\_entidad=montmaneu](https://accede.diba.cat/verificador.jsp?codigo_entidad=montmaneu)



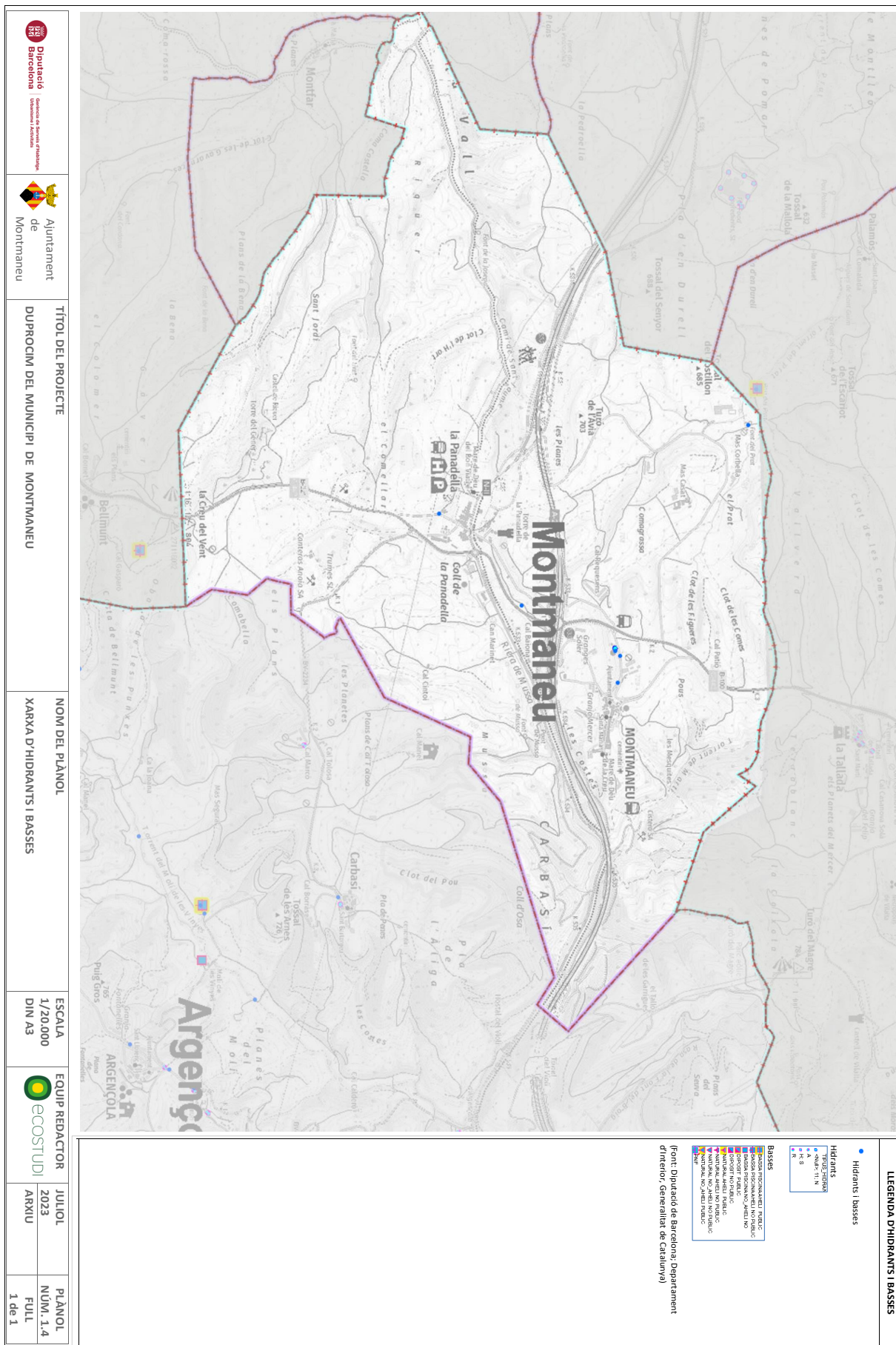


Aquesta és una còpia impresa del document electrònic (Ref.: 25250969 UHD8V-I7PD6-KHK8C 7852CC34254C981E698ED9A8B3091B84EE52AF5) generada amb l'aplicació informàtica Firmadoc. El document no requereix signatures. Milijant el codi de verificació pot comprovar la validesa de la signatura electrònica dels documents signats en l'adreça web: [https://acccece.diba.cat/verificador.jsp?codigo\\_entidad=montmaneu](https://acccece.diba.cat/verificador.jsp?codigo_entidad=montmaneu)






Aquesta és una còpia impresa del document electrònic (Ref.: 25250969 UHD8V-I7PD6-KHK8C 7852C34254C091E698ED29A85091B84EE52A5F) generada amb l'aplicació informàtica Firmadoc. El document no requereix signatures. Mitjançant el codi de verificació pot comprovar la validesa de la signatura electrònica dels documents signats en l'adreça web: [https://accce.eiba.cat/verificador.jsp?codigo\\_entidad=montmaneu](https://accce.eiba.cat/verificador.jsp?codigo_entidad=montmaneu)



 Diputació de Barcelona Govern de les Illes Balears	 Ajuntament de Montmaneu	<b>TÍTOL DEL PROJECTE</b> DUPROCIUM DEL MUNICIPI DE MONTMANEU	<b>NOM DEL PLÀNOL</b> XARXA D'HIDRANTS I BASSES	<b>ESCALA</b> 1/20.000 DIN A3	 EQUIP REDACTOR ecostudi	<b>JULIOL 2023</b> ARXIU	<b>PLÀNOL NÚM.: 1.4</b> FULL 1 de 1
--	--	--	--	-------------------------------------	--	-----------------------------	--



Aquesta és una còpia impresa del document electrònic (Ref.: 25250969 UHD8V-I7PD6-KHK8C 7852CC34254C091E698ED9A85091B84EE52AF5) generada amb l'aplicació informàtica Firmadoc. El document no requereix signatures. Mitjançant el codi de verificació pot comprovar la validesa de la signatura electrònica dels documents signats en l'adreça web: [https://accede.diba.cat/verificador.jsp?codigo\\_entidad=montmaneu](https://accede.diba.cat/verificador.jsp?codigo_entidad=montmaneu)



TÍTOL DEL PROJECTE  
DUPROCI M DEL MUNICIPI DE MONTMANEU

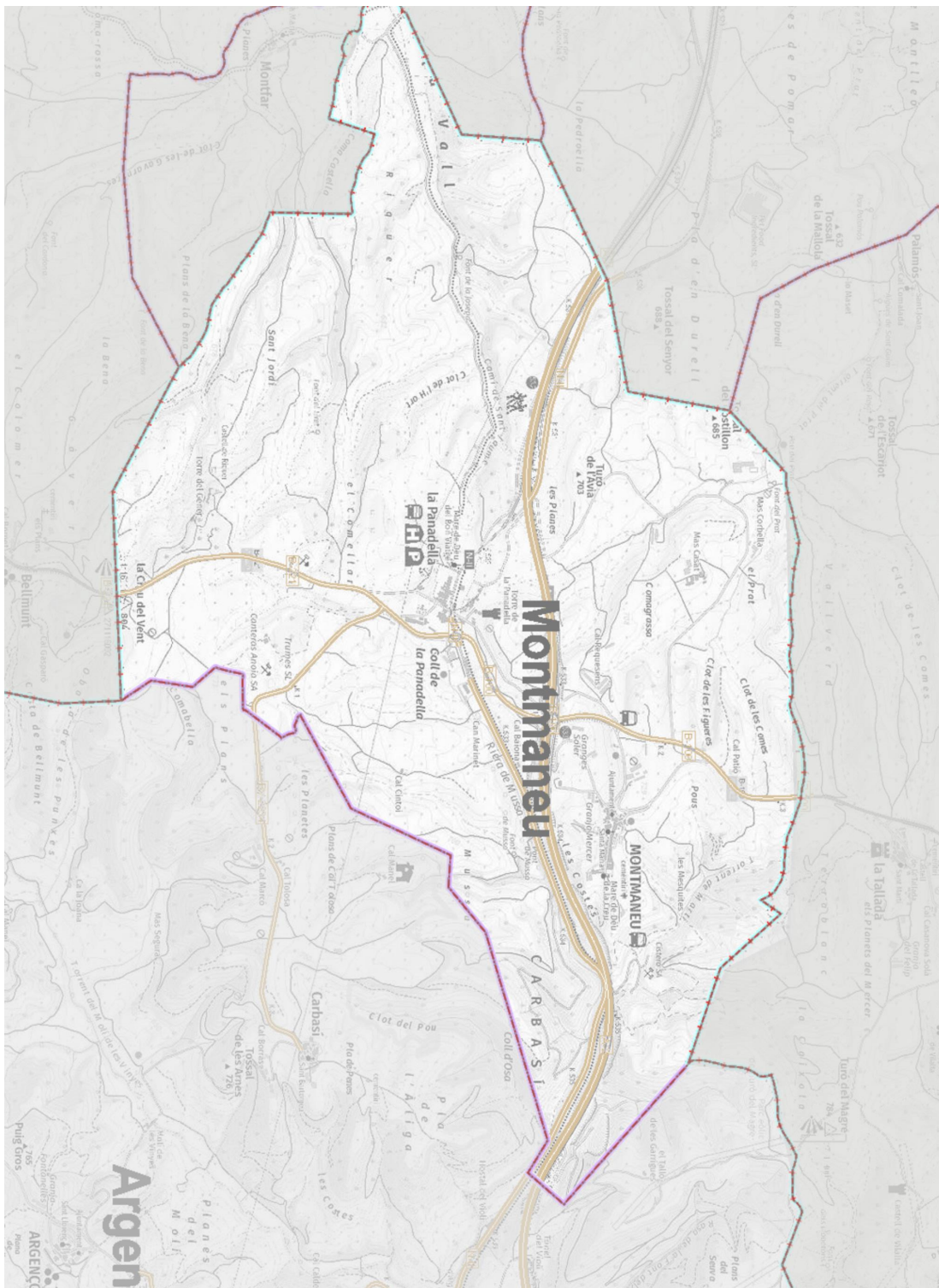
NOM DEL PLÀNOL  
XARXA VIÀRIA BÀSICA I FERROVIÀRIA

ESCALA  
1/20.000  
DIN A3




JULIOL  
2023  
ARXIU

PLÀNOL  
NUM.: 1.5  
FULL  
1 de 1

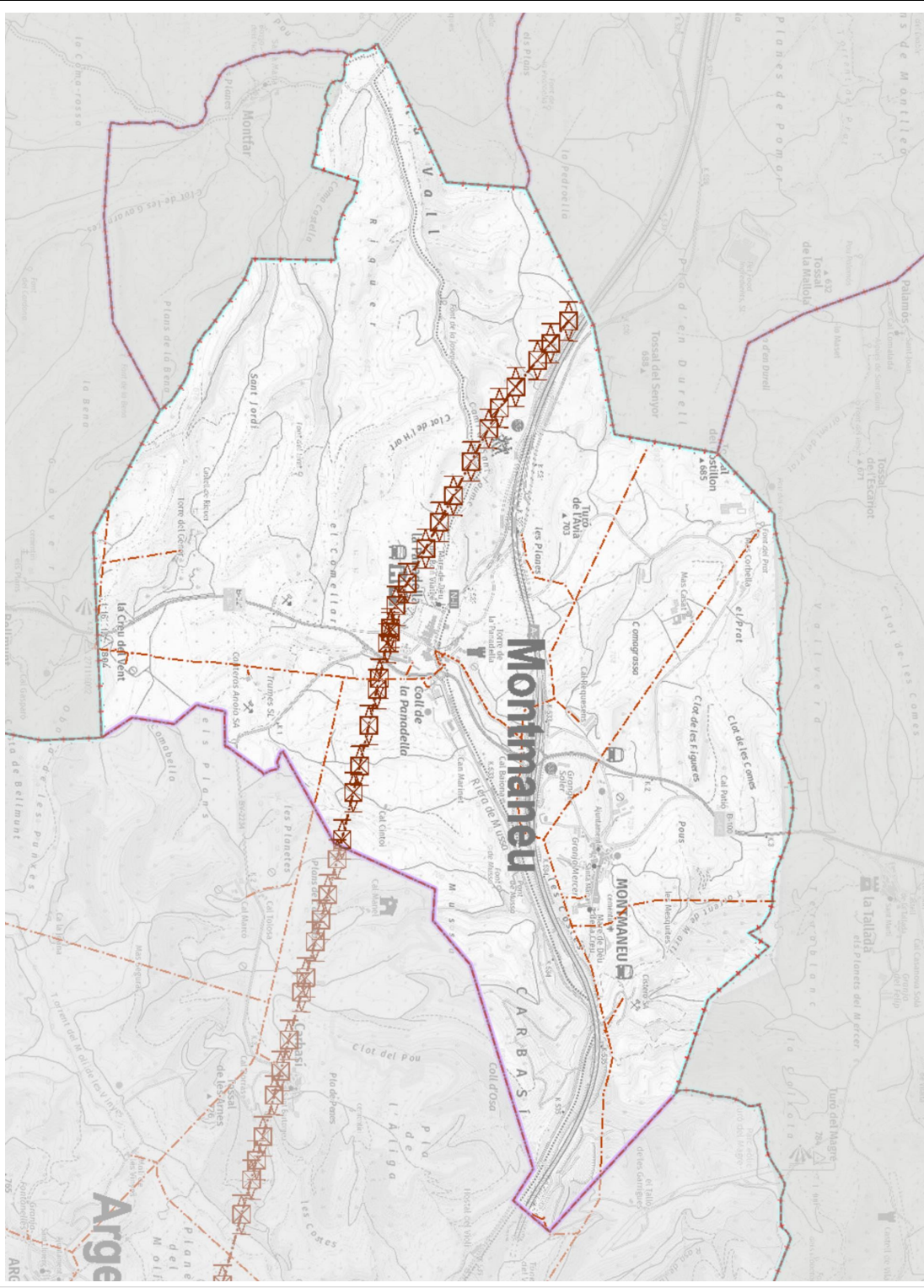


- LEGENDA**  
**XARXA VIÀRIA I FERROVIÀRIA**
- Autopistes
  - Xarxa viària bàsica
  - Xarxa viària local
- (font: ICGC)




Aquesta és una còpia impresa del document electrònic (Ref.: 25250969 UHD8V-I7PD6-KHK8C 7852CC34254C901E698ED29AB83091BB4EE52AF5) generada amb l'aplicació informàtica Firmadoc. El document no requereix signatures. Mitjançant el codi de verificació pot comprovar la validesa de la signatura electrònica dels documents signats en l'adreça web: [https://accede.diba.cat/verificador.jsp?codigo\\_entidad=montmaneu](https://accede.diba.cat/verificador.jsp?codigo_entidad=montmaneu)

		<b>TÍTOL DEL PROJECTE</b>	<b>NOM DEL PLÀNOL</b>	<b>ESCALA</b>	<b>EQUIP REDACTOR</b>	<b>JULIOL</b>	<b>PLÀNOL</b>
		<b>DUPROCI M DEL MUNICIPI DE MONTMANEU</b>	<b>XARXA ELÈCTRICA</b>	<b>1/20.000</b>		<b>2023</b>	<b>NUM. 1.6</b>
				<b>DIN A3</b>		<b>ARXIU</b>	<b>FULL</b>
							<b>1 de 1</b>



**LEGENDA XARXA ELÈCTRICA**

- Xarxa elèctrica de mitja tensió (línia)
  - Xarxa elèctrica d'alta tensió (línia)
- (font: Fecsa-Endesa, any 2005)



Aquesta és una còpia impresa del document electrònic (Ref.: 25250969 UHD8V-I7PD6-KHK8C 7852CC34254C091E698ED9AB5091BB4EE52AF5) generada amb l'aplicació informàtica Firmadoc. El document no requereix signatures. Milijantant el codi de verificació pot comprovar la validesa de la signatura electrònica dels documents signats en l'adreça web: [https://accce.eiba.cat/verificador.jsp?codigo\\_entidad=montmaneu](https://accce.eiba.cat/verificador.jsp?codigo_entidad=montmaneu)



**TÍTOL DEL PROJECTE**  
DUPROCI M DEL MUNICIPI DE MONTMANEU

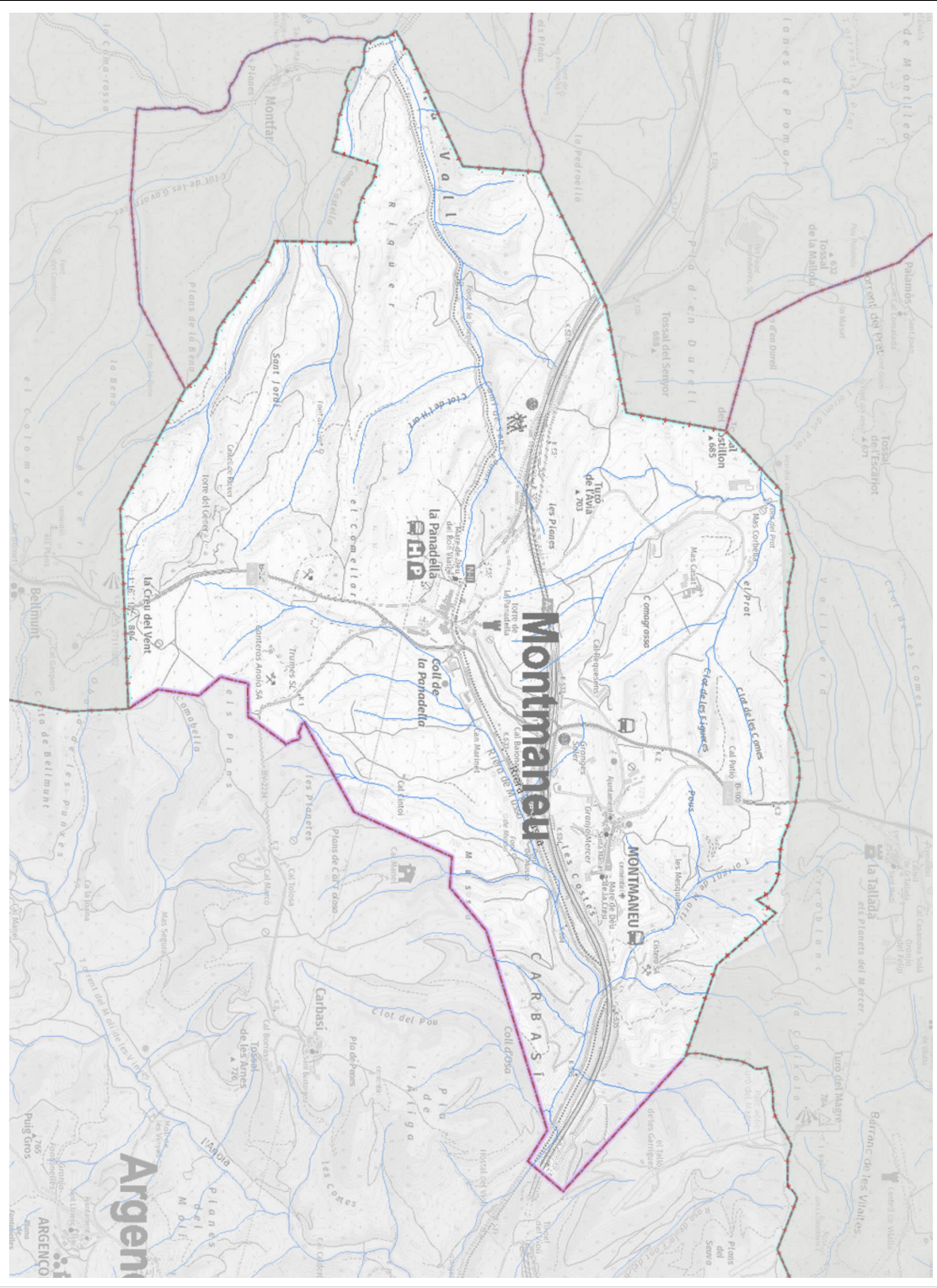
**NOM DEL PLÀNOL**  
XARXA HIDROGRÀFICA

**ESCALA**  
1/20.000  
DIN A3



**EQUIP REDACTOR**  
JULIOL 2023  
ARXIU

**PLÀNOL**  
NUM. 1.7  
FULL 1 de 1



**LEGENDA**  
**XARXA HIDROGRÀFICA**  
Rius  
Torrents, rieres i canals  
(font: ICCG ADA)



Aquesta és una còpia impresa del document electrònic (Ref.: 25250969 UHD8V-I7PD6-KHK8C 7852CC34254C091E698ED9A8B091BB4E52AF5F) generada amb l'aplicació informàtica Firmadoc. El document no requereix signatures. Milijant el codi de verificació per comprovar la validesa de la signatura electrònica dels documents signats en l'adreça web: [https://accede.diba.cat/verificador.jsp?codigo\\_entidad=montmaneu](https://accede.diba.cat/verificador.jsp?codigo_entidad=montmaneu)



TÍTOL DEL PROJECTE  
DUPROCIM DEL MUNICIPI DE MONTMANEU

NOM DEL PLÀNOL  
NUCIS DE POBLACIÓ, NUCLI URBÀ DE MONTMANEU

ESCALA  
1/5.000  
DIN A3




JULIOL  
2023  
ARXIU

PLÀNOL  
NUM. 1.8  
FULL  
1 de 2



**LEGENDA DE NUCIS DE POBLACIÓ, URBANITZACIONS I POLÍGONS INDUSTRIALS**

	CEM - Illes
	Industrial
	Residencial
	Zona verda



Aquesta és una còpia impresa del document electrònic (Ref.: 25250969 UHD8V-I7PD6-KHK8C 78562C34254C091E698ED9A85091E69E2A5F) generada amb l'aplicació informàtica Firmadoc. El document no requereix signatures. Mitjançant el codi de verificació pot comprovar la validesa de la signatura electrònica dels documents signats en l'adreça web: [https://accede.diba.cat/verificador.jsp?codigo\\_entidad=montmaneu](https://accede.diba.cat/verificador.jsp?codigo_entidad=montmaneu)



**TÍTOL DEL PROJECTE**  
DUPROCIM DEL MUNICIPI DE MONTMANEU

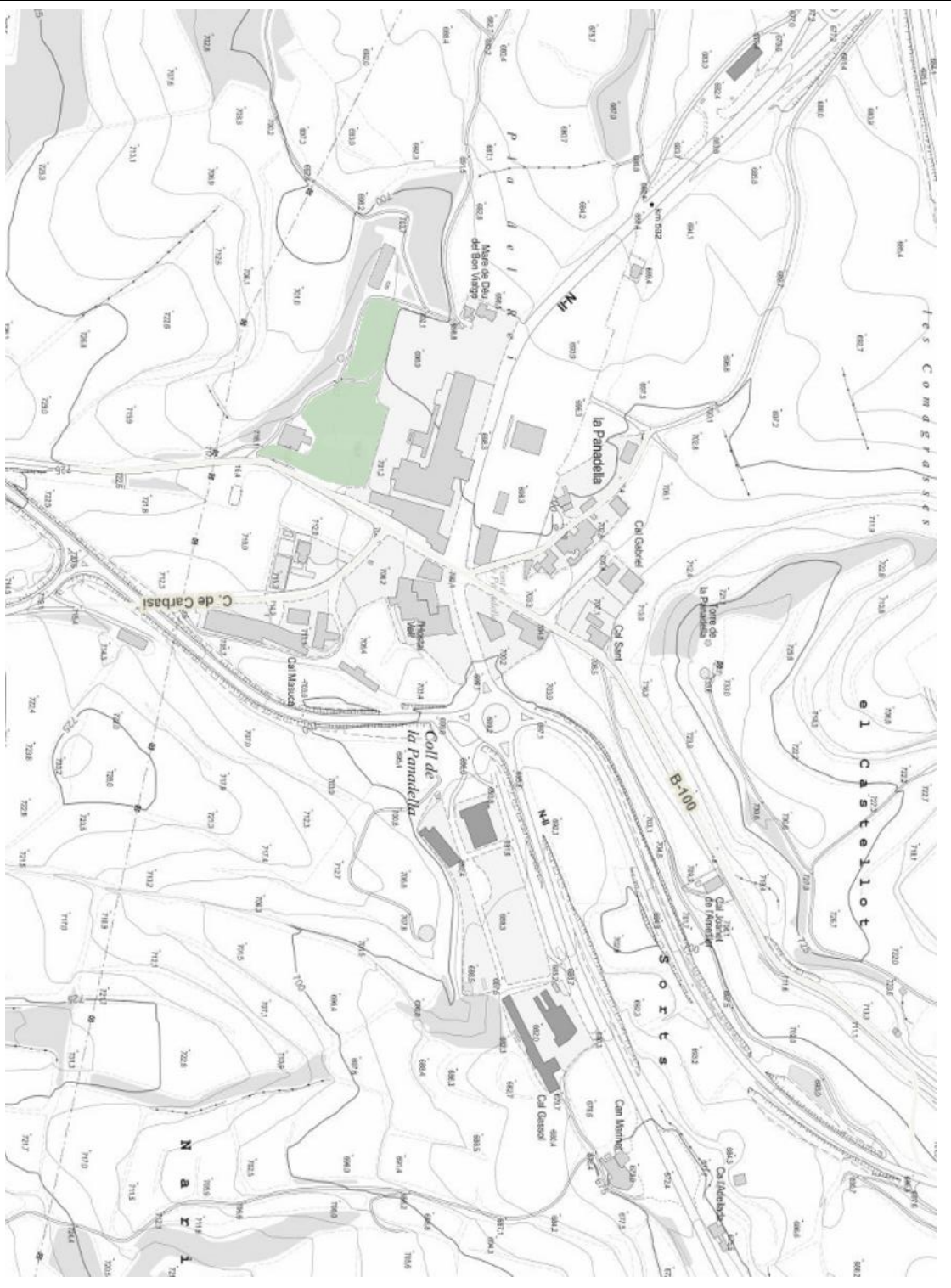
**NOM DEL PLÀNOL**  
NUCIS DE POBLACIÓ. NUCLI DE POBLACIÓ DE LA PANADELLA

**ESCALA**  
1/5.000  
DIN A3




**JULIOL**  
2023  
ARXIU

**PLÀNOL**  
NÚM.: 1.9  
FULL  
2 de 2






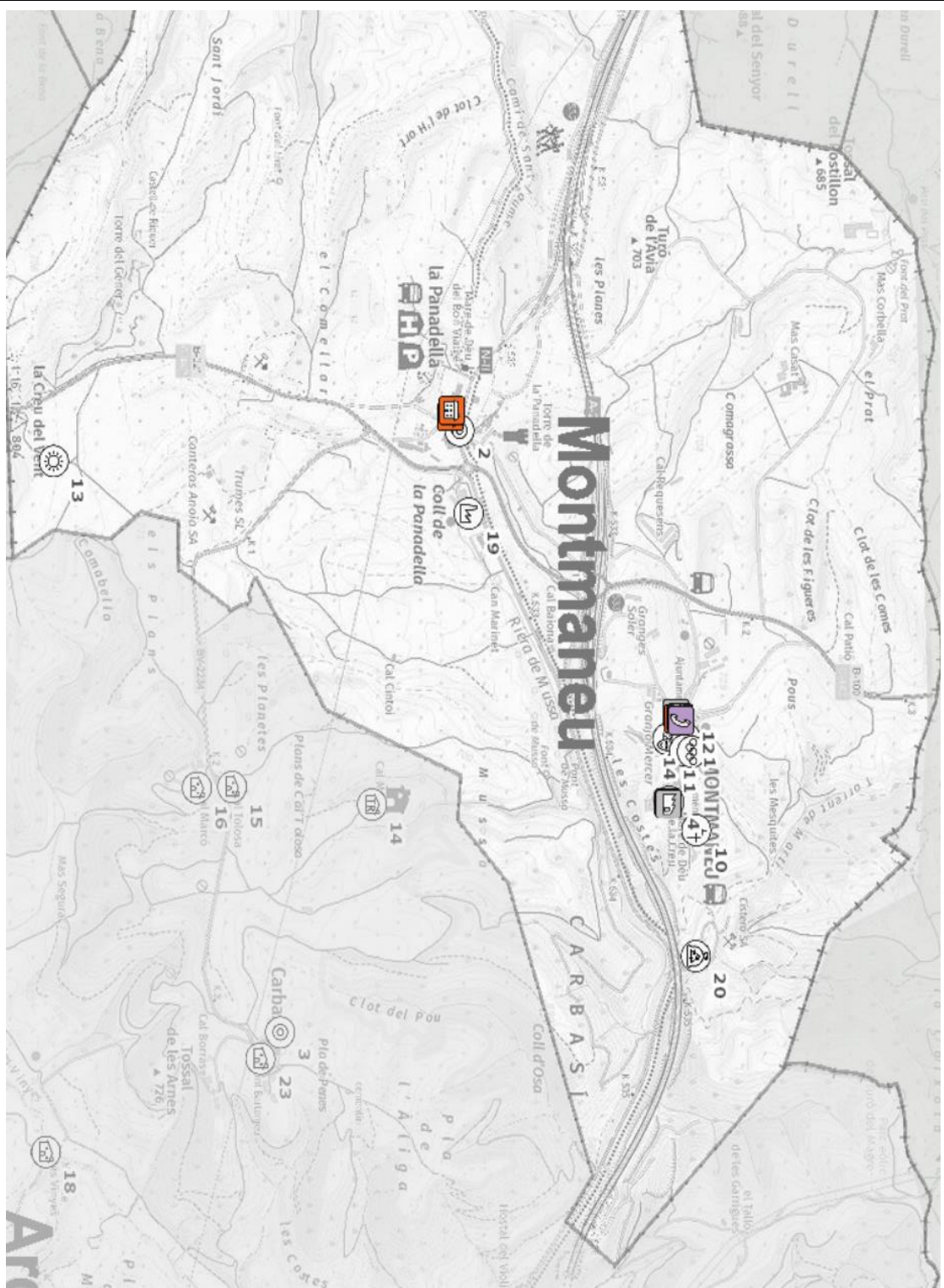
**LEGENDA DE NUCIS DE POBLACIÓ, URBANITZACIONS I POLÍGONS INDUSTRIALS**

- CEM - Illes
- Industrial
- Residencial
- Zona verda




Aquesta és una còpia impresa del document electrònic (Ref.: 25250969 UHD8V-I7PD6-KHK8C 7852C343454C981E698ED29A85081BB4EE52AF5) generada amb l'aplicació informàtica Firmadoc. El document no requereix signatures. Milijantant el codi de verificació pot comprovar la validesa de la signatura electrònica dels documents signats en l'adreça web: [https://acccece.diba.cat/verificador.jsp?codigo\\_entidad=montmaneu](https://acccece.diba.cat/verificador.jsp?codigo_entidad=montmaneu)

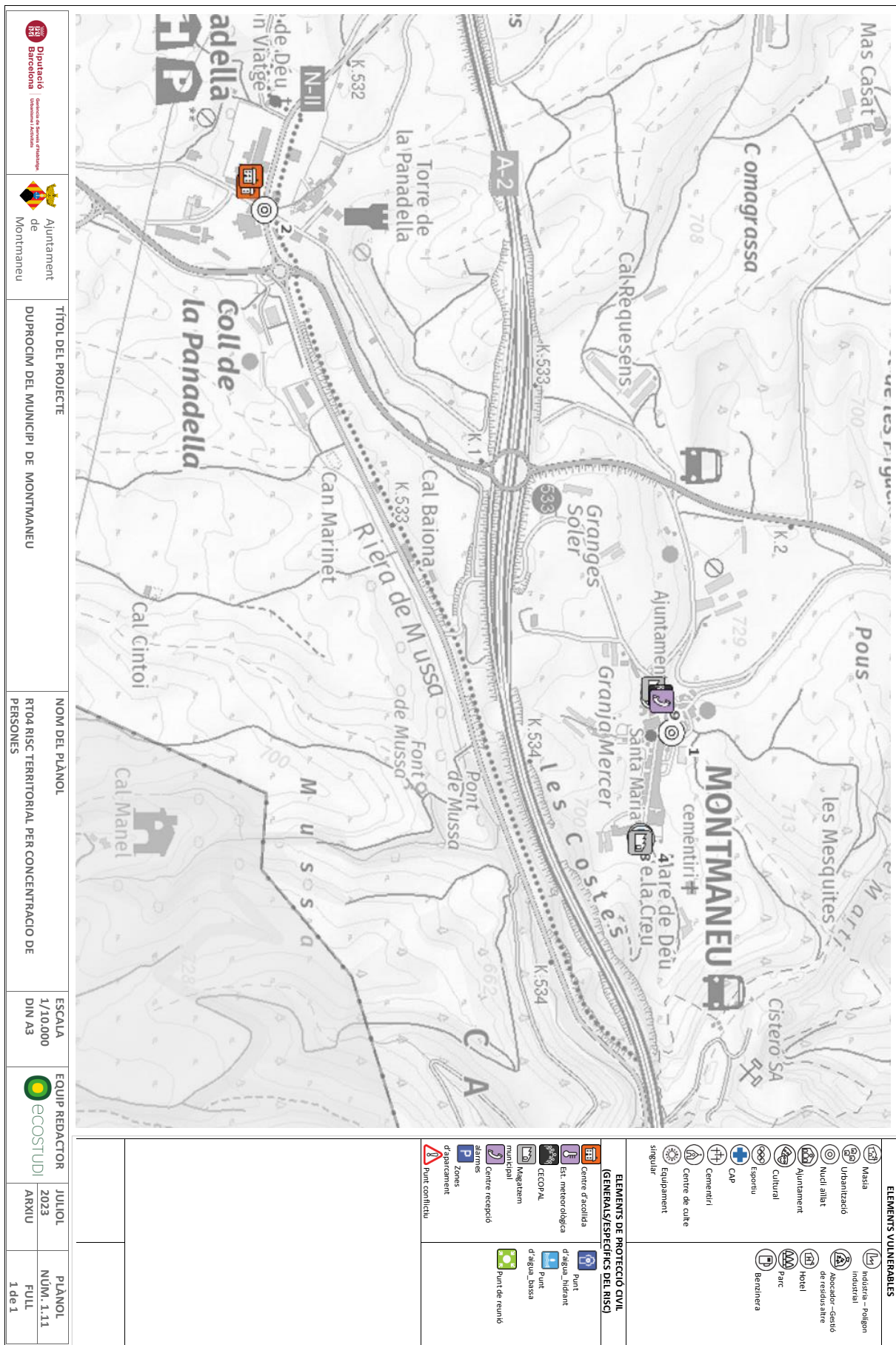
 Diputació de Barcelona <small>Generalitat de Catalunya</small>	 Ajuntament de Montmaneu	<b>TÍTOL DEL PROJECTE</b> DUPROCI M DEL MUNICIPI DE MONTMANEU	
		<b>NOM DEL PLÀNOL</b> RT03_RISC TERRITORIAL ONADES DE CALOR I FRED	
		<b>ESCALA</b> 1/20.000 DIN A3	
		 EQUIP REDACTOR ecOSTUDI	
		JULIOL 2023 ARXIU	PLÀNOL NÚM. 1.10 FULL 1 de 1



<b>ELEMENTS DE PROTECCIO CIVIL (GENERAIS/ESPECIFICS DEL RISC)</b> <ul style="list-style-type: none"> <li> Centre d'acollida</li> <li> Est. meteorològica</li> <li> CEOPRAL</li> <li> Magatzem municipal</li> <li> Centre recepció</li> <li> Zones d'alertament</li> <li> Punt conflictiu</li> <li> Punt d'aigua, font</li> <li> Punt d'aigua, bassa</li> <li> Punt de reunió</li> </ul>	<b>ELEMENTS VULNERABLES</b> <ul style="list-style-type: none"> <li> Masia</li> <li> Urbanització</li> <li> Nucli antic</li> <li> Ajuntament</li> <li> Cultural</li> <li> Esportiu</li> <li> CAP</li> <li> Cementiri</li> <li> Centre de culte</li> <li> Equipament singular</li> <li> Indústria - Poligon industrial</li> <li> Associador - Gestió de residuats</li> <li> Hotel</li> <li> Parc</li> <li> Benèfica</li> </ul>
---	--



Aquesta és una còpia impresa del document electrònic (Ref.: 25250969 UHD8V-I7PD6-KHK8C 7852CC34254C091E698ED29A83091BB4E52AF5) generada amb l'aplicació informàtica Firmadoc. El document no requereix signatures. Mitjançant el codi de verificació pot comprovar la validesa de la signatura electrònica dels documents signats en l'adreça web: [https://accede.diba.cat/verificador.jsp?codigo\\_entidad=montmaneu](https://accede.diba.cat/verificador.jsp?codigo_entidad=montmaneu)



Diputació de Barcelona  
 Ajuntament de Montmaneu

TÍTOL DEL PROJECTE  
DUPROCIAM DEL MUNICIPI DE MONTMANEU

NOM DEL PLÀNOL  
RT04 RISC TERRITORIAL PER CONCENTRACIÓ DE PERSONES


ESCALA  
1/10.000  
DIN A3

EQUIP REDACTOR  
 ecostudi

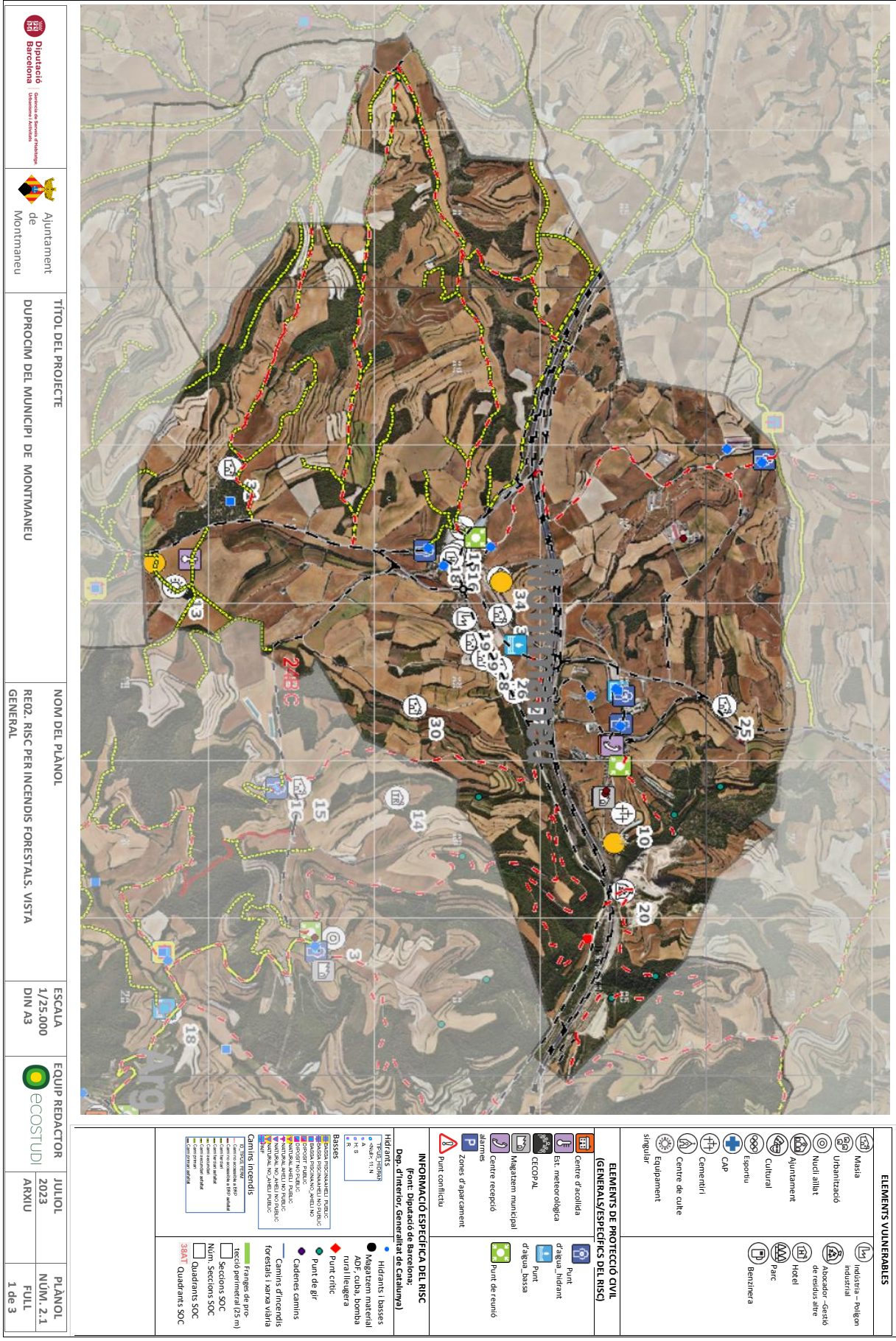
JULIOL 2023  
ARXIU

PLÀNOL NÚM. 1.11  
FULL 1 de 1

ELEMENTS DE PROTECCIÓ CIVIL (GENERAIS/ESPECÍFICS DEL RISC)	
<ul style="list-style-type: none"> <li>Centre d'escuela</li> <li>Est. meteorològica</li> <li>CECOPAL</li> <li>Magatzem municipal</li> <li>Centre recepció</li> <li>Zones d'aparcament</li> <li>Punt conflictiu</li> </ul>	<ul style="list-style-type: none"> <li>Punt d'ajuda, suport</li> <li>Punt d'ajuda, xassa</li> <li>Punt de reunió</li> </ul>
ELEMENTS VULNERABLES	
<ul style="list-style-type: none"> <li>Masia</li> <li>Urbanització</li> <li>Nucli allotjats</li> <li>Ajuntament</li> <li>Cultural</li> <li>Esportiu</li> <li>CAP</li> <li>Cementiri</li> <li>Centre de culte</li> <li>Equipament singular</li> </ul>	<ul style="list-style-type: none"> <li>Indústria - Polígon industrial</li> <li>Associador - Gestió de residuats</li> <li>Hotel</li> <li>Parc</li> <li>Benimera</li> </ul>



Aquesta és una còpia impresa del document electrònic (Ref.: 25250969 UHD8V-I7PD6-KHK8C 7852CC3454C981E698ED9AB83081BB4E527A5F) generada amb l'aplicació informàtica Firmadoc. El document no requereix signatures. Milijantant el codi de verificació pot comprovar la validesa de la signatura electrònica dels documents signats en l'adreça web: <https://accce.eiba.cat/verificador.jsp?codigo=montmaneu>




	<b>TÍTOL DEL PROJECTE</b>	<b>NOM DEL PLÀNOL</b>	<b>ESCALA</b>	<b>EQUIP REDACTOR</b>
	DUPROCIIM DEL MUNICIPI DE MONTMANEU	RED. RISC PER INCENDIS FORESTALS. VISTA GENERAL	1/25.000 DIN A3	ecostudi
				JULIOL 2023
				ARXIU
				PLÀNOL NÚM. 2.1
				FULL 1 de 3



ELEMENTS VULNERABLES	
	Masia industrial - peligon industrial
	Abocador - desatò de residu silre
	Hotel
	Parc
	Benifera
	Nucli allotj
	Ajuntament
	Cultural
	Esportiu
	CAP
	Cementiri
	Centre de culte
	Equipament singular
	Centre d'acollida
	Est. meteorologica
	CEOPAL
	Magatzem municipal
	Centre recepció alumes
	Zones d'aparcamet
	Punx conflictu
	Punx d'aigua hidrant
	Punx d'aigua bassa
	Punx de ventu

INFORMACIÓ ESPECÍFICA DEL RISC	
	Font diposada de barrocem.
	Dag. d'interencio, sentenciam de excludimya
	Hidrant
	Hidrant i basses
	Magatzem material ADF, cuba, bomba nura lilegura
	Punx critic
	Punx de fir
	Cademes comins
	Camins d'interencio forestals i xarxa viaria
	Franque de ero.
	Seccions SOC
	Num. seccions SOC
	Quaderns SOC
	360AT
	Quaderns SOC

Caminis incendis	
	Caminis incendis
	Camins d'interencio forestals i xarxa viaria
	Franque de ero.
	Seccions SOC
	Num. seccions SOC
	Quaderns SOC
	360AT
	Quaderns SOC



Aquesta és una còpia impresa del document electrònic (Ref.: 25250969 UHD8V-I7PD6-KHK8C 7852CC34954C091E698ED9AB83091BB4EE52A5F) generada amb l'aplicació informàtica Firmadoc. El document no requereix signatures. Mitjançant el codi de verificació pot comprovar la validesa de la signatura electrònica dels documents signats en l'adreça web: [https://accede.diba.cat/verificador.jsp?codigo\\_montmaneu](https://accede.diba.cat/verificador.jsp?codigo_montmaneu)

**TÍTOL DEL PROJECTE**  
DUPROCIUM DEL MUNICIPI DE MONTMANEU



**NOM DEL PLÀNOL**  
RED. RISC PER INCENDIS FORESTALS. SECTOR NORD-EST


**ESCALA**  
1/15.000  
DIN A3

**EQUIP REDACTOR**  
ecostudi

**JULIOL 2023**  
ARXIU

**PLÀNOL NÚM. 2.2**  
FULL 2 de 3



**INFORMACIÓ ESPECÍFICA DEL RISC**  
Punt d'operació de base, Dep. d'incendis forestals (de Catalunya)

**Identificadors:**  

- Hidrants 1
- Bases
- Material
- Bomba ADF, cuba, rural lleugera
- Punt crític
- Punt de gir
- Cadenes

**Camins incendis:**  

- Camins d'incendis forestals i xarxa viària
- Camins
- Camins de franges de protecció forestal
- Camins de franges de protecció forestal i xarxa viària

**Camins incendis:**  

- Camins d'incendis forestals i xarxa viària
- Camins
- Camins de franges de protecció forestal
- Camins de franges de protecció forestal i xarxa viària

**Quadrants SOC:**  


- Seccions SOC
- Num. Seccions SOC
- Quadrants SOC

**ELEMENTS DE PROTECCIÓ CIVIL (GENERALS/ESPECÍFICS DEL RISC)**

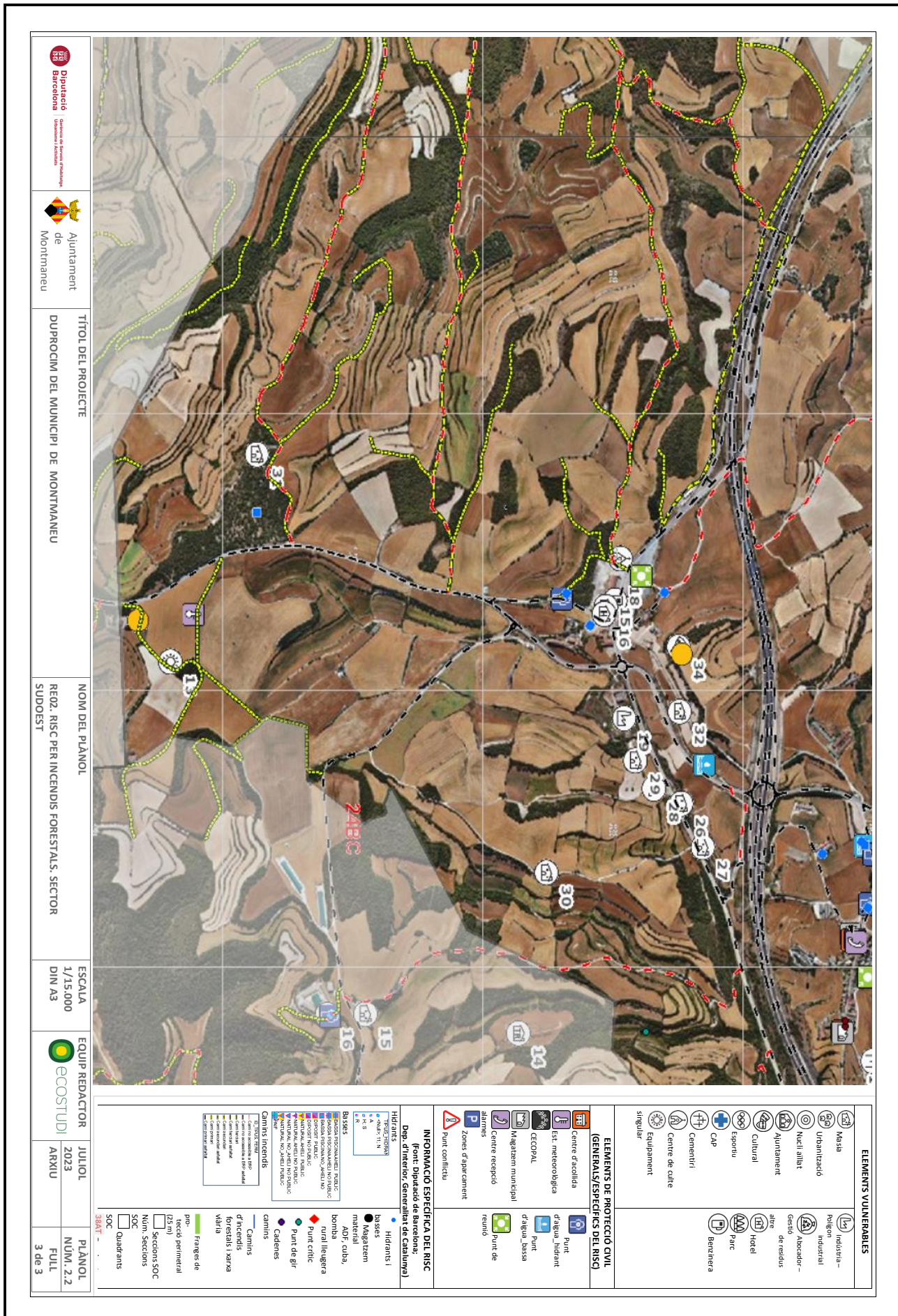
- Punt d'acollida
- Est. meteorològica
- CECOPA
- Magatzem municipal
- Centre recepció
- Aliments
- Zones d'aparcarment
- Punt conflicte
- Punt d'aigua hidrant
- Punt d'aigua bassa
- Magatzem municipal
- Punt de reunió

**ELEMENTS VULNERABLES**

- Masia
- Urbanització
- Nucli aïllat
- Ajuntament
- Cultural
- Esportiu
- CAP
- Cementiri
- Centre de culte
- Equipament singular
- Indústria - polígon
- Industrial
- Abecador - gestió de residus
- Aire
- Hotel
- Parc
- Benzinera



Aquesta és una còpia impresa del document electrònic (Ref.: 25250969 UHD8V-I7PD6-KHK8C 7852CC34254C091E698ED9AB83091BB4EE57A5F) generada amb l'aplicació informàtica Firmadoc. El document no requereix signatures. Milijantant el codi de verificació pot comprovar la validesa de la signatura electrònica dels documents signats en l'adreça web: [https://acccece.diba.cat/verificador.jsp?codigo\\_entidad=montmaneu](https://acccece.diba.cat/verificador.jsp?codigo_entidad=montmaneu)



**Direcció**  
Barcelona  
Gabinet de Planificació i Seguiment

**Ajuntament**  
de Montmaneu

**TÍTOL DEL PROJECTE**  
DUPROCIAM DEL MUNICIPI DE MONTMANEU

**NOM DEL PLÀNOL**  
REDAZ. RISC PER INCENDIS FORESTALS. SECTOR SUDEST

**ESCALA**  
1/15.000  
DIN A3

**EQUIP REDACTOR**  
ecostudi

**JULIOL**  
2023  
ARXIU

**PLÀNOL**  
NUM. 2.2  
FULL  
3 de 3

**INFORMACIÓ ESPECÍFICA DEL RISC**  
Punt d'operació de barcelone, Dep. d'Inferior, Generalitat de Catalunya)

**Hidrografia**  
Riu de Montmaneu  
Canals i torrents

**Bassos**  
Bassos per a regadiu  
Bassos per a abeurament  
Bassos per a usos múltiples  
Bassos per a usos específics  
Bassos per a usos no específics  
Bassos per a usos no específics  
Bassos per a usos no específics

**Canals i torrents**  
Canals  
Torrents  
Canals i torrents forestals i xarxa viària

**Camins**  
Camins  
Camins forestals i xarxa viària

**Franges de protecció**  
Franges de protecció forestal  
Franges de protecció agrícola

**Quadrants SOC**  
Quadrants SOC


**ELEMENTS DE PROTECCIÓ CIVIL (GENERALS/ESPECÍFICS DEL RISC)**

- Centre d'acollida
- Est. meteorològica
- CEGOPA
- Magatzem municipal
- Centre recepció
- Zones d'aparcarment
- Punt conflicte
- Punt d'aigua hidrant
- Punt d'aigua bassa
- Punt de reunió

**ELEMENTS VULNERABLES**

- Massia
- Urbanització
- Nucli aïllat
- Ajuntament
- Cultural
- Esgorru
- CAP
- Centre de culte
- Equipament
- Indústria- polígon
- Indústria
- Abecador - gestió de residus
- Hotel
- Parc
- benzineria

DOCUMENT MEMORIA (TD99-005): MEM_Document Únic de Protecció Civil de Montmaneu (Pública)_signat_28072023	IDENTIFICADORS	ESTAT <b>NO REQUEREIX SIGNATURES</b>
ALTRES DADES Codi per a validació: <b>UHD8V-I7PD6-KHK8C</b> Data d'emissió: <b>28 de Febrer de 2024 a les 10:52:47</b> Pàgina 76 de 94	SIGNATURES	



Aquesta és una còpia impresa del document electrònic (Ref.: 25250969 UHD8V-I7PD6-KHK8C 7852CC32454C981E698ED9A85091BB4EE527AF5) generada amb l'aplicació informàtica Firmadoc. El document no requereix signatures. Milijantant el codi de verificació pot comprovar la validesa de la signatura electrònica dels documents signats en l'adreça web: [https://accede.diba.cat/verificador.jsp?codigo\\_entidad=montmaneu](https://accede.diba.cat/verificador.jsp?codigo_entidad=montmaneu)

		<b>TÍTOL DEL PROJECTE</b> DUPROCIM DEL MUNICIPI DE MONTMANEU	<b>NOM DEL PLÀNOL</b> REOS - RISC EN NEVADES (NEUCAT)	<b>ESCALA</b> 1/25.000 DIN A3	<b>EQUIP REDACTOR</b> 			
<table border="1"> <tr> <td data-bbox="327 1803 582 2083"> <b>ELEMENTS DE PROTECCIO CIVIL (GENERAIS/ESPECIFICS DEL RISC)</b>  <ul style="list-style-type: none"> <li>Centre d'escola</li> <li>Est. meteorològica</li> <li>CECOPAL</li> <li>Magatzem municipal</li> <li>Centre recepció</li> <li>Zones d'atenció</li> <li>Punt conflicte</li> </ul> </td> <td data-bbox="582 1803 758 2083"> <b>INFORMACIO ESPECIFICA DEL RISC (sent. Mapa de Protecció Civil de Catalunya)</b>  <ul style="list-style-type: none"> <li>Subestacions elèctriques</li> <li>Estacions de gas/ instal·lacions de gas</li> <li>Vies prioritaries</li> </ul> </td> <td data-bbox="758 1803 1029 2083"> <b>ELEMENTS VULNERABLES</b>  <ul style="list-style-type: none"> <li>Masia</li> <li>Urbanització</li> <li>Nucli urbà</li> <li>Ajuntament</li> <li>Cultural</li> <li>Esportiu</li> <li>CAP</li> <li>Cementiri</li> <li>Centre de culte</li> <li>Equipament singular</li> <li>Indústria - Polígon industrial</li> <li>Associador - Gestió de residuària</li> <li>Hotel</li> <li>Parc</li> <li>Benimera</li> </ul> </td> </tr> </table>						<b>ELEMENTS DE PROTECCIO CIVIL (GENERAIS/ESPECIFICS DEL RISC)</b> <ul style="list-style-type: none"> <li>Centre d'escola</li> <li>Est. meteorològica</li> <li>CECOPAL</li> <li>Magatzem municipal</li> <li>Centre recepció</li> <li>Zones d'atenció</li> <li>Punt conflicte</li> </ul>	<b>INFORMACIO ESPECIFICA DEL RISC (sent. Mapa de Protecció Civil de Catalunya)</b> <ul style="list-style-type: none"> <li>Subestacions elèctriques</li> <li>Estacions de gas/ instal·lacions de gas</li> <li>Vies prioritaries</li> </ul>	<b>ELEMENTS VULNERABLES</b> <ul style="list-style-type: none"> <li>Masia</li> <li>Urbanització</li> <li>Nucli urbà</li> <li>Ajuntament</li> <li>Cultural</li> <li>Esportiu</li> <li>CAP</li> <li>Cementiri</li> <li>Centre de culte</li> <li>Equipament singular</li> <li>Indústria - Polígon industrial</li> <li>Associador - Gestió de residuària</li> <li>Hotel</li> <li>Parc</li> <li>Benimera</li> </ul>
<b>ELEMENTS DE PROTECCIO CIVIL (GENERAIS/ESPECIFICS DEL RISC)</b> <ul style="list-style-type: none"> <li>Centre d'escola</li> <li>Est. meteorològica</li> <li>CECOPAL</li> <li>Magatzem municipal</li> <li>Centre recepció</li> <li>Zones d'atenció</li> <li>Punt conflicte</li> </ul>	<b>INFORMACIO ESPECIFICA DEL RISC (sent. Mapa de Protecció Civil de Catalunya)</b> <ul style="list-style-type: none"> <li>Subestacions elèctriques</li> <li>Estacions de gas/ instal·lacions de gas</li> <li>Vies prioritaries</li> </ul>	<b>ELEMENTS VULNERABLES</b> <ul style="list-style-type: none"> <li>Masia</li> <li>Urbanització</li> <li>Nucli urbà</li> <li>Ajuntament</li> <li>Cultural</li> <li>Esportiu</li> <li>CAP</li> <li>Cementiri</li> <li>Centre de culte</li> <li>Equipament singular</li> <li>Indústria - Polígon industrial</li> <li>Associador - Gestió de residuària</li> <li>Hotel</li> <li>Parc</li> <li>Benimera</li> </ul>						
<b>JULIOL 2023</b> ARXIU	<b>PLÀNOL NÚM.: 3.1</b> FULL 1 de 2							





Aquesta és una còpia impresa del document electrònic (Ref.: 25250969 UHD8V-I7PD6-KHK8C 7852C3C32454C091E698ED29A8B3091E69E27A5F) generada amb l'aplicació informàtica Firmadoc. El document no requereix signatures. Mitjançant el codi de verificació pot comprovar la validesa de la signatura electrònica dels documents signats en l'adreça web: [https://accede.diba.cat/verificador.jsp?codigo\\_entidad=montmaneu](https://accede.diba.cat/verificador.jsp?codigo_entidad=montmaneu)



TÍTOL DEL PROJECTE

DUPROCIAM DEL MUNICIPI DE MONTMANEU

NOM DEL PLÀNOL

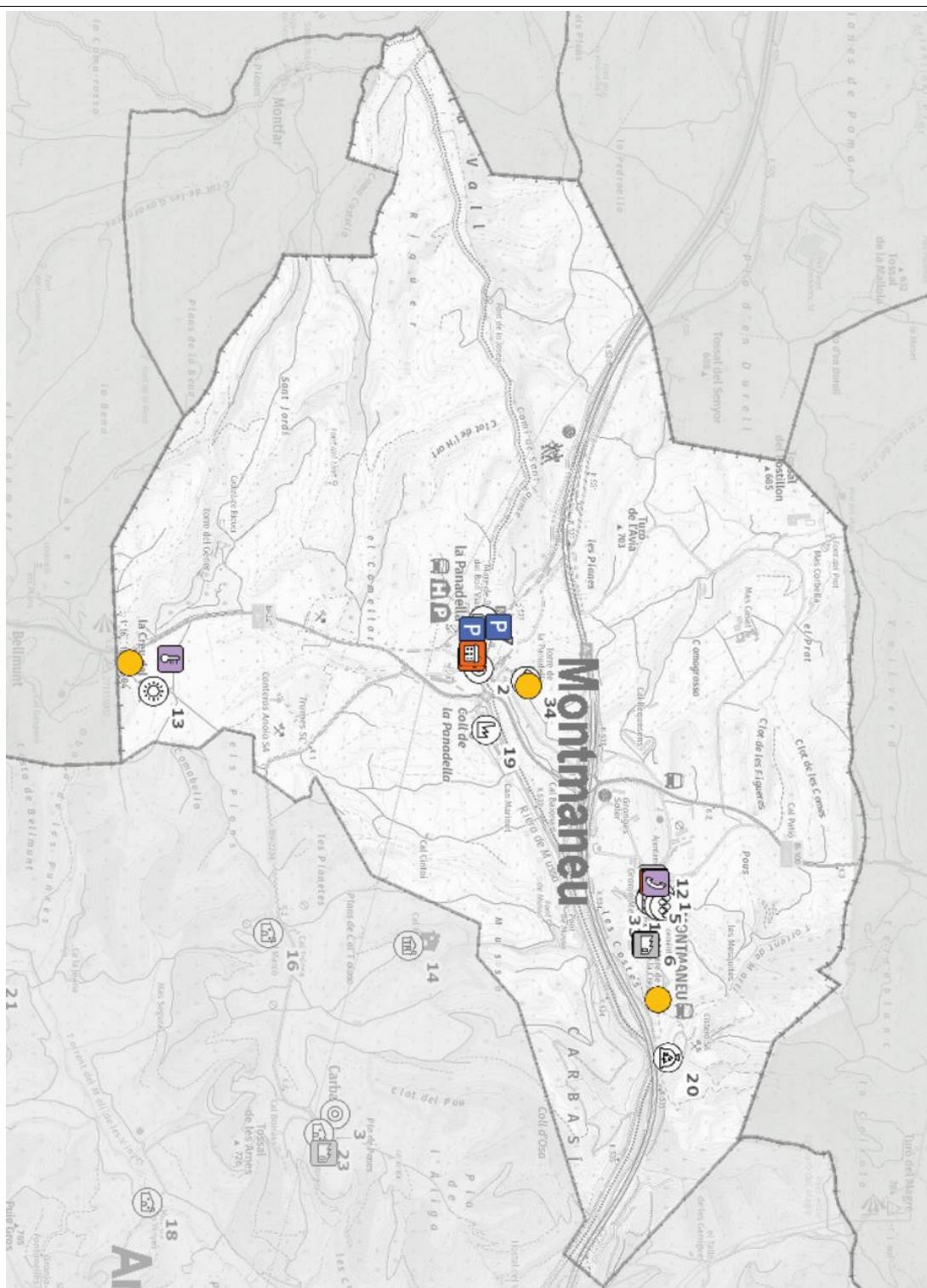
RELL. RISC PER VENTADES. VISTA GENERAL

ESCALA  
1/15.000  
DIN A3


EQUIP REDACTOR  
ecostudi

JULIOL  
2023  
ARXIU

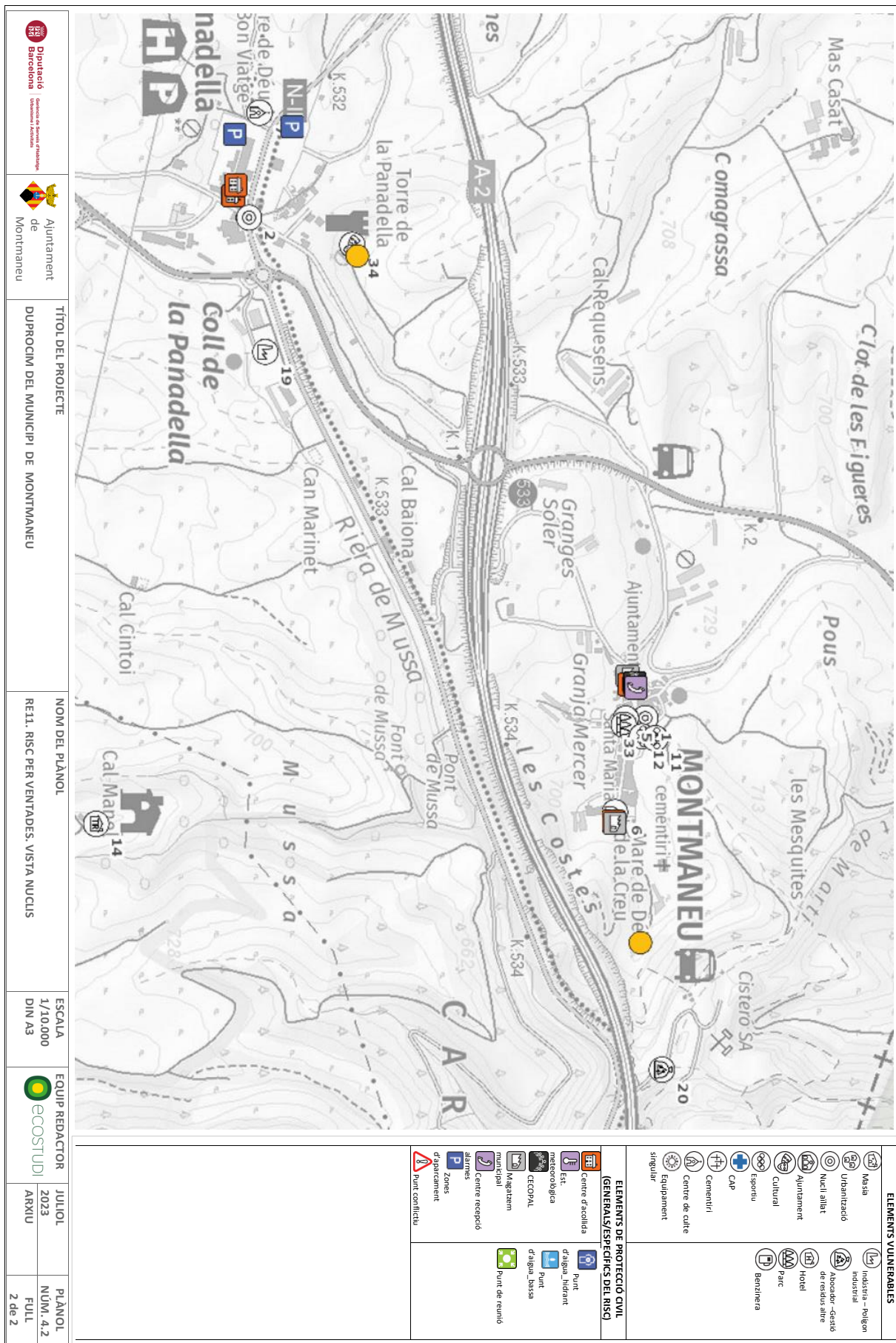
PLÀNOL  
NUM.: 4.1  
FULL  
1 de 2



ELEMENS VULNERABLES	
<ul style="list-style-type: none"> <li>Masia</li> <li>Urbanització</li> <li>Nucli allotjant</li> <li>Ajuntament</li> <li>Cultural</li> <li>Esportiu</li> <li>CAP</li> <li>Cementiri</li> <li>Centre de culte</li> <li>Equipament singular</li> </ul>	<ul style="list-style-type: none"> <li>Indústria - Polígon Industrial</li> <li>Associador - Gestió de residuats</li> <li>Hotel</li> <li>Parc</li> <li>Benimera</li> </ul>
ELEMENS DE PROTECCIO CIVIL (GENERALS/ESPECIFICS DEL RISC)	
<ul style="list-style-type: none"> <li>Centre d'escola</li> <li>Est. meteorològica</li> <li>CECOPAL</li> <li>Magatzem municipal</li> <li>Centre recepció</li> <li>albergs</li> <li>Zones d'aparcament</li> <li>Punt conflictiu</li> </ul>	<ul style="list-style-type: none"> <li>Punt d'aigua, d'indant</li> <li>Punt d'aigua, d'assa</li> <li>Punt de reunió</li> </ul>



Aquesta és una còpia impresa del document electrònic (Ref.: 25250969 UHD8V-I7PD6-KHK8C 7852CC342542C981E698ED9A8B3080B84E6527AF5) generada amb l'aplicació informàtica Firmadoc. El document no requereix signatures. Mitjançant el codi de verificació pot comprovar la validesa de la signatura electrònica dels documents signats en l'adreça web: [https://acccece.diba.cat/verificador.jsp?codigo\\_entidad=montmaneu](https://acccece.diba.cat/verificador.jsp?codigo_entidad=montmaneu)



TÍTOL DEL PROJECTE  
DUPROCIUM DEL MUNICIPI DE MONTMANEU


NOM DEL PLÀNOL  
RELL. RISC PER VENTADES. VISTA NUCLIS


ESCALA  
1/10.000  
DIN A3

EQUIP REDACTOR  
ecostudi

JULIOL 2023	PLÀNOL NUM. 4.2
ARXIU	FULL 2 de 2

DOCUMENT MEMORIA (TD99-005): MEM, Document Únic de Protecció Civil de Montmaneu (Pública), signat_28072023	IDENTIFICADORS
ALTRES DADES Codi per a validació: <b>UHD8V-I7PD6-KHK8C</b> Data d'emissió: <b>28 de Febrer de 2024 a les 10:52:47</b> Pàgina <b>80</b> de <b>94</b>	SIGNATURES  ESTAT <b>NO REQUEREIX SIGNATURES</b>




	MONTMANEU <b>DOCUMENT ÚNIC DE PROTECCIÓ CIVIL MUNICIPAL (DUPROCIM)</b>	Data: Juliol 2023 Revisió: 1
---	---	---------------------------------

## Annexos

---

Aquesta és una còpia impresa del document electrònic (Ref.: 25259069 UHD8V-I7PD6-KHK8C-7852CC34254C091E698ED9AB83091BB4EE57A5F) generada amb l'aplicació informàtica Firmadoc. El document no requereix signatures. Mijjant el codi de verificació pot comprovar la validesa de la signatura electrònica dels documents signats en l'adreça web: <https://accce.diba.cat/verificador.jsp?codigo=montmaneu>




Aquesta és una còpia impresa del document electrònic (Ref.: 25250969 UHD8V-I7PD6-KHK8C-7852CC3-4254C091E698ED29AB93091BB4EE57AF5) generada amb l'aplicació informàtica Firmadoc. El document no requereix signatures. Mitjançant el codi de verificació pot comprovar la validesa de la signatura electrònica dels documents signats en l'adreça web: [https://accede.diba.cat/verificador.jsp?codigo\\_entidad=montmaneu](https://accede.diba.cat/verificador.jsp?codigo_entidad=montmaneu)

	MONTMANEU <b>DOCUMENT ÚNIC DE PROTECCIÓ CIVIL MUNICIPAL</b> (DUPROCIM)	Data: Juliol 2023 Revisió: 1
--	--	---------------------------------

## Annex I. Criteris d'activació dels plans de protecció civil de la Generalitat

RISC	SITUACIÓ	FASE D'ACTIVACIÓ
<b>RE02. Emergències per incendis forestals</b>	<p>Valoració conjunta dels indicadors següents:</p> <ul style="list-style-type: none"> <li>-El mapa dinàmic de perill d'incendis forestals.</li> <li>-El Pla Alfa (nivell 2).</li> <li>-El SISCOM (nivell 1) o simultaneïtat d'incendis de nivell inferior.</li> <li>-Altres indicadors que facin preveure un augment del nivell de vulnerabilitat i, per tant, de risc.</li> <li>-En incendis en què la situació es pugui solucionar amb els mitjans habituals de gestió d'emergències i l'afectació a la població sigui nul·la o reduïda.</li> <li>-A criteri de la Direcció del Pla, quan es produeixin situacions potencialment greus de GIF.</li> </ul>	<b>PREALERTA</b>
	<p>Valoració conjunta dels indicadors següents:</p> <ul style="list-style-type: none"> <li>-El mapa dinàmic de perill d'incendis forestals.</li> <li>-El Pla Alfa (nivell 3).</li> <li>-El SISCOM (nivell 2) o simultaneïtat d'incendis de nivell inferior.</li> <li>-Altres indicadors que facin preveure un augment del nivell de vulnerabilitat i, per tant, de risc.</li> <li>-En incendis que, sense implicar risc per a les persones alienes a l'extinció i per als béns que no siguin de naturalesa forestal, es preveu que tinguin una duració prou important com perquè sigui necessària l'activació d'un dispositiu preventiu especial.</li> <li>-En incendis que impliquin un cert perill per a les persones i sigui apropiat ordenar-ne el confinament o l'evacuació.</li> <li>-En incendis importants ja controlats on es fa necessari un control de la zona afectada als efectes d'evitar que es produeixi una reactivació.</li> <li>-Altres supòsits, a criteri del Director o Directora del Pla, que justifiquin l'activació d'un dispositiu preventiu especial.</li> </ul>	<b>ALERTA</b>
	<p>En base als criteris següents:</p> <ul style="list-style-type: none"> <li>-Grau d'afectació a la població i actuacions sobre la mateixa (informació, evacuació, d'urbanitzacions, barris perifèrics, barris de nuclis urbans, etc.).</li> </ul>	<b>EMERGÈNCIA 1</b>


DOCUMENT MEMORIA (TD99-005): MEM_Document Únic de Protecció Civil de Montmaneu (Pública)_signat_28072023	IDENTIFICADORS	
ALTRES DADES Codi per a validació: <b>UHD8V-I7PD6-KHK8C</b> Data d'emissió: 28 de Febrer de 2024 a les 10:52:47 Pàgina 82 de 94	SIGNATURES	ESTAT <b>NO REQUEREIX SIGNATURES</b>



Aquesta és una còpia impresa del document electrònic (Ref.: 25259969 UHD8V-I7PD6-KHK8C-7852CC34254C091E698ED9AB83091BB4EE57A5F) generada amb l'aplicació informàtica Firmadoc. El document no requereix signatures. Mitjançant el codi de verificació pot comprovar la validesa de la signatura electrònica dels documents signats en l'adreça web: [https://accce.e.diba.cat/verificador.jsp?codigo\\_entidad=montmaneu](https://accce.e.diba.cat/verificador.jsp?codigo_entidad=montmaneu)

	MONTMANEU <b>DOCUMENT ÚNIC DE PROTECCIÓ CIVIL MUNICIPAL (DUPROCI M)</b>	Data: Juliol 2023 Revisió: 1
--	--	---------------------------------

RISC	SITUACIÓ	FASE D'ACTIVACIÓ
	<ul style="list-style-type: none"> <li>-Extensió (nombre de municipis afectats, nombre d'hectàrees afectades depenent del tipus de terreny, etc.) (per exemple &gt;500 ha).</li> <li>-Mitjans necessaris.</li> <li>-Altres supòsits, a criteri de la Direcció del Pla, que justifiquin l'activació d'un dispositiu preventiu especial.</li> </ul>	
	-Quan es produeixi un GIF o conjunt d'incendis simultanis els efectes dels quals afectin una extensió important del territori. Aquesta circumstància s'avalua a partir dels criteris anteriorment esmentats (per exemple, que posi en perill greu nuclis importants de població, duració superior a 48 hores, requeriment de mitjans externs a Catalunya, etc.)	<b>EMERGÈNCIA 2</b>




Aquesta és una còpia impresa del document electrònic (Ref.: 25250969 UHD8V-I7PD6-KHK8C-7852CC34254C091E698ED29AB93091BB4EE57AF5) generada amb l'aplicació informàtica Firmadoc. El document no requereix signatures. Milijantant el codi de verificació per comprovar la validesa de la signatura electrònica dels documents signats en l'adreça web: <https://acccele.diba.cat/verificador.jsp?codigo=montmaneu>

	<b>MONTMANEU</b> <b>DOCUMENT ÚNIC DE PROTECCIÓ CIVIL MUNICIPAL</b> <b>(DUPROCI M)</b>	Data: Juliol 2023 Revisió: 1
--	---	---------------------------------

RISC	SITUACIÓ	FASE D'ACTIVACIÓ
<b>RE05. Emergències per nevades</b>	<p>Una o més comarques es trobin en situació de risc moderat per nevades com a conseqüència de l'emissió d'un avis de perill meteorològic SMP per neu per part del Servei Meteorològic de Catalunya, és a dir:</p> <ul style="list-style-type: none"> <li>-Previsió de nevades amb un SMP grau 1 per neu en comarques amb vulnerabilitat alta, molt alta o extrema.</li> <li>-Previsió de nevades amb un SMP grau 2 per neu en comarques amb vulnerabilitat baixa, moderada, alta o molt alta.</li> <li>-Previsió de nevades amb un SMP grau 3 per neu en comarques amb vulnerabilitat baixa.</li> </ul> <p>La Direcció del Pla, en funció de la mobilitat prevista, estimi la necessitat de fer una major difusió del risc de nevades en aquelles comarques que es trobin en situació de risc baix.</p>	<b>PREALERTA</b>
	<p>Una o més comarques es trobin en situació de risc alt per nevades com a conseqüència de l'emissió d'un avis de perill meteorològic SMP per neu per part del Servei Meteorològic de Catalunya, és a dir:</p> <ul style="list-style-type: none"> <li>-Previsió de nevades amb un SMP grau 2 per neu en comarques amb vulnerabilitat extrema.</li> <li>-Previsió de nevades amb un SMP grau 3 per neu a qualsevol comarca excepte les vulnerabilitat baixa.</li> <li>-Previsió de nevades amb un SMP grau 4 per neu a qualsevol comarca.</li> <li>-Previsió de nevades amb un SMP grau 5 per neu en comarques amb vulnerabilitat molt alta, alta, moderada o baixa.</li> <li>-Previsió de nevades amb un SMP grau 6 per neu en comarques de vulnerabilitat moderada o baixa.</li> </ul> <p>Quan, com a conseqüència de la neu, es comencin a produir afectacions puntuals i/o lleus sobre la xarxa viària i/o ferroviària, algun dels serveis bàsics o a la població.</p>	<b>ALERTA</b>
	<p>Com a conseqüència de la neu, es comencin a produir afectacions importants a la xarxa viària i/o ferroviària, algun dels serveis bàsics o a la població en un àmbit territorial reduït o extens.</p> <p>En aquelles situacions en què una o més comarques es trobin en situació de risc extrem per nevades com a conseqüència de l'emissió d'un avis de perill meteorològic SMP graus 5 i 6 per neu</p>	<b>EMERGÈNCIA</b>

DOCUMENT MEMORIA (TD99-005): MEM_Document Únic de Protecció Civil de Montmaneu (Pública)_signat_28072023	IDENTIFICADORS	
ALTRES DADES Codi per a validació: <b>UHD8V-I7PD6-KHK8C</b> Data d'emissió: <b>28 de Febrer de 2024 a les 10:52:47</b> Pàgina <b>84 de 94</b>	SIGNATURES	ESTAT <b>NO REQUEREIX SIGNATURES</b>




Aquesta és una còpia impresa del document electrònic (Ref.: 25259969 UHD8V-I7PD6-KHK8C-785E2CC3-4254C991E698ED29AB83091BB4EE57A5F) generada amb l'aplicació informàtica Firmadoc. El document no requereix signatures. Mitjançant el codi de verificació pot comprovar la validesa de la signatura electrònica dels documents signats en l'adreça web: [https://accce.eiba.cat/verificador.jsp?codigo\\_montmaneu](https://accce.eiba.cat/verificador.jsp?codigo_montmaneu)

	<b>MONTMANEU</b> <b>DOCUMENT ÚNIC DE PROTECCIÓ CIVIL MUNICIPAL</b> <b>(DUPROCIM)</b>	Data: Juliol 2023 Revisió: 1
--	--	---------------------------------

RISC	SITUACIÓ	FASE D'ACTIVACIÓ
	<p>per part del Servei Meteorològic de Catalunya, la Direcció del Pla valorarà en cada cas la necessitat d'activar el Pla NEUCAT en ALERTA o en EMERGÈNCIA.</p> <p>Les activacions en emergència es corresponen amb situacions en les que en una zona, comarca o comarques:</p> <ul style="list-style-type: none"> <li>-Es decideixi tallar el trànsit a un nombre considerable de vies per facilitar les tasques de neteja.</li> <li>-Es comenci a produir el bloqueig de vehicles i/o persones de manera descontrolada.</li> <li>-Es tingui constància que comencen a quedar aïllats nuclis de població com a conseqüència dels talls a les vies de comunicació.</li> <li>-S'interrompi el funcionament de diferents mitjans de transport com RENFE, FGC, autobusos de línia, transport escolar, etc...</li> <li>-Es produeixin talls de subministrament generalitzats i/o de llarga durada d'algun dels serveis bàsics. Especial atenció amb els talls de subministrament elèctric i amb possibles fallades en les telecomunicacions.</li> </ul>	

DOCUMENT MEMORIA (TD99-005): MEM_Document Únic de Protecció Civil de Montmaneu (Pública)_signat_28072023	IDENTIFICADORS	
ALTRES DADES Codi per a validació: <b>UHD8V-I7PD6-KHK8C</b> Data d'emissió: <b>28 de Febrer de 2024 a les 10:52:47</b> Pàgina <b>85 de 94</b>	SIGNATURES	ESTAT <b>NO REQUEREIX SIGNATURES</b>




Aquesta és una còpia impresa del document electrònic (Ref.: 25250969 UHD8V-I7PD6-KHK8C-7B5E2CC3-4254C091E698ED29AB83091BB4EE57A5F) generada amb l'aplicació informàtica Firmadoc. El document no requereix signatures. Mitjançant el codi de verificació pot comprovar la validesa de la signatura electrònica dels documents signats en l'adreça web: <https://accce.diba.cat/verificador.jsp?codigo=montmaneu>

	<b>MONTMANEU</b> <b>DOCUMENT ÚNIC DE PROTECCIÓ CIVIL MUNICIPAL</b> <b>(DUPROCIM)</b>	Data: Juliol 2023 Revisió: 1
--	--	---------------------------------

RISC	SITUACIÓ	FASE D'ACTIVACIÓ
<b>RE11. Emergències per ventades</b>	- Previsió de ventades amb un SMP grau 1 a la comarca del Barcelonès. - Previsió de ventades amb un SMP grau 2 a les comarques de densitat de població alta - Previsió de ventades amb un SMP grau 3 a les comarques de densitat de població baixa	<b>PREALERTA</b>
	- Previsió de ventades amb un SMP grau 2 a la comarca del Barcelonès. - Previsió de ventades amb un SMP grau 3 a les comarques de densitat de població alta. - Previsió de ventades amb un SMP grau 4 a qualsevol comarca. - Previsió de ventades amb un SMP grau 5 a qualsevol comarca. - Previsió de ventades amb un SMP grau 6 a qualsevol comarca. - El vent està provocant danys poc importants d'abast territorial limitat.	<b>ALERTA</b>
	- El vent està provocant danys importants i amb un abast territorial extens.	<b>EMERGÈNCIA</b>

DOCUMENT MEMORIA (TD99-005): MEM_Document Únic de Protecció Civil de Montmaneu (Pública)_signat_28072023	IDENTIFICADORS
ALTRES DADES Codi per a validació: <b>UHD8V-I7PD6-KHK8C</b> Data d'emissió: 28 de Febrer de 2024 a les 10:52:47 Pàgina 86 de 94	ESTAT <b>NO REQUEREIX SIGNATURES</b>



Aquesta és una còpia impresa del document electrònic (Ref.: 25250969 UHD8V-I7PD6-KHK8C-7852CC34254C091E698ED29AB83091BB4E527A5F) generada amb l'aplicació informàtica Firmadoc. El document no requereix signatures. Mitjançant el codi de verificació pot comprovar la validesa de la signatura electrònica dels documents signats en l'adreça web: https://accede.diba.cat/verificador.jsp?codigo\_entidad=montmaneu

	MONTMANEU DOCUMENT ÚNIC DE PROTECCIÓ CIVIL MUNICIPAL (DUPROCIM)	Data: Juliol 2023 Revisió: 1
--	---	---------------------------------


## Annex II. Models de declaració d'activació i altres comunicats i disposicions

### 1. MODEL DE DECLARACIÓ FORMAL DE SITUACIÓ DE PRE-ALERTA DEL PLA D'ACTUACIÓ MUNICIPAL PER .....

<b>NOTIFICACIÓ DE COMUNICACIÓ DE SITUACIÓ DE <i>PRE-ALERTA</i> DEL PLA DE PROTECCIÓ CIVIL MUNICIPAL PER .....</b>
<i>(enviar-ho al CECAT per correu electrònic)</i>
<p>....., alcalde/ssa de Montmaneu, pels poders que tinc,</p> <p><b>DECLARO:</b></p> <p><u>LA SITUACIÓ DE PRE-ALERTA</u> del Pla de protecció civil municipal, a causa de/d' .....</p> <p>Les mesures previstes són:</p> <ul style="list-style-type: none"> <li>•</li> <li>•</li> </ul> <p>.....</p> <p>Alcalde/ssa</p> <p>de Montmaneu, de/d' ..... de 202</p>

### 2. MODEL DE DECLARACIÓ FORMAL D'ACTIVACIÓ I DESACTIVACIÓ DEL PLA DE PROTECCIÓ CIVIL MUNICIPAL PER ..... EN ALERTA/EMERGÈNCIA

<b>NOTIFICACIÓ D'ACTIVACIÓ PLA DE PROTECCIÓ CIVIL MUNICIPAL EN ALERTA</b>
<i>(enviar-ho al CECAT per correu electrònic)</i>
<p>....., alcalde/ssa de Montmaneu, pels poders que tinc,</p> <p><b>DECLARO:</b></p> <p><u>ACTIVAT</u> el Pla de protecció civil municipal, a causa de/d' .....</p> <p><u>CONSTITUÏT</u> el Comitè d'Emergències.</p> <p>Les mesures previstes són:</p> <ul style="list-style-type: none"> <li>•</li> <li>•</li> </ul> <p>.....</p> <p>Alcalde/ssa</p> <p>de Montmaneu, de/d' ..... de 202</p>




Aquesta és una còpia impresa del document electrònic (Ref.: 25250969 UHD8V-I7PD6-KHK8C-7852CC34254C991E698ED29AB93091BB4EE57A5F) generada amb l'aplicació informàtica Firmadoc. El document no requereix signatures. Mitjançant el codi de verificació pot comprovar la validesa de la signatura electrònica dels documents signats en l'adreça web: https://accede.alba.cat/verificador.jsp?codigo\_municipi=montmaneu

	MONTMANEU <b>DOCUMENT ÚNIC DE PROTECCIÓ CIVIL MUNICIPAL (DUPROCIM)</b>	Data: Juliol 2023 Revisió: 1
--	---	---------------------------------

<b>NOTIFICACIÓ D'ACTIVACIÓ PLA DE PROTECCIÓ CIVIL MUNICIPAL PER ..... EN EMERGÈNCIA/ EMERGÈNCIA 1/EMERGÈNCIA 2</b>
<i>(enviar-ho al CECAT per correu electrònic)</i>
....., alcalde/ssa de Montmaneu, pels poders que tinc,
<b>DECLARO:</b>
<u>ACTIVAT</u> el Pla de protecció civil municipal, a causa de/d' .....
<u>CONSTITUÏT</u> el Comitè d'Emergències.
Les mesures previstes són:
• • .....
Alcalde/ssa de Montmaneu, de/d' ..... de 202

<b>NOTIFICACIÓ DE DESACTIVACIÓ DEL PLA DE PROTECCIÓ CIVIL MUNICIPAL PER .....</b>
<i>(enviar-ho al CECAT per correu electrònic)</i>
....., alcalde de Montmaneu, pels poders que tinc, ja que ha desaparegut tot el risc,
<b>DECLARO:</b>
<u>DISSOLT</u> el Comitè d'Emergències.
<u>DESACTIVAT</u> el Pla de protecció civil municipal, a causa de/d' ....., i la tornada a la normalitat.
.....
Alcalde/ssa de Montmaneu, de/d' ..... de 202

DOCUMENT MEMORIA (TD99-005): MEM_Document Únic de Protecció Civil de Montmaneu (Pública)_signat_28072023	IDENTIFICADORS	
ALTRES DADES Codi per a validació: <b>UHD8V-I7PD6-KHK8C</b> Data d'emissió: <b>28 de Febrer de 2024 a les 10:52:47</b> Pàgina <b>88 de 94</b>	SIGNATURES	ESTAT <b>NO REQUEREIX SIGNATURES</b>



Aquesta és una còpia impresa del document electrònic (Ref.: 25250969 UHD8V-I7PD6-KHK8C 7852CC34254C091E698ED29AB83091BB4EE57A5F) generada amb l'aplicació informàtica Firmadoc. El document no requereix signatures. Miljançant el codi de verificació pot comprovar la validesa de la signatura electrònica dels documents signats en l'adreça web: [https://accede.diba.cat/verificador.jsp?codigo\\_entidad=montmaneu](https://accede.diba.cat/verificador.jsp?codigo_entidad=montmaneu)

	<b>MONTMANEU</b> <b>DOCUMENT ÚNIC DE PROTECCIÓ CIVIL MUNICIPAL</b> <b>(DUPROCIM)</b>	Data: Juliol 2023 Revisió: 1
--	--	---------------------------------

**3. MODEL DE BAN AMB UNA ORDRE D'EVACUACIÓ O DE CONFINAMENT**

<b>BAN – ORDRE D'EVACUACIÓ</b>
<p>L'Ajuntament comunica que s'ha d'evacuar la zona compresa:.....(especifiqueu el nom dels carrers / les zones)..... Seguiu les següents instruccions:</p> <ul style="list-style-type: none"> <li>• Aneu amb els vostres vehicles a..... (especifiqueu el trajecte o la ruta a seguir, si cal).....</li> <li>• Si no teniu un mitjà de transport propi, aneu a.....(especifiqueu l'adreça).....</li> <li>• Agafeu només el que sigui imprescindible (la documentació; la medicació, si en preneu; diners...). Si aneu carregats, l'evacuació no podrà ser tan ràpida i àgil com cal.</li> </ul>


<b>BAN – ORDRE DE CONFINAMENT</b>
<p>L'Ajuntament comunica que la població, barriada ....., ha de quedar-se confinada o tancada a casa seva. Seguiu les següents instruccions:</p> <ul style="list-style-type: none"> <li>• Tanqueu-vos a casa vostra; si sou al carrer, tanqueu-vos a l'edifici més pròxim.</li> <li>• Tanqueu les portes i les finestres.</li> <li>• Pareu els sistemes de ventilació i climatització.</li> <li>• Escolteu la ràdio: us anirem informant de la situació.</li> <li>• No sortiu de casa fins que us ho diguem nosaltres.</li> </ul>

**4. MODEL DE COMUNICAT D'AVÍS D'EVACUACIÓ O DE CONFINAMENT**

<b>COMUNICAT D'EVACUACIÓ</b>
<p><b>ATENCIÓ, ATENCIÓ:</b> L'Ajuntament comunica que cal evacuar aquesta zona. Seguiu les següents instruccions:</p> <ul style="list-style-type: none"> <li>• Aneu, amb els vostres vehicles, a .....</li> <li>• Si no teniu cap mitjà de transport, aneu a ....., on us recollirem.</li> <li>• Tanqueu bé les portes, les finestres i les persianes.</li> </ul> <p>A ....., podreu esperar fins que hagi passat el risc. Us mantindrem informats.</p>

<b>COMUNICAT DE CONFINAMENT</b>
<p><b>ATENCIÓ, ATENCIÓ:</b> L'Ajuntament comunica a la població, barriada.....que ha de quedar-se confinada o tancada a casa seva. Seguiu les següents instruccions:</p> <ul style="list-style-type: none"> <li>• Tanqueu-vos a casa vostra, si sou al carrer a l'edifici més pròxim</li> <li>• Tanqueu les portes i les finestres</li> <li>• Pareu el sistemes de ventilació i climatització</li> <li>• Escolteu la ràdio: us anirem informant de la situació</li> <li>• No sortiu de casa fins que us ho diguem nosaltres</li> </ul>

DOCUMENT MEMORIA (TD99-005): MEM_Document Únic de Protecció Civil de Montmaneu (Pública)_signat_28072023	IDENTIFICADORS	
ALTRES DADES Codi per a validació: <b>UHD8V-I7PD6-KHK8C</b> Data d'emissió: <b>28 de Febrer de 2024 a les 10:52:47</b> Pàgina 89 de 94	SIGNATURES	ESTAT <b>NO REQUEREIX SIGNATURES</b>



Aquesta és una còpia impresa del document electrònic (Ref.: 25250969 UHD8V-I7PD6-KHK8C-785E2CC3-4254C991E698ED29AB93091BB4EE527A5F) generada amb l'aplicació informàtica Firmadoc. El document no requereix signatures. Mitjançant el codi de verificació pot comprovar la validesa de la signatura electrònica dels documents signats en l'adreça web: https://accede.diba.cat/verificador.jsp?codigo\_montmaneu

	<b>MONTMANEU</b> <b>DOCUMENT ÚNIC DE PROTECCIÓ CIVIL MUNICIPAL</b> <b>(DUPROCIM)</b>	Data: Juliol 2023 Revisió: 1
--	--	---------------------------------

## Annex III. Consells d'autoprotecció pel risc

A continuació es presenten els principals consells d'autoprotecció pels diferents riscos.


Es pot consultar tota la informació actualitzada sobre què cal fer en cas d'emergència al web:

[http://interior.gencat.cat/ca/arees\\_dactuacio/proteccio\\_civil/consells\\_autoproteccio\\_emergenci\\_a](http://interior.gencat.cat/ca/arees_dactuacio/proteccio_civil/consells_autoproteccio_emergenci_a)

### RE02. Risc per Incendis Forestals

CONSELLS D'AUTOPROTECCIÓ PER A LA POBLACIÓ
<p><i>Si l'incendi s'acosta a casa teva:</i></p> <ul style="list-style-type: none"> <li>▪ En primer lloc, manté la calma.</li> <li>▪ Retira els objectes que es puguin cremar del voltant de la casa i també els mobles del jardí.</li> <li>▪ Tanca les finestres, els porticons, la trampa del tiratge de la xemeneia i les ampolles de gas de l'exterior. Evita que hi entrin espurnes.</li> <li>▪ Tingues a mà una llanterna perquè l'electricitat es pot tallar.</li> <li>▪ Facilita l'entrada dels equips de socors a la teva propietat.</li> <li>▪ En tot moment estigues atent a les indicacions dels responsables municipals, els bombers i la policia.</li> </ul> <p><i>En cas d'evacuació:</i></p> <ul style="list-style-type: none"> <li>▪ Tanca tota la casa.</li> <li>▪ Desconnecta la llum i el gas.</li> <li>▪ Perquè l'evacuació sigui ràpida i ordenada, agafa l'imprescindible (la documentació, diners i medicaments).</li> </ul> <p><i>Si l'incendi és a la teva porta:</i></p> <ul style="list-style-type: none"> <li>▪ Entra a casa amb tota la teva família i els animals domèstics i no l'abandonis fins que el foc no hagi passat.</li> <li>▪ Tanca totes les portes, tant les interiors com les exteriors, i les entrades de respiració i ventilació, per aturar qualsevol aspiració d'aire.</li> <li>▪ Desconnecta els subministraments de butà, gas natural, gasoil, etc.</li> <li>▪ Col·loca les mànegues del jardí de tal manera que arribin a qualsevol racó de la casa. Omple d'aigua la banyera, les piques, etc. i, si tens temps, treu les cortines.</li> <li>▪ No t'esveris encara que el fum penetri a la casa: posa tovalloles mullades sota les portes i ruixa-les sovint per evitar que s'escalfin.</li> <li>▪ Protegeix-te amb roba de cotó o llana, amb unes ulleres i un mocador moll.</li> <li>▪ Si el fum és espès, deixa els llums encesos per millorar la visibilitat i per facilitar que et trobin.</li> <li>▪ Deixa els documents i els objectes de valor dins el cotxe, al garatge, amb les portes tancades, per si has de fugir.</li> </ul> <p><i>Si ets a camp obert:</i></p> <ul style="list-style-type: none"> <li>▪ Allunya't del front del foc pels costats. És vital fugir en la direcció oposada a l'avenç del foc i del fum.</li> <li>▪ Entra a la zona ja cremada al més aviat possible.</li> <li>▪ Regula la respiració: unes inspiracions poc profundes i lentes, agafant l'aire de prop de terra, eviten inhalar el fum espès.</li> <li>▪ Si pots, mulla un mocador per tapar-te la cara i evita així els efectes nocius del fum.</li> <li>▪ No et refugiïs a pous ni coves, ja que l'oxigen pot acabar-s'hi ràpidament. Evita també les zones de pendent, els ports de muntanya i les valls estretes, perquè l'aire calent tendeix a pujar.</li> <li>▪ En cas de perill imminent, estira't de bocaterrosa.</li> </ul> <p><i>Si ets al cotxe:</i></p> <ul style="list-style-type: none"> <li>▪ Si hi ets a temps, busca un lloc arrecerat i atura't. Si el front del foc travessa la carretera, no surtis del vehicle, tanca els vidres i encén els fars perquè et puguin trobar entre el fum.</li> </ul>

DOCUMENT MEMORIA (TD99-005): MEM_Document Únic de Protecció Civil de Montmaneu (Pública)_signat_28072023	IDENTIFICADORS	
ALTRES DADES Codi per a validació: <b>UHD8V-I7PD6-KHK8C</b> Data d'emissió: <b>28 de Febrer de 2024 a les 10:52:47</b> Pàgina <b>90</b> de <b>94</b>	SIGNATURES	ESTAT <b>NO REQUEREIX SIGNATURES</b>




Aquesta és una còpia impresa del document electrònic (Ref.: 25250969\_UHD8V-I7PD6-KHK8C-785E2CC3-4254C091E698ED29AB83091BB4EE57A5F) generada amb l'aplicació informàtica Firmadoc. El document no requereix signatures. Mitjançant el codi de verificació pot comprovar la validesa de la signatura electrònica dels documents signats en l'adreça web: [https://sedeccat.diba.cat/verificador.jsp?codigo\\_montmaneu](https://sedeccat.diba.cat/verificador.jsp?codigo_montmaneu)

	<b>MONTMANEU</b> <b>DOCUMENT ÚNIC DE PROTECCIÓ CIVIL MUNICIPAL</b> <b>(DUPROCIM)</b>	Data: Juliol 2023 Revisió: 1
--	--	---------------------------------

**RE05. Risc per Nevades**

CONSELLS D'AUTOPROTECCIÓ PER A LA POBLACIÓ EN CAS DE RISC DE NEVADES
<p><b>1) <u>ABANS QUE ARRIBI L'HIVERN:</u></b></p> <ul style="list-style-type: none"> <li>• <b>A l'habitatge cal tenir preparat el material següent:</b> <ul style="list-style-type: none"> <li>- Un transistor i piles de recanvi (renoveu-les periòdicament), per poder escoltar les previsions meteorològiques.</li> <li>- Llanternes, fanals de càmping, espelmes,...</li> <li>- Emmagatzemar aliments amb calories, combustibles i productes de neteja.</li> <li>- Una farmaciola de primers auxilis i medicaments que prenguin de forma habitual o esporàdica els membres de la família.</li> <li>- Roba i calçat adient per a les baixades de temperatura i les nevades.</li> </ul> </li> <li>• <b>Cal revisar:</b> <ul style="list-style-type: none"> <li>▪ <b>A l'habitatge</b> <ul style="list-style-type: none"> <li>- Tots els punts de l'habitatge on hi hagi entrades d'aire de l'exterior: finestres, portes,.... Cal protegir-les amb una cinta adhesiva que aïlli.</li> <li>- L'estat dels teulats i de les baixades d'aigua.</li> <li>- Les branques dels arbres, cal podar-les si són massa llargues per evitar que es trenquin (poden perjudicar les línies elèctriques del costat).</li> <li>- Procureu-vos combustible per a la calefacció.</li> </ul> </li> <li>▪ <b>En el vehicle:</b> <ul style="list-style-type: none"> <li>- Disposar de cadenes (en bon estat), llanterna, manta de viatge.</li> <li>- Comprovar l'estat de les bateries, el dipòsit de benzina, les llums, els frens, els pneumàtics, la calefacció, el parabrises,...amb la finalitat de mantenir el vehicle per a les condicions de l'hivern.</li> </ul> </li> </ul> </li> </ul>
<p><b>2) <u>EN SITUACIÓ DE RISC IMMINENT O DURANT LA NEVADA</u></b></p> <ul style="list-style-type: none"> <li>• <b>Informe-vos de les previsions meteorològiques:</b> <ul style="list-style-type: none"> <li>- Mitjans de comunicació.</li> <li>- Servei Meteorològic de Catalunya (METEOCAT).</li> <li>- Instituto Nacional de Meteorologia (INM).</li> </ul> </li> <li>• <b>Si sou a casa o en un edifici cal que:</b> <ul style="list-style-type: none"> <li>- Escolteu la ràdio: Catalunya ràdio, Radio Nacional d'Espanya, emissores locals. Esteu atents a la informació meteorològica i a les consignes de les autoritats.</li> <li>- Feu un ús correcte de la calefacció.</li> <li>- Desconnecteu els aparells elèctrics no necessaris.</li> <li>- Consumiu els queviures de manera racional.</li> <li>- Eviteu tenir estufes de llenya, carbó o gas i brasers a llocs tancats on no es renovi l'aire, hi ha perill d'enverinament.</li> <li>- Vigileu les canonades d'aigua, cal mantenir un rajolí constant a les aixetes per evitar que es congelin. En les calefaccions cal emprar anticongelant, si s'escau.</li> <li>- No telefoneu, cal deixar les línies lliures per als equips de socors.</li> <li>- No deixeu sortir al carrer a les persones d'edat avançada ni als/les nens/es.</li> </ul> </li> <li>• <b>Si heu de sortir al carrer o sou fora:</b> <ul style="list-style-type: none"> <li>- Abrigueu-vos bé si heu de passar molt temps fora: Cal dur peces de roba lleugeres, una sobre l'altra. Evitar dur roba ajustada. Cal permetre que l'aire circuli i actui com a aïllant. Les manyoples proporcionen més calor que els guants.</li> <li>- Protegiu-vos sobretot la cara i el cap. Eviteu que l'aire fred us entri directament als pulmons.</li> <li>- Eviteu fer exercicis físics excessius, ja que el fred fa una pressió extra sobre el cor i es corre el perill de patir un atac cardíac o de fer mal a l'organisme.</li> <li>- Si no és imprescindible, eviteu sortir al carrer si fa vent i neva ja que disminueix la visibilitat.</li> </ul> </li> </ul>

DOCUMENT MEMORIA (TD99-005): MEM_Document Únic de Protecció Civil de Montmaneu (Pública)_signat_28072023	IDENTIFICADORS	
ALTRES DADES Codi per a validació: <b>UHD8V-I7PD6-KHK8C</b> Data d'emissió: <b>28 de Febrer de 2024 a les 10:52:47</b> Pàgina <b>91</b> de <b>94</b>	SIGNATURES	ESTAT <b>NO REQUEREIX SIGNATURES</b>




Aquesta és una còpia impresa del document electrònic (Ref.: 25250969 UHD8V-I7PD6-KHK8C-785E2CC3-4254C091E698ED29AB83091BB4EE57A5F) generada amb l'aplicació informàtica Firmadoc. El document no requereix signatures. Mitjançant el codi de verificació pot comprovar la validesa de la signatura electrònica dels documents signats en l'adreça web: [https://accce.eiba.cat/verificador.jsp?codigo\\_montmaneu](https://accce.eiba.cat/verificador.jsp?codigo_montmaneu)

	<b>MONTMANEU</b> <b>DOCUMENT ÚNIC DE PROTECCIÓ CIVIL MUNICIPAL</b> <b>(DUPROCI)</b>	Data: Juliol 2023 Revisió: 1
--	---	---------------------------------

CONSELLS D'AUTOPROTECCIÓ PER A LA POBLACIÓ EN CAS DE RISC DE NEVADES
<ul style="list-style-type: none"> <li>• <b>Si heu d'agafar el cotxe:</b> <ul style="list-style-type: none"> <li>- Cal equipar-lo.</li> <li>- Cal planificar la sortida, conèixer la previsió meteorològica de la zona per on s'ha de circular, les rutes i els llocs on refugiar-se en cas de tempesta (pobles, refugis, hotels de carretera,...).</li> <li>- Si heu d'emprendre un viatge cal dur dins el cotxe com a mínim: ràdio, pala, corda, roba d'abric, aliments rics en calories (xocolata, fruits secs,...).</li> <li>- Cal conèixer abans de començar el viatge les rutes per on circular</li> <li>- Eviteu les rutes difícils, com les carreteres i els ports de muntanya.</li> <li>- Circuleu per les vies principals i autopistes.</li> <li>- Si la ruta és perillosa torneu endarrera o cerqueu refugi.</li> <li>- Procureu no viatjar sol.</li> <li>- Cal que poseu les cadenes a les rodes motrius del cotxe en cas de neu o de glaç. En aquest cas escolliu un lloc que no interrompi la circulació dels altres vehicles.</li> <li>- No avanceu als altres vehicles si les condicions no són favorables.</li> <li>- Porteu el cinturó posat, els nens i les nenes han d'estar ben asseguts/des a les seves cadires.</li> <li>- Desconfeu dels indrets amb ombres, dels ponts, dels viaductes i de les interseccions ja que pot haver-hi gel.</li> <li>- Sempre que sigui possible eviteu agafar el cotxe, sobretot si és de nit.</li> </ul> </li> <li>• <b>Si el temporal us agafa dins del cotxe:</b> <ul style="list-style-type: none"> <li>- Intenteu cercar refugi.</li> <li>- Sinó trobeu refugi quedeu-vos dins el cotxe, els pneumàtics actuen com a aïllant del fred.</li> <li>- Deixeu la calefacció posada i la finestra una mica oberta.</li> <li>- No us adormiu amb el motor en marxa.</li> <li>- Manteniu net de neu el tub d'escapament.</li> <li>- No empreu les marques deixades per altres vehicles, és millor avançar per neu verge.</li> <li>- Si hi ha gel no trepitgeu el fre.</li> <li>- Inicieu la marxa lentament, si el vehicle patina, desaccelereu.</li> <li>- Si baixeu un pendent, manteniu una distància superior a la normal.</li> </ul> </li> </ul>

DOCUMENT MEMORIA (TD99-005): MEM_Document Únic de Protecció Civil de Montmaneu (Pública)_signat_28072023	IDENTIFICADORS	
ALTRES DADES Codi per a validació: <b>UHD8V-I7PD6-KHK8C</b> Data d'emissió: <b>28 de Febrer de 2024 a les 10:52:47</b> Pàgina <b>92 de 94</b>	SIGNATURES	ESTAT <b>NO REQUEREIX SIGNATURES</b>



Aquesta és una còpia impresa del document electrònic (Ref.: 25250969 UHD8V-I7PD6-KHK8C 7852CC34254C091E698ED9AB93091BB4EE27A5F) generada amb l'aplicació informàtica Firmadoc. El document no requereix signatures. Mitjançant el codi de verificació pot comprovar la validesa de la signatura electrònica dels documents signats en l'adreça web: [https://accce.diba.cat/verificador.jsp?codigo\\_montmaneu](https://accce.diba.cat/verificador.jsp?codigo_montmaneu)

	<b>MONTMANEU</b> <b>DOCUMENT ÚNIC DE PROTECCIÓ CIVIL MUNICIPAL</b> <b>(DUPROCIM)</b>	Data: Juliol 2023 Revisió: 1
--	--	---------------------------------


**RE11. Risc per Ventades**

CONSELLS D'AUTOPROTECCIÓ PER A LA POBLACIÓ EN CAS DE RISC PER VENTADES
<p><u>Si us trobeu a casa:</u></p> <ul style="list-style-type: none"> <li>Tanqueu i assegureu portes, finestres, persianes i tendals.</li> <li>Eviteu deixar testos o altres objectes no estàtics a les façanes i terrasses i recolliu la roba dels estenedors.</li> </ul> <p><u>Si us trobeu a l'exterior</u></p> <ul style="list-style-type: none"> <li>No pugueu a llocs alts i exposats al vent, com ara bastides o altres construccions.</li> <li>Eviteu els parcs, els jardins i les zones boscoses. Si sou en una zona arbrada, vigileu amb els arbres que puguin caure i eviteu totes les activitats amb foc. Tingueu en compte també la proximitat dels arbres als edificis: el vent els podria fer caure.</li> <li>Quan hi hagi temporal amb grans onades, no accediu als punts del litoral afectats pel fort onatge o als llocs on les onades trenquin amb força, allunyeu-vos d'espigons, esculleres i passejos marítics.</li> </ul> <p><u>Si heu de conduir</u></p> <ul style="list-style-type: none"> <li>Consulteu les prediccions del temps i l'estat de les carreteres. Si es preveuen vents forts, eviteu desplaçar-vos per carretera.</li> <li>Si és imprescindible desplaçar-vos, alenteu la marxa i tingueu molta precaució perquè us podeu trobar obstacles a la via.</li> </ul> <p><u>Si feu una activitat de lleure</u></p> <ul style="list-style-type: none"> <li>Aneu amb compte a practicar esports a l'aire lliure.</li> <li>Al mar, no navegueu i vigileu amb els amarratges de les embarcacions. No passegeu per les esculleres o els espigons o les zones properes.</li> <li>A la muntanya, extremeu les precaucions i no us apropueu ni passegeu pels penya-segats. Tingueu en compte que el vent pot arrossegar objectes voluminosos ( per exemple, pedres per un pendent pronunciat) i afavorir l'acumulació de neu, amb l'augment consegüent del perill d'allaus.</li> </ul>

**CONSELLS GENERALS**

CONSELLS D'AUTOPROTECCIÓ PER ALS ACTUANTS
<ul style="list-style-type: none"> <li>Observa els consells precedents: consells generals d'autoprotecció per a la població.</li> <li>Informa't de la zona segura, on has d'actuar. No entris a cap zona de la qual no coneguis el risc.</li> <li>Informa't periòdicament de la situació.</li> <li>Estigues atent a la previsió meteorològica.</li> <li>La roba i el calçat han de donar-te protecció. Vesteix i calça adequadament.</li> </ul> <p><b>NO T'ARRISQUIS INÚTILMENT!</b></p>

DOCUMENT MEMORIA (TD99-005): MEM_Document Únic de Protecció Civil de Montmaneu (Pública)_signat_28072023	IDENTIFICADORS	
ALTRES DADES Codi per a validació: <b>UHD8V-I7PD6-KHK8C</b> Data d'emissió: 28 de Febrer de 2024 a les 10:52:47 Pàgina 93 de 94	SIGNATURES	ESTAT <b>NO REQUEREIX SIGNATURES</b>



	MONTMANEU <b>DOCUMENT ÚNIC DE PROTECCIÓ CIVIL MUNICIPAL (DUPROCIM)</b>	Data: Juliol 2023 Revisió: 1
--	---	---------------------------------


### Annex IV. Plans d'autoprotecció associats

Al municipi de Montmaneu s'han elaborat els següents protocols d'actuació en cas d'emergència:


Establiments o edificis amb PAU	Titular	Telèfon de contacte	Mecanisme d'interfase
Protocol d'actuació en cas d'emergències al Local La Sala	Ajuntament de Montmaneu	938 092 010	Ajuntament de Montmaneu

Aquesta és una còpia impresa del document electrònic (Ref.: 25250969 UHD8V-I7PD6-KHK8C-7B5E2CC3-4254C091E698ED29AB83091BB4EE57A5F) generada amb l'aplicació informàtica Firmadoc. El document no requereix signatures. Mitjançant el codi de verificació pot comprovar la validesa de la signatura electrònica dels documents signats en l'adreça web: [https://accce.eiba.cat/verificador.jsp?codigo\\_entidad=montmaneu](https://accce.eiba.cat/verificador.jsp?codigo_entidad=montmaneu)

DOCUMENT MEMORIA (TD99-005): MEM_Document Únic de Protecció Civil de Montmaneu (Pública)_signat_28072023	IDENTIFICADORS	
ALTRES DADES Codi per a validació: <b>UHD8V-I7PD6-KHK8C</b> Data d'emissió: <b>28 de Febrer de 2024 a les 10:52:47</b> Pàgina <b>94</b> de <b>94</b>	SIGNATURES	ESTAT <b>NO REQUEREIX SIGNATURES</b>



Aquesta és una còpia impresa del document electrònic (Ref.: 25250969 UHD8V-I7PD6-KHK8C 7852CC34254C091E698ED9AB83091B84EE527A5F) generada amb l'aplicació informàtica Firmadoc. El document no requereix signatures. Mijjant el codi de verificació pot comprovar la validesa de la signatura electrònica dels documents signats en l'adreça web: <https://accce.diba.cat/verificador.jsp?codigo=montmaneu>



**Diputació  
Barcelona**

**Àrea d'Infraestructures  
i Espais Naturals**

**Gerència de Servels d'Habitatge, Urbanisme i Activitats**  
Comte d'Urgell, 187, 2a pl.  
Edifici del Relotge  
08036 Barcelona  
Tel. 934 022 890 · Fax 934 020 653  
[gs.hua@diba.cat](mailto:gs.hua@diba.cat) · [www.diba.cat/](http://www.diba.cat/)