Ajuntament de la Pobla de Claramunt

# Document únic de protecció civil municipal (DUPROCIM)

## Riscos territorials, incendis forestals, inundacions, nevades, sismes, transport de matèries perilloses, ventades i aeronàutic.

Setembre de 2025

**CÒPIA PÚBLICA**



Avinguda de Catalunya, 16.
08787 - La Pobla de Claramunt

EQUIP REDACTOR:

**GRUP CARLES GESTIÓ I PROJECTES, SL**
Ricard Carles i Santacana
*Sant Ferran 45, 08700 Igualada (Anoia)*
*enginyeria@gcarles.com*

ENS DESTINATARI:

**Ajuntament de la Pobla de Claramunt**

# ÍN D E X

**DOCUMENT 1: GENERALITATS I ORGANITZACIÓ MUNICIPAL ..... 5**
1.1. INTRODUCCIÓ, NORMATIVA I DISPOSICIONS LEGALS ..... 6
1.2. DADES GENERALS DEL MUNICIPI ..... 8
1.2.1. IDENTIFICACIÓ DEL MUNICIPI ..... 8
1.2.2. SITUACIÓ GEOGRÀFICA ..... 8
1.2.3. DADES DE POBLACIÓ ..... 9
1.2.4. INFRAESTRUCTURES I VIES DE COMUNICACIÓ ..... 10
1.2.5. SERVEIS BÀSICS ..... 15
1.2.6. CLIMATOLOGIA ..... 16
1.2.7. OROGRAFIA I HIDROLOGIA ..... 17
1.3. ORGANITZACIÓ MUNICIPAL DE PROTECCIÓ CIVIL ..... 19
1.3.1. ESTRUCTURA, FUNCIONS I RESPONSABILITATS ..... 19
1.3.2. CENTRES DE COORDINACIÓ ..... 24
1.3.2.1. CENTRE DE RECEPCIÓ D'ALARMES (CRA) ..... 24
1.3.2.2. CENTRE DE COORDINACIÓ OPERATIVA LOCAL (CECOPAL) ..... 25
1.4. PROGRAMA I PROCEDIMENT D'IMPLANTACIÓ, SIMULACRES, MANTENIMENT, REVISIÓ I ACTUALITZACIÓ ..... 26
1.4.1. PROGRAMA DE LA IMPLANTACIÓ DEL PLA ..... 26
1.4.2. MANTENIMENT DEL PLA ..... 27
1.4.3. PROGRAMA D'EXERCICIS I SIMULACRES ..... 27
1.5. BASES PER AL PLA DE RECUPERACIÓ PREVIST A L'ARTICLE 31 DE LA LLEI 4/1997 ..... 31
**DOCUMENT 2: ANÀLISI DEL RISC ..... 34**
2.1. RISC TERRITORIAL ..... 35
2.2. RISCOS ESPECIALS ..... 38
2.3. RISCOS ESPECÍFICS ..... 45
**DOCUMENT 3: VULNERABILITAT MUNICIPAL ..... 46**
3.1. ÀREES I SECTORS D'AFECTACIÓ ..... 47
3.2. ELEMENTS VULNERABLES ..... 54
**DOCUMENT 4: PROCEDIMENTS OPERATIUS PER RISC ..... 71**
4.1. PROCEDIMENTS OPERATIUS PER RISC ..... 72
4.1.1. CRITERIS D'ACTIVACIÓ.NIVELLS. ..... 72
*4.1.2.* TASQUES PREVENTIVES I OPERATIVES ASSOCIADES A CADASCUN DELS NIVELLS. ..... 73
4.1.2.1. RISC TERRITORIAL ..... 73
4.1.2.2. RISC D'INCENDI FORESTAL ..... 75
4.1.2.3. RISC D'INUNDACIONS ..... 78
4.1.2.4. RISC QUÍMIC EN EL TRANSPORT DE MATÈRIES PERILLOSES ..... 84
4.1.2.5. RISC DE NEVADES ..... 85
4.1.2.6. RE07 RISC AERONÀUTIC ..... 88
4.1.2.7. RISC SÍSMIC ..... 89
4.1.2.8. RISC DE VENTADES ..... 90
4.1.2.9. RISC ESPECÍFIC ..... 90
4.1.3. ORGANITZACIÓ, SISTEMES I RECORREGUTS D'AVÍS ..... 91

4.1.3.1. RISC BÀSIC TERRITORIAL ..... 91
4.1.3.2. RISC D'INCENDI FORESTAL ..... 93
4.1.3.3. RISC D'INUNDACIONS ..... 94
4.1.3.4. RISC QUÍMIC PEL TRANSPORT DE MATÈRIES PERILLOSES ..... 94
4.1.3.5. RISC PER NEVADES ..... 95
4.1.3.6. RISC AERONÀUTIC ..... 95
4.1.3.7. RISC SÍSMIC ..... 96
4.1.3.8. RISC DE FORTES VENTADES ..... 96
4.2. PROCEDIMENTS DE RELACIÓ I D'INTEGRACIÓ AMB ELS PLANS D'ÀMBIT SUPERIOR ..... 97
4.3. MESURES DE PROTECCIÓ A LA POBLACIÓ ..... 98
4.3.1. SUSPENSIÓ O LIMITACIÓ PREVENTIVA D'ESDEVENIMENTS O ACTIVITATS ..... 98
4.3.2. CONTROL D'ACCESSOS ..... 98
4.3.3. CONFINAMENT ..... 98
4.3.4. EXECUCIÓ DE L'EVACUACIÓ ..... 99
4.4. CENTRES D'ACOLLIDA. TIPOLOGIA ..... 102
**DOCUMENT 5: FITXES D'ACTUACIÓ ..... 103**
**DOCUMENT 6: DIRECTORI TELEFÒNIC I CATÀLEG DE MITJANS I RECURSOS ..... 113**
6.1. DIRECTORI TELEFÒNIC ..... 114
6.2. ORGANIGRAMA MUNICIPAL DE LA EMERGÈNCIA ..... 114
6.2.1. CENTRES DE COORDINACIÓ I SERVEIS D'EMERGÈNCIA ..... 117
6.2.2. CENTRES D'ACOLLIDA ..... 118
6.2.3. MITJANS DE COMUNICACIÓ ..... 118
6.2.4. MUNICIPIS VEÏNS ..... 118
6.3. CATÀLEG DE MITJANS I RECURSOS ..... 119
6.3.1. MITJANS I RECURSOS DE L'AJUNTAMENT ..... 119
6.3.2. XARXA D'HIDRANTS MUNICIPAL ..... 120
6.3.3. ASSOCIACIONS I GRUPS VOLUNTARIS LOCALS ..... 123
6.3.4. SERVEIS BÀSICS ..... 123
6.3.5. SERVEIS SANITARIS ..... 123
6.3.6. PRIVATS ..... 124
**DOCUMENT 7: CARTOGRAFIA ESPECÍFICA ..... 125**
**ANNEX I ..... 127**
**CRITERIS D'ACTIVACIÓ DELS PLANS DE PROTECCIÓ CIVIL DE LA GENERALITAT ..... 127**
**ANNEX II ..... 140**
**MODEL DE COMUNICATS ..... 140**
**ANNEX III ..... 146**
**CONSELLS D'AUTOPROTECCIÓ PEL RISC ..... 146**

# DOCUMENT 1:

# GENERALITATS I ORGANITZACIÓ MUNICIPAL

## 1.1. INTRODUCCIÓ, NORMATIVA I DISPOSICIONS LEGALS

El Document Únic de Protecció Civil Municipal és el document que estableix el marc orgànic i funcional previst per a un municipi, amb l'objecte de prevenir i controlar els riscos sobre les persones i els béns i donar resposta adequada a les possibles situacions d'emergència del municipi, sota responsabilitat del titular del pla i garantint la integració d'aquestes actuacions amb el sistema autonòmic de protecció civil.

Degut a que La Pobla de Claramunt és una població afectada per diferents riscos definits com riscos territorials: onades de calor i fred i, riscos especials: risc per ventades, risc per nevades, risc per sismes, risc per inundacions, risc per incendi forestal i risc químic en el transport de matèries perilloses, aeronàutic: segons el Mapa de Protecció Civil de Catalunya i d'acord amb la Llei 4/97 de protecció civil de Catalunya, l'ajuntament resta obligat a elaborar i implantar el Pla de protecció civil municipal, del qual aquest document n'és la base.

Aquest Document té validesa durant els pròxims quatre anys i suposant que no es produeixi un canvi substancial en el municipi que afecti a l'emergència, com un canvi de govern o variació en l'afectació del risc, entre d'altres. En aquest cas s'hauria de realitzar un revisió del pla .

D'altra banda, el Document Únic de Protecció Civil Municipal, s'ha realitzat, a banda del Decret 155/2014, de 25 de novembre, pel qual s'aprova el contingut mínim per a l'elaboració i homologació dels plans de protecció civil municipal i s'estableix el procediment per a la seva tramitació conjunta, d'acord amb les disposicions legals, Plans d'emergència i normativa que es descriu a continuació:

**A nivell Municipal**

El municipi ha dictat les següents disposicions legals en matèria de protecció civil i d'incendis forestals:

- Es disposa d'un Pla d'Actuació Municipal (PAM) per a Incendis Forestals, de nivell intern, no homologat, de setembre de 2013.
- NEUCAT Recomanat PAM NEUCAT La Pobla de Claramunt 27/07/2011
- INUNCAT Obligat PAM INUNCAT La Pobla de Claramunt 16/02/2012
- El Municipi disposa d'una associació de defensa forestal (ADF) constituïda el 12 de maig de 1987.

**A nivell autonòmic:**

- Decret 161/1995, de 16 de maig, pel qual s'aprova el Pla de protecció civil de Catalunya (PROCICAT).
- ACORD GOV/114/2022, de 31 de maig, pel qual s'aprova la revisió del Pla territorial de protecció civil de Catalunya (PROCICAT).
- Acord GOV/71/2024, de 26 de març, pel qual s'aprova la revisió del Pla especial d'emergències per incendis forestals de Catalunya.
- Acord GOV/14/2015, de 10 de febrer, pel qual s'aprova la revisió del Pla especial d'emergències per inundacions de Catalunya (INUNCAT).

- Acord GOV/207/2023, de 10 d'octubre, pel qual s'aprova la revisió del Pla especial d'emergències per nevades a Catalunya (NEUCAT).
- ACORD GOV/149/2021, de 28 de setembre, pel qual s'aprova la revisió del Pla especial d'emergències sísmiques a Catalunya (SISMICAT).
- Acord GOV/211/2024, d'1 d'octubre, pel qual s'aprova la revisió del Pla especial d'emergències per accidents en el transport de mercaderies perilloses per carretera i ferrocarril a Catalunya (TRANSCAT).
- ACORD GOV/115/2017, d'1 d'agost, pel qual s'aprova el Pla especial d'emergències per risc de vent a Catalunya (VENTCAT).
- Acord GOV/128/2010, de 13 de juliol, pel qual s'aprova el Pla especial per a emergències aeronàutiques a Catalunya (AEROCAT).

## 1.2. DADES GENERALS DEL MUNICIPI

### 1.2.1. IDENTIFICACIÓ DEL MUNICIPI

| | |
|---|---|
| **NOM MUNICIPI** | La Pobla de Claramunt |
| **COMARCA** | Anoia |
| **PROVÍNCIA** | Barcelona |

| | **TOTAL** |
|---|---|
| **SUPERFÍCIE TOTAL (km²)** | 18,54 |
| **POBLACIÓ (Habitants)** | 2.356 |
| **DENSITAT POBLACIÓ (Habitants/km²)** | 127,10 |

*(Font IDESCAT any 2024)*

### 1.2.2. SITUACIÓ GEOGRÀFICA

El municipi està situat al nord-est de la comarca de l'Anoia la província de Barcelona:

| | COORDENADES MÀXIMES | COORDENADES MÍNIMES | NUCLI URBÀ |
|---|---|---|---|
| **X** | 389392 | 387791 | 389723 |
| **Y** | 4604539 | 4599452 | 4601357 |

| | **TELÈFON AJUNTAMENT** | **POLICIA LOCAL** | **UBICACIÓ** |
|---|---|---|---|
| **Castellolí** | 938084000 | - | Avinguda de la Unió, 60, 08719 Castellolí |
| **Vilanova del Camí** | 938054422 | 938055050 | Plaça del Castell, 1, 08788 Vilanova del Camí |
| **Òdena** | 938017434 | - | Plaça Major, 2, 08711 Òdena |
| **Piera** | 937788200 | 937788225 | Carrer de la Plaça, 16, 08784 Piera |
| **Vallbona d'Anoia** | 937 71 80 02 | - | Carrer Major, 110, 08785 Vallbona d'Anoia |
| **La Torre de Claramunt** | 938010329 | - | Plaça de l'ajuntament, 1, 08789 La Torre de Claramunt |
| **Carme** | 938 08 00 51 | - | Avinguda Catalunya, 2, 08787 Carme, |

| | |
|---|---|
| **SUPERFÍCIE TOTAL (Ha)** | 1854 |
| **SUPERFÍCIE URBANA (Ha)** | 197 |
| **SUPERFÍCIE FORESTAL (Ha)** | 1308 |
| **SUPERFÍCIE AGRÍCOLA (Ha)** | 332 |

### 1.2.3. DADES DE POBLACIÓ

Anàlisi històrica del creixement de la població els darrers quatre anys:

| 2015 | 2016 | 2017 | 2018 | 2019 | 2024 |
|---|---|---|---|---|---|
| 2150 | 2159 | 2190 | 2177 | 2193 | 2356 |

*(Font IDESCAT any 2024)*

| Nucli / Disseminat | Població total |
|---|---|
| Pobla de Claramunt, la | 954 |
| Can Galan | 726 |
| Els Vivencs | 97 |
| Les Garrigues | 280 |
| Els Masets | 2 |
| La Rata | 50 |
| El Xaró | 244 |
| Plans d'Arau | 3 |

### 1.2.4. INFRAESTRUCTURES I VIES DE COMUNICACIÓ

| INFRAESTRUCTURES I VIES DE COMUNICACIÓ | | | |
|---|---|---|---|
| **CARRETERA / AUTOPISTA** | **TITULARITAT** | **PUNTS QUILOMÈTRICS (FRONTERERS)** | **PONTS I TÚNELS** |
| N – IIa | Generalitat de Catalunya | - | No |
| C -244 | Generalitat de Catalunya | 3.5 | Pont de Claramunt |
| C -244 | Generalitat de Catalunya | 5.8 | Pont de Carme |
| C -15 | Generalitat de Catalunya | - | No |
| BV -2131 | Diputació de Barcelona | - | No |

| **LÍNIA DE FERROCARRIL** | **CARACTERÍSTIQUES** | **ESTACIONS** | **PONTS I TÚNELS (PUNT QUILOMÈTRIC)** |
|---|---|---|---|
| FGC | Línia R6 | La Pobla de Claramunt | Pont sota la C244 km 3.5 |
| | | | Sota l'av. Gumersind Bisbal |
| | | | Torrent de la Font d'en Planes |
| | | | Passarel·la d'accés a Cal Ti La Teuleria |

| CAMINS | | | | | |
|---|---|---|---|---|---|
| **NOM CAMÍ** | **CODI** | **PRIMARI[1]** | **SECUNDARI** | **TERCIARI** | **ASFALTAT** |
| Serra de la Ninota | 01 | | X | | |
| Camí de les Garrigues | 02 | | X | | |
| De les Garrigues a MB | 03 | | | | |
| Camí de Cal Sabaté | 05 | | X | | |
| Camí als Mollons | 06 | | X | | |
| Can Martorell als Masets | 07 | X | | | |
| Turó de dalt la Massa – Cinglera de les Mates | 08 | X | | | |
| Roca Llarga | 09 | X | | | |
| Macarulla | 11 | X | | | |
| La Macarulla | 12 | X | | | |
| UIPSA al Coll del Bosc | 13 | | X | | |
| Barraca de Pere Vall | 14 | X | | | |
| Bosquet d'en Ferreres | 16 | X | | | |

[1] Segons el Pla INFOCAT:
Camins primaris: camins que tenen una amplada mínima de 5 m i que permeten el pas creuat de vehicles de tipus bomba rural pesada (BRP).
Camins secundaris: camins i pistes forestals entre 3 i 5 m d'amplada amb sobre-amples disposats cada 100-150 m que permeten el pas creuat de vehicles de tipus bomba rural pesada (BRP).
Camins terciaris: camins i pistes forestals que no permeten el pas creuat de camions tipus BRP i que tampoc no disposen de sobre-amples cada 100–150 metres.

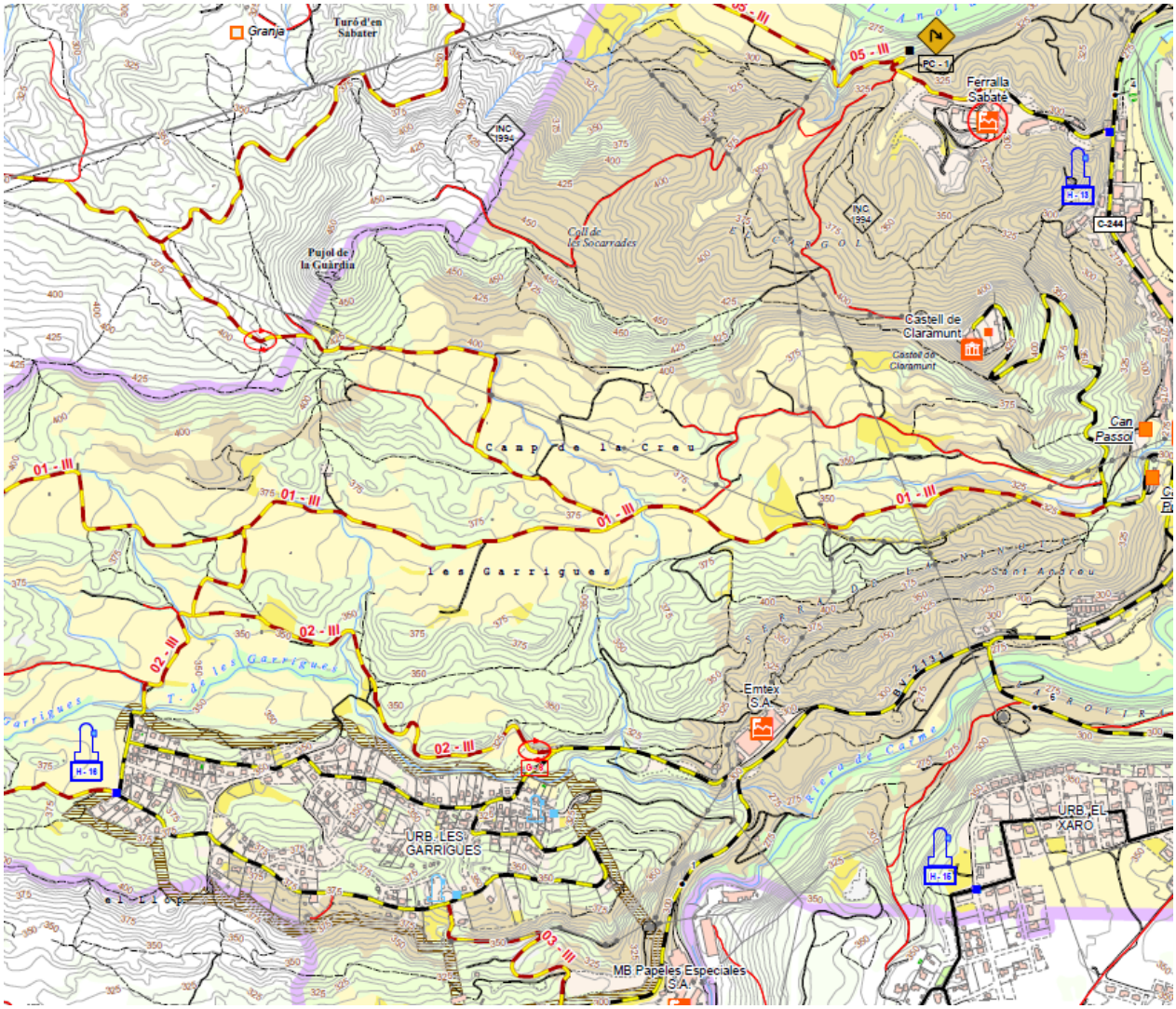
Granja
Turó d'en Sabater
Pujol de la Guàrdia
Coll de les Socarrades
Ferralla Sabaté
Castell de Claramunt
Camp de la Creu
Les Garrigues
Can Passol
Sant Andreu
Emtex S.A.
URB. LES GARRIGUES
URB. EL XARO
MB Papeles Especiales S.A.
01 - III
02 - III
03 - III
05 - III
C-244

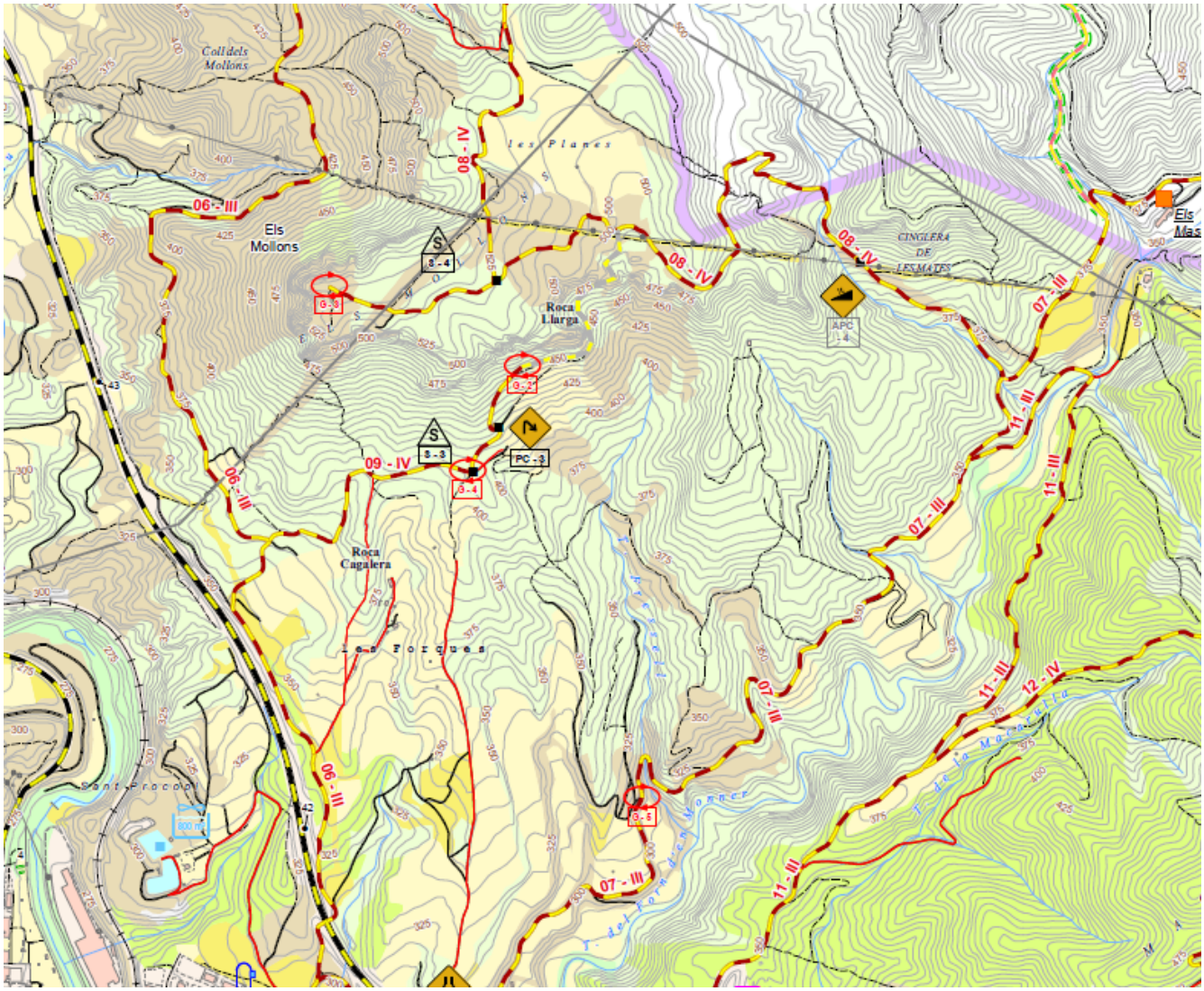
Coll dels Mollons
Els Mollons
Roca Llarga
Roca Cagalera
les Planes
les Forques
CINGLERA DE LES MATES
Sant Procop
06 - III
08 - IV
09 - IV
07 - III
11 - III
12 - IV
G - 3
G - 2
G - 4
G - 5
S - 3
S - 4
PC - 3
APC - 4

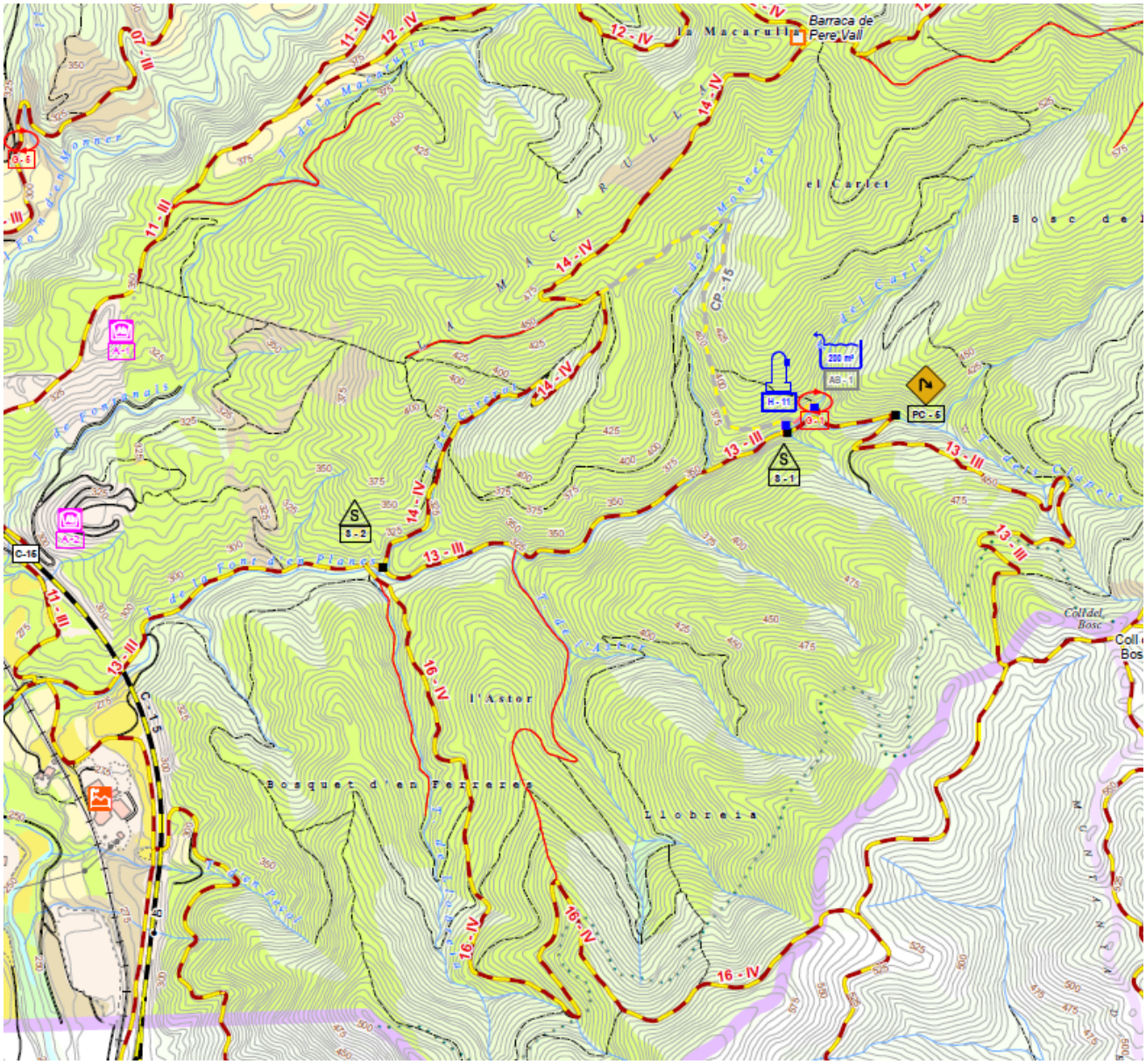
Barraca de Pere Vall
la Macarulla
el Carlet
Bosc de
l'Astor
Bosquet d'en Ferreres
Llobreia
Coll del Bosc
200 m³
AB - 1
H - 11
PC - 5
S - 1
S - 2
C-15
CP - 15
07 - III
11 - III
12 - IV
13 - III
14 - IV
16 - IV

| ESTACIÓ AERONÀUTICA | DADES DE CONTACTE | CARACTERÍSTIQUES |
|---|---|---|
| Aeròdrom Igualada-Òdena | | Aeròdrom esportiu |
| MÈTODE DE TRANSPORT | DADES DE CONTACTE | CARACTERÍSTIQUES |
| Autobusos Monbús Hispano Igualadina | 902292900 | Igualada-Barcelona per Capellades |

### 1.2.5. SERVEIS BÀSICS

| LÍNIA DE GASIFICACIÓ | COMPANYIA | CARACTERÍSTIQUES DEL TRANSPORT |
|---|---|---|
| Existeixen dos gasoductes de la xarxa secundària de transport que creuen tot el terme de sud a nord (Subirats - Lleida) | Naturgy | Terrestre |

| LÍNIA ELÈCTRICA | TENSIÓ | COMPANYIA | AFECTA LA MASSA FORESTAL? |
|---|---|---|---|
| La Pobla de Claramunt | 400 kv | ENDESA | SÍ. Es disposa de franja de protecció forestal |

| TORRE DE TELECOMUNICACIONS | COMPANYIA | LATITUD LONGITUD | CARACTERÍSTIQUES |
|---|---|---|---|
| ZN ELS MOLLONS. POBLA DE CLARAMUNT (LA), BARCELONA | VODAFONE ESPAÑA, S.A. - 97 | Latitud: 41.562861 Longitud: 1.677386 | Estació de telefonia mòbil |
| VP SOLAR AMB ANTENA MUNICIPAL, A NOVA VARI, S/N. POBLA DE CLARAMUNT (LA), BARCELONA | TELEFONICA MOVILES ESPAÑA, S.A.U. | Latitud: 41.562861 Longitud: 1.677386 | Estació de telefonia mòbil |
| VP POL. 2, PARC. 57, S/N. POBLA DE CLARAMUNT (LA), BARCELONA | VODAFONE ESPAÑA, S.A. - 086624 | Latitud: 41.562861 Longitud: 1.677386 | Estació de telefonia mòbil |

| | | | |
|---|---|---|---|
| VP POLIGONO 2 - PARCELA 57, S/N. POBLA DE CLARAMUNT (LA), BARCELONA | ORANGE ESPAGNE, SAU - CATR7251A | Latitud: 41.562861 Longitud: 1.677386 | Estació de telefonia mòbil |
| LG EL GRAU / POLÍGONO 2 PARCELA 57, S/N. POBLA DE CLARAMUNT (LA), BARCELONA | VODAFONE ESPAÑA, S.A. - 86624 | Latitud: 41.562858 Longitud: 1.6774 | Estació de telefonia mòbil |

**XARXA D'AIGUA POTABLE**

| Companyia | Adreça | Municipi / CP | Telèfon / fax* |
|---|---|---|---|
| Aigua de Rigat, S.A. | Cr. Comarca 47 | Igualada | Urg. 902 250 370 |

### 1.2.6. CLIMATOLOGIA

**Precipitacions**

| | |
|---|---|
| **Precipitacions mitjanes anuals** | 560'6 mm |
| **Mesos més plujosos** | setembre – octubre – novembre |
| **Mesos més secs** | gener – febrer – juny - juliol |

| VALORS NORMALS MITJOS DE PRECIPITACIONS DARRERS 20 ANYS | | | | | | | | | | | | |
|---|---|---|---|---|---|---|---|---|---|---|---|---|
| **MES** | GEN | FEB | MARÇ | ABR | MAIG | JUNY | JUL | AGO | SET | OCT | NOV | DES |
| **L/m²** | 22.5 | 24.1 | 54.8 | 76.8 | 65.6 | 54.0 | 27.4 | 43.2 | 36.0 | 75.9 | 75.9 | 19.0 |

*Dades facilitades pel Servei Meteorològic de Catalunya.*

| | |
|---|---|
| **VENTS DOMINANTS** | Ponent – Llevant – Mestral |

| | LOCALITZACIÓ | CARACTERÍSTIQUES |
|---|---|---|
| **ESTACIÓ 1** | Òdena (Aeròdrom)<br>387.825 - 4.604.935 | XEMA (EMA) SMC 333 m d'alçada |
| ENLLAÇ WEB: | http://www.meteo.cat/observacions/xema/dades?codi=H1 | |

**Característiques generals**

El règim de temperatures a l'Anoia és propi de comarques de l'interior i l'oscil·lació tèrmica és important. Les diferències climàtiques dins del mateix municipi són poc destacables.

Els vents que bufen al municipi són principalment de Ponent i, esporàdicament, bufen de Llevant-Mestral. La distribució anual de les precipitacions presenta uns mínims a l'hivern i, especialment a l'estiu, i uns màxims a les estacions intermèdies.

**Temperatures**

| | |
|---|---|
| **Temperatura mitjana anual** | 13'9 ºC |
| **Temperatura màxima anual** | 40'1 ºC |
| **Temperatura mínima anual** | -9'1 ºC |
| **Mesos més càlids** | juny – juliol - agost |
| **Mesos més freds** | desembre – gener - febrer |

### 1.2.7. OROGRAFIA I HIDROLOGIA

| | |
|---|---|
| **ALTITUD MÀXIMA** | 626 |
| **ALTITUD MÀXIMA AMB POBLACIÓ** | 461 |
| **ALTITUD MÍNIMA** | 247 |
| **ALTITUD MÍNIMA AMB POBLACIÓ / INFRAESTRUCTURES** | 250 |
| **ALTITUD DEL NUCLI URBÀ** | 264 |
| **RIUS** | Anoia |
| **RIERES** | Riera de Castellolí, riera de Carme |
| **TORRENTS A DESTACAR** | Torrent de les Garrigues, de Castellolí, del forn d'en Monner, de la Font d'en Planes, del Llop |

**Xarxa hidrogràfica de la Pobla de Claramunt:**

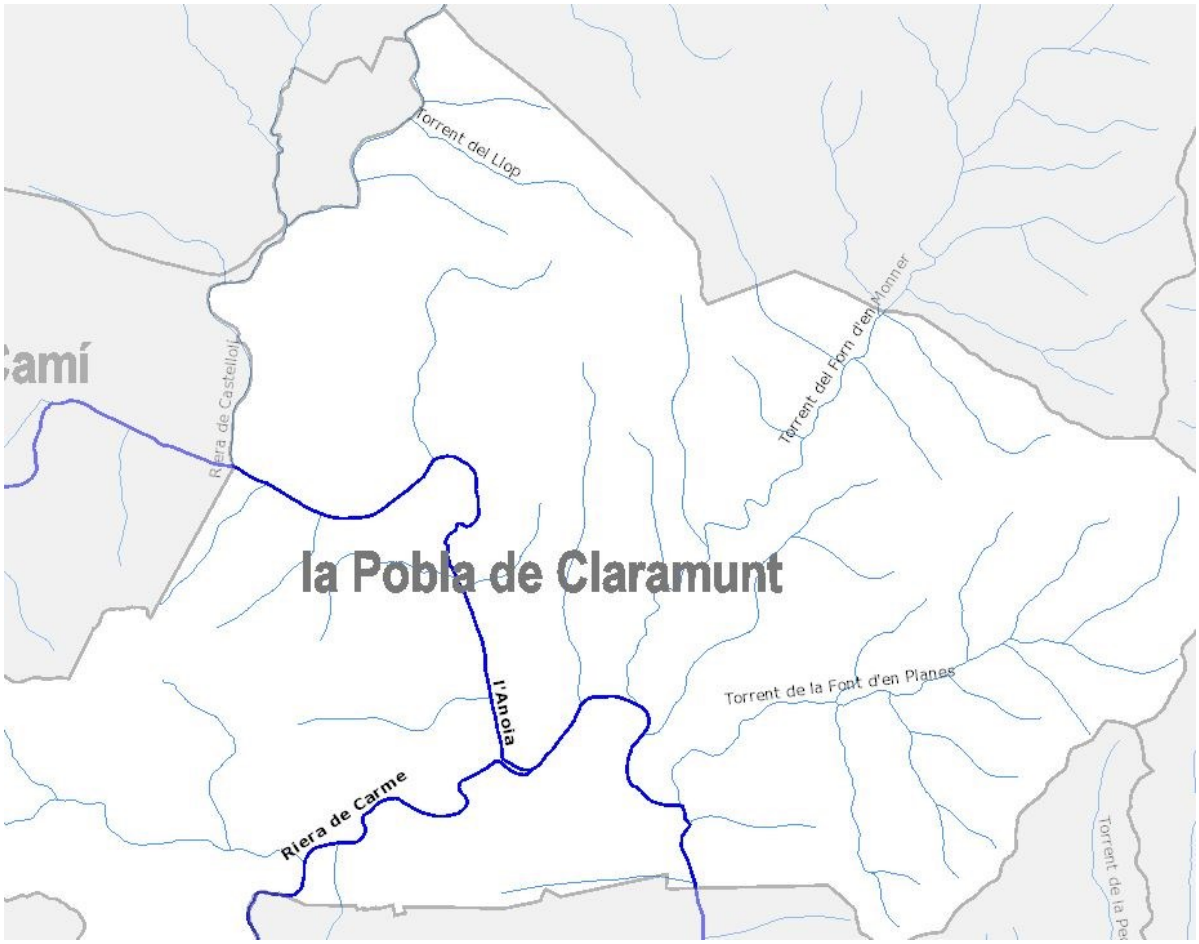


**Rius i rieres principals**

**Riu Anoia:**
És l'eix fluvial més important del municipi. Travessa la Pobla de Claramunt de nord-est a sud-oest. Històricament ha estat aprofitat per a molins paperers i tèxtils (encara hi ha restes i alguna activitat). A la seva llera hi ha la resclosa i l'estació de la Pobla de Claramunt.

**Riera de Carme**
Neix a la serra d'Ancosa i baixa per Carme i Orpí fins a confluir amb l'Anoia dins del terme de la Pobla de Calramunt. Té un règim irregular, amb períodes de sequera i crescudes sobtades en episodis de pluja. És un dels afluents més destacats de l'Anoia al municipi.

## 1.3. ORGANITZACIÓ MUNICIPAL DE PROTECCIÓ CIVIL

### 1.3.1. ESTRUCTURA, FUNCIONS I RESPONSABILITATS

L'organització municipal de protecció civil és el conjunt de persones encarregades de dur a terme la protecció civil del municipi, amb l'objectiu de fer front a les emergències que puguin sorgir dins del municipi per tal de salvar vides, protegir béns i cuidar el medi ambient.

L'estructura de l'organització municipal de protecció civil té com a punt més elevat de responsabilitat a l'alcalde, que és l'autoritat de protecció civil d'àmbit municipal i, com a base de l'organització, es troben les diferents comissions i comitès encarregats de dur a terme les accions per tal d'aplicar correctament el Pla de Protecció Civil Municipal.

En aquest apartat es tracta doncs, de donar a conèixer les diferents figures dins de l'organització municipal de protecció civil tot explicant les seves funcions i responsabilitats.

El municipi de la Pobla de Claramunt no disposa de Comissió Municipal de Protecció Civil.

L'organigrama municipal en emergències segueix el següent patró:

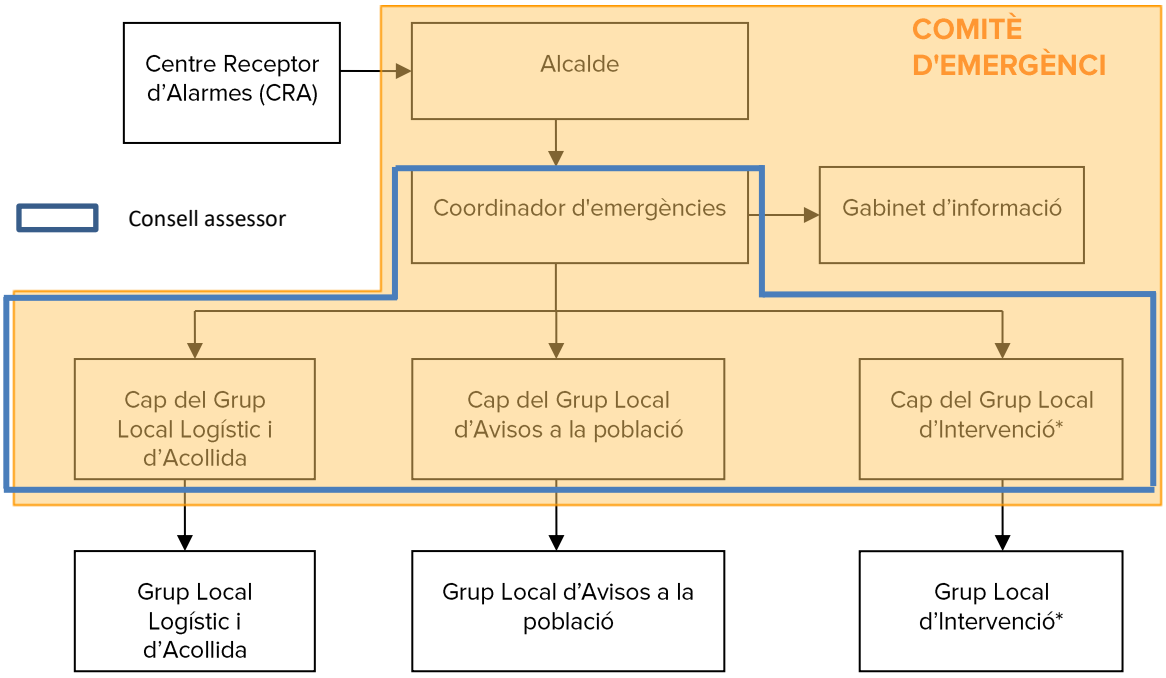


**Només en cas d'incendi forestal*

En resum, s'ha de realitzar una explicació de les funcions i responsabilitats del municipi i de les figures següents:

Centre Receptor d'Alarmes (CRA)

És el centre on es reben i des d'on es notifiquen els avisos d'emergència.

Comitè d'emergències:

- Alcalde
- Consell Assessor
- Gabinet d'informació municipal

Aquests òrgans es defineixen de la manera següent:

Alcalde

L'alcalde del municipi és l'autoritat de protecció civil d'àmbit municipal, i per tant el director del Pla municipal de protecció civil o responsable municipal de l'emergència. Pot delegar les funcions de direcció del Pla al/a la tinent/a d'alcalde (o a altres regidors/es, si en manquen). L'alcalde és el responsable màxim de l'elaboració, la implantació i l'execució del Pla de protecció civil municipal.

Consell Assessor

El Consell Assessor té per funcions:

- Assessorar el director del pla, l'alcalde.
- Analitzar i valorar la situació, aportant-hi tota la informació i trametent les instruccions de l'alcalde als seus respectius col·laboradors.
- Altres funcions específiques per a cada risc concret.

El Consell Assessor es compon de:

- El / La cap del Grup Local d'Avisos a la Població
- El / La cap del Grup Local Logístic i d'Acollida
- El cap del Grup Local d'Intervenció.
- El / La coordinador municipal de l'emergència
- Altres en funció del risc a criteri del director del Pla, en general tots els regidors i/o tècnics implicats en la resolució de l'emergència

Grup Local d'Avisos a la Població

Les funcions d'avisos són:

- Avisar a la població afectada que estigui en les zones de risc de l'emergència i especialment als elements vulnerables.
- Transmetre la informació de les mesures a adoptar per part de la població.

Grup Local d'Intervenció *(Només en cas d'incendi forestal)*

Les seves funcions són:

- Assessorar tècnicament als diferents cossos d'emergència sobre l'actuació en front de l'emergència.
- Donar recolzament a les tasques necessàries per a prevenir i controlar les emergències.
- Donar recolzament a les tasques de rescat i salvament de persones i béns.
- Informar el coordinador del CCA i atendre les seves instruccions.

Grup Local Sanitari

No es disposa d'aquest grup.

Grup Local Logístic i d'Acollida

Les seves funcions són:

- Proporcionar i gestionar els serveis bàsics municipals.
- Preparar els centres d'acollida i gestionar-los per tal que es pugui acollir a la població.
- Donar allotjament, proveïment d'aliments, control i serveis socials a les persones afectades.
- Subministrar tots els materials o combustibles que es necessitin.
- Rebre el voluntariat.

Coordinador municipal de l'emergència

És la figura que fa de vincle entre l'alcalde i els diferents grups d'emergència, essent el màxim responsable del Consell Assessor. És el responsable de comunicar-se amb els diferents grups d'emergència municipal i de controlar que tot es fa segons el previst amb una disponibilitat de 24 hores al dia.

Les seves funcions són:

- Coordinar l'emergència.
- Comunicar amb tots els grups d'emergència municipal.
- Rebre comunicacions del CRA.
- Assessorar l'alcalde.
- Controlar la situació i evolució de l'emergència i supervisar les accions dels diferents grups d'emergència.

Representant municipal al CECAT

És el responsable de traslladar-se al CECAT, en cas que aquest ho requereixi, per tal de donar informació a Protecció Civil, d'una forma directa i conjunta, de tot el que pugui ser necessari per a la resolució de l'emergència.

Gabinet d'Informació Municipal

El Gabinet d'Informació Municipal és l'òrgan responsable de donar la informació en el moment de l'emergència.

Les seves funcions són:

- Aplegar informació sobre l'emergència
- Transmetre (o difondre) la informació generada dins el Comitè d'Emergències a la població en general i a les persones directament o indirectament afectades

| ORGANITZACIÓ MUNICIPAL DE PROTECCIÓ CIVIL | | |
|---|---|---|
| **CÀRREC OPERATIU** | **CÀRREC HABITUAL** | **NÚMERO DE FITXA D'ACTUACIÓ** |
| Centre Receptor d'Alarmes | Ajuntament / Alcalde | 1 |
| Responsable municipal de l'emergència | Alcalde | 2 |
| Coordinador municipal de l'emergència | Cap de la brigada | 3 |
| Cap del Grup Local d'avisos a la població | 1a Tinent Alcalde | 4 |
| Cap del Grup local logístic i d'acollida | 2n Tinent d'Alcalde | 5 |
| Cap del Gabinet d'informació | Regidora Salut Comunitària | 6 |
| Cap del Grup local d'intervenció | Responsable ADF | 7 |
| Representant municipal al CECAT | Administrativa | 8 |

### 1.3.2. CENTRES DE COORDINACIÓ

#### 1.3.2.1. Centre de recepció d'alarmes (CRA)

| | |
|---|---|
| **Lloc** | Ajuntament/Alcalde |
| **Adreça** | Avinguda de Catalunya, 16. \| 08787 - La Pobla de Claramunt \| |
| **Telèfon** | 938086075 / Mòbil Alcalde* |
| **Correu electrònic** | |
| **Protocols, fitxes d'actuació, etc.** | Fitxa número 1 |

**El CRA és un centre que estarà operatiu 24 hores al dia, 365 dies a l'any.**

*El mòbil de l'alcalde es troba en el document 6.

**Funcions**

- Notificar qualsevol alarma al **112** i al **CECAT**.
- Rebre la notificació de l'alarma i trametre-la.
- Valorar, segons els protocols establerts, la importància de l'alarma.
- Posar en marxa els avisos d'activació del Pla de protecció civil municipal.
- Informar-se, en els primers moments, de la marxa de l'emergència.
- Establir contacte amb el coordinador municipal de l'emergència o l'alcalde.

#### 1.3.2.2. Centre de Coordinació Operativa Local (CECOPAL)

| | |
|---|---|
| **Lloc** | Ajuntament |
| **Adreça** | Avinguda de Catalunya, 16. \| 08787 - La Pobla de Claramunt \| |
| **Telèfon** | 938086075 / Mòbil Alcalde |
| **Correu electrònic** | |
| | Fitxa número 1 |

**Funcions**

- És el centre de coordinació municipal, que realitza les accions determinades pel director del Pla. Des d'aquí es dirigeix i es coordinen les actuacions dels diversos serveis relacionats amb el Pla.
- Mantenir contacte directe i continu amb el **Centre de Coordinació Operativa de Catalunya**.
- Notificar als grups operatius i al **CECAT** l'activació i la desactivació del Pla de protecció civil municipal.
- Facilitar, si escau, la informació a la població del municipi, amb els mitjans oportuns, segons les circumstàncies del risc i l'evolució de la situació de l'emergència.
- Mobilitzar i assegurar la transmissió de la informació i les ordres als grups operatius municipals decidides per la direcció del Pla, així com activar els mitjans i recursos municipals necessaris.
- Canalitzar l'ordre de l'autoritat de protecció civil municipal de prestació de serveis personals i la requisa, la intervenció o l'ocupació temporal i transitòria dels béns necessaris per afrontar les situacions d'emergència.
- Donar suport als mitjans d'emergències, de seguretat i als serveis especialitzats aliens que intervinguin en el municipi sota l'estructura del Pla activat.

## 1.4. PROGRAMA I PROCEDIMENT D'IMPLANTACIÓ, SIMULACRES, MANTENIMENT, REVISIÓ I ACTUALITZACIÓ

### 1.4.1. PROGRAMA DE LA IMPLANTACIÓ DEL PLA

| IMPLANTACIÓ DEL PLA | | | |
|---|---|---|---|
| **DATA** | **TIPUS** | **RISCOS** | **ADREÇAT A** |
| Maig any 1 | Sessió informativa | Bàsic i incendis | Caps dels grups actuants locals |
| Maig any 1 | Sensibilització de la població amb mesures i consells d'autoprotecció. | Incendis | Població via web, bustiada. |
| Novembre any 1 | Sessió informativa | Nevades i Sismes | Caps dels grups actuants locals |
| Novembre any 1 | Sensibilització de la població amb mesures i consells d'autoprotecció. | Nevades i Sismes | Població via web i xarxes socials. |
| Juny any 2 | Sessió informativa | Inundacions | Caps dels grups actuants locals |
| Juny any 2 | Sensibilització de la població amb mesures i consells d'autoprotecció. | Inundacions | Població via web i xarxes socials. |
| Novembre any 2 | Sessió informativa | Químic i transport de matèries perilloses | Caps dels grups actuants locals |
| Novembre any 2 | Sensibilització de la població amb mesures i consells d'autoprotecció. | Químic i transport de matèries perilloses | Població via web i xarxes socials. |
| Maig any 3 | Sessió informativa | Bàsic i incendis | Caps dels grups actuants locals |
| Maig any 3 | Sensibilització de la població amb mesures i consells d'autoprotecció. | Incendis | Població via web i xarxes socials. |
| Novembre any 3 | Sessió informativa | Ventades i Aeronàutic | Caps dels grups actuants locals |
| Novembre any 3 | Sensibilització de la població amb mesures i consells d'autoprotecció. | Ventades i Aeronàutic | Població via web i xarxes socials. |
| Novembre any 4 | Sessió informativa | Nevades i sismes | Caps dels grups actuants locals |

### 1.4.2. MANTENIMENT DEL PLA

| MANTENIMENT DEL PLA | |
|---|---|
| **Data d'homologació**: | Pendent |
| **Data d'homologació de l'última revisió**: | Pendent |
| **Data de l'última actualització**: | Pendent |
| **Data de la propera revisió:** | Pendent |

### 1.4.3. PROGRAMA D'EXERCICIS I SIMULACRES

Dins dels objectius del programa d'implantació s'hi troba la programació, realització i avaluació de simulacres que validin el correcte funcionament del Pla de Protecció Civil Municipal, tal com s'ha previst i com s'ha portat a la pràctica. Així mateix, és necessari programar simulacres al llarg del temps, a fi de validar el correcte funcionament del pla durant tot el seu període de vigència. Realitzar simulacres i informar-ne als òrgans de les administracions competents, és una obligació de la persona responsable de la Implantació del Pla.

Els simulacres pretenen verificar i comprovar:

- L'eficàcia de l'organització de resposta davant d'una emergència.
- La capacitat del personal adscrit a l'organització de resposta.
- L'entrenament de tot el personal del centre en la resposta davant d'una situació d'emergència.
- La suficiència i idoneïtat dels mitjans i recursos assignats.
- L'adequació dels procediments d'actuació.
- La validació del correcte funcionament del procediment de comunicació de les emergències.

La realització de simulacres té per objecte l'activació total o parcial de les accions contingudes en el Document nº4: Procediments operatius per risc. S'ha de dur a terme, com a mínim, un simulacre del Pla de Protecció Civil Municipal cada any.

A més, la Direcció General de Protecció Civil de la Generalitat de Catalunya convoca els corresponents simulacres dels plans especials segons el seu propi programa d'implantació i manteniment. Quan un d'aquests simulacres afecti el municipi, aquest pot substituir el següent simulacre bianual programat.

| PROGRAMA D'EXERCICIS I SIMULACRES | | | |
|---|---|---|---|
| **EXERCICI Nº:** | 1 - RISC DE NEVADES | | |
| **DATA** | Maig any 1 | **HORA** | 08.00 am |
| **ESCENARI** | | | |
| Alerta per fort temporal de neu | | | |
| **ZONA INVOLUCRADA** | | | |
| Nucli del municipi | | | |
| **CARACTERÍSTIQUES** | | | |
| Simulacre de despatx | | | |
| **VERIFICACIÓ I COMUNICACIÓ D'EXERCICI A ORGANISME OFICIAL COMPETENT:** | | | |
| | | | |
| **AVALUACIÓ** | | | |
| | | | |

| PROGRAMA D'EXERCICIS I SIMULACRES | | | |
|---|---|---|---|
| **EXERCICI Nº:** | 2- RISC EN EL TRANSPORT DE MATÈRIES PERILLOSES | | |
| **DATA** | Novembre any 1 | **HORA** | 08.00 am |
| **ESCENARI** | | | |
| Alerta per accident d'un camió amb matèries perilloses al a carretera C15 | | | |
| **ZONA INVOLUCRADA** | | | |
| Nucli del municipi | | | |
| **CARACTERÍSTIQUES** | | | |
| Simulacre de trucades | | | |
| **VERIFICACIÓ I COMUNICACIÓ D'EXERCICI A ORGANISME OFICIAL COMPETENT:** | | | |
| | | | |
| **AVALUACIÓ** | | | |
| | | | |

| PROGRAMA D'EXERCICIS I SIMULACRES | | | |
|---|---|---|---|
| **EXERCICI Nº:** | 3 - RISC D'INCENDI FORESTAL | | |
| **DATA** | Abril any 2 | **HORA** | 08.00 am |
| **ESCENARI** | | | |
| Alerta per incendi forestal | | | |
| **ZONA INVOLUCRADA** | | | |
| Nucli del municipi, urbanització el Xaró | | | |
| **CARACTERÍSTIQUES** | | | |
| Simulacre parcial | | | |
| **VERIFICACIÓ I COMUNICACIÓ D'EXERCICI A ORGANISME OFICIAL COMPETENT:** | | | |
| | | | |
| **AVALUACIÓ** | | | |
| | | | |

| PROGRAMA D'EXERCICIS I SIMULACRES | | | |
|---|---|---|---|
| **EXERCICI Nº:** | 4- RISC PER INUNDACIONS | | |
| **DATA** | Novembre any 2 | **HORA** | 08.00 am |
| **ESCENARI** | | | |
| Alerta per episodi de fortes pluges | | | |
| **ZONA INVOLUCRADA** | | | |
| Nucli del municipi | | | |
| **CARACTERÍSTIQUES** | | | |
| Simulacre de despatx | | | |
| **VERIFICACIÓ I COMUNICACIÓ D'EXERCICI A ORGANISME OFICIAL COMPETENT:** | | | |
| | | | |
| **AVALUACIÓ** | | | |
| | | | |

| PROGRAMA D'EXERCICIS I SIMULACRES | | | |
|---|---|---|---|
| **EXERCICI Nº:** | 5- RISC VENTADES | | |
| **DATA** | Juny any 3 | **HORA** | 08.00 am |
| **ESCENARI** | | | |
| Alerta per episodi de forts vents | | | |
| **ZONA INVOLUCRADA** | | | |
| Nucli del municipi, urbanització el Xaró i les Garrigues | | | |
| **CARACTERÍSTIQUES** | | | |
| Simulacre de despatx | | | |
| **VERIFICACIÓ I COMUNICACIÓ D'EXERCICI A ORGANISME OFICIAL COMPETENT:** | | | |
| | | | |
| **AVALUACIÓ** | | | |
| | | | |

| PROGRAMA D'EXERCICIS I SIMULACRES | | | |
|---|---|---|---|
| **EXERCICI Nº:** | 6- RISC PER ACTIVITAT SÍSMICA | | |
| **DATA** | Novembre any 3 | **HORA** | 08.00 am |
| **ESCENARI** | | | |
| Alerta per activitat sísmica alta en el municipi. | | | |
| **ZONA INVOLUCRADA** | | | |
| Nucli del municipi | | | |
| **CARACTERÍSTIQUES** | | | |
| Simulacre de trucades | | | |
| **VERIFICACIÓ I COMUNICACIÓ D'EXERCICI A ORGANISME OFICIAL COMPETENT:** | | | |
| | | | |
| **AVALUACIÓ** | | | |
| | | | |

| PROGRAMA D'EXERCICIS I SIMULACRES | | | |
|---|---|---|---|
| **EXERCICI Nº:** | 9- RISC AERONÀUTIC | | |
| **DATA** | Novembre any 4 | **HORA** | 08.00 am |
| **ESCENARI** | | | |
| Alerta per accident aeri | | | |
| **ZONA INVOLUCRADA** | | | |
| Els Plans d'Arau | | | |
| **CARACTERÍSTIQUES** | | | |
| Simulacre de trucades | | | |
| **VERIFICACIÓ I COMUNICACIÓ D'EXERCICI A ORGANISME OFICIAL COMPETENT:** | | | |
| | | | |
| **AVALUACIÓ** | | | |
| | | | |

## 1.5. BASES PER AL PLA DE RECUPERACIÓ PREVIST A L'ARTICLE 31 DE LA LLEI 4/1997

1. Recopilació de les fonts d'informació dels danys produïts:

- Tècnics municipals
- Brigada d'obres
- Mossos d'Esquadra i la Guàrdia Civil
- Bombers
- Servei d'enllumenat, de clavegueram... del municipi
- Companyies de l'aigua, del gas, d'electricitat i de telèfons
- Serveis de transports: ferrocarrils, transport urbà, empreses d'autocars, empreses de transports...
- Carreteres
- Indústries, comerços... del municipi

- Particulars
- Serveis sanitaris
- Altres que el municipi consideri oportú

2. Recopilació de les dades dels danys que s'han produït:

- Localització dels danys: cal indicar el lloc concret (fins i tot amb cartografia).
- Descripció de:
    - Els elements afectats (cal indicar el tipus d'element i una descripció).
    - Els tipus dels danys que s'han produït.
    - Causes que han produït els danys.

3. Valoració econòmica dels danys (despeses que s'han generat durant l'emergència i cost per recuperar la normalitat).

És responsabilitat de l'Ajuntament l'adopció immediata de les mesures següents:

- Notificació a les companyies de gas, d'electricitat, de telèfons, de llum, carreteres, mitjans de transport de les avaries, talls de subministrament, dels danys que s'han produït
- Acollida de la població
- Proveïment de recursos a la població
- Desenrunament i neteja
- Recerca de mitjans i recursos
- Control d'aqüífers

Proposta de reconstrucció o reparació dels danys:

- Descripció de les obres, reparacions... a realitzar per recuperar o reparar els danys (la proposta es pot realitzar per evitar la repetició dels danys)
- Valoració econòmica (cost per recuperar la normalitat)
- Designació de responsables
- Definició de terminis

Cal saber si la zona s'ha declarat o no zona d'actuació especial (o catastròfica). En aquest cas les ajudes vindran de l'Estat, el qual aprova un Reial decret llei (primer l'aprova el Consell de Ministres i posteriorment el validen les Corts), per establir de forma concreta i per a cada

catàstrofe totes les mesures, actuacions i procediments a seguir. S'hi estableixen, també, les previsions de finançament mitjançant el crèdit extraordinari.

Al marge de les subvencions que dóna l'Estat, pot haver-hi ajudes de les comunitats autònomes, la Unió Europea, les diputacions... En aquest cas, cal tenir en compte que aquestes ajudes són incompatibles amb les que pugui donar l'Estat.

Cal destacar que queden excloses les ajudes de les diferents administracions als danys produïts en béns assegurats, ja que existeix el Consorci de Compensació d'Assegurances, entitat autònoma de caràcter públic que actua com a reasseguradora de les companyies privades en cas que es produeixin catàstrofes.

# DOCUMENT 2:

# ANÀLISI DEL RISC

## 2.1. RISC TERRITORIAL

| RT02 | RISC TERRITORIAL:<br>**EMERGÈNCIES PER TRANSPORT DE VIATGERS PER FERROCARRIL** |
|---|---|
| **DESCRIPCIÓ** | És un risc associat a la pública concurrència. Per tant, la vulnerabilitat i l'exposició/nombre dels elements vulnerables té un pes específic important. També està determinat per la pròpia activitat i l'estat del servei i les infraestructures.<br>Causes i conseqüències:<br>- Col·lisions entre trens, descarrilaments o altres emergències de gran nivell.<br>- Necessitats d'evacuació de passatgers per accident o altres emergències.<br>- Aldarulls i altres situacions similars de risc greu.<br>- Presència de persones a les vies.<br>- Aturades perllongades dels serveis.<br>- Impacte social i/o mediàtic de les incidències i/o emergències.<br>- Altres derivades del servei de transport de viatgers per ferrocarril.<br>La Pobla de Claramunt disposa de línia de ferrocarril:<br>• Línia R6 de FGC: Igualada – Barcelona<br>Les estacions ubicades al municipi són:<br>• La Pobla de Claramunt, R6 de FCG.<br>Hi ha presència de ponts a:<br>• Pont sota la C244 km 3.5<br>• Sota l'av. Gumersind Bisbal<br>• Torrent de la Font d'en Planes<br>• Passarel·la d'accés a Cal Ti La Teuleria<br>Aspectes de riscs associats als municipis:<br>- La vulnerabilitat de les poblacions municipals és prou baixa per considerar que en general no caldrà l'aplicació de les mesures de protecció a les poblacions.<br>- Les operatives municipals es limitaran a actuacions logístiques i d'ordre quan el supòsit accidental es produeixi al nucli urbà o zones de població residencial o de pública concurrència, o quan es pugui generar una evacuació d'usuaris del servei ferroviari convencional i metropolità a aquests àmbits. En la resta de supòsits l'actuació municipal serà mínima a excepció dels casos d'infraestructures crítiques: túnels, estacions i ponts. |
| **AVALUACIÓ** | Quant a transport de viatgers per ferrocarril, destacar que es disposa de la línia R6 de FCG amb una concurrència baixa de passatgers. Es tracta d'un ferrocarril convencional amb els serveis habituals de transport de viatgers per ferrocarril que operen sobre plataformes ferroviàries amb ample de via convencional (o ample mètric) i d'àmbit local.<br>El nivell de risc és baix. |

| RT03 | RISC TERRITORIAL:<br>**EMERGÈNCIES PER ONADES DE CALOR i ONADES DE FRED** |
|---|---|
| **DESCRIPCIÓ** | Augment/Disminució brusc i perllongat de la temperatura i humitat per sobre/sota dels valors mitjans del clima d'una zona determinada. Caldrà preveure actuacions en base a les previsions meteorològiques emeses pel Servei Meteorològic de Catalunya, juntament amb el Servei Català de la Salut. S'activa el protocol quan:<br>• Onada de calor: s'activa quan es supera el percentil 98 (valor estadístic que indica que només el 2% de dies dels mesos d'estiu, la temperatura màxima ha estat superior a aquest valor) de la temperatura màxima d'estiu de 39,00ºC (aquest percentil pren un valor diferent a cada municipi en funció de les temperatures màximes que s'hi assoleixen).<br>• Onada de fred: s'activa quan es supera el percentil 2 de la mínima d'hivern de -3,7ºC.<br>Les conseqüències per a la salut són diferents si la temperatura extrema és puntual d'un dia o bé si es manté persistent durant 3 dies consecutius o més.<br><br>Els seus efectes són:<br>• Onada de calor:<br>  • Morts per hipertèrmia o síncopes.<br>  • L'augment de temperatura produeix un augment en la concentració d'ozó i d'altres contaminants, agreujant així malalties respiratòries i cardio-respiratòries.<br>  • Augment dels nivells de pol·len i d'altres al·lèrgens que afecten directament a l'asma.<br>  • Fallades elèctriques per l'augment de l'ús de l'aire condicionat i ventiladors.<br>  • Increment dels incendis forestals.<br>  • Afectacions en circuits elèctrics, dispositius electrònics i carreteres.<br>  • Sequera posterior.<br>• Onada de fred:<br>  • Morts per hipotèrmia.<br>  • Fallades elèctriques per l'augment de l'ús dels climatitzadors<br>  • Increment de nevades<br>  • Afectacions en circuits elèctrics, dispositius electrònics i carreteres. |
| **AVALUACIÓ** | Quant a onades de calor, destacar que les zones amb els climes mediterranis són zones vulnerables, ja que en condicions normals ja presenten estius força càlids. Els efectes de la calor són força perjudicials per a la població especialment vulnerable, com la gent gran, els nens i aquelles persones que pateixen malalties. |

## 2.2. RISCOS ESPECIALS

| RE02 | RISC ESPECIAL:<br>**EMERGÈNCIES PER RISC D'INCENDI FORESTAL** |
|---|---|
| **DESCRIPCIÓ** | Emergències provocades per incendis forestals que poden afectar a nucli urbà com a diferents urbanitzacions existents al municipi. |
| **AVALUACIÓ** | Antecedents històrics: |

| ANY | PARATGE | LLOC D'INICI | CAUSA PRESUMIBLE | FORESTAL ha |
|---|---|---|---|---|
| 1988 | Cal Tort | PROP DE CASES O REFUGIS | 3.-ACCIDENTS | 0,500 |
| | La Socarrada | CARRETERA | 4.-INTENCIONATS | 0,072 |
| 1989 | El Castell | CARRETERA | 5.-CAUSA DESCONEGUDA | 0,020 |
| 1990 | Abocador de Rigat | ALTRES LLOCS EN LA FOREST | 2.-NEGLIGÈNCIES | 1,500 |
| 1993 | El Xaró | PROP DE CASES O REFUGIS | 2.-NEGLIGÈNCIES | 0,010 |
| | Abocador de Rigat | ALTRES LLOCS EN LA FOREST | 2.-NEGLIGÈNCIES | 0,010 |
| 1994 | "El Xatarrero" | PROP DE CASES O REFUGIS | 3.-ACCIDENTS | 82,300 |
| 1995 | Campdelacreu | SENDERA | 5.-CAUSA DESCONEGUDA | 22,000 |
| | Campdelacreu | SENDERA | 4.-INTENCIONATS | 0,050 |
| 1996 | Plans d'Arau | CARRETERA | 2.-NEGLIGÈNCIES | 0,020 |
| | Les Garrigues | ALTRES LLOCS EN LA FOREST | 4.-INTENCIONATS | 0,010 |
| 1997 | Manipulats Igualada Romaní SA | ALTRES LLOCS EN LA FOREST | 5.-CAUSA DESCONEGUDA | 0,100 |
| | Plans d'Arau | CARRETERA | 4.-INTENCIONATS | 0,055 |
| | Unión Industrial Papelera | SENDERA | 4.-INTENCIONATS | 0,006 |
| | Camí de la Font del Gall | ALTRES LLOCS EN LA FOREST | 4.-INTENCIONATS | 0,025 |
| 1998 | Plans d'Arau | CARRETERA | 2.-NEGLIGÈNCIES | 0,020 |
| 1999 | Plans d'Arau | ABOCADORS | 2.-NEGLIGÈNCIES | 0,030 |
| | Serra de la Guàrdia | ALTRES LLOCS EN LA FOREST | 3.-ACCIDENTS | 0,800 |
| 2000 | Camí de la Nineta | ALTRES LLOCS EN LA FOREST | 4.-INTENCIONATS | 0,800 |
| | El Xaró | ALTRES LLOCS EN LA FOREST | 4.-INTENCIONATS | 0,010 |

| | | | | |
|---|---|---|---|---|
| 2002 | LES GARRIGUES | CONREUS | 3.-ACCIDENTS | 0,400 |

| | | | | |
|---|---|---|---|---|
| 2003 | LA NINOTA | ALTRES LLOCS EN LA FOREST | 3.-ACCIDENTS | 0,010 |
| 2005 | CAN PA I NOUS-RIERA CASTELLOLÍ | SENDERA | 2.-NEGLIGÈNCIES | 0,015 |
| 2006 | SANT PROCOPÍ | CARRETERA | 2.-NEGLIGÈNCIES | 0,060 |
| 2008 | BV-2131, PK1 | CARRETERA | 2.-NEGLIGÈNCIES | 0,060 |
| 2010 | BV-2131 PK1 FINCA LA NINETA | CARRETERA | 2.-NEGLIGÈNCIES | 0,018 |
| 2011 | COLL DE LES SOCARRADES | SENDERA | 1.-CAUSES NATURALS | 0,070 |
| 2013 | URB LES GARRIGUES | URBANITZACIONS | 4.-INTENCIONATS | 0,080 |
| | CAN TI | LÍNIA FÈRRIA | 3.-ACCIDENTS | 0,300 |
| 2014 | EL CASTELL | ALTRES LLOCS EN LA FOREST | 1.-CAUSES NATURALS | 0,003 |
| | C-15 KM-43 | CARRETERA | 1.-CAUSES NATURALS | 0,040 |
| 2015 | SANT PROCOPI | ALTRES LLOCS EN LA FOREST | 4.-INTENCIONATS | 0,005 |
| | RIERA CASTELLOLI | SENDERA | 4.-INTENCIONATS | 0,800 |
| | ELS MOLLONS | ALTRES LLOCS EN LA FOREST | 1.-CAUSES NATURALS | 0,030 |
| 2016 | Riu anoia | ALTRES LLOCS EN LA FOREST | 2.-NEGLIGÈNCIES | 0,002 |
| | Riu Anoia | ALTRES LLOCS EN LA FOREST | 2.-NEGLIGÈNCIES | 0,900 |
| 2018 | Can Galan | PISTA FORESTAL | 4.-INTENCIONATS | 0,015 |
| 2019 | Can Galan | SENDERA | 4.-INTENCIONATS | 0,002 |
| | Can Galan | SENDERA | 4.-INTENCIONATS | 0,000 |
| | Ca l'Avellana | SENDERA | 4.-INTENCIONATS | 0,810 |
| | Can Galan | SENDERA | 4.-INTENCIONATS | 0,284 |

D'acord amb la revisió del Pla INFOCAT del 2024, el nivell del perill al municipi és molt superior a la mitjana. L'elaboració del PAM d'incendis forestals és **OBLIGADA** al municipi.

| RE03 | RISC ESPECIAL:<br>**EMERGÈNCIES PER INUNDACIONS** |
|---|---|
| **DESCRIPCIÓ** | Desbordament d'aigua com a conseqüència de:<br>➢ Inundacions per precipitacions *in situ*, és a dir, estancament d'aigua especialment en zones urbanes.<br>➢ Inundacions per avingudes o desbordament de les lleres de les rieres i els torrents, provocades o potenciades per precipitacions, desgel o fusió de neu, obstrucció de lleres o acció dels vents. |
| **AVALUACIÓ** | El riu Anoia travessa pel bell mig del municipi. A tot el terme municipal hi ha àrees afectades per inundacions provocades per avingudes fluvials amb períodes de retorn de 10, 100 o 500 anys, així com zones potencialment inundables. Aquestes zones es poden observar a la planimetria del Document 7.<br>El municipi disposa de diversos punts d'actuació prioritària en cas d'inundacions.<br>No existeixen cons de dejecció definits en el Mapa de Protecció Civil de Catalunya dins del terme municipal.<br>El municipi no queda afectat per preses o embassaments.<br>Nivell de risc segons el Mapa de Protecció Civil de Catalunya: **ALT.**<br>Segons l'INUNCAT, el municipi **és OBLIGAT** a elaborar el pla municipal INUNCAT com a conseqüència del risc per inundacions. |

| RE04 | RISC ESPECIAL:<br>**EMERGÈNCIES PER RISC EN EL TRANSPORT DE MMPP** |
|---|---|

**DESCRIPCIÓ**

S'estableixen els següents llindars per al transport de MMPP:

- Xarxa viària

| Nivell de flux | **Tones/Any** | **Camions/Dia** |
|---|---|---|
| Molt important | > 300.000 tones/any | > 100 |
| Important | 150.000 – 300.000 tones/any | 50 – 100 |
| Mitjà | 75.000 – 150.000 tones/any | 25 – 50 |
| Moderat | 30.000 – 75.000 tones/any | 10 – 25 |
| Baix | < 30.000 tones/any | < 10 |

NOTA: Considerant una capacitat mitjana per vehicle de MMPP: 12 tones i 250 dies laborables per any.

**AVALUACIÓ**

La xarxa viària a la Pobla de Claramunt està catalogada com:

| Via/Tram | Perill | Criteri |
|---|---|---|
| **A2** | Molt alt | Proximitat <500m |
| **NII** | Baix | Intersecció |
| **C15** | Baix | Intersecció |
| **C37** | Baix | Proximitat <500m |

Com a criteri general d'afectació s'estableix una zona de 500 m definida al voltant de les vies on existeix un nivell de perill alt o molt alt. Però cal tenir en compte que en molts casos les zones de planificació (intervenció i alerta) superen els 500 m, ja que l'extensió depèn en cada cas concret de la substància involucrada, les condicions meteorològiques i les condicions orogràfiques, entre d'altres factors.

El municipi **està OBLIGAT** a realitzar el PAM TRANSCAT ja que dins del seu territori té trams de la xarxa viària amb un transit superior a les 30.000 Tones anuals. El nivell de risc és MOLT ALT.

| RE05 | RISC ESPECIAL:<br>**EMERGÈNCIES PER NEVADES** |
|---|---|
| **DESCRIPCIÓ** | Quan neva de forma extraordinària o bé neva en llocs a on no és habitual. Es caracteritzen per produir interferències més o menys importants en el funcionament dels serveis bàsics i en la mobilitat de les persones, salvaguardant els danys a la població crítica.<br>Efecte dominó:<br>- Trencament de les línies elèctriques i de telèfon i problemes d'accés a subestacions.<br>- Inundacions: pot donar-se el fenomen que després d'una gran nevada, per una pujada de les temperatures, comenci a ploure i hi hagi un augment sobtat del cabal dels rius causat per la fosa de la neu més la pluja que cau.<br>- Trencadissa de gran quantitat de branques d'arbres als boscos, fet que comportarà increment del perill d'incendi forestal a causa de l'augment de biomassa acumulada al bosc.<br>- Afectacions als sistemes de seguretat d'instal·lacions industrials susceptibles a patir accidents greus.<br>- Afectació al transport de mercaderies perilloses.<br>Risc meteorològic:<br>• Moderat: Estan pronosticats fenòmens meteorològics inusuals, amb possible afectació sobre activitats habituals i/o serveis bàsics. Cal estar informat de les condicions meteorològiques i seguir els consells de les autoritats.<br>• Alt i/o molt alt: estan pronosticats fenòmens meteorològics inusuals i/o d'intensitat superior a l'habitual, amb probable afectació sobre activitats habituals i/o serveis bàsics. Cal estar informat de les condicions meteorològiques, seguir les indicacions de les autoritats i activar els plans d'emergència que s'escaigui. |
| **AVALUACIÓ** | Altitud del municipi inferior a 400m.<br>Nombre d'habitants inferior a 20.000.<br>Les vies prioritzades són la C-15 que transcorren per la part est del municipi, i la C-244 que transcórrer pel bell mig del municipi.<br>Segons el NEUCAT, el municipi **està RECOMANAT** a elaborar el pla municipal NEUCAT com a conseqüència del risc per nevades.<br>El nivell de risc és baix. |

| RE07 | RISC ESPECIAL:<br>**EMERGÈNCIES PER AERONÀUTIC** |
|---|---|
| **DESCRIPCIÓ** | Emergències de qualsevol tipus que es produeixin als aeroports, aeròdroms i heliports de Catalunya. Emergències que es puguin donar a causa d'alguns tipus d'aeronau en els recintes de l'aeròdrom, en les seves zones d'influència.<br>El Municipi d'Òdena, limítrof amb la Pobla de Claramunt, disposa d'un Aeròdrom dins del seu terme municipal. |
| **AVALUACIÓ** | A continuació es mostra el càlcul de possibles persones afectades per accident aeronàutic a l'entorn dels aeròdroms que consta en el pla AEROCAT: |

| Municipis | Densitat pers/km² | Aeronaus | Persones afectades |
|---|---|---|---|
| Igualada | 4705 | 8 | 235,25 |
| La Torre de Claramunt | 240,7 | 8 | 12,035 |
| Castellolí | 18,8 | 8 | 0,94 |
| Òdena | 62,1 | 8 | 3,105 |
| Vilanova de Camí | 1208,9 | 8 | 60,445 |
| La Pobla de Claramunt | 120,6 | 8 | 6,03 |

Afectació dels municipis de l'entorn:

Municipis ZONA I: Òdena, Vilanova del Camí i La Pobla de Claramunt.

Municipis ZONA II: Igualada, la Torre de Claramunt, Castellolí, Òdena, La Pobla de Claramunt i Vilanova del Camí.

El municipi **està RECOMANAT** a elaborar el pla municipal AREOCAT degut a la presència de l'aeròdrom dins del municipi veí.

| **RE09** | RISC ESPECIAL: Emergències per **SISMES** |
|---|---|
| **DESCRIPCIÓ** | Fenomen geològic que té el seu origen a diferents profunditats de l'escorça terrestre i que es manifesta mitjançant sacsejades degudes a l'alliberament sobtat d'energia en forma d'ones elàstiques que es tradueixen en moviments horitzontals i verticals a la superfície terrestre de curta duració i magnitud determinada. |
| **AVALUACIÓ** | El municipi està classificat de nivell VI d'intensitat sísmica segons el mapa de protecció civil de Catalunya.<br><br>Intensitat màxima esperada en un període de 500 anys de MSK VI.<br><br>Grau VI.<br>a) El sisme el perceben la majoria de les persones, tant dintre com fora dels edificis. Moltes persones surten al carrer esporuguides. Algunes persones arriben a perdre l'equilibri. Els animals domèstics fugen dels estables.<br><br>b) En alguna ocasió, la vaixella i la cristalleria es trenquen, els llibres cauen dels prestatges, els quadres es mouen i els objectes inestables es tomben. Els mobles pesats poden arribar a moure's. Les campanes petites de torres i campanars poden sonar. En certs casos poden obrir-se bretxes de fins un centímetre d'amplada en sòls humits. Poden produir-se esllavissaments en muntanyes. S'observen canvis de cabal de les deus i en el nivell d'aigua de pous.<br><br>c) Es produeixen danys moderats (classe 2) en algunes construccions del tipus A. Es produeixen danys lleugers (classe 1) en algunes construccions del tipus B i en moltes del tipus A.<br><br>Segons el SISMICAT, el municipi **està RECOMANAT** a elaborar el pla municipal SISMICAT ja que presenta una intensitat sísmica igual o superior a VI (500 anys). |

| RE11 | RISC ESPECIAL:<br>**EMERGÈNCIES PER VENTADES** |
|---|---|
| **DESCRIPCIÓ** | El vent provoca efectes negatius importants en un abast territorial, sobretot, a:<br>➢ Edificis, construccions, panells publicitaris i d'altres, vells, en mal estat o en obres.<br>➢ Afectacions a edificacions i mobiliari urbà: arbres i branques caigudes, uralites i cobertes en general, cartells, tendals, antenes, barrets de xemeneies, persianes, cables de subministrament elèctric, bastides.<br>➢ Zones d'activitats a l'aire lliure: mercats, zones poliesportives, atraccions infantils, parcs, centres escolars... que poden ser impactades per objectes emportats pel vent.<br>➢ Línies d'abastament de corrent elèctric que poden caure o ser malmeses per la caiguda d'arbres.<br>➢ Infraestructures de la xarxa telefònica que poden caure o ser malmeses per la caiguda d'arbres.<br>➢ Línies ferroviàries i carreteres prop de zones forestals o de pals elèctrics, telefònics,... que es poden veure tallades.<br>➢ Rieres i torrents, que poden veure el pas de l'aigua interceptat per arbres caiguts dins el domini públic hidràulic.<br>➢ Instal·lacions de transport per cable.<br>➢ Instal·lacions perilloses vulnerables als forts vents (torres i tancs d'indústries químiques...). Els possibles vessaments industrials provocats per l'acció directa o indirecta del vent posarien en alerta a l'Agència Catalana de l'Aigua en tant que els productes vessats poguessin afectar a la qualitat de les aigües tant subterrànies com superficials.<br>➢ La planta EDAR i estacions de bombament, aturada per manca de tensió elèctrica.<br>➢ Xarxa d'aigua, per manca de subministrament elèctric.<br>➢ Vies de circulació per on circulen vehicles de gran tonatge. |
| **AVALUACIÓ** | El municipi **està OBLIGAT** a elaborar el PAM VENTCAT ja que tot i no superar el llindar de vulnerabilitat establert de 20.000 habitants sí que se supera la ratxa màxima de 20 m/s més de 10 dies l'any. |

## 2.3. RISCOS ESPECÍFICS

No n'hi ha.

# DOCUMENT 3:

# VULNERABILITAT MUNICIPAL

## 3.1. ÀREES I SECTORS D'AFECTACIÓ

RT02 – Transport de viatgers:

Els sectors de risc són les zones properes a la xarxa ferroviària.

RT03 - Emergències per onades de calor/ onades de fred:

| VULNERABILITAT MUNICIPAL | | |
|---|---|---|
| **SECTOR DE RISC** | **UBICACIÓ** | **DESCRIPCIÓ** |
| Nucli municipi | Centre urbà | Concentració d'habitatges |
| Urbanització Les Garrigues | Sud-est | Urbanització |
| Urbanització EL Xaró | Sud | Urbanització |
| Barri la Rata | Sud-oest | Habitatges |

RE02- Emergències per risc d'incendi forestal:

| VULNERABILITAT MUNICIPAL | | |
|---|---|---|
| **SECTOR DE RISC** | **UBICACIÓ** | **DESCRIPCIÓ** |
| Els Mollons, L'Empedrat | Nord | Massa forestal |
| Serra de la Ninota | Sud | Massa forestal |
| La Macarula, L'Astor | Est | Massa forestal |
| Pujol de la Guàrdia, Coll de Socarrades, Plana de Ca l'Aromir | Oest | Massa forestal |
| Sant Procopi | Centre | Massa forestal |

RE03 - Emergències per risc d'inundacions:

| VULNERABILITAT MUNICIPAL | | |
|---|---|---|
| **SECTOR DE RISC** | **UBICACIÓ** | **DESCRIPCIÓ** |
| Riu Anoia | Terme municipal | Riu |
| Riera de Carme | Sud oest del terme municipal | Riera |
| Riera de Castellolí | Nord del terme municipal | Riera |

La Riera de Carme disposa d'una estació d'aforament amb detecció anticipada de crescudes.

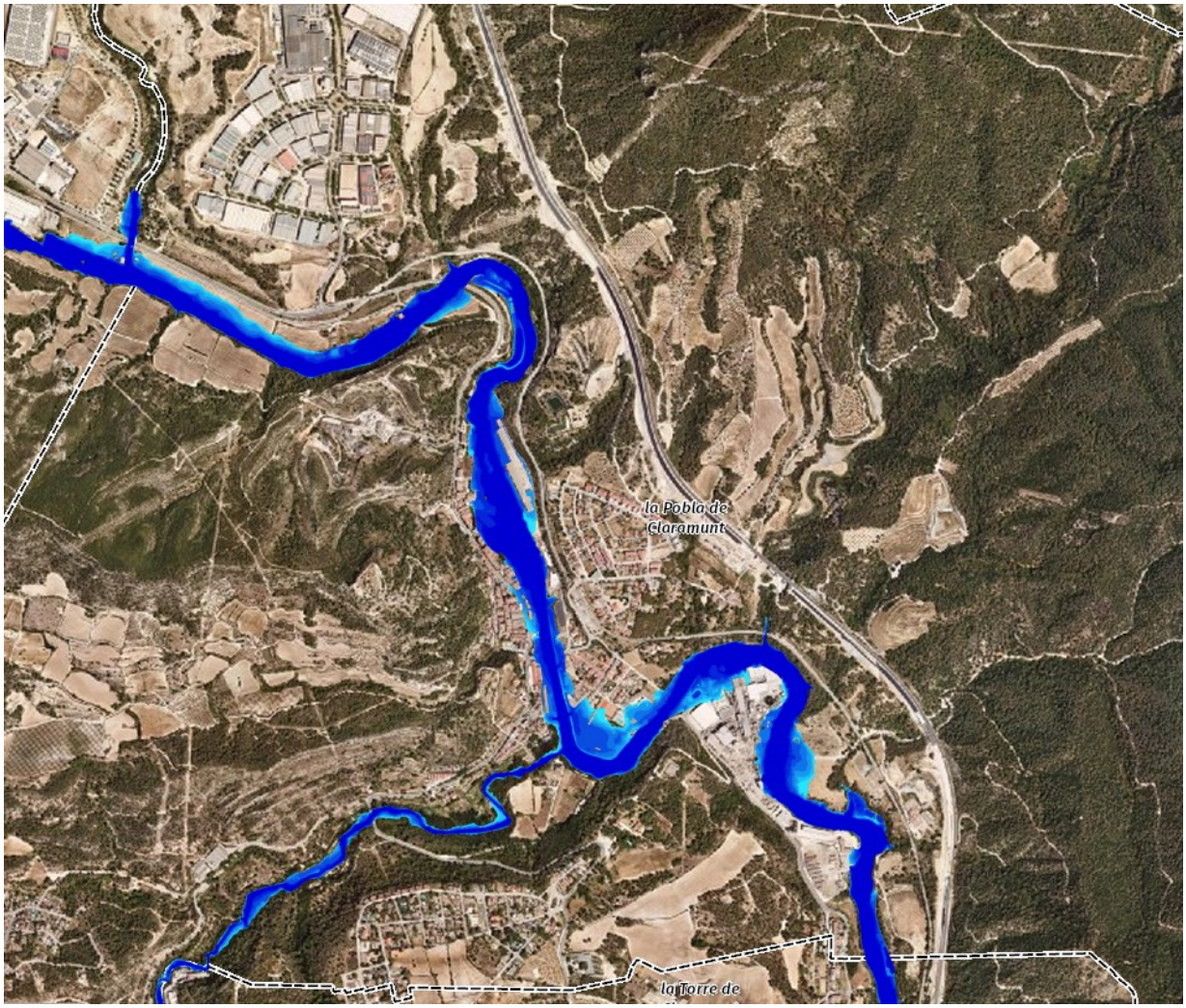


Perill per inundació fluvial (calats) T100 anys

RE04 - Emergències per risc químic en el transport de matèries perilloses

| VULNERABILITAT MUNICIPAL | | |
|---|---|---|
| **SECTOR DE RISC** | **UBICACIÓ** | **DESCRIPCIÓ** |
| Cal Soterons (L'empedrat) | Nord del terme municipal | Masia amb afectació NII i A2 |

RE05 - Emergències per risc de nevades:

| VULNERABILITAT MUNICIPAL | | |
|---|---|---|
| **SECTOR DE RISC** | **UBICACIÓ** | **DESCRIPCIÓ** |
| Nucli municipi | Centre urbà | Concentració d'habitatges |
| Urbanització Les Garrigues | Sud-est | Urbanització |
| Urbanització EL Xaró | Sud | Urbanització |
| Barri la Rata | Sud-oest | Habitatges i indústries |
| Polígon industrial els Plans d'Arau | Nord | Zona industrial |

RE07 - Emergències per risc aeronàutic

| VULNERABILITAT MUNICIPAL | | |
|---|---|---|
| **SECTOR DE RISC** | **UBICACIÓ** | **DESCRIPCIÓ** |
| Nucli municipi (Zona ii) | Centre urbà | Concentració d'habitatges |
| Urbanització Les Garrigues (Zona ii) | Sud-est | Urbanització |
| Urbanització EL Xaró (Zona ii) | Sud | Urbanització |
| Barri la Rata (Zona ii) | Sud-oest | Habitatges i indústries |
| Polígon industrial els Plans d'Arau (Zona ii) | Nord | Zona industrial |
| Cal Soterons (L'empedrat) | Nord | Masia |

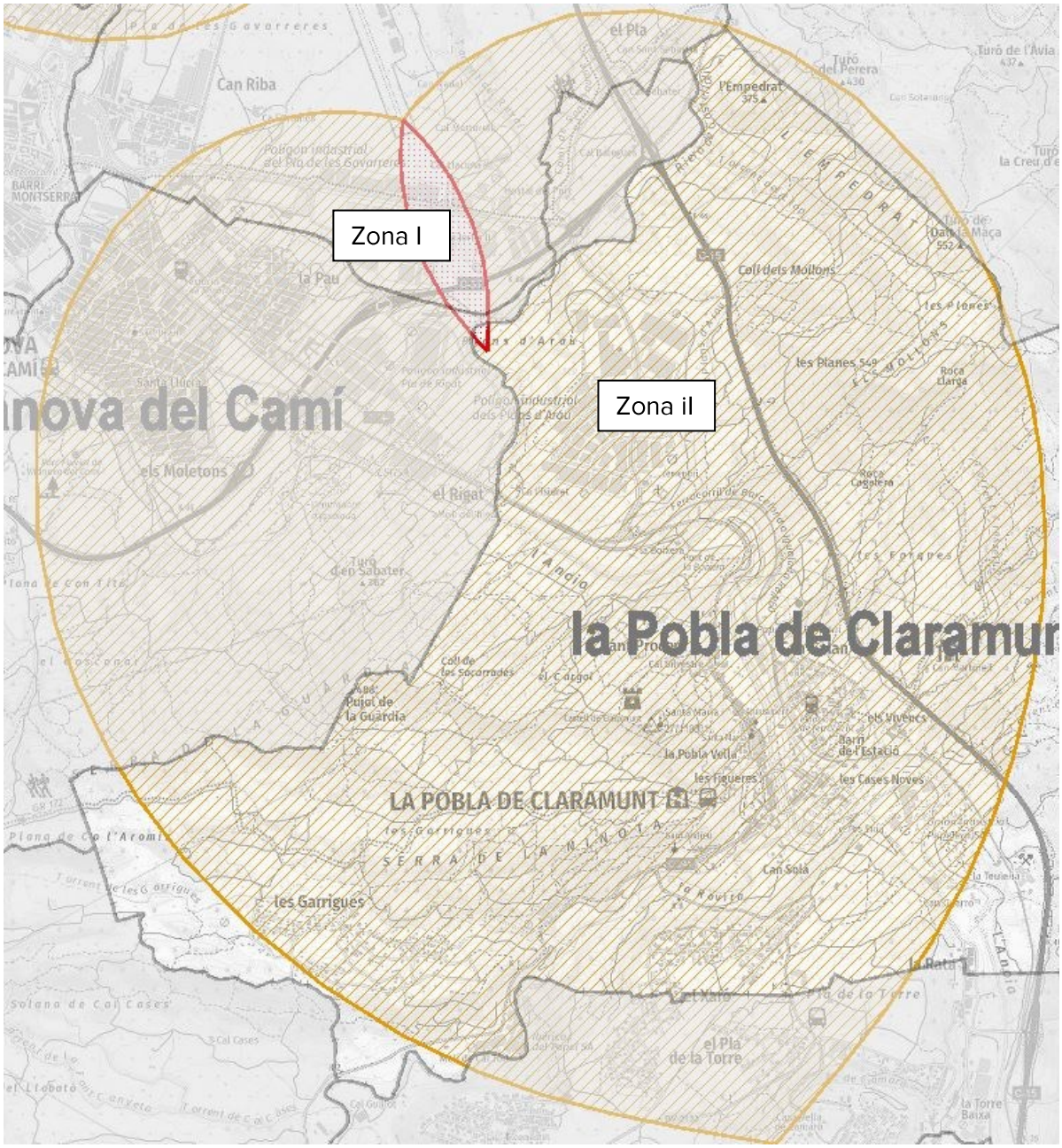
Zona I
Zona il
la Pobla de Claramun
LA POBLA DE CLARAMUNT
nova del Camí
Can Riba
la Pau
el Pla
l'Empedrat
Coll dels Moltons
les Planes
Roca Llarga
Roca Cagolera
els Moletons
el Rigat
Turó d'en Sabater
Coll de les Socarrades
el Cargol
Pujol de la Guardia
la Pobla Vella
les Figueres
les Cases Noves
Can Solà
les Garrigues
SERRA DE LA NINOTA
la Rata
el Pla de la Torre
Turó de l'Avia
Turó del Perera

RE09 - Emergències per risc sísmic:

| VULNERABILITAT MUNICIPAL | | |
|---|---|---|
| **SECTOR DE RISC** | **UBICACIÓ** | **DESCRIPCIÓ** |
| Nucli municipi | Centre urbà | Concentració d'habitatges |
| Urbanització Les Garrigues | Sud-est | Urbanització |
| Urbanització EL Xaró | Sud | Urbanització |
| Barri la Rata | Sud-oest | Habitatges i indústries |
| Polígon industrial els Plans d'Arau | Nord | Zona industrial |

RE11 - Emergències per risc de ventades

| VULNERABILITAT MUNICIPAL | | |
|---|---|---|
| **SECTOR DE RISC** | **UBICACIÓ** | **DESCRIPCIÓ** |
| Nucli municipi | Centre urbà | Concentració d'habitatges |
| Urbanització Les Garrigues | Sud-est | Urbanització |
| Urbanització EL Xaró | Sud | Urbanització |
| Barri la Rata | Sud-oest | Habitatges i indústries |

# DOCUMENT 4:

# PROCEDIMENTS OPERATIUS PER RISC

## 4.1. PROCEDIMENTS OPERATIUS PER RISC

### 4.1.1. CRITERIS D'ACTIVACIÓ. NIVELLS.

**» PRE-ALERTA:**

La pre-alerta es produeix, en general quan:

- És previsible un fenomen que pot produir situacions de risc per la població a mig termini.
- També es pot produir en maniobres en determinades instal·lacions perilloses.

La pre-alerta no implica l'activació del Pla.

**» ALERTA:**

El Pla s'activa en ***fase d'alerta,*** en general quan:

* S'informa de l'activació d'un Pla Especial de la Generalitat en fase d'alerta per afectació a la zona on es troba el municipi.
* Quan hi ha paràmetres objectius que fan preveure una situació d'emergència important a la població a curt termini.
* Davant de emergències per riscos naturals que no afectin ni puguin afectar a persones, béns i vies de comunicació.
* En emergències en determinades instal·lacions o infraestructures que no puguin produir danys a l'exterior però que puguin produir alarma en la població.

**» EMERGÈNCIA:**

El Pla s'activa en ***fase d'emergència,*** en general davant de les situacions següents:

* S'informa de l'activació en fase d'emergència d'un Pla Especial de la Generalitat en fase d'emergència per afectació a la zona on es troba el municipi.
* Davant d'emergències que puguin comportar, per la seva evolució, un greu risc per al municipi o danys a la població.

A l'annex I es detallen criteris concrets per riscos concrets.

### *4.1.2.* TASQUES PREVENTIVES I OPERATIVES ASSOCIADES A CADASCUN DELS NIVELLS.

#### 4.1.2.1. RISC TERRITORIAL

| TASQUES PREVENTIVES I OPERATIVES ASSOCIADES AL RISC BÀSIC /TERRITORIAL | |
|---|---|
| **FASE** | **TASQUES** |
| PREALERTA | ➢ Seguiment de la situació:<br>▪ Comunicats del CECAT<br>▪ Informació meteorològica: enllaç<br>▪ Estat de la xarxa viària: enllaç<br>▪ Responsable de l'activitat (en cas de risc per concentració de persones). |
| ALERTA<br>EMERGÈNCIA 1<br>EMERGÈNCIA 2 | ➢ Activar el Pla bàsic municipal i comunicar-ho al CECAT.<br>➢ Trucar al 112 si es necessita ajuda externa (bombers, mossos d'esquadra o SEM).<br>➢ Constituir el Comitè d'Emergències municipal (veure ordre de trucades a la fitxa del CRA) i habilitar el CECOPAL. Activar els grups locals d'actuació que s'escaigui.<br>➢ Assegurar la operativitat dels telèfons fixes i mòbils, i que els telèfons mòbils disposen de suficient bateria.<br>➢ Fer seguiment de la situació (fonts d'informació del punt anterior) i mantenir comunicació amb el CECAT.<br>➢ Avisar i mantenir informada la població de la situació de risc, donant a conèixer les mesures d'autoprotecció a prendre i els centres d'acollida previstos, i demanar si tenen necessitats especials.<br>➢ Seguiment de les institucions i serveis bàsics afectats per comprovar la seva viabilitat i la seva accessibilitat. Si cal, utilitzar alternatives als serveis bàsics.<br>➢ Fer el seguiment especial d'aquella població que pugui considerar-se més vulnerable (gent gran, gent amb necessitats mèdiques, etc.). En cas de persones que necessitin tractaments diaris importants (diàlisi, quimioteràpia, etc.), fer-los anar a l'Hospital on són tractats.<br>➢ Revisar, en cas que es disposi i en cas necessari, l'estat dels grups electrògens i la disponibilitat del combustible requerit. En cas necessari, assegurar la disponibilitat i/o bon funcionament dels grups pel CECOPAL i pels centres d'acollida.<br>➢ Obrir i habilitar els centres d'acollida i fer l'acolliment de la població afectada, si escau.<br>➢ Avaluar les necessitats de recursos (propis o aliens) per donar allotjament, aliments, atenció sanitària i serveis a les persones que poguessin necessitar-los a causa de l'emergència.<br>➢ Avisar i alertar a les empreses subministradores de recursos bàsics del municipi per tal que estiguin pendents de qualsevol incidència.<br>➢ Preveure la rehabilitació dels serveis bàsics (aigua, electricitat, gas, telefonia, etc.) al municipi com a conseqüència de talls en el subministrament. |

| | |
|---|---|
| | ➢ Col·laborar en les evacuacions que siguin necessàries.<br>➢ Registre i organització dels voluntaris ocasionals.<br>➢ Habilitar punts d'informació a la població (si s'escau). Oficina d'atenció al ciutadà (OAC).<br>➢ Comunicar canvis de fase d'activació del Pla d'actuació municipal al CECAT i als integrants del Comitè d'Emergències municipal.<br><br>Addicionalment, segons el risc:<br><br>**En cas de sequera:**<br>Assegurar l'abastament exterior d'aigua potable, en cas necessari.<br><br>**En cas d'onada de calor:**<br>➢ Informar a la població fent èmfasi en la més vulnerable (gent gran, nens, malalts, etc.).<br><br>**En cas d'accidents de carretera amb un nombre de víctimes importants:**<br>➢ Prestar els mitjans i recursos necessaris als grups actuants exteriors de l'emergència.<br><br>**En cas de contaminació del sòl:**<br>➢ Prestar els mitjans i recursos necessaris als grups actuants exteriors de l'emergència.<br><br>**En cas de contaminació de cursos fluvials:**<br>➢ Prestar els mitjans i recursos necessaris als grups actuants exteriors de l'emergència.<br><br>**En cas d'incidència greu en el subministrament de serveis bàsics:**<br>➢ Preveure els mitjans i recursos materials i humans necessaris per a la rehabilitació dels mateixos (aigua, electricitat, gas, telefonia, vies de comunicació, etc.). |

### 4.1.2.2. RISC D'INCENDI FORESTAL

| TASQUES PREVENTIVES I OPERATIVES ASSOCIADES AL RISC D'INCENDI FORESTAL | |
|---|---|
| ACCIONS PREVENTIVES<br>(NO RISC) | ➢ Realitzar les següents actuacions preventives, per minimitzar possibles danys:<br>▪ Procurar que els nuclis de població, les edificacions i les instal·lacions aïllades compleixin la legislació vigent relativa a les mesures de prevenció d'incendis forestals (franja de protecció perimetral de 25 m d'amplada com a mínim, xarxa d'hidrants homologats, neteja de vegetació seca de parcel·les no edificades i de vials, etc.).<br>▪ Netejar les zones forestals, en especial aquelles en què els efectes de les nevades, ventades o d'altres, hagin produït la caiguda de branques o d'arbres. |
| PREALERTA | ➢ Seguiment de la situació i de la informació:<br>▪ Comunicats del CECAT<br>▪ Mapa de diari de perill d'incendi forestal: enllaç<br>▪ Mapa del Pla Alfa: enllaç<br>▪ Informació meteorològica: enllaç<br>Estat de la xarxa viària: enllaç<br>➢ Iniciar la preparació (tenir a ma el DUPROCIM, revisar hidrants, preparar el CECOPAL, preparar l'activació formal del PAM per incendis) i mobilitzar recursos si cal.<br>➢ Informar, si escau, la població afectada i fer recomanacions de les mesures d'autoprotecció més adequades en cada cas.<br>➢ Informar els responsables municipals i als integrants dels serveis municipals.<br>➢ Vigilància a les zones d'especial risc com nuclis de població i habitatges propers a masses forestals (elements vulnerables), i masses forestals i agrícoles en general.<br>➢ Informar a la població situada en les següents zones d'especial risc com habitatges ubicats enmig de massa forestal i, habitatges i nuclis de població ubicada a menys de 25 m de massa forestal).<br>➢ Controlar les possibles columnes de fum en les zones amb masses forestals i agrícoles, i la circulació de vehicles en aquestes zones.<br>➢ Fer apagar els focs que havien estat autoritzats, excepte aquells que tenen caràcter excepcional.<br>➢ Preveure l'avís del possible risc a tots els elements vulnerables identificats (plànol Risc Incendi forestal).<br>➢ Preveure quins serien els centres d'acollida i punts d'atenció a la població en cas d'una emergència.<br>➢ Comprovar la disposició dels materials necessaris per tal de fer front a la |

| | |
|---|---|
| | situació d'emergència (ADF, funcionament dels hidrants, cubes d'aigua, etc.) |
| ALERTA EMERGÈNCIA | ➢ Trucar al 112 si es detecta un incendi.<br>➢ Quan s'activi el Pla INFOCAT el CECAT ho comunicarà a l'alcalde o al CRA.<br>➢ Activar el PAM per incendis forestals i comunicar-ho al CECAT.<br>➢ Reforçar la vigilància de les zones forestals.<br>➢ Constituir el Comitè d'Emergències Municipal (veure ordre de trucades a la fitxa del CRA) i habilitar el CECOPAL. Activar els grups locals d'actuació.<br>➢ Difondre les **mesures de protecció a la població i les mesures d'autoprotecció** d'acord amb el que determini el director del Pla (veure l'apartat d'integració amb els plans de la Generalitat i el de mesures de protecció a la població).<br>➢ Fer seguiment de la situació i mantenir comunicació amb el CECAT per informar de l'impacte de l'emergència al municipi i transmetre necessitats.<br>➢ Valorar les accions complementàries que s'estimin adients per a minimitzar el risc.<br>➢ Avisar urgentment a la població de les mesures de protecció a les persones (control d'accessos, confinament, evacuació...) d'acord amb els mitjans previstos.<br>➢ Identificar els elements vulnerables potencialment afectats (Document 3) i mantenir-los informats.<br>➢ Detectar necessitats de la població afectada per l'emergència, en especial l'allotjament, la provisió d'aliments, la manca de serveis bàsics i les necessitats d'atenció social, així com donar-ne resposta o traslladar les necessitats de suport per fer-ho a l'INFOCAT a través dels òrgans de coordinació previstos. Cal preveure l'especial atenció de les persones vulnerables i les persones amb discapacitat, per facilitar la cobertura de necessitats, tant durant l'emergència com durant la recuperació i la tornada a la normalitat.<br>➢ Detectar necessitats d'evacuació o confinament, i traslladar-les al CECAT des del CECOPAL.<br>➢ Determinar (el director del pla d'emergències municipal) les mesures de protecció a la població, i vetllar pel seu compliment. En cas que el pla INFOCAT es trobi activat, col·laborar en les mesures determinades pel director del Pla INFOCAT. La decisió i l'execució d'aquestes mesures depenen de si el pla INFOCAT es troba activat o no (veure l'apartat d'integració amb els plans de la Generalitat i el de mesures de protecció a la població).<br>➢ Obrir i habilitar els centres d'acollida i fer l'acolliment de la població afectada, si escau. El centre d'acollida (identificats al Document 6) ha de ser adient pel número de persones acollides i les seves característiques. Cal identificar els col·lectius amb necessitats especials (discapacitats i persones especialment vulnerables, com ara gent gran o amb malalties).<br>➢ Habilitar punts d'informació a la població. |

| | |
|---|---|
| | ➢ Facilitar les necessitats d'intendència dels operatius en el municipi, en cas de ser requerit.<br>➢ Facilitar la distribució dels recursos del municipi que siguin necessaris per a l'emergència.<br>➢ Donar suport a l'atenció sanitària amb el personal sanitari disponible, si es disposa dels recursos adients.<br>➢ Registre i organització dels voluntaris ocasionals i de protecció civil.<br>➢ Fer el seguiment de les afectacions a les explotacions ramaderes per garantir el seu benestar (garantir menjar i aigua, i valorar el trasllat). També cal preveure les possibles afectacions en el transport del sector ramader i atendre les incidències que es puguin produir.<br>➢ Comunicar canvis de fase d'activació del Pla d'actuació municipal al CECAT i als integrants del Comitè d'emergències municipal.<br>➢ Identificar els elements inclosos en els catàlegs de béns protegits, ja sigui patrimoni històric-artístic i cultural o espais naturals o ambientals – paisatgístics que puguin resultar afectats i, si cal, demanar la seva protecció.<br>➢ Coordinar-se amb el Consell Comarcal si existeix un PAS.<br>➢ Iniciar la fase de recuperació tal com s'indica al Document 1. |

### 4.1.2.3.RISC D'INUNDACIONS

| TASQUES PREVENTIVES I OPERATIVES ASSOCIADES AL RISC D'INUNDACIONS | |
|---|---|
| ACCIONS PREVENTIVES<br>(NO RISC) | ➢ Abans de l'època d'inundacions, realitzar les següents actuacions preventives, per minimitzar possibles danys:<br>▪ Netejar els claveguerams, els embornals, els possibles passos d'aigua, etc. a fi que l'aigua es pugui drenar ràpidament (cal tenir en compte aquelles zones en que s'han produït incendis forestals, també els períodes després de forts temporals i inundacions, així com els períodes després d'episodis de sequera prolongats que hagin pogut provocar la caiguda massiva de fulles dels arbres).<br>▪ Preveure la senyalització de les zones potencialment inundables del municipi (veure plànol d'inundacions) |
| PREALERTA | ➢ Seguiment de la situació i de la informació:<br>▪ Comunicats del CECAT<br>▪ Informació meteorològica: enllaç<br>▪ Estacions d'aforament: enllaç o enllaç<br>▪ Estat de la xarxa viària: enllaç<br>➢ Informar els responsables municipals i als integrants dels serveis municipals.<br>➢ Vigilància de les següents zones d'especial risc o punts d'aforament:<br>▪ Zona esportiva municipal: Camp de futbol<br>▪ Parc de Sant Galderic.<br>▪ Zona Colònia Vallès.<br>▪ Paperera Romaní.<br>▪ Molí de la Boixera.<br>➢ Vigilància dels punts d'actuació prioritària PAP, en cas de precipitacions prolongades (veure plànol Risc Inundacions)<br>▪ PAP1 (X:389542 Y:4602092) Passarel·la metàl·lica i assut aigües amunt de la industria paperera. Insuficient capacitat de desguàs de la infraestructura per la crescuda originada per un període de retorn de 50 anys.<br>▪ PAP2 (X:389512 Y:4601939) Inundació de naus industrial i parcel·les de conreu.<br>▪ PAP3 (X:389706 Y:4601370) Afeccions a cases del nucli urbà i inundació del poliesportiu al marge esquerre.<br>▪ PAP4 (X:389734 Y:4601209) Pont de l'estació de trens. Insuficient capacitat de desguàs de la infraestructura per la crescuda originada per un període de retorn de 10 anys.<br>▪ PAP5 (X:390285 Y:4601208) L'aigua arriba a ocupar tota la superfície on s'ubica la paperera. |

| | |
|---|---|
| | 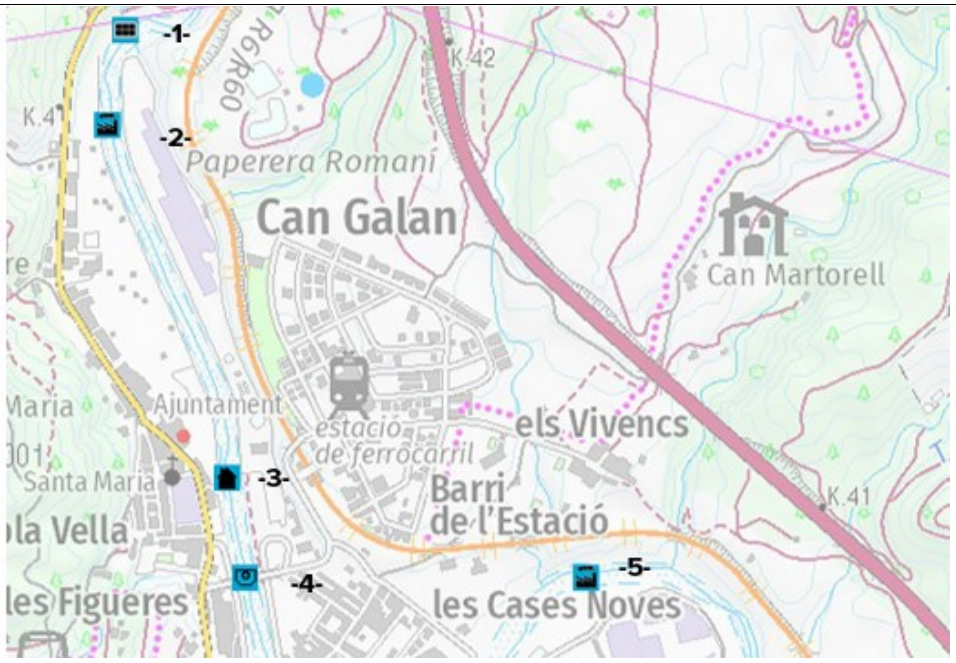 <br>➢ Avisar aquelles persones que facin activitats a la zona potencialment inundable (veure plànol Risc Inundacions).<br>➢ Preveure l'avís del possible risc a tots els elements vulnerables identificats(veure plànol Risc Inundacions).<br>➢ Preveure quins serien els centres d'acollida i punts d'atenció a la població en cas d'una emergència per inundacions. |
| ALERTA<br>EMERGÈNCIA | ➢ Activar el Pla d'actuació municipal per inundacions i comunicar-ho al CECAT.<br>➢ Trucar al 112 si es necessita ajuda externa (bombers, mossos d'esquadra o SEM).<br>➢ Constituir el Comitè d'Emergències municipal (veure ordre de trucades a la fitxa del CRA) i habilitar el CECOPAL. Activar els grups locals d'actuació.<br>➢ Fer seguiment de la situació (fonts del punt anterior), seguir la vigilància i mantenir comunicació amb el CECAT.<br>➢ Executar el protocol en zones on calgui aplicar mesures de protecció a la població per risc d'inundació.<br>➢ Vigilància dels punts d'actuació prioritària PAP, en cas de precipitacions prolongades (veure plànol Risc Inundacions)<br>▪ PAP1 (X:389542 Y:4602092) Tancar accés passarel·la metàl·lica i assut aigües amunt de la industria paperera. Insuficient capacitat de desguàs de la infraestructura per la crescuda originada per un període de retorn de 50 anys.<br>▪ PAP2 (X:389512 Y:4601939) Alertar zona de naus industrial i parcel·les de conreu.<br>▪ PAP3 (X:389706 Y:4601370) Alertar cases del nucli urbà i inundació del poliesportiu al marge esquerre. |

- PAP4 (X:389734 Y:4601209) Tallar accés pont de l'estació de trens. Insuficient capacitat de desguàs de la infraestructura per la crescuda originada per un període de retorn de 10 anys.
- PAP5 (X:390285 Y:4601208) Alertar del risc que l'aigua arribi a ocupar tota la superfície on s'ubica la paperera.

- Seguir la vigilància, i en cas necessari senyalitzar i tancar els punts marcats com d'actuació prioritària a la llera del riu Anoia
- Seguir la vigilància, i senyalitzar les zones d'especial risc (veure plànol risc inundacions - Elements vulnerables (EV) de la zona potencialment inundable).
- Fer vigilància i neteja de la xarxa viària local (treure fang i arbres trencats).
- Suspendre els esdeveniments públics a l'aire lliure que puguin tenir risc per tempestes elèctriques o caiguda de branques o arbres.
- Senyalitzar les proximitats a edificis o façanes que presenten mal estat o perill d'ensorrament, ubicades en zones potencialment inundables.
- Avís als elements vulnerables i demanar si tenen necessitats especials.
- Fer seguiment especial d'aquella població que pugui considerar-se més vulnerable (gent gran, gent amb necessitats mèdiques, etc.), en cas que es pugui quedar aïllada.
- Obrir i habilitar els centres d'acollida i fer l'acolliment de la població afectada, si escau.
- Col·laborar en les evacuacions que siguin necessàries.
- Registre i organització dels voluntaris ocasionals.
- Alertar als elements vulnerables afectats de no romandre a les plantes baixes de les edificacions afectades segons el mapa d'inundabilitat.
- Revisar, en cas que es disposi i en cas necessari, l'estat dels grups electrògens i la disponibilitat del combustible requerit. En cas necessari, assegurar la disponibilitat i/o bon funcionament dels grups pel CECOPAL i pels centres d'acollida.
- Obrir i habilitar els centres d'acollida i fer l'acolliment de la població afectada, si escau.
- Avaluar les necessitats de recursos (propis o aliens) per donar allotjament, aliments, atenció sanitària i serveis a les persones que poguessin necessitar-los a causa de l'emergència.
  - Preveure la rehabilitació dels serveis bàsics (aigua, electricitat, gas, telefonia, etc.) al municipi com a conseqüència de talls en el subministrament.
- Comunicar canvis de fase d'activació del Pla d'actuació municipal al CECAT i als integrants del Comitè d'emergències municipal.

- **Protocol dels habitatges afectats.**
- En cas d'alerta es farà avís informant als elements vulnerables.

Avisar la població afectada, senyalització, controlar els accessos i confinar o evacuar preventivament la població dins d'aquestes zones.

- Amb emergència si l'aigua desborda la riera es decretarà confinament en les plantes altes dels vulnerables i s'esperarà instruccions de Bombers per si cal fer evacuació. Es proposa el centre d'acollida a la sala polivalent CA-1.

L'evacuació es recomana quan el temps de resposta sigui inferior a 2h i, a més, els calats[2] i els edificis no permetin el confinament en zones altes. En cas de confinament o evacuacions cal avisar al CECAT de les actuacions que s'executaran.

- Quan? quan es prevegi que la inundació pot tenir conseqüència greus, atenent a les prediccions i/o observacions, tant meteorològiques com hidrològiques (per exemple, en cas d'emetre's un SMP d'intensitat o d'acumulació imminent que afecti al municipi i que comporti l'activació del pla INUNCAT a la zona del municipi o bé quan es detectin pluges que puguin produir danys greus o quan la situació hidrològica faci preveure danys greus de manera imminent, o bé quan l'organisme de conca corresponent avisi del perill imminent, etc.). En tot cas, cal que el municipi especifiqui els criteris concrets" i els relacioni amb les fases del pla. Es disposa d'un Sistema d'Avís Primerenc per Inundacions (SAPI) (estació d'aforament riera de Carme i riu Anoia), el protocol s'executarà quan se superin els llindars establerts.

  Aquests llindars estaran vinculats a les fases i criteris següents:

  **PRE-ALERTA**: implicaria el seguiment acurat de la situació.

  **ALERTA**: implicaria l'avís a la població i els establiments afectats, així com el control d'accessos i la senyalització.

  **EMERGÈNCIA**: implicaria l'execució de l'evacuació i/o el confinament.

  Caldrà aplicar el protocol pels edificis afectats per inundacions en funció dels calats afectats. S'estima que es pot produir danys a les persones en edificacions a partir de calats de 1.2m. En aquest cas caldria tenir en compte els calats del T100. Si el calat per al T100 és igual o superior a 1.2m, la mesura que caldrà executar seria l'evacuació dels edificis cap a la zona no inundable. Si el calat per al T100 és inferior a 1.2m la mesura recomanada seria el confinament en plantes superiors si existeixen.

[2] S'estima que es pot produir danys a les persones en edificacions a partir de calats de 1.2m. En aquest cas caldria tenir en compte els calats del T100. Si el calat per al T100 és igual o superior a 1.2m, la mesura recomanada seria l'evacuació. Si el calat per al T100 és inferior a 1.2m la mesura recomanada seria el confinament en plantes superiors si existeixen.

Les edificacions afectades per T10- T100 – Flux preferent són les següents

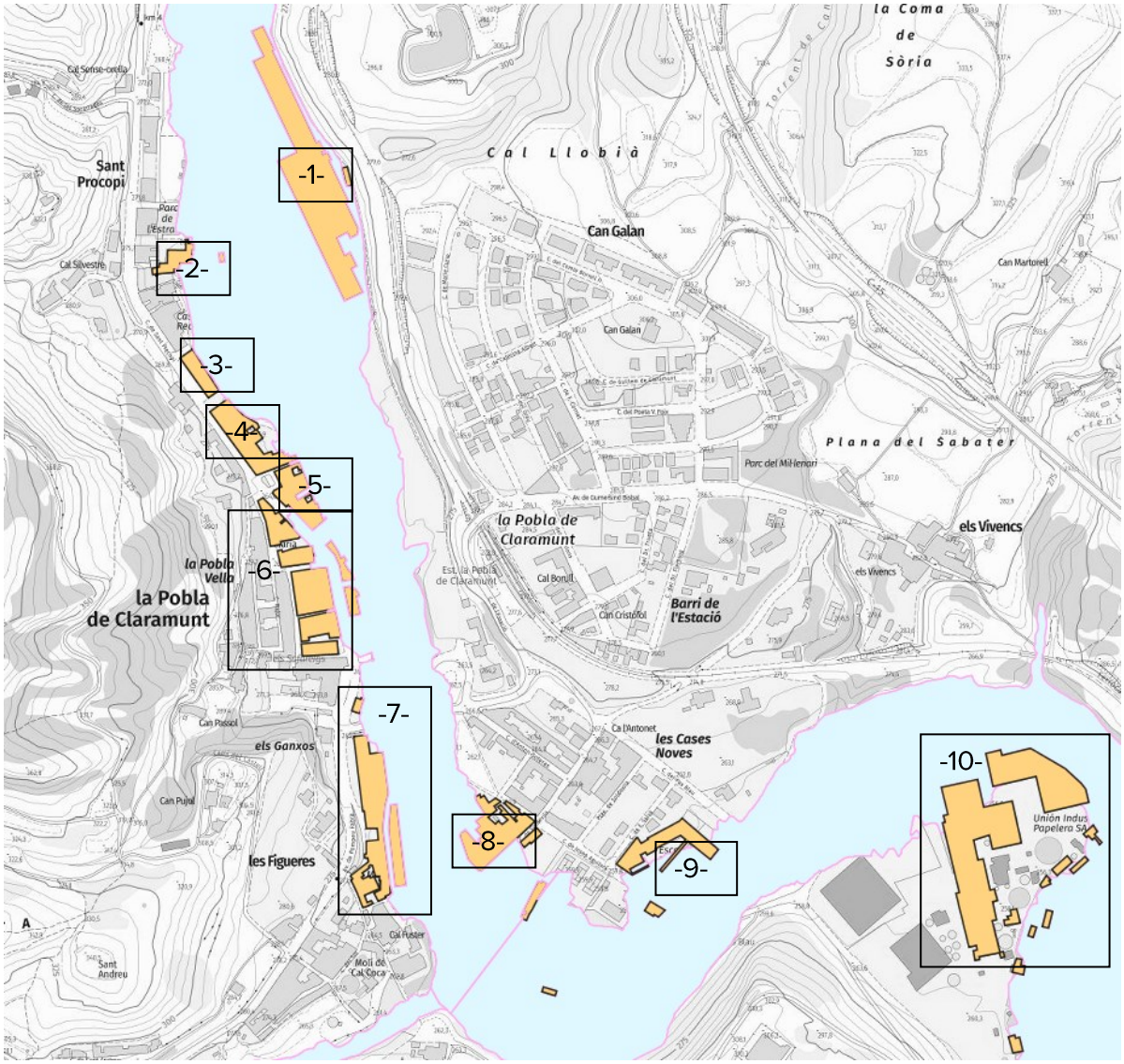

| Número | Nom | Adreça | T | Calat | Telèfon |
|---|---|---|---|---|---|
| -1- | Novalia Sinergie | Av. del Riu Anoia, 6 | FP | 1 - 3.5 | 938086152 |
| -2- | Colònia Vallès | Parc de l'Estrassa | FP | 0.4-1 | - |
| -3- | Edifici d'habitatges | C/ Sant Procopi 2 | T100 | 0.4 - 1 | - |
| -4- | Habitatges, Ajuntament | Av. Catalunya 16-46 | T10 | 0.4 - 1 | - |
| -5- | Habitatges | Plaça Mare de Déu de la Llet 1-5 | FP | 1 - 3.5 | - |
| -6- | Habitatges, comerços, restaurant | Av. Catalunya 5-15 | FP | 0.4 - 1 | - |
| -7- | Molí de Cal Jeroni | Carrer Arbres del Papa | FP | 1 - 3.5 | - |
| -8- | Illa d'habitatges | Carrer Soldevilla cantonada carrer Josep Jové | FP | 1 - 3.5 | - |
| -9- | Escola Maria Borés | Carrer Josep Aguilera | T100 | 0.4 - 1 | 938086388 |
| -10- | Union industrial Papelera, S.A. | Carrer Pas Blau | FP | 1 - 3.5 | 938086262 |

*FP: Flux preferent*

### 4.1.2.4. RISC QUÍMIC EN EL TRANSPORT DE MATÈRIES PERILLOSES

| TASQUES PREVENTIVES I OPERATIVES ASSOCIADES AL RISC QUÍMIC EN EL TRANSPORT DE MERCADERIES PERILLOSES | |
|---|---|
| PREALERTA | ➢ Seguiment de la informació:<br>▪ Comunicats del CECAT<br>▪ Estat de la xarxa viària: enllaç |
| ALERTA<br><br>EMERGÈNCIA | ➢ Activar el Pla d'actuació municipal per a accidents en el transport de mercaderies perilloses i comunicar-ho al CECAT.<br>➢ Trucar al 112 si es necessita ajuda externa (bombers, mossos d'esquadra o SEM).<br>➢ Constituir el Comitè d'emergències municipal (veure ordre de trucades a la fitxa del CRA) i habilitar el CECOPAL. Activar els grups locals d'actuació.<br>➢ Fer seguiment de la situació i mantenir comunicació amb el CECAT.<br>➢ Avís als elements vulnerables comunicant les mesures d'autoprotecció que s'estableixin des de la direcció del Transcat, en cas de dubte, recomanar el confinament, i demanar si tenen necessitats especials.<br>➢ Obrir i habilitar els centres d'acollida i fer l'acolliment de la població afectada, si escau.<br>➢ Col·laborar en les evacuacions que siguin necessàries.<br>➢ Fer l'avituallament dels elements vulnerables amb concentració de persones que no siguin autosuficients si el confinament és llarg.<br>➢ Comunicar canvis de fase d'activació del Pla d'actuació municipal al CECAT i als integrants del Comitè d'emergències municipal. |

### 4.1.2.5. RISC DE NEVADES

| TASQUES PREVENTIVES I OPERATIVES ASSOCIADES AL RISC DE NEVADES RE02 | |
|---|---|
| PREALERTA | ➢ Seguiment de la informació:<br>▪ Comunicats del CECAT<br>▪ Informació meteorològica: http://www.meteo.cat/prediccio/general/<br>▪ Estat de la xarxa viària: enllaç<br>➢ Fer seguiment de la situació nivometeorològica a tot el municipi.<br>➢ Mantenir netes les principals vies de comunicació en cas que es compleixin les previsions meteorològiques.<br>➢ Comprovar la disponibilitat de fundents als magatzems municipals (veure apartat 6.2.1. Mitjans i recursos de l'Ajuntament).<br>➢ En cas necessari, comprar més fundents a: Iberpotash, S.A. 938 68 28 03<br>➢ Comprovar la disponibilitat dels recursos materials i personals necessaris per a repartir els fundents als punts conflictius:<br>▪ Vies de circulació principals.<br>▪ Trams de carretera amb pendent.<br>▪ Carrers amb fort pendent. Carrer del Castell, avinguda Gessamins.<br>▪ Llocs obacs.<br>➢ Senyalitzar i/o estar alerta als punts conflictius per risc de glaçades:<br>▪ Carrer Vilafranca (les Garrigues)<br>▪ Carrer Banyoles (les Garrigues<br>▪ Carrer Figueres (les Garrigues)<br>▪ Carrer Fleming (Can Galan)<br>▪ Carrer Gutenberg (Plans d'Arau)<br>▪ Accés als Plans d'Arau Narcís Monturiol.<br>➢ Posar fundents a disposició de la població en els següents punts:<br>▪ Entrada a la urbanització Les Garrigues: Parc de les Garrigues<br>▪ Cal Vila<br>▪ Magatzem Munucipal, Els Plans d'Arau.<br>➢ En període de baixes temperatures i/o nevades preveure:<br>▪ La prohibició dels regs automàtics.<br>▪ La prohibició de regar els carrers.<br>➢ Preveure l'avís del possible risc a tots els elements vulnerables |

| | |
|---|---|
| | identificats (veure plànol Risc Nevades).<br>➢ Preveure quins serien els centres d'acollida i punts d'atenció a la població en cas d'una emergència per nevades.<br>➢ Revisar, en cas que es disposi, l'estat dels grups electrògens i la disponibilitat del combustible requerit.<br>➢ Preveure els recursos materials i personals necessaris per a la neteja de neu les vies de circulació.<br>➢ Senyalitzar els següents punts conflictius per risc de glaçades:<br>▪ Accés al Castell de la Pobla.<br>➢ Habilitar zones d'aparcaments de vehicles a:<br>▪ Avinguda del riu Anoia, al camp de futbol.<br>▪ Avinguda del riu Anoia, descampat al costat del pont.<br>➢ Revisar l'estat dels grups electrògens disponibles al magatzem municipal. |
| ALERTA<br>EMERGÈNCIA | ➢ Activar el Pla d'actuació municipal per nevades i comunicar-ho al CECAT.<br>➢ Trucar al **112** si es necessita ajuda externa (bombers, mossos d'esquadra o SEM).<br>➢ Constituir el Comitè d'Emergències municipal (veure ordre de trucades a la fitxa del CRA) i habilitar el CECOPAL. Activar els grups locals d'actuació.<br>➢ Assegurar la operativitat dels telèfons fixes i mòbils, i que els telèfons mòbils disposen de suficient bateria.<br>➢ Fer seguiment de la situació (fonts d'informació del punt anterior), vigilància dels gruixos de neu i mantenir comunicació amb el CECAT.<br>Avisar i mantenir informada la població de la situació de risc per nevades, donant a conèixer les mesures d'autoprotecció a prendre i els centres d'acollida previstos, i demanar si tenen necessitats especials. Alguns dels consells a donar podrien ser(veure també Annex II):<br>▪ "Evitar desplaçaments innecessaris".<br>▪ "Vigilar la combustió de les estufes".<br>➢ Fer el seguiment especial d'aquella població que pugui considerar-se més vulnerable (gent gran, gent amb necessitats mèdiques, etc.). En cas de persones que necessitin tractaments diaris importants (diàlisi, quimioteràpia, etc.), fer-los anar a l'Hospital on són tractats.<br>➢ Netejar, i distribuir fundents si escau, als següents punts i rutes:<br>▪ <u>Punts a netejar la neu:</u><br>- Accessos als equipaments municipals, especialment als Consultori mèdic local.<br>- Carrers amb fort pendent. |

- Voreres dels nuclis del municipi.

▪ Rutes de neteja de neu:

Prioritat Alta: Carrers principals

- Les Garrigues 1 (RNB7)
- El Xaró 1 (RNB8)
- Nucli municipal 1 (RNB9)
- Els Plans d'Arau 1 (RNB10)

Prioritat Baixa: Carrers secundaris

- Les Garrigues 2 (RNC11)
- Nucli municipal 2 (RNC12)
- Els Plans d'Arau 2 (RNC13)

➢ Contactar amb el Consell comarcal per informar-se de possibles afectacions en el transport escolar

➢ Tancar els equipaments municipals per risc d'acumulació de neu als teulats, en cas de fortes nevades.

➢ Suspendre esdeveniments públics, activitats esportives i recreatives a l'aire lliure, si s'escau.

➢ En cas necessari, assegurar la disponibilitat i bon funcionament dels grups electrògens pel CECOPAL i els centres d'acollida.

➢ Obrir i habilitar els centres d'acollida i fer l'acolliment de la població afectada, si escau.

➢ Avaluar les necessitats de recursos (propis o aliens) per donar allotjament, aliments, atenció sanitària i serveis a les persones que poguessin necessitar-los a causa de l'emergència.

➢ Avisar i alertar a les empreses subministradores de recursos bàsics del municipi per a què estiguin pendents de qualsevol incidència.

➢ Preveure la rehabilitació dels serveis bàsics (aigua, electricitat, gas, telefonia, etc.) al municipi com a conseqüència de talls en el subministrament.

➢ Col·laborar en les evacuacions que siguin necessàries.

➢ Registre i organització dels voluntaris ocasionals.

➢ Habilitar punts d'informació a la població (si s'escau).

➢ Demanar la col·laboració de la població pel que fa a la neteja de les voreres i terrats.

➢ Comunicar canvis de fase d'activació del Pla d'actuació municipal al CECAT i als integrants del Comitè d'Emergències municipal.

### 4.1.2.6. RE07 RISC AERONÀUTIC

| TASQUES PREVENTIVES I OPERATIVES ASSOCIADES AL RISC AERONÀUTIC | |
|---|---|
| PREALERTA | ➢ Seguiment de la informació:<br>▪ Comunicats del CECAT.<br>▪ Responsable de la instal·lació. |
| ALERTA EMERGÈNCIA | ➢ Activar el Pla d'actuació municipal per a emergències aeronàutiques i comunicar-ho al CECAT.<br>➢ Trucar al 112 si es necessita ajuda externa (bombers, mossos d'esquadra o SEM).<br>➢ Constituir el Comitè d'emergències municipal (veure ordre de trucades a la fitxa del CRA) i habilitar el CECOPAL. Activar els grups locals d'actuació.<br>➢ Fer seguiment de la situació i mantenir comunicació amb el CECAT.<br>➢ Suspendre esdeveniments públics i altres activitats, si escau.<br>➢ Obrir i habilitar els centres d'acollida i fer l'acolliment de la població afectada, si escau.<br>➢ Col·laborar en les evacuacions que siguin necessàries.<br>➢ Comunicar canvis de fase d'activació del Pla d'actuació municipal al CECAT i als integrants del Comitè d'emergències municipal. |

### 4.1.2.7.RISC SÍSMIC

| TASQUES PREVENTIVES I OPERATIVES ASSOCIADES AL RISC SÍSMIC | |
|---|---|
| PREALERTA | ➢ Seguiment de la informació:<br>▪ Comunicats del CECAT<br>▪ Institut Cartogràfic i Geològic de Catalunya: enllaç<br>▪ Estat de la xarxa viària: enllaç |
| ALERTA<br>EMERGÈNCIA | ➢ Activar el Pla d'actuació municipal per sismes i comunicar-ho al CECAT.<br>➢ Trucar al 112 si es necessita ajuda externa (bombers, mossos d'esquadra o SEM).<br>➢ Constituir el Comitè d'emergències municipal (veure ordre de trucades a la fitxa del CRA) i habilitar el CECOPAL. Activar els grups locals d'actuació.<br>➢ Fer seguiment de la situació i mantenir comunicació amb el CECAT.<br>➢ Avís als elements vulnerables i demanar si tenen necessitats especials.<br>➢ Inspecció dels edificis de major risc del municipi per detectar possibles danys:<br>▪ Equipaments públics: veure llistat d'elements vulnerables<br>▪ Edificis més antics: veure llistat d'elements vulnerables<br>▪ Edificis singulars: veure llistat d'elements vulnerables<br>➢ Suspendre esdeveniments públics i altres activitats, si escau.<br>➢ Obrir i habilitar els centres d'acollida i fer l'acolliment de la població afectada, si escau.<br>➢ Col·laborar en les evacuacions que siguin necessàries.<br>➢ Registre i organització dels voluntaris ocasionals<br>➢ Comunicar canvis de fase d'activació del Pla d'actuació municipal al CECAT i als integrants del Comitè d'emergències municipal. |

### 4.1.2.8. RISC DE VENTADES

| TASQUES PREVENTIVES I OPERATIVES ASSOCIADES AL RISC DE VENTADES RE06 | |
|---|---|
| PREALERTA | ➢ Seguiment de la situació:<br>➢ Comunicats del CECAT<br>▪ Informació meteorològica: enllaç<br>▪ Estat de la xarxa viària: enllaç |
| ALERTA<br><br>EMERGÈNCIA | ➢ Activar el Pla d'actuació municipal per risc de vent i comunicar-ho al CECAT.<br>➢ Trucar al 112 si es necessita ajuda externa (bombers, mossos d'esquadra o SEM).<br>➢ Constituir el Comitè d'emergències municipal (veure ordre de trucades a la fitxa del CRA) i habilitar el CECOPAL. Activar els grups locals d'actuació que s'escaigui.<br>➢ Fer seguiment de la situació (fonts del punt anterior) i mantenir comunicació amb el CECAT.<br>➢ Fer vigilància i neteja de la xarxa viària local i passos de vianants (arbres trencats, mobiliari urbà, runes, etc.).<br>➢ Habilitar zones d'aparcaments de vehicles a:<br>▪ Avinguda del riu Anoia, al camp de futbol.<br>▪ Avinguda del riu Anoia, descampat al costat del pont.<br>➢ Tancar els següents espais públics:<br>▪ Parc dels Pins<br>▪ Accés al Castell de la Pobla de Claramunt.<br>➢ Suspendre esdeveniments i activitats esportives i recreatives a l'aire lliure que puguin tenir risc per tempestes elèctriques o caiguda de branques o arbres.<br>➢ Avís als elements vulnerables, comunicant les mesures d'autoprotecció que s'estableixin des de la direcció del Pla, en cas de dubte, recomanar el confinament, i demanar si tenen necessitats especials.<br>➢ Fer l'avituallament dels elements vulnerables amb concentració de persones que no siguin autosuficients si el confinament és llarg.<br>➢ Obrir i habilitar els centres d'acollida i fer l'acolliment de la població afectada, si escau.<br>➢ Col·laborar en les evacuacions, si escau.<br>➢ Registre i organització dels voluntaris ocasionals.<br>➢ Comunicar canvis de fase d'activació del Pla d'actuació municipal al CECAT i als integrants del Comitè d'emergències municipal. |

### 4.1.2.9. RISC ESPECÍFIC

No n'hi ha.

### 4.1.3. ORGANITZACIÓ, SISTEMES I RECORREGUTS D'AVÍS

El municipi de la Pobla de Claramunt utilitza diferents sistemes d'avis a la població:

**Trucades telefòniques:** El grup d'avisos a la població és l'encarregada de fer les diferents trucades telefòniques als diferents elements vulnerables i cases de pagès. En cas de no fer trucada telefònica, es fa el porta a porta.

**BAN i Web municipal i 2.0:** El grup d'avisos a la població es cuida de mantenir actualitzada en tot moment la web municipal i de penjar i repartir BAN a diferents punts de la població com són bars i botigues.

Pel que fa als avisos als diferents elements vulnerables, es realitzaran telefònicament. En cas de no poder contactar telefònicament, els responsables d'avis a la població, es desplaçaran als elements vulnerables.

En els plànols del document 7 es defineixen les rutes d'avís de cada risc en concret.

#### 4.1.3.1. Risc bàsic territorial

**RT02 - Risc per transport de viatgers per ferrocarril**

| RESPONSABLE | MITJANS | DESTINATARIS |
|---|---|---|
| Cap del grup local d'ordre i avisos a la població. | Megafonia mòbil | Estació de tren de la Pobla de Claramunt |
| | Megafonia mòbil | La Teuleria, Ca l'Avellana, Cal Ti |
| | Megafonia mòbil | Can Galan |
| | Megafonia mòbil | Molí de la Boixera |

**RUTA D'AVÍS:** Carrer Marie Curie, Santiago Rossinyol, Gumersind Bisbal, Avinguda del riu Anoia, La Teuleria, Ca l'Avellana, Cal Ti.

**RT03 - Risc per onada de calor o fred:**

| RESPONSABLE | MITJANS | DESTINATARIS |
|---|---|---|
| Cap del grup local d'avisos a la població. | Megafonia mòbil | Carrers del centre del municipi amb elements vulnerables |
| | Megafonia mòbil | Urbanització les Garrigues |
| | Megafonia mòbil | Urbanització el Xaró |
| | Megafonia mòbil | La Rata |
| | Telèfon | Masies aïllades |

**RUTA D'AVÍS:**

**Centre:** Carrer de Sant Procopi, Catalunya, Pompeu Fabra, Gumersind Bisbal, Fleming, Comte Borrell, Santiago Rossinyol, Pas Blau, Soldevilla.

**Les Garrigues:** Avinguda de les Garrigues, Barcelona, Tarragona, Lleida, Manresa, Vilafranca del Penedès

**El Xaró:** Plaça del Xaró, Corral de la Farga, Moreres, Noguer, Avets, Acàcies, Font de Vinsó, Pla de la Torre.

### 4.1.3.2.Risc d'incendi forestal

| RESPONSABLE | MITJANS | DESTINATARIS |
|---|---|---|
| Cap del grup local d'ordre i avisos a la població. | Megafonia mòbil | Carrers del centre del municipi amb elements vulnerables |
| | Megafonia mòbil | Urbanització les Garrigues |
| | Megafonia mòbil | Urbanització el Xaró |
| | Megafonia mòbil | La Rata |
| | Telèfon | Masies aïllades |

**RUTA D'AVÍS:**

**Centre:** Carrer de Sant Procopi, Catalunya, Pompeu Fabra, Gumersind Bisbal, Fleming, Comte Borrell, Santiago Rossinyol, Pas Blau, Soldevilla.

**Les Garrigues:** Avinguda de les Garrigues, Barcelona, Tarragona, Lleida, Manresa, Vilafranca del Penedès

**El Xaró:** Plaça del Xaró, Corral de la Farga, Moreres, Noguer, Avets, Acàcies, Font de Vinsó, Pla de la Torre.

#### 4.1.3.3. Risc d'inundacions

| RESPONSABLE | MITJANS | DESTINATARIS |
|---|---|---|
| Cap del grup local d'ordre i avisos a la població. | Megafonia mòbil | Llera del riu Anoia |
| | Telèfon | Masies aïllades |
| | Telèfon | Indústries a la llera del riu |

**RUTA D'AVÍS:**

**Centre:** Carrer de Sant Procopi, Catalunya, Pompeu Fabra, Gumersind Bisbal, Fleming, Comte Borrell, Santiago Rossinyol, Pas Blau, Soldevilla.

#### 4.1.3.4.Risc químic pel transport de matèries perilloses

| RESPONSABLE | MITJANS | DESTINATARIS |
|---|---|---|
| Cap del grup local d'ordre i avisos a la població. | Megafonia mòbil | Polígon Industrial els Plans d'Arau |
| | Telèfon | Masies aïllades |
| | Megafonia mòbil | Can Galan |
| | Megafonia mòbil | Centre Municipal |
| | Megafonia mòbil | Polígon Industrial La Rata |

**RUTA D'AVÍS:**

**Centre:** Carrer de Sant Procopi, Catalunya, Pompeu Fabra, Gumersind Bisbal, Fleming, Comte Borrell, Santiago Rossinyol, Pas Blau, Soldevilla.

**Plans d'Arau:** Narcís Monturiol, Alessandro Volta, Tomas Alba Edisson, Nicolau Copèrnic.

#### 4.1.3.5. Risc per nevades

| RESPONSABLE | MITJANS | DESTINATARIS |
|---|---|---|
| Cap del grup local d'ordre i avisos a la població. | Megafonia mòbil | Carrers del centre del municipi amb elements vulnerables |
| | Megafonia mòbil | Urbanització les Garrigues |
| | Megafonia mòbil | Urbanització el Xaró |
| | Megafonia mòbil | La Rata |
| | Telèfon | Masies aïllades |

**RUTA D'AVÍS:**

**Centre:** Carrer de Sant Procopi, Catalunya, Pompeu Fabra, Gumersind Bisbal, Fleming, Comte Borrell, Santiago Rossinyol, Pas Blau, Soldevilla.

**Les Garrigues:** Avinguda de les Garrigues, Barcelona, Tarragona, Lleida, Manresa, Vilafranca del Penedès

**El Xaró:** Plaça del Xaró, Corral de la Farga, Moreres, Noguer, Avets, Acàcies, Font de Vinsó, Pla de la Torre.

#### 4.1.3.6. Risc aeronàutic

| RESPONSABLE | MITJANS | DESTINATARIS |
|---|---|---|
| Cap del grup local d'ordre i avisos a la població. | Megafonia mòbil | Carrers del centre del municipi amb elements vulnerables |
| | Megafonia mòbil | Urbanització les Garrigues |
| | Megafonia mòbil | Urbanització el Xaró |
| | Telèfon | Masies aïllades afectades |

#### 4.1.3.7.Risc sísmic

| RESPONSABLE | MITJANS | DESTINATARIS |
|---|---|---|
| Cap del grup local d'ordre i avisos a la població. | Megafonia mòbil | Equipaments municipals de pública concurrència |

#### 4.1.3.8. Risc de fortes ventades

| RESPONSABLE | MITJANS | DESTINATARIS |
|---|---|---|
| Cap del grup local d'ordre i avisos a la població. | Megafonia mòbil | Carrers del centre del municipi amb elements vulnerables parcs amb arbres etc.. |
| | Megafonia mòbil | Urbanització les Garrigues |
| | Megafonia mòbil | Urbanització el Xaró |
| | Megafonia mòbil | La Rata |
| | Telèfon | Masies aïllades |

**RUTA D'AVÍS:**

**Centre:** Carrer de Sant Procopi, Catalunya, Pompeu Fabra, Gumersind Bisbal, Fleming, Comte Borrell, Santiago Rossinyol, Pas Blau, Soldevilla.

**Les Garrigues:** Avinguda de les Garrigues, Barcelona, Tarragona, Lleida, Manresa, Vilafranca del Penedès

**El Xaró:** Plaça del Xaró, Corral de la Farga, Moreres, Noguer, Avets, Acàcies, Font de Vinsó, Pla de la Torre.

## 4.2. PROCEDIMENTS DE RELACIÓ I D'INTEGRACIÓ AMB ELS PLANS D'ÀMBIT SUPERIOR

El Document Únic de Protecció Civil Municipal de la Pobla de Claramunt ha de preveure la integració i coordinació amb altres plans d'àmbit superior que es poguessin activar de forma simultània amb el pla. Aquesta coordinació es reflecteix, bàsicament, en els següents aspectes:

| Fase emergència | Responsable | Acció | Mitjà |
|---|---|---|---|
| Inici | Alcalde o persona que delegui | Comunicar activació del Pla al CECAT | Telèfon, Correu electrònic |
| Durant | CRA o coordinador municipal | Sol·licitud d'ajuda externa, si escau al 112 | Telèfon |
| Durant | Alcalde o persona que delegui | Intercanvi informació amb el CECAT | Telèfon, Correu electrònic |
| Durant | Grups locals d'actuació | Col·laboració amb cossos d'emergència | Presencialment |
| Fi | Alcalde o persona que delegui | Comunicar desactivació Pla al CECAT | Telèfon, Correu electrònic |

L'activació d'un pla de la Generalitat, d'acord amb l'article 29 de la Llei 4/1997, de 20 de maig, de protecció civil de Catalunya, comporta la integració del pla municipal en el pla de la Generalitat i la transferència del comandament al director del pla de la Generalitat, el qual pot delegar funcions en el director del pla municipal.

Això implica que els grups d'actuació municipals s'integrin en els corresponents grups del pla de la Generalitat (específicament quan siguin requerits), sota els seus comandaments naturals, i actuïn sota la direcció del director del pla de la Generalitat i d'acord al que estableixin els coordinador operatius dels grups de la Generalitat en cada cas. Els plans municipals han de preveure aquesta integració de forma concreta per cada grup d'actuació municipal.

També implica la necessitat de coordinar-se. La coordinació ordinària amb els plans de la Generalitat que s'activin es farà entre el CECAT i el CECOPAL, o entre el director del pla d'emergències municipal i el director del pla de la Generalitat. També es pot fer a través del representant municipal al pla de la Generalitat en cas que així es demani. Mentre no hi hagi el pla de la Generalitat activat, igualment el CECOPAL ha de mantenir un contacte directe i continu amb el CECAT.

## 4.3. MESURES DE PROTECCIÓ A LA POBLACIÓ

### 4.3.1. SUSPENSIÓ O LIMITACIÓ PREVENTIVA D'ESDEVENIMENTS O ACTIVITATS

Per als esdeveniments o les activitats dins o prop de zona de perill que puguin comportar una situació de risc important o d'augment significatiu del risc, caldrà valorar la seva suspensió. Per exemple, si es tracta d'un esdeveniment prop de zona inundable i es coneix que el perill d'inundació és imminent.

Això s'aplica també a esdeveniments o activitats que puguin augmentar el perill. Per exemple, si són activitats que puguin iniciar un incendi forestal i es trobin a menys de 500m d'una massa boscosa, malgrat ens trobem fora del període de prohibició per a aquestes activitats.

De manera similar, caldrà suspendre aquests esdeveniments i activitats si el director del pla de la Generalitat de Catalunya que es trobi activat així ho requereixi, dins del marc de les mesures preventives del pla.

### 4.3.2. CONTROL D'ACCESSOS

L'objectiu del control d'accessos és impedir que persones i vehicles aliens a la gestió de l'emergència puguin entrar en la zona de risc. D'aquesta manera s'impedeix que aquestes persones es posin en perill i es garanteix que no destorben els grups actuants a la zona de risc. Pot ser necessari, en el seu cas, el control i l'ordenació del trànsit en les zones adjacents, amb l'objecte de facilitar l'arribada de nous recursos.

No es disposa de personal competent per realitzar aquesta tasca.

### 4.3.3. CONFINAMENT

El confinament consisteix en refugiar-se, tancar totes les obertures i entrades de les edificacions (portes, persianes, porticons) i situar-se al més lluny possible de l'origen del risc.

Com a norma general, el confinament és la mesura més segura tret que les autoritats valorin altres indicacions.

Aquesta mesura es dona en cas que hi hagi un perill imminent greu per a la vida de les persones.

La presa de decisió serà la mateixa que en el cas de l'evacuació. El confinament també pot ser una mesura d'autoprotecció, i en aquest cas és una recomanació.

En aquells casos en què el confinament tingui per objectiu evitar molèsties a la població, o bé disminuir la mobilitat per facilitar les tasques dels operatius, el confinament és una recomanació.

En cas de confinament cal estar atents per si cal cobrir certes necessitats de la població i vetllar per l'atenció dels grups crítics o de població més vulnerable.

| RISC (PLA ESPECIAL) | ZONA DE CONFINAMENT | POBLACIÓ AFECTADA |
|---|---|---|
| INFOCAT | Habitatges propis i llocs definits als diferents plans d'emergència dels centres educatius, residència, etc. | Les Garrigues, el Xaró |
| NEUCAT | | Depenent de l'emergència |
| INUNCAT | | Llera del riu Anoia, Zona de Pas Blau |
| TRANSCAT | | Habitatges propers a la C15 i a la IAN-6 |

### 4.3.4. EXECUCIÓ DE L'EVACUACIÓ

Com a norma general, el confinament és la mesura més segura tret que les autoritats valorin altres indicacions. Evacuar és una mesura aplicable dins d'un municipi sempre i quan les condicions d'evacuació siguin adients i no es posi en perill a la població. Per tant, per a l'evacuació és fonamental conèixer amb antelació quin risc pot afectar les diferents àrees del municipi i en quin moment.
Per tant, per a l'execució de l'evacuació s'han de tenir en compte els paràmetres següents:

- Zones possiblement afectades pels riscos previstos.
- Temps o moment en què es produiran els riscos.
- Recorreguts i estat dels itineraris.

L'evacuació consisteix a desplaçar la població afectada a una zona segura.

Aleshores, si la combinació d'aquestes tres variables permet executar una evacuació de forma segura de la població, s'ha de procedir a realitzar aquesta evacuació per mitjà dels mecanismes de què disposi el municipi. Alguns d'aquests poden ser:

- Megafonia.
- Telefonia.
- Personalment, a través dels grups d'emergència.
- Difusió a través de mitjans audiovisuals.

Els missatges han de ser clars i concisos, especificant sempre les tres pautes imprescindibles per a realitzar un missatge adequat de la població:

- Acció a realitzar: evacuació.
- Lloc o direcció cap a la qual s'ha d'evacuar.
- Fer entendre que és urgent: realitzar evacuació amb celeritat però sense perdre la calma.

La responsabilitat de donar l'ordre d'evacuació recau en l'alcalde o alcaldessa. Quan un pla especial de la Generalitat està activat, aquesta responsabilitat recau en última instància en la direcció del Pla especial.

A continuació es detalla per a cadascun dels riscos que afecten al municipi, si és adequat o no evacuar:

| Risc | Evacuacions en situació d'emergència |
|---|---|
| Riscos territorials | No es preveu evacuació. |
| Incendi forestal | En cas d'alerta es realitzarà l'evacuació de les zones afectades. |
| Inundacions | Si el Servei Meteorològic de Catalunya preveu abundants precipitacions al municipi, les zones potencialment inundables o de risc en cas de produir-se inundacions han de ser desallotjades i s'han de buscar centres d'acollida en punts elevats del municipi que tinguin menor risc. |
| Químic pel transport de MMPP | En cas d'alerta es realitzarà l'evacuació de les zones afectades. |
| Nevades | No es preveu evacuació. |
| Aeronàutic | No es preveu evacuació. |
| Sismes | No es preveu evacuació. |
| Ventades | No es preveu evacuació. |

**Presa de decisió**

Mentre no hi hagi cap pla de la Generalitat activat, la responsabilitat de donar l'ordre d'evacuació o confinament o altres mesures d'emergència d'acord a les previsions de la legislació de protecció civil recau en l'alcalde o alcaldessa, que ha de comunicar aquesta decisió al CECAT, ja sigui directament a través de l'alcalde o del CECOPAL. Es recomana que es prengui la decisió en coordinació amb Bombers i Mossos d'Esquadra.

Quan hi hagi un pla de la Generalitat activat, aquesta responsabilitat correspon al director d'aquest pla. En cas d'urgència, la decisió pot ser presa pel coordinador operatiu del Grup d'Intervenció. En cas que l'alcalde consideri necessària una mesura d'emergència a alguna zona del seu municipi ho ha de proposar al director del pla de la Generalitat. La proposta es traslladarà al CECAT a través del CECOPAL o directament per l'alcalde o persona en qui delegui.

**Execució de l'evacuació**

Sempre que hi hagi un pla de la Generalitat de Catalunya activat, l'execució de l'evacuació serà feta pel Grup d'Ordre sota la coordinació del CCA o del Grup d'Intervenció.

El Grup d'Atenció i Logístic, en coordinació amb els municipis, ha d'habilitar els espais d'acollida de la població evacuada o que no pugui accedir als seus llocs de residència per motiu de l'emergència.

En cas que no hi hagi el corresponent pla de la Generalitat activat, l'evacuació es durà a terme amb els recursos del municipi.

## 4.4. CENTRES D'ACOLLIDA. TIPOLOGIA

Cal preveure espais adequats que facilitin l'atenció dels animals de companyia, així com el manteniment del contacte o proximitat amb els seus responsables.

Es recomana seguir les recomanacions de la Guia de gestió del centre d'acollida en emergències.

| CENTRES D'ACOLLIDA. TIPOLOGIA. | | |
|---|---|---|
| **CODI** | **CA-1** | **CA-2** |
| **NOM I TIPUS** | Ateneu Gumersind Bisbal | CEIP Maria Borés |
| **ADREÇA** | Avinguda Catalunya 11 | Carrer Josep Aguilera |
| **CAP.** | 250 | 250 |
| **LLITS** | No | No |
| **CALEFAC-CIÓ** | Sí | Sí |
| **DUTXES AMB AIGUA CALENTA** | No | No |
| **CUINA** | No | No |
| **AFECT. PER RISC** | Aeronàutic | Aeronàutic i químic en el transport, inundacions, incendi forestal i ventades |

Els centres d'acollida es podran utilitzar com a tals sempre que no estiguin afectats per l'emergència.

# DOCUMENT 5:

# FITXES D'ACTUACIÓ

## ÍNDEX

FITXA 1 CENTRE RECEPTOR D'ALARMES (CRA)
FITXA 2 COORDINADOR MUNICIPAL DE L'EMERGÈNCIA
FITXA 3 RESPONSABLE MUNICIPAL DE L'EMERGÈNCIA
FITXA 4 REPRESENTANT MUNICIPAL AL *PLA AUTONÒMIC*
FITXA 5 CAP DEL GRUP LOCAL LOGÍSTIC I D'ACOLLIDA
FITXA 6 CAP DEL GRUP LOCAL D'AVISOS A LA POBLACIÓ
FITXA 7 CAP DEL GRUP LOCAL D'INTERVENCIÓ
FITXA 8 CAP DEL GABINET D'INFORMACIÓ

## 1- FITXA D'ACTUACIÓ PEL CENTRE RECEPTOR D'ALARMES (CRA)

**TIPUS D'EMERGÈNCIA: General**

| ALERTA/EMERGÈNCIA | Instruccions específiques |
|---|---|
| Rebre l'avís d'emergència i recollir tota la informació possible. | L'avís pot venir del 112 o del CECAT o de trucades externes. |
| Transmetre els avisos d'emergència | A l'alcalde i el coordinador municipal de l'emergència |
| Realitzar els avisos necessaris per tal d'activar l'ajuda externa, si escau: bombers, serveis sanitaris d'urgència, etc. | Trucada al 112 i als serveis necessaris. |
| En cas que el Pla s'activi de manera formal, ha d'avisar als membres del Consell Assessor i el Gabinet d'Informació. | |
| Verificar avís. En cas d'emergència: Mantenir comunicació amb l'ajuda externa. | |
| Activar el pla de comunicació amb aquest ordre de trucades: | |
| 1. CECAT | Per delegació de l'alcalde, es notifica l'alerta i si cal, es confirma després d'avaluar la situació. |
| 2. Coordinador municipal d'emergències | Notificació mitjançant trucada d'emergències. |
| 3. Cap del Grup local d'avisos a la població | Notificació mitjançant trucada telefònica. |
| 4. Cap del Grup local d'intervenció | |
| 5. Cap del Grup local logístic i d'acollida | |
| 6. Consell Assessor | |
| 7. Gabinet d'Informació | |
| 8. Representant municipal al Pla de la Generalitat que correspongui | |
| Mantenir informat puntualment al coordinador municipal de l'emergència | |
| Comunicar la fi de l'emergència a totes les entitats notificades. | Seguir el mateix ordre d'avisos al pla de comunicació. |
| Realitzar les funcions de comunicació del CECOPAL mentre aquest no s'hagi constituït. | |

## 2 - FITXA D'ACTUACIÓ PEL COORDINADOR MUNICIPAL DE L'EMERGÈNCIA

**TIPUS D'EMERGÈNCIA: General**

| ALERTA / EMERGÈNCIA | Instruccions específiques |
|---|---|
| Rebre l'avís d'emergència del CRA. | |
| Avisar a l'alcalde i mantenir el contacte. | Trucar a l'alcalde, fer una valoració inicial. |
| Fer el seguiment de l'emergència i coordinar els diferents serveis municipals. | En cas d'activar-se el Pla, comunicar-ho al CECAT i al CRA. |
| Donar les ordres d'activació del grup local d'ordre i avisos a la població, Consell Assessor i Gabinet d'Informació. En cas d'emergència: Donar les ordres d'activació de tots els grups d'emergència. | Directament o a través del CRA. |
| Coordinar l'execució de les accions per controlar l'emergència. | |
| Confirmar que s'ha fet la notificació de l'emergència al CECAT. | |
| Proposar a l'alcalde un canvi del nivell d'activació. | |
| Controlar les operacions de mitigació de l'emergència i d'informació. | Amb el CECOPAL. |
| Confirmar la fi de l'emergència i coordinar la seva comunicació interna i externa. | Directament o a través del CRA. |
| Coordinar l'execució del **protocol en zones on calgui aplicar mesures de protecció a la població per al risc d'inundació** | |
| Ordenar el pla de la Generalitat activat. | |
| Supervisar les tasques d'acollida i detectar necessitats especials. | |
| Detectar les persones amb discapacitat o amb necessitats especials, per tal de cobrir les seves necessitats de manera adient. | |
| Detectar la manca de serveis bàsics i cercar-hi una solució. | |
| Proposar d'habilitar punts d'informació a la població. | |
| Valorar la possible afectació a explotacions ramaderes i escalar-ho al Comitè d'Emergències Municipal per tal de decidir quines actuacions cal fer. | |
| Coordinar l'acollida i les tasques dels voluntaris. | |
| Coordinar a nivell municipal les actuacions necessàries durant la fase de recuperació. | |

## 3 - FITXA D'ACTUACIÓ PER A L'ALCALDE / RESPONSABLE MUNICIPAL DE L'EMERGÈNCIA

**TIPUS D'EMERGÈNCIA: General**

| **Funcions** |
|---|
| Mantenir-se informat sobre la situació a través del Coordinador Municipal de l'Emergència. |
| Activar el Pla municipal d'emergències. |
| Decidir el canvi de nivell d'activació del Pla, si escau. |
| Constituir el CECOPAL i convocar el Comitè Municipal d'Emergències a través del procediment que s'estableixi en aquestes fitxes. |
| |
| Prendre mesures preventives, si escau. |
| Ordenar:<br>- Les mesures d'autoprotecció i les mesures de protecció a la població, així com la seva difusió (en funció de si hi ha un pla de la Generalitat activat o no).<br>- Avisos a la població, especialment als elements vulnerables.<br>- Tasques d'evacuació i d'acollida.<br>- Habilitar punts d'informació a la població.<br>- Les actuacions necessàries durant la fase de recuperació a nivell municipal |
| Ordenar l'activació del **protocol en zones on calgui aplicar mesures de protecció a la població per al risc d'inundació**, quan s'escaigui. |
| Comunicar al director del pla de la Generalitat l'activació i la desactivació dels plans municipals, mitjançant el CECAT. Aquesta funció la pot delegar, per exemple, al CRA o el CECOPAL. |
| Presidir la Comissió Municipal de Protecció Civil. |
| Exercir la direcció superior del CECOPAL. |
| Valorar si cal l'evacuació o el confinament d'alguna zona del seu municipi (en funció de si hi ha el pla de la Generalitat activat). |
| Informar el director del pla de la Generalitat de les principals incidències, d'actuacions importants i de la valoració de necessitats de mitjans i recursos no adscrits als pla municipal. Aquesta comunicació és permanent i la pot fer l'alcalde directament o delegar-la al CECOPAL o al CRA (en cas que no s'hagi constituït encara el CECOPAL). La comunicació es farà a través del CECAT. |
| Transmetre les ordres emanades del director del pla de la Generalitat. |
| Requerir a les entitats privades i als particulars la col·laboració necessària. |
| Subsidiàriament pot declarar l'activació dels plans d'autoprotecció i declarar-ne la desactivació si l'evolució de la situació ho permet. |
| Desactivar el Pla Municipal. |

## 4 - FITXA D'ACTUACIÓ PER AL REPRESENTANT MUNICIPAL AL PLA DE LA GENERALITAT QUE CORRESPONGUI

**TIPUS D'EMERGÈNCIA: General**

| **Funcions** |
|---|
| Mantenir-se localitzable al telèfon per si se'l requereix. |
| Si ho requereix el director del pla de la Generalitat, desplaçar-se al CECAT o mantenir-s'hi en comunicació. |
| A petició del director del pla de la Generalitat, incorporar-se al CECAT com a part del Consell Assessor del pla de la Generalitat o ocupant un lloc tècnic al CECAT o com a part del Comitè Tècnic de Seguiment del Risc del pla de la Generalitat. |
| Mantenir comunicacions entre CECOPAL i Consell Assessor del pla de la Generalitat. |

## 5 - FITXA D'ACTUACIÓ PER AL CAP DEL GRUP LOCAL DE LOGÍSTICA I ACOLLIDA

**TIPUS D'EMERGÈNCIA: General**

| **Funcions** |
|---|
| Mantenir-se localitzable al telèfon per si se'l requereix. |
| Vetllar per la provisió d'avituallaments o altres recursos a petició de l'ALCALDE. |
| En cas d'evacuacions:<br>○ Establir lloc d'acollida d'acord amb el nombre de persones a acollir i d'acord amb el CAP DE GRUP D'ORDRE I AVISOS i l'ALCALDE.<br>○ Donar instruccions al grup d'acollida perquè prepari l'espai.<br>○ Donar instruccions al grup logístic perquè prepari avituallaments.<br>○ Assegurar que es designa una persona per portar el registre de persones acollides.<br>○ Vetllar per si existeixen necessitats mediques o farmacèutiques en el lloc d'acollida i traslladar-ho al CAP DE GRUP SANITARI perquè ho gestioni o sol·liciti suport a través del 112.<br>○ Detectar les persones amb discapacitat o amb necessitats especials, per tal de cobrir les seves necessitats de manera adient, si cal, a través del Grup d'Atenció i Logístic del pla de la Generalitat.<br>○ Detectar animals de companyia o silvestres en captivitat i atendre les seves necessitats correctament (habilitar un espai als centres d'acollida, facilitar el contacte amb els seus cuidadors, subministrar-los menjar i aigua, facilitar-los atenció mèdica...) |
| En cas de detectar altres necessitats no disponibles al municipi, comunicar-ho al COORDINADOR MUNICIPAL d'EMERGÈNCIES per tal que ho escali al CECAT des del CECOPAL, o al coordinador operatiu del grup d'atenció i logístic. |
| Assegurar la correcta gestió de voluntaris ocasionals ( registre, assignar responsable,...). |
| Dirigir-se al CECOPAL quan el convoquin. |
| Mantenir informat al COORDINADOR MUNICIPAL. |
| Valorar la necessitat d'habilitar punts d'informació a la població. |
| Detectar la manca de serveis bàsics, informar-ne al coordinador municipal d'emergències i proposar una solució. |
| Posar-se en contacte amb el coordinador operatiu del Grup d'Atenció i Logístic del pla de la Generalitat per coordinar les seves actuacions en cas d'activació del pla de la Generalitat. |
| Valorar i proposar accions durant la fase de recuperació en relació a les persones afectades (tenint especial cura en l'atenció de les persones vulnerables o amb discapacitat, per facilitar el seguiment de l'atenció, la cobertura de necessitats, el retorn a la normalitat i l'assessorament integral).<br>Els municipis han de preveure els aspectes a desenvolupar per garantir el restabliment dels serveis bàsics de la seva competència, així com l'acompanyament a les persones durant l'estadi de recuperació. Alguns aspectes importants a considerar són: el seguiment de l'atenció dels afectats, l'establiment d'un punt d'informació únic (finestreta única), la realització de reunions informatives, preveure i informar sobre vies de finançament i compensació, fomentar l'ús d'assegurances en determinats àmbits, etc. Cal garantir la informació i l'acompanyament de les persones evacuades, en especial, en cas que el seu habitatge pugui haver resultat afectat. Per això, caldrà avaluar l'estat dels habitatges. |

## 6- FITXA D'ACTUACIÓ PER AL CAP DEL GRUP LOCAL D'AVISOS A LA POBLACIÓ

**TIPUS D'EMERGÈNCIA: General**

| **Funcions** |
|---|
| Mantenir-se localitzable al telèfon per si se'l requereix. |
| Fer el seguiment de l'evolució de l'emergència |
| Dirigir-se al CECOPAL quan el convoquin. |
| Mantenir informat al COORDINADOR MUNICIPAL. |
| Posar-se en contacte amb el coordinador operatiu del Grup d'Ordre del pla de la Generalitat per coordinar les seves actuacions en cas d'activació del pla de la Generalitat. |
| **Funcions d'avisos a la població:** |
| Vetllar per que es realitzin les comunicacions a població (telefònicament, rutes d'avís,...) segons indicacions de l'ALCALDE. La informació es pot difondre per diversos mitjans: internet, emissores de ràdio, megafonia, sirenes, megafonia mòbil i porta a porta. En concret, al Document 3 hi ha les maneres d'avisar a cada element vulnerable. |

## 7 - FITXA D'ACTUACIÓ PER AL CAP DEL GRUP LOCAL D'INTERVENCIÓ

**TIPUS D'EMERGÈNCIA: Incendi forestal**

| **Funcions** |
|---|
| Mantenir-se localitzable al telèfon per si se'l requereix. |
| Informar als voluntaris de l'ADF de la situació d'alerta. |
| Fer d'enllaç entre CECOPAL i ADF. |
| Dirigir-se al CECOPAL quan el convoquin. |
| Organitzar relleus quan sigui necessari. |
| En cas que requereixin avituallaments, comunicar-ho al CAP DE GRUP LOGÍSTIC. |
| Mantenir informat al COORDINADOR MUNICIPAL. |
| Posar-se en contacte amb el coordinador operatiu del Grup d'Ordre del pla de la Generalitat per coordinar les seves actuacions en cas d'activació del pla de la Generalitat. |

**8 - FITXA D'ACTUACIÓ PER AL CAP DEL GABINET D'INFORMACIÓ**

**TIPUS D'EMERGÈNCIA: General**

| **Funcions** |
|---|
| Ha de contactar amb l'alcalde. Ha de demanar-li informació i instruccions. Si l'alcalde constitueix el **CECOPAL**, ha de desplaçar-s'hi. |
| Ha de centralitzar, coordinar i preparar la informació que rep del Comitè d'Emergència, sobre l'emergència i facilitar-la a la població, als grups actuants o a d'altres administracions a través dels mitjans de comunicació. |
| Ha de difondre les ordres, informació i consells d'autoprotecció adequats a la població durant la situació de risc. |
| En cas que hi hagi un pla de la Generalitat activat, el Gabinet d'Informació ha de coordinar la informació que es dona amb el Gabinet d'Informació del pla de la Generalitat. |
| Consells d'autoprotecció |

# DOCUMENT 6:

# DIRECTORI TELEFÒNIC I CATÀLEG DE MITJANS I RECURSOS

## 6.1. DIRECTORI TELEFÒNIC

## 6.2. ORGANIGRAMA MUNICIPAL DE LA EMERGÈNCIA

L'organigrama municipal en emergències segueix el següent patró:

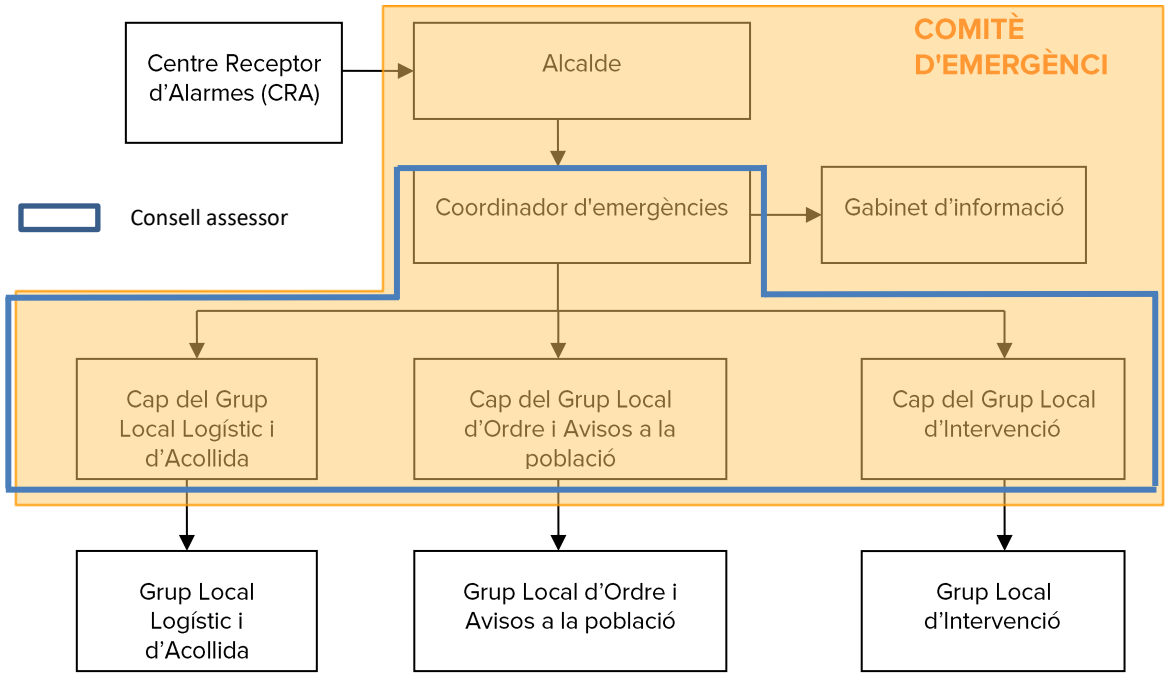

# DOCUMENT 7:

# CARTOGRAFIA ESPECÍFICA

**Cartografia adjunta (sistema SITMUN):**

01- Plànol comarcal
02- Elements vulnerables del municipi
03- Recursos municipals
04- Xarxa viària
05- Xarxa elèctrica
06- Nuclis de població, polígons industrials
07- Pla d'espais d'interès natural
08- RT02 Risc pel transport de persones per ferrocarril
09- RT03 Risc per onades de calor i fred
10- RE02 Risc per incendi forestal
11- RE03 Risc per inundacions
12- RE04 Risc químic en el transport de mercaderies perilloses per carretera
13- RE05 Risc per nevades
14- RE07 Risc aeronàutic.
15- RE09 Risc per sismes
16- RE11 Risc per ventades

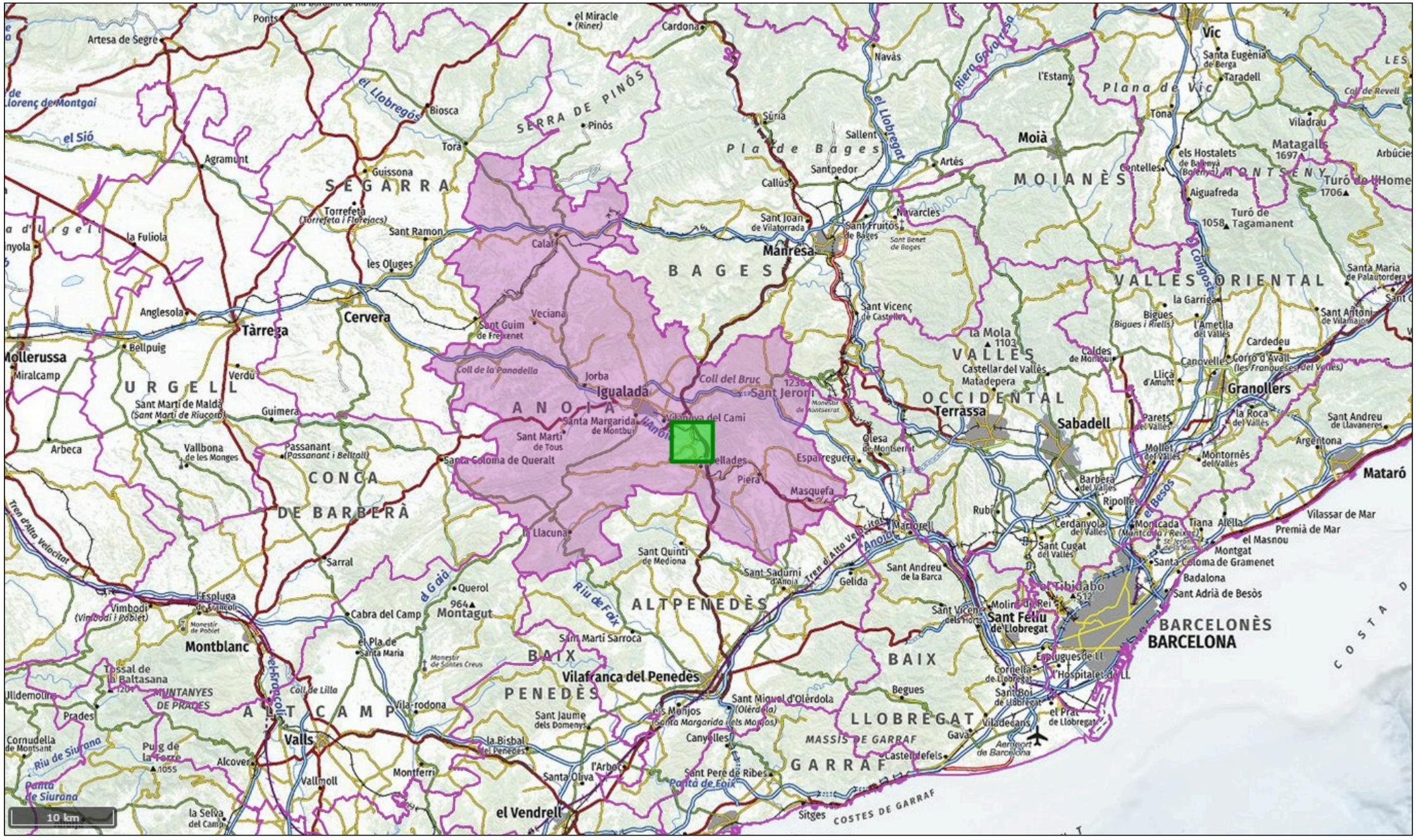


**DOCUMENT ÚNIC DE PROTECCIÓ CIVIL MUNUICIPAL**

**11843 5106**

GrupCarles
Enginyeria i sostenibilitat

Sant Ferran, 45-08700 IGUALADA
enginyeria@gcarles.com
www.gcenginyeria.com
Tel.:938017220

Ajuntament de la Pobla de Claramunt

AJUNTAMENT DE LA POBLA DE CLARAMUNT
Avgda. Catalunya 16
08787 - La Pobla de Claramunt

Escala: - 18/05/25 Dibuixat: Ricard Revisió: 01

PLÀNOL COMARCAL

01-A3

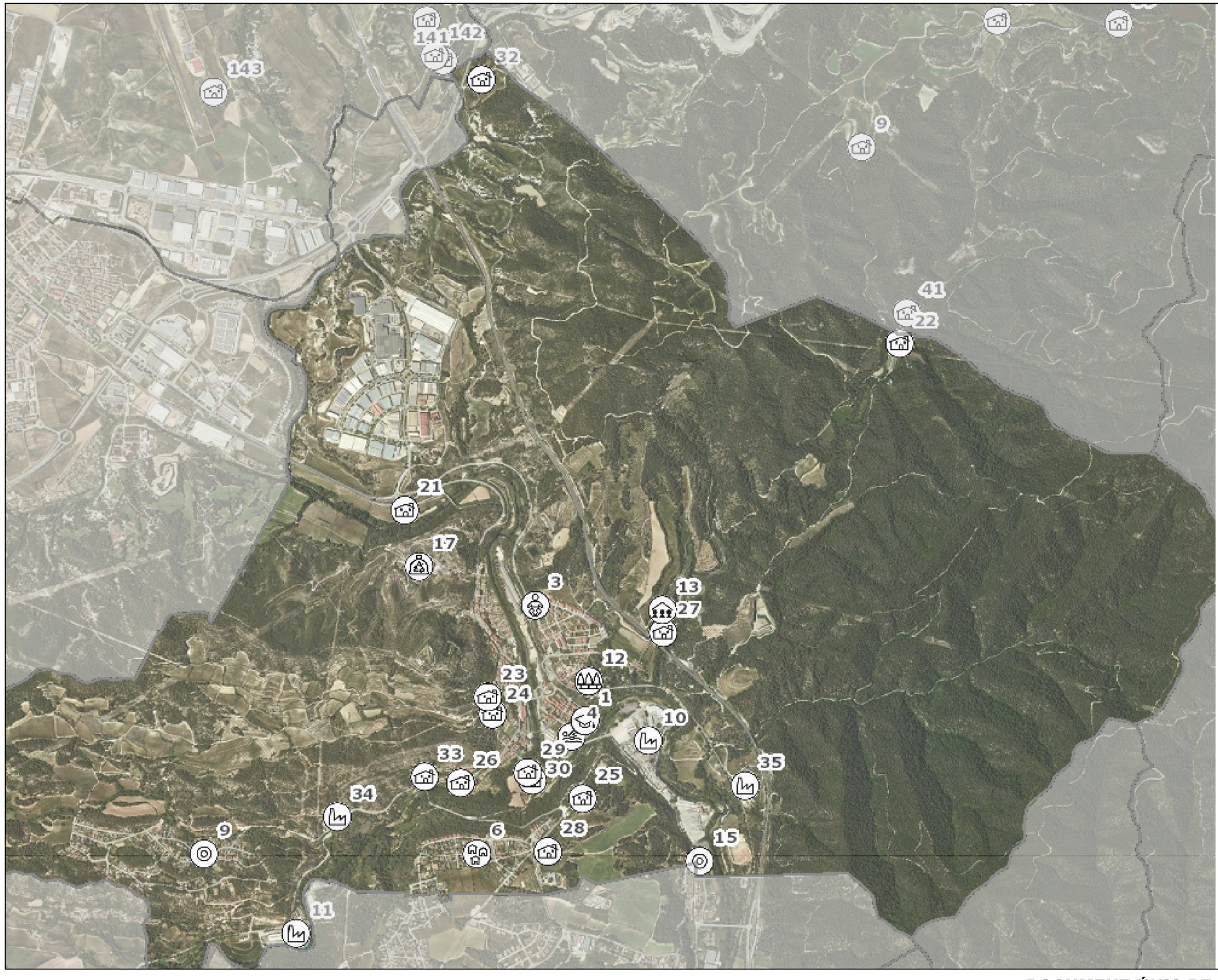


**LLEGENDA**
**ELEMENTS VULNERABLES**

- Masia
- Urbanització
- Nucli aïllat
- Ajuntament
- Camp poliesportiu
- Piscina aire lliure
- Escola
- Escola bressol
- Benzinera
- Hotel
- Turisme rural
- Allotjament altre
- Parc (ZE1)
- Casa de colònies
- Indústria – Polígon industrial
- Estació ferroviària
- Sanitari altre
- Gestió de residus

**DOCUMENT ÚNIC DE PROTECCIÓ CIVIL MUNUICIPAL**
**11843 5106**

GrupCarles
Enginyeria i sostenibilitat

*Sant Ferran, 45-08700 IGUALADA*
*enginyeria@gcarles.com*
*www.gcenginyeria.com*
*Tel.:938017220*

**Ajuntament de la Pobla de Claramunt**

Escala: - 18/05/25 Dibuixat: Ricard Revisió: 01

AJUNTAMENT DE LA POBLA DE CLARAMUNT
Avgda. Catalunya 16
08787 - La Pobla de Claramunt

ELEMENTS VULNERABLES

02-A3

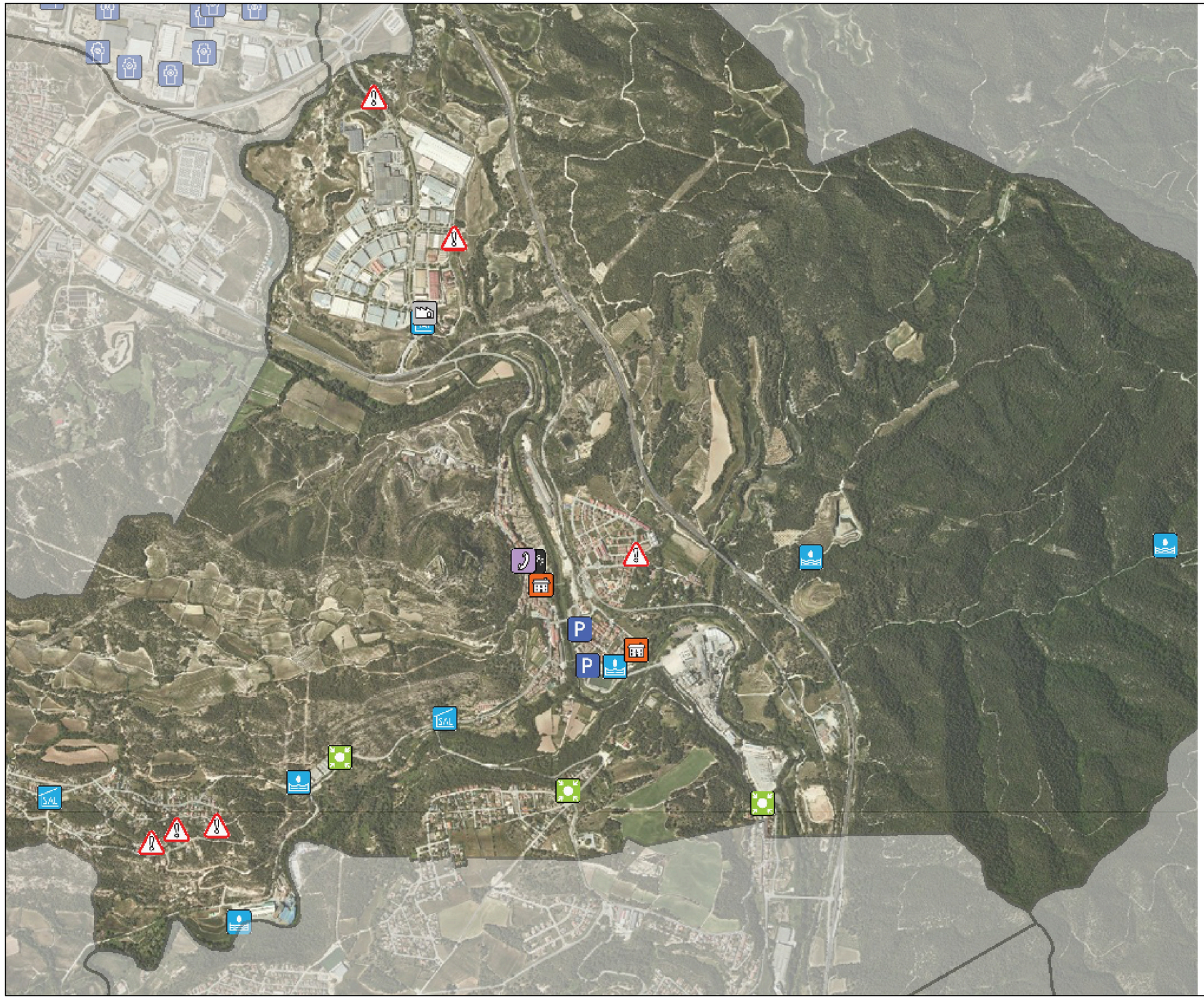

- Centre d'acollida
- Punt conflictiu
- Tall de trànsit
- Estació meteorològica
- Punt d'aigua_Hidrant
- Punt d'aigua_Bassa
- Punt de vigilància hidràulica
- Punt de Guaita
- Altre establiment industrial que no està al Plaseqcat
- Zona d'aparcament
- Col·locació de cadenes
- Punt de subministrament de fundents per a la població
- Element potencialment vulnerable
- Emissari submarí
- Focus de perill marítim
- Centre de coordinació operativa local
- Bombers
- Policia Local/Mossos d'Esquadra
- Magatzem ADF/Local
- Magatzem municipal
- Centre de recepció d'alarmes
- Magatzem protecció civil/Local
- Instal·lació radioactiva
- Punt de reunió
- Altres recursos municipals de PC
- Altres recursos externs (no municipals) de PC

**DOCUMENT ÚNIC DE PROTECCIÓ CIVIL MUNUICIPAL**
**11843 5106**

GrupCarles
Enginyeria i sostenibilitat

*Sant Ferran, 45-08700 IGUALADA*
*enginyeria@gcarles.com*
*www.gcenginyeria.com*
*Tel.:938017220*

**Ajuntament de la Pobla de Claramunt**

AJUNTAMENT DE LA POBLA DE CLARAMUNT
Avgda. Catalunya 16
08787 - La Pobla de Claramunt

Escala: - 18/05/25 Dibuixat: Ricard Revisió: 01

RECURSOS MUNICIPALS

03-A3

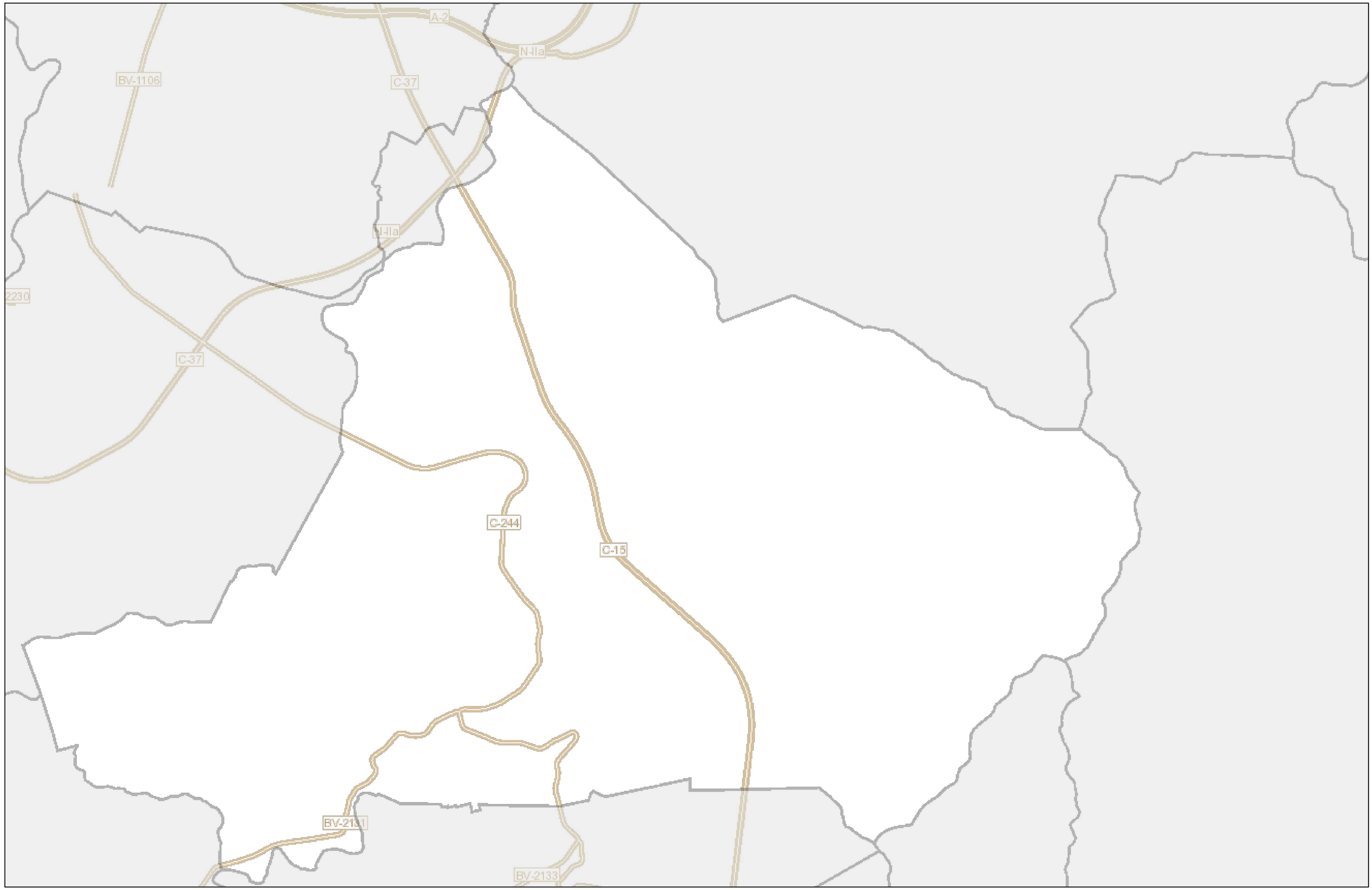


**DOCUMENT ÚNIC DE PROTECCIÓ CIVIL MUNUICIPAL**

**11843 5106**

GrupCarles
Enginyeria i sostenibilitat

*Sant Ferran, 45-08700 IGUALADA*
*enginyeria@gcarles.com*
*www.gcenginyeria.com*
*Tel.:938017220*

**Ajuntament de la Pobla de Claramunt**

AJUNTAMENT DE LA POBLA DE CLARAMUNT
Avgda. Catalunya 16
08787 - La Pobla de Claramunt

Escala: - 18/05/25 Dibuixat: Ricard Revisió: 01

XARXA VIÀRIA

04-A3

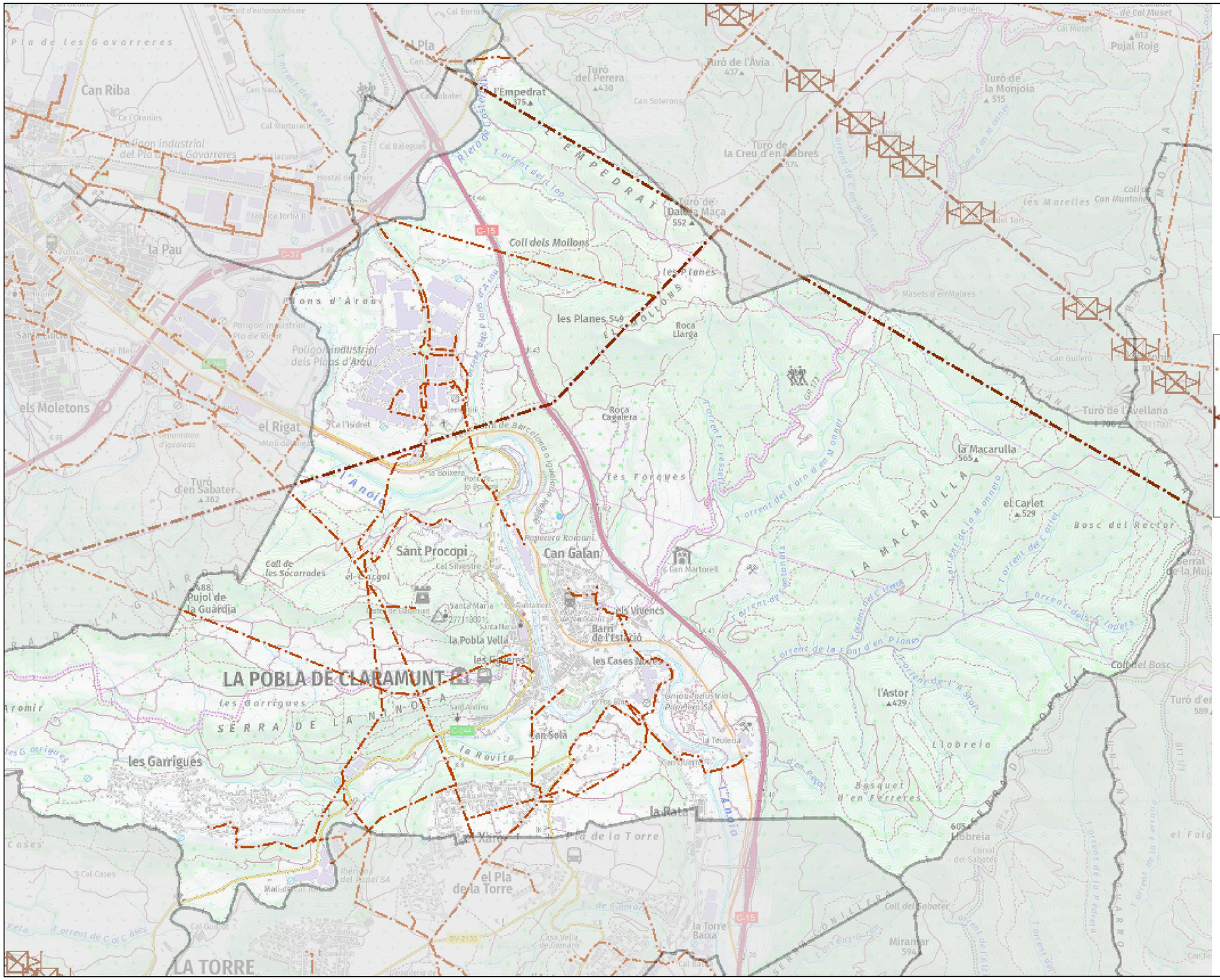
XEE5M - Xarxa elèctrica mitja t. (línies)
XEE5M - Xarxa elèctrica alta t. (suports)
Suport alta tensió
XEE5M - Xarxa elèctrica alta t. (línies)
Tram d'alta tensió
LA POBLA DE CLARAMUNT
Sant Procopi
Can Galan
el Pla
l'Empedrat
Coll dels Mollons
les Planes
Roca Llarga
Roca Cagalera
les Forques
la Macarulla
el Carlet
Pujal Roig
Turó de l'Avia
Turó del Perera
Turó de la Monjoia
Turó de la Creu d'en Mabres
Turó de Dalt la Maça
Turó de l'Avellana
Can Riba
la Pau
els Moletons
el Rigat
Turó d'en Sabater
Pujol de la Guardia
les Garrigues
la Rovira
la Rata
el Pla de la Torre
la Torre Baixa
l'Astor
Llobreia
Bosc del Rector
Coll del Bosc
Coll del Sobater
Mirantar
Barri de l'Estació
les Cases Noves
la Pobla Vella
Sant Sola
Coll de les Socarrades
Pla de les Gavarreres
Polígon industrial del Pla de les Gavarreres
Polígon industrial dels Plans d'Arau
Plans d'Arau
Torrent del Rovol
Torrent del Lion
Torrent de la Font d'en Planes
Torrent de la Font d'en Pagès
Torrent de la Font d'en Ferreres
Torrent de la Font d'en Llobreia
Torrent de la Font d'en Mongo
Torrent de la Font d'en Carlet
Torrent de la Font d'en Lopez
Torrent de la Font d'en Mongo
Torrent de la Font d'en Mongo
Torrent de la Font d'en Mongo

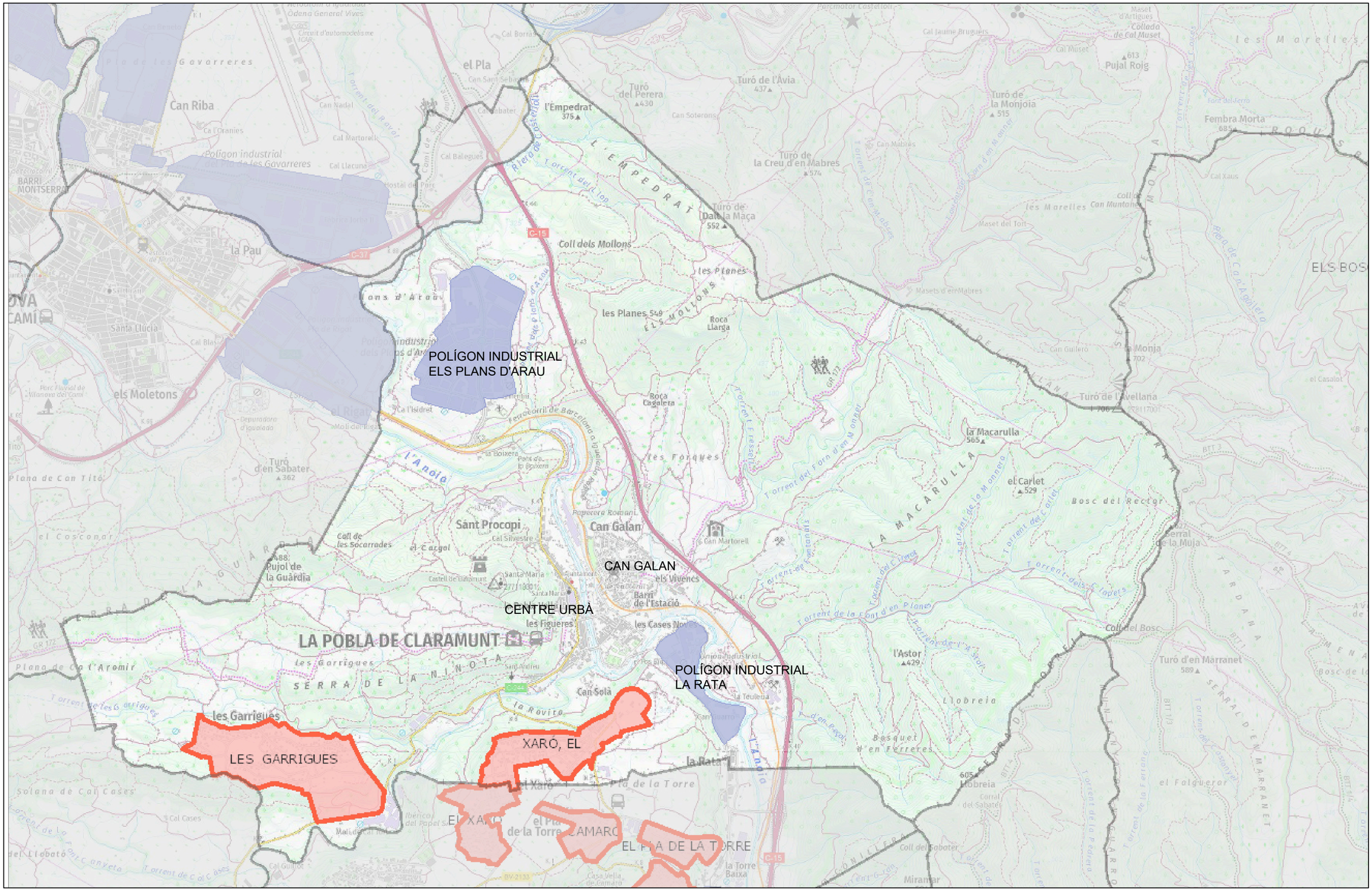
POLÍGON INDUSTRIAL
ELS PLANS D'ARAU
CENTRE URBÀ
CAN GALAN
POLÍGON INDUSTRIAL
LA RATA
LES GARRIGUES
XARÓ, EL
LA POBLA DE CLARAMUNT
Can Riba
el Pla
Sant Procopi
Can Galan
Coll dels Mollons
les Planes
Roca Llarga
Roca Casalera
la Macarulla
el Carlet
Turó de l'Avellana
Fembra Morta
Pujal Roig
Turó de la Monjoia
Turó de la Creu d'en Mabres
Turó de Dalt la Maça
l'Empedrat
Turó del Perera
Turó de l'Avia
la Pau
Santa Llúcia
els Moletons
Turó d'en Sabater
Pujol de la Guàrdia
les Figueres
les Cases Noves
Barri de l'Estació
Can Solà
la Rata
l'Astor
Turó d'en Marranet
Coll del Bosc
Bosc del Rector
Serral de la Muja
Coll de les Socarrades
el Cargol
les Garrigues
la Rovira
Pla de la Torre
la Torre Baixa
Mirantar
Coll del Boboter
Bosquet d'en Ferreres
Llobreia
Turó de la Monja
Coll de Montaner
Maset del Toit
Masets d'en Mabres
Can Guilero
Cal Xaus
Cal Jaume Bruguera
Maset d'Artigues
Collada de Cal Muset
Cal Muset
Cal Jaume Bruguera
Cal Borràs
Cal Sant Sebastià
Cal Nadal
Cal Martorell
Cal Llacuna
Cal Baleguer
Cal Martorell
Cal Silvestre
Cal Guilero
Cal Cases
Cal Blasi
Cal Isidret
Cal Martorell
Cal Vives
Cal Sabater
Cal Cases
Cal Guilero
Can Soterons
Can Mabres
Can Sabater
Can Nadal
Can Martorell
Can Martorell
Can Solà
Can Guilero
Can Cases
Can Cases
Can Guilero
Can Martorell
Can Martorell
Can Martorell




**DOCUMENT ÚNIC DE PROTECCIÓ CIVIL MUNUICIPAL**
**11843 5106**

GrupCarles
Enginyeria i sostenibilitat

*Sant Ferran, 45-08700 IGUALADA*
*enginyeria@gcarles.com*
*www.gcenginyeria.com*
*Tel.:938017220*

**Ajuntament de la Pobla de Claramunt**

AJUNTAMENT DE LA POBLA DE CLARAMUNT
Avgda. Catalunya 16
08787 - La Pobla de Claramunt

Escala: - 18/09/25 Dibuixat: Ricard Revisió: 01

NUCLIS DE POBLACIÓ
EL XARÓ

06.1-A3




**DOCUMENT ÚNIC DE PROTECCIÓ CIVIL MUNUICIPAL**

**11843 5106**

GrupCarles
Enginyeria i sostenibilitat

*Sant Ferran, 45-08700 IGUALADA*
*enginyeria@gcarles.com*
*www.gcenginyeria.com*
*Tel.:938017220*

**Ajuntament de la Pobla de Claramunt**

Escala: - 18/09/25 Dibuixat: Ricard Revisió: 01

AJUNTAMENT DE LA POBLA DE CLARAMUNT
Avgda. Catalunya 16
08787 - La Pobla de Claramunt

NUCLIS DE POBLACIÓ
LES GARRIGUES

06.2-A3




**DOCUMENT ÚNIC DE PROTECCIÓ CIVIL MUNUICIPAL**
**11843 5106**

GrupCarles
Enginyeria i sostenibilitat

*Sant Ferran, 45-08700 IGUALADA*
*enginyeria@gcarles.com*
*www.gcenginyeria.com*
*Tel.:938017220*

**Ajuntament de la Pobla de Claramunt**

Escala: - 18/09/25 Dibuixat: Ricard Revisió: 01

AJUNTAMENT DE LA POBLA DE CLARAMUNT
Avgda. Catalunya 16
08787 - La Pobla de Claramunt

NUCLIS DE POBLACIÓ
NUCLI MUNICIPAL

06.3-A3

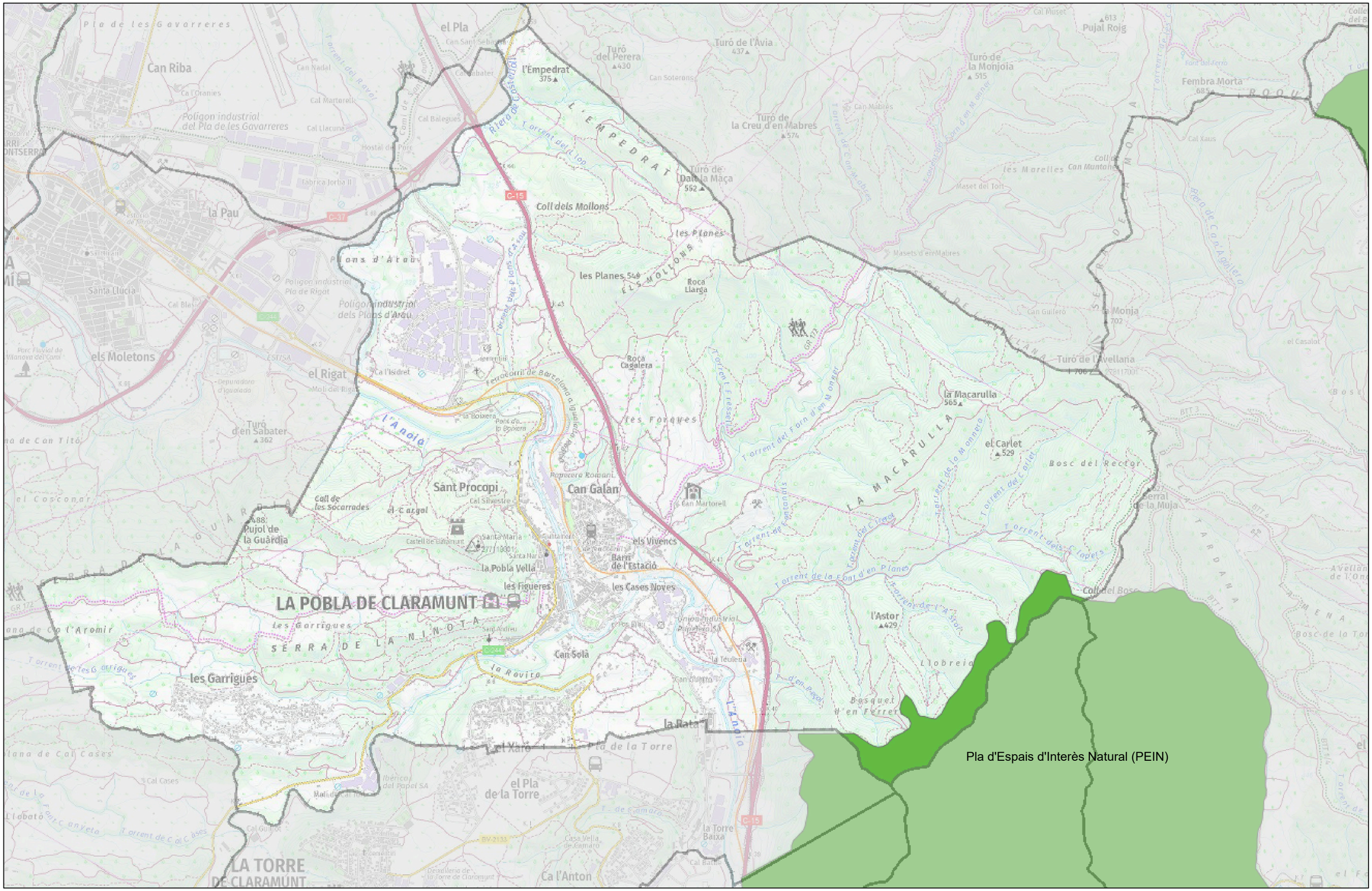


**DOCUMENT ÚNIC DE PROTECCIÓ CIVIL MUNUICIPAL**
**11843 5106**

GrupCarles
Enginyeria i sostenibilitat

*Sant Ferran, 45-08700 IGUALADA*
*enginyeria@gcarles.com*
*www.gcenginyeria.com*
*Tel.:938017220*

**Ajuntament de la Pobla de Claramunt**

AJUNTAMENT DE LA POBLA DE CLARAMUNT
Avgda. Catalunya 16
08787 - La Pobla de Claramunt

Escala: - 18/05/25 Dibuixat: Ricard Revisió: 01

Pla d'Espais d'Interès Natural (PEIN)

07-A3

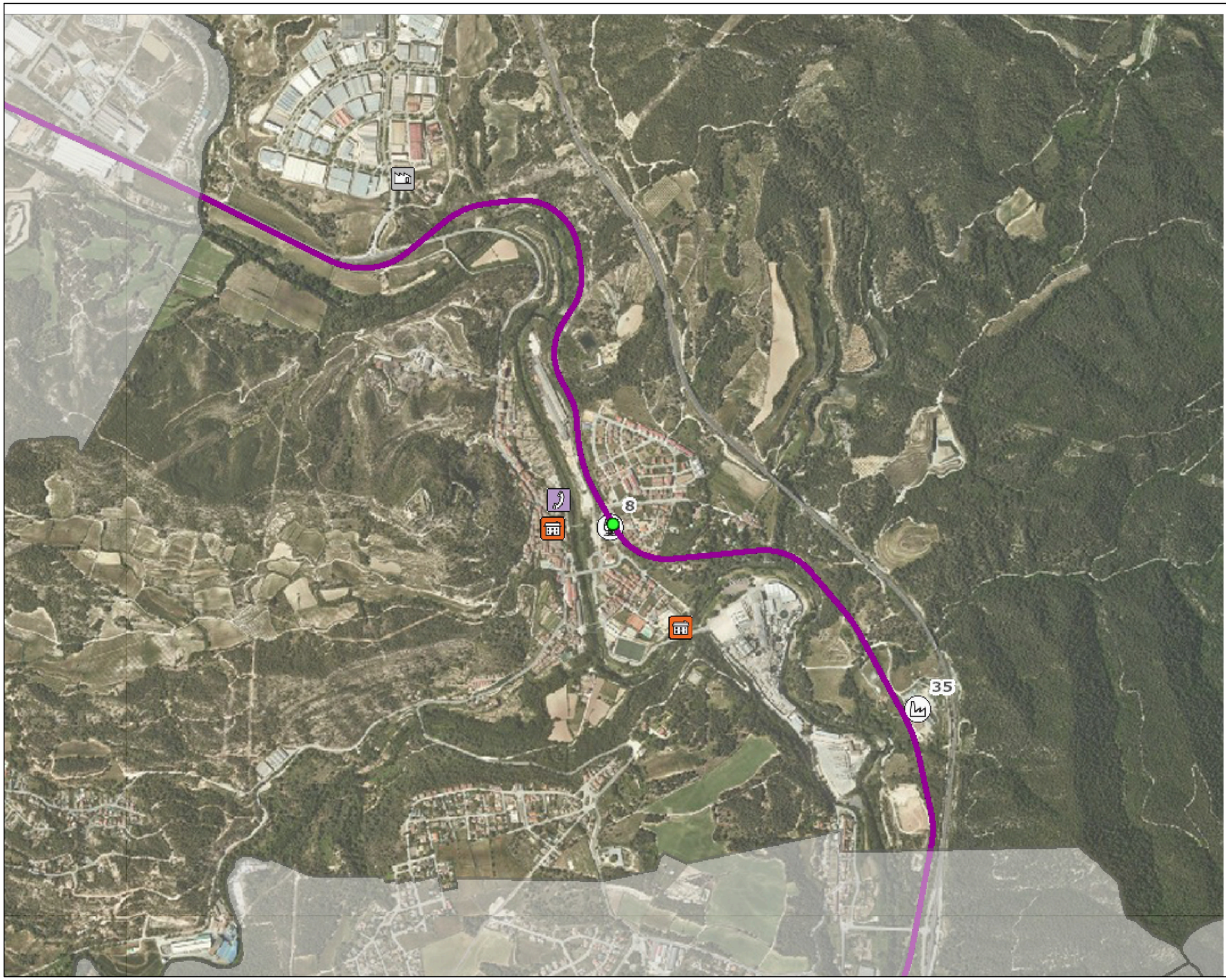


**LLEGENDA**
**ELEMENTS VULNERABLES**

- Masia
- Urbanització
- Nucli aïllat
- Ajuntament
- Camp poliesportiu
- Piscina aire lliure
- Escola
- Escola bressol
- Benzinera
- Hotel
- Turisme rural
- Allotjament altre
- Parc (ZE1)
- Casa de colònies
- Indústria – Polígon industrial
- Estació ferroviària
- Sanitari altre
- Gestió de residus

**LLEGENDA DELS RECURSOS MUNICIPALS I DELS SERVEIS D'EMERGÈNCIA**

- Centre d'acollida
- CECOPAL
- Magatzem municipal
- Centre de recepció d'alarmes (CRA)
- Zones d'aparcament
- Punt conflictiu
- Talls de trànsit
- Punt de reunió
- Punts de subministrament de fundents per a la població

**INFORMACIÓ ESPECÍFICA DEL RISC**

- Línia de ferrocarril
- Estació de ferrocarril

(Font: ICGC)

**DOCUMENT ÚNIC DE PROTECCIÓ CIVIL MUNUICIPAL**
**11843 5106**

GrupCarles
Enginyeria i sostenibilitat

*Sant Ferran, 45-08700 IGUALADA*
*enginyeria@gcarles.com*
*www.gcenginyeria.com*
*Tel.:938017220*

**Ajuntament de la Pobla de Claramunt**

AJUNTAMENT DE LA POBLA DE CLARAMUNT
Avgda. Catalunya 16
08787 - La Pobla de Claramunt

Escala: - 18/05/25 Dibuixat: Ricard Revisió: 01

RISC TERRITORIAL: EMERGÈNCIES PEL TRANSPORT DE VIATGERS PER FERROCARRIL (PROCICAT) (RT02)

08-A3




**LLEGENDA**
**ELEMENTS VULNERABLES**

- Masia
- Urbanització
- Nucli aïllat
- Ajuntament
- Camp poliesportiu
- Piscina aire lliure
- Escola
- Escola bressol
- Benzinera
- Hotel
- Turisme rural
- Allotjament altre
- Parc (ZE1)
- Casa de colònies
- Indústria – Polígon industrial
- Estació ferroviària
- Sanitari altre
- Gestió de residus

**LLEGENDA DELS RECURSOS MUNICIPALS I DELS SERVEIS D'EMERGÈNCIA**

- Centre d'acollida
- CECOPAL
- Magatzem municipal
- Centre de recepció d'alarmes (CRA)
- Zones d'aparcament
- Punt conflictiu
- Talls de trànsit
- Punt de reunió
- Punts de subministrament de fundents per a la població

**DOCUMENT ÚNIC DE PROTECCIÓ CIVIL MUNUICIPAL**
**11843 5106**

GrupCarles
Enginyeria i sostenibilitat
Sant Ferran, 45-08700 IGUALADA
enginyeria@gcarles.com
www.gcenginyeria.com
Tel.:938017220

Ajuntament de la Pobla de Claramunt

AJUNTAMENT DE LA POBLA DE CLARAMUNT
Avgda. Catalunya 16
08787 - La Pobla de Claramunt

Escala: - 18/05/25 Dibuixat: Ricard Revisió: 01

RISC TERRITORIAL: EMERGÈNCIES PER ONADES DE CALOR I FRED (PROCICAT) (RT03)

09-A3

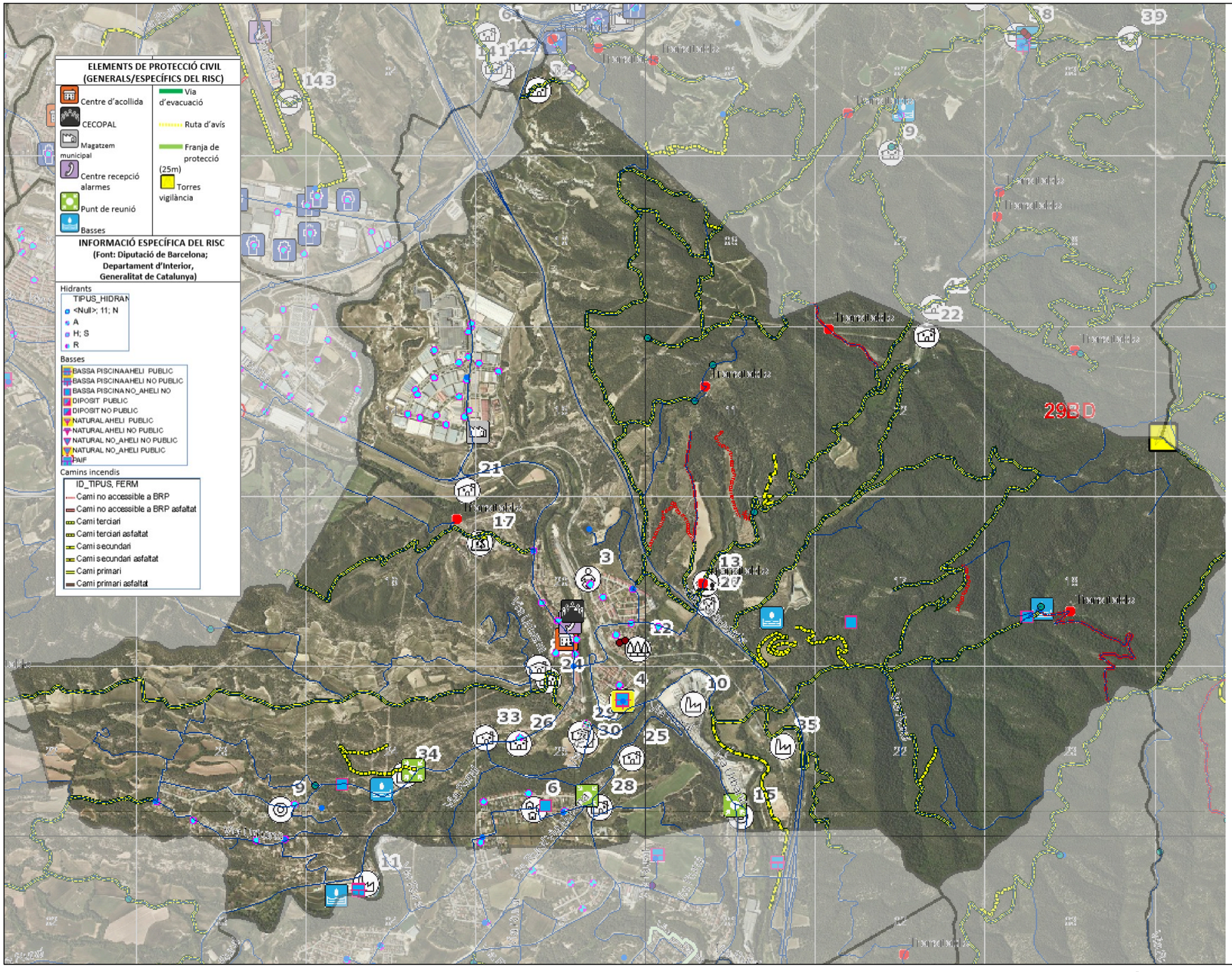


**DOCUMENT ÚNIC DE PROTECCIÓ CIVIL MUNUICIPAL**
**11843 5106**

GrupCarles
Enginyeria i sostenibilitat
Sant Ferran, 45-08700 IGUALADA
enginyeria@gcarles.com
www.gcenginyeria.com
Tel.:938017220

Ajuntament de la Pobla de Claramunt

AJUNTAMENT DE LA POBLA DE CLARAMUNT
Avgda. Catalunya 16
08787 - La Pobla de Claramunt

Escala: - 18/05/25 Dibuixat: Ricard Revisió: 01

RISC ESPECIAL: EMERGÈNCIES PER INCENDIS FORESTALS (INFOCAT) (RE02)

10-A3




**INFORMACIÓ ESPECÍFICA DEL RISC**

- Zona potencialment inundable fluvials
- Zones associades a cons de dejecció
- Zona potencialment inundable lacustre
- Zona de flux preferent
- Soterraments i OD
- Edificacions

- Centre d'acollida
- CECOPAL
- Magatzem municipal
- Centre recepció alarmes
- Punt de reunió

**ELEMENTS VULNERABLES**

- Masia
- Urbanització
- Nucli aïllat
- Ajuntament
- Camp poliesportiu
- Piscina aire lliure
- Escola
- Escola bressol
- Benzinera
- Hotel
- Turisme rural
- Allotjament altre
- Parc (ZE1)
- Casa de colònies
- Indústria – Polígon industrial
- Estació ferroviària
- Sanitari altre
- Gestió de residus

**DOCUMENT ÚNIC DE PROTECCIÓ CIVIL MUNUICIPAL**
**11843 5106**

GrupCarles
Enginyeria i sostenibilitat
*Sant Ferran, 45-08700 IGUALADA*
*enginyeria@gcarles.com*
*www.gcenginyeria.com*
*Tel.:938017220*

**Ajuntament de la Pobla de Claramunt**

AJUNTAMENT DE LA POBLA DE CLARAMUNT
Avgda. Catalunya 16
08787 - La Pobla de Claramunt

Escala: - 18/05/25 Dibuixat: Ricard Revisió: 01

RISC ESPECIAL: EMERGÈNCIES PER INUNDACIONS(INUNCAT) (RE03)
ELEMENTS VULNERABLES MUNICIPI

11-A3




**INFORMACIÓ ESPECÍFICA DEL RISC**

- Zona potencialment inundable fluvials
- Zones associades a cons de dejecció
- Zona potencialment inundable lacustre
- Zona de flux preferent
- Soterraments i OD
- Edificacions

**LLEGENDA ELEMENTS VULNERABLES**

- Masia
- Urbanització
- Nucli aïllat
- Ajuntament
- Camp poliesportiu
- Piscina aire lliure
- Escola
- Escola bressol
- Benzinera
- Hotel
- Turisme rural
- Allotjament altre
- Parc (ZE1)
- Casa de colònies
- Indústria – Polígon ind
- Estació ferroviària
- Sanitari altre
- Gestió de residus
- Centre d'acollida
- CECOPAL
- Magatzem municipal
- Centre recepció alarmes
- Punt de reunió

**DOCUMENT ÚNIC DE PROTECCIÓ CIVIL MUNUICIPAL**
**11843 5106**

GrupCarles
Enginyeria i sostenibilitat
Sant Ferran, 45-08700 IGUALADA
enginyeria@gcarles.com
www.gcenginyeria.com
Tel.:938017220

Ajuntament de la Pobla de Claramunt

AJUNTAMENT DE LA POBLA DE CLARAMUNT
Avgda. Catalunya 16
08787 - La Pobla de Claramunt

Escala: - 18/05/25 Dibuixat: Ricard Revisió: 01

RISC ESPECIAL: EMERGÈNCIES PER INUNDACIONS(INUNCAT) (RE03)
INUNDACIONS T100

11.1-A3




**INFORMACIÓ ESPECÍFICA DEL RISC**

- Zona potencialment inundable fluvials
- Zones associades a cons de dejecció
- Zona potencialment inundable lacustre
- Zona de flux preferent
- Soterraments i OD
- Edificacions

- Centre d'acollida
- CECOPAL
- Magatzem municipal
- Centre recepció alarmes
- Punt de reunió

**LLEGENDA ELEMENTS VULNERABLES**

- Masia
- Urbanització
- Nucli aïllat
- Ajuntament
- Camp poliesportiu
- Piscina aire lliure
- Escola
- Escola bressol
- Benzinera
- Hotel
- Turisme rural
- Allotjament altre
- Parc (ZE1)
- Casa de colònies
- Indústria – Polígon industrial
- Estació ferroviària
- Sanitari altre
- Gestió de residus

**DOCUMENT ÚNIC DE PROTECCIÓ CIVIL MUNUICIPAL**
**11843 5106**

GrupCarles
Enginyeria i sostenibilitat
Sant Ferran, 45-08700 IGUALADA
enginyeria@gcarles.com
www.gcenginyeria.com
Tel.:938017220

Ajuntament de la Pobla de Claramunt

AJUNTAMENT DE LA POBLA DE CLARAMUNT
Avgda. Catalunya 16
08787 - La Pobla de Claramunt

Escala: - 18/05/25 Dibuixat: Ricard Revisió: 01

RISC ESPECIAL: EMERGÈNCIES PER INUNDACIONS(INUNCAT) (RE03)
INUNDACIONS T100

11.2-A3




**DOCUMENT ÚNIC DE PROTECCIÓ CIVIL MUNUICIPAL**

**11843 5106**

GrupCarles
Enginyeria i sostenibilitat

*Sant Ferran, 45-08700 IGUALADA*
*enginyeria@gcarles.com*
*www.gcenginyeria.com*
*Tel.:938017220*

**Ajuntament de la Pobla de Claramunt**

AJUNTAMENT DE LA POBLA DE CLARAMUNT
Avgda. Catalunya 16
08787 - La Pobla de Claramunt

Escala: - 18/05/25 Dibuixat: Ricard Revisió: 01

RISC ESPECIAL: EMERGÈNCIES PER INUNDACIONS(INUNCAT) (RE03)

11.3-A3




**DOCUMENT ÚNIC DE PROTECCIÓ CIVIL MUNUICIPAL**
**11843 5106**

GrupCarles
Enginyeria i sostenibilitat

*Sant Ferran, 45-08700 IGUALADA*
*enginyeria@gcarles.com*
*www.gcenginyeria.com*
*Tel.:938017220*

**Ajuntament de la Pobla de Claramunt**

AJUNTAMENT DE LA POBLA DE CLARAMUNT
Avgda. Catalunya 16
08787 - La Pobla de Claramunt

Escala: - 18/05/25 Dibuixat: Ricard Revisió: 01

RISC ESPECIAL: EMERGÈNCIES PER INUNDACIONS(INUNCAT) (RE03)

11.4-A3




**DOCUMENT ÚNIC DE PROTECCIÓ CIVIL MUNUICIPAL**

**11843 5106**

GrupCarles
Enginyeria i sostenibilitat

*Sant Ferran, 45-08700 IGUALADA*
*enginyeria@gcarles.com*
*www.gcenginyeria.com*
*Tel.:938017220*

**Ajuntament de la Pobla de Claramunt**

AJUNTAMENT DE LA POBLA DE CLARAMUNT
Avgda. Catalunya 16
08787 - La Pobla de Claramunt

Escala: - 18/05/25 Dibuixat: Ricard Revisió: 01

RISC ESPECIAL: EMERGÈNCIES PER INUNDACIONS(INUNCAT) (RE03)

11.5-A3

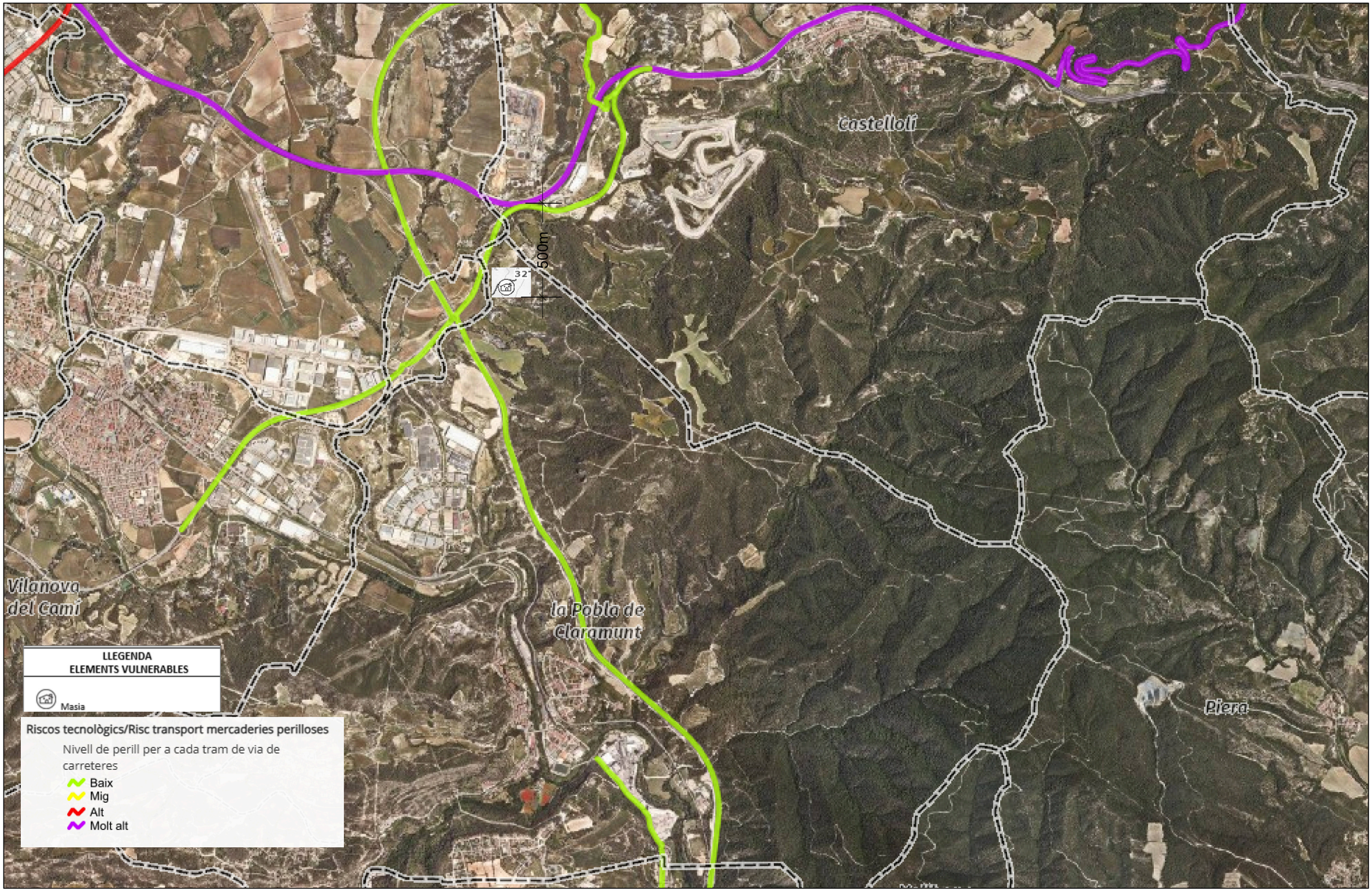


**DOCUMENT ÚNIC DE PROTECCIÓ CIVIL MUNUICIPAL**

**11843 5106**

GrupCarles
Enginyeria i sostenibilitat

*Sant Ferran, 45-08700 IGUALADA*
*enginyeria@gcarles.com*
*www.gcenginyeria.com*
*Tel.:938017220*

**Ajuntament de la Pobla de Claramunt**

AJUNTAMENT DE LA POBLA DE CLARAMUNT
Avgda. Catalunya 16
08787 - La Pobla de Claramunt

Escala: - 18/05/25 Dibuixat: Ricard Revisió: 01

RISC ESPECIAL: EMERGÈNCIES PER INUNDACIONS(INUNCAT) (RE03)

12-A3

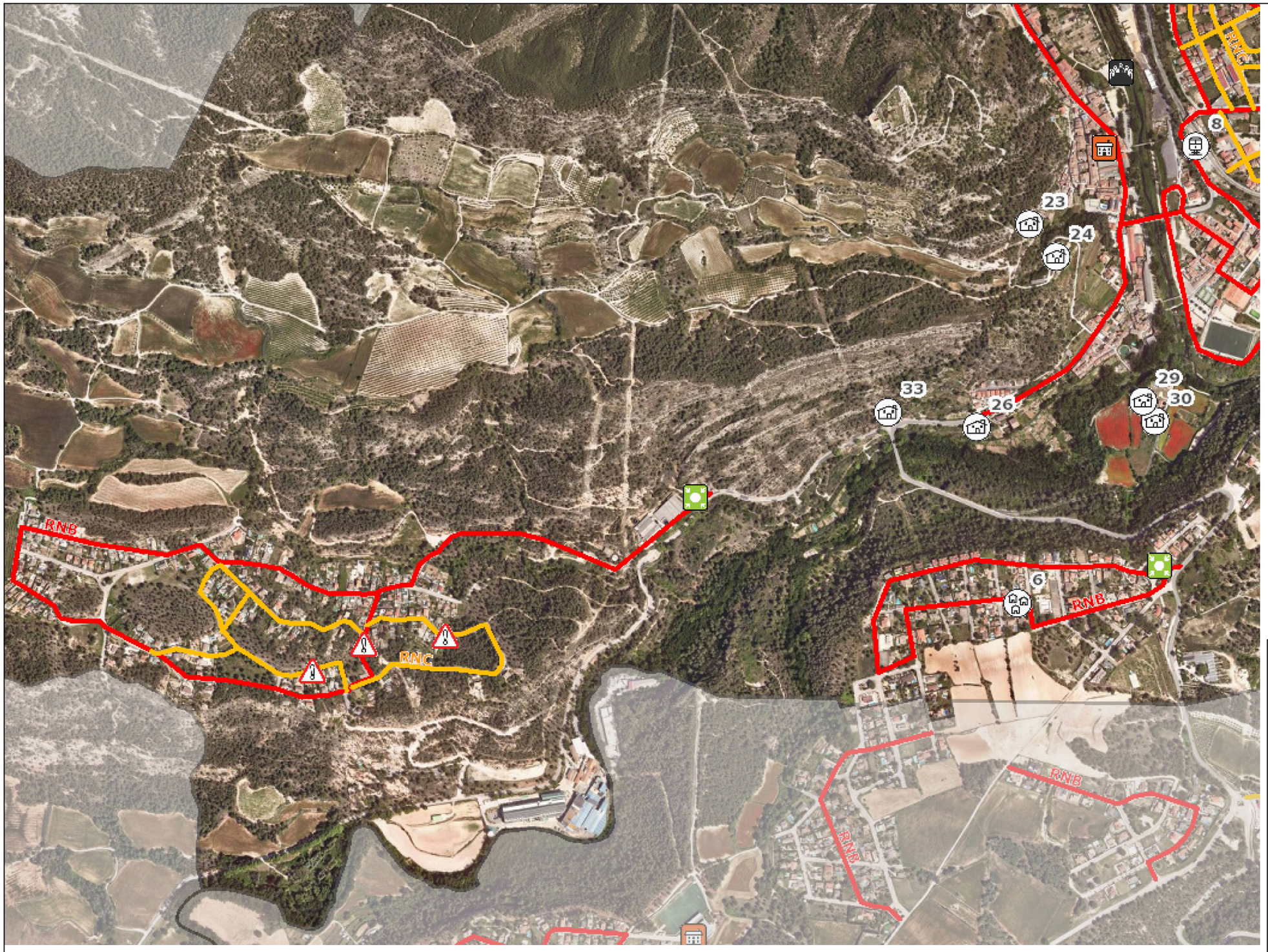


**LLEGENDA**
**ELEMENTS VULNERABLES**

- Masia
- Urbanització
- Nucli aïllat
- Ajuntament
- Camp poliesportiu
- Piscina aire lliure
- Escola
- Escola bressol
- Benzinera
- Hotel
- Turisme rural
- Allotjament altre
- Parc (ZE1)
- Casa de colònies
- Indústria – Polígon industrial
- Estació ferroviària
- Sanitari altre
- Gestió de residus

**LLEGENDA DELS RECURSOS MUNICIPALS I DELS SERVEIS D'EMERGÈNCIA**

- Centre d'acollida
- CECOPAL
- Magatzem municipal
- Centre de recepció d'alarmes (CRA)
- Zones d'aparcament
- Punt conflictiu
- Talls de trànsit
- Punt de reunió
- Punts de subministrament de fundents per a la població
- Ruta de neteja prioritat alta
- Ruta de neteja prioritat mitja

**DOCUMENT ÚNIC DE PROTECCIÓ CIVIL MUNUICIPAL**
**11843 5106**

GrupCarles
Enginyeria i sostenibilitat
Sant Ferran, 45-08700 IGUALADA
enginyeria@gcarles.com
www.gcenginyeria.com
Tel.:938017220

Ajuntament de la Pobla de Claramunt

AJUNTAMENT DE LA POBLA DE CLARAMUNT
Avgda. Catalunya 16
08787 - La Pobla de Claramunt

Escala: - 18/05/25 Dibuixat: Ricard Revisió: 01

RISC ESPECIAL: EMERGÈNCIES PER NEVADES (NEUCAT) (RE05)
DETALL ZONA SUD

13.1-A3

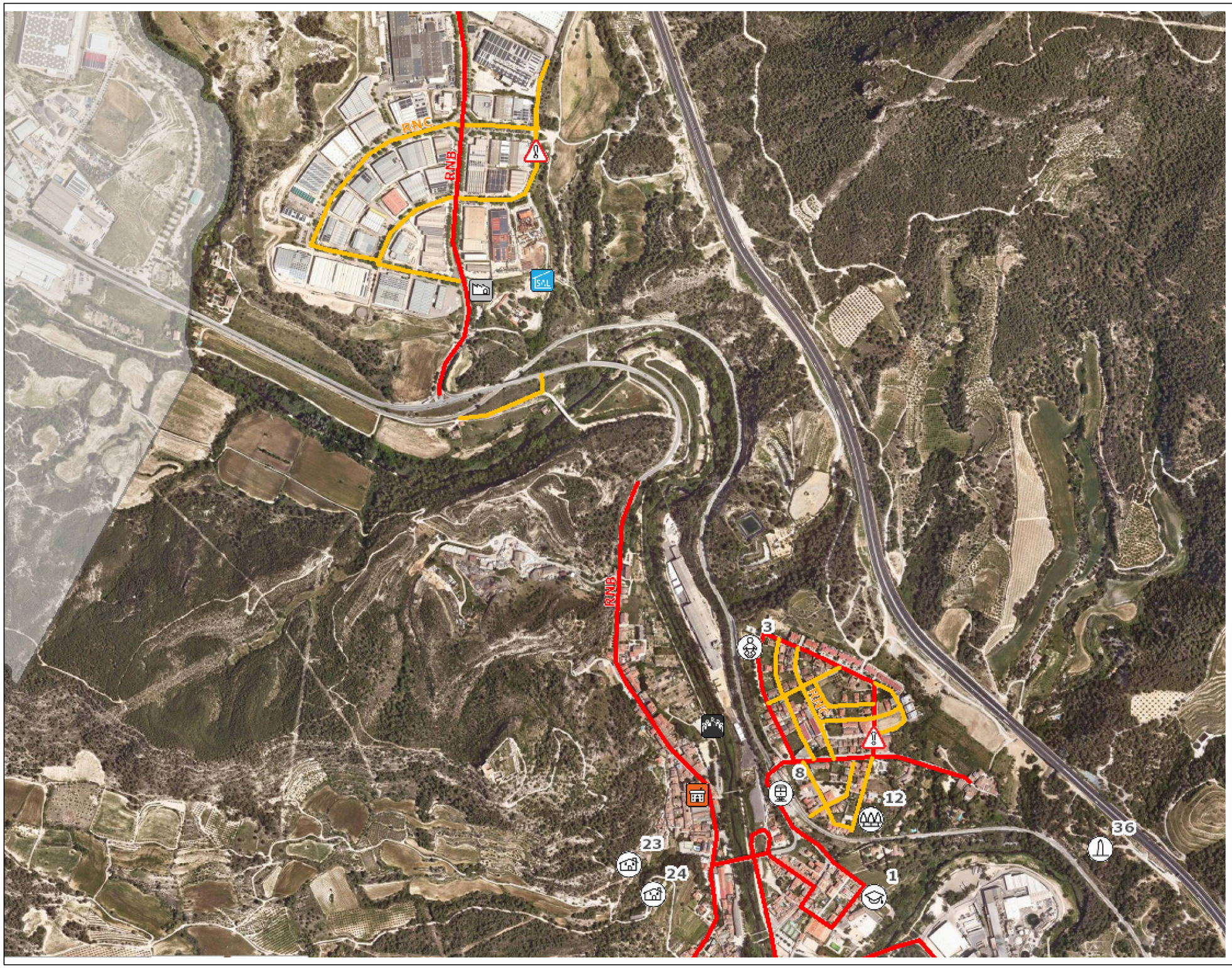


**LLEGENDA**
**ELEMENTS VULNERABLES**

- Masia
- Urbanització
- Nucli aïllat
- Ajuntament
- Camp poliesportiu
- Piscina aire lliure
- Escola
- Escola bressol
- Benzinera
- Hotel
- Turisme rural
- Allotjament altre
- Parc (ZE1)
- Casa de colònies
- Indústria – Polígon industrial
- Estació ferroviària
- Sanitari altre
- Gestió de residus

**LLEGENDA DELS RECURSOS MUNICIPALS I DELS SERVEIS D'EMERGÈNCIA**

- Centre d'acollida
- CECOPAL
- Magatzem municipal
- Centre de recepció d'alarmes (CRA)
- Zones d'aparcament
- Punt conflictiu
- Talls de trànsit
- Punt de reunió
- Punts de subministrament de fundents per a la població

Ruta de neteja prioritat alta

Ruta de neteja prioritat mitja

**DOCUMENT ÚNIC DE PROTECCIÓ CIVIL MUNUICIPAL**
**11843 5106**

GrupCarles
Enginyeria i sostenibilitat

*Sant Ferran, 45-08700 IGUALADA*
*enginyeria@gcarles.com*
*www.gcenginyeria.com*
*Tel.:938017220*

Ajuntament de la Pobla de Claramunt

AJUNTAMENT DE LA POBLA DE CLARAMUNT
Avgda. Catalunya 16
08787 - La Pobla de Claramunt

Escala: - 18/05/25 Dibuixat: Ricard Revisió: 01

RISC ESPECIAL: EMERGÈNCIES PER NEVADES (NEUCAT) (RE05)
DETALL ZONA NORD

13.2-A3

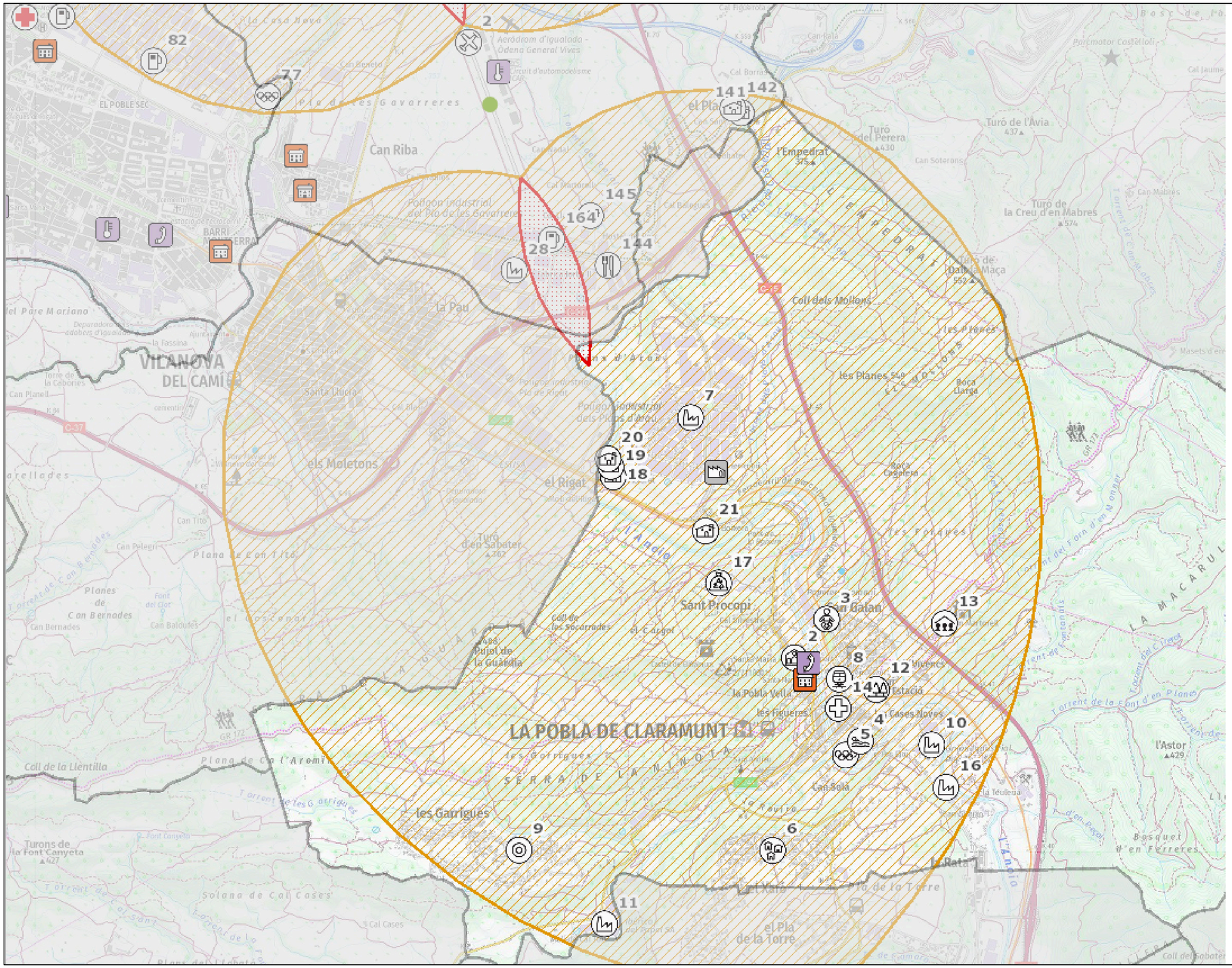
82
77
2
141
142
145
164
144
28
7
20
19
18
21
17
3
13
2
8
12
14
4
5
10
16
9
6
11
Can Riba
la Pau
Coll dels Mollons
les Planes
els Moletons
el Rigat
Sant Procopi
LA POBLA DE CLARAMUNT
les Garrigues
VILANOVA DEL CAMÍ
Turó de l'Avia
Turó de la Creu d'en Mabres
Turó de Dalt la Maça
l'Empedrat
Turó del Perera
Turó d'en Sabater
Pla de la Torre
el Pla de la Torre
l'Astor
Basquet d'en Ferreres
Les Planes
Les Pereres
Les Feixes
Les Roques
Les Cases Noves
Les Figueres
Les Gorrigues
SERRA DE LA NINOLA
Coll de la Llentilla
Turons de la Font Canyeta
Solana de Cal Cases
Coll de les Socarrades
Pujol de la Guàrdia
Planes de Can Bernades
Plana de Can Tito
Plana de Cal Aromi
Pla de les Gavarreres
Polígon Industrial del Pla de les Gavarreres
Polígon Industrial dels Plans d'Arau
Aeròdrom d'igualada - Odena General Vives
Circuit d'automobilisme
Can Planell
Can Benedi
Can Tito
Can Pelegrí
Can Bernades
Can Baldudes
Can Galan
Can Sola
Can Soterans
Can Kala
Cal Jaume
Cal Marquet
Cal Batalles
Cal Borras
Cal Figarola
Cal Pujol
Cal Cases
Cal Sabater
Cal Pere Mariano
Cal Planell
Cal Rata
Cal Mato
Cal Pujol
Cal Sabater
Cal Jaume
Cal Pujol
Cal Pujol
Cal Pujol




**LLEGENDA**
**ELEMENTS VULNERABLES**

- Masia
- Urbanització
- Nucli aïllat
- Ajuntament
- Camp poliesportiu
- Piscina aire lliure
- Escola
- Escola bressol
- Benzinera
- Hotel
- Turisme rural
- Allotjament altre
- Parc (ZE1)
- Casa de colònies
- Indústria – Polígon industrial
- Estació ferroviària
- Sanitari altre
- Gestió de residus

**LLEGENDA DELS RECURSOS MUNICIPALS I DELS SERVEIS D'EMERGÈNCIA**

- Centre d'acollida
- CECOPAL
- Magatzem municipal
- Centre de recepció d'alarmes (CRA)
- Zones d'aparcament

**DOCUMENT ÚNIC DE PROTECCIÓ CIVIL MUNUICIPAL**
**11843 5106**

GrupCarles
Enginyeria i sostenibilitat
Sant Ferran, 45-08700 IGUALADA
enginyeria@gcarles.com
www.gcenginyeria.com
Tel.:938017220

Ajuntament de la Pobla de Claramunt

AJUNTAMENT DE LA POBLA DE CLARAMUNT
Avgda. Catalunya 16
08787 - La Pobla de Claramunt

Escala: - 18/05/25 Dibuixat: Ricard Revisió: 01

RISC ESPECIAL: EMERGÈNCIES PER SISMES (SISMICAT) (RE09)

15-A3

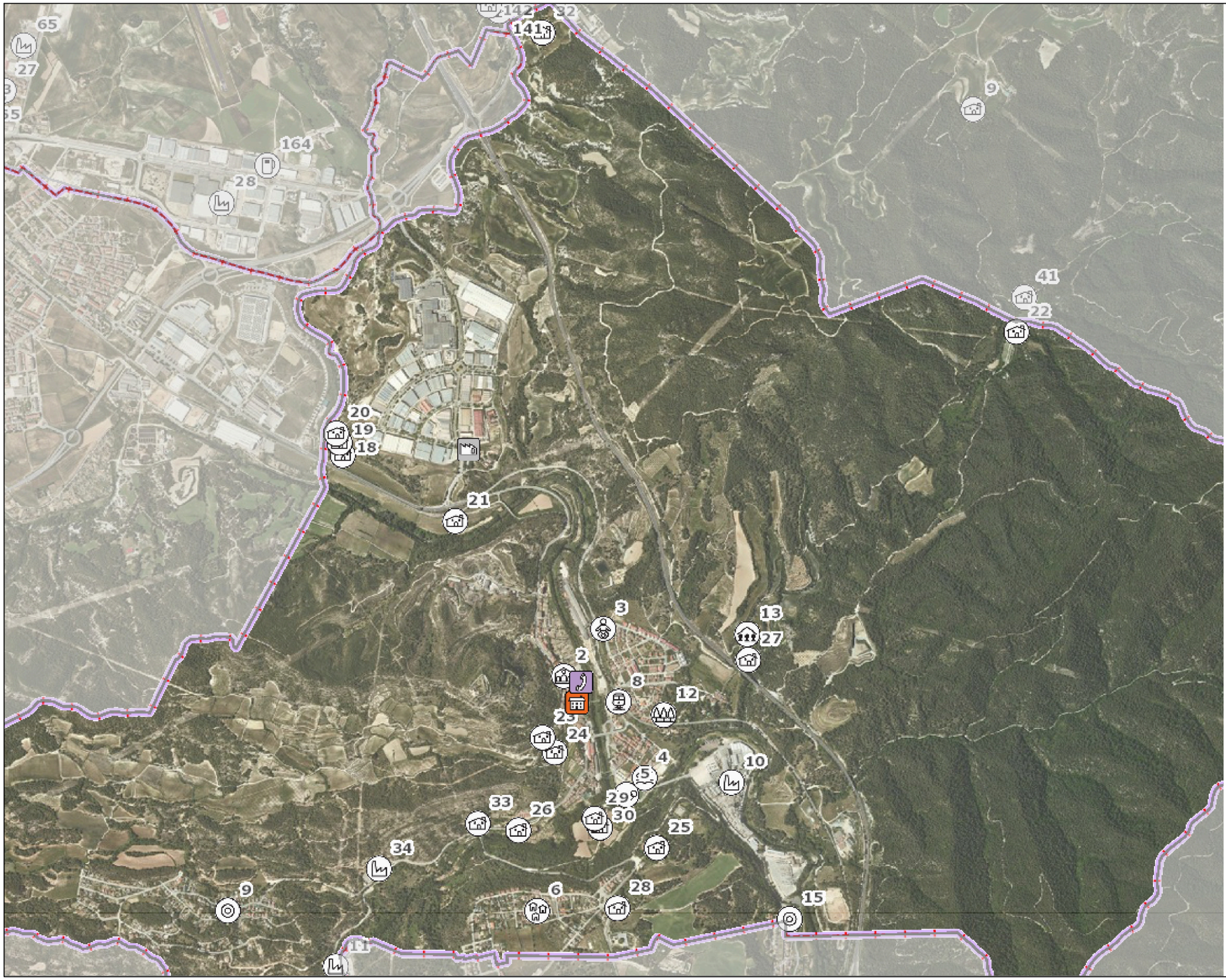


**LLEGENDA**
**ELEMENTS VULNERABLES**

- Masia
- Urbanització
- Nucli aïllat
- Ajuntament
- Camp poliesportiu
- Piscina aire lliure
- Escola
- Escola bressol
- Benzinera
- Hotel
- Turisme rural
- Allotjament altre
- Parc (ZE1)
- Casa de colònies
- Indústria – Polígon industrial
- Estació ferroviària
- Sanitari altre
- Gestió de residus

**LLEGENDA DELS RECURSOS MUNICIPALS I DELS SERVEIS D'EMERGÈNCIA**

- Centre d'acollida
- CECOPAL
- Magatzem municipal
- Centre de recepció d'alarmes (CRA)

**DOCUMENT ÚNIC DE PROTECCIÓ CIVIL MUNUICIPAL**
**11843 5106**

GrupCarles
Enginyeria i sostenibilitat

*Sant Ferran, 45-08700 IGUALADA*
*enginyeria@gcarles.com*
*www.gcenginyeria.com*
*Tel.:938017220*

**Ajuntament de la Pobla de Claramunt**

AJUNTAMENT DE LA POBLA DE CLARAMUNT
Avgda. Catalunya 16
08787 - La Pobla de Claramunt

Escala: - 18/05/25 Dibuixat: Ricard Revisió: 01

RISC ESPECIAL: EMERGÈNCIES PER VENTADES (VENTCAT) (RE11))

16-A3

# ANNEX I

## Criteris d'activació dels plans de protecció civil de la Generalitat

**RISCOS TERRITORIALS:**

| RISC | SITUACIÓ | FASE D'ACTIVACIÓ |
|---|---|---|
| **Transport de viatgers per ferrocarril** | -Evacuació dels usuaris de trens a les zones de vies obertes i en general fora de túnels, viaductes, ponts, estacions suburbanes (tancades) o estacions principals.<br>-Altres operatives de protecció a usuaris (inclòs allotjament i trasllat de passatgers) que no requereixin intervenció general dels serveis d'emergència (i que no corresponguin a un supòsit de fase d'alerta).<br>-Afectacions a infraestructura o al servei ferroviari per riscos externs o interns que puguin suposar alteració del servei ferroviari (tall concret de línia) però no afectació generalitzada.<br>-Aturades de trens a túnels, ponts i viaductes per causes tècniques quan les empreses ferroviàries considerin que els temps d'aturada poden suposar una situació de risc directament per als usuaris o que aquests puguin generar la situació de risc amb el seu comportament.<br>-Atropellaments d'una persona que suposi aturada de la línia.<br>-Amenaça de bomba o de provocar dany col·lectiu a infraestructures quan el Cos de Mossos d'Esquadra trobi indicis que faci necessari valorar la seva fiabilitat.<br>-Registre massiu de trucades d'usuaris al 112 reportant incidències al servei o infraestructures. | **PREALERTA** |
| | -Accident ferroviari (xoc, descarrilament o altres) on estigui implicat almenys un comboi de passatgers i es produeixin ferits lleus però no víctimes mortals ni un nombre elevat de ferits greus (no múltiples víctimes).<br>-Qualsevol situació de risc col·lectiu amb afectació general a la població amb ferits lleus però no víctimes mortals ni nombre elevat de ferits greus.<br>-Incendi a túnels o estacions tancades que no estigui immediatament controlat i suposi l'afectació real o potencial a usuaris, o la seva evacuació.<br>-Amenaces terroristes o de bomba a la infraestructura considerades fiables.<br>-Evacuació d'usuaris a túnels, ponts, viaductes, estacions soterrànies i principals.<br>-Transbordament de passatgers a túnels, ponts o viaductes.<br>-Altres operatives de protecció a usuaris (inclòs l'allotjament i trasllat massiu de passatgers) amb intervenció general dels serveis d'emergència.<br>-Aplicació de transport alternatiu al servei habitual quan sota criteri tècnic suposin l'alteració de la normalitat i requereixin mesures extraordinàries de coordinació (habilitació extraordinària d'espai física permanent i reordenació i control de la circulació) fins a assolir una situació de normalitat transitòria. | **ALERTA** |

| | | |
|---|---|---|
| | -Comportaments anti-socials per part dels usuaris que suposin un risc imminent per a la població i per tant una possible emergència, quan així es valori tècnicament en especial per part del grup d'ordre.<br>-Afectació directa generalitzada a les vies per riscos externs amb tall general de línies i risc per a la població, però sense ferits greus ni víctimes mortals:<br>1-Riscos naturals: meteorològics (nevades, inundacions, ventades, temporals de mar, i altres), esllavissades, subsidències, i altres.<br>2-Riscos tecnològics (risc químic en instal·lacions amb substàncies perilloses, accident en el transport de mercaderies perilloses, ...). | |
| | -Accident ferroviari (xoc, descarrilament o altres) on estigui implicat almenys un comboi de passatgers i es produeixin víctimes mortals, ferits greus o afectació general als usuaris.<br>-Materialització d'amenaces terroristes o de bomba a la infraestructura.<br>-Qualsevol situació de risc col·lectiu amb afectació general a la població i presència de ferits greus o víctimes mortals.<br>-Qualsevol situació que comporti presència de múltiples víctimes. Es correspon a 6 ferits greus o de categoria immediata, o bé 10 víctimes de qualsevol categoria i en tot cas d'acord a les previsions del pla d'emergència per a múltiples víctimes de la Generalitat de Catalunya. | **EMERGÈNCIA 1** |
| | -On estigui implicat més d'un comboi ferroviari.<br>-Quan tingui lloc a més d'un punt del territori o més d'un servei alhora.<br>-Quan el nombre de víctimes sigui d'una magnitud tal que suposi que les actuacions i recursos humans i materials previstos a la fase d'Emergència 1 siguin insuficients per gestionar-la. | **EMERGÈNCIA 2** |

## RISCOS ESPECIALS:

| RISC | SITUACIÓ | FASE D'ACTIVACIÓ |
|---|---|---|
| **Incendis forestals** | Valoració conjunta dels indicadors següents:<br>-El mapa diari de perill d'incendi forestal: perill molt alt significativament extens en el territori.<br>-El Pla Alfa (nivell 3).<br>-Altres indicadors que facin preveure un augment del nivell de risc.<br>-En incendis rellevants que, tot i afectar la població, ho fan de forma reduïda, no requereixen mesures d'emergència i es poden solucionar amb els mitjans habituals de gestió d'emergències.<br>-Simultaneïtat d'incendis sense afectació a la població.<br>-A criteri de la Direcció del Pla, quan es produeixin situacions potencialment greus de GIF. | PREALERTA |
| | -En incendis que, sense implicar risc per a les persones alienes a l'extinció i per als béns que no siguin de naturalesa forestal, es preveu que tinguin una duració prou important perquè sigui necessari activar un dispositiu i recursos extraordinaris aliens a la guàrdia ordinària dels serveis d'emergència.<br>-En incendis que impliquin perill per a les persones i sigui apropiat ordenar-ne el confinament o l'evacuació de zones concretes en un espai limitat proper a l'incendi.<br>-En cas que el mapa diari de perill d'incendi forestal presenti perill extrem significativament extens en el territori.<br>-En el cas d'activació del Pla Alfa nivell 4 i d'aplicació de mesures d'emergència restrictives que afectin la població.<br>-En situacions rellevants de simultaneïtat d'incendis de nivell inferior.<br>-En incendis importants ja controlats, que hagin comportat l'activació del Pla en fase d'emergència i on es faci necessari un control de la zona afectada a l'efecte d'evitar que es produeixi una reactivació.<br>En altres supòsits, a criteri del director del Pla, que justifiquin l'activació d'un dispositiu preventiu especial. | ALERTA |
| | - Evacuacions o confinaments massius de població o altres mesures d'emergència de compliment obligatori generalitzat per a tota la població.<br>- Afectació destacable en el territori que pot ser susceptible de declaració de zona afectada greument per una emergència de protecció civil.<br>- Necessitat de mitjans d'altres administracions públiques no adscrits al Pla.<br>- Necessitat de requerir, intervenir o ocupar temporalment i de forma transitòria béns necessaris per afrontar la situació d'emergència.<br>- Ordenar a persones la prestació de serveis destinats a afrontar l'emergència.<br>Altres supòsits, a criteri del director del Pla, que justifiquin l'activació de recursos extraordinaris. | EMERGÈNCIA |

| RISC | SITUACIÓ | FASE D'ACTIVACIÓ |
|---|---|---|
| **Inundacions** | -Es pot emetre una PREALERTA en els supòsits següents:<br>– Preses: La quantitat d'aigua que desguassa una presa és propera a produir danys i/o inundacions aigües avall de la presa, està propera al Qmàx. En aquest cas, s'emetrà un comunicat de prealerta als municipis de la zona per a que es prenguin les mesures previstes en el seu pla d'actuació (PAM).<br>– Previsió meteorològica:<br>• SMP per intensitat i/o acumulació de grau de perill 2 a molt curt termini i amb aspectes que puguin agreujar la situació.<br>• SMP per intensitat i/o acumulació de grau de perill 3, a curt termini i molt curt termini.<br>– Hidrològiques:<br>• Els òrgans de conca preveguin que, a curt termini, els nivells d'aigua dels rius, propers al Qmàx, estaran propers a produir danys.<br>• Els òrgans de conca preveguin que, a curt termini, puguin créixer els nivells dels rius de comarques sense SMP però que es poden veure afectades per SMP d'altres comarques. | PREALERTA |
| | – Preses: S'hagi qualificat l'escenari d'aplicació de mesures correctores o escenari 1 i/o l'aigua que es desguassa de la presa produeixi desbordament sense que hi hagi danys importants. S'ha superat el Qmàx.<br>– Previsió meteorològica:<br>SMP per intensitat i/o acumulació de grau de perill 3, a molt curt termini i amb aspectes que puguin agreujar la situació.<br>SMP per intensitat i/o acumulació de graus de perill 4, 5 o 6, a curt i a molt curt termini.<br>– Hidrològiques:<br>• Els òrgans de conca preveguin que es puguin produir inundacions a molt curt termini (antelació mínima de 3 hores) perquè és imminent que es desbordi el riu. Es pugui superar el Qmàx.<br>• Quan ja s'hagi desbordat el riu sense que es produeixin danys importants. Ja s'ha superat el Qmàx.<br>• Els òrgans de conca preveguin que, a molt curt termini (antelació mínima de 3 hores), puguin créixer els nivells dels rius de comarques sense SMP però que es poden veure afectades per SMP d'altres comarques.<br>– Altres supòsits:<br>• Al final d'un episodi d'inundacions importants, en el retorn gradual cap a la normalitat.<br>Altres supòsits, a criteri del director del pla, que justifiquin l'activació d'un dispositiu preventiu especial. | ALERTA |

| | | |
|---|---|---|
| | Es pot activar el pla en emergència en els supòsits següents:<br>– Preses:<br>• Per escenari excepcional o escenari 2 en preses i/o el desguàs de la presa sigui la que produeix danys importants aigües avall de la presa.<br>• Per escenari límit o escenari 3 en preses i/o el desguàs de la presa sigui la que produeix danys molt importants aigües avall de la presa.<br>– Hidrològiques:<br>• Es produeixi inundacions per la crescuda de rius, rieres, torrents... i estiguin afectant de manera important produint nombrosos danys.<br>• S'estan produint un conjunt d'inundacions simultànies (produïdes per pluges molt fortes, desgel o fusió de neu, obstrucció de lleres naturals o artificials, invasió de lleres, enfonsaments o dificultats de drenatge) que estiguin afectant de manera important produint nombrosos danys.<br>– Inundació de la costa: Es produeixi inundacions pel mal estat de la mar i estiguin afectant de manera important produint nombrosos danys. | EMERGÈNCIA |

| RISC | SITUACIÓ | FASE D'ACTIVACIÓ |
|---|---|---|
| **Risc químic en el transport** | La fase de prealerta correspon a situacions en què ha tingut lloc un accident en el transport d'MP les conseqüències del qual es preveuen lleus i controlables. No hi ha afectació a la població, ni itinerant ni fixa.<br><br>Correspon iniciar una prealerta en els supòsits següents:<br>1. Accident en què es vegi involucrada una cisterna d'MP amb fuita del combustible del dipòsit de la tractora d'un vehicle d'MP.<br>2. Accident en què es vegi involucrada una cisterna que transporta MP del grup 1 amb una fuita poc important.<br>3. Accident en què es vegi involucrada una cisterna que transporta MP del grup 1 on cal fer un transvasament de la càrrega.<br>4. Accident en què es vegi involucrada una cisterna que transporta MP del grup 1 on s'ha produït una bolcada del vehicle sense fuita o amb una fuita poc important.<br>5. Incendi en el vehicle que no afecta continent ni contingut en què es vegi involucrada una cisterna que transporta MP del grup 1.<br>6. Durant el procés de retirada de residus de la zona afectada i la neteja de la via, sempre que no hi hagi risc agut per al medi ambient d'acord amb el que preveu l'apartat 4.5.1.<br>En el cas del transport amb embalums (no cisterna), correspon iniciar una prealerta en els accidents on hi hagi hagut pèrdua de la càrrega i algun d'aquests embalums tingui una fuita poc important, així com en el cas d'incendi en el vehicle que no afecta el continent ni el contingut. | PREALERTA |
| | L'activació en alerta és pertinent en aquelles situacions en què s'ha produït un accident amb conseqüències que afecten o poden afectar la població, els béns i el medi ambient de l'entorn immediat, no la població fixa de nuclis urbans.<br>D'acord amb el que s'especifica en el punt 4.1.3 en relació amb el tipus de mercaderia i el tipus d'accident, correspon activar la fase d'alerta en els supòsits següents:<br>1. Accident en què es vegi involucrada una cisterna que transporta MP del grup 2 amb una fuita poc important.<br>2. Accident en què es vegi involucrada una cisterna d'MP amb una fuita important.<br>3. Accident en què es vegi involucrada una cisterna que transporta MP del grup 2 on cal fer un transvasament de la càrrega.<br>4. Accident en què es vegi involucrada una cisterna que transporta MP del grup 2 on s'ha produït una bolcada del vehicle sense fuita o amb una fuita poc important. 5. Incendi en el vehicle que no afecta continent ni contingut en què es vegi involucrada una cisterna que transporta MP del grup 2.<br>6. Incendi en el vehicle que afecta continent i/o contingut en què es vegi involucrada una cisterna d'MP.<br>En el cas del transport amb embalums (no cisterna), correspon iniciar una alerta en aquells casos en què es produeixi un incendi en el vehicle que transporta MP, derivat o no d'un accident, si afecta el continent i/o el contingut, i també en el cas d'accident amb fuita important.<br>Així mateix, correspon mantenir la fase d'activació d'alerta del TRANSCAT mentre es duguin a terme totes les actuacions necessàries per retornar a la normalitat i mitigar les conseqüències que s'hagin produït arran de l'accident. Aquest és un interval de temps posterior a la fase aguda de l'alerta o emergència en què el risc imminent ha desaparegut, però cal mantenir el pla activat fins que finalitzi la gestió de recollida de residus, | ALERTA |

| | | |
|---|---|---|
| | neteja del sòl en cas de filtracions o qualsevol altra actuació que sigui necessària.<br>En el cas en què no hi hagi risc agut per al medi i només es requereixi la retirada de residus i la neteja per normalitzar la via, es podrà rebaixar el pla a fase de prealerta durant l'exercici d'aquestes accions i fins que finalitzin. | |
| | L'activació en emergència és pertinent en aquelles situacions en què s'ha produït un accident i les conseqüències afecten tant l'entorn immediat com l'entorn més llunyà, principalment en casos en què és força probable que els efectes (fuita, explosió, vessament, etc.) arribin a nuclis de població fixa que es troben als voltants de la via de comunicació on ha tingut lloc l'accident. Igualment, per a casos en què es produeixi algun vessament incontrolat amb un impacte mediambiental molt important, que pugui afectar rius o rieres grans, pous de captació d'aigua potable o aqüífers, la Direcció del Pla pot decidir si és escaient activar el pla en fase d'emergència. | EMERGÈNCIA |

| RISC | SITUACIÓ | FASE D'ACTIVACIÓ |
|---|---|---|
| **Nevades** | Una o més comarques es trobin en situació de risc moderat per nevades com a conseqüència de l'emissió d'un avís de perill meteorològic SMP per neu per part del Servei Meteorològic de Catalunya, és a dir:<br>-Previsió de nevades amb un SMP grau 1 per neu en comarques amb vulnerabilitat alta, molt alta o extrema.<br>-Previsió de nevades amb un SMP grau 2 per neu en comarques amb vulnerabilitat baixa, moderada, alta o molt alta.<br>-Previsió de nevades amb un SMP grau 3 per neu en comarques amb vulnerabilitat baixa.<br>La Direcció del Pla, en funció de la mobilitat prevista, estimi la necessitat de fer una major difusió del risc de nevades en aquelles comarques que es trobin en situació de risc baix. | PREALERTA |
| | Una o més comarques es trobin en situació de risc alt per nevades com a conseqüència de l'emissió d'un avís de perill meteorològic SMP per neu per part del Servei Meteorològic de Catalunya, és a dir:<br>-Previsió de nevades amb un SMP grau 2 per neu en comarques amb vulnerabilitat extrema.<br>-Previsió de nevades amb un SMP grau 3 per neu a qualsevol comarca excepte les vulnerabilitat baixa.<br>-Previsió de nevades amb un SMP grau 4 per neu a qualsevol comarca.<br>-Previsió de nevades amb un SMP grau 5 per neu en comarques amb vulnerabilitat molt alta, alta, moderada o baixa.<br>-Previsió de nevades amb un SMP grau 6 per neu en comarques de vulnerabilitat moderada o baixa.<br>Quan, com a conseqüència de la neu, es comencin a produir afectacions puntuals i/o lleus sobre la xarxa viària i/o ferroviària, algun dels serveis bàsics o a la població. | ALERTA |

| | | |
|---|---|---|
| | Com a conseqüència de la neu, es comencin a produir afectacions importants a la xarxa viària i/o ferroviària, algun dels serveis bàsics o a la població en un àmbit territorial reduït o extens.<br>En aquelles situacions en què una o més comarques es trobin en situació de risc extrem per nevades com a conseqüència de l'emissió d'un avís de perill meteorològic SMP graus 5 i 6 per neu per part del Servei Meteorològic de Catalunya, la Direcció del Pla valorarà en cada cas la necessitat d'activar el Pla NEUCAT en ALERTA o en EMERGÈNCIA.<br>Les activacions en emergència es corresponen amb situacions en les que en una zona, comarca o comarques:<br>-Es comenci a produir el bloqueig de vehicles i/o persones de manera descontrolada.<br>-Es tingui constància que comencen a quedar aïllats nuclis de població com a conseqüència dels talls a les vies de comunicació.<br>-S'interrompi el funcionament de diferents mitjans de transport com RENFE, FGC, autobusos de línia, transport escolar, etc...<br>-Es produeixin talls de subministrament generalitzats i/o de llarga durada d'algun dels serveis bàsics. Especial atenció amb els talls de subministrament elèctric i amb possibles fallades en les telecomunicacions. | EMERGÈNCIA |

| RISC | SITUACIÓ | FASE D'ACTIVACIÓ |
|---|---|---|
| **Emergències aeronàutiques** | *Naturalesa aeronàutica:<br>-Aeronau que declara emergència en vol/terra (zona A/E).<br>-Accident, incendi o explosió sense ferits lleus en aeronau en vol/terra que es preveu que es pot controlar amb els mitjans interns de l'aeroport.<br>-Col·lisió entre aeronaus sense ferits o amb ferits lleus que es preveu que es pot controlar amb els mitjans interns de l'aeroport.<br>-Aeronau amb alarma sanitària, que pel quadre mèdic i pel nombre d'afectats, no poden ser atesos pels serveis mèdics propis de l'aeroport.<br>*Naturalesa policial:<br>-Amenaça d'explosius en aeronau en vol/terra, que després d'una primera valoració dels experts, es creu en la seva veracitat.<br>-Apoderament il·lícit d'una aeronau en vol/terra, que després d'una primera valoració dels experts, es creu en la seva veracitat.<br>-Amenaça de sabotatge en instal·lacions, que després d'una primera valoració dels fets, es creu en la seva veracitat.<br>-Amenaça de bomba en instal·lacions, que després d'una primera valoració dels fets, es creu en la seva veracitat.<br>*Incendis i/o explosions en instal·lacions:<br>-Incendi o explosió menor en instal·lacions que es preveu que es pot controlar amb mitjans interns del recinte aeroportuari.<br>-Incendi o deflagració menor per càrrega de combustible que es preveu que es pugui controlar amb mitjans interns de l'aeroport.<br>-Esfondraments d'instal·lacions sense ferits o amb ferits lleus.<br>-Avaria greu dels sistemes de control. | ALERTA |
| | *Naturalesa aeronàutica:<br>-Accident, incendi o explosió en una aeronau en vol.<br>-Accident, incendi o explosió en una aeronau en terra.<br>-Col·lisió entre aeronaus.<br>-Emergència sanitària en aeronau.<br>*Naturalesa policial:<br>-Amenaça confirmada d'explosius en una aeronau en vol/terra.<br>-Apoderament il·lícit confirmat en aeronau en vol/terra.<br>-Sabotatge confirmat en instal·lacions.<br>-Amenaça de bomba confirmada en instal·lacions.<br>*Incendis i/o explosions en instal·lacions:<br>-Incendi o explosió en instal·lacions no controlable per medis propis.<br>-Incendi o deflagració per càrrega de combustible no controlable per medis propis.<br>-Esfondrament catastròfic a les instal·lacions | EMERGÈNCIA 1 |
| | -Simultaneïtat d'escenaris corresponents a l'Emergència 1 en un mateix aeroport o en diferents aeroports.<br>-Escenari que es correspongui a una Emergència 1 on estigui implicat més d'un avió comercial.<br>-Altres circumstàncies a criteri de la direcció del pla. | EMERGÈNCIA 2 |

<table>
<tr><th>RISC</th><th>SITUACIÓ</th></tr>
<tr><td>Sismes</td><td>
La taula 11 permet decidir la fase del Pla SISMICAT en els instants immediatament posteriors al sisme, ja que té en compte com a criteri la intensitat màxima a Catalunya, que s'obté de manera automàtica immediatament després del sisme.<br>
La taula 12, basada en la informació rebuda del territori, permet establir la fase del pla en funció de la percepció del sisme, la gravetat dels danys a les persones, els edificis i les línies vitals. Cadascuna d'aquestes tipologies per si sola pot determinar la fase del pla, no cal que es donin simultàniament. Aquesta segona taula permet ajustar la fase del pla a mesura que es vagi obtenint informació sobre la percepció o els danys causats pel sisme i en funció del desplegament de recursos necessari per atendre la població afectada.<br>
Taula 11. Criteris per establir les fases o situacions del Pla SISMICAT en funció de la intensitat màxima
<table>
<tr><th rowspan="2">Fase o situació del pla</th><th colspan="3">Classificació comarcal</th></tr>
<tr><th>Comarca de densitat alta o Zona A</th><th>Comarca de densitat mitjana o Zona B</th><th>Comarca de densitat baixa o Zona C</th></tr>
<tr><td>Situació de prealerta</td><td>I màxima: 3 a 3,5 (III a III-IV)</td><td>I màxima: 3 a 4 (III a IV)</td><td>I màxima: 3 a 4,5 (III a IV-V)</td></tr>
<tr><td>Fase d'alerta</td><td>I màxima: 4 a 4,5 (IV a IV-V)</td><td>I màxima: 4,5 a 5,5 (IV-V a V-VI)</td><td>I màxima: 5 a 6,5 (V a VI-VII)</td></tr>
<tr><td>Fase d'emergència</td><td>I màxima: ≥ 5 (≥V)</td><td>I màxima: ≥ 6 (≥VI)</td><td>I màxima: ≥ 7 (≥VII)</td></tr>
</table>
Els sismes amb intensitats inferiors a 3 (III) no es consideren dins de les fases o situacions del Pla, tret que siguin àmpliament percebuts o causin algun tipus de danys d'acord amb el que s'estableix a la taula del punt 4.2.2 que es mostra a continuació. La difusió d'aquests sismes d'intensitat baixa es farà d'acord amb el que s'estableixi al procediment del CECAT.<br><br>
Taula 12. Criteris per establir les fases o situacions del Pla SISMICAT en funció de la percepció i dels danys observats
<table>
<tr><th>Fase o situació del pla</th><th>Percepció</th><th>Danys persones</th><th>Danys edificis</th><th>Danys línies vitals</th></tr>
<tr><td>Situació de prealerta</td><td>Percepció àmplia en algun municipi</td><td>Cap</td><td>Cap</td><td>Cap</td></tr>
<tr><td>Fase d'alerta</td><td>Qualsevol</td><td>Persones afectades</td><td>Danys als edificis però sense edificis inhabitables</td><td>Afectació de les línies vitals a escala local</td></tr>
<tr><td>Fase d'emergència</td><td>Qualsevol</td><td>Víctimes mortals</td><td>Edificis inhabitables</td><td>Afectació de les línies vitals a escala comarcal</td></tr>
</table>
</td></tr>
</table>

| RISC | SITUACIÓ | FASE D'ACTIVACIÓ |
|---|---|---|
| **Ventades** | - Previsió de ventades amb un SMP grau 3 a les comarques de densitat de població baixa | PREALERTA |
| | - Previsió de ventades amb un SMP grau 4 a qualsevol comarca.<br>- Previsió de ventades amb un SMP grau 5 a qualsevol comarca.<br>- Previsió de ventades amb un SMP grau 6 a qualsevol comarca.<br>- El vent està provocant danys poc importants d'abast territorial limitat. | ALERTA |
| | - El vent està provocant danys importants i amb un abast territorial extens. | EMERGÈNCIA |

# ANNEX II

## MODEL DE COMUNICATS

## 1. MODEL DE DECLARACIÓ FORMAL DE SITUACIÓ DE PRE-ALERTA DEL PLA D'ACTUACIÓ MUNICIPAL PER .....

**NOTIFICACIÓ DE COMUNICACIÓ DE SITUACIÓ DE *PRE-ALERTA* DEL PLA DE PROTECCIÓ CIVIL MUNICIPAL PER .....**

*(enviar-ho al **CECAT** per correu electrònic)*

....., alcalde/ssa de ....., pels poders que tinc,

**DECLARO**:
*LA SITUACIÓ DE PRE-ALERTA del Pla de protecció civil municipal, a causa de/d'* .....

Les **mesures** previstes són:

- 
- 

.....
Alcalde/ssa

de....., de/d' de 201

**2.MODEL DE DECLARACIÓ FORMAL D'ACTIVACIÓ I DESACTIVACIÓ DEL PLA DE PROTECCIÓ CIVIL MUNICIPAL PER ..... EN ALERTA/EMERGÈNCIA**

**NOTIFICACIÓ D'ACTIVACIÓ PLA DE PROTECCIÓ CIVIL MUNICIPAL EN *ALERTA***

*(enviar-ho al **CECAT** per correu electrònic)*

....., alcalde/ssa de ....., pels poders que tinc,

**DECLARO**:
*ACTIVAT el Pla de protecció civil municipal, a causa de/d' .....*
*CONSTITUÏT el **Comitè d'Emergències.***

Les **mesures** previstes són:
- 
- 

.....
Alcalde/ssa

de....., de/d' de 201

**NOTIFICACIÓ D'ACTIVACIÓ PLA DE PROTECCIÓ CIVIL MUNICIPAL PER ..... EN *EMERGÈNCIA/ EMERGÈNCIA 1/EMERGÈNCIA 2***

*(enviar-ho al **CECAT** per correu electrònic)*

....., alcalde/ssa de ....., pels poders que tinc,

**DECLARO**:
*ACTIVAT el Pla de protecció civil municipal, a causa de/d' .....*
*CONSTITUÏT el **Comitè d'Emergències.***

Les **mesures** previstes són:
- 
- 

.....
Alcalde/ssa

de....., de/d' de 201

**NOTIFICACIÓ DE DESACTIVACIÓ DEL PLA DE PROTECCIÓ CIVIL MUNICIPAL PER .....**

*(enviar-ho al **CECAT** per correu electrònic)*

....., alcalde de ....., pels poders que tinc, ja que ha desaparegut tot el risc,

**DECLARO**:
*DISSOLT* el **Comitè d'Emergències.**
*DESACTIVAT* el Pla de protecció civil municipal, a causa de/d' ....., i la tornada a la normalitat.

.....
Alcalde/ssa

de ....., de/d' de 201

## 3.MODEL DE BAN AMB UNA ORDRE D'EVACUACIÓ O DE CONFINAMENT

| BAN – ORDRE D'EVACUACIÓ |
| --- |
| L'Ajuntament comunica que s'ha d'evacuar la zona compresa:.....*(especifiqueu el nom dels carrers / les zones)*..... Seguiu les següents instruccions*:*<br><br>• Aneu amb els vostres vehicles a..... (especifiqueu el trajecte o la ruta a seguir, si cal).....<br>• Si no teniu un mitjà de transport propi, aneu a.....(especifiqueu l'adreça).....<br>• Agafeu només el que sigui imprescindible (la documentació; la medicació, si en preneu; diners...). Si aneu carregats, l'evacuació no podrà ser tan ràpida i àgil com cal. |

| BAN – ORDRE DE CONFINAMENT |
| --- |
| L'Ajuntament comunica que la població, barriada ....., ha de quedar-se confinada o tancada a casa seva. Seguiu les següents instruccions*:*<br><br>• Tanqueu-vos a casa vostra; si sou al carrer, tanqueu-vos a l'edifici més pròxim.<br>• Tanqueu les portes i les finestres.<br>• Pareu els sistemes de ventilació i climatització.<br>• Escolteu la ràdio: us anirem informant de la situació.<br>• No sortiu de casa fins que us ho diguem nosaltres. |

## 4.MODEL DE COMUNICAT D'AVÍS D'EVACUACIÓ O DE CONFINAMENT

| COMUNICAT D'EVACUACIÓ |
|---|
| *ATENCIÓ, ATENCIÓ: L'Ajuntament comunica que cal evacuar aquesta zona. Seguiu les següents instruccions:*<br><br>• Aneu, amb els vostres vehicles, a .....<br>• Si no teniu cap mitjà de transport, aneu a ..... , on us recollirem.<br>• Tanqueu bé les portes, les finestres i les persianes.<br><br>*A ....., podreu esperar fins que hagi passat el risc. Us mantindrem informats*<br>. |

| COMUNICAT DE CONFINAMENT |
|---|
| ATENCIÓ, ATENCIÓ: L'Ajuntament comunica a la població, barriada.....que ha de quedar-se confinada o tancada a casa seva. Seguiu les següents instruccions:<br><br>• Tanqueu-vos a casa vostra, si sou al carrer a l'edifici més pròxim<br>• Tanqueu les portes i les finestres<br>• Pareu el sistemes de ventilació i climatització<br>• Escolteu la ràdio: us anirem informant de la situació<br>• No sortiu de casa fins que us ho diguem nosaltres |

# ANNEX III

## CONSELLS D'AUTOPROTECCIÓ PEL RISC

## INCENDIS FORESTALS

**CONSELLS D'AUTOPROTECCIÓ PER A LA POBLACIÓ**

*Si l'incendi s'acosta a casa teva:*

- En primer lloc, manté la calma.
- Retira els objectes que es puguin cremar del voltant de la casa i també els mobles del jardí.
- Tanca les finestres, els porticons, la trampa del tiratge de la xemeneia i les ampolles de gas de l'exterior. Evita que hi entrin espurnes.
- Tingues a mà una llanterna perquè l'electricitat es pot tallar.
- Facilita l'entrada dels equips de socors a la teva propietat.
- En tot moment estigues atent a les indicacions dels responsables municipals, els bombers i els vigilants.

*En cas d'evacuació:*

- Tanca tota la casa.
- Desconnecta la llum i el gas.
- Perquè l'evacuació sigui ràpida i ordenada, agafa l'imprescindible (la documentació, diners i medicaments).

*Si l'incendi és a la teva porta:*

- Entra a casa amb tota la teva família i els animals domèstics i no l'abandonis fins que el foc no hagi passat.
- Tanca totes les portes, tant les interiors com les exteriors, i les entrades de respiració i ventilació, per aturar qualsevol aspiració d'aire.
- Desconnecta els subministraments de butà, gas natural, gasoil, etc.
- Col·loca les mànegues del jardí de tal manera que arribin a qualsevol racó de la casa. Omple d'aigua la banyera, les piques, etc. i, si tens temps, treu les cortines.
- No t'esveris encara que el fum penetri a la casa: posa tovalloles mullades sota les portes i ruixa-les sovint per evitar que s'escalfin.
- Protegeix-te amb roba de cotó o llana, amb unes ulleres i un mocador moll.
- Si el fum és espès, deixa els llums encesos per millorar la visibilitat i per facilitar que et trobin.
- Deixa els documents i els objectes de valor dins el cotxe, al garatge, amb les portes tancades, per si has de fugir.

*Si ets a camp obert:*

- Allunya't del front del foc pels costats. És vital fugir en la direcció oposada a l'avenç del foc i del fum.
- Entra a la zona ja cremada al més aviat possible.
- Regula la respiració: unes inspiracions poc profundes i lentes, agafant l'aire de prop de terra, eviten inhalar el fum espès.
- Si pots, mulla un mocador per tapar-te la cara i evita així els efectes nocius del fum.
- No et refugiïs a pous ni coves, ja que l'oxigen pot acabar-s'hi ràpidament. Evita també les zones de pendent, els ports de muntanya i les valls estretes, perquè l'aire calent tendeix a pujar.
- En cas de perill imminent, estira't de bocaterrosa.

*Si ets al cotxe:*

- Si hi ets a temps, busca un lloc arrecerat i atura't. Si el front del foc travessa la carretera, no surtis del vehicle, tanca els vidres i encén els fars perquè et puguin trobar entre el fum.

## INUNDACIONS

| CONSELLS D'AUTOPROTECCIÓ PER A LA POBLACIÓ |
|---|
| **Inundacions i forts aiguats** |
| La pluja d'intensitat forta caiguda en un temps breu pot provocar desbordaments o inundacions de rius, torrents, etc. La tardor és l'època de l'any en la qual aquest risc és més elevat a Catalunya.<br><br>*Recomanacions bàsiques:*<br><br>Escolta la ràdio (RNE, Catalunya Ràdio, ràdio local) per informar-te de la possibilitat de pluges intenses o riuades, de l'estat de les carreteres i, si s'escau, de les mesures de precaució i dels consells d'actuació que es donin a la població. Protegeix-te després que s'hagi anunciat que augmenta el nivell de les aigües.<br><br>*Què has de fer si ets dins de casa o d'un edifici:*<br><br>▪ Obturar les escletxes de les portes, de les finestres i dels respiradors si l'edifici pot quedar afectat.<br>▪ Conduir els animals domèstics a llocs alts i protegits.<br>▪ Col·locar els documents importants, els objectes valuosos, els aliments i l'aigua potable als pisos alts.<br>▪ Posar els productes perillosos en llocs protegits.<br>▪ Desconnectar l'interruptor general de l'electricitat.<br>▪ Posar-te a les zones altes, no baixar als soterranis.<br><br>*Què has de fer si ets a l'aire lliure:*<br><br>▪ Allunyar-te dels ponts, les rieres, els torrents o les zones inundables.<br>▪ No estacionar el cotxe als ponts, ni al costat de rius o zones inundables; tampoc s'hi ha d'acampar, per evitar l'arribada per sorpresa d'una crescuda d'aigua o d'una riuada, que et podria arrossegar.<br>▪ Circular preferentment per rutes principals i autopistes i moderar la velocitat.<br>▪ No creuar mai amb un vehicle guals que salvin barrancs o altres trams de carretera si estan inundats ja que la força de l'aigua podria arrossegar-te.<br>▪ Si tens problemes de visibilitat a causa de la pluja, aparca al voral i senyalitza la teva situació.<br>▪ Allunya't de la base dels turons per evitar que t'atrapi l'aigua que baixa pels vessants i que sovint arrossega fang, restes d'arbres i pedres. Ves a les parts més altes de la zona on et trobis per evitar les riuades. |
| **Tempestes elèctriques** |
| Les tempestes són borrasques locals intenses, provocades per cúmuls nuvolosos. Els vendavals i llamps que ocasionen poden provocar danys i, sobretot, la pedra pot afectar l'agricultura.<br><br>*Recomanacions bàsiques:*<br><br>▪ Refugia't dins de casa o d'un edifici.<br>▪ Tanca les portes i les finestres.<br>▪ Escolta els butlletins meteorològics de la ràdio.<br>▪ No deixis res a fora de la casa quan s'anunciï una tempesta: entra tots els objectes que el vent es pugui emportar ja que podrien convertir-se en projectils perillosos.<br>▪ Desconnecta l'interruptor general de l'electricitat.<br>▪ No telefonis, deixa les línies lliures per als equips de socors. |

## NEVADES

**CONSELLS D'AUTOPROTECCIÓ PER A LA POBLACIÓ EN CAS DE RISC DE NEVADES**

***1) ABANS QUE ARRIBI L'HIVERN:***

- **A l'habitatge cal tenir preparat el material següent:**
  - Un transistor i piles de recanvi (renoveu-les periòdicament), per poder escoltar les previsions meteorològiques.
  - Llanternes, fanals de càmping, espelmes,...
  - Emmagatzemar aliments amb calories, combustibles i productes de neteja.
  - Una farmaciola de primers auxilis i medicaments que prenguin de forma habitual o esporàdica els membres de la família.
  - Roba i calçat adient per a les baixades de temperatura i les nevades.
- **Cal revisar:**
  - **A l'habitatge**
    - Tots els punts de l'habitatge on hi hagi entrades d'aire de l'exterior: finestres, portes,.... Cal protegir-les amb una cinta adhesiva que aïlli.
    - L'estat dels teulats i de les baixades d'aigua.
    - Les branques dels arbres, cal podar-les si són massa llargues per evitar que es trenquin (poden perjudicar les línies elèctriques del costat).
    - Procureu-vos combustible per a la calefacció.
  - **En el vehicle:**
    - Disposar de cadenes (en bon estat), llanterna, manta de viatge.
    - Comprovar l'estat de les bateries, el dipòsit de benzina, les llums, els frens, els pneumàtics, la calefacció, el parabrises,...amb la finalitat de mantenir el vehicle per a les condicions de l'hivern.

***2) EN SITUACIÓ DE RISC IMMINENT O DURANT LA NEVADA***

- **Informeu-vos de les previsions meteorològiques:**
  - Mitjans de comunicació.
  - Servei Meteorològic de Catalunya (METEOCAT).
  - Instituto Nacional de Meteorologia (INM).
- **Si sou a casa o en un edifici cal que:**
  - Escolteu la ràdio: Catalunya ràdio, Radio Nacional d'Espanya, emissores locals. Esteu atents a la informació meteorològica i a les consignes de les autoritats.
  - Feu un ús correcte de la calefacció.
  - Desconnecteu els aparells elèctrics no necessaris.
  - Consumiu els queviures de manera racional.
  - Eviteu tenir estufes de llenya, carbó o gas i brasers a llocs tancats on no es renovi l'aire, hi ha perill d'enverinament.
  - Vigileu les canonades d'aigua, cal mantenir un rajolí constant a les aixetes per evitar que es congelin. En les calefaccions cal emprar anticongelant, si s'escau.
  - No telefoneu, cal deixar les línies lliures per als equips de socors.
  - No deixeu sortir al carrer a les persones d'edat avançada ni als/les nens/es.
- **Si heu de sortir al carrer o sou fora:**
  - Abrigueu-vos bé si heu de passar molt temps fora: Cal dur peces de roba lleugeres, una sobre l'altra. Evitar dur roba ajustada. Cal permetre que l'aire circuli i actuï com a aïllant. Les manyoples proporcionen més calor que els guants.
  - Protegiu-vos sobretot la cara i el cap. Eviteu que l'aire fred us entri directament als pulmons.
  - Eviteu fer exercicis físics excessius, ja que el fred fa una pressió extra sobre el cor i es corre el perill de patir un atac cardíac o de fer mal a l'organisme.
  - Si no és imprescindible, eviteu sortir al carrer si fa vent i neva ja que disminueix la visibilitat.
- **Si heu d'agafar el cotxe:**
  - Cal equipar-lo.
  - Cal planificar la sortida, conèixer la previsió meteorològica de la zona per on s'ha de circular, les rutes i ells llocs on refugiar-se en cas de tempesta (pobles, refugis, hotels de carretera,..).

**CONSELLS D'AUTOPROTECCIÓ PER A LA POBLACIÓ EN CAS DE RISC DE NEVADES**

- Si heu d'emprendre un viatge cal dur dins el cotxe com a mínim: ràdio, pala, corda, roba d'abric, aliments rics en calories (xocolata, fruits secs,..).
- Cal conèixer abans de començar el viatge les rutes per on circular
- Eviteu les rutes difícils, com les carreteres i els ports de muntanya.
- Circuleu per les vies principals i autopistes.
- Si la ruta és perillosa torneu endarrere o cerqueu refugi.
- Procureu no viatjar sol.
- Cal que poseu les cadenes a les rodes motrius del cotxe en cas de neu o de glaç. En aquest cas escolliu un lloc que no interrompi la circulació dels altres vehicles.
- No avanceu als altres vehicles si les condicions no són favorables.
- Porteu el cinturó posat, els nens i les nenes han d'estar ben asseguts/des a les seves cadires.
- Desconfieu dels indrets amb ombres, dels ponts, dels viaductes i de les interseccions ja que pot haver-hi gel.
- Sempre que sigui possible eviteu agafar el cotxe, sobretot si és de nit.

- **Si el temporal us agafa dins del cotxe:**
  - Intenteu cercar refugi.
  - Sinó trobeu refugi quedeu-vos dins el cotxe, els pneumàtics actuen com a aïllant del fred.
  - Deixeu la calefacció posada i la finestra una mica oberta.
  - No us adormiu amb el motor en marxa.
  - Manteniu net de neu el tub d'escapament.
  - No empreu les marques deixades per altres vehicles, és millor avançar per neu verge.
  - Si hi ha gel no trepitgeu el fre.
  - Inicieu la marxa lentament, si el vehicle patina, desaccelereu.
  - Si baixeu un pendent, manteniu una distància superior a la normal.

## RISC SÍSMIC

**CONSELLS D'AUTOPROTECCIÓ PER A LA POBLACIÓ EN CAS DE RISC SÍSMIC**

Si us trobeu a casa:

- Refugieu-vos sota una taula sòlida o bé en un angle de la paret.
- No fugiu durant la sacsejada, molta gent és víctima de la caiguda d'objectes.
- No agafeu l'ascensor.
- Si sou al carrer:
  - Allunyeu-vos dels edificis, si no podeu refugieu-vos en un portal.
  - Si sou al vehicle quedeu-vos dins, lluny de tot allò que perilli de caure.

Després de la sacsejada

- Escolteu la ràdio i seguiu les instruccions de les autoritats.
- Tanqueu les connexions d'aigua i gas. No utilitzeu l'ascensor.
- Evacueu l'edifici i emporteu-vos la documentació, roba d'abric i els vostres medicaments indispensables.
- Dirigiu-vos a un lloc aïllat i protegit de la caiguda d'objectes. Aneu pel mig del carrer, vigilant les vores i el que pogués caure.
- Eviteu les zones costaneres, ja que hi pot haver perill de grans onades (sisme submarí).

## RISC QUÍMIC EN EL TRANSPORT DE MERCADERIES PERILLOSES

| CONSELLS D'AUTOPROTECCIÓ PER A LA POBLACIÓ EN CAS DE RISC QUÍMIC PER ACCIDENT EN EL TRANSPORT DE MERCADERIES PERILLOSES |
|---|

El transport de mercaderies perilloses pot comportar riscos greus per a les persones i el medi ambient si es produeix un accident durant el transport o la distribució.

*Recomanacions bàsiques:*

Els vehicles que transporten mercaderies perilloses porten unes plaques de color taronja amb unes xifres que indiquen la substància que transporten.

*En cas de produir-se un accident:*

- Assenyala i abalisa l'accident. Assenyala davant i darrere: a la carretera s'han d'utilitzar els llums i els triangles de senyalització o bé hi ha d'haver persones apostades als llocs adequats.
- Mantén-te a distància del lloc de l'accident.
- Avisa els serveis d'urgència.
- Precisa el lloc i la naturalesa de l'accident, el nombre aproximat de víctimes i el tipus de danys materials i, si és possible, el nombre que indica la placa taronja del vehicle.
- No fumis.
- No toquis els ferits llevat que es cali foc.

## RISC PER VENTADES

| CONSELLS D'AUTOPROTECCIÓ PER A LA POBLACIÓ EN CAS DE RISC DE VENTADES |
|---|
| **A casa**<br>Tanca i assegura portes, finestres i tendals. Abaixa completament les persianes i, si són de cordó, subjecta-les bé.<br><br>Eviteu deixar testos o altres objectes no estàtics a les façanes i terrasses i recolliu la roba dels estenedors per evitar que el vent els pugui fer caure al carrer i provocar un accident.<br><br>**A l'exterior**<br>Vigileu amb el mobiliari urbà, l'enllumenat dels carrers, les motos i els cotxes aparcats, les grues, els contenidors de brossa, l'arbrat i tot allò que el vent pugui fer caure.<br><br>No pugeu a llocs alts i exposats al vent, com ara les bastides o altres construccions.<br><br>Eviteu els parcs, els jardins i les zones boscoses. Si sou a una zona arbrada, vigileu amb els arbres que puguin caure i eviteu totes les activitats amb foc. Tingueu en compte també la proximitat dels arbres als edificis: el vent els podria fer caure a sobre.<br><br>**Si heu de conduir**<br>Consulteu les prediccions del temps i l'estat de les carreteres. Si es preveuen vents forts, eviteu desplaçar-vos per carretera.<br><br>Si és imprescindible desplaçar-vos, tingueu molta precaució perquè us podeu trobar obstacles a la via.<br><br>Cal alentir la marxa per poder mantenir la trajectòria del vehicle corregint les desviacions, és important subjectar el volant amb fermesa.<br><br>Sigueu prudents en els avançaments i mantingueu les distàncies laterals adequades amb els altres vehicles.<br><br>Si conduïu vehicles de grans dimensions o amb remolc, extremeu les precaucions perquè teniu més risc de sortir-vos de la via o bolcar. |

## CONSELLS GENERALS

| CONSELLS D'AUTOPROTECCIÓ PER ALS ACTUANTS |
|---|
| ▪ Observa els consells precedents: consells generals d'autoprotecció per a la població.<br>▪ Informa't de la zona segura, on has d'actuar. No entris a cap zona de la qual no coneguis el risc.<br>▪ Informa't periòdicament de la situació.<br>▪ Estigues atent a la previsió meteorològica.<br>▪ La roba i el calçat han de donar-te protecció. Vesteix i calça adequadament.<br>NO T'ARRISQUIS INÚTILMENT! |



Ajuntament de la Pobla de Claramunt

Avinguda de Catalunya, 16.
08787 - La Pobla de Claramunt