

DOCUMENT ÚNIC DE PROTECCIÓ CIVIL MUNICIPAL DE SERINYÀ

-VERSÍO PÚBLICA V3-



Ajuntament de Serinyà

Riscos/plans	Territorials:	
	Multirisc	X
	Transport ferrocarril:	
	Especials:	
	AEROCAT	
	ALLAUCAT:	
	CAMCAT:	
	INFOCAT:	X
	INUNCAT:	X
	NEUCAT:	X
	PANDÈMIES:	
	PLASEQCAT:	
	RADCAT:	
	SISMICAT:	X
	TRANSCAT:	
	VENTCAT:	X
Data de redacció:	Novembre de 2024	
Redactor:	Laura Vizcaíno Hernández Arq. tècnica del CCPE	

Índex:

Índex:	1
1. Document 1. Generalitats i Organització Municipal	1
1.1. <i>Introducció, normativa i disposicions legals</i>	1
1.2. <i>Dades generals del municipi</i>	2
1.2.1. IDENTIFICACIÓ DEL MUNICIPI	2
1.2.2. SITUACIÓ GEOGRÀFICA	3
1.2.3. DADES DE POBLACIÓ	3
1.2.4. INFRAESTRUCTURES I VIES DE COMUNICACIÓ	4
1.2.1. SERVEIS BÀSICS.....	10
1.2.2. CLIMATOLOGIA	12
1.2.3. OROGRAFIA I HIDROLOGIA.....	13
1.3. <i>Organització municipal de protecció civil</i>	15
1.3.1. ESTRUCTURA, FUNCIONS I RESPONSABILITATS	15
1.3.2. CENTRES DE COORDINACIÓ	22
1.4. <i>Programa i procediment d'implantació, simulacres, manteniment, revisió i actualització</i>	23
1.4.1. PROGRAMA DE LA IMPLANTACIÓ DEL PLA	23
1.4.2. MANTENIMENT DEL PLA	23
1.4.3. PROGRAMA D'EXERCICIS I SIMULACRES	24
1.5. <i>Bases per al pla de recuperació previst a l'article 31 de la Llei 4/1997</i>	24
2. Document 2. Anàlisi del risc	28
2.1. <i>Risc territorial</i>	28
2.2. <i>Riscos especials</i>	28
2.2.1. INCENDIS FORESTALS	29
2.2.2. INUNDACIONS	39
2.2.3. NEVADES	42
2.2.4. EMERGÈNCIES SÍSMIQUES	46
2.2.5. VENTADES	46
2.2.6. Riscos específics	48
3. Document 3. Vulnerabilitat municipal	49
3.1. <i>Àrees o sectors d'afectació</i>	49
3.1.1. Risc territorial	49
3.1.2. Riscos especials	53
3.2. <i>Elements vulnerables</i>	60
3.2.1. Risc territorial	60
3.2.2. Riscos especials	62
4. Document 4. Procediment operatiu per risc	65

4.1.	<i>Procediment operatiu</i>	65
4.1.1.	CRITERIS D'ACTIVACIÓ. NIVELLS	65
4.1.2.	TASQUES PREVENTIVES I OPERATIVES ASSOCIADES A CADASCUN DELS NIVELLS	66
4.2.	<i>PROCEDIMENTS DE RELACIÓ I D'INTEGRACIÓ AMB ELS PLANS D'ÀMBIT SUPERIOR</i>	82
4.3.	<i>Mesures de protecció a la població</i>	84
4.3.1.	Suspensió o limitació preventiva d'esdeveniments o activitats.....	84
4.3.2.	Control d'accessos.....	84
4.3.3.	Evacuació.....	85
4.3.4.	ZONES D'ALLUNYAMENT.....	87
4.3.5.	PAUTES DE CONFINAMENT	88
4.4.	<i>Centres d'acollida. Tipologia</i>	89
5.	Document 5. Fitxes d'actuació	90
6.	Document 6. Directori telefònic i catàleg de mitjans i recursos	105
6.1.	<i>Directori telefònic</i>	105
6.1.1.	ORGANIGRAMA MUNICIPAL DE L'EMERGÈNCIA.....	105
6.1.2.	CENTRES DE COORDINACIÓ I SERVEIS D'EMERGÈNCIA	108
6.1.3.	ELEMENTS VULNERABLES	110
6.1.4.	CENTRES D'ACOLLIDA.....	114
6.1.5.	MITJANS DE COMUNICACIÓ.....	114
6.1.6.	MUNICIPIIS VEÏNS.....	114
6.2.	<i>Catàleg de mitjans i recursos</i>	116
6.2.1.	MITJANS I RECURSOS DE L'AJUNTAMENT	116
6.2.2.	VEHICLES MUNICIPALS	116
6.2.3.	XARXA D'HIDRANTS MUNICIPAL	116
6.2.4.	ASSOCIACIONS I GRUPS VOLUNTARIS LOCALS	117
6.2.5.	PARTICULARS.....	117
6.2.6.	SERVEIS BÀSICS.....	117
6.2.7.	SERVEIS SANITARIS	118
6.2.8.	TELECOMUNICACIONS	118
7.	Document 7. Cartografia bàsica i específica	119
7.1.	<i>Cartografia bàsica</i> :.....	119
7.1.1.	Plànol situació dins la comarca	119
7.2.	<i>Cartografia específica per cada risc</i> :.....	119
7.2.1.	Elements vulnerables	119
7.2.2.	Risc d'incendis INFOCAT	119
7.2.3.	Risc d'inundacions – INUNCAT	119
7.2.4.	Risc de nevades i ventades – NEUCAT I VENTCAT	119
7.2.5.	Risc sísmic - SISMICAT	119
8.	Annexes :.....	122
	<i>Annex I: Criteris d'activació</i>	122
	Criteris d'activació concrets per riscos especials:.....	122
	<i>Annex II: Taula – Llistat elements vulnerables</i>	128

Annex III: Taula – Llistat elements vulnerables INFOCAT, VENTCAT, NEUCAT, SISMICAT..... 129

Annex IV Taula – Llistat elements vulnerables INUNCAT 130

1. Document 1. Generalitats i Organització Municipal

1.1. Introducció, normativa i disposicions legals

El Document Únic de Protecció Civil Municipal és el document que estableix el marc orgànic i funcional previst per a un municipi, amb l'objecte de prevenir i controlar els riscos sobre les persones i els béns i donar resposta adequada a les possibles situacions d'emergència del municipi, sota responsabilitat del titular del pla i garantint la integració d'aquestes actuacions amb el sistema autonòmic de protecció civil.

Degut a que Serinyà és una població afectada per riscos objecte de plans especials degudament aprovats pel Govern, i d'acord amb la Llei 4/97 de protecció civil de Catalunya, l'Ajuntament resta obligat a elaborar i implantar el Pla de protecció civil municipal, del qual aquest document n'és la base.

D'altra banda, el Document Únic de Protecció Civil Municipal, s'ha realitzat, a banda del Decret 155/2014, de 25 de novembre, pel qual s'aprova el contingut mínim per a l'elaboració i homologació dels plans de protecció civil municipal i s'estableix el procediment per a la seva tramitació conjunta, d'acord amb les disposicions legals, Plans d'emergència i normativa que es descriu a continuació:

A nivell municipal:

- **DUPROCIM** aprovat definitivament el dia 02/03/2018 (publicació BOPG el dia 12/03/2018) i homologat per la Comissió de Protecció Civil de Catalunya el dia 05/12/2018.
- El municipi de Serinyà no disposa de **Comissió de Protecció Civil municipal**.
- **ADF Estany** (núm 156) formada el dia 08/04/1988 pels municipis de St Miquel de Campmajor, Banyoles, Serinyà, Crespià, Esponellà, Fontcoberta, Camós, Palol de Revardit, Porqueres i Cornellà del Terri.
- **LIMNOS** (Associació de Defensa del Patrimoni Natural del Pla de l'Estany).
- **Pla de Prevenció d'Incendis forestals en l'àmbit de l'ADF ESTANY** (núm PPIF 224), redactat el desembre de 2018, aprovat en data 28/01/2020 per la Direcció General del Medi Natural i Biodiversitat i vigent fins el 31 de desembre de 2024

A nivell autonòmic:

- Decret 161/1995, de 16 de maig, pel qual s'aprova el Pla de protecció civil de Catalunya (PROCICAT).
- Acord GOV/128/2010, de 13 de juliol, pel qual s'aprova el Pla especial per a emergències aeronàutiques a Catalunya (AEROCAT).

- Acord GOV/165/2014, de 9 de desembre, pel qual s'aprova el Pla especial per a emergències radiològiques de Catalunya (RADCAT).
- Acord GOV/14/2015, de 10 de febrer, pel qual s'aprova la revisió del Pla especial d'emergències per inundacions de Catalunya (INUNCAT).
- Acord GOV/115/2017, d'1 d'agost, pel qual s'aprova el Pla especial d'emergències per risc de vent a Catalunya (VENTCAT).
- Acord GOV/149/2021, de 28 de setembre, pel qual s'aprova la revisió del Pla especial d'emergències sísmiques a Catalunya (SISMICAT).
- Acord GOV/58/2022, de 29 de març, pel qual s'aprova el Pla especial d'emergències per pandèmies a Catalunya.
- Acord GOV/114/2022, de 31 de maig, pel qual s'aprova la revisió del Pla territorial de protecció civil de Catalunya (PROCICAT).
- Acord GOV/207/2023, de 10 d'octubre, pel qual s'aprova la revisió del Pla especial d'emergències per nevades a Catalunya (NEUCAT).
- Acord GOV/71/2024, de 26 de març, pel qual s'aprova la revisió del Pla especial d'emergències per incendis forestals de Catalunya (INFOCAT).

1.2. Dades generals del municipi

1.2.1. IDENTIFICACIÓ DEL MUNICIPI

NOM MUNICIPI	SERINYÀ
COMARCA	PLA DE L'ESTANY
PROVÍNCIA	GIRONA

Serinyà

Codi	171903
Comarca	Pla de l'Estany
Població (2023)	1.163
Superfície (km²)	17,38
Densitat (hab./km²)	66,9
Altitud (m)	188

Catalunya Pla de l'Estany

Àrea: Pla de l'Estany Àrea: Serinyà

Dades IDESCAT

Casc urbà de Serinyà	Disseminat de Serinyà	Nucli de Baló	Nucli de Bosqueró	Nucli de Casals	Nucli de la Cellera d'Amont
----------------------	-----------------------	---------------	-------------------	-----------------	-----------------------------

POBLACIÓ	994	11	34	57	37	30
PERCENTATGE DE POBLACIÓ	85,47%	0,95 %	2,92 %	4,90%	3,18%	2,58%

1.2.2. SITUACIÓ GEOGRÀFICA

	TELÈFON AJUNTAMENT	TELÈFON POLICIA LOCAL	UBICACIÓ
MUNICIPI VEÍ 1: ESPONELLÀ	972 597 068	-	Est
MUNICIPI VEÍ 2: FONTCOBERTA	972 574 139	-	Est
MUNICIPI VEÍ 3: PORQUERES	972 570 102	-	Sud
MUNICIPI VEÍ 4: ST. MIQUEL DE CAMPMAJOR	972 574 626	-	Oest
MUNICIPI VEÍ 5: SANT FERRIOL	972 590 951	-	Nord
MUNICIPI VEÍ 6: MAIÀ DE MONTCAL	972 591 051	-	Nord

SUPERFÍCIE TOTAL	17,40 km2
SUPERFÍCIE URBANA	67,50 ha
SUPERFÍCIE FORESTAL	991,60 ha
SUPERFÍCIE AGRÍCOLA	608,00 ha

1.2.3. DADES DE POBLACIÓ

DADES DE POBLACIÓ	
POBLACIÓ TOTAL	1.163 hab
POBLACIÓ ESTACIONAL MITJANA	1.070 hab

1.2.4. INFRAESTRUCTURES I VIES DE COMUNICACIÓ

INFRAESTRUCTURES I VIES DE COMUNICACIÓ			
CARRETERA / AUTOPISTA	TITULARITAT	PUNTS QUILOMÈTRICS (FRONTERERS)	PONTS I TÚNELS
C-66	Generalitat	PK +50.5 PK +54.0	-Pont zona Can Gelada -Pont zona Gatielles -Pont zona el Molinot
INFRAESTRUCTURES I VIES DE COMUNICACIÓ			
CARRETERA / AUTOPISTA	TITULARITAT	PUNTS QUILOMÈTRICS (FRONTERERS)	PONTS I TÚNELS
C-66 (i C-150z)	Generalitat	PK +50.5 PK +54.0	-Pont zona Can Gelada -Pont zona Gatielles -Pont zona el Molinot

NOM CAMÍ	CODI MUNICIPAL	CODI DUPROCIM	TIPUS ¹	TIPUS ACABAT
CAMÍ D'ESPONELLÀ A FARES	VJR00037	PR004	Primari	Amb capa de rodadura de tot-ú
CAMÍ DE CAL SASTRE	VHR00023		Primari	Aglomerat
CAMÍ DE CAN SERRA	VHR00024		Primari	Aglomerat
CAMÍ DE CAN TISTA	VHR00026		Primari	Aglomerat

¹ Segons el Pla INFOCAT:

Camins primaris: camins que tenen una amplada mínima de 5 m i que permeten el pas creuat de vehicles de tipus bomba rural pesada (BRP).

Camins secundaris: camins i pistes forestals entre 3 i 5 m d'amplada amb sobre-amples disposats cada 100-150 m que permeten el pas creuat de vehicles de tipus bomba rural pesada (BRP).

Camins terciaris: camins i pistes forestals que no permeten el pas creuat de camions tipus BRP i que tampoc no disposen de sobre-amples cada 100-150 metres.

CAMÍ DE SERINYÀ A MARTÍS	VER00003		Primari	Amb capa de rodadura de tot-ú
CAMÍ DE SERINYÀ A MARTÍS	VJR00038	PR006	Primari	Amb capa de rodadura de tot-ú
CAMÍ DELS CASALS	VHR00025		Primari	Aglomerat
CAMÍ CAMPS DE LA TORRE	VJP00052		Secundari	De terra sense cap tractament
CAMÍ CAN CAU DE DALT Ó CAMÍ DE CENTENYS A SERINYÀ	VJR00067	SC014	Secundari	Amb capa de rodadura de tot-ú
CAMÍ COBERTS DE CAN SURITA	VJR00046		Secundari	Amb capa de rodadura de tot-ú
CAMÍ D'EN CARRERES	VJR00041		Secundari	Amb capa de rodadura de tot-ú
CAMÍ D'EN SOLANIC	VJR00070		Secundari	Amb capa de rodadura de tot-ú
CAMÍ D'ESPONELLÀ A FARES	VJR00037		Secundari	Amb capa de rodadura de tot-ú
CAMÍ DE CA N'ILLA	VJR00014		Secundari	Amb capa de rodadura de tot-ú
CAMÍ DE CADAVALL	VJR00048		Secundari	Amb capa de rodadura de tot-ú
CAMÍ DE CAN PERELLA	VJR00075		Secundari	Amb capa de rodadura de tot-ú
CAMÍ DE CAN PRIM	VJR00028		Secundari	Amb capa de rodadura de tot-ú
CAMÍ DE CAN SURITA	VJR00039		Secundari	Amb capa de rodadura de tot-ú
CAMÍ DE CAN TERRADES	VHR00029		Secundari	Amb capa de rodadura de tot-ú
CAMÍ DE CAN TERRADES	VJR00081		Secundari	Amb capa de rodadura de tot-ú
CAMÍ DE CAN VILA	VHR00046		Secundari	Amb capa de rodadura de tot-ú
CAMÍ DE FARES A LA BARRACA	VJR00001		Secundari	Amb capa de rodadura de tot-ú
CAMÍ DE LA BARRACA	VJR00004		Secundari	Amb capa de rodadura de tot-ú
CAMÍ DE LA CASANOVA	VHR00036		Secundari	Aglomerat
CAMÍ DE LA CASANOVA	VFR00020		Secundari	Aglomerat
CAMÍ DE LA CELLERA D'AMONT	VJR00073		Secundari	Amb capa de rodadura de tot-ú
CAMÍ DE LA INDÚSTRIA	VJR00056		Secundari	Amb capa de rodadura de tot-ú
CAMÍ DE LES MALLOLES	VJR00079		Secundari	Amb capa de rodadura de tot-ú
CAMÍ DE LES TORRES	VJR00069		Secundari	Amb capa de rodadura de tot-ú
CAMÍ DE MAS GRILL	VJR00053		Secundari	Amb capa de rodadura de tot-ú
CAMÍ DE MAS OMS	VJR00040		Secundari	Amb capa de rodadura de tot-ú
CAMÍ DE MERLANT	VJR00076		Secundari	Amb capa de rodadura de tot-ú
CAMÍ DE RODEJA A MERLANT	VHR00002		Secundari	De terra sense cap tractament

CAMÍ DE S.MIQUEL DE SERINYANES	VJR00026		Secundari	Amb capa de rodadura de tot-ú
CAMÍ DE SANT FERRIOL A BARÓ	VJR00007		Secundari	Amb capa de rodadura de tot-ú
CAMÍ DE SERINYÀ A MARTÍS	VJR00038		Secundari	Aglomerat
CAMÍ DE SERINYÀ A S.MIQUEL DE CAMPMAJOR	VJR00019		Secundari	Amb capa de rodadura de tot-ú
CAMÍ DEL BARÓ	VJP00002		Secundari	De terra sense cap tractament
CAMÍ DEL MAS DE DALT	VJR00025		Secundari	Amb capa de rodadura de tot-ú
CAMÍ DEL PLA DE CASELLES	VHR00003		Secundari	De terra sense cap tractament
CAMÍ DEL PLA DE CASELLES	VHR00007		Secundari	De terra sense cap tractament
CAMÍ DEL PLÀ DE CASELLES	VJR00034		Secundari	De terra sense cap tractament
CAMÍ DEL PLÀ DE CASELLES	VJR00034		Secundari	Amb capa de rodadura de tot-ú
CAMÍ DEL PLA DE SANTA EUGÈNIA	VHR00022		Secundari	De terra sense cap tractament
CAMÍ DEL PLÀ DE SANTA EUGÈNIA	VJR00036		Secundari	De terra sense cap tractament
CAMÍ DEL PUIG	VJR00027		Secundari	Amb capa de rodadura de tot-ú
CAMÍ DELS CASALS	VJR00032		Secundari	De terra sense cap tractament
CAMÍ EL MAS	VJR00077		Secundari	Amb capa de rodadura de tot-ú
CAMÍ FEIXES DE LA BARRACA	VJR00009		Secundari	Amb capa de rodadura de tot-ú
CAMÍ PLA DE MARTÍS	VJP00050		Secundari	De terra sense cap tractament
CAMÍ BOSC D'EN RAMIÓ	VHR00032		Terciari	De terra sense cap tractament
CAMÍ BOSCOS D'USALL	VHP00035		Terciari	De terra sense cap tractament
CAMÍ BOSCOS DE LA BRUGUERA	VJP00011		Terciari	De terra sense cap tractament
CAMÍ BOSQUERÓS	VJR00044		Terciari	Amb capa de rodadura de tot-ú
CAMÍ BUDELLERS	VJR00016		Terciari	De terra sense cap tractament
CAMÍ CAMPS DE LA BRUGUERA	VJP00012		Terciari	De terra sense cap tractament
CAMÍ CAMPS DE LA TORRE	VJP00052		Terciari	De terra sense cap tractament
CAMÍ CAMPS DEL MAS OMS	VJP00049		Terciari	De terra sense cap tractament
CAMÍ CAN HORTÓS	VJP00010		Terciari	De terra sense cap tractament
CAMÍ CAN PERICOT	VJP00045		Terciari	De terra sense cap tractament
CAMÍ CANOVA DE LA FONT	VJR00043		Terciari	Amb capa de rodadura de tot-ú

CAMÍ CARRERES	VJP00003		Terciari	De terra sense cap tractament
CAMÍ CARRERÓ	VJR00042		Terciari	De terra sense cap tractament
CAMÍ COBERTS DE CAN SURITA	VER00013		Terciari	De terra sense cap tractament
CAMÍ COBERTS DE CAN SURITA	VJP00047		Terciari	De terra sense cap tractament
CAMÍ D'ESPOLLA	VJR00062		Terciari	De terra sense cap tractament
CAMÍ D'USALL	VHR00042		Terciari	De terra sense cap tractament
CAMÍ D'USALL	VHR00042		Terciari	Amb capa de rodadura de tot-ú
CAMÍ D'USALL	VHR00050		Terciari	Aglomerat
CAMÍ D'USALL	VHP00041		Terciari	De terra sense cap tractament
CAMÍ D'USALL A MELIANTA	VHR00043		Terciari	Amb capa de rodadura de tot-ú
CAMÍ DE CA L'ARBOÇAR	VJR00030		Terciari	De terra sense cap tractament
CAMÍ DE CA L'ESTRADA	VHR00005		Terciari	Amb capa de rodadura de tot-ú
CAMÍ DE CA N'ALZINA	VJR00015		Terciari	De terra sense cap tractament
CAMÍ DE CA N'ILLA	VJR00014		Terciari	De terra sense cap tractament
CAMÍ DE CAN BORNELL	VER00009		Terciari	De terra sense cap tractament
CAMÍ DE CAN CALAU	VJR00071		Terciari	Amb capa de rodadura de tot-ú
CAMÍ DE CAN CAU DE DALT	VJP00066		Terciari	De terra sense cap tractament
CAMÍ DE CAN FAGES	VHR00030		Terciari	De terra sense cap tractament
CAMÍ DE CAN FUMEROLA	VJR00006		Terciari	De terra sense cap tractament
CAMÍ DE CAN GINESTAR AL COLLET DE GUIXERES	VJR00022		Terciari	De terra sense cap tractament
CAMÍ DE CAN GINESTAR AL COLLET DE GUIXERES	VHR00001		Terciari	De terra sense cap tractament
CAMÍ DE CAN MINGOLINA	VHR00052		Terciari	Aglomerat
CAMÍ DE CAN MIQUEL	VHR00031		Terciari	Amb capa de rodadura de tot-ú
CAMÍ DE CAN PATRONA	VJR00041		Terciari	Amb capa de rodadura de tot-ú
CAMÍ DE CAN QUINTANA	VJP00072		Terciari	De terra sense cap tractament
CAMÍ DE CAN SABADÍ	VJP00013		Terciari	De terra sense cap tractament
CAMÍ DE CAN TISTA	VJR00035		Terciari	Amb capa de rodadura de tot-ú
CAMÍ DE CAN VILAR	VJP00017		Terciari	De terra sense cap tractament

CAMÍ DE LA CASANOVA	VJR00080		Terciari	De terra sense cap tractament
CAMÍ DE LA CASANOVA	VHR00036		Terciari	Amb capa de rodadura de tot-ú
CAMÍ DE LA CASANOVA	VHR00036		Terciari	De terra sense cap tractament
CAMÍ DE LA GRANJA	VHR00044		Terciari	Amb capa de rodadura de tot-ú
CAMÍ DE LA INDÚSTRIA	VJR00056		Terciari	Amb capa de rodadura de tot-ú
CAMÍ DE LA TORRE DE L'HEREU	VJR00051		Terciari	De terra sense cap tractament
CAMÍ DE LES GELADA	VJR00078		Terciari	Amb capa de rodadura de tot-ú
CAMÍ DE LES MALLOLES	VJR00079		Terciari	De terra sense cap tractament
CAMÍ DE LES VINYES	VJP00020		Terciari	De terra sense cap tractament
CAMÍ DE MARIA PASTORA	VJP00021		Terciari	De terra sense cap tractament
CAMÍ DE MASSOTS	VHR00039		Terciari	De terra sense cap tractament
CAMÍ DE MASSOTS	VJR00065		Terciari	De terra sense cap tractament
CAMÍ DE MERLANT	VHR00040		Terciari	De terra sense cap tractament
CAMÍ DE MERLANT	VJR00076		Terciari	De terra sense cap tractament
CAMÍ DE MORGENERA	VJR00023		Terciari	Formigonat
CAMÍ DE MORGENERA	VJR00023		Terciari	Amb capa de rodadura de tot-ú
CAMÍ DE PERDUTS	VJR00018		Terciari	De terra sense cap tractament
CAMÍ DE RODEJA A MERLANT	VHR00002		Terciari	Amb capa de rodadura de tot-ú
CAMÍ DE SANT FERRIOL A BARÓ	VJR00007		Terciari	Amb capa de rodadura de tot-ú
CAMÍ DE SANT FERRIOL A BARÓ	VJP00008		Terciari	De terra sense cap tractament
CAMÍ DE SERINYÀ	VJR00063		Terciari	De terra sense cap tractament
CAMÍ DE SERINYÀ	VJP00064		Terciari	De terra sense cap tractament
CAMÍ DE SERINYÀ A S.MIQUEL DE CAMPMAJOR	VJR00019		Terciari	De terra sense cap tractament
CAMÍ DE SERINYÀ A S.MIQUEL DE CAMPMAJOR	VIR00015		Terciari	De terra sense cap tractament
CAMÍ DEL BARÓ	VJP00002		Terciari	De terra sense cap tractament
CAMÍ DEL BOSC CELLERA D'AMONT	VJR00068		Terciari	Amb capa de rodadura de tot-ú
CAMÍ DEL BOSC DE CAN SOLER	VHP00006		Terciari	De terra sense cap tractament
CAMÍ DEL PLA DE SERINYÀ	VJR00054		Terciari	Amb capa de rodadura de tot-ú

CAMÍ DEL POU	VHR00004		Terciari	Amb capa de rodadura de tot-ú
CAMÍ DEL PUIG	VJP00029		Terciari	De terra sense cap tractament
CAMÍ DEL SERRAT DE CAN PRIM	VJP00031		Terciari	De terra sense cap tractament
CAMÍ DELS CASALS	VJP00033		Terciari	De terra sense cap tractament
CAMÍ EL POU	VJR00055		Terciari	Aglomerat
CAMÍ EL POU	VJR00055		Terciari	De terra sense cap tractament
CAMÍ EL RECLAU	VJP00024		Terciari	De terra sense cap tractament
CAMÍ INDÚSTRIA	VHP00034		Terciari	De terra sense cap tractament
CAMÍ MAS DE LA CANOVA	VEP00019		Terciari	De terra sense cap tractament
CAMÍ PLA D'ESPOLLA	VHR00045		Terciari	Amb capa de rodadura de tot-ú
CAMÍ PLA DE LA BARRACA	VJR00005		Terciari	De terra sense cap tractament
CAMÍ PLA DE MARTÍS	VEP00014		Terciari	De terra sense cap tractament
CAMÍ PLA DE MARTÍS	VJP00050		Terciari	De terra sense cap tractament
CAMÍ POMERES DE CAN SURITA	VJR00057		Terciari	De terra sense cap tractament
CAMÍ POMERES DE CAN SURITA	VJR00058		Terciari	De terra sense cap tractament
CAMÍ POMERES DE CAN SURITA	VJP00059		Terciari	De terra sense cap tractament
CAMÍ RIERA DE SERINYÀ	VJR00074		Terciari	Amb capa de rodadura de tot-ú
CAMÍ TORRE DE L'HEREU	VER00012		Terciari	Amb capa de rodadura de tot-ú
CAMÍ VELL DE BANYOLES A ESPONELLÀ	VHR00038		Terciari	Amb capa de rodadura de tot-ú
CAMÍ VELL DE BANYOLES A ESPONELLÀ	VJR00082		Terciari	De terra sense cap tractament
CAMÍ VELL DE BANYOLES A ESPONELLÀ	VFR00019		Terciari	Amb capa de rodadura de tot-ú
CAMÍ VELL DE BANYOLES A ESPONELLÀ	VHR00038		Terciari	De terra sense cap tractament
CAMÍ VELL DE BANYOLES A ESPONELLÀ	VHP00037		Terciari	De terra sense cap tractament
CAMÍ VELL DE BANYOLES A ESPONELLÀ	VEP00004		Terciari	De terra sense cap tractament
CARRER DE FIGUERES	VJR00060		Terciari	Aglomerat
CARRER DE SANT SEBASTIÀ	VJR00061		Terciari	De terra sense cap tractament
CRTA D'USALL	VHP00033		Terciari	De terra sense cap tractament
CTRA D'USALL A MELIANTA	VFR00032		Terciari	Amb capa de rodadura de tot-ú
CAMÍ D'USALL A MELIANTA	VHR00043			

CAMÍ DE LA CELLERA D'AMONT	VJR00073			Aglomerat
----------------------------	----------	--	--	-----------

1.2.1. SERVEIS BÀSICS

MÈTODE DE TRANSPORT	DADES DE CONTACTE	CARACTERÍSTIQUES
LÍNIES DE BUS INTERURBÀ - TEISA	Oficina a Banyoles Pl. Doctor Rovira, 5 17820 banyoles@teisa-bus.com 972 57 00 53	- Línia de Girona o Olot per Banyoles - Línia Girona- Olot- Ripoll per Vallfogona - Línia Olot- Barcelona per Banyoles

LÍNIA DE GASIFICACIÓ	COMPANYIA	CARACTERÍSTIQUES DEL TRANSPORT
Gasoducte Serinyà - Figueres	Gas Natural S.A.	

LÍNIA ELÈCTRICA ²	TENSIÓ	COMPANYIA	APECTA LA MASSA FORESTAL? (S/N)
A.T, M.T i B.T	Alta, mitja i baixa tensió	Bassols Energia	Sí
A.T, M.T i B.T	Alta, mitja i baixa tensió	Agri-Energia	Sí

CODI CENTRE TRANSFORMADOR	NOM	COMPANYIA
CT – 231	MAS CAPELL	Bassols Energia
CT – 327	BENZINERA FARAS	Bassols Energia
CT – 064	PLA DE FARAS	Bassols Energia
CT – ER SERINYÀ	SERINYÀ	Bassols Energia
CT – 501	SERV. AUX. 1 ER SERINYÀ	Bassols Energia

² Posar els transformadors amb codis ENDESA. Cartografiar cada transformador, i saber quina zona dona llum. Per demanar aquesta informació a ENDESA heu d'entrar aquí:

<https://www.ewise.es/Wise/Login/Acefat/Login.aspx> us heu de donar d'alta. O bé a www.inkolan.com, més còmode de fer les consultes.

CT - 502	SERV. AUX. 2 ER SERINYÀ	Bassols Energia
CT - 516	CAN CUFÍ	Bassols Energia
CT - 370	GATIELLES	Bassols Energia
CT - 185	CAN GRILL	Bassols Energia
CT - 150	UABSA GRANJA	Bassols Energia
CT - 159	UABSA FÀBRICA	Bassols Energia
CT - 002	CH SERINYÀ	Agri-Energia
CT - 268	RESCLOSA SERINYÀ	Agri-Energia
CT - 036	ILLA	Agri-Energia
CT - 182	CEMENTIRI	Agri-Energia
CT - 233	MONTBLANC	Agri-Energia
CT - 099	SERINYÀ TÈXTIL	Agri-Energia
CT - 291	BURRIOL	Agri-Energia
CT - 084	ZURITA	Agri-Energia
CT - 196	SANT SEBASTIÀ	Agri-Energia
CT - 187	BETZINERA DE SERINYÀ	Agri-Energia
CT - 070	CAN MARTÍ DE L'OLI	Agri-Energia
CT - 096	REC RIERA MAS GRAU	Agri-Energia
CT - 100	MAS TERRADES	Agri-Energia
CT - 153	CASELLAS D'AVALL	Agri-Energia

TORRE DE TELECOMUNICACIONS	COMPANYIA	COORDENADES UTM	CARACTERÍSTIQUES
Antena de telefonía mòbil	Movistar, Vodafone, Orange	479239 : 4668314	Telefonia mòbil - Situada a la zona del dipòsit d'aigua a Can Soler

La companyia responsable de la xarxa d'aigua potable de Serinyà és PRODAISA SAL.

1.2.2. CLIMATOLOGIA

L'àmbit d'estudi es troba en una zona climàtica de tipus mediterrani, caracteritzada per una pluviometria escassa produïda pel pas de sistemes frontals que, molt afeblits, travessen Catalunya i per uns estius secs. Els paràmetres que defineixen aquesta zona climàtica corresponen a:

Taula 1. Paràmetres climàtics de la zona mediterrània

Precipitació mitjana anual (PMA)	600 – 1.000 MM	Zona climàtica mediterrània
Règim pluviomètric anual (RPE)	Màxim tardor i primavera, mínim estiu	
Temperatura mitjana anual (TMA)	12 – 14º C	
Variació tèrmica anual (VTP)	15 – 18º C	

Font: Servei Meteorològic de Catalunya

En general es donen temperatures compreses entre els 12-14º C i precipitacions mitjanes anuals que oscil·len entre els 600 mm i els 1.000 mm. Les precipitacions dels entorns climàtics mediterranis es caracteritzen per una notable variabilitat interanual i l'elevada variabilitat diària. Les pluges totals anuals s'allunyen, irregularment, de les pròpies mitjanes i condicionen anys pluviomètrics de caràcter sec o molt plujosos. Es tracta d'un clima predominantment de tipus subhúmit, amb índex d'humitat de Thorntwaite d'entre 0 i 20.

Les dades relatives al clima i la meteorologia de Serinyà s'han obtingut a través de l'existència de diverses estacions meteorològiques properes al terme municipal, concretament la de Banyoles i la de Fontcoberta.

Al municipi de Serinyà es disposa d'una estació meteorològica ubicada a l'escola municipal Bora Gran. Es tracta d'una estació utilitzada pels escolars, per la qual cosa no es disposa de dades històriques ni es troba inclosa en cap xarxa de control meteorològic oficial. Tot i això, les aportacions meteorològiques de l'estació de Serinyà són comparables per proximitat geogràfica a les de l'estació de Fontcoberta i de Banyoles.

VALORS NORMALS MITJOS DE PRECIPITACIONS DARRERS ANYS												
MES	GEN	FEB	MARÇ	ABR	MAIG	JUNY	JUL	AGO	SET	OCT	NOV	DES
L/M²	24	53	69	61	70	35	21	63	58	109	48	54

MESOS MÉS CÀLIDS	Juliol i agost, seguit dels mesos de juny i setembre
MESOS MÉS FREDS	Gener, febrer i desembre
MESOS MÉS PLUJOSOS	Octubre, març, abril i maig
MESOS MÉS SECS	Juliol, juny i també gener
NEVADES	Desembre, gener i febrer

VENTS DOMINANTS	Xaloc, seguit de gregal
-----------------	-------------------------

	LOCALITZACIÓ	CARACTERÍSTIQUES	ENLLAÇ WEB
ESTACIÓ 1	Banyoles, coordenades UTM X=482.863 y= 4.662.623	Equipat amb dues estacions automàtiques, totalment operatives i calibrades (Davis Vantage Pro 6150C i Oregon Scientifics WMR918)	
ESTACIÓ 2	Serinyà, a l'escola Bora Gran	Estació utilitzada pels escolars, per la qual cosa no es disposa de dades històriques ni es troba inclosa en cap xarxa de control meteorològic oficial	

1.2.3. OROGRAFIA I HIDROLOGIA

El poble de Serinyà està situat a la dreta del Ser i és travessat pel Serinyadell.

El terreny en general és planer, però accidentat a occident pel serrat de Boquià i la serra de Briolf. Drenen el terme, a part del riu Ser en la part septentrional, el Serinyadell i el Merdança, que en són afluents.

El límit oriental amb Esponellà coincideix amb l'antic camí veïnal de Banyoles a Dosquers. El meridional toca en un punt el rec d'Espolla (que actua com a desguaç de l'estany intermitent o platja d'Espolla) i més a occident, els cursos del Merdança i el rec de Guixeres, afluent de l'anterior, separen el terme del veïnat de Merlant, (municipi de Porqueres). El límit arriba fins al collet de Guixeres, d'on tomba amunt pel cim dels Tres Termes de Boquià, punt més alt d'aquest serrat que separa el municipi del de Sant Miquel de Campmajor.

Seguint cap al nord, després de travessar el Ser, el límit arriba a la serra de Briolf, proper al puig de la Creu Blanca. D'ací el límit septentrional amb Sant Ferriol, al S de la riba dreta del Fluvià, passa més enllà de can Fumerola i les Planetes, encara dins del terme; aquest mateix riu el separa de Dosquers a l'angle NE del terme.

El curs d'aigua més destacable de la zona és el riu Fluvià, però cal destacar-ne alguns dels seus afluents com el riu Ser o el Serinyadell.

El riu Fluvià creua la comarca gairebé paral·lel al límit nord, en un tram del riu que presenta un estat de conservació molt destacable, amb la formació de nombrosos meandres, la presència d'un bosc de ribera en bon estat i una qualitat acceptable de l'aigua, degut, en part, a la poca ocupació humana de les ribes.

El riu Ser és un dels rius més ben conservats del Pla de l'Estany, i just a la seva desembocadura amb el Fluvià hi ha declarada la Reserva Natural de Fauna Salvatge de l'Illa de Fars o del Fluvià.

Cal destacar el caràcter vertebrador de la riera de Serinyà o Serinyadell si bé la seva qualitat ecològica s'ha vist molt mermada per la seva progressiva "urbanització" que l'han convertit en molts trams en un element més de la façana urbana.

Algunes de les propostes derivades d'un estudi d'inundabilitat del Serinyadell aconsellen prendre mesures de protecció passiva i de gestió del risc mitjançant les limitacions d'ús de planta baixa en noves construccions en sòl urbà consolidat, o bé la substitució d'algunes infraestructures com el pont de Can Martí de l'Oli, el pont del c/ Joan Carreras o el pont de la C-66.

ALTITUD MÀXIMA	407
ALTITUD MÀXIMA AMB POBLACIÓ / INFRAESTRUCTURES	
ALTITUD MÍNIMA	139
ALTITUD MÍNIMA AMB POBLACIÓ / INFRAESTRUCTURES	
ALTITUD DEL NUCLI URBÀ	188
RIUS	El Fluvià, el Ser, Riu de Rodeja, el Serinyadell
RIERES	Riera de Junyell
TORRENTS A DESTACAR	Torrent de Serinyà
CANALS	Rec d'Espolla
PASSOS SOTERRANIS	--

PUNTS D'ACTUACIÓ PRIORITÀRIA I PUNTS CONFLICTIUS		
1	Pont sobre el Ser a la C-66 (PAP)	Al nord, sobre el riu Ser
2	Pont del c/ Joan Carreras	A l'est del nucli urbà, direcció al carrer del Torrent, sobre el Serinyadell
3	Passallís c/ de Salve Regina	Al sud del nucli urbà, prop de la zona El Reclau, sobre el Serinyadell

4	Pont sobre el Serinyadell a la C-66	Al Sud, a la zona de Can Martí de l'Oli sobre el Serinyadell
5	Passallís al carrer de l'Arcada	Al centre-est del nucli urbà, darrera de l'Ajuntament, sobre el Serinyadell
6	Passallís al carrer Borriol	Al centre urbà, sobre el Serinyadell
7	Pont sobre c/ de la Font d'en Vilà	Al sud-centre del nucli urbà, entre el c/ Nou i c/ St. Sebastià, sobre el Serinyadell
8	Pas peatonal a la resclosa d'en Vilar	Al sud-centre del nucli urbà, sobre el Serinyadell
ACA 1	Pont de trànsit rodat a la C-150z sobre el Ser (Afectació baixa)	Al nord del municipi (478300,4669530)
ACA 3	Passarel·la per a vianants a la Via sense nom sobre el Ser (Afectació mitja)	Al nord-oest del municipi (477348,4668760)
ACA 4	Passarel·la per a vianants a la Via sense nom sobre el Ser (Afectació mitja)	Al nord-est del municipi (480140,4670311)

1.3. Organització municipal de protecció civil

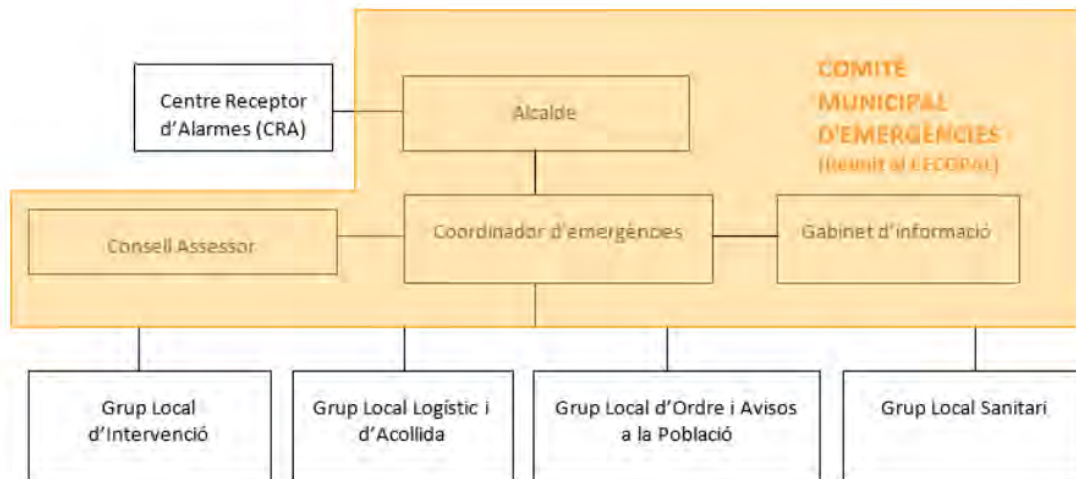
1.3.1. ESTRUCTURA, FUNCIONS I RESPONSABILITATS

L'organització municipal de protecció civil és el conjunt de persones encarregades de dur a terme la protecció civil del municipi, amb l'objectiu de fer front a les emergències que puguin sorgir dins del municipi per tal de salvar vides, protegir béns i el medi ambient.

L'estructura de l'organització municipal de protecció civil té com a punt més elevat de responsabilitat a l'alcalde/essa, que és l'autoritat de protecció civil d'àmbit municipal i, com a base de l'organització, es troben les diferents comissions i comitès encarregats de dur a terme les accions per tal d'aplicar correctament el Pla de Protecció Civil Municipal.

En aquest apartat es tracta doncs, de donar a conèixer les diferents figures dins de l'organització municipal de protecció civil tot explicant les seves funcions i responsabilitats.

L'organigrama municipal en emergències segueix el següent patró:



En resum, s'ha de realitzar una explicació de les funcions i responsabilitats del municipi i de les figures següents:

Centre Receptor d'Alarmes (CRA)

És el centre on es reben i des d'on es notifiquen els avisos d'emergència.

Comitè municipal d'emergències:

- Director/a del Pla (Alcalde/essa o persona en qui delegui)
- Coordinador municipal de l'emergència
- Consell Assessor
- Gabinet d'informació municipal

Aquests òrgans es defineixen de la manera següent:

Alcalde/essa (Director del Pla)

L'alcalde/essa del municipi és l'autoritat de protecció civil d'àmbit municipal, i per tant el director del Pla municipal de protecció civil o responsable municipal de l'emergència. Pot delegar les funcions de direcció del Pla al/a la tinent/a d'alcalde/essa (o a altres regidors/es, si en manquen).

L'alcalde/essa és el responsable màxim de l'elaboració, la implantació i l'execució del Pla de protecció civil municipal.

Funcions:

- Analitzar i valorar la situació.
- Informar-ne al director del Pla Especial de la Generalitat per mitjà del CECAT (Tel. [REDACTED]) i coordinar-se amb el director del Pla Especial de la Generalitat.

- Declarar la pre-alerta, l'activació i la desactivació del Pla de protecció civil municipal. Informar-ne al director del Pla Especial de la Generalitat per mitjà del CECAT (Tel. 93 551 72 85).
- Convocar el Comitè Municipal d'Emergències.
- Constituir i exercir la direcció del CECOPAL.
- Informar i coordinar-se amb el director del Pla Especial de la Generalitat.
- Analitzar i valorar la situació.
- Si fos el cas, donar l'ordre de preparar i prendre totes les mesures preventives necessàries, previstes a nivell municipal, per minimitzar els danys previsibles.
- Donar l'ordre de divulgar els consells d'autoprotecció davant del risc.
- Avaluar i determinar els elements vulnerables, i posar-ho en coneixement del director del Pla Especial de la Generalitat. Si és convenient, haurà de propiciar l'activació dels diversos PAU que ho requereixin.
- Decidir en tot moment, amb el Comitè Municipal d'Emergències, les actuacions més adients per fer front a l'emergència dins del seu marge de responsabilitat i aplicar les mesures de protecció a la població (avisos, acollida i suport), als béns i al medi ambient.
- Assegurar l'execució de la part de les funcions que el municipi assumeixi i vetllar per la correcta execució d'aquestes funcions.
- Ordenar la incorporació als grups d'actuació del Pla Especial de la Generalitat dels mitjans i recursos municipals disponibles per garantir la protecció i la seguretat de la població.
- Decretar, si s'escau, mobilitzacions i expropiació temporal.
- Assegurar el manteniment i l'operativitat del Pla de protecció civil municipal.
- D'altres, en funció del risc.

Consell Assessor Municipal:

Està presidit pel Director/a del Pla (Alcalde/ssa o persona en qui delegui).

El Consell Assessor té per funcions:

- Assessorar el director del pla, l'alcalde/essa.
- Analitzar i valorar la situació, aportant-hi tota la informació i trametent les instruccions de l'alcalde/essa als seus respectius col·laboradors.
- Altres funcions específiques per a cada risc concret.

El Consell Assessor es compon de:

- El / La cap del Grup Local d'Ordre i Avisos a la Població
- El / La cap del Grup Local Sanitari

- El / La cap del Grup Local Logístic i d'Acollida
- El / La cap del Grup Local Específic pel Risc corresponent en cada cas
- El / La coordinador municipal de l'emergència
- Altres en funció del risc a criteri del director del Pla, en general tots els regidors i/o tècnics implicats en la resolució de l'emergència

GRUPS D'ACTUACIÓ LOCALS:

Grup Local d'Ordre i Avisos a la Població

Composició:

Poden formar-ne part la policia local (també inclou guàrdies, vigilants, agents, agutzils o similars, tenint en compte els límits de les seves funcions) i la guàrdia urbana.

Les funcions d'avisos són:

- Avisar a la població afectada que estigui en les zones de risc de l'emergència i especialment als elements vulnerables.
- Transmetre la informació de les mesures a adoptar per part de la població.

Les funcions d'ordre són:

- Coordinar i executar les tasques d'allunyament, evacuació o confinament de la població i dels elements vulnerables.
- Garantir la seguretat ciutadana a la zona de risc.
- Controlar els accessos a la zona de risc.
- Realitzar la vigilància viària a la zona d'emergència, efectuant el control del trànsit d'accés dels components dels grups d'emergència.
- Guiar els actuants cap al Centre de Comandament Avançat (CCA) i a l'Àrea sanitària.

El grup local d'ordre i avisos a la població s'integra en el grup d'ordre del pla autonòmic que estigui activat, i les seves funcions s'han de fer de manera coordinada amb el grup d'ordre del pla autonòmic a través del seu coordinador operatiu.

Grup Local d'Intervenció

Les seves funcions són:

- Assessorar tècnicament als diferents cossos d'emergència sobre l'actuació en front de l'emergència.
- Donar recolzament a les tasques necessàries per a prevenir i controlar les emergències.
- Donar recolzament a les tasques de rescat i salvament de persones i béns.

- Informar el coordinador del CCA i atendre les seves instruccions.

El grup local d'intervenció s'integra en el grup d'intervenció del pla autonòmic que estigui activat, i les seves funcions s'han de fer de manera coordinada amb el grup d'intervenció del pla autonòmic a través del seu coordinador operatiu.

Grup Local Sanitari

Les seves funcions són:

- Informar-se de la situació sanitària en l'àrea d'emergència.
- Prestar assistència sanitària in situ.
- Conèixer l'estat i la ubicació dels afectats.
- Cobrir les necessitats farmacèutiques.
- Prestar atenció psicològica als afectats i familiars.
- Realitzar les tasques de salut pública.

El grup local sanitari a la població s'integra en el grup sanitari del pla autonòmic que estigui activat, i les seves funcions s'han de fer de manera coordinada amb el grup sanitari del pla autonòmic a través del seu coordinador operatiu.

Grup Local Logístic i d'Acollida

- Proporcionar i gestionar els serveis bàsics municipals.
- Preparar els centres d'acollida i gestionar-los per tal que es pugui acollir a la població.
- Donar allotjament, proveïment d'aliments, control i serveis socials a les persones afectades.
- Subministrar tots els materials o combustibles que es necessitin.
- Rebre el voluntariat ocasional.
- Específiques per al risc de nevades:
 - o Coordinar les tasques de neteja de la xarxa viària establint prioritats d'actuació per tal de minimitzar les situacions de risc i que els Grups d'Actuació puguin complir les seves missions.
 - o Preveure el material necessari per minimitzar les conseqüències de l'emergència (fundents, maquinària, material lleuger i pesant de treball i transport...).
 - o Donar suport tècnic al personal dels vehicles desviats als aparcaments.
 - o Donar suport al grup sanitari en el transport de persones que necessiten atenció sanitària (per exemple: persones que han d'anar a l'hospital a fer diàlisi).

El grup local logístic i d'acollida s'integra en el grup d'atenció i logístic del pla autonòmic que estigui activat, i les seves funcions s'han de fer de manera coordinada amb el grup d'atenció i logístic del pla autonòmic a través del seu coordinador operatiu.

Coordinador municipal de l'emergència

És la figura que fa de vincle entre l'alcalde/essa i els diferents grups d'emergència, essent el màxim responsable del Consell Assessor. És el responsable de comunicar amb els diferents grups d'emergència municipal i de controlar que tot es fa segons el previst, a més de suplir a l'alcalde/essa en cas que fos necessari, amb una disponibilitat de 24 hores al dia.

Les seves funcions són:

- Coordinar l'emergència.
- Comunicar amb tots els grups d'emergència municipal.
- Rebre comunicacions del CRA.
- Assessorar l'alcalde/essa.
- Controlar la situació i evolució de l'emergència i supervisar les accions dels diferents grups d'emergència.

Representant municipal al CECAT/Pla de la Generalitat

El municipi ha de designar una persona de perfil directiu perquè es pugui integrar al Comitè d'Emergències del pla de protecció civil de la Generalitat de Catalunya quan així es requereixi per part de la seva direcció. La seva funció serà donar informació a la direcció del pla de protecció civil de la Generalitat de forma directa. És el responsable de traslladar-se al CECAT, en cas que el director del pla de Protecció Civil de la Generalitat ho requereixi, per tal de donar informació a Protecció Civil, d'una forma directa i conjunta, de tot el que pugui ser necessari per a la resolució de l'emergència.

Gabinet d'Informació Municipal

El Gabinet d'Informació Municipal és l'òrgan responsable de donar la informació en el moment de l'emergència.

Les seves funcions són:

- Aplegar informació sobre l'emergència
- Transmetre (o difondre) la informació generada dins el Comitè d'Emergències a la població en general i a les persones directament o indirectament afectades

ORGANITZACIÓ MUNICIPAL DE PROTECCIÓ CIVIL		
CÀRREC OPERATIU	TITULAR/CÀRREC HABITUAL	NÚMERO DE FITXA D'ACTUACIÓ
Centre Receptor d'Alarmes	Sergi Planagumà Moradell - Alcalde	1
Responsable emergència municipal	Sergi Planagumà Moradell - Alcalde	2
Coordinador municipal de l'emergència	Sergi Planagumà Moradell - Alcalde	3
Representant municipal al CECAT	Ma Àngels Ruíz Punzano – 3a Tinent d'Alcalde	4
Cap del Gabinet d'informació	Sergi Planagumà Moradell - Alcalde	5
Cap del Grup local d'intervenció	Marc Fàbrega Suàrez - Resp. Local de Serinyà	6
Cap del Grup local sanitari	Vicenç Viñas Feliu - Regidor	7
Cap del Grup local logístic i d'acollida	Josep Antoni Ramón Guasch – 1r Tinent d'Alcalde	8
Cap del Grup local d'ordre i avisos a la població	Blanca Sainz Bengoechea – 2a Tinent d'Alcalde	9

1.3.2. CENTRES DE COORDINACIÓ

1.3.2.1. Centres de recepció d'alarmes (CRA)

Telèfon mòbil alcalde	[REDACTED]
Lloc	Ajuntament de Serinyà
Adreça	Pl. de l'Ajuntament, 1
Telèfon fixe en horari d'atenció al públic	972 593 126
Correu electrònic	ajuntament@serinya.cat
Altres comunicacions	
Protocols, fitxes d'actuació, etc.	

El CRA és un centre que ha d'estar operatiu 24 hores al dia, 365 dies a l'any. En cas que no sigui possible, aquestes funcions seran dutes a terme per l'alcalde/essa o persona en qui delegui.

Funcions

- Notificar qualsevol alarma al 112 i al CECAT ([REDACTED]).
- Rebre la notificació de l'alarma i trametre-la.
- Valorar, segons el protocols establerts, la importància de l'alarma.
- Posar en marxa el avisos d'activació del Pla de protecció civil municipal.
- Informar-se, en els primers moments, de la marxa de l'emergència.
- Establir contacte amb el coordinador municipal de l'emergència o l'alcalde/essa.

1.3.2.2. Centres de Coordinació Operativa Local (CECOPAL) i altres centres de coordinació

Lloc	Ajuntament de Serinyà
Adreça	Pl. de l'Ajuntament, 1
Telèfon	972 593 126
Correu electrònic	ajuntament@serinya.cat
Recursos	Propis
Altres comunicacions	Xarxa Rescat [REDACTED] [REDACTED] [REDACTED]

Funcions

- És el centre de coordinació municipal, que realitza les accions determinades pel director del Pla. Des d'aquí es dirigeix i es coordinen les actuacions dels diversos serveis relacionats amb el Pla.
- Mantenir contacte directe i continu amb el **Centre de Coordinació Operativa de Catalunya (CECAT, ██████████)**.
- Notificar als grups operatius i al **CECAT** l'activació i la desactivació del Pla de protecció civil municipal.
- Facilitar, si s'escau, la informació a la població del municipi, amb els mitjans oportuns, segons les circumstàncies del risc i l'evolució de la situació de l'emergència.
- Mobilitzar i assegurar la transmissió de la informació i les ordres als grups operatius municipals decidides per la direcció del Pla, així com activar els mitjans i recursos municipals necessaris.
- Canalitzar l'ordre de l'autoritat de protecció civil municipal de prestació de serveis personals i la requisita, la intervenció o l'ocupació temporal i transitòria dels béns necessaris per afrontar les situacions d'emergència.
- Donar suport als mitjans d'emergències, de seguretat i als serveis especialitzats aliens que intervinguin en el municipi sota l'estructura del Pla activat.

1.4. Programa i procediment d'implantació, simulacres, manteniment, revisió i actualització

1.4.1. PROGRAMA DE LA IMPLANTACIÓ DEL PLA

IMPLANTACIÓ DEL PLA			
DATA	TIPUS	RISC/OS	ADREÇAT A
FEBRER 2025	REUNIÓ PER LA IMPLANTACIÓ DEL PLA	TOTS	TOTS ELS IMPLICATS EN L'ORGANIGRAMA MUNICIPAL D'EMERGÈNCIES
1er TRIMESTRE (periodicitat anual)	REUNIÓ ANUAL	TOTS	TOTS ELS IMPLICATS EN L'ORGANIGRAMA MUNICIPAL D'EMERGÈNCIES

1.4.2. MANTENIMENT DEL PLA

MANTENIMENT DEL PLA

Data d'homologació:	2024
Data d'homologació de l'última revisió:	2017
Data de l'última actualització:	2024
Data de la propera revisió:	2029

1.4.3. PROGRAMA D'EXERCICIS I SIMULACRES

PROGRAMA D'EXERCICIS I SIMULACRES			
EXERCICI Nº:			
DATA		HORA	
ESCENARI			
ZONA INVOLUCRADA			
CARACTERÍSTIQUES			
VERIFICACIÓ I COMUNICACIÓ D'EXERCICI A ORGANISME OFICIAL COMPETENT:			
AVALUACIÓ			

1.5. Bases per al pla de recuperació previst a l'article 31 de la Llei 4/1997

Un cop desactivat el pla, els poders públics poden establir, si s'escau, un pla de recuperació i rehabilitació de l'entorn i dels serveis bàsics regulat a la Llei 4/1997. Es tracta, per tant, d'una fase posterior a l'emergència i que es perllonga fins que s'han restablert els serveis mínims a la població de les zones afectades per l'emergència.

El pla de recuperació ha de preveure la tornada a la normalitat de les persones afectades, vetllant per una atenció adient a totes elles, especialment pel que fa a les persones amb discapacitat o que formen part de col·lectius especialment vulnerables.

Cal preveure actuacions de recuperació i rehabilitació de l'entorn així com dels serveis bàsics, sempre que siguin necessàries. Aquestes actuacions aniran destinades a proveir els mitjans necessaris per al restabliment de la normalitat. També caldrà preveure les actuacions necessàries en relació a les persones afectades, tenint especial cura en l'atenció de les persones vulnerables o amb discapacitat, per facilitar el seguiment de l'atenció, la cobertura de necessitats, el retorn a la normalitat i l'assessorament integral. Aquestes actuacions es fan en coordinació amb els municipis.

Els municipis han de preveure els aspectes a desenvolupar per garantir el restabliment dels serveis bàsics de la seva competència, així com l'acompanyament a les persones durant l'estadi de recuperació. Alguns aspectes importants a considerar són: el seguiment de l'atenció dels afectats, l'establiment d'un punt d'informació únic (finestreta única), la realització de reunions informatives, preveure i informar sobre vies de finançament i compensació, fomentar l'ús d'assegurances en determinats àmbits, etc. Cal garantir la informació i l'acompanyament de les persones evacuades, en especial, en cas que el seu habitatge pugui haver resultat afectat. Per això, caldrà avaluar l'estat dels habitatges.

1. Recopilació de les fonts d'informació dels danys produïts:

- Tècnics municipals
- Brigada d'obres
- Agents de la Policia Municipal, els Mossos d'Esquadra, la Guàrdia Civil
- Bombers
- Servei d'enllumenat, de clavegueram... del municipi
- Companyies de l'aigua, del gas, d'electricitat i de telèfons
- Serveis de transports: ferrocarrils, transport urbà, empreses d'autocars, empreses de transports...
- Carreteres
- Indústries, comerços... del municipi
- Particulars
- Serveis sanitaris
- Altres que el municipi consideri oportú

2. Recopilació de les dades dels danys que s'han produït:

- Localització dels danys: cal indicar el lloc concret (fins i tot amb cartografia).
- Descripció de:
 - Els elements afectats (cal indicar el tipus d'element i una descripció).
 - Els tipus dels danys que s'han produït.

- Causes que han produït els danys.

3. Valoració econòmica dels danys (despeses que s'han generat durant l'emergència i cost per recuperar la normalitat).

És responsabilitat de l'Ajuntament l'adopció immediata de les mesures següents:

- Notificació a les companyies de gas, d'electricitat, de telèfons, de llum, carreteres, mitjans de transport de les avaries, talls de subministrament, dels danys que s'han produït.
- Acollida de la població.
- Proveïment de recursos a la població.
- Desenrunament i neteja.
- Recerca de mitjans i recursos.
- Control d'aqüífers.

Proposta de reconstrucció o reparació dels danys:

- Descripció de les obres, reparacions... a realitzar per recuperar o reparar els danys (la proposta es pot realitzar per evitar la repetició dels danys).
- Valoració econòmica (cost per recuperar la normalitat).
- Designació de responsables.
- Definició de terminis.

Cal saber si la zona s'ha declarat o no zona d'actuació especial (o catastròfica). En aquest cas les ajudes vindran de l'Estat, el qual aprova un Reial decret llei (primer l'aprova el Consell de Ministres i posteriorment el validen les Corts), per establir de forma concreta i per a cada catàstrofe totes les mesures, actuacions i procediments a seguir. S'hi estableixen, també, les previsions de finançament mitjançant el crèdit extraordinari.

Al marge de les subvencions que dona l'Estat, pot haver-hi ajudes de les comunitats autònomes, la Unió Europea, les diputacions... En aquest cas, cal tenir en compte que aquestes ajudes són incompatibles amb les que pugui donar l'Estat.

Cal destacar que queden excloses les ajudes de les diferents administracions als danys produïts en béns assegurats, ja que existeix el Consorci de Compensació d'Assegurances, entitat autònoma de caràcter públic que actua com a reasseguradora de les companyies privades en cas que es produeixin catàstrofes.

Podeu trobar més informació a la "Guia d'ajuts i subvencions durant la postemergència", publicada a la web de Protecció Civil.

Finalment, és important destacar que l'activació formal dels plans municipals d'emergència és un requisit general per poder acreditar la situació d'excepcionalitat i accedir als diferents ajuts i subvencions.

2. Document 2. Anàlisi del risc

2.1. Risc territorial

MULTIRISC	Emergències per onades de calor	Poden afectar de forma generalitzada la població	S'haurà de seguir les directrius del POCS, Pla d'actuació per prevenir els efectes de les onades de calor sobre la salut i la Guia per al procediment d'actuació municipal per a onades de calor, que es va elaborar durant els anys 2009 i 2010.
	Emergències per onades de fred	Poden afectar de forma generalitzada la població	S'hauran de seguir els consells d'autoprotecció per a la població per onades de fred intens, publicats pel Departament d'Interior de la Generalitat de Catalunya.
	Emergències per concentració de persones	Poden afectar de forma puntual a la població	Les activitats que estan afectades per el Decret 30/2015, de 3 de març hauran d'elaborar el PAU preceptiu.
	Emergències per ozó troposfèric	Poden afectar de forma generalitzada la població	S'hauran de seguir els consells d'autoprotecció per a la població en situacions de risc ambiental publicats pel Departament d'Interior de la Generalitat de Catalunya.

2.2. Riscos especials

RISCOS ESPECIALS		
	Classificació del risc al municipi segons Pla Especial Generalitat	AVALUACIÓ
Risc d'incendi forestal (INFOCAT):	INFOCAT: Tot el municipi de Serinyà es troba afectat pel Pla Infocat com a zona de risc d'incendi amb perill superior a la mitjana i vulnerabilitat mitja.	PAM INFOCAT: Obligat Atenent al risc de patir un incendi forestal per la distribució de la massa forestal en el municipi, és obligat la redacció del PAM INFOCAT.
Risc d'inundacions (INUNCAT):	INUNCAT: Segons aquest pla diverses zones del municipi estan en zona potencialment inundable per cursos fluvials, per la qual cosa es recoma la seva redacció.	PAM INUNCAT: Recomanat Les zones potencialment inundables per cursos fluvials es situen a la zona del riu Fluvià, riu Ser i a la zona de les Llacunes.

Risc per nevades (NEUCAT):	NEUCAT: Recomanat. Segons el Pla Neucat el municipi de Serinyà té un risc moderat. Les vies principals d'accés per als serveis d'ajuda externa (C-66) és una via prioritzada en cas de risc per nevades. La vulnerabilitat a nivell comarcal és alta.	PAM NEUCAT: Recomanat Tot i que el risc és moderat, el risc per nevades pot produir interferències més o menys importants en el funcionament dels serveis bàsics i en la mobilitat de les persones. Les vies principals d'accés per als serveis d'ajuda externa (C-66) és una via prioritzada en cas de risc per nevades.
Risc per pandèmies	Poden afectar de forma generalitzada la població	Com a municipi no obligat per a la redacció d'un Pla d'Actuació Municipal podrà seguir les guies que la Direcció General de Protecció Civil pugui elaborar per al seguiment de l'estat dels serveis bàsics al municipi i per a la coordinació amb l'autoritat de protecció civil de la Generalitat de Catalunya
Risc sísmic (SISMICAT):	SISMICAT: Obligatori. El terme municipal de Serinyà es troba dins l'àrea de previsibles sismes d'intensitat VII, amb superació de llindar d'intensitat.	PAM SISMICAT: Obligatori Serinyà té una intensitat sísmica amb valors de VII per períodes de retorn de 500 anys. Es supera el llindar d'intensitat pel qual és obligat considerar el risc al DUPROCIM.
Risc per nevades (VENTCAT):	VENTCAT: Obligat. Segons el Pla Neucat el municipi de Serinyà té un risc elevat. Les vies principals d'accés per als serveis d'ajuda externa (C-66) és una via prioritzada en cas de risc per nevades. La vulnerabilitat a nivell comarcal és alta.	PAM VENTCAT: Obligat El risc per ventades és elevat i pot produir interferències més o menys importants en el funcionament dels serveis bàsics i en la mobilitat de les persones. Les vies principals d'accés per als serveis d'ajuda externa (C-66) és una via prioritzada en cas de risc per ventades

2.2.1. INCENDIS FORESTALS

Incendis forestals esdevinguts al municipi:

Sector afectat	Causa	Any	Superfície cremada
Mas Gatiella	Causa desconeguda	1979	0,5 ha
Pujolat de la Roca	Negligències	1979	1 ha
Costa de Garrigal	Causa desconeguda	1980	0,5 ha
Mas Casals	Accidents	1985	0,1 ha
Can Solaric	Causa desconeguda	1990	0,03 ha
L'Illa	Intencionats	1991	0,12 ha
Boscarades	Negligències	1993	0,01 ha
Can Peret del Molí	Negligències	1993	0,1 ha
Sant Miquel Ses Vinyes	Intencionats	1995	0,25 ha
La Bruguera	Negligències	1997	0,22 ha
Can Solaric	Causa desconeguda	1998	0,06 ha
Can Puig	Negligències	2002	0,32 ha
Pla de Martiens	Accidents	2004	0,04 ha
Pla de Martís	Causa desconeguda	2004	0,03 ha
C-66 (km 51.5)	Negligències	2005	0,08 ha
Font del Llop	Negligències	2009	1,07 ha

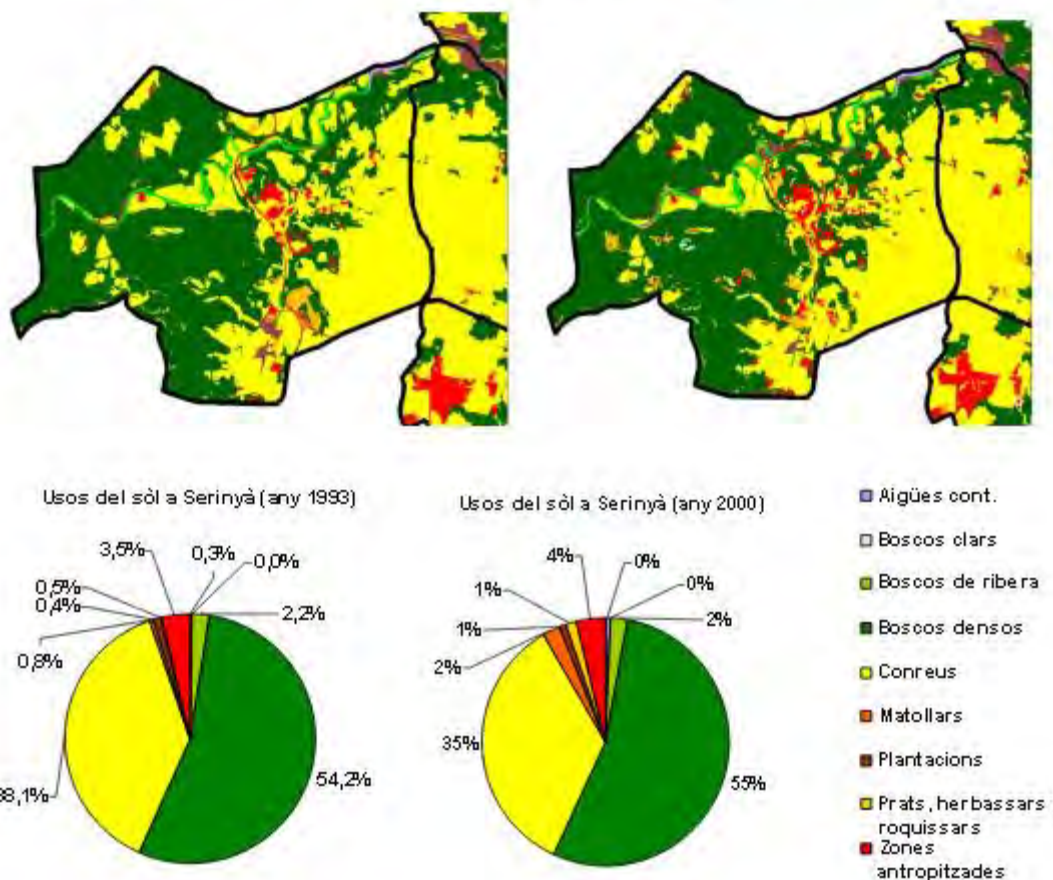
» **Massa forestal**(Situació i límits)

Ecosistemes forestals:

Les comunitats forestals arbrades dominen el territori, però sobretot en la zona nord i oest aquestes es troben més concentrades i ocupant el territori de forma més contínua.

Els boscos predominants són sobretot alzinars, concentrats als Boscos de Baió i les pinedes de pi blanc, dominant la resta de l'àmbit d'estudi. Es considera, però, que aquests pinedes són boscos secundaris, que provenen de l'alteració d'alzinars i rouredes, que serien les comunitats vegetals potencials (climàctiques). A molta distància en quant a superfícies ocupada dins l'àmbit d'estudi trobem altres boscos com les pinedes de pi pinyer o les pinedes de pinassa. Aquestes comunitats vegetals sovint conformen comunitats mixtes d'alzinars amb roures, pinedes de pi roig amb roure martinenc o alzar amb pi blanc, producte de l'antiga explotació carbonera dels boscos i les repoblacions de coníferes efectuades.

Mapes i percentatges d'usos del sòl de Serinyà. Anys 1993 i 2000.



Font: Agenda 21 de Fontcoberta, Cabanelles, Crespià, Esponellà i Serinyà

Sector/s de massa forestal	Situació geogràfica	Característiques
Bosc de Ca n'illa, de Perduts, la Boscarra	A l'oest	Zona de boscos densos
Bosc de la Bruguera, de Baió, de Bosquerós i bosc d'en Reixac	Al nord	Zona de boscos densos
Bosc de la Cellera d'Amont	A l'est	Zona de bosc densa

2.2.1.1. Dades específiques per incendis forestals:**» Camins primaris**

Són aquells camins que tenen una amplada mínima de 5 metres i que permeten el pas creuat de dos camions de tipus BRP.

NOM	CODI INVENTARI CAMINS	INICI	FINAL	FERM	AMPLADA m	CODI DUPROCI M	SECTOR
CAMÍ D'ESPONELLÀ A FARES	VJR00037	LÍMIT DE TERME MUNICIPAL	LÍMIT DE TERME MUNICIPAL	Amb capa de rodadura de tot-ú	3.5	PR004	SECTOR 2
CAMÍ DE SERINYÀ A MARTÍS	VJR00038	SERINYÀ	LÍMIT DE TERME MUNICIPAL	Amb capa de rodadura de tot-ú	5	PR006	SECTOR 2

» Camins secundaris

Són aquells camins i pistes forestals amb una amplada entre 3 i 5 metres amb sobre-amples disposats cada 100 - 150 metres que permeten el pas creuat de vehicles.

NOM	CODI INVENTARI CAMINS	INICI	FINAL	FERM	AMPLADA m	COD I DUPROC	SECTOR
CAMÍ CAN CAU DE DALT	VJR00067	CAMÍ CAN CAU DE DALT (VJP00066)	CAN CAU DE DALT	Amb capa de rodadura de tot-ú	4	SC014	SECTOR 2
CAMÍ DE MAS GRILL	VJR00053	CRTA DE GIRONA A RIPOLL C-150	MAS GRILL DEL SER	Amb capa de rodadura de tot-ú	3	SC016	SECTOR 2
CAMÍ DE FARES A LA BARRACA O CAMÍ DE BAIÓ	VJR00001	LÍMIT DE TERME MUNICIPAL	LÍMIT DE TERME MUNICIPAL	Amb capa de rodadura de tot-ú	4	SC017	SECTOR 1
CAMÍ DE CA N'ILLA	VJR00014	CRTA DE GIRONA A RIPOLL C-150	CA N'ILLA	Amb capa de rodadura de tot-ú	3.5	SC018	SECTOR 3
CAMÍ DE ST MIQUEL SESVINYES	VJR00019	C-66, SERINYÀ	ST MIQUEL SESVINYES	Amb capa de rodadura de tot-ú	3.5	SC019	SECTOR 3
CAMÍ DE CASALS	VJR00026	CRTA DE GIRONA A RIPOLL C-150	CAMÍ DE SERINYÀ A S.MIQUEL DE CAMPMAIOR	Amb capa de rodadura de tot-ú	4	SC020	SECTOR 3
CAMÍ DE CAN ILLA AL PI DE ST JOSEP	TR025				3	TRO25	SECTOR 3

CAMÍ DE SERINYÀ A S.MIQUEL DE CAMPMAJOR	VJR00019	CRTA DE GIRONA A RIPOLL C-150	LÍMIT DE TERME MUNICIPAL	Amb capa de rodadura de tot-ú	3	TRO 27	SECTOR 3
CAMÍ DE CASELLES A MERLANT	VJR00034	LÍMIT DE TERME MUNICIPAL	CAMÍ DELS CASALS (VJP00033)	Amb capa de rodadura de tot-ú	4	TRO 30	SECTOR 3
CAMÍ PLA DE MARTÍS	VJP00050	CAMÍ COBERTS DE CAN SURITA (VJR00046)	CAN SURITA	De terra sense cap tractament	3.5		SECTOR 2
CAMÍ FEIXES DE LA BARRACA	VJR00009	LA BARRACA	CAMÍ DE SANT FERRIOL A BARÓ (VIR00007)	Amb capa de rodadura de tot-ú	3.5		SECTOR 1
CAMÍ EL MAS	VJR00077	CAMÍ DE LA CELLERA D'AMONT (VIR00073)	LÍMIT DE TERME MUNICIPAL	Amb capa de rodadura de tot-ú	3.5		SECTOR 2
CAMÍ DELS CASALS	VJR00032	LÍMIT DE TERME MUNICIPAL	CAMÍ DELS CASALS	De terra sense cap tractament	4.5		SECTOR 3
CAMÍ DEL PUIG	VJR00027	CAMÍ DE S.MIQUEL DE SERINYANES (VIR00026)	CAMÍ DE CAN PRIM	Amb capa de rodadura de tot-ú	4		SECTOR 3
CAMÍ DEL PLA DE SANTA EUGÈNIA	VJR00036	LÍMIT DE TERME MUNICIPAL		De terra sense cap tractament	3.5		SECTOR 3
CAMÍ DEL PLA DE CASELLES	VJR00034	LÍMIT DE TERME MUNICIPAL	CAMÍ DELS CASALS (VJP00033)	De terra sense cap tractament	4		SECTOR 3
CAMÍ DEL PLA DE CASELLES	VHR00007	LÍMIT DE TERME MUNICIPAL	LÍMIT DE TERME MUNICIPAL	De terra sense cap tractament	3.5		SECTOR 3
CAMÍ DEL MAS DE DALT	VJR00025	CAMÍ DE SERINYÀ A S.MIQUEL DE CAMPMAJOR	MAS DE DALT	Amb capa de rodadura de tot-ú	3.5		SECTOR 3
CAMÍ DEL BARÓ	VJP00002	CAMÍ DEL FARES A LA BARRACA (VIR00001)		De terra sense cap tractament	3		SECTOR 1
CAMÍ DE SANT FERRIOL A BARÓ	VJR00007	CAMÍ DE SANT FERRIOL A BARÓ	CAMÍ BOSCOS DE LA BRUGUERA	Amb capa de rodadura de tot-ú	3.5		SECTOR 1
CAMÍ DE S.MIQUEL DE SERINYANES	VJR00026	CRTA DE GIRONA A RIPOLL C-150	CAMÍ DE SERINYÀ A S.MIQUEL DE CAMPMAJOR	Amb capa de rodadura de tot-ú	3.5		SECTOR 3
CAMÍ DE MERLANT	VJR00076	CAN PERELLA	LÍMIT DE TERME MUNICIPAL	Amb capa de rodadura de tot-ú	3.5		SECTOR 2
CAMÍ DE MAS OMS	VJR00040	CAMÍ DE CAN SURITA (VJR00039)	MAS OMS	Amb capa de rodadura de tot-ú	4.5		SECTOR 2
CAMÍ DE LES TORRES	VJR00069	CAMÍ VELL DE BANYOLES A BESALÚ	CAL FERRER DE LES TORRES	Amb capa de rodadura de tot-ú	3.5		SECTOR 2
CAMÍ DE LES MALLOLES	VJR00079	CAMÍ DE MASSOTS (VJR00065)	CAMÍ EL MAS (VJR00077)	Amb capa de rodadura de tot-ú	3.5		SECTOR 2

CAMÍ DE LA INDÚSTRIA	VJR00056	CRTA DE GIRONA A RIPOLL C-150	INDÚSTRIA	Amb capa de rodadura de tot-ú	3.5		SECTOR 1
CAMÍ DE LA CELLERA D'AMONT	VJR00073	CRTA DE GIRONA A RIPOLL C-150	CAMÍ DE LES TORRES (VJR00069)	Amb capa de rodadura de tot-ú	4.5		SECTOR 2
CAMÍ DE LA BARRACA	VJR00004	LÍMIT DE TERME MUNICIPAL	LA BARRACA	Amb capa de rodadura de tot-ú	3.5		SECTOR 1
CAMÍ DE CAN TERRADES	VHR00029	CRTA DE GIRONA A RIPOLL C-150	LÍMIT DE TERME MUNICIPAL	Amb capa de rodadura de tot-ú	4		SECTOR 3
CAMÍ DE CAN TERRADES	VJR00081	LÍMIT DE TERME MUNICIPAL	CAN TERRADES	Amb capa de rodadura de tot-ú	4		SECTOR 3
CAMÍ DE CAN SURITA	VJR00039	CAMÍ DE SERINYÀ A MARTÍS (VJR00038)	CAN SURITA	Amb capa de rodadura de tot-ú	4.5		SECTOR 2
CAMÍ DE CAN PRIM	VJR00028	CAMÍ DEL PUIG (VJR00027)	CAN PRIM	Amb capa de rodadura de tot-ú	4		SECTOR 3
CAMÍ DE CAN PERELLA	VJR00075	CAMÍ D'EN SOLANIC (VJR00070)	CAN PERELLA	Amb capa de rodadura de tot-ú	3.5		SECTOR 2
CAMÍ DE CADAVALL	VJR00048	CAMÍ COBERTS DE CAN SURITA (VJR00046)	CADAVALL	Amb capa de rodadura de tot-ú	3.5		SECTOR 2
CAMÍ D'ESPONELLÀ A FARES	VER00001	ESPONELLÀ	LÍMIT DE TERME MUNICIPAL	Amb capa de rodadura de tot-ú	4		
CAMÍ D'EN SOLANIC	VJR00070	CAL FERRER DE LES TORRES	CAN SOLANIC	Amb capa de rodadura de tot-ú	4		SECTOR 2
CAMÍ D'EN CARRERES	VJR00041	CAMÍ DE CAN PATRONA (VJR00041)		Amb capa de rodadura de tot-ú	4		SECTOR 2
CAMÍ COBERTS DE CAN SURITA	VJR00046	LÍMIT DE TERME MUNICIPAL	CAMÍ DE CADAVALL	Amb capa de rodadura de tot-ú	3.5		SECTOR 2
CAMÍ CAMPS DE LA TORRE	VJP00052	LÍMIT DE TERME MUNICIPAL	LÍMIT DE TERME MUNICIPAL	De terra sense cap tractament	4.5		SECTOR 2

» Camins terciaris

Són aquells camins i pistes forestals que no permeten el pas creuat de dos camions de tipus BRP i que tampoc no disposen de sobre -amples cada 100 - 150 metres. No es consideren part de la xarxa bàsica de camins per a incendis forestals del Pla Especial de la Generalitat perquè afegeixen complexitat operativa.

NOM	CODI INVENTARI CAMINS	INICI	FINAL	FERM	AMPLADA m	CODI DUPROCIM	SECTOR
CAMÍ DE BOSQUERÓS	VJR00041	CAMÍ DE SERINYÀ	BOSQUERÓS	Amb capa de rodadura de tot-ú	3.5	SC015	SECTOR 2
CAMÍ DE CAN VILAR A LA BRUGUERA	TR024				2.5	TR024	SECTOR 1
CAMÍ BUDELLERS	VJR00016	CAMÍ DE CA N'ILLA (VJR00014)	BUDELLERS	De terra sense cap tractament	2.5	TR026	SECTOR 3
CAMÍ DE CASALS A CASELLES	VJP00033	CAMÍ DELS CASALS (VJR00032)	CAMÍ DE CA L'ARBOÇAR (VJR00030)	De terra sense cap tractament	2.5	TR029	SECTOR 3
CARRER DE SANT SEBASTIÀ	VJR00061	CARRER DE FIGUERES (VJR00060)		De terra sense cap tractament	3		SECTOR 2
CARRER DE FIGUERES	VJR00060	CAMÍ DE SERINYÀ A MARTÍS (VJR00038)	CARRER ESPONELLÀ	Aglomerat	3.5		SECTOR 2
CAMÍ VELL DE BANYOLES A ESPONELLÀ	VJR00082	LÍMIT DE TERME MUNICIPAL	CAMÍ DE CAN CAU DE DALT (VJP00066)	De terra sense cap tractament	3		SECTOR 2
CAMÍ VELL DE BANYOLES A ESPONELLÀ	VFR00019	LÍMIT DE TERME MUNICIPAL (POROLIFRES)	LÍMIT DE TERME MUNICIPAL (ESPONELLÀ)	Amb capa de rodadura de tot-ú	4		SECTOR 2
CAMÍ RIERA DE SERINYÀ	VJR00074	CAMÍ DE LA CELLERA D'AMONT (VJR00073)		Amb capa de rodadura de tot-ú	3		SECTOR 2
CAMÍ POMERES DE CAN SURITA	VJR00057	CAMÍ DE SERINYÀ A MARTÍS (VJR00038)	DIPÒSIT	De terra sense cap tractament	2.5		SECTOR 2
CAMÍ POMERES DE CAN SURITA	VJR00058	CAMÍ DE SERINYÀ A MARTÍS (VJR00038)	CAMÍ POMERES DE CAN SURITA	De terra sense cap tractament	2.5		SECTOR 2
CAMÍ POMERES DE CAN SURITA	VJP00059	CAMÍ POMERES DE CAN SURITA (VJR00058)	DIPÒSIT	De terra sense cap tractament	2.5		SECTOR 2
CAMÍ PLÀ DE LA BARRACA	VJR00005	CAMÍ DE LA BARRACA (VJR00004)	LA BARRACA	De terra sense cap tractament	2.5		SECTOR 1
CAMÍ EL RECLAU	VJP00024	CAMÍ DE SERINYÀ A S.MIQUEL DE CAMPMAIOR		De terra sense cap tractament	2.5		SECTOR 3
CAMÍ EL POU	VJR00055	CRTA DE GIRONA A RIPOLL C-150	EL POU	Aglomerat	3.5		
CAMÍ DEL SERRAT DE CAN PRIM	VJP00031	CAMÍ DE S.MIQUEL DE SERINYANES (VJR00026)	SERRAT DE CAN PRIM	De terra sense cap tractament	3		SECTOR 3

CAMÍ DEL PUIG	VJP00029	CAMÍ DE CAN PRIM (VJR00028)	EL PUIG	De terra sense cap tractament	3		SECTOR 3
CAMÍ DEL PLA DE SERINYÀ	VJR00054	CARRER DEL NORD (SERINYÀ)	GRANJA	Amb capa de rodadura de tot-ú	3.5		SECTOR 2
CAMÍ DEL BOSC CELLERA D'AMONT	VJR00068	CAMÍ CAN CAU DE DALT (VJR00067)	CARRER DE FIGUERES (VJR00060)	Amb capa de rodadura de tot-ú	3		SECTOR 2
CAMÍ DE SERINYÀ	VJR00063	CAMÍ D'ESPOLLA (VJR00062)	CAMÍ DE SERINYÀ	De terra sense cap tractament	3		SECTOR 2
CAMÍ DE SERINYÀ	VJP00064	CAMÍ DE SERINYÀ (VJR00063)	CAN CAU DE DALT	De terra sense cap tractament	2.5		SECTOR 2
CAMÍ DE SANT FERRIOL A BARÓ	VJP00008	LÍMIT DE TERME MUNICIPAL	CAMÍ DE SANT FERRIOL A BARÓ	De terra sense cap tractament	2.5		SECTOR 1
CAMÍ DE PERDUTS	VJR00018	CAMÍ BUDELLERS (VJR00016)	PERDUTS	De terra sense cap tractament	3		SECTOR 3
CAMÍ DE MORGENERA	VJR00023	CRTA DE GIRONA A RIPOLL C-150		Formigonat	3.5		SECTOR 3
CAMÍ DE MASSOTS	VJR00065	LÍMIT DE TERME MUNICIPAL	CAMÍ CAN CAU DE DALT	De terra sense cap tractament	3		SECTOR 2
CAMÍ DE MARIA PASTORA	VJP00021	CAMÍ DE SERINYÀ A S.MIQUEL DE CAMPMAIOR	MARIA PASTORA	De terra sense cap tractament	2.5		SECTOR 3
CAMÍ DE LES VINYES	VJP00020	CAMÍ DE SERINYÀ A S.MIQUEL DE CAMPMAIOR	CAMÍ DE CA N'ILLA (VJR00014)	De terra sense cap tractament	2.5		SECTOR 3
CAMÍ DE LES GELADA	VJR00078	CAMÍ EL MAS (VJR00077)	MAS GELADA	Amb capa de rodadura de tot-ú	3		
CAMÍ DE LA TORRE DE L'HEREU	VJR00051	LÍMIT DE TERME MUNICIPAL	LA TORRE DE L'HEREU	De terra sense cap tractament	3		SECTOR 2
CAMÍ DE CAN VILAR	VJP00017	CAMÍ BUDELLERS (VJR00016)	CAN VILAR	De terra sense cap tractament	2.5		SECTOR 3
CAMÍ DE CAN SABADÍ	VJP00013	CAMÍ BOSCOS DE LA BRUGUERA (VJP00011)	CAMÍ DE CA N'ALZINA	De terra sense cap tractament	2.5		SECTOR 1
CAMÍ DE CAN QUINTANA	VJP00072	CAMÍ D'EN SOLANIC (VJR00070)	CAN QUINTANA	De terra sense cap tractament	2.5		SECTOR 2
CAMÍ DE CAN FUMEROLA	VJR00006	LÍMIT DE TERME MUNICIPAL	CAMÍ DE LA BARRACA (VJR00004)	De terra sense cap tractament	2.5		SECTOR 1
CAMÍ DE CAN CALAU	VJR00071	CAMÍ DE LES TORRES (VJR00069)	CAN CALAU	Amb capa de rodadura de tot-ú	3		SECTOR 2

CAMÍ DE CA N'ALZINA	VJR00015	CAMÍ DE CAN SABADÍ (VJR00013)	CAMÍ DE CA N'ILLA (VJR00014)	De terra sense cap tractament	3		SECTOR 1
CAMÍ DE CA L'ARBOÇAR	VJR00030	CAMÍ DE S. MIQUEL DE SERINYALES (VJR00026)	CA L'ARBOÇAR	De terra sense cap tractament	3		SECTOR 3
CAMÍ D'USALL A MELIANTA	VHR00043	CAMÍ D'USALL (VHR00042)	LÍMIT DE TERME MUNICIPAL	Amb capa de rodadura de tot-ú	4		
CAMÍ D'ESPOLLA	VJR00062	CAMÍ DE SERINYÀ A MARTÍS (VJR00038)	CAMÍ VELL DE BANYOLES A ESPONELLÀ	De terra sense cap tractament	3		SECTOR 2
CAMÍ COBERTS DE CAN SURITA	VER00013	CAMÍ TORRE DE L'HEREU (VER00012)	LÍMIT DE TERME MUNICIPAL (BANYOLES)	De terra sense cap tractament	3		SECTOR 2
CAMÍ COBERTS DE CAN SURITA	VJP00047	CAMÍ DE CADAVALL	CAMÍ PLA DE MARTÍS	De terra sense cap tractament	3		SECTOR 2
CAMÍ CARRERÓ	VJR00042	CAMÍ D'EN CARRERES (VJR00041)		De terra sense cap tractament	2.5		SECTOR 2
CAMÍ CARRERES	VJP00003	CAMÍ DEL BARÓ (VJP00002)		De terra sense cap tractament	2.5		SECTOR 1
CAMÍ CANOVA DE LA FONT	VJR00043	CAMÍ DE CAN PATRONA (VJR00041)		Amb capa de rodadura de tot-ú	3.5		SECTOR 2
CAMÍ CAN PERICOT	VJP00045	CAMÍ BOSQUERÓS (VJR00044)		De terra sense cap tractament	2.5		SECTOR 2
CAMÍ CAN HORTÓS	VJP00010	CAMÍ DE SANT FERRIOL A BARÓ (VJR00007)	LÍMIT DE TERME MUNICIPAL	De terra sense cap tractament	2.5		SECTOR 1
CAMÍ CAMPS DEL MAS OMS	VJP00049	CAMÍ COBERTS DE CAN SURITA (VJP00047)	CAMÍ BOSQUERÓS (VJR00044)	De terra sense cap tractament	2.5		SECTOR 2
CAMÍ CAMPS DE LA BRUGUERA	VJP00012	CAMÍ BOSCOS DE LA BRUGUERA (VJP00011)	CAMÍ DE SANT FERRIOL A BARÓ	De terra sense cap tractament	2.5		SECTOR 1
CAMÍ BOSQUERÓS	VJR00044	CAMÍ DE CAN PATRONA (VJR00041)	CAMÍ BOSQUERÓS	Amb capa de rodadura de tot-ú	3		SECTOR 2
CAMÍ BOSCOS DE LA BRUGUERA	VJP00011	CAMÍ DE CAN FUMEROLA (VJR00006)	CAMÍ DE SANT FERRIOL A BARÓ	De terra sense cap tractament	2.5		SECTOR 1

» **Hidrants**

CODI	DIÀMETRE	SECTOR	ADREÇA	X UTM	Y UTM
1	100	SECTOR 2	ZCasa de colònies Els Refugis	479640	4669113
2	100	SECTOR 2	Límit del Bosc de la Cellera d'Amont	479361	4668562
3	100	SECTOR 2	Zona Can Cau de Dalt	479688	4668433

4	100	SECTOR 2	Zona Can Solaric	479566	4668334
5	100	SECTOR 2	Zona Can Servosa	479312	4668243
6	100	SECTOR 2	Turó d'en Parella	479493	4668105
7	100	SECTOR 3	Zona Costa d'en Solana	478513	4667895
8	100	SECTOR 2	Parc de les Coves	479012	4667551
9	100	SECTOR 3	Zona industrial Línia Alimentària	478774	4667251
10	100	SECTOR 3	Zona Mas Casadevall	478443	4666177
11	100		Caselles Davall		
12	100	SECTOR 2		478839	4668941
13	100	SECTOR 2		478766	4668850
14	100	SECTOR 2		478867	4668865
15	100	SECTOR 2		478697	4668750
16	100	SECTOR 2		478876	4668737
17	100	SECTOR 2		478797	4668656
18	100	SECTOR 2		479022	4668636
19	100	SECTOR 2		479289	4668722
20	100	SECTOR 2		479198	4668638
21	100	SECTOR 2		478854	4668555
22	100	SECTOR 2		479011	4668497
23	100	SECTOR 2		478914	4668402
24	100	SECTOR 2		478987	4668386
25	100	SECTOR 2		478862	4668339
26	100	SECTOR 2		479007	4668124
27	100	SECTOR 2		479083	4668092
28	100	SECTOR 2		479296	4668084
29	100	SECTOR 2		479333	4668134

» **Tallafocs**

Són franges naturals (cultius, rius, etc.) o artificials (carreteres, autopistes, vies fèrries, etc.) de 200 metres d'amplada.

NÚM D'IDENTIFICACIÓ	ORÍGEN-DESTÍ

» **Línies de defensa**

Són un tipus de franges de protecció que tenen com a objectiu de crear dificultats a l'avanç del foc i crear oportunitats d'atac pels serveis d'extinció. L'amplada serà variable, adaptada a les característiques del terreny, però de com a mínim 20 metres.

NÚM D'IDENTIFICACIÓ	ORÍGEN-DESTÍ

LD001 – Franja Budellers / Sant Miquel Sesvinyes (sup 32,39 ha)

C66 (zona Reclau) al collet de Guixeres

» **Punts de vigilància**

NÚM D'IDENTIFICACIÓ	ORÍGEN-DESTÍ

2.2.2. INUNDACIONS

Segons el Pla Especial d'Inundacions per a Catalunya (INUNCAT), el riu Fluvià i el riu Ser, es consideren zona potencialment inundable amb un període de retorn de 10 a 100 anys. No obstant no s'hi localitza cap punt negre pel què fa a l'afectació d'infraestructures antròpiques. El riu Fluvià, al seu pas per Esponellà, Crespià, Serinyà i Espinavessa i el riu Ser per Serinyà, es consideren zona potencialment inundable. També ho són, per les seves característiques geomorfològiques, el Clot d'Espolla (Fontcoberta), les Llacunes (Serinyà) i alguns trams de la riera de Sant Jaume (Cabanelles).

És important dur a terme actuacions de neteja de lleres amb certa periodicitat que contribueixin a minimitzar els efectes de les avingudes.

En el cas del municipi de Serinyà es neteja el riu Serinyadell en el pas pel tram urbà amb una freqüència aproximada de 4 cops l'any. Les tasques es duen a terme sense l'ajuda de subvencions.

Pla d'emergència especial per inundacions (INUNCAT)

actualització 2016

Municipi	Dany (euros)	Persones	Km inundats	I _{persones}	I _{edificacions}	Perillositat conca ³²
Serinyà	669	12	0	15	8	Moderat

Taula annex 8.5.2 del Pla INUNCAT. Valoració de pèrdues, resultats per municipi en aplicar la metodologia

Inundacions esdevingudes al municipi:

ZONA AFECTADA	DESCRIPCIÓ	ANY	DANYS

El poble de Serinyà està situat a la dreta del Ser i és travessat pel Serinyadell.

El terreny en general és planer, però accidentat a occident pel serrat de Boquià i la serra de Briolf. Drenen el terme, a part del riu Ser en la part septentrional, el Serinyadell i el Merdança, que en són afluents.

El límit oriental amb Esponellà coincideix amb l'antic camí veïnal de Banyoles a Dosquers. El meridional toca en un punt el rec d'Espolla (que actua com a desguaç de l'estany intermitent o platja d'Espolla) i més a occident, els cursos del Merdança i el rec de Guixeres, afluent de

l'anterior, separen el terme del veïnat de Merlant, (municipi de Porqueres). El límit arriba fins al collet de Guixeres, d'on tomba amunt pel cim dels Tres Termes de Boquià, punt més alt d'aquest serrat que separa el municipi del de Sant Miquel de Campmajor.

Seguint cap al nord, després de travessar el Ser, el límit arriba a la serra de Briolf, proper al puig de la Creu Blanca. D'ací el límit septentrional amb Sant Ferriol, al S de la riba dreta del Fluvià, passa més enllà de can Fumerola i les Planetes, encara dins del terme; aquest mateix riu el separa de Dosquers a l'angle NE del terme.

El curs d'aigua més destacable de la zona és el riu Fluvià, però cal destacar-ne alguns dels seus afluents com el riu Ser o el Serinyadell.

El riu Fluvià creua la comarca gairebé paral·lel al límit nord, en un tram del riu que presenta un estat de conservació molt destacable, amb la formació de nombrosos meandres, la presència d'un bosc de ribera en bon estat i una qualitat acceptable de l'aigua, degut, en part, a la poca ocupació humana de les ribes.

El riu Ser és un dels rius més ben conservats del Pla de l'Estany, i just a la seva desembocadura amb el Fluvià hi ha declarada la Reserva Natural de Fauna Salvatge de l'Illa de Fars o del Fluvià.

Cal destacar el caràcter vertebrador de la riera de Serinyà o Serinyadell si bé la seva qualitat ecològica s'ha vist molt mermada per la seva progressiva "urbanització" que l'han convertit en molts trams en un element més de la façana urbana.

La zona anomenada Les Llacunes, situada al vessant de Serinyà del Pla ens indica l'existència d'una llacuna, però aquesta només apareix en moments de fortes pluges. Les llacunes estan en una zona una mica enclotada entre camps de conreu, la qual s'inunda quan recull l'aigua de pluja, i es probable que també s'alimenti per una surgència d'aigua del mateix sistema hidrogeològic que l'Estany de Banyoles. Normalment, quan la platja d'Espolla s'omple, també ho fa la zona de les Llacunes. Quan està sec, però la zona és drenada per un canal i els camps son llaurats de manera que en desapareix el rastre. Si arriba a vessar, les seves aigües van a parar d'una banda al Serinyadell, a l'alçada de Can Solaric o Can Llandric i d'altra banda al riu Ser, per Can Cau de Dalt i Can Ventura.

Algunes de les propostes derivades d'un estudi d'inundabilitat del Serinyadell aconsellen prendre mesures de protecció passiva i de gestió del risc mitjançant les limitacions d'ús de planta baixa en noves construccions en sòl urbà consolidat, o bé la substitució d'algunes infraestructures com el pont de Can Martí de l'Oli, el pont del c/ Joan Carreras o el pont de la C-66.

» Riu / riera / torrent / canal

NOM	CARACTERÍSTIQUES
Riu Fluvià	
Riu Ser	
Riu de Rodeja	

Riu Serinyadell	
Riera de Junyell	
Torrent de Serinyà	
Torrent del Collet de Guixeres	

» **Infraestructures associades destacables: ponts, rescloses, embassaments, guals, basses**

NOM	CARACTERÍSTIQUES
Pont sobre el Ser a la C-66 (PAP)	Al nord, sobre el riu Ser
Pont del c/ Joan Carreras	A l'est del nucli urbà, direcció al carrer del Torrent, sobre el Serinyadell
Passallís c/ de Salve Regina	Al sud del nucli urbà, prop de la zona El Reclau, sobre el Serinyadell
Pont sobre el Serinyadell a la C-66	Al Sud, a la zona de Can Martí de l'Oli sobre el Serinyadell
Passallís al carrer de l'Arcada	Al centre-est del nucli urbà, darrera de l'Ajuntament, sobre el Serinyadell
Passallís al carrer Borriol	Al centre urbà, sobre el Serinyadell
Pont sobre c/ de la Font d'en Vilà	Al sud-centre del nucli urbà, entre el c/ Nou i c/ St. Sebastià, sobre el Serinyadell
Pas peatonal a la resclosa d'en Vilar	Al sud-centre del nucli urbà, sobre el Serinyadell

» **Altres llocs amb perill d'inundació (antigues llacunes, deltes, cons de dejecció...)**

Nom	CARACTERÍSTIQUES
Les Llacunes	Situada a la zona del Pla de Martís, apareix en moments de fortes pluges.

» **Punts d'aforament i/o llocs de vigilància del nivell de l'aigua**

NOM	CARACTERÍSTIQUES

» **Estacions meteorològiques o pluviomètriques dins del municipi**

LOCALITZACIÓ	CARACTERÍSTIQUES
Serinyà, a l'escola Bora Gran	Estació utilitzada pels escolars, per la qual cosa no es disposa de dades històriques ni es troba inclosa en cap xarxa de control meteorològic oficial

» **Zones d'actuació prioritària per inundacions**

Indicar si existeixen zones **d'actuació prioritària**, que són aquelles amb elements vulnerables (sobretot habitatges i amb especial atenció als elements especialment vulnerables), dins de zona de flux preferent sense un Sistema d'Alerta Primerenca per Inundacions (SAPI).

NOM	CARACTERÍSTIQUES

Zones d'actuació prioritària per inundacions: en cas que existeixi alguna zona d'aquest tipus, cal que el municipi adopti mesures de disminució de la vulnerabilitat i autoprotecció. En concret cal indicar que existeix una zona d'actuació prioritària per inundació al riu/riera/torrent XXX on el risc d'inundació no és gestionable mentre no es disposi de monitorització d'aquesta conca que permeti la detecció anticipada de crescudes a través d'algun **sistema d'alerta primerenca d'inundació (SAPI)**. A la descripció caldrà incloure els calats màxims pel T100 dins d'aquesta zona i els principals tipus d'elements afectats.

En cas de voler instal·lar un **SAPI**, aquest haurà de tenir definits uns límits de **PRE-ALERTA**, un **ALERTA** i un de **PERILL** (d'acord amb els criteris acordats amb protecció civil i amb l'organisme de conca corresponent), i en cas de registrar alguna superació hauran de tenir previst un protocol amb les mesures d'avís i de protecció a la població (tal com s'estableix al Document 4).

2.2.3. NEVADES

Emergències relacionades amb el risc de nevades esdevingudes al municipi:

DESCRIPCIÓ	ANY	DANYS
Nevada amb afectacions viàries i als subministres.	Març 2010	

2.2.3.1. Dades específiques per nevades

» **Punts d'emmagatzematge i subministrament de fundents**

Al municipi de els punts d'emmagatzematge de fundents es troben a:

UBICACIÓ PUNT D'EMMAGATZEMATGE	RESPONSABLE/COMPANYIA	LOCALITZACIÓ/TELÈFON

Ajuntament		
------------	--	--

Les empreses subministradores de fundents són les següents:

COMPANYIA	LOCALITZACIÓ-TELÈFON
Can Manxa - Banyoles	972 57 01 82

» **Punts de subministrament de fundents**

UBICACIÓ	RESPONSABLE	LOCALITZACIÓ/TELÈFON
Ajuntament		

Per tal que els veïns es pugin abastir de fundents per a ús particular, s'ubicaran dispensadors de fundents als següents llocs:

UBICACIÓ	RESPONSABLE	LOCALITZACIÓ/TELÈFON
Ajuntament		

» **Llocs de vigilància del nivell de la neu i de control de la temperatura**

LOCALITZACIÓ	DADES
No n'hi ha	

» **Ubicació de les estacions meteorològiques dins del municipi**

LOCALITZACIÓ	CARACTERÍSTIQUES
Serinyà, a l'escola Bora Gran	Estació utilitzada pels escolars, per la qual cosa no es disposa de dades històriques ni es troba inclosa en cap xarxa de control meteorològic oficial

» **Zones d'aparcament especial**

LOCALITZACIÓ	DADES
No n'hi ha	

» **Zones de col·locació de cadenes**

LOCALITZACIÓ	DADES
No n'hi ha	

» **Punts de tall previstos a les carreteres i/o vies urbanes que passen pel municipi per nevades**

CODI CARRETERA	PUNT KM INICIAL	PUNT KM FINAL	TITULAR DE LA VIA

» **Maquinària per treure neu i/o desenrunar**

Maquinària de què disposa el municipi per netejar els vials i treure neu, terra i roques, runa...

Descripció maquinària	Titularitat	Ubicació	Dades de contacte
1 Tractor amb estris per llaurar	Joan Font	██████████	██████████
1 Retroexcavadora	Xavier Freixes	██████████████████	██████████
1 Generador de 30kva			
1 Tractor amb remolc	Josep Dilmé	██████████	██████████
1 retroexcavadores (retro mixta) pneumàtiques New Holland	Jordi Bramon	██████████████████ ██████████	██████████

» **Ubicació de generadors elèctrics en cas d'emergència**

UBICACIÓ	TITULAR	DADES DEL CONTACTE	SERVEI QUE COBREIX
Reverend Tussell, 35	Xavier Freixes	██████████	

1 Generador e 30 kva			
-------------------------	--	--	--

» **Heliports i helizones**

UBICACIÓ	TITULAR	DADES DEL CONTACTE
Zona a l'entrada del nucli urbà – al lateral dret del c/Nou cantonada amb c/ de la Font d'en Vilà	Xavier Freixes	<div style="background-color: black; width: 100%; height: 15px; margin-bottom: 5px;"></div> <div style="background-color: black; width: 100%; height: 15px;"></div>

2.2.4. EMERGÈNCIES SÍSMIQUES

Els riscos que es poden derivar d'un fenomen sísmic es preveuen baixos podent afectar lleugerament les edificacions. Tot i això, tots els municipis de la comarca del Pla de l'Estany es situen en zona 3 d'intensitat VII (essent el valor de màxim risc de 4). A Serinyà el pla SISMICAT es troba ja homologat.

La redacció del SISMICAT és obligat als municipis de l'àmbit d'estudi (tot i que no hi ha constància històrica de terratrèmols que l'hagin afectat) ja que les característiques geotècniques del sòl i la ubicació dels nuclis urbans els fan vulnerables a aquest risc.

Sismes registrats que han afectat al municipi:

No hi ha constància de sismes registrats al municipi de Serinyà.

2.2.5. VENTADES

» Ventades registrades que han afectat al municipi:

Afectació	Any	Danys i/o víctimes	Ratxa màxima de vent (km/h)
No n'hi ha			

Exemples: caiguda arbre, coberta, teulada, mur, bastides, cornisa, mobiliari urbà, manca subministrament bàsic, EDAR, CAPs, estacions de servei, carreteres tallades, ferrocarril, etc.

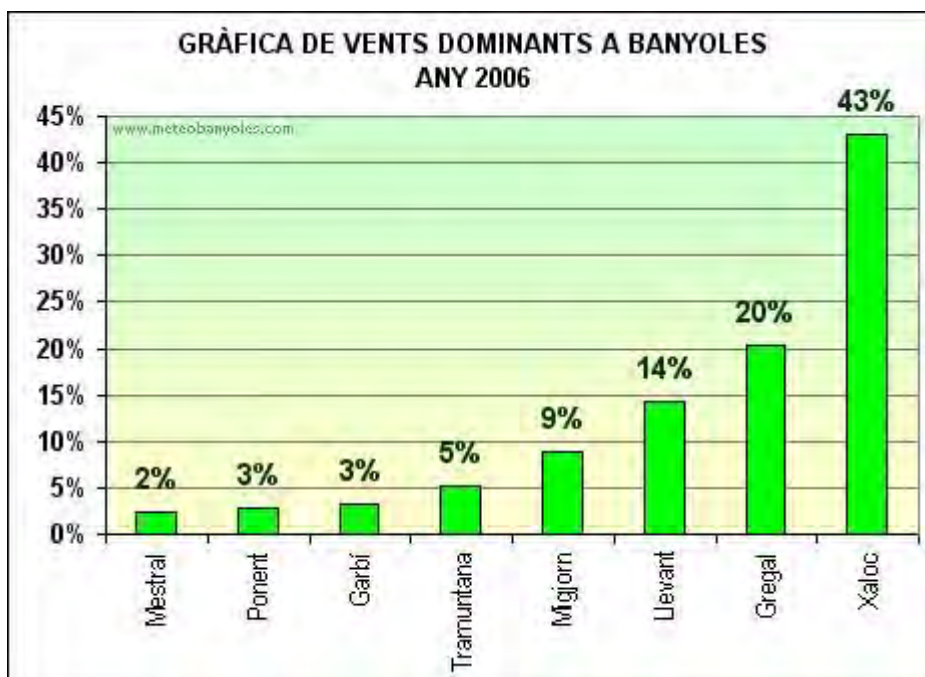
» Estacions Meteorològiques Automàtiques (EMA) més properes al municipi:

Codi EMA	Nom EMA	Comarca	Data inici	X UTM (m)	Y UTM (m)	Z (m)
DJ	Banyoles	Pla de l'Estany	11/10/1999 15:30	482615	4662735	176

DATA	Velocitat mitjana anual del vent 10 m (esc.)	Direcció mitjana anual del vent 10 m (m. 1)	Ratxa màxima abs. anual del vent 10 m + data	Direcció de la ratxa màxima anual vent 10 m
2010	2,1	3	23,8	248
2011	2	3	19,1	8
2012	2,2	19	28,5	357

2013	2,1	359	25,6	354
2014	2	340	24,2	335
2015	2	11	30	357
2016	2	9	23,1	2
2017	2	37	22,4	16
2018	1,9	348	21,7	15
2019	2	29	24,4	2
2020	1,8	18	20,8	244
2021	1,9	27	19,8	3
2022	1,9	15	18	0
2023	2	14	20,4	252

Nom de l'EMA	Any	Ratxa màxima de vent (km/h)	Velocitat mitjana del vent més elevada (km/h)*	Direcció dominant del vent
Banyoles (DJ)	No es disposa de dades			



Aquest gràfic reproduïx els vents dominants a Banyoles durant l'any 2006.

Es pot notar clarament com el vent de xaloc és el més freqüent a Banyoles i domina per sobre tots els altres. El segueix en segon lloc, però a molta distància, el vent de gregal i també de llevant. Els cinc restants tenen poca incidència i el que menys és el vent de mestral, que es dona es comptades ocasions. Com a mostra, ressaltar que el vent majoritari, el xaloc, l'hem tingut 157 dies mentre que el mestral només ha bufat 9 dies.

Fon De Les dades: https://www.meteobanyoles.com/gr_vent.htm

*Velocitat mitjana del vent en 30 minuts superiors als 80 km/h (aprox. 22 m/s).

EMA: Estacions Meteorològiques Automàtiques que gestiona el Servei Meteorològic de Catalunya. <http://www.meteo.cat/wpweb/climatologia/el-clima/climatologia-xema/> (Taules de dades mensuals).

2.2.6. Riscos específics

En el supòsit que una entitat local desenvolupi en el seu territori diverses activitats obligades a redactar i aprovar un pla d'autoprotecció, pot elaborar un pla específic municipal que faci la funció d'integració, coordinació i relació de les diferents figures d'autoprotecció.

No es preveuen riscos específics al terme municipal i no hi ha redactat cap pla específic municipal.

3. Document 3. Vulnerabilitat municipal

3.1. Àrees o sectors d'afectació

3.1.1. Risc territorial

» Emergències per calor intensa:

VULNERABILITAT MUNICIPAL	
SECTOR DE RISC-UBICACIÓ	DESCRIPCIÓ
Poden afectar a tot el territori en general	Des de la Subdirecció General de Vigilància i Resposta a Emergències de Salut Pública (SGVRESP) s'envien, segons els graus de SMP, avisos de calor intensa o molt intensa, diürna o nocturna, a tots els organismes i ens que participen en el pla: L'avís per calor intensa s'emet quan es preveu la superació d'un llindar en el dia present i fins el tercer dia de predicció. Es de calor intensa quan es preveu que la temperatura màxima o mínima superi el percentil 98 de la temperatura màxima o mínima diària del període d'estiu (des d'inicis de juny a finals de setembre). Aquest avís, que correspon a una SMP de llindar baix (graus 1/6, 2/6 i 3/6) s'emet per a la temperatura màxima i mínima. L'avís per calor molt intensa s'emet quan es preveu la superació d'un llindar en el dia present i fins el tercer dia de predicció. Es de calor molt intensa quan es preveu que la temperatura màxima o mínima superi el percentil 98 de la temperatura màxima o mínima diària del període d'estiu en més de 2°C. Correspon a una SMP de llindar alt (graus 4/6, 5/6 i 6/6

Taula 1. Valoració del risc dels grups de persones vulnerables

Classificació dels grups de persones vulnerables		Valoració del risc
Grups vulnerables	Descripció	Risc
Persones de > 75 anys amb fragilitat	<ul style="list-style-type: none"> ▪ PCC ▪ MACA ▪ Dependència ▪ ATDOM 	Molt alt
Persones de > 75 anys amb malalties cròniques	Malalties cròniques: <ul style="list-style-type: none"> ▪ Respiratòries ▪ Cardiovasculars ▪ Renals ▪ Del SNC i malalties neurodegeneratives ▪ Endocrines ▪ Ús de substàncies psicoactives o alcohol ▪ Trasplantats 	Alt
Persones de > 75 anys sense factors de risc	Sense fragilitat ni malalties cròniques	Baix
Persones de ≤ 75 anys amb fragilitat o malalties cròniques	Ídem a apartats 1 i 2 precedents	Baix
Nadons		Baix

Figura 2. Graus de perill segons la probabilitat d'ocurrència



LLINDAR	Llindar baix		Llindar alt		T. màx. > (P 98 + 2°C)	
	BAIXA (10 - 30%)	MITJANA (30 - 70%)	ALTA (> 70%)	BAIXA (10-30%)	MITJANA (30 - 70%)	ALTA (> 70%)
GRAU DE PERILL	1/6	2/6	3/6	4/6	5/6	6/6

» **Emergències per fred intens:**

VULNERABILITAT MUNICIPAL	
SECTOR DE RISC-UBICACIÓ	DESCRIPCIÓ
Poden afectar a tot el territori en general, essent més vulnerables persones de més de 75 anys, amb patologies i nadons	LLINDAR BAIX: Fred intens: temperatura inferior al percentil 2 de la temperatura mínima diària dels mesos de desembre a març. LLINDAR ALT:

	Fred molt intens: temperatura inferior al percentil 2 de la temperatura mínima diària dels mesos de desembre a març menys dos graus Celcius.
--	--

» **Emergències per concentració de persones:**

VULNERABILITAT MUNICIPAL	
SECTOR DE RISC-UBICACIÓ	DESCRIPCIÓ
<p>Poden afectar equipaments municipals o espais públics o es realitzin activitats que agrupin gran nombre de persones.</p> <p>Els equipaments municipals es concentren a la zona del nucli urbà del municipi.</p>	Poden afectar les festes municipals, fires, actes esportius, culturals o socials.

PRINCIPALS FIRES, FESTES I ACTES MUNICIPALS	
NOM/DATA	SECTOR DE RISC-UBICACIÓ
Festes del Roser – 2n diumenge de maig	Pça Major i Pavelló municipal
Festa de St Andreu (festa major) / últim cap de setmana de novembre o primer de desembre	Pça Major i Pavelló municipal
Aplec de St Miquel Sesvinyes, a finals de setembre	Ermita St Miquel Sesvinyes
Aplec de St Antoni, al gener	Desfilada pel poble
Aplec de St Sebastià	Ermita St Sebastià
Carnastoltes (organitzada per AFA)	Pavelló municipal i carrers del poble
Activitats de Nadal (organitzades per l'AFA)	Pavelló municipal i carrers del poble
Catifes de Flors, Corpus	Pça de St Andreu
Activitats de Setmana Santa (Manaies)	Pels carrers del poble

Activitats diada 11 de setembre (cantada d'havaneres)	Pça St Andreu
Activitats d'estiu	Pça de l'Ajuntament

» **Emergències per afectació d'ozó troposfèric:**

VULNERABILITAT MUNICIPAL	
SECTOR DE RISC-UBICACIÓ	DESCRIPCIÓ
<p>Poden afectar a tot el territori en general, essent més vulnerables persones amb problemes de cor i de pulmons, els nadons, els infants en edat preescolar i les dones embarassades. Algunes persones grans poden ser també vulnerables degut a la disminució de la funció dels òrgans amb l'edat.</p>	<p>El Departament d'Acció Climàtica, Alimentació i Agenda Rural realitza una vigilància permanent dels nivells d'ozó a través de la Xarxa de Vigilància i Previsió de la Contaminació Atmosfèrica de Catalunya (XVPCA). A més, entre els mesos de maig i setembre, porta a terme una campanya específica de vigilància de l'ozó troposfèric perquè les condicions meteorològiques afavoreixen la formació d'aquest paràmetre.</p> <p>Nivell d'informació: 180 µg/m3 (valor mitjà horari)</p> <p>Nivell d'alerta: 240 µg/m3 (valor mitjà horari)</p> <ul style="list-style-type: none"> • Mesures de precaució recomanades: <ul style="list-style-type: none"> ○ Nivell d'informació: • Desplaçaments • Població vulnerable: No modificar els desplaçaments habituals • Població general: No modificar els desplaçaments habituals • Activitats de lleure • Població vulnerable: Reduir l'exercici físic intens, especialment a l'exterior, durant el període de superació del llindar d'informació d'ozó en la zona afectada. • Població general: No modificar les activitats habituals <ul style="list-style-type: none"> ○ Nivell d'alerta: • Desplaçaments • Població vulnerable: No modificar els desplaçaments habituals necessaris • Població general: No modificar els desplaçaments habituals

	<ul style="list-style-type: none">• Activitats de lleure:• Població vulnerable: Evitar l'exercici físic intens, especialment a l'exterior, durant el període de superació del llindar d'alerta d'ozó en la zona afectada.• Població general: Reduir l'exercici físic intens, especialment a l'exterior, durant el període de superació del llindar d'alerta d'ozó en la zona afectada.
--	--

3.1.2. Riscos especials

3.1.2.1. INFOCAT: Emergències per risc d'incendi forestal.

VULNERABILITAT MUNICIPAL		
SECTOR DE RISC	UBICACIÓ	DESCRIPCIÓ
Sector I	Zona est del municipi. Correspon a l'àrea situada a la banda est de la C-66, on hi ha el nucli urbà de Serinyà i la major part de la població	Població. Tot i que no és la zona amb més concentració boscosa, hi ha la major part de població disseminada. Al nord del sector hi ha la zona boscosa de Bosquerós.
Sector II	Zona nord-oest del municipi. Correspon a la zona al nord del riu Ser, on hi ha els boscos de Baió, la Bruguera, de ca n'Illa	Població. Hi ha zones boscoses denses, però molt poca densitat de població, disseminada i en zona agrícola o rural.
Sector III	Zona sud-oest del municipi. Correspon a la zona al sud del riu Ser, on hi ha la zona del Bac de n'Illa, la Boscarra, Serrat de Can Prim...	Població. Hi ha zones boscoses denses, però poca densitat de població, amb masos aïllats disseminats i alguna activitat ramadera i industrial.

3.1.2.2. INUNCAT: Emergències per risc d'inundacions.

VULNERABILITAT MUNICIPAL		
SECTOR DE RISC	UBICACIÓ	DESCRIPCIÓ
Sector I – riu Fluvià	Zona nord-est del municipi. Correspon al pas del riu Fluvià a la zona de la resclosa de Serinyà on hi ha la central.	Població present en la zona potencialment inundable. L'element vulnerable que hi ha és la central hidroelèctrica.
Sector II – riu Ser	Zona al centre-oest del municipi. Correspon al pas del riu Ser a la zona dels camps de Ca n'Illa, i una franja a la zona del bosc de Can Vilar.	Població present en la zona potencialment inundable. L'element vulnerable que hi ha més a prop és l'habitatge del Molí de can Illa.
Sector III – Les Llacunes	Zona al sud-est del municipi. Correspon a la zona de les Llacunes, a prop del rec d'Espolla i el Pla d'Espolla.	Població present en la zona potencialment inundable. L'element vulnerable que hi ha és l'habitatge de Les Llacunes.

Segons el Pla Especial d'Inundacions per a Catalunya (INUNCAT), el riu Fluvià i el riu Ser, es consideren zona potencialment inundable amb un període de retorn de 10 a 100 anys. No obstant no s'hi localitza cap punt negre pel què fa a l'afectació d'infraestructures antròpiques. El riu Fluvià, al seu pas per Esponellà, Crespià, Serinyà i Espinavessa i el riu Ser per Serinyà, es consideren zona potencialment inundable. També ho són, per les seves característiques geomorfològiques, el Clot d'Espolla (Fontcoberta), les Llacunes (Serinyà) i alguns trams de la riera de Sant Jaume (Cabanelles).

És important dur a terme actuacions de neteja de lleres amb certa periodicitat que contribueixin a minimitzar els efectes de les avingudes.

En el cas del municipi de Serinyà es neteja el riu Serinyadell en el pas pel tram urbà amb una freqüència aproximada de 4 cops l'any. Les tasques es duen a terme sense l'ajuda de subvencions.

» **Punts d'actuació prioritària:**

PUNT	DESCRIPCIÓ
C-150	Punt d'actuació prioritària detectat pels Mossos d'Esquadra, sector 1-212, llera del riu Ser al seu pas per la C-150

» **Zones on es poden desencadenar fenòmens geològics associats: esllavissades, caiguda de roques, etc.**

ZONA	CARACTERÍSTIQUES
-	No es detecten zones amb riscos geològics importants

3.1.2.3. NEUCAT: Emergències per risc de nevades.

VULNERABILITAT MUNICIPAL		
SECTOR DE RISC	UBICACIÓ	DESCRIPCIÓ
Carretera C-66 (via prioritzada)	Travessa el municipi de nord a sud, carretera de Girona a Besalú	Carretera principal de circulació de vehicles, via prioritzada
CEIP Bora Gran	Situada al nucli urbà de Serinyà, a la Plaça de l'Ajuntament, 6	Escola pública municipal, per infants des de P3 a 6è de primària
Llar d'infants l'Arbreda	Situada al nucli urbà de Serinyà, en un local als baixos de l'Ajuntament, Plaça de l'Ajuntament, 1	Llar d'infants per a nens de 0 a 3 anys
Nucli urbà de Serinyà	Situat a la zona centre-est	Zona urbana on es concentra la major part de la població i els serveis bàsics
Zona Industrial I-14	Situada al sud del municipi	Zona urbana industrial on hi ha les indústries Línia Alimentària SL i Barlo
Casa de colònies Els Refugis X-17	Situada a l'est del nucli urbà, a la zona de Bosquerós	Instal.lació juvenil núm. 153 de la Xarxa Catalana d'Instal.lacions Juvenils, amb una capacitat de 106 places
Mas Casadevall M-03	Situat a l'extrem sud del municipi	Fundació privada per a persones amb autisme, amb centre residencial i tallers
Parc de les Coves Prehistòriques I-12	Situat al sud del municipi, al lateral dret de la C-66	Paratge i instal.lacions on es realitzen activitats i visites guiades concertades

3.1.2.4. SISMICAT: Emergències sísmiques.

VULNERABILITAT MUNICIPAL		
SECTOR DE RISC	UBICACIÓ	DESCRIPCIÓ
CEIP Bora Gran	Situada al nucli urbà de Serinyà, a la Plaça de l'Ajuntament, 6	Escola pública municipal, per infants des de P3 a 6è de primària
Llar d'infants l'Arbreda	Situada al nucli urbà de Serinyà, en un local als baixos de l'Ajuntament, Plaça de l'Ajuntament, 1	Llar d'infants per a nens de 0 a 3 anys
Nucli urbà de Serinyà	Situat a la zona centre-est	Zona urbana on es concentra la major part de la població i els serveis bàsics
Zona Industrial I-14	Situada al sud del municipi	Zona urbana industrial on hi ha les indústries Línia Alimentària SL i Barlo
Casa de colònies Els Refugis X-17	Situada a l'est del nucli urbà, a la zona de Bosquerós	Instal.lació juvenil núm. 153 de la Xarxa Catalana d'Instal.lacions Juvenils, amb una capacitat de 106 places
Mas Casadevall M-03	Situat a l'extrem sud del municipi	Fundació privada per a persones amb autisme, amb centre residencial i tallers
Parc de les Coves Prehistòriques I-12	Situat al sud del municipi, al lateral dret de la C-66	Paratge i instal.lacions on es realitzen activitats i visites guiades concertades
Estació de gas I-13	Situada a l'extrem sud del municipi	Estació de gas del gasoducte
Subestació elèctrica I-03	Situada a l'extrem nord del municipi, als camps de Can Cabril	Subestació elèctrica construïda per Bassols Energia i que dona servei als municipis del Pla de l'Estany i als nuclis del sud-est de la Garrotxa, com Besalú, Tortellà, Argelaguer, Sant Ferriol, Mieres, el Torn o Santa Pau

3.1.2.5. VENTCAT: Emergències per ventades.

VULNERABILITAT MUNICIPAL		
SECTOR DE RISC	UBICACIÓ	DESCRIPCIÓ
Carretera C-66 (via prioritzada)	Travessa el municipi de nord a sud, carretera de Girona a Besalú	Carretera principal de circulació de vehicles, via prioritzada
CEIP Bora Gran	Situada al nucli urbà de Serinyà, a la Plaça de l'Ajuntament, 6	Escola pública municipal, per infants des de P3 a 6è de primària
Llar d'infants l'Arbreda	Situada al nucli urbà de Serinyà, en un local als baixos de l'Ajuntament, Plaça de l'Ajuntament, 1	Llar d'infants per a nens de 0 a 3 anys
Nucli urbà de Serinyà	Situat a la zona centre-est	Zona urbana on es concentra la major part de la població i els serveis bàsics
Zona Industrial I-14	Situada al sud del municipi	Zona urbana industrial on hi ha les indústries Línia Alimentària SL i Barlo
Casa de colònies Els Refugis X-17	Situada a l'est del nucli urbà, a la zona de Bosquerós	Instal·lació juvenil núm. 153 de la Xarxa Catalana d'Instal·lacions Juvenils, amb una capacitat de 106 places
Mas Casadevall M-03	Situat a l'extrem sud del municipi	Fundació privada per a persones amb autisme, amb centre residencial i tallers
Parc de les Coves Prehistòriques I-12	Situat al sud del municipi, al lateral dret de la C-66	Paratge i instal·lacions on es realitzen activitats i visites guiades concertades

3.2. Elements vulnerables

A la següent llista apareixen els principals elements vulnerables possiblement afectats segons l'anàlisi de risc. La llista completa d'elements vulnerables està l'Annex I amb dades més concretes.

3.2.1. Risc territorial

» Emergències per calor intensa:

Tots els elements de la taula de l'Annex II

» **Emergències per fred intens:**

Tots els elements de la taula de l'Annex II

» **Emergències per concentració de persones:**

PRINCIPALS FIRES, FESTES I ACTES MUNICIPALS	
NOM/DATA	SECTOR DE RISC-UBICACIÓ
Festes del Roser – 2n diumenge de maig	Pça Major i Pavelló municipal
Festa de St Andreu (festa major) / últim cap de setmana de novembre o primer de desembre	Pça Major i Pavelló municipal
Aplec de St Miquel Sesvinyes, a finals de setembre	Ermita St Miquel Sesvinyes
Aplec de St Antoni, al gener	Desfilada pel poble
Aplec de St Sebastià	Ermita St Sebastià
Carnastoltes (organitzada per AFA)	Pavelló municipal i carrers del poble
Activitats de Nadal (organitzades per l'AFA)	Pavelló municipal i carrers del poble
Catifes de Flors, Corpus	Pça de St Andreu
Activitats de Setmana Santa (Manaies)	Pels carrers del poble
Activitats diada 11 de setembre (cantada d'havaneres)	Pça St Andreu
Activitats d'estiu	Pça de l'Ajuntament

» **Emergències per afectacions d'ozó troposfèric:**

Tots els elements de la taula de l'Annex II

3.2.2. Riscos especials

3.2.2.1. INFOCAT: Emergències per risc d'incendi forestal.

Tots els elements de la taula de l'Annex IV

» Actes en l'àrea de risc:

Nom de l'acte	Localització	Data	Nombre de persones / Aforament	Descripció
No se celebren actes en l'àrea de risc INFOCAT				

3.2.2.2. INUNCAT: Emergències per risc d'inundacions¹.

Tots els elements de la taula de l'Annex V

Cal [validar els punts d'actuació prioritària que hi ha al Mapa de Protecció Civil de Catalunya](#) i incloure d'altres punts que tinguin aquesta consideració a criteri del municipi, si cal, i que requereixin algun tipus d'actuació de preparació en cas que el pronòstic indiqui perill d'inundació. Aquestes actuacions s'han de preveure, i si és el cas, acordar-les amb les persones o cossos que les duran a terme. Aquestes actuacions poden ser la senyalització, el tancament, l'avís,...

² Cal incloure quins són els trams de carrers i les edificacions afectades.

³ Estan afectats per alguna zona d'inundació (T10, T100 o T500), zona de flux preferent o d'inundació potencial? Quina?

⁴ Hi ha pernoctació en plantes baixes o soterrades dins d'algun tipus de zona inundable? Indiciar el calat per T100.

» Elements vulnerables per afectació per mal funcionament o trencament d'una presa, bassa,...

Codi	Element	Població afectada
No hi ha elements vulnerables per mal funcionament o trencament d'una presa		

3.2.2.3. NEUCAT Emergències per risc de nevades

Tots els elements de la taula de l'Annex IV

3.2.2.4. VENTCAT: Emergències per risc de ventades

Tots els elements de la taula de l'Annex IV

» Actes en l'àrea de risc:

Són els actes contemplats en l'apartat 3.2.1 Emergències per concentració de persones

3.2.2.5. SISMICAT: Emergències sísmiques.

Tots els elements vulnerables inclosos a la taula de l'Annex IV

» **Edificis significatius especialment vulnerables:**

Zona	Tipus d'edifici
Ermita de St Sebastià	Religiós
Ermita de St Miquel Sesvinyes	Religiós
Ermita dels Màrtirs	Religiós, disseminat Sector I
Església de St Andreu	Religiós, situat al nucli urbà
CEIP Bora Gran	Escola, situada al nucli urbà de Serinyà, a la Plaça de l'Ajuntament, 6
Disseminats, SNU	Totes les masies i cases rurals incloses al Catàleg de Masies i Cases rurals, incloses a l'Annex I

» **Actes en l'àrea de risc:**

Tots els actes inclosos en l'apartat 3.1.1 d'Emergències per concentració de persones

4. Document 4. Procediment operatiu per risc

4.1. Procediment operatiu

4.1.1. CRITERIS D'ACTIVACIÓ. NIVELLS.

» **PRE-ALERTA:**

La pre-alerta es produeix, en general quan:

- És previsible un fenomen que pot produir situacions de risc per la població a mig termini.
- També es pot produir en maniobres en determinades instal·lacions (per exemple les derivades de control de preses que generen cabals propers a produir inundacions).

La pre-alerta no implica l'activació del Pla.

» **ALERTA:**

El Pla s'activa en ***fase d'alerta***, en general quan:

- * S'informa de l'activació d'un Pla Especial de la Generalitat en fase d'alerta per afectació a la zona on es troba el municipi.
- * Quan hi ha paràmetres objectius que fan preveure una situació d'emergència important a la població a curt termini.
- * Davant de emergències per riscos naturals que no afectin ni puguin afectar a persones, béns i vies de comunicació.
- * En emergències en determinades instal·lacions o infraestructures que no puguin produir danys a l'exterior però que puguin produir alarma en la població.

» **EMERGÈNCIA:**

El Pla s'activa en ***fase d'emergència***, en general davant de les situacions següents:

- * S'informa de l'activació en fase d'emergència d'un Pla Especial de la Generalitat en fase d'emergència per afectació a la zona on es troba el municipi.
- * Davant d'emergències que puguin comportar, per la seva evolució, un greu risc per al municipi o danys a la població.

Al document 6 es detallen criteris concrets per riscos concrets.

4.1.2. TASQUES PREVENTIVES I OPERATIVES ASSOCIADES A CADASCUN DELS NIVELLS

Procediments generals

Actuacions generals

En època de risc, s'han de fer les següents accions preventives:

-
-
-

En general, en situació de pre-alerta, s'han de fer les actuacions següents:

Per a emergències on sigui possible una previsió, abans d'activar el Pla d'actuació municipal en alerta o en emergència, el municipi pot començar a fer tota una sèrie d'actuacions preventives per minimitzar les possibles conseqüències dels fenòmens previstos. Davant d'un avís preventiu de pre-alerta, s'han de fer les actuacions següents:

- Un seguiment de la situació (en funció al tipus d'emergència i a la probabilitat de la materialització del fenomen, aquest seguiment pot ser de tipus "intern" i per tant no sempre es contempla la informació a la població).
- Els grups actuants i entitats afectades procediran a fer les actuacions previstes en els seus plans d'actuació, entre d'altres: vigilància i control de zones de risc, mesures per la reducció del risc, preparació per a una possible evolució de l'emergència a llinars superiors (alerta o emergència).
- Una transmissió de la informació sobre qualsevol anomalia detectada que pugui ser significativa. Concretament, s'informa als membres del Comitè Municipal d'Emergència, als centres de coordinació i als grups locals actuants, si s'escau, d'acord amb els procediments establerts.
- Una possible convocatòria del consell assessor municipal, si es considera necessari.
- Comunicar al Centre de Coordinació Operativa de Catalunya (**CECAT**) (Tel. [REDACTED]) que el Pla de Protecció Civil municipal es troba en situació de pre-alerta.
- Davant de la previsió del risc, el Centre Receptor d'Alarmes trametrà els corresponents avisos preventius segons els procediments establerts.

Procediments d'activació. interfase amb plans superiors

» Detecció i notificació d'emergència:

Els avisos d'emergència associada a un pla especial de la Generalitat que rebí l'Ajuntament han de comunicar-se immediatament a:

- **Telèfon únic d'emergències de Catalunya (112)**
- **Centre de Coordinació Operativa de Catalunya (CECAT) ([REDACTED])**

» **Procediments d'activació**

El **CECAT** ha d'informar el **Centre Receptor d'Alarmes local (CRA)** dels municipis afectats o potencialment afectats per l'emergència, i per a determinats riscos li enviarà informació de referència com el mapa de risc. El **CRA** s'encarrega de comunicar-ho a l'alcalde/essa.

En funció dels nivells i criteris que estableix el punt 3, l'alcalde/essa activarà el Pla de protecció civil municipal, mitjançant el procediment establert, directament o a proposta de **CECAT**, o bé per indicació del director del Pla Especial de la Generalitat.

La interfase entre el Pla de protecció civil municipal i el Pla Especial de la Generalitat queda definida a partir de:

Els avisos que el **CECAT** fa al municipi. El **CECAT** enviarà un correu electrònic o una trucada informant que el Pla Especial de la Generalitat es troba activat.

La dependència de les funcions del responsable de l'emergència i del Comitè de Direcció tal com estan plantejades quan es produeix l'activació del Pla Especial de la Generalitat. Coordinació amb el director del Pla Especial de la Generalitat.

La configuració dels grups actuants locals establerts, adaptada a l'activació del Pla Especial de la Generalitat, fet que implica la integració dels grups d'actuació locals en els grups actuants del Pla Especial de la Generalitat i la coordinació amb la resta del grup.

La fase d'activació del Pla depèn de la corresponent fase del Pla Especial de la Generalitat i de la ubicació l'emergència respecte el municipi i l'impacte que la situació hi pugui tenir.

En general, en produir-se **l'activació del Pla**, s'ha de procedir a:

- La constitució del Comitè d'Emergències.
- L'avís d'activació als caps dels grups locals. Normalment s'ha de fer a través d'una trucada.
- La constitució dels grups actuants locals.
- La constitució del **CECOPAL**.
- La informació a la població sobre l'activació del Pla de protecció civil municipal i de les mesures de protecció a seguir d'acord amb les indicacions del director del Pla Especial de la Generalitat.
- En cas de ser constituït el **CCA**, l'establiment d'un contacte permanent.
- La mobilització de mitjans i recursos assignats al Pla.

- L'activació dels plans d'autoprotecció de la zona afectada.
- Una vegada activat el Pla i constituït el Consell Assessor, el CECOPAL i els grups locals, el director del Pla de protecció civil municipal ha de mantenir contacte permanent amb el director del Pla Especial de la Generalitat, amb el CCA i amb els responsables dels PAU corresponents.

(Vegeu les fitxes dels procediments d'actuació dels diversos actuants al punt 5.2)

En general, aquestes accions es concreten en cas d'alerta o emergència de la forma següent:

- * **Activació en alerta:** suposa l'avís al Consell Assessor de l'Emergència. A criteri de l'alcalde/essa o el director del Pla Especial de la Generalitat, es pot mobilitzar el Grup Local d'Intervenció.
- * **Activació en emergència:** suposa la convocatòria del Consell Assessor de l'Emergència al CECOPAL i la mobilització dels grups actuants establerts en el Pla.

A continuació, es fa un recull de les actuacions principals a realitzar en cada cas, en funció del tipus de risc:

TASQUES PREVENTIVES I OPERATIVES ASSOCIADES AL RISC BÀSIC / TERRITORIAL	
FASE	TASQUES
PREALERTA	<ul style="list-style-type: none"> ➤ Seguiment de la situació: <ul style="list-style-type: none"> ▪ Comunicats del CECAT ▪ Informació meteorològica: http://www.meteo.cat/prediccio/general/ ▪ Estat de la xarxa viària: http://cit.transit.gencat.cat/ ▪ Responsable de l'activitat (en cas de risc per concentració de persones). ➤ Connectar i tenir a mà l'emissora de la Xarxa Rescat.
ALERTA	<ul style="list-style-type: none"> ➤ Activar el Pla bàsic d'emergències municipal (PBEM) i comunicar-ho al CECAT.
EMERGÈNCIA 1	<ul style="list-style-type: none"> ➤ Trucar al 112 si es necessita ajuda externa (bombers, mossos d'esquadra o SEM).
EMERGÈNCIA 2	<ul style="list-style-type: none"> ➤ Constituir el Comitè d'emergències municipal (veure ordre de trucades a la fitxa del CRA) i habilitar el CECOPAL. Activar els grups locals d'actuació que s'escaigui. ➤ Connectar i tenir a mà l'emissora de la Xarxa Rescat. ➤ Fer seguiment de la situació (fonts del punt anterior) i mantenir comunicació amb el CECAT. ➤ Avís als elements vulnerables i demanar si tenen necessitats especials. ➤ Controlar el trànsit i l'accés a les zones afectades per l'emergència. ➤ Obrir i habilitar els centres d'acollida i fer l'acolliment de la població afectada, si escau. ➤ Col·laborar en les evacuacions, si escau. ➤ En cas de ventades: <ul style="list-style-type: none"> ▪ Tancar els següents espais públics: <ul style="list-style-type: none"> ▪ ... ▪ Suspendre esdeveniments i activitats esportives i recreatives a l'aire lliure que puguin tenir risc per tempestes elèctriques o caiguda de branques o arbres. ▪ Fer vigilància i neteja de la xarxa viària local i passos de vianants (arbres trencats, mobiliari urbà, runes, etc.).

- Habilitar punts d'informació a la població.
- Registre i organització dels voluntaris ocasionals.
- Comunicar canvis de fase d'activació del Pla bàsic d'emergències municipal al CECAT i als integrants del Comitè d'emergències municipal.

TASQUES PREVENTIVES I OPERATIVES ASSOCIADES AL RISC D'INCENDI FORESTAL	
PREALERTA	<ul style="list-style-type: none"> ➤ Seguiment de la informació: <ul style="list-style-type: none"> ▪ Comunicats del CECAT ▪ Mapa diari de Perill d'incendi forestal: http://www.gencat.cat/medinatural/incendis/mapaperill/ ▪ Mapa del Pla Alfa: http://agricultura.gencat.cat/ca/ambits/medinatural/incendis-forestals/mapes/mapa-pla-alfa/ ▪ Informació meteorològica: http://www.meteo.cat/prediccio/general/ ▪ Estat de la xarxa viària: http://cit.transit.gencat.cat/ ➤ Connectar i tenir a mà l'emissora de la Xarxa Rescat. ➤ Vigilància de les següents zones d'especial risc: <ul style="list-style-type: none"> ▪ ...
ALERTA	<ul style="list-style-type: none"> ➤ Activar el Pla d'actuació municipal per incendis forestals i comunicar-ho al CECAT.
EMERGÈNCIA	<ul style="list-style-type: none"> ➤ Trucar al 112 si es detecta un incendi. ➤ Constituir el Comitè d'emergències municipal (veure ordre de trucades a la fitxa del CRA) i habilitar el CECOPAL. Activar els grups locals d'actuació. ➤ Connectar i tenir a mà l'emissora de la Xarxa Rescat. ➤ Fer seguiment de la situació (font del punt anterior) i mantenir comunicació amb el CECAT. ➤ Controlar el trànsit i l'accés a les zones afectades per l'incendi. ➤ Avís als elements vulnerables, transmetre la mesura d'autoprotecció que estableixi bombers i demanar si tenen necessitats especials. ➤ Obrir i habilitar els centres d'acollida i fer l'acolliment de la població afectada, si escau. ➤ Col·laborar en les evacuacions, si escau. ➤ Habilitar punts d'informació a la població. ➤ Preparar l'avitallament dels grups locals que treballin en l'incendi. ➤ Registre i organització dels voluntaris ocasionals ➤ Comunicar canvis de fase d'activació del Pla d'actuació municipal al CECAT i als integrants del Comitè d'emergències municipal.

TASQUES PREVENTIVES I OPERATIVES ASSOCIADES AL RISC D'INUNDACIONS	
PREALERTA	<ul style="list-style-type: none"> ➤ Seguiment de la informació: <ul style="list-style-type: none"> ▪ Comunicats del CECAT ▪ Informació meteorològica: http://www.meteo.cat/prediccio/general/ ▪ Estacions d'aforament: http://aca-web.gencat.cat/aetr/vishid o http://www.saihebro.com/saihebro/index.php?url=/datos/mapas/tipoestacion:A ▪ Estat de la xarxa viària: http://cit.transit.gencat.cat/ ➤ Connectar i tenir a mà l'emissora de la Xarxa Rescat. ➤ Vigilància de les següents zones d'especial risc o punts d'aforament: <ul style="list-style-type: none"> ▪ ➤ Les següents actuacions concretes en els següents punts d'actuació prioritària: <ul style="list-style-type: none"> ▪ PAP-1: ▪ PAP-2: ▪ ... ➤ 5. Les següents actuacions concretes en els següents punts conflictius: <ul style="list-style-type: none"> ▪ ➤ 6. Avisar aquelles persones que facin activitats a la llera del riu. En concret: <ul style="list-style-type: none"> ▪
ALERTA EMERGÈNCIA	<ul style="list-style-type: none"> ➤ Activar el Pla d'actuació municipal per inundacions i comunicar-ho al CECAT. ➤ Trucar al 112 si es necessita ajuda externa (bombers, mossos d'esquadra o SEM). ➤ Constituir el Comitè d'emergències municipal (veure ordre de trucades a la fitxa del CRA) i habilitar el CECOPAL. Activar els grups locals d'actuació. ➤ Connectar i tenir a mà l'emissora de la Xarxa Rescat. ➤ Fer seguiment de la situació (fonts del punt anterior), seguir la vigilància i mantenir comunicació amb el CECAT. ➤ Les següents actuacions concretes en els següents punts d'actuació prioritària (PAP)¹: <ul style="list-style-type: none"> ▪ PAP-1: ▪ PAP-2: ▪ ➤ Les següents actuacions concretes en els següents punts conflictius: <ul style="list-style-type: none"> ▪

- Senyalitzar, tallar o controlar les següents vies de la xarxa viària:
 -
- Tancar els següents espais públics:
 -
- Suspendre els esdeveniments públics a l'aire lliure que puguin tenir risc per tempestes elèctriques o caiguda de branques o arbres.
- Suspendre activitats esportives i recreatives al mar o als rius i controlar l'accés als passeigs marítims, esculleres i dics.
- Avís als elements vulnerables i demanar si tenen necessitats especials.
- Fer vigilància i neteja de la xarxa viària local (treure fang i arbres trencats).
- Obrir i habilitar els centres d'acollida i fer l'acolliment de la població afectada, si escau.
- Col·laborar en les evacuacions que siguin necessàries.
- Registre i organització dels voluntaris ocasionals.
- Comunicar canvis de fase d'activació del Pla d'actuació municipal al CECAT i als integrants del Comitè d'emergències municipal.

Es recorda que cal [validar els PAP al Mapa de Protecció Civil de Catalunya](#), tot indicant el nivell de risc i introduint les actuacions de prevenció i preparació que s'han d'executar en cada un en cas de previsió de risc d'inundacions (per exemple, tancaments, senyalització, avis...).

Protocol en zones inundables on calgui aplicar mesures de protecció a la població per risc d'inundació (per sectors de risc):

Aquí cal desenvolupar breument el protocol. En cas que s'hagin identificat **elements vulnerables dins de zona de flux preferent**, caldrà desenvolupar un protocol per aplicar mesures de protecció a la població dins de cada sector de risc identificat. Aquestes mesures es poden incloure a la taula anterior, o bé constar a part.

- Què cal fer? Avisar la població afectada, senyalització, controlar els accessos i confinar o evacuar preventivament la població dins d'aquestes zones. L'evacuació es recomana quan el temps de resposta sigui inferior a 2h i, a més, els calats² i els edificis no permetin el confinament en zones altes. En cas de confinament o evacuacions cal avisar al CECAT de les actuacions que s'executaran.
- Quan? quan es prevegi que la inundació pot tenir conseqüència greus, atenent a les prediccions i/o observacions, tant meteorològiques com hidrològiques (per exemple, en cas d'emetre's un SMP d'intensitat o d'acumulació imminent que afecti al municipi i que comporti l'activació del pla INUNCAT a la zona del municipi o bé quan es detectin pluges que puguin produir danys greus o quan la situació hidrològica faci preveure danys greus de manera imminent, o bé quan l'organisme de conca corresponent avisi del perill imminent, etc.). En tot cas, cal que el municipi especifiqui els criteris concrets" i els realacioni amb les fases del pla. En cas de disposar d'un Sistema d'Avís

□ Cal cartografiar aquestes dades.

Primerenc per Inundacions (SAPI), el protocol s'executarà quan se superin els llindars establerts, cosa que es pot aplicar en combinació amb d'altres consideracions.

Aquests llindars estaran vinculats a les fases i criteris següents:

PRE-ALERTA: implicaria el seguiment acurat de la situació.

ALERTA: implicaria l'avís a la població i els establiments afectats, així com el control d'accessos i la senyalització.

EMERGÈNCIA: implicaria l'execució de l'evacuació i/o el confinament.

En tot cas, cal que es defineixin els llindars i les accions concretes. Els llindars poden ser validats amb l'organisme de conca i amb protecció civil.

Cada una d'aquestes zones constitueix un sector de risc d'inundacions.

Les actuacions en casa fase han de ser específiques de cada sector de risc i incloure els PAP.

- Qui? Cal especificar les mesures idònies per cada un dels elements vulnerables afectats en cada sector i identificats al Document 3.
- Com? En cas d'haver de planificar evacuacions, per a cada sector de risc caldria determinar la ruta d'evacuació fins a punt de confinament segur, sense haver de travessar cap zona inundable. Cal establir la manera d'avisar la població afectada, qui dirigirà l'evacuació, etc. En cas de confinament també cal establir com i qui avisarà els afectats per a cada sector de risc. També cal establir qui i com farà el control d'accessos i la senyalització.

² S'estima que es pot produir danys a les persones en edificacions a partir de calats de 1.2m. En aquest cas caldria tenir en compte els calats del T100. Si el calat per al T100 és igual o superior a 1.2m, la mesura recomanada seria l'evacuació. Si el calat per al T100 és inferior a 1.2m la mesura recomanada seria el confinament en plantes superiors si existeixen.

TASQUES PREVENTIVES I OPERATIVES ASSOCIADES AL RISC DE NEVADES	
PREALERTA	<ul style="list-style-type: none"> ➤ Seguiment de la informació: <ul style="list-style-type: none"> ▪ Comunicats del CECAT ▪ Informació meteorològica: http://www.meteo.cat/prediccio/general/ ▪ Estat de la xarxa viària: http://cit.transit.gencat.cat/ ➤ Connectar i tenir a mà l'emissora de la Xarxa Rescat. ➤ Fer seguiment de la situació nivometeorològica als punts següents: <ul style="list-style-type: none"> ▪ ➤ Comprovar la disponibilitat de fundents als magatzems: <ul style="list-style-type: none"> ▪ ➤ Comprar més fundents, si és necessari, a: <ul style="list-style-type: none"> ▪ ➤ Distribuir fundents als següents punts i rutes: <ul style="list-style-type: none"> ▪ <u>Punts de distribució de fundents:</u> <ul style="list-style-type: none"> ▪ ▪ <u>Rutes de distribució de fundents:</u> <ul style="list-style-type: none"> ▪ ➤ Posar fundents a disposició de la població en els següents punts: <ul style="list-style-type: none"> ▪ ➤ Senyalitzar els següents punts conflictius per risc de glaçades: <ul style="list-style-type: none"> ▪ ➤ Habilitar zones d'aparcaments de vehicles a: <ul style="list-style-type: none"> ▪ ➤ Revisar l'estat dels grups electrògens disponibles a: <ul style="list-style-type: none"> ▪
ALERTA	<ul style="list-style-type: none"> ➤ Activar el Pla d'actuació municipal per nevades i comunicar-ho al CECAT.
EMERGÈNCIA	<ul style="list-style-type: none"> ➤ Trucar al 112 si es necessita ajuda externa (bombers, mossos d'esquadra o SEM). ➤ Constituir el Comitè d'emergències municipal (veure ordre de trucades a la fitxa del CRA) i habilitar el CECOPAL. Activar els grups locals d'actuació. ➤ Connectar i tenir a mà l'emissora de la Xarxa Rescat.

- Fer seguiment de la situació (fonts del punt anterior), vigilància dels gruixos de neu i mantenir comunicació amb el CECAT.
- Neteja, i distribució de fundents si escau, als següents punts i rutes:
 - Punts a netejar la neu:
 -
 - Rutes de neteja:
 - Prioritat 1:
 - Ruta 1.1:
 - Ruta 1.2:
 - ...
 - Prioritat 2:
 - Ruta 2.1: ...
 - Ruta 2.2: ...
 -
 - Prioritat 3:
 - Ruta 3.1: ...
 - Ruta 3.2: ...
 - ...
- Senyalitzar, tallar o controlar les següents vies de la xarxa viària:
 -
- Tancar els següents espais públics:
 -
- Suspendre esdeveniments públics, activitats esportives i recreatives a l'aire lliure.
- Avís als elements vulnerables i demanar si tenen necessitats especials.
- Demanar la col·laboració de la població pel que fa a la neteja de les voreres i terrats.
- Obrir i habilitar els centres d'acollida i fer l'acolliment de la població afectada, si escau.
- Col·laborar en les evacuacions que siguin necessàries.
- Registre i organització dels voluntaris ocasionals.
- Comunicar canvis de fase d'activació del Pla d'actuació municipal al CECAT i als integrants del Comitè d'emergències municipal.

TASQUES PREVENTIVES I OPERATIVES ASSOCIADES AL RISC SÍSMIC	
PREALERTA	<ul style="list-style-type: none"> ➤ Seguiment de la informació: <ul style="list-style-type: none"> ▪ Comunicats del CECAT ▪ Institut Cartogràfic i Geològic de Catalunya: http://www.icgc.cat/Ciutada/Explora-Catalunya/Terratremols ▪ Estat de la xarxa viària: http://cit.transit.gencat.cat/ ➤ Connectar i tenir a mà l'emissora de la Xarxa Rescat.
ALERTA EMERGÈNCIA	<ul style="list-style-type: none"> ➤ Activar el Pla d'actuació municipal per sismes i comunicar-ho al CECAT. ➤ Trucar al 112 si es necessita ajuda externa (bombers, mossos d'esquadra o SEM). ➤ Constituir el Comitè d'emergències municipal (veure ordre de trucades a la fitxa del CRA) i habilitar el CECOPAL. Activar els grups locals d'actuació. ➤ Connectar i tenir a mà l'emissora de la Xarxa Rescat. ➤ Fer seguiment de la situació i mantenir comunicació amb el CECAT. ➤ Avís als elements vulnerables i demanar si tenen necessitats especials. ➤ Controlar el trànsit i l'accés a les zones afectades. ➤ Inspecció dels edificis de major risc del municipi per detectar possibles danys: <ul style="list-style-type: none"> ▪ Equipaments públics: veure llistat d'elements vulnerables ▪ Edificis de més de 5 plantes: veure llistat d'elements vulnerables ▪ Edificis més antics: veure llistat d'elements vulnerables ▪ Edificis singulars: veure llistat d'elements vulnerables ➤ Suspendre esdeveniments públics i altres activitats, si escau. ➤ Obrir i habilitar els centres d'acollida i fer l'acolliment de la població afectada, si escau. ➤ Col·laborar en les evacuacions que siguin necessàries. ➤ Registre i organització dels voluntaris ocasionals ➤ Comunicar canvis de fase d'activació del Pla d'actuació municipal al CECAT i als integrants del Comitè d'emergències municipal.

TASQUES PREVENTIVES I OPERATIVES ASSOCIADES AL RISC DE VENTADES	
PREALERTA	<ul style="list-style-type: none"> ➤ Seguiment de la situació: <ul style="list-style-type: none"> ▪ Comunicats del CECAT ▪ Informació meteorològica: http://www.meteo.cat/prediccio/general/ ▪ Estat de la xarxa viària: http://cit.transit.gencat.cat/ ➤ Connectar i tenir a mà l'emissora de la Xarxa Rescat. ➤ Vigilància de les següents zones d'especial risc: <ul style="list-style-type: none"> ...
ALERTA EMERGÈNCIA	<ul style="list-style-type: none"> ➤ Activar el Pla d'actuació municipal per risc de vent i comunicar-ho al CECAT. ➤ Trucar al 112 si es necessita ajuda externa (bombers, mossos d'esquadra o SEM). ➤ Constituir el Comitè d'emergències municipal (veure ordre de trucades a la fitxa del CRA) i habilitar el CECOPAL. Activar els grups locals d'actuació que s'escaigui. ➤ Connectar i tenir a mà l'emissora de la Xarxa Rescat. ➤ Fer seguiment de la situació (fonts del punt anterior) i mantenir comunicació amb el CECAT. ➤ Senyalitzar, tallar o controlar les següents vies de la xarxa viària: <ul style="list-style-type: none"> ➤ Fer vigilància i neteja de la xarxa viària local i passos de vianants (arbres trencats, mobiliari urbà, runes, etc.). ➤ Habilitar zones d'aparcaments de vehicles a: <ul style="list-style-type: none"> ▪ ➤ Tancar els següents espais públics: <ul style="list-style-type: none"> ... ➤ Suspendre esdeveniments i activitats esportives i recreatives a l'aire lliure que puguin tenir risc per tempestes elèctriques o caiguda de branques o arbres. ➤ Avís als elements vulnerables, comunicant les mesures d'autoprotecció que s'estableixin des de la direcció del Pla, en cas de dubte, recomanar el confinament, i demanar si tenen necessitats especials. ➤ Fer l'avituallament dels elements vulnerables amb concentració de persones que no siguin autosuficients si el confinament és llarg. ➤ Obrir i habilitar els centres d'acollida i fer l'acolliment de la població afectada, si escau.

- Col·laborar en les evacuacions, si escau.
- Registre i organització dels voluntaris ocasionals.
- Comunicar canvis de fase d'activació del Pla d'actuació municipal al CECAT i als integrants del Comitè d'emergències municipal.

AVISOS: ORGANITZACIÓ, SISTEMES I RECORREGUTS D'AVÍS

Notificació d'alerta a la població, per posar en pràctica les mesures d'autoprotecció com el confinament o l'evacuació.

Sistemes/mitjans d'avís a la població:

- Els mitjans de comunicació locals.
- Web municipal.
- Sirenes de titularitat municipal
- Megafonia fixa o mòbil.
- Panells informatius.
- Oficines de turisme.
- Telefonia fixa i mòbil.

Responsabilitat: amb caràcter immediat, l'Alcalde/essa. Quan el Pla Especial de la Generalitat està activat, aquesta responsabilitat és compartida amb el Director del Pla Especial de la Generalitat.

Direcció i coordinació de les tasques d'avís: L'Alcalde/essa, a més del dispositiu municipal corresponent, tindrà el suport per executar aquestes tasques del Grup Local d'Ordre i Avisos i el del Pla Especial de la Generalitat.

AVISOS: ORGANITZACIÓ, SISTEMES I RECORREGUTS D'AVÍS			
	RESPONSABLE	MITJANS	DESTINATARIS
RISC 1: Incendis forestals	Sergi Planagumà Regidor de Joventut, Esports, Promoció turística i Comerç	Telefonia fixa i mòbil	Població i elements vulnerables (veure plànol Risc d'Incendis Forestals)
RISC 2: Inundacions	Cap del grup local d'ordre i avisos a la població		Població i elements vulnerables (veure plànol Risc d'inundacions)

<p>RISC 3: Nevades</p>			<p>Població i elements vulnerables (veure plànol Risc de Ventades i Nevades)</p>
<p>RISC 4: Ventades</p>			<p>Població i elements vulnerables (veure plànol Risc de Ventades i Nevades)</p>
<p>RISC 5 Sísmic</p>			<p>Població i elements vulnerables (veure plànol Risc sísmic)</p>

4.2. PROCEDIMENTS DE RELACIÓ I D'INTEGRACIÓ AMB ELS PLANS D'ÀMBIT SUPERIOR

El pla ha de preveure la integració i coordinació amb altres plans d'àmbit superior que es poguessin activar de forma simultània amb el pla.

Aquesta coordinació es reflecteix, bàsicament, en els següents aspectes:

Fase emergència	Responsable	Acció	Mitjà
Inici	Alcalde/essa o persona que delegui	Comunicar activació del Pla al CECAT	Telèfon, Correu electrònic o Xarxa Rescat
Durant	CRA o coordinador municipal	Sol·licitud d'ajuda externa, si s'escau al 112	Telèfon
Durant	Alcalde/essa o persona que delegui	Intercanvi informació amb el CECAT	Telèfon, Correu electrònic o Xarxa Rescat
Durant	Representant municipal al CECAT/Pla de la Generalitat	Incorporar-se al comitè d'emergències del pla de la Generalitat quan sigui requerit	Presencial o telemàticament
Durant	Grups locals d'actuació	Col·laboració amb cossos d'emergència	Presencialment
Fi	Alcalde/essa o persona que delegui	Comunicar desactivació Pla al CECAT	Telèfon, Correu electrònic o Xarxa Rescat

L'activació d'un pla de la Generalitat, d'acord amb l'article 29 de la Llei 4/1997, de 20 de maig, de protecció civil de Catalunya, comporta la integració del pla municipal en el pla de la Generalitat i la transferència del comandament al director del pla de la Generalitat, el qual pot delegar funcions en el director del pla municipal.

Això implica que els grups d'actuació municipals s'integrin en els corresponents grups del pla de la Generalitat (específicament quan siguin requerits), sota els seus comandaments naturals, i actuïn sota la direcció del director del pla de la Generalitat i d'acord al que estableixin els coordinadors operatius dels grups de la Generalitat en cada cas. Els plans municipals han de

preveure aquesta integració de forma concreta per cada grup d'actuació municipal.

També implica la necessitat de coordinar-se. La coordinació ordinària amb els plans de la Generalitat que s'activin es farà entre el CECAT i el CECOPAL, o entre el director del pla d'emergències municipal i el director del pla de la Generalitat. També es pot fer a través del representant municipal al pla de la Generalitat en cas que així es demani. Mentre no hi hagi el pla de la Generalitat activat, igualment el CECOPAL ha de mantenir un contacte directe i continu amb el CECAT.

4.3. Mesures de protecció a la població

Correspon al director del pla municipal determinar les mesures de protecció a la població dins del seu municipi.

4.3.1. Suspensió o limitació preventiva d'esdeveniments o activitats

Per als esdeveniments o les activitats dins o prop de zona de perill que puguin comportar una situació de risc important o d'augment significatiu del risc, caldrà valorar la seva suspensió. Per exemple, si es tracta d'un esdeveniment prop de zona inundable i es coneix que el perill d'inundació és imminent.

Això s'aplica també a esdeveniments o activitats que puguin augmentar el perill. Per exemple, si són activitats que puguin iniciar un incendi forestal i es trobin a menys de 500m d'una massa boscosa, malgrat ens trobem fora del període de prohibició per a aquestes activitats.

De manera similar, caldrà suspendre aquests esdeveniments i activitats si el director del pla de la Generalitat de Catalunya que es trobi activat així ho requereixi, dins del marc de les mesures preventives del pla.

4.3.2. Control d'accessos

L'objectiu del control d'accessos és impedir que persones i vehicles aliens a la gestió de l'emergència puguin entrar en la zona de risc. D'aquesta manera s'impedeix que aquestes persones es posin en perill i es garanteix que no destorben els grups actuant a la zona de risc. Pot ser necessari, en el seu cas, el control i l'ordenació del trànsit en les zones adjacents, amb l'objecte de facilitar l'arribada de nous recursos.

L'aplicació d'aquesta mesura implica tallar, desviar i controlar el trànsit a la zona afectada.

Sempre que hi hagi un pla de la Generalitat de Catalunya activat, aquesta mesura es durà a terme amb la coordinació del Grup d'Ordre.

S'estableix control d'accessos als punts següents (aquesta taula ha de ser pel PLASEQCAT i INUNCAT d'acord a les zones d'intervenció i zones inundables definides. Per a la resta de riscos el control d'accessos s'ha de preveure de forma genèrica):

Pla Especial	Supòsit	Punt	Rutes alternatives

4.3.3. Evacuació

L'evacuació o l'allunyament consisteixen a desplaçar els usuaris o la població afectada a altres llocs o dependències en zona segura.

Cal tenir previst els elements a desallotjar i l'habilitació de llocs d'allotjament temporal per a aquelles persones de pas o residents que no puguin arribar al seu destí o aquelles que han hagut d'abandonar els seus habitatges. També és fonamental que la població sàpiga com actuar en cas d'evacuació.

Responsabilitat de la decisió d'efectuar l'evacuació de la població: L'Alcalde/essa. Quan el Pla Especial de la Generalitat està activat, aquesta responsabilitat recau en última instància en el Director del Pla Especial de la Generalitat.

Direcció i coordinació de les tasques d'evacuació: L'Alcalde/essa (a més del dispositiu municipal corresponent), comptant amb el suport del Grup Local d'Ordre i Avisos i el del Pla Especial de la Generalitat per executar-les. Les tasques d'evacuació van íntimament lligades a les d'avís a la població descrites anteriorment.

Direcció i coordinació de les tasques d'acollida: L'Alcalde/essa (a més del dispositiu municipal previst), comptant amb el Grup Local Logístic i d'Acollida.

Llocs de possible evacuació: Les zones a evacuar es definiran d'acord amb la localització i les característiques de l'emergència.

Pla Especial	Nom de l'àrea / zona	Element vulnerable (població afectada)	Rutes d'evacuació	Punt d'acollida
INFOCAT	Zones i voltants afectades per l'incendi, en especial zones amb massa forestal	Veure el plànol d'elements vulnerables per al risc d'incendis forestals	Es prioritzarà la utilització de la xarxa de camins primaris i secundaris	Pavelló municipal / Can Xerric
NEUCAT	Edificis en mal estat i zones que puguin presentar risc per a la població (per acumulació de neu,...)	Veure el plànol d'elements vulnerables per al risc de nevades	La via prioritzada C-66 i carrers urbans	Pavelló municipal / Can Xerric
SISMICAT	Edificis en mal estat i zones que puguin presentar	Veure el plànol d'elements		Pavelló municipal / Can Xerric

	risc per a la població (per possibles ensorraments,...)	vulnerables per al risc sísmic		
INUNCAT	Les zones potencialment inundables o situades en punts d'actuació prioritària o de risc	Veure el plànol d'elements vulnerables per al risc d'inundacions		Pavelló municipal / Can Xerric
VENTCAT	Edificis en mal estat , escoles, pavellons. En especial zones urbanes pel que fa a mobiliari urbà, senyalització, semàfors, elements no fixats (teules, testos...), panells publicitaris, elements decoratius...	Veure el plànol d'elements vulnerables per al risc de nevades	La via prioritzada C-66 i carrers urbans	Can Xerric

Relació de mitjans de transport: vegeu al document 6 que acompanya aquest manual el **Catàleg de Mitjans i Recursos** on s'especifiquen els que corresponen a aquest risc. En cas de necessitar més mitjans, s'han de sol·licitar al **Centre de Coordinació Operativa de Catalunya (CECAT)**.

Famílies que necessiten assistència en l'evacuació: Hi pot haver famílies d'urbanitzacions, de nuclis de població o cases aïllades o de barris perifèrics enfrontats directament amb la forest que necessitin assistència per a l'evacuació, ja sigui per la situació com per les condicions o circumstàncies de salut, etc.

Nom	Adreça / Telèfon	Servei responsable de realitzar-ho

Consideracions especials per riscos:

INFOCAT. Incendis forestals.

Seguretat dels nuclis de població.

A tall informatiu per als grups d'actuació, cal detallar les zones **tipus A** i les zones **tipus B**.

Les zones **tipus A** són aquelles que compleixen les mesures de prevenció d'incendis forestals de la normativa legal vigent. Aquestes zones presenten estructures de prevenció d'incendis com són una franja de protecció perimetral, xarxa viària i d'hidrants adequada, etc. Tota aquesta informació és important, sobretot per al Grup d'Intervenció, a l'hora de valorar la seguretat d'una possible evacuació.

Les Zones **tipus B** són aquelles que no compleixen les mesures de prevenció per incendis forestals de la normativa legal vigent.

Actualment el municipi de Serinyà disposa de:

- Projecte Executiu d'obertura i manteniment de les franges perimetrals de prevenció, de les parcel·les interiors i zones verdes, redactat en data Maig de 2018, que té com a objectiu la definició de les actuacions necessàries per millorar la seguretat i reduir el risc de propagació d'incendi cap a l'interior de nuclis urbans i urbanitzacions.. Aquest projecte delimita el perímetre del nucli urbà del municipi i del polígon industrial.

- Pla de Prevenció d'Incendis forestals en l'àmbit de l'ADF ESTANY (núm PPIF 224) aprovat en data 28/01/2020 per la Direcció General del Medi Natural i Biodiversitat i vigent fins el 31 de desembre de 2024 , que planifica, entre d'altres, l'establiment d'una xarxa viària estratègica. Donat que part de les actuacions previstes al Projecte d'obertura i manteniment de franges i al PPIF no es troben executades, tots els elements vulnerables seran considerats del tipus B.

Llista d'elements de tipus B	Població afectada
Veure elements taula ANNEX II i Plànol 7.2 d'Elements vulnerables	

4.3.4. ZONES D'ALLUNYAMENT

L'objectiu de les zones d'allunyament és impedir que persones i vehicles aliens a la gestió de l'emergència estiguin en zona de risc. D'aquesta manera s'impedeix que aquestes persones es posin en perill i es garanteix que no destorben els grups actuants a la zona de risc. Pot ser necessari, en el seu cas, en control i l'ordenació del tràfic en les zones adjacents, amb l'objecte de facilitar l'arribada de nous recursos.

S'estableixen les zones d'allunyament següents:

Pla Especial	Supòsit	Punt	Rutes alternatives
--------------	---------	------	--------------------

INFOCAT	Incendi	- Pavelló municipal -Can Xerric	Es prioritzarà la xarxa de camins primari i secundaris. Cal prestar especial atenció als sectors de risc inclosos a l'apartat 2.2.1
INUNCAT	Inundació	- Pavelló municipal -Can Xerric	En funció de la zona afectada i en funció de la situació real en aquell moment, s'hauran de determinar els controls d'accés, i en el seu cas les rutes alternatives. Cal prestar especial atenció als sectors de risc inclosos a l'apartat 2.2.2.
NEUCAT	Nevades	- Pavelló municipal -Can Xerric	La via prioritzada C-66 i carrers urbans
VENTCAT	Ventades	- Pavelló municipal -Can Xerric	En funció de la zona afectada i en funció de la situació real en aquell moment, s'hauran de determinar els controls d'accés, i en el seu cas les rutes alternatives
SISMICAT	Terratrèmol	- Pavelló municipal -Can Xerric	En funció de la zona afectada i en funció de la situació real en aquell moment, s'hauran de determinar els controls d'accés, i en el seu cas les rutes alternatives

4.3.5. PAUTES DE CONFINAMENT

En determinades circumstàncies en què no es pugui dur a terme l'evacuació en condicions de seguretat de la població ubicada en zona de risc, el confinament als habitatges i edificis pot esdevenir la mesura de protecció més adient. Es tractaria de refugiar-se dins dels edificis, tancar totes les obertures i entrades de les edificacions (portes, persianes, porticons) i situar-se el més lluny possible de la part de l'edifici on impactaria l'efecte de l'emergència (allau), en les parts superiors (inundacions), en les parts més interiors i allunyades de l'atmosfera exterior i tancar la ventilació (accidents amb substàncies perilloses), etc., en cas que l'emergència es desencadenés i afectés l'edifici.

A l'hora de valorar la conveniència o no de confinar la població i de restringir el moviment de les persones, cal tenir en compte si les edificacions a la zona d'arribada dels efectes de l'emergència poden funcionar com un refugi suficientment segur i si la previsió del perill pot empitjorar fins al punt de ser necessària l'evacuació. En aquest supòsit caldria valorar l'evacuació enfront del confinament, tenint en compte els casos que l'evacuació s'acabaria realitzant en condicions molt desfavorables i d'altíssima perillositat.

Les zones de confinament es definiran d'acord amb la localització i les característiques de l'emergència.

RISC (PLA ESPECIAL)	ZONA DE CONFINAMENT ⁰	POBLACIÓ AFECTADA
---------------------	----------------------------------	-------------------

⁰Cal cartografiar aquestes dades.

INFOCAT	En els habitatges existents	Veure plànol risc d'incendi
INUNCAT	En els habitatges existents	Veure plànol risc d'inundació
NEUCAT	En els habitatges existents	Tota la població
VENTCAT	En els habitatges existents	Tota la població
SISMICAT	En els habitatges existents	Tota la població

Consideracions especials per riscos:

INFOCAT. Incendis forestals. Com a norma general, cal considerar sempre el confinament com la mesura d'autoprotecció a seguir més adequada (la tipologia tradicional d'habitatges aquí a Catalunya (d'obra) són segurs i resistents al pas de l'incendi i els danys es limiten, en el pitjor dels casos, als primers centímetres a l'interior d'aquests). En cas que s'hagi d'evacuar alguna zona, serà el cap del Grup d'Intervenció qui decidirà aquest fet tot valorant si hi ha les garanties de seguretat necessàries.

4.4. Centres d'acollida. Tipologia.

CENTRES D'ACOLLIDA			
CODI	NOM	ADREÇA	TELÈFON
CA01	Pavelló Municipal (local polivalent)	Pl. De l'Ajuntament, 6	-
CA02	Can Xerric (casal d'avis)	Pl. Sant Andreu, 6	972 593398

Cal preveure espais adequats que facilitin l'atenció dels animals de companyia, així com el manteniment del contacte o proximitat amb els seus responsables.

Es recomana seguir les recomanacions de la [Guia de gestió del centre d'acollida en emergències](#).

5. Document 5. Fitxes d'actuació

FITXA D'ACTUACIÓ 1	CENTRE RECEPTOR D'ALARMES (CRA)
ACCIONS A REALITZAR	
<p><u>FUNCIONS / ACCIONS</u></p> <ul style="list-style-type: none"> • Avís del sinistre o previsió de risc <p><u>Situacions de pre-alerta</u></p> <ul style="list-style-type: none"> • Ha d'avisar el coordinador tècnic municipal i l'alcalde/essa. • Ha d'avisar, si l'alcalde/essa ho creu convenient, aquelles persones que hagin de prendre les mesures preventives necessàries. • N'ha de fer el seguiment. <p><u>Alerta i emergència</u></p> <ul style="list-style-type: none"> • Ha d'anotar les dades. • Ha d'avisar: <ul style="list-style-type: none"> - al CECAT ([REDACTED]) <i>(en cas que l'avís no l'hagin fet ells)</i>. - al 112 - El coordinador tècnic municipal i l'alcalde/essa. - Els caps dels grups locals i del gabinet de premsa. - Els membres del consell assessor, en cas que el director del pla ho disposi. - Els serveis municipals que puguin afrontar el sinistre - En cas de risc de nevades, els responsables dels serveis municipals operatius que hagin d'afrontar la possible situació d'emergència: cap de la brigada municipal, bombers, hospitals... per tal que facin les actuacions preventives adients. • Obtenir informació a través de la Policia Local. • En cas que el Pla s'activi de manera formal, ha d'avisar els membres del Consell Assessor i el Gabinet de Premsa. <p><u>MITJANS I RECURSOS</u></p> <ul style="list-style-type: none"> • Comunicacions <p><u>LLOC ON DIRIGIR-SE</u></p> <ul style="list-style-type: none"> • Centre Receptor d'Alarmes (CRA) <p><u>DOCUMENTACIÓ NECESSÀRIA</u></p> <ul style="list-style-type: none"> • Llistat telefònic • Si s'escau, informació sobre avisos a elements vulnerables per a diferents supòsits. 	

FITXA D'ACTUACIÓ 2	RESPONSABLE MUNICIPAL DE L'EMERGÈNCIA
ACCIONS A REALITZAR	
<u>FUNCIONS / ACCIONS</u>	
<ul style="list-style-type: none"> • Avís del sinistre o de la previsió de risc: ha de contactar amb el CRA per iniciar la roda de trucades, ja establerta a la fitxa d'actuació 1 (CRA). • N'ha de fer una valoració inicial (tot ampliant, si cal, la informació): <ul style="list-style-type: none"> - S'hi ha de determinar amb exactitud el lloc de l'emergència. - Les persones afectades. - Els danys materials - Informació de referència. Per exemple per incendis forestals l'estat dels camins d'accés... • Ha de contactar amb el CECAT ([REDACTED]) per tal de: <ul style="list-style-type: none"> - Confirmar l'avís, ampliar i contrastar la informació. - Preguntar si s'ha activat el Pla Especial de la Generalitat i si es constitueix el CCA o no (en cas afirmatiu, s'ha de demanar on es localitza i la forma de comunicació prevista). - Donar els telèfons de contacte de l'Ajuntament i del CECOPAL. » Pre-alerta: <ul style="list-style-type: none"> • Ha d'informar i de donar l'ordre als responsables dels grups actuants de preparar totes les mesures preventives necessàries i els equips de resposta per l'emergència que es podran necessitar en cas de materialitzar-se les situacions d'emergència previstes. Per exemple, en el cas de previsió de nevades, fer els avisos a la brigada d'obres per tal de què faci les actuacions pertinents per posar a punt tots els mitjans de prevenció i equips de resposta per l'emergència. Entre aquestes tasques, hi haurà: fer la previsió i recollida de material fundent, revisar el material de neteja de les carreteres. • Donar les instruccions d'enllestir, a nivell municipal, totes aquelles operacions de manteniment que puguin afectar els serveis bàsics, en cas de materialitzar-se les situacions d'emergència previstes. • Ha de donar l'ordre de que es faci un seguiment de la situació. • Ha de recordar al CRA la necessitat que informi als membres del Comitè Municipal d'Emergència, als centres de coordinació i als grups locals actuants, si s'escau. • Ha de recordar al CRA la necessitat que comuniquin al CECAT (Tel. 93 551 72 85) que el Pla de Protecció Civil Municipal es troba en situació de pre-alerta. » Alerta <ul style="list-style-type: none"> • Ha de donar l'ordre de fer prendre les mesures preventives necessàries en cas de materialitzar-se les emergències previstes. Per exemple: ha d'ordenar, si s'escau, inici del repartiment de fundents als punts conflictius en cas de nevades. • D'acord amb el llistat d'elements vulnerables recollits en el Pla, preveure el desallotjament d'aquells elements que s'escaiguin. • Donar l'ordre d'informar als elements vulnerables. • Ha de donar l'ordre al cap del grup logístic de començar a preparar l'avitallament que puguin necessitar, en cas de confinament, els possibles elements més vulnerables. • Ha de donar l'ordre al cap del grup sanitari de preveure tots els mitjans necessaris per atendre a aquelles persones que hagin de seguir tractaments mèdics inajornables que puguin quedar interromputs a causa de l'emergència (per exemple per nevades). • Si el Pla Especial de la Generalitat es troba en situació d'alerta, ha de gestionar la coordinació entre el Pla de Protecció Civil municipal i el Pla Especial. • Si ho creu convenient, ha de donar l'ordre d'activar formalment el Pla en el nivell d'alerta i encomanar al CRA l'avís dels membres del Comitè Municipal de l'Emergència, sense convocar-los, ja establerta a la fitxa d'actuació 1 (CRA). Comunicar aquesta activació al CECAT (Tel. 93 551 72 85). • Ha de fer el seguiment de l'alerta i, si ho creu convenient, ha de dirigir-se al CECOPAL. • Ha de fer el manteniment de contactes amb el CECAT. • L'alcalde/essa ha de vetllar per tal que els mitjans de comunicació municipal informin a la població sobre la situació, sobre les actuacions que s'estan fent a nivell municipal i sobre els consells a seguir en cas que les previsions es materialitzin. En cas que el CECAT hagi emès un comunicat d'activació del Pla Especial de la Generalitat en fase d'alerta, l'alcalde/essa vetllarà per tal que la informació a la població estigui en concordança amb les directrius del gabinet d'informació del Pla Especial de la Generalitat. » Emergència <ul style="list-style-type: none"> • Ha de contactar amb el director del Pla Especial de la Generalitat per concretar l'activació del Pla de forma coordinada. Ha d'activar el Pla en emergència i encomanar al CRA l'avís i convocatòria al CECOPAL dels membres del Comitè municipal de l'Emergència, ja establerta a la fitxa d'actuació 1 (CRA). Comunicar aquesta activació al CECAT ([REDACTED]). • Amb el Comitè municipal de l'Emergència, ha de decidir la constitució dels grups locals d'actuació. 	

- Ha de preparar el **CECOPAL** i les dependències de la Policia Local per utilitzar-los com a centres d'operacions. Ha d'ampliar, si és possible, les línies i els aparells de comunicació (telèfon, fax i ràdio).
- Ha d'avaluar els possibles riscos a la població.
- Ha de preveure amb el cap de Bombers de la Generalitat i amb el **CECAT** els possibles confinament/evacuacions i posterior acollida dels elements vulnerables.
- Ha de donar l'ordre de prendre les mesures preventives necessàries i/o d'intervenció en el sinistre.
- Ha de verificar la realització de les tasques encomanades al municipi. Especialment:
 - Avisos a la població, especialment dels elements vulnerables.
 - Tasques d'evacuació i acollida.
 - Organització de la logística municipal.
 - Suport a la intervenció.
 - Consells a la població. En cas que el **CECAT** hagi emès un comunicat d'activació del Pla Especial en fase d'emergència, l'alcalde/essa vetllarà per tal que la informació a la població estigui en concordança amb les directrius del gabinet d'informació de la DGPC.
- Ha de sol·licitar el suport dels grups actuants del Pla Especial de la Generalitat especialment del **Grup d'Ordre**.
- Ha de fer el seguiment de l'emergència **des del CECOPAL**. Al llarg de l'emergència ha de mantenir contactes amb el director del Pla Especial de la Generalitat, i el **CCA**, per fer el seguiment de la situació, ha de contrastar les informacions i preveure possibles necessitats.
- Ha de posar-se en comunicació amb els responsables dels serveis municipals per tal de conèixer l'estat del subministrament de llum, de gas, d'aigua, dels transports urbans i interurbans.
- Ha de preveure amb el cap de Bombers els elements vulnerables i en el seu cas, els possibles desallotjaments i evacuacions.
- Ha de recollir informació i transmetre les dades significatives al Gabinet d'Informació del Pla Especial de la Generalitat. Conjuntament amb aquest Gabinet d'Informació, ha d'atendre la premsa que es desplaça a cobrir l'emergència. Els donarem, si cal, la informació exclusivament a nivell municipal. Les dades de caràcter global, les ha de donar sempre el Gabinet d'Informació del Director del Pla Especial de la Generalitat.
- Decretar mobilitzacions i expropiacions temporals, en cas que sigui necessari.
- Si s'escau (nevades, inundacions, etc.) ha d'ordenar al grup d'ordre fer el seguiment de l'estat dels punts més conflictius de la xarxa viària municipal (especialment els accessos als serveis d'urgències) i en cas d'haver-hi problemes, començar a actuar (control del trànsit, neteja de carrers i voreres...).
- Activar tots els recursos municipals per fer front a l'emergència.
- Gestionar l'obtenció de recursos externs al municipi per fer front a l'emergència

MITJANS I RECURSOS

- Els propis de l'Ajuntament.
- Serveis, empreses i persones del municipi.

LLOC ON DIRIGIR-SE

- CECOPAL

DOCUMENTACIÓ NECESSÀRIA

- Cartografia general i cartografia específica. (Vegeu *annexos generals i annexos específics (Annex 4) d'aquest manual*).
- Models de comunicats: d'activació, de desactivació, d'evacuació i de confinament.
- Criteris d'activació del Pla Especial de la Generalitat i del Pla de protecció civil municipal.

FITXA D'ACTUACIÓ 3	RESPONSABLE DE L'EMERGÈNCIA
ACCIONS A REALITZAR	
<p><u>FUNCIONS / ACCIONS</u></p> <ul style="list-style-type: none"> • Avís del sinistre o previsió de risc. • Fer-ne una valoració inicial. <p>» <u>Pre-alerta:</u></p> <ul style="list-style-type: none"> • Si ho creu convenient, ha d'avisar a l'Alcalde/essa i mantenir-s'hi en contacte per dir-li com evoluciona el sinistre. • Ha de recordar al CRA la necessitat que informi als membres del Comitè Municipal d'Emergència, als centres de coordinació i als grups locals actuants, si s'escau. • Ha de recordar al CRA la necessitat que comuniquin al CECAT ([REDACTED]) que el Pla de protecció civil Municipal es troba en situació de pre-alerta. • Ha de fer el seguiment de l'evolució meteorològica o de previsió del risc. <p>» <u>Alerta</u></p> <ul style="list-style-type: none"> • Ha d'avisar a l'Alcalde/essa i mantenir-s'hi en contacte per dir-li com evoluciona el sinistre. • Si ho creu convenient, ha de suggerir a l'Alcalde/essa de donar l'ordre d'avisar aquelles persones o aquells serveis que hagin de prendre les mesures preventives necessàries (en cas d'avisar-les, ell les coordinarà). • Ha d'estar en alerta i fer-ne el seguiment. • En cas d'activar-se el Pla, ha de comunicar-ho al CECAT ([REDACTED]). <p>» <u>Emergència</u></p> <ul style="list-style-type: none"> • Ha d'avisar el responsable municipal de l'emergència del Pla (l'alcalde/essa). • Ha de suggerir al responsable municipal de l'emergència del Pla (l'alcalde/essa) de donar l'ordre d'avisar aquelles persones o aquells serveis que hagin de prendre les mesures preventives necessàries i/o d'intervenir en el sinistre. • Ha de coordinar als serveis municipals que estiguin actuant en el sinistre o prenent mesures preventives. • Ha de dirigir-se al CECOPAL. • Ha de comunicar al CECAT (Tel. 93 5517285) l'activació del Pla. <p><u>MITJANS I RECURSOS</u></p> <ul style="list-style-type: none"> • Comunicacions <p><u>LLOC ON DIRIGIR-SE</u></p> <ul style="list-style-type: none"> • Si ho veu convenient, al CRA. • En cas que s'activi el Pla, al CECOPAL. <p><u>DOCUMENTACIÓ NECESSÀRIA</u></p> <ul style="list-style-type: none"> • Llistats telefònics. • Cartografia general i cartografia específica.(Vegeu annexos generals i annex 4 d'aquest manual). • Models de comunicats. • Criteris d'activació del Pla Especial de la Generalitat i del Pla de protecció civil municipal per incendi forestal. 	

FITXA D'ACTUACIÓ 4	REPRESENTANT MUNICIPAL AL CECAT/PLA DE LA GENERALITAT
ACCIONS A REALITZAR	
<p><u>FUNCIONS/ ACCIONS(en situació d'alerta i en situació d'emergència, per cada nivell, si s'escau)</u></p> <ul style="list-style-type: none">• En rebre l'avís de la situació de risc o d'emergència, ha de prendre nota de la informació que li subministrin i posar-se a disposició de l'Alcalde/essa.• Si l'alcalde/essa constitueix el CECOPAL, ha de desplaçar-se al CECAT (prèviament ha de posar-se en contacte amb el CECAT () per determinar la necessitat que s'hi desplaçi, identificant-se com a representant municipal al Pla Especial de la Generalitat).• Un cop allà, ha de posar-se a disposició del Director del Pla Especial de la Generalitat i integrar-se al Consell Assessor per tal de fer l'enllaç amb el CECOPAL i l'Alcalde/essa.• Ha de mantenir-se permanentment informat de la situació al municipi i, al mateix temps, informar al CECOPAL de les decisions del Consell Assessor del Pla Especial de la Generalitat. <p><u>MITJANS I RECURSOS</u></p> <ul style="list-style-type: none">• <p><u>LLOC ON DIRIGIR-SE</u></p> <ul style="list-style-type: none">• Sala de Crisi del CECAT. <p><u>DOCUMENTACIÓ NECESSÀRIA</u></p> <ul style="list-style-type: none">•	

FITXA D'ACTUACIÓ 5	CAP DEL GABINET D'INFORMACIÓ
ACCIONS A REALITZAR	
<ul style="list-style-type: none"> • Ha de contactar amb l'alcalde/essa. Ha de demanar-li informació i instruccions. Si l'alcalde/essa constitueix el CECOPAL, ha de desplaçar-s'hi. • Ha d'activar directament o a través del CRA el Gabinet d'Informació. <p><u>FUNCIONA / ACCIONS</u></p> <ul style="list-style-type: none"> • Centralitzar, coordinar i preparar la informació que rep del Comitè d'Emergència, sobre l'emergència i facilitar-la a la població, als grups actuants o a d'altres administracions a través dels mitjans de comunicació. S'inclou aquí tant la informació destinada a adoptar mesures de protecció (difusió de les ordres i recomanacions del Director del Pla) com la informació general sobre el succés. <p>» Alerta</p> <ul style="list-style-type: none"> • Difondre en nom del Director la declaració l'Alerta del Pla d'Emergència Municipal. • Difondre els consells d'autoprotecció adequats a la població durant la situació de risc (<i>vegeu annexos específics</i>). • Recollir i difondre la informació sobre la situació de risc, en coordinació amb el Gabinet de Premsa del CECAT ([REDACTED]) • Difondre en nom del Director la desactivació del Pla. • Fins i tot passada la situació de risc, atendre els mitjans de comunicació social, donar-los la informació necessària, orientar-los en la recerca d'informació i corregir les informacions errònies. <p>» Emergència</p> <ul style="list-style-type: none"> • Difondre en nom del Director la declaració d'Emergència del Pla d'Emergència Municipal. • Preparar i difondre els missatges d'informació a la població durant la situació d'emergència (<i>vegeu annexos específics</i>): <ul style="list-style-type: none"> - Sobre el risc i sobre les mesures d'autoprotecció. - Sobre les mesures que s'estan prenent per resoldre la situació i per mantenir els subministraments essencials. • Recollir i difondre la informació sobre la situació de risc, en coordinació amb el Gabinet de Premsa del CECAT ([REDACTED]) • Control del llistat de persones evacuades i/o confinades i lloc on estan ubicades, a través del Grup Local Logístic i d'Accollida. • Si cal vetllar per la constitució d'un punt d'informació a la població i als mitjans de comunicació, amb informació de la ubicació dels afectats i amb informació contrastada i autoritzada sobre el sinistre i els mitjans que s'han disposat per resoldre'l. • Difondre en nom del Director la desactivació del Pla. • Passada l'emergència, atendre els mitjans de comunicació social, donar-los la informació necessària, orientar-los en la recerca d'informació i corregir les informacions errònies. <p><u>MITJANS I RECURSOS</u></p> <ul style="list-style-type: none"> • <p><u>LLOC ON DIRIGIR-SE</u></p> <ul style="list-style-type: none"> • <p><u>DOCUMENTACIÓ NECESSÀRIA</u></p> <ul style="list-style-type: none"> • 	

FITXA D'ACTUACIÓ	CAP DEL GRUP LOCAL D'INTERVENCIÓ
6	ACCIONS A REALITZAR
<u>FUNCIONS / ACCIONS</u>	
<ul style="list-style-type: none"> • Ha de contactar amb l'alcalde/essa i/o amb el coordinador municipal de l'emergència. Ha de demanar-li informació i instruccions. Si l'Alcalde/essa constitueix el CECOPAL, desplaçar-s'hi. 	
<u>INCENDIS FORESTALS:</u>	
<u>Un cop rebut l'avís:</u>	
<ul style="list-style-type: none"> • Ha de contactar amb l'alcalde/essa (o el seu substitut). Ha de demanar-li informació i instruccions. Si l'alcalde/essa constitueix el CECOPAL, ha de desplaçar-s'hi. • Ha de contactar amb els actuants del grup i convocar-los a l'Ajuntament. • Per incendis forestals, d'acord amb l'alcalde/essa i segons les necessitats, ha de constituir amb el personal que hagi reunit: • Tenint en compte les característiques físiques i els coneixements, els equips d'ajuda a la intervenció. • Reforços de prevenció, que ha de distribuir com a vigilància de les zones ja controlades apagades. • Ha d'organitzar els relleus quan sigui convenient. • D'acord amb el responsable del Grup Local Logístic i d'Acollida, ha d'organitzar l'avitallament dels equips. 	
<u>NEVADES</u>	
» <u>Avís de risc de nevades intenses: prealerta</u>	
<ul style="list-style-type: none"> • Avisar els membres del grup local d'intervenció. • Comprovar els mitjans disponibles. • Si no hi ha prou fundents, abastir-se, en coordinació amb el grup logístic i d'acollida.. • Donar instruccions per revisar la maquinària del grup d'intervenció, per exemple: màquines llevaneus, pales, camions estenedors, etc. • Revisar els equips personals i manuals. 	
» <u>Alerta</u>	
<ul style="list-style-type: none"> • Intensificar les tasques pròpies de la pre-alerta. • Ha de contactar amb el director del Pla i/o amb el coordinador de l'emergència. Ha de demanar-li informació i instruccions. Si el director del Pla constitueix el CECOPAL, ha de desplaçar-s'hi. • Ha de contactar amb els actuants del grup i convocar-los a l'ajuntament. • Estendre fundents en els punts crítics, si s'escau, d'acord amb el grup local logístic, tot considerant quines són les vies del municipi i els accessos que amb més urgència, el municipi hauria de mantenir lliures de neu (per exemple, accessos 	

a hospitals o a altres centres sanitaris). En aquest procés s'ha de tenir en compte que el Pla NEUCAT ja dóna prioritat a determinades vies de comunicació, que seran netejades per part de les empreses gestores.

- D'acord amb el responsable del grup local logístic, ha d'organitzar l'avitallament dels equips.

» Emergència

- D'acord amb el director del Pla i segons les necessitats, ha de constituir amb el personal que hagi reunit, els equips d'ajuda a la intervenció dels bombers, tenint en compte les característiques físiques i els coneixements.
- Ha d'organitzar els relleus quan sigui convenient.
- D'acord amb el responsable del grup local logístic, ha d'organitzar l'avitallament dels equips.
- Donar les ordres de netejar les vies i estendre fundents, d'acord amb les vies prioritàries previstes o sobrevingudes, en concordança amb el grup d'ordre i amb les vies principals de la comarca.
- Coordinar-se amb els mitjans externs del municipi per fer les tasques de neteja, de rescats, d'evacuacions, etc., si s'escau.

MITJANS I RECURSOS

-

LLOC ON DIRIGIR-SE

- CECOPAL

DOCUMENTACIÓ NECESSÀRIA

-

FITXA D'ACTUACIÓ 7	CAP DEL GRUP LOCAL SANITARI
ACCIONS A REALITZAR	
<u>FUNCIONS / ACCIONS</u>	
<ul style="list-style-type: none"> • Ha de contactar amb l'alcalde/essa i/o amb el coordinador municipal de l'emergència. Ha de demanar-li informació i instruccions. Si l'Alcalde/essa constitueix el CECOPAL, desplaçar-s'hi. » <u>Pre-alerta</u> • Comunicar l'avís als Centres d'Atenció Primària, hospitals, etc. • Comprovar els mitjans i recursos disponibles. • Organitzar amb els centres corresponents els tractaments mèdics inajornables i la possible estada dels pacients als centres. • Organitzar els sistemes d'avís als pacients. • Preveure mitjans per atendre determinades urgències sanitàries i de medicació. » <u>Alerta</u> » En cas de possibles problemes d'aïllament (per exemple nevades), avisar a les persones que han de seguir tractaments mèdics inajornables, per tal que procedeixin d'acord amb les previsions meteorològiques (desplaçaments, etc.). » Integrar-se al grup sanitari del pla Especial de la Generalitat i atendre els ferits i fer el triatge. » <u>Emergència</u> • Una vegada declarada l'activació del Pla de protecció civil municipal, el responsable del Grup ha de destinar assistència sanitària al lloc on s'estigui produint la situació d'emergència i ha de decidir el trasllat de les possibles víctimes a l'hospital més proper o al més indicat. • Integrar-se al grup sanitari del pla Especial de la Generalitat i atendre els ferits i fer el triatge. • Col·laborar en l'elaboració del llistat d'afectats amb informació de l'hospital o centre mèdic on són derivats. • Ha d'organitzar, conjuntament amb el cap del Grup Local Logístic i d'Acollida, l'assistència sanitària de les persones evacuades als llocs d'acollida del municipi. • Ha de decidir la ubicació de les ambulàncies necessàries, d'acord amb el comandament de bombers. 	
<u>MITJANS I RECURSOS</u>	
<ul style="list-style-type: none"> • 	
<u>LLOC ON DIRIGIR-SE</u>	
<ul style="list-style-type: none"> • CECOPAL 	
<u>DOCUMENTACIÓ NECESSÀRIA</u>	
<ul style="list-style-type: none"> • 	

FITXA D'ACTUACIÓ	CAP DEL GRUP LOCAL LOGÍSTIC I D'ACOLLIDA
8	
ACCIONS A REALITZAR	
<ul style="list-style-type: none"> • Ha de contactar amb l'alcalde/essa. Ha de demanar-li informació i instruccions. Si l'Alcalde/essa constitueix el CECOPAL, desplaçar-s'hi. • Ha d'activar directament o a través del CRA el Grup Local Logístic i d'Acollida. 	
<p><u>ACCIONS PER A LES FUNCIONS LOGÍSTIQUES</u></p>	
<p><i>(Tant les necessàries per a la població com les que pugui sol·licitar el CCA per mitjà de l'alcalde/essa.)</i></p>	
<ul style="list-style-type: none"> • Ha de quantificar, preveure i tenir localitzats els mitjans extraordinaris disponibles en el municipi <i>(vegeu en annexos generals, el directori telefònic que acompanya aquest manual)</i>. • Ha de contactar amb el Grup Logístic del Pla Especial de la Generalitat, per gestionar de mutu acord la demanda dels recursos necessaris, públics o privats, que es puguin obtenir al terme municipal i que figuren en el directori telefònic als annexos generals que acompanya aquest document. • Ha de controlar l'ús dels recursos gestionats i el seu estat. • La demanda de recursos aliens al municipi s'ha de fer sempre des del CECAT [REDACTED] 	
<p><u>ACCIONS PER A LES FUNCIONS D'ACOLLIDA</u></p>	
<ul style="list-style-type: none"> • En cas d'evacuació, ha de determinar conjuntament amb l'alcalde/essa, i el responsable del Grup Local d'Ordre, en funció de l'àrea a evacuar, el centre o els centres d'acollida . • Ha d'activar el/s centre/s d'acollida i el/s seu/s responsable/s <i>(consulteu el punt 5.1.4)</i>. • Ha de desplaçar al/s centre/s d'acollida l'equip d'acollida. • Ha de preveure, juntament amb el Grup Logístic del Pla Especial de la Generalitat, l'avituellament de centre d'acollida. • Ha de designar un responsable del/s centre/s d'acollida, que tindrà les següents funcions: <ul style="list-style-type: none"> - Portar el control nominal de les persones evacuades i/o acollides. - Transmetre les necessitats que puguin presentar-se. - Rebre i distribuir l'avituellament. • Ha de rebre els <u>voluntaris ocasionals</u> que es presentin. Ha d'anotar el seus noms en una llista. Si són necessaris, cal agrupar-los i integrar-los, segons la seva capacitat, en els grups locals actuants més adients. Si no són necessaris, cal comunicar-los que l'Ajuntament ja s'hi posarà en contacte quan necessiti la seva ajuda. • Si es necessiten voluntaris i no n'hi ha prou, d'acord amb l'alcalde/essa, ha de demanar la participació de veïns del municipi. • Ha d'establir, juntament amb el Grup Logístic del Pla Especial de la Generalitat, el reforç de comunicacions del centre d'acollida. • Ha de mantenir contacte amb el CAP i organitzar, juntament amb el Grup Sanitari del Pla possibles atencions en el/s centre/s d'acollida. 	
<p>» <u>Pre-alerta</u></p>	
<ul style="list-style-type: none"> • Avisar els membres del grup local logístic i d'acollida. • Comprovar els mitjans i materials disponibles (nevades): • Davant la previsió de nevades, fer la previsió del material fundent que pot necessitar el grup d'intervenció en cas de materialitzar-se les nevades previstes. Recollir aquest material i emmagatzemar-ho. • Fer la previsió del material lleuger i pesant de treball que pot ser necessari en cas de materialitzar-se les nevades previstes. També dels mitjans tècnics específics per al grup d'intervenció tal com pales llavaneus, excavadores, grues o altres apropiats per a treure la neu, per a posar fundents i per al rescat de persones. • Revisar l'emmagatzematge de fundents. • Preveure quins equipaments municipals podrien destinar-se a l'acollida d'elements vulnerables evacuats, en cas necessari. • Davant la previsió de nevades, contactar amb el cap del grup d'ordre per recordar les rutes de neteja establertes al municipi i per a que estigui a punt les zones de distribució de sal, la senyalització dels punts més conflictius i per a que s'habilitin els aparcaments de vehicles, en cas de ser necessaris. 	

» Alerta

- Ha de contactar amb el director del Pla i/o amb el coordinador de l'emergència. Ha de demanar-li informació i instruccions. Si el director del Pla constitueix el CECOPAL, ha de desplaçar-s'hi.
- Ha de contactar amb els actuants del grup i convocar-los a l'ajuntament.
- Nevades. Si està nevant, coordinar la neteges dels carrers i la distribució de la sal.
- En cas que sigui necessari, donar suport als grups actuants pel que fa al material necessari perquè puguin fer les seves tasques. Per exemple: facilitar al grup local d'intervenció el material fundent, facilitar al personal de tots els grups les queviures necessàries i el combustible per als vehicles i les màquines, etc.
- Preveure el material necessari per l'acollida d'elements vulnerables evacuats, en cas necessari.
- En cas que sigui necessari, donar suport al grup sanitari en les tasques de transport de persones que necessiten atenció sanitària inajornable i que poden quedar aïllades en l'emergència, per exemple: persones que han d'anar als hospitals a fer un tractament de diàlisi.
- Preveure quines empreses poden proveir aigua en cas que hi hagi problemes amb la xarxa d'abastament públic o problemes de congelació de canonades.

» Emergència

- Procurar el manteniment del subministrament d'aliments, medicaments i serveis bàsics en general per a la població.
- Col·laborar amb la resta de grups actuants en les tasques de subministrament del material necessari per fer front a l'emergència.
- En cas que sigui necessari, donar suport al grup sanitari en les tasques de transport de persones que necessiten atenció sanitària inajornable, per exemple: persones que han d'anar als hospitals a fer un tractament de diàlisi. També donar suport al grup sanitari en les tasques de subministrament de medicaments.
- En cas d'evacuació, preparar els llocs d'acollida i la seva gestió, així com tot el material necessari per a gestionar l'acollida: proveïment d'aliments, roba, medicaments, etc.
- Ha de designar un responsable del/s centre/s d'acollida, que tindrà les següents funcions:
 - Portar el control nominal de les persones evacuades i/o acollides.
 - Transmetre les necessitats que puguin presentar-se.
 - Rebre i distribuir l'avituallament.
- Preparar zones de refugi temporal i segur per a les persones de pas i donar-los roba d'abric, en cas de ser necessari.
- Gestionar la recepció, l'avituallament i el control del voluntariat, tant del mateix municipi com de fora. Concretament, ha de rebre els voluntaris ocasionals que es presentin i ha d'anotar el seus noms en una llista. Si són necessaris, cal agrupar-los i integrar-los, segons la seva capacitat, en els grups locals actuants més adients. Si no són necessaris, cal comunicar-los que l'Ajuntament ja s'hi posarà en contacte quan necessiti la seva ajuda.
- En cas que la situació ho requereixi, comunicar al director del Pla la necessitat de recursos externs al municipi per fer front a l'emergència.
- Nevades. Si està nevant, coordinar la neteges dels carrers i la distribució de la sal.

MITJANS I RECURSOS

-

LLOC ON DIRIGIR-SE

- CECOPAL

DOCUMENTACIÓ NECESSÀRIA

-

FITXA D'ACTUACIÓ	CAP DEL GRUP LOCAL D'ORDRE I AVISOS A LA POBLACIÓ
9	
ACCIONS A REALITZAR	
<ul style="list-style-type: none"> • Ha de contactar amb l'alcalde/essa. Ha de demanar-li informació i instruccions. Si l'alcalde/essa constitueix el CECOPAL, ha de desplaçar-s'hi. • Ha de constituir, si cal, el Grup d'Ordre. 	
<p><u>ACCIONS PER A LES FUNCIONS D'ORDRE</u></p>	
<ul style="list-style-type: none"> • Ha d'establir l'avís telefònic i/o el desplaçament als nuclis aïllats. Ha de considerar si cal el confinament / l'evacuació. (Vegeu el directori telefònic als annexos generals i el quadre d'elements vulnerables de l'annex 5 que acompanya aquest manual). • Ha de recollir, contrastar i facilitar a l'alcalde/essa tota la informació que generi l'emergència. • Ha d'encarregar als membres del grup: <ul style="list-style-type: none"> - El control d'accessos a les vies que permeten accedir als llocs d'intervenció, per impedir l'accés de persones no autoritzades, en bé de la seva seguretat. - Senyalització de les vies d'accés, per tal d'afavorir l'arribada dels grups actuants. 	
<p>» <u>Guia d'actuants, control d'accessos i senyalització de camins i pistes per incendis forestals</u></p>	
<ul style="list-style-type: none"> • Hi ha d'haver una reunió dels guies al CECOPAL, per poder-los posar al servei dels grups actuants. • Ha d'encarregar als membres del grup: <ul style="list-style-type: none"> - El control d'accessos a les vies que permeten accedir als llocs d'intervenció, per impedir l'accés de persones no autoritzades, en bé de la seva seguretat. - Senyalització de les vies d'accés, per tal d'afavorir l'arribada dels grups actuants. 	
<p>» <u>En cas d'evacuació:</u></p>	
<ul style="list-style-type: none"> • Ha de determinar conjuntament amb l'alcalde/essa, el cap de Bombers i el CECAT la zona a evacuar. • Ha de consultar el punt 5.1.4 sobre la quantitat i el tipus de població, les necessitats de mitjans... • Ha de demanar a l'alcalde/essa, si es considera necessari, la sol·licitud de reforços al cap del Grup d'Ordre del Pla Especial de la Generalitat. • Ha de determinar conjuntament amb l'alcalde/essa i el responsable del Grup Local Logístic i d'Acollida, el centre d'acollida corresponent. (Consulteu el capítol 5.1.4.) • Ha d'executar l'evacuació. • Ha d'establir el missatge i determinar les rutes d'avís i evacuació. (Consulteu el capítol 5.1.4 i l'annex 1 dels annexos específics d'aquest manuals.) • Ha de mobilitzar, en cas necessari, els mitjans de transport necessaris per a l'evacuació. 	

- Ha de preveure, juntament amb el cap del Grup d'Ordre del Pla Especial de la Generalitat, la vigilància de les zones evacuades.

ACCIONS PER A LES FUNCIONS D'AVÍS A LA POBLACIÓ

- Ha de determinar conjuntament amb l'alcalde/essa, d'acord amb el director del Pla, la necessitat d'efectuar algun tipus d'avís.
- Ha de comprovar l'operativitat dels mitjans d'avís i informació. Si fos necessària la col·laboració del Grup d'Ordre i Avisos a la Població del Pla Especial de la Generalitat, cal demanar-la a l'alcalde/essa e, perquè al seu torn la demani al director d'aquest Pla.
- Ha de consultar la informació sobre consells d'autoprotecció (vegeu l'annex 2 dels annexos específics d'aquest manual).
- Ha d'establir l'avís telefònic i/o el desplaçament als nuclis aïllats.
- Ha de determinar conjuntament amb l'alcalde/essa la necessitat d'informar el conjunt de la població.
- Ha d'establir el sistema d'atendre els veïns que s'adrecin a l'Ajuntament cercant informació, bé desplaçant-s'hi, bé per telèfon.

ESPECIAL PER NEVADES:

» Avis de risc de nevades intenses: pre-alerta

- Avisar els membres del grup local d'ordre i avisos a la població.
- Coordinar-se amb el grup logístic per tenir a punt les rutes de neteja establertes al municipi i per a que estigui a punt les zones de distribució de sal, la senyalització dels punts més conflictius i per a que s'habilitin els aparcaments de vehicles, en cas de ser necessaris.
- Comprovar els mitjans disponibles.
- Ha d'establir l'avís telefònic i/o el desplaçament als nuclis aïllats.

» Alerta

- Ha de consultar la informació sobre consells d'autoprotecció (vegeu l'annex), sobre l'estat de la xarxa viària, sobre les rutes preferents, sobre els punts conflictius a nivell municipal, sobre la conveniència o obligatorietat de fer servir cadenes, sobre l'estat de funcionament dels transports públics.
- Ha d'establir l'avís telefònic i/o el desplaçament als nuclis aïllats, així com els consells d'autoprotecció.
- Ha de procedir al desallotjament dels elements vulnerables que s'escaiguin.
- Ha de situar als efectius en els punts crítics (zones obagues, zones més altes, zones amb més densitat de població...) per conèixer els problemes que puguin sorgir i la seva evolució.
- Ha d'establir el sistema d'atendre els veïns que s'adrecin a l'Ajuntament cercant informació, bé desplaçant-s'hi, bé per telèfon.

» Emergència 1

- Ha de recollir, contrastar i facilitar al director del Pla tota la informació que generi l'emergència (transports, serveis bàsics, estat de la xarxa viària, rutes preferents, punts conflictius a nivell municipal, conveniència o obligatorietat de fer servir cadenes, etc.).
- Ha d'encarregar als membres del grup:
 - El control dels accessos a vies o zones impracticables (zones obagues, zones molt altes...).

- La senyalització dels punts especialment conflictius.
- Ha de revisar els punts, equipaments, establiments i habitatges que puguin resultar afectats i que no hagin estat prèviament desallotjats (masies aïllades, restaurants...), i procedir a l'avís telefònic i/o el desplaçament fins aquests, en cas que sigui necessari.
- També ha de considerar si s'escau, el desallotjament i evacuació (*vegeu el directori telefònic a l'annex general i el quadre d'elements vulnerables del punt 2*). En cas d'evacuació, s'ha de determinar conjuntament amb l'alcalde/essa i amb el cap de bombers, la zona a evacuar.
- En cas d'evacuació, ha de preveure conjuntament amb el responsable del grup local logístic, quins seran els centres d'acollida i els mitjans de transport necessaris.
- Ha d'executar l'evacuació, en cas que sigui necessari.
- Ha d'establir el missatge, els consells d'autoprotecció i determinar les rutes d'avís i evacuació. (*consulteu el capítol 5.1.4. i l'annex 2*).
- Ha de preveure la vigilància de les zones evacuades.
- Ha d'establir el sistema d'atendre els veïns que s'adrecin a l'Ajuntament cercant informació, bé desplaçant-s'hi, bé per telèfon.

» Emergència 2

- Intensificar les tasques pròpies de l'emergència 1.
- Demanar , en coordinació amb el grup logístic, la col·laboració de voluntaris i establir els sistemes de control i adjudicació de tasques als voluntaris municipals.

EMERGÈNCIES AERONÀUTIQUES

» Avis de pre-alerta

- Informar els membres del grup de la nova situació.

» Alerta

- Integrar-se al grup d'ordre del pla AEROCAT i col·laborar pel que fa a:
 - Tasques d'ordenació i control del trànsit i control d'accessos.
 - Si s'escau, coordinar i executar l'evacuació o l'allunyament de la població. En cas d'evacuació, s'ha de determinar conjuntament amb l'alcalde/essa i amb el cap de bombers, la zona a evacuar i s'ha de fer, d'acord amb les indicacions del director del Pla AEROCAT.
- Ha d'establir el sistema d'atendre els veïns que s'adrecin a l'Ajuntament cercant informació, bé desplaçant-s'hi, bé per telèfon.

» Emergència 1

- Integrar-se al grup d'ordre del pla AEROCAT i col·laborar pel que fa a:
 - El control dels accessos a vies .
 - La senyalització dels punts especialment conflictius.
 - Si s'escau, coordinar i executar l'evacuació o l'allunyament de la població. En cas d'evacuació, s'ha de determinar conjuntament amb l'alcalde/essa i amb el cap de bombers, la zona a evacuar i s'ha de fer, d'acord amb les indicacions del director del Pla AEROCAT.

- En cas d'evacuació, ha de preveure conjuntament amb el responsable del grup local logístic, quins seran els centres d'acollida i els mitjans de transport necessaris.
- Efectuar la relació de persones afectades (evacuades).
- Elaboració de les llistes de persones a la sala d'il·lesos i familiars.
- Custòdia de la caixa negra i altres elements necessaris per la investigació de l'accident d'acord amb la normativa de l'OACI.
- Ha d'establir el missatge, els consells d'autoprotecció i determinar les rutes d'avís i evacuació.
- Ha de preveure la vigilància de les zones evacuades.
- Garantir que els grups d'actuació puguin actuar sense cap impediment.

» Emergència 2

- Intensificar les tasques pròpies de l'emergència 1.
- Demanar , en coordinació amb el grup logístic, la col·laboració de voluntaris i establir els sistemes de control i adjudicació de tasques als voluntaris municipals.

MITJANS I RECURSOS

-

LLOC ON DIRIGIR-SE

- CECOPAL

DOCUMENTACIÓ NECESSÀRIA

-

6. Document 6. Directori telefònic i catàleg de mitjans i recursos

6.1. Directori telefònic

6.1.1. ORGANIGRAMA MUNICIPAL DE L'EMERGÈNCIA

Responsable municipal de l'Emergència – Director del Pla de Protecció Civil Municipal		
NOM I COGNOMS	CÀRREC HABITUAL	TELÈFONS
Titular: Sergi Planagumà Moradell	Alcalde	████████
Substitut: Josep Antoni Ramon Guasch	1r Tinent d'Alcalde	████████

Consell Assessor			
CÀRREC OPERATIU	NOM I COGNOMS	CÀRREC HABITUAL	TELÈFONS
Centre Receptor d'Alarmes (CRA)	Titular: Sergi Planagumà Moradell	Alcalde	████████
	Substitut: Josep Antoni Ramon Guasch	1r Tinent d'Alcalde	████████
Coordinador municipal de l'emergència	Titular: Sergi Planagumà Moradell	Alcalde	████████
	Substitut: Josep Antoni Ramon Guasch	1r Tinent d'Alcalde	████████
Cap del grup local d'intervenció	Titular: Salvador Geli	ADF l'Estany – Resp. Local de Serinyà 1r T	████████
	Substitut: Xavier Banal Portas	ADF l'Estany - Coordinador	████████
Cap del grup local sanitari	Titular: Vicenç Viñas Feliu	Regidor	████████
	Substitut: Maria Àngels Ruiz Punzano	3a Tinent d'Alcalde	████████
Cap del grup local logístic i d'acollida	Titular: Josep Antoni Ramon Guasch	1r Tinent d'Alcalde	████████
		Agutzil	████████

	Substitut: Gerard Jiméneez Pujolas		
Cap del grup local d'ordre i d'avisos a la població	Titular: Blanca Sainz Bengoechea Substitut: Gerard Jiméneez Pujolas	2a Tinent d'Alcalde Agutzil	██████████ ██████████

Gabinet d'Informació		
NOM I COGNOMS	CÀRREC HABITUAL	TELÈFONS
Titular: Sergi Planagumà Moradell	Alcalde	██████████
Substitut: Josep Antoni Ramon Guasch	1r Tinent d'Alcalde	██████████

Representant municipal al CECAT/Pla de la Generalitat			
Pla Especial	NOM I COGNOMS	CÀRREC HABITUAL	TELÈFONS
	Titular: Maria Àngels Ruiz Punzano Substitut: Blanca Sainz Bengoechea	3a Tinent d'Alcalde 2a Tinent d'Alcalde	██████████ ██████████

6.1.1.1. Grups actuants

En cas d'activació del Pla Especial de la Generalitat, dirigeix els grups actuants el Conseller/a d'Interior, que és el seu director/a o en la persona en qui delegui. **Les feines que ha de realitzar cada un dels grups d'actuació locals s'han de coordinar amb les dels grups d'actuació del Pla Especial de la Generalitat, en els quals s'integren.**

Grup Local d'Intervenció			
OPERATIU	NOM I COGNOMS	CÀRREC HABITUAL	TELÈFONS
ADF (Incendis Forestals)	Responsable: Salvador Geli	ADF l'Estany – Resp. Local de Serinyà	██████████
	Substitut: Xavier Banal Portas	ADF l'Estany - Coordinador	██████████

Grup Local Sanitari			
OPERATIU	NOM I COGNOMS	CÀRREC HABITUAL	TELÈFONS
No n'hi ha	Titular: Vicens Viñas Feliu	Regidor	██████████
	Substitut: Maria Àngels Ruiz Punzano	3a Tinent d'Alcalde	██████████

Grup Local Logístic i d'Acollida			
OPERATIU	NOM I COGNOMS	CÀRREC HABITUAL	TELÈFONS
Responsable de la logística	Responsable: Josep Antoni Ramon Guasch	1r Tinent d'Alcalde	██████████
	Substitut: Gerard Jiménez Pujolas	Agutzil	██████████
Responsable d'Acollida	Responsable: Josep Antoni Ramon Guasch	1r Tinent d'Alcalde	██████████
	Substitut: Gerard Jiménez Pujolas	Agutzil	██████████
Responsable de l'Associació de Voluntaris de PC	Responsable: Substitut:	No en té	
Responsable Voluntaris municipals ocasionals	Responsable: Substitut:	No en té	
Responsable de Serveis Socials	Responsable: Blanca Sainz Bengoechea	2a Tinent d'Alcalde	██████████
		3a tinent d'Alcalde	██████████

	Substitut: Maria Àngels Ruiz Punzano		
Responsable de Serveis Bàsics al municipi	Responsable: Sergi Planagumà Moradell Substitut: Josep Antoni Ramon Guasch	Alcalde 1r Tinent d'Alcalde	██████████ ██████████

Grup Local d'Ordre i Avisos a la Població			
OPERATIU	NOM I COGNOMS	CÀRREC HABITUAL	TELÈFONS
Responsable d'Ordre	Titular: Blanca Sainz Bengoechea Substitut: Gerard Jiménez Pujolas	2a Tinent d'Alcalde Agutzil	██████████ ██████████
Responsable dels Avisos a la Població	Titular: Blanca Sainz Bengoechea Substitut: Gerard Jiménez Pujolas	2a Tinent d'Alcalde Agutzil	██████████ ██████████

Grup Local Especial del Risc			
Pla Especial	NOM I COGNOMS	CÀRREC HABITUAL	TELÈFONS
Seguretat Hidràulica (Inuncat)	Responsable: Blanca Sainz Bengoechea Substitut: Josep Antoni Ramon Guasch	2a Tinent d'Alcalde 1r Tinent d'Alcalde	██████████ ██████████

6.1.2. CENTRES DE COORDINACIÓ I SERVEIS D'EMERGÈNCIA

CENTRES DE COORDINACIÓ I SERVEIS D'EMERGÈNCIA		
SERVEI	TELÈFON	CORREU ELECTRÒNIC
CECAT	93.551.72.85	cecat@gencat.cat
CECOPAL	972.59.31.28	ajuntament@serinya.cat
CRA	616.894.606	sergiplanaguma@serinya.cat

<p>Sala de guàrdia de Bombers a Girona</p>	<p>972.18.89.00</p>	<p>---</p>
<p>Sala de guàrdia de Mossos a Reus</p>	<p>Cap de torn regional</p> <hr/> <p>977 297 522 -977 297 521</p> <p>Cap de Sala Regional</p> <hr/> <p>977 929 544 – 977 458 678</p>	<p>---</p>

6.1.3. ELEMENTS VULNERABLES

6.1.3.1. AÏLLATS

Elements inclosos a la taula de l'Annex II

6.1.3.2. URBANITZACIONS, NUCLIS I AGREGATS DE POBLACIÓ

Descripció de les possibles vies d'evacuació

Vies d'evacuació	Nom de la via (si existeix), descripció molt breu, codi (si en té)	
Franja de protecció ≥25 m	<input type="checkbox"/> Sí <input type="checkbox"/> Parcial <input type="checkbox"/> No	
Manteniment franja i zones verdes	<input type="checkbox"/> Bo <input type="checkbox"/> Mitjà <input type="checkbox"/> Dolent	


Existència cases de fusta	<input type="checkbox"/> SÍ <input type="checkbox"/> NO		
Estat de les parcel·les	% parcel·les que compleixen condicions de protecció: % parcel·les que NO compleixen condicions de protecció:		
Nombre d'habitatges:		Nombre d'habitants:	
Xarxa d'hidrants	<input type="checkbox"/> Sí		

		<input type="checkbox"/> No
Disposa de plànol de delimitació (Llei 5/2003 i al Decret 123/2005)	<input type="checkbox"/> Sí <input type="checkbox"/> No	
Punt de reunió	Nom (si el té), codi (si el té), adreça	

6.1.4. CENTRES D'ACOLLIDA

CENTRES D'ACOLLIDA			
CODI	NOM	ADREÇA	TELÈFON
CA01	Pavelló Municipal (Local Social Polivalent)	Plaça de l'Ajuntament, 6	---
CA02	Can Xerric (Casal d'Avis)	Plaça Sant Andreu, 6	972 59 33 98

6.1.5. MITJANS DE COMUNICACIÓ

MITJANS DE COMUNICACIÓ		
DESCRIPCIÓ	LOCALITZACIÓ	TELÈFONS
Xarxa RESCAT	A l'Ajuntament	---
Pàgina web de l'Ajuntament de Serinyà	www.serinya.cat	972 59 31 28
Facebook de l'Ajuntament de Serinyà	https://www.facebook.com/AjuntamentdeSerinya	---
Instagram de l'Ajuntament de Serinyà	https://www.instagram.com/ajserinya/	---
Whatsapp informatiu de l'Ajuntament de Serinyà	---	
Catalunya Informació	101.7	93 444 48 00
Catalunya Ràdio	102.2	93 884 44 88
Ràdio Banyoles	107.3	972 58 03 08

6.1.6. MUNICIPIS VEÏNS

MUNICIPIS VEÏNS		
NOM MUNICIPI	TELÈFON AJUNTAMENT	TELÈFON POLICIA LOCAL
ESPONELLÀ	972 59 78 00	---

FONTCOBERTA	972 57 41 39	---
PORQUERES	972 57 01 02	---
SANT MIQUEL DE CAMPMAJOR	972 57 46 26	---
SANT FERRIOL	972 59 09 51	---
MAIÀ DE MONTCAL	972 59 10 51	---

6.2. Catàleg de mitjans i recursos

6.2.1. MITJANS I RECURSOS DE L'AJUNTAMENT

MITJANS I RECURSOS DE L'AJUNTAMENT		
NOM	PERSONA DE CONTACTE	DADES DE LOCALITZACIÓ
Tanques i Senyalització	Gerard Jiménez - Agutzil [REDACTED]	Magatzem municipal C/ Joan Carreras, 9

6.2.2. VEHICLES MUNICIPALS

VEHICLES MUNICIPALS				
TIPUS	MATRÍCULA	MODEL	DEPARTAMENT	PÀRKING
Furgoneta	4497-LLS	Nissan – NV200	Agutzil - Brigada	C/ Joan Carreras, 9

6.2.3. XARXA D'HIDRANTS MUNICIPAL

XARXA D'HIDRANTS MUNICIPAL		
NÚMERO	TIPUS	CARRER
En la zona urbana		
29 hidrants d'arqueta	H-100	Repartits en la zona urbana Grafiats en el plànol 2.2
En els disseminats		
1	H-100	Zona casa de colònies els refugis
2	H-100	Límit del bosc de la Celleria d'Amont
3	H-100	Zona Cal Cau de Dalt
4	H-100	Zona Can Solaric
5	H-100	Zona Can Servosa
6	H-100	Turó d'en Parella
7	H-100	Zona Costa d'en Solana
8	H-100	Parc de les Coves

9	H-100	Zona industrial Línia Alimentàries
10	H-100	Zona Mas Casadevall
11	H-100	Casellasdavall

6.2.4. ASSOCIACIONS I GRUPS VOLUNTARIS LOCALS

ASSOCIACIONS I GRUPS VOLUNTARIS LOCALS		
NOM	PERSONA DE CONTACTE	DADES DE LOCALITZACIÓ
ADF l'Estany	Marc Fàbrega Suárez	[REDACTED]

6.2.5. PARTICULARS

PARTICULARS			
SERVEI	NOM	PERSONA DE CONTACTE	DADES DE LOCALITZACIÓ
1 Tractor amb estris per llaurar	Can Parella	Joan Font	[REDACTED]
1 retroexcavadora 1 generador de 30 Kw	Xavier Freixes	Xavier Freixes	[REDACTED]
2 Retroexcavadores pneumàtiques New Holland	Jordi Bramón	Jordi Bramón	[REDACTED]

6.2.6. SERVEIS BÀSICS

SERVEIS BÀSICS		
SERVEI	PERSONA DE CONTACTE	DADES DE LOCALITZACIÓ
AIGUA	PRODAISA	972 20 20 78
ELECTRICITAT	AGRI-ENERGIA SA	972 58 00 58
	BASSOLS ENERGIA SL	972 26 01 50

GAS NATURAL	NEDGIA SA	Atenció client – 900 100 252
ESCOMBRARIES	CONSELL COMARCAL DEL PLA DE L'ESTANY	972 57 35 50 – Àrea de Medi Ambient
TRANSPORT ESCOLAR	CONSELL COMARCAL DEL PLA DE L'ESTANY	972 57 35 50 – Àrea d'Ensenyament

6.2.7. SERVEIS SANITARIS

SERVEIS SANITARIS		
SERVEI	PERSONA DE CONTACTE	DADES DE LOCALITZACIÓ
DISPENSARI MEDIC	PL. Països Catalans, 3	972 59 32 56
CAP DE BANYOLES	Pl. Catalunya, 6 - Banyoles	972 57 25 10
CLINICA SALUS INFIRMORUM	C/ Mossèn Constans, 130 – Banyoles	972 57 02 08
HOSPITAL UNIVERSITARI DR. JOSEP TRUETA	Avinguda de França s/n - Girona	972 94 02 00
FARMÀCIA PIJUAN ALAYETO	Avinguda Reverend Dr. Tussell, 6	872 202 287

6.2.8. TELECOMUNICACIONS

OPERADORS DE TELECOMUNICACIONS		
EMPRESA	TELÈFON DE CONTACTE	CORREU ELECTRÒNIC
Telefónica – Movistar (24/7)	900 12 09 05	atenciomunicipiscat@telefonica.es
Orange (feiners)	900 89 80 80	canalajuntaments.es@orange.com
Ono (feiners)	93 502 09 19	ono.gencat@ono.es
Vodafone (feiners)	607 100 444	
Cellnex Telecom (feiners)	93 290 66 16	noc.cat@cellnextelecom.com

7. Document 7. Cartografia bàsica i específica

7.1. Cartografia bàsica:

7.1.1. Plànol situació dins la comarca

7.2. Cartografia específica per cada risc:

Cartografia específica dels elements vulnerables. Plànols d'identificació del risc, les infraestructures bàsiques i de suport a l'actuació i la vulnerabilitat i protecció a la població.

7.2.1. Elements vulnerables

7.2.2. Risc d'incendis INFOCAT

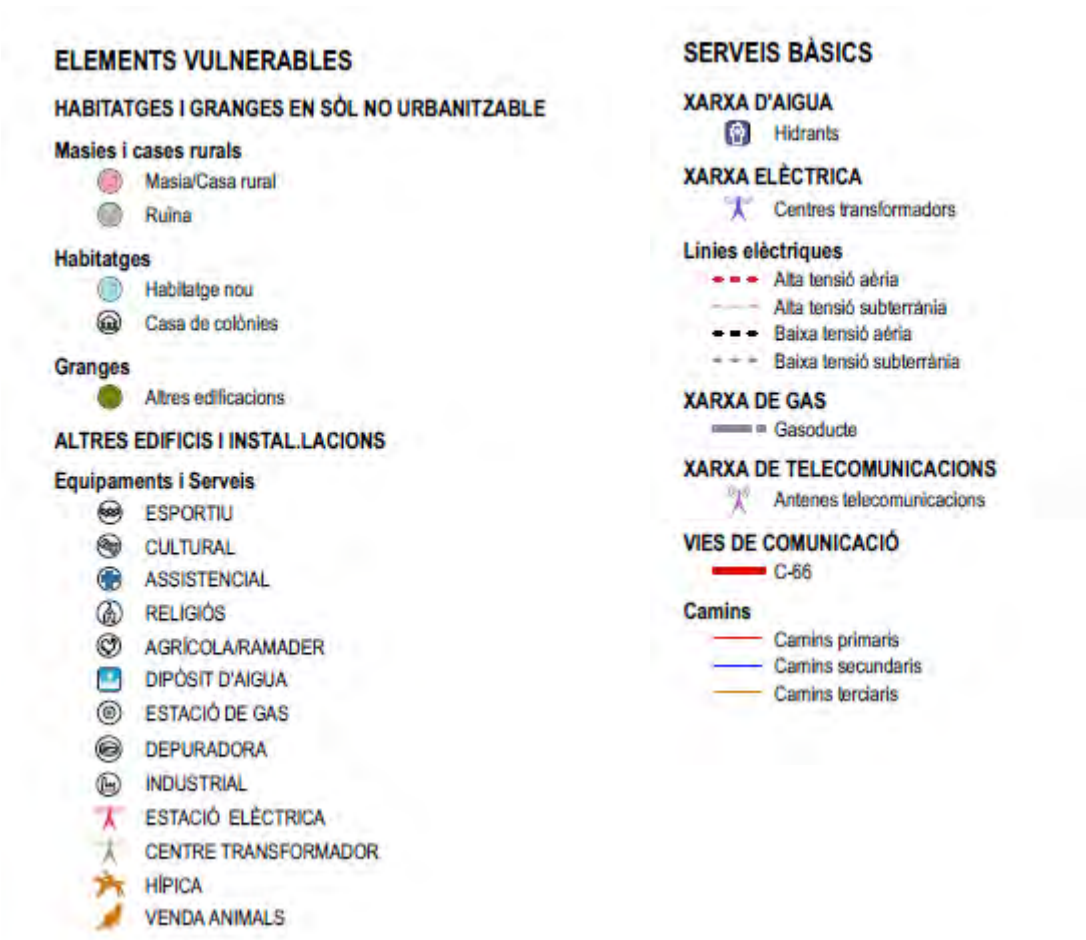
7.2.3. Risc d'inundacions – INUNCAT

7.2.4. Risc de nevades i ventades – NEUCAT I VENTCAT

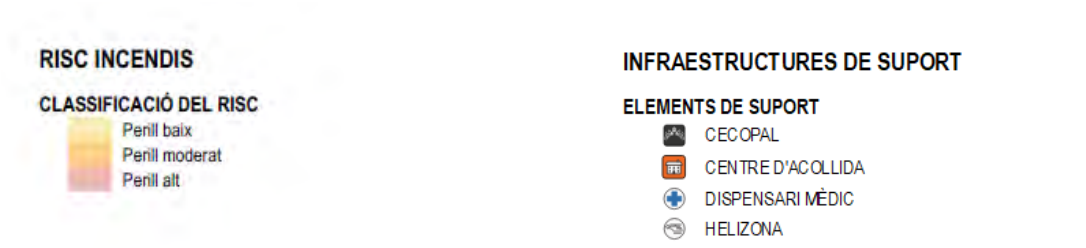
7.2.5. Risc sísmic - SISMICAT

En la cartografia es representen els recursos i les infraestructures de la llista adjunta, amb la simbologia i el color corresponents.

Elements vulnerables



Risc d'incendis



Risc d'inundacions

RISC D'INUNDACIÓ




Punts conflictius

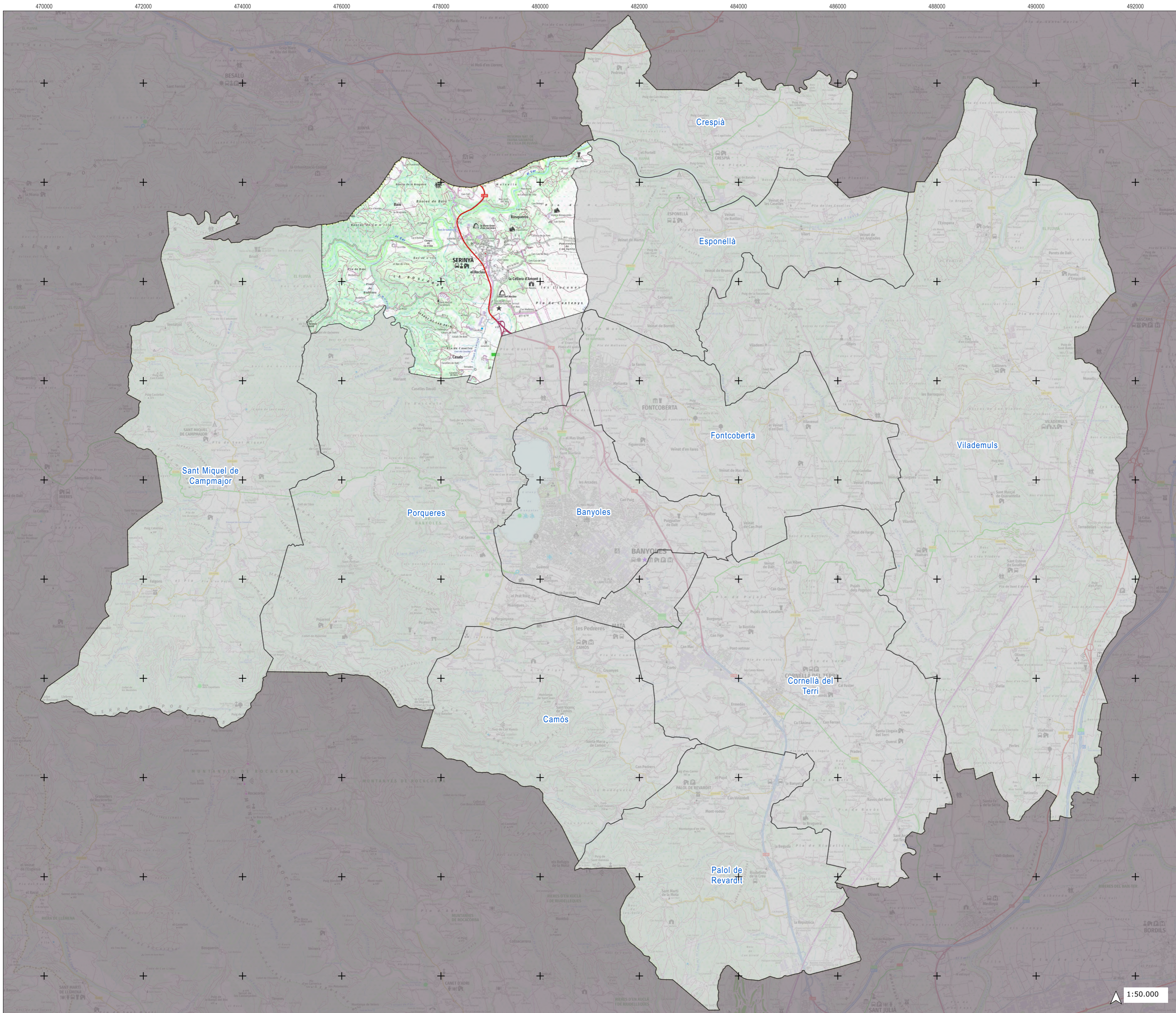
- ▲ PAP - Punt d'actuació prioritària
- Punt conflictiu
- Ponts i infraestructures de creuament
- Punt conflictiu ACA, afectació alta
- Punt conflictiu ACA, afectació mitja
- Punt conflictiu ACA, afectació baixa

Risc sísmic i geotècnic

RISC GEOTÈCNIC



* Font: Cartografia de riscos naturals de la comarca del Pla de l'Estany. Memòria de l'estudi de base per al PDU. GeoServei, Octubre 2007.



Ajuntament de Serinyà



DUPROCIM



SERINYÀ
PLÀNOL
7.1.1 - SITUACIÓ - COMARCA
ESCALA
1:50.000 (A2) / 1:100.000 (A3)
DATA
Novembre de 2024
EXPEDIENT
X2017002045 - STE148SE
EQUIP REDACTOR
SERVEIS TÈCNICS CCPE

1:50.000



ELEMENTS VULNERABLES

HABITATGES I GRANGES EN SÒL NO URBANITZABLE

- Masies i cases rurals
- Masia/Casa rural
- Ruïna

- Habitatges
- Habitatge nou
- Casa de colònies

- Granges
- Altres edificacions

ALTRES EDIFICIS I INSTAL·LACIONS

Equipaments i Serveis

- ESPORTIU
- CULTURAL
- ASSISTENCIAL
- RELIGIÓS
- AGRÍCOLA/RAMADER
- DIPÒSIT D'AIGUA
- ESTACIÓ DE GAS
- DEPURADORA
- INDUSTRIAL
- ESTACIÓ ELÈCTRICA
- CENTRE TRANSFORMADOR
- HÍPICA
- VENDA ANIMALS

SERVEIS BÀSICS

XARXA D'AIGUA

- Hidrants

XARXA ELÈCTRICA

- Centres transformadors

Linies elèctriques

- Alta tensió aèria
- Alta tensió subterrània
- Baixa tensió aèria
- Baixa tensió subterrània

XARXA DE GAS

- Gasoducte

XARXA DE TELECOMUNICACIONS

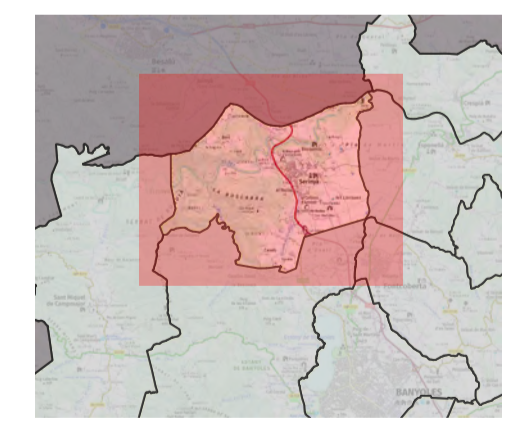
- Antenes telecomunicacions

VIES DE COMUNICACIÓ

- C-66

Camins

- Camins primaris
- Camins secundaris
- Camins terciaris



DUPROCI Consell Comarcal del Pla de l'Estany

SERINYÀ

PLÀNOL

7.21 - ELEMENTS VULNERABLES

ESCALA

1:10.000 (A2) / 1:20.000 (A3)

DATA

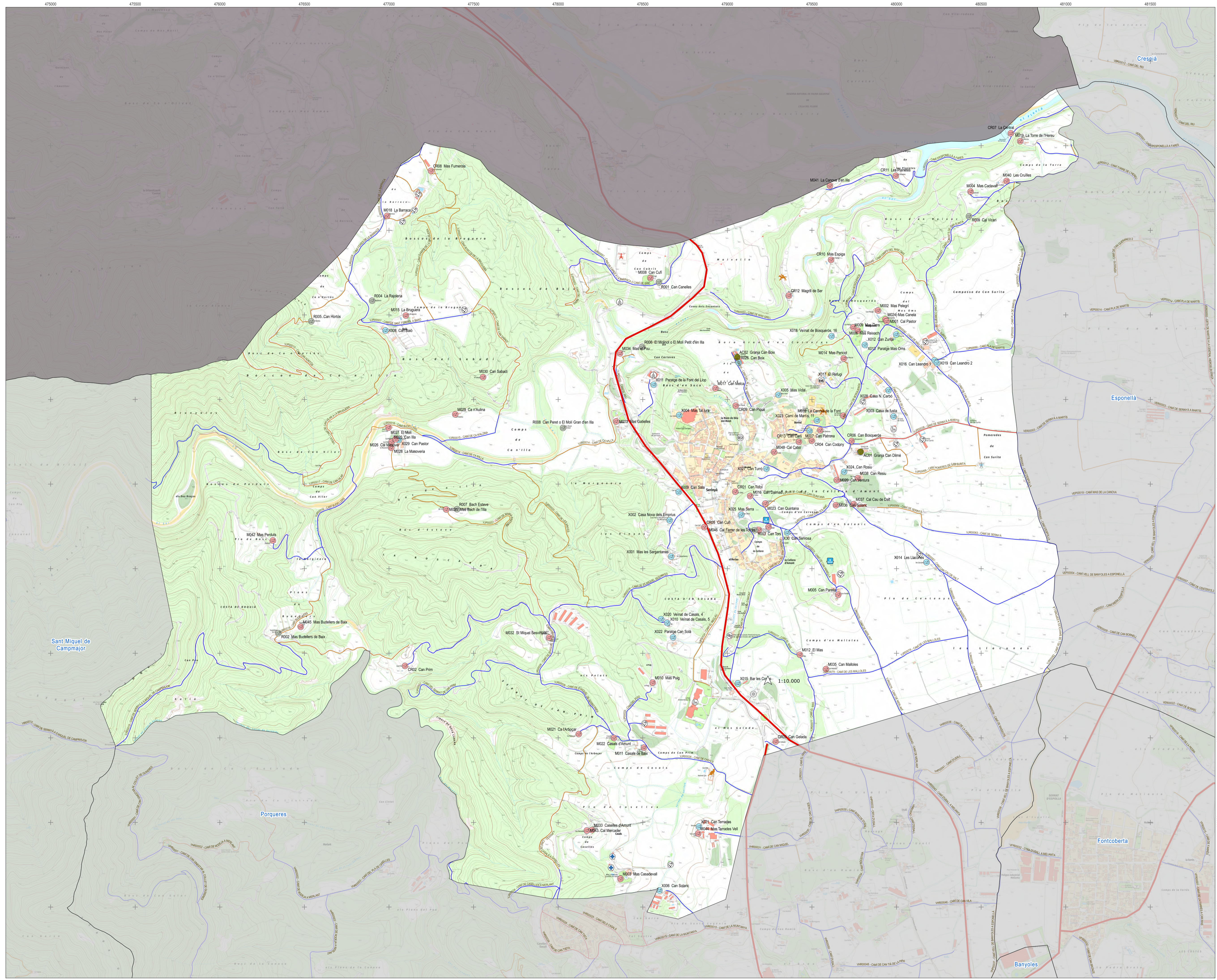
Novembre de 2024

EXPEDIENT

X201702045 - STE14855E

EQUIP REDACTOR

SERVEIS TÈCNICS CCPE





ELEMENTS VULNERABLES

HABITATGES I GRANGES EN SÒL NO URBANITZABLE

- Masies i cases rurals
 - Masia/Casa rural
 - Ruïna

- Habitatges
 - Habitatge nou
 - Casa de colònies

- Granges
 - Altres edificacions

ALTRES EDIFICIS I INSTAL·LACIONS

Equipaments i Serveis

- ESPORTIU
- CULTURAL
- ASSISTENCIAL
- RELIGIÓS
- AGRÍCOLA/RAMADER
- DIPÒSIT D'AIGUA
- ESTACIÓ DE GAS
- DEPURADORA
- INDUSTRIAL
- ESTACIÓ ELÈCTRICA
- CENTRE TRANSFORMADOR
- HÍPICA
- VENDA ANIMALS

SERVEIS BÀSICS

XARXA D'AIGUA

- Hidrants

XARXA ELÈCTRICA

- Centres transformadors

Linies elèctriques

- Alta tensió aèria
- Alta tensió subterrània
- Baixa tensió aèria
- Baixa tensió subterrània

XARXA DE GAS

- Gasoducte

XARXA DE TELECOMUNICACIONS

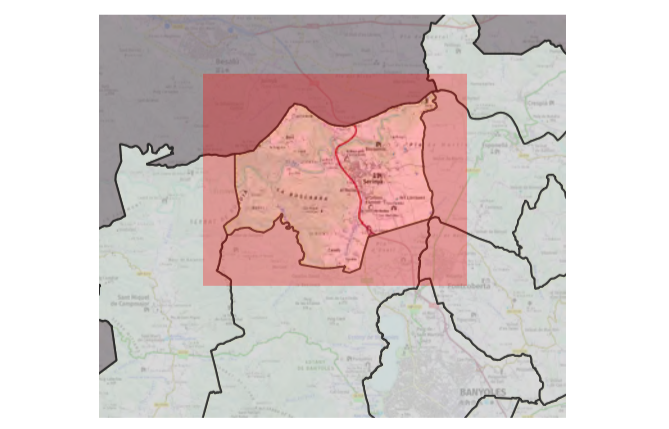
- Antenes telecomunicacions

VIES DE COMUNICACIÓ

- C-66

Camins

- Camins primaris
- Camins secundaris
- Camins terciaris



DUPROCI

SERINYÀ

PLÀNOL

7.21 - ELEMENTS VULNERABLES

ESCALA

1:10.000 (A2) / 1:20.000 (A3)

DATA

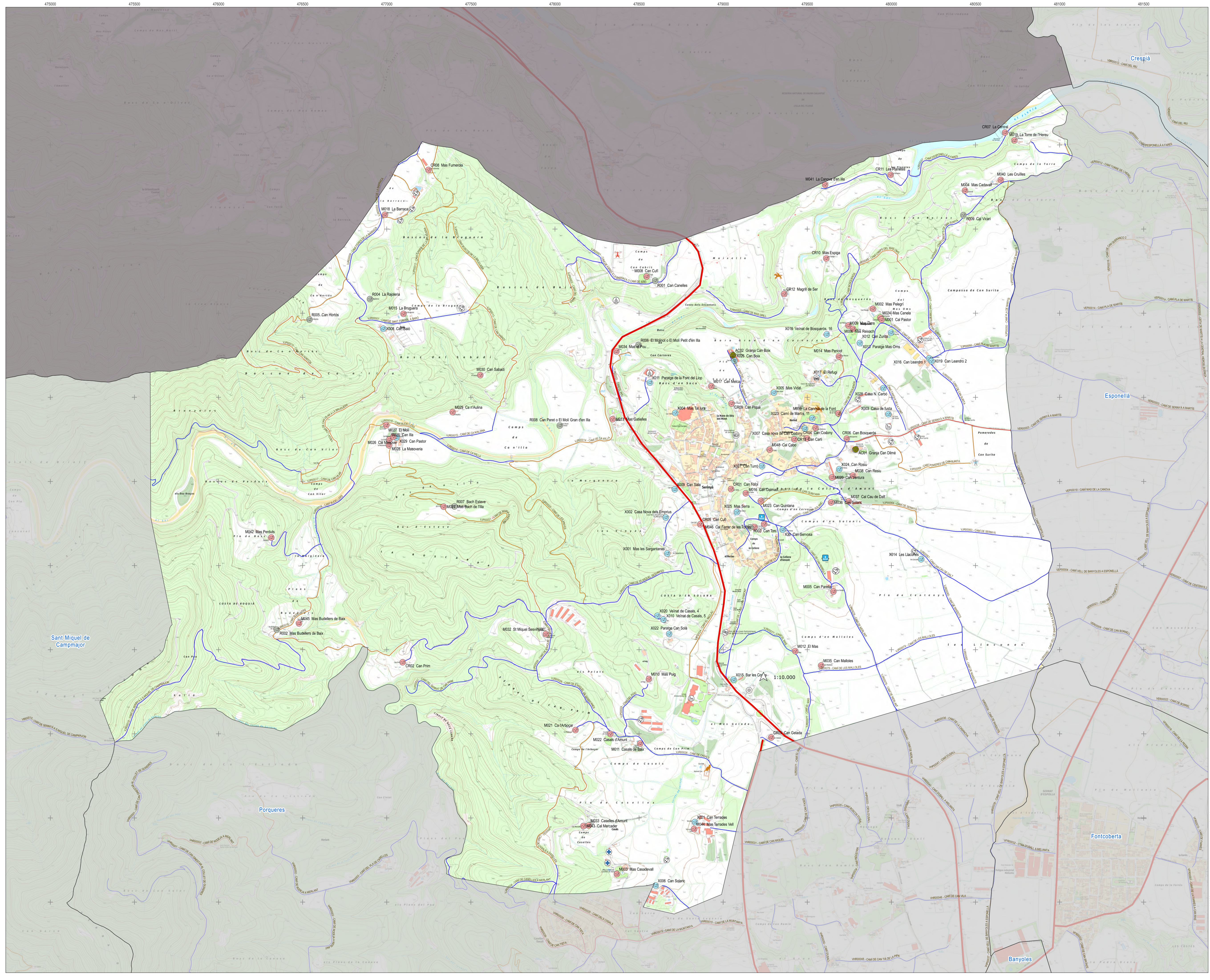
Novembre de 2024

EXPEDIENT

X201702045 - STE14855E

EQUIP REDACTOR

SERVEIS TÈCNICS CCPE





ELEMENTS VULNERABLES

HABITATGES I GRANGES EN SÒL NO URBANITZABLE

- Masies i cases rurals
 - Masia/Casa rural
 - Ruïna

Habitatges

- Habitatge nou
- Casa de colònies

Granges

- Altres edificacions

ALTRES EDIFICIS I INSTAL·LACIONS

Equipaments i Serveis

- CULTURAL
- ASSISTENCIAL
- RELIGIÓS
- AGRÍCOLA/RAMADER
- DIPÒSIT D'AIGUA
- ESTACIÓ DE GAS
- DEPURADORA
- INDUSTRIAL
- ESTACIÓ ELÈCTRICA
- CENTRE TRANSFORMADOR
- HÍPICA
- VENDA ANIMALS

SERVEIS BÀSICS

XARXA D'AIGUA

- Hidrants

XARXA ELÈCTRICA

- Centres transformadors

Linies elèctriques

- Alta tensió aèria
- Alta tensió subterrània
- Baixa tensió aèria
- Baixa tensió subterrània

XARXA DE GAS

- Gasoducte

XARXA DE TELECOMUNICACIONS

- Antenes telecomunicacions

VIES DE COMUNICACIÓ

- C-66

Camins

- Camins primaris
- Camins secundaris
- Camins terciaris

INFRAESTRUCTURES DE SUPORT

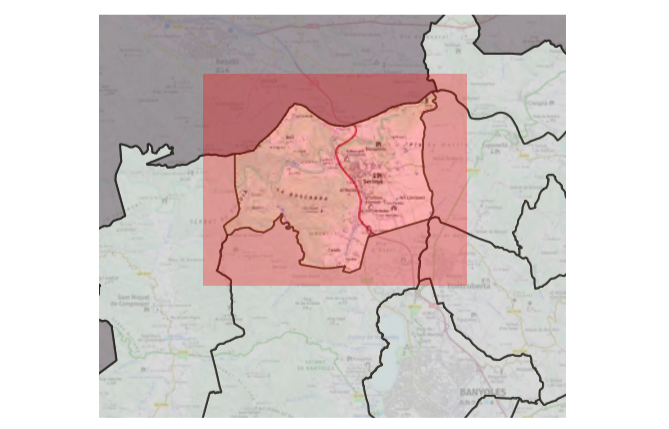
ELEMENTS DE SUPORT

- CECOPAL
- CENTRE D'ACOLLIDA
- DISPENSARI MÈDIC
- HELIZONA

RISC INCENDIS

CLASSIFICACIÓ DEL RISC

- Perill baix
- Perill moderat
- Perill alt



DUPROCI

SERINYÀ

PLÀNOL

7.2.2 - Risc d'incendis - INFOCAT

ESCALA

1:10.000 (A2) / 1:20.000 (A3)

DATA

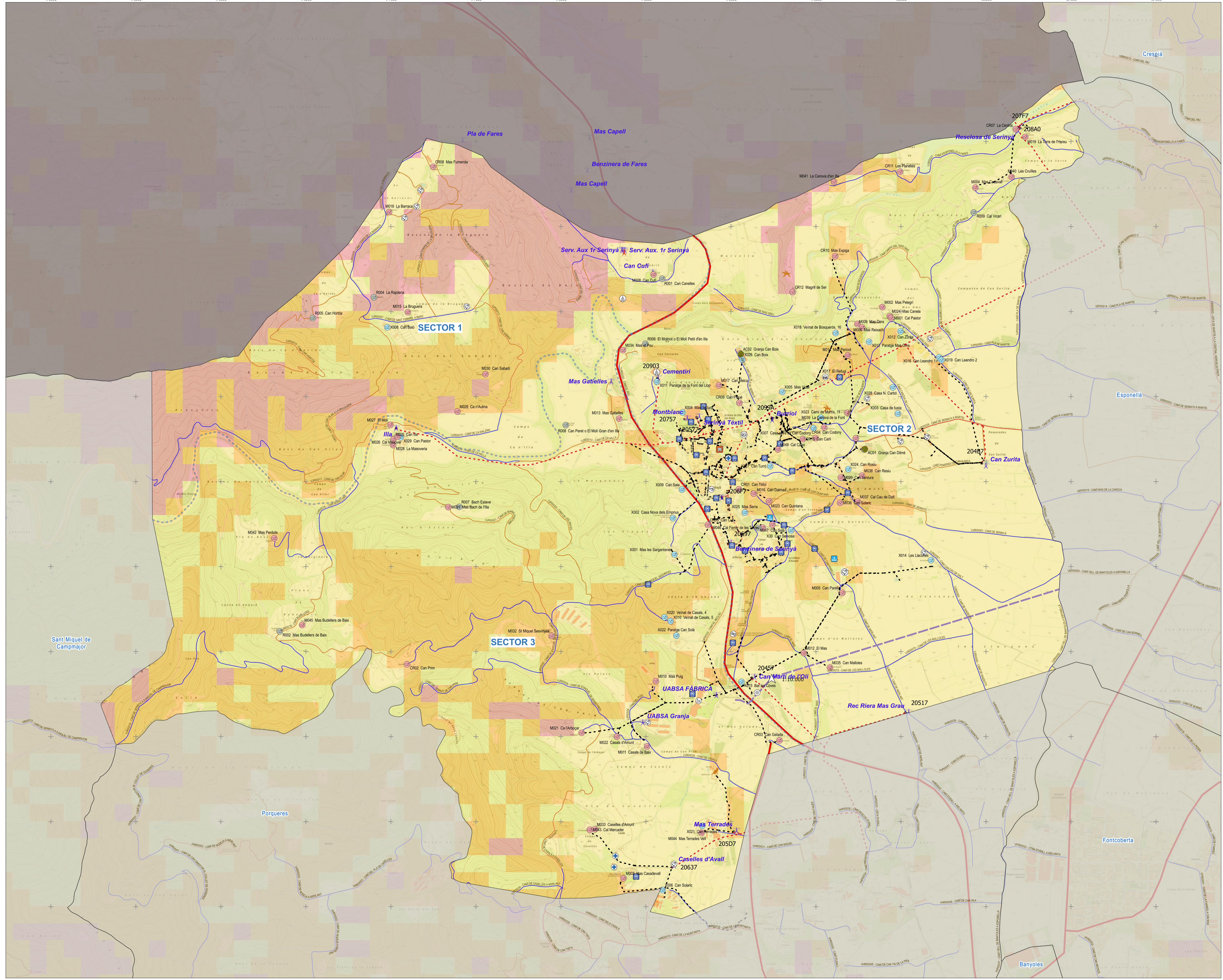
Novembre de 2024

EXPEDIENT

X201702045 - STE1485SE

EQUIP REDACTOR

SERVEIS TÈCNICS CCPE





ELEMENTS VULNERABLES

HABITATGES I GRANGES EN SÒL NO URBANITZABLE

Masies i cases rurals

- Masia/Casa rural
- Ruïna

Habitatges

- Habitatge nou
- Casa de colònies

Granges

- Altres edificacions

ALTRES EDIFICIS I INSTAL·LACIONS

Equipaments i Serveis

- ESPORTIU
- CULTURAL
- ASSISTENCIAL
- RELIGIÓS
- AGRICOLARAMADER
- DIPÒSIT D'AIGUA
- ESTACIÓ DE GAS
- DEPURADORA
- INDUSTRIAL
- ESTACIÓ ELÈCTRICA
- CENTRE TRANSFORMADOR
- HÍPICA
- VENDA ANIMALS

SERVEIS BÀSICS

XARXA D'AIGUA

- Hidrants

XARXA ELÈCTRICA

- Centres transformadors

Linies elèctriques

- Alta tensió aèria
- Alta tensió subterrània
- Baixa tensió aèria
- Baixa tensió subterrània

XARXA DE GAS

- Gasoducte

XARXA DE TELECOMUNICACIONS

- Antenes telecomunicacions

VIES DE COMUNICACIÓ

Carreteres

- C-66

Camins

- Camins primaris
- Camins secundaris
- Camins terciaris

INFRAESTRUCTURES DE SUPORT

ELEMENTS DE SUPORT

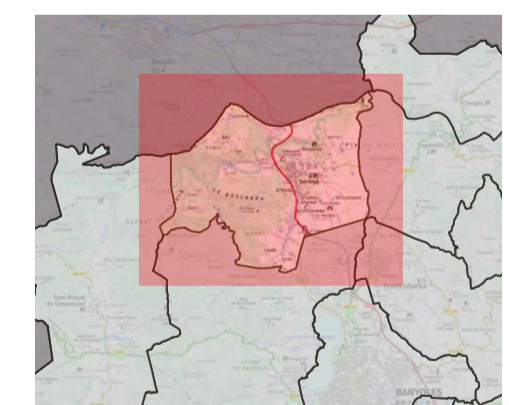
- CECOPAL
- CENTRE D'ACOLLIDA
- DISPENSARI MÈDIC
- HELIZONA

RISC D'INUNDACIÓ

- 10 anys PR
- 100 anys PR
- 500 anys PR
- Habitatges afectats

Punts conflictius

- PAP - Punt d'actuació prioritària
- Punt conflictiu
- Punts i infraestructures de creuament
- Punt conflictiu ACA, afectació alta
- Punt conflictiu ACA, afectació mitja
- Punt conflictiu ACA, afectació baixa



DUPROCIM Consell Comarcal del Pla de l'Ebre

SERINYÀ

PLÀNOL

7.2.3 - Risc d'inundacions - INUNCAT

ESCALA

1:10.000 (A2) / 1:20.000 (A3)

DATA

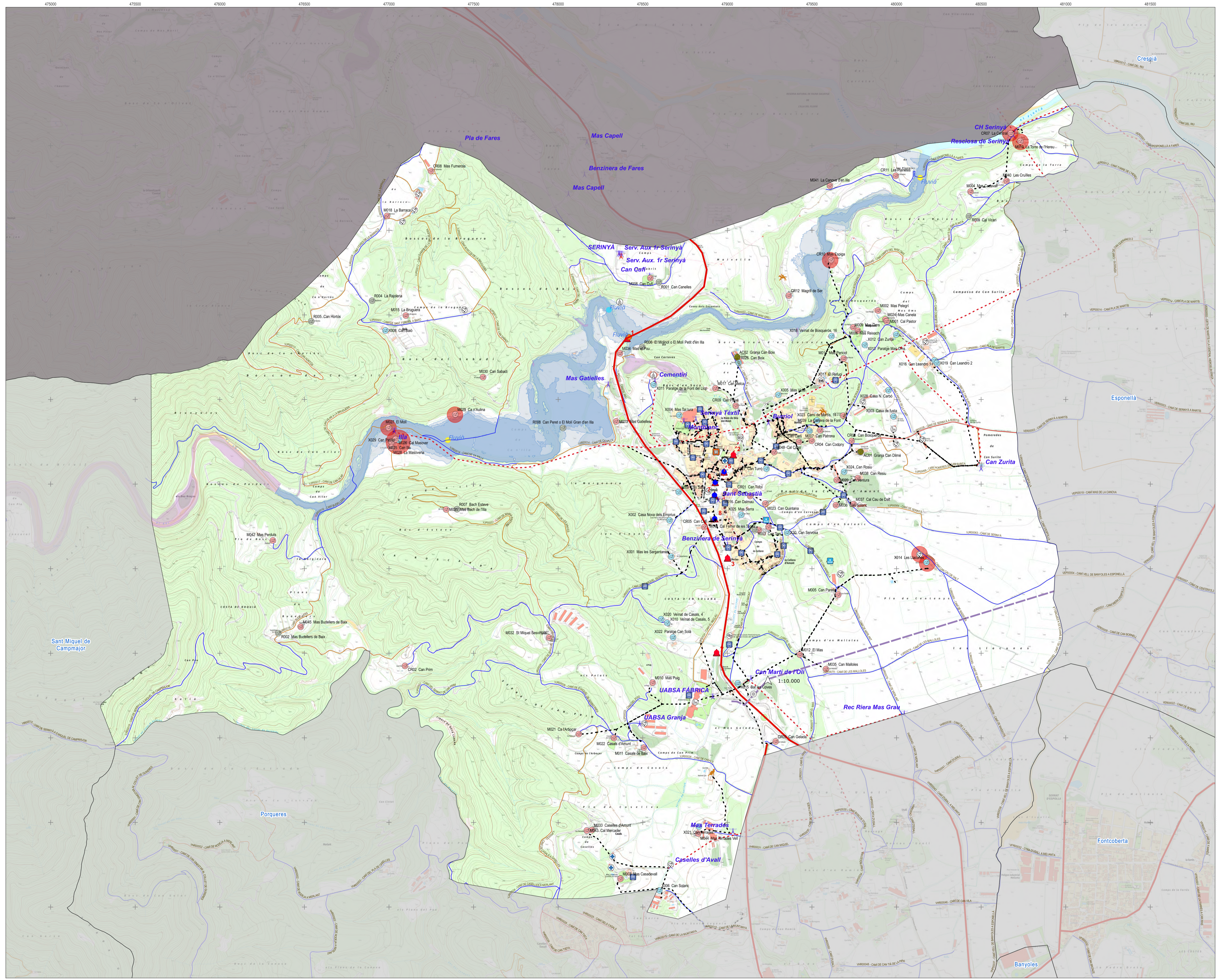
Novembre de 2024

EXPEDIENT

X201702045 - STE14855E

EQUIP REDACTOR

SERVEIS TÈCNICS CCPE





ELEMENTS VULNERABLES

HABITATGES I GRANGES EN SÒL NO URBANITZABLE

Masies i cases rurals

- Masia/Casa rural
- Ruïna

Habitatges

- Habitatge nou
- Casa de colònies

Granges

- Altres edificacions

ALTRES EDIFICIS I INSTAL·LACIONS

Equipaments i Serveis

- ESPORTIU
- CULTURAL
- ASSISTENCIAL
- RELIGIÓS
- AGRICOLARAMADER
- DIPÒSIT D'AIGUA
- ESTACIÓ DE GAS
- DEPURADORA
- INDUSTRIAL
- ESTACIÓ ELÈCTRICA
- CENTRE TRANSFORMADOR
- HÍPICA
- VENDA ANIMALS

SERVEIS BÁSICS

XARXA D'AIGUA

- Hidrants

XARXA ELÈCTRICA

- Centres transformadors

Linies elèctriques

- Alta tensió aèria
- Alta tensió subterrània
- Baixa tensió aèria
- Baixa tensió subterrània

XARXA DE GAS

- Gasoducte

XARXA DE TELECOMUNICACIONS

- Antenes telecomunicacions

VIES DE COMUNICACIÓ

Carreteres

- C-66

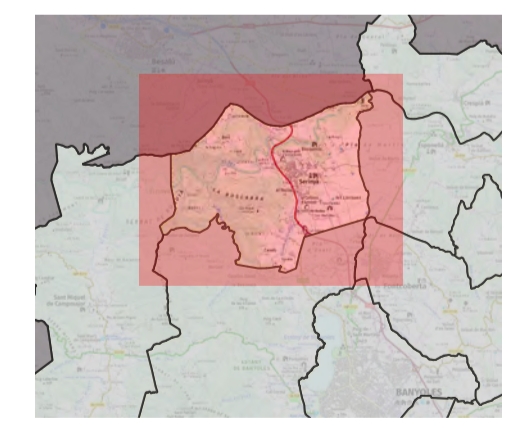
Camins

- Camins primaris
- Camins secundaris
- Camins terciaris

INFRAESTRUCTURES DE SUPORT

ELEMENTS DE SUPORT

- CECOPAL
- CENTRE D'ACOLLIDA
- DISPENSARI MÈDIC
- HELIZONA



DUPROCIM Consell Comarcal del Pla de l'Estany

SERINYÀ

PLÀNOL

7.24 - Risc de nevades i ventades - NEUCAT I VENTCAT

ESCALA

1:10.000 (A2) / 1:20.000 (A3)

DATA

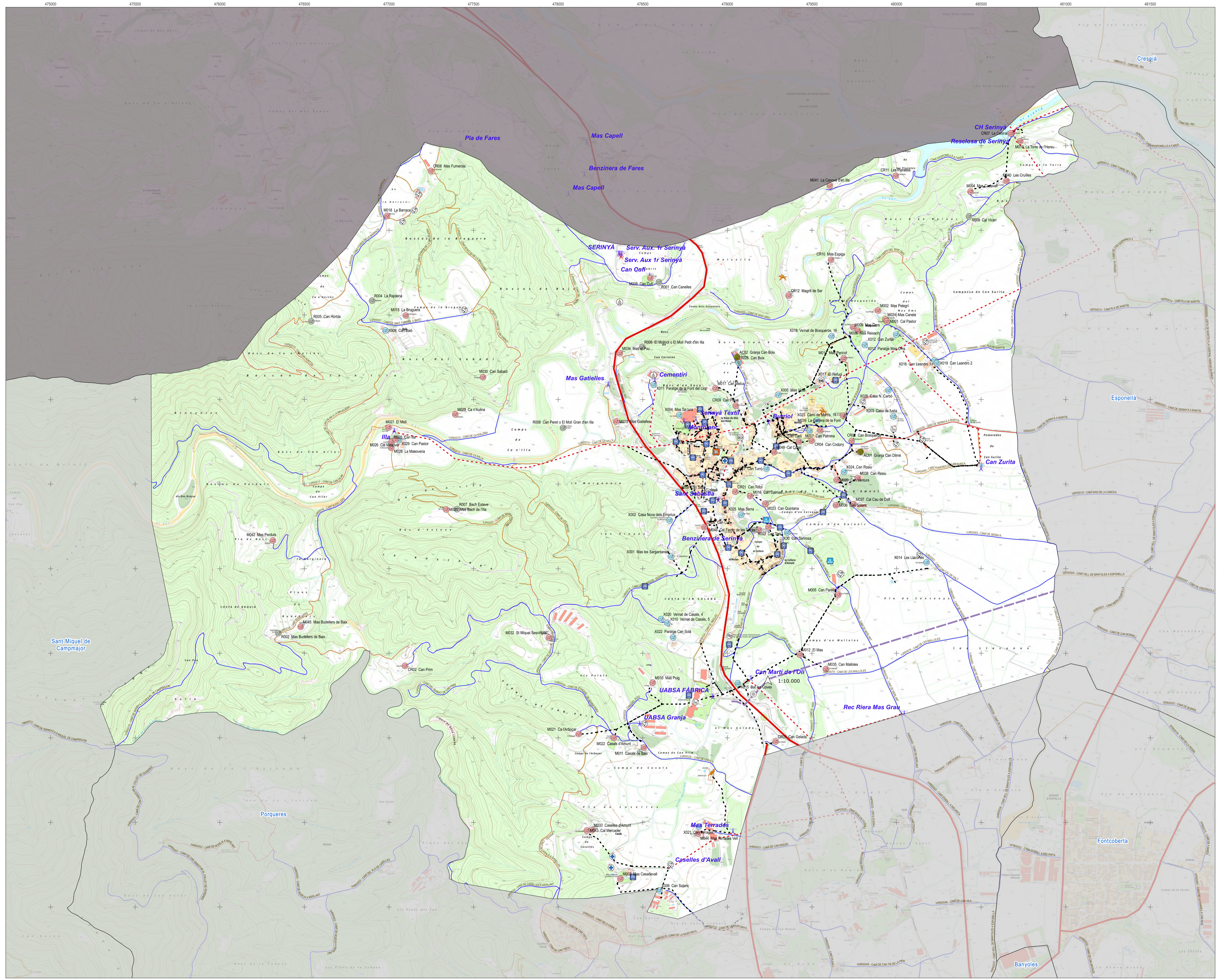
Novembre de 2024

EXPEDIENT

X201702045 - STE14855E

EQUIP REDACTOR

SERVEIS TÈCNICS CCPE





ELEMENTS VULNERABLES

HABITATGES I GRANGES EN SÒL NO URBANITZABLE

Masies i cases rurals

- Masia/Casa rural
- Ruïna

Habitatges

- Habitatge nou
- Casa de colònies

Granges

- Altres edificacions

ALTRES EDIFICIS I INSTAL·LACIONS

Equipaments i Serveis

- ESPORTIU
- CULTURAL
- ASSISTENCIAL
- RELIGIOS
- AGRICOLA/RAMADER
- DIPOÏT D'AIGUA
- ESTACIÓ DE GAS
- DEPURADORA
- INDUSTRIAL
- ESTACIÓ ELÈCTRICA
- CENTRE TRANSFORMADOR
- HÍPICA
- VENDA ANIMALS

SERVEIS BÀSICS

XARXA D'AIGUA

- Hidrants

XARXA ELÈCTRICA

- Centres transformadors

Linies elèctriques

- Alta tensió aèria
- Alta tensió subterrània
- Baixa tensió aèria
- Baixa tensió subterrània

XARXA DE GAS

- Gasoducte

XARXA DE TELECOMUNICACIONS

- Antenes telecomunicacions

VIES DE COMUNICACIÓ

Carreteres

- C-66

Camins

- Camins primaris
- Camins secundaris
- Camins terciaris

INFRAESTRUCTURES DE SUPORT

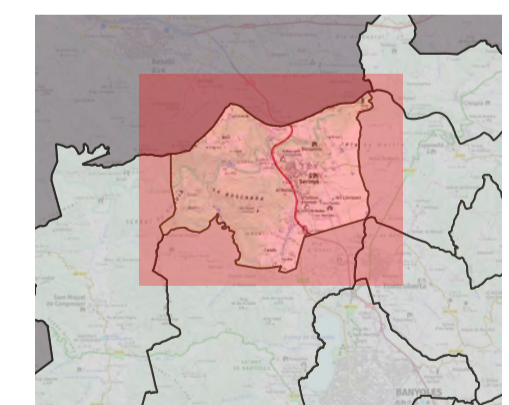
ELEMENTS DE SUPORT

- CECOPAL
- CENTRE D'ACOLLIDA
- DISPENSARI MÈDIC
- HELIZONA

RISC GEOTÈCNIC

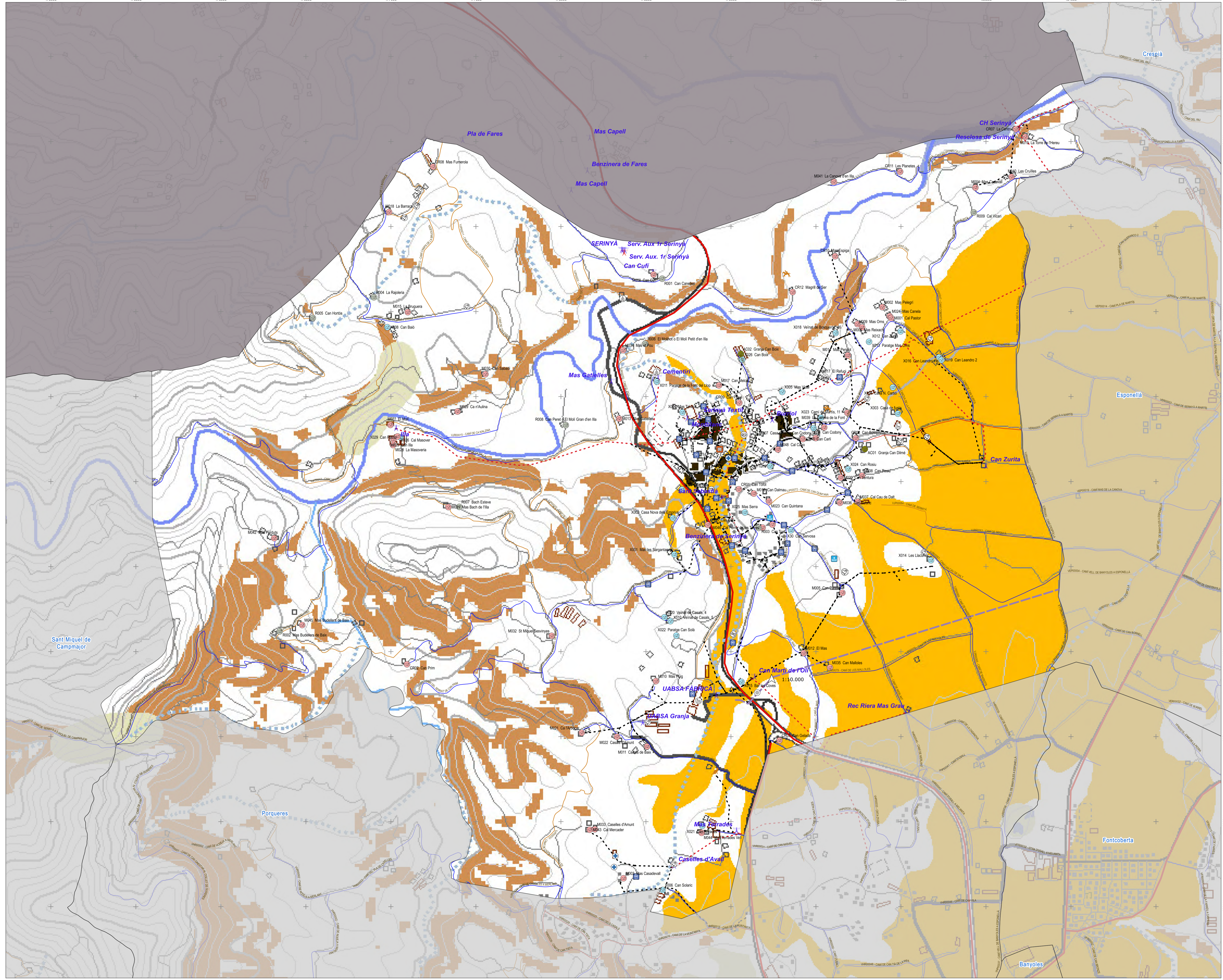
- Zona amb angles exposats
- Zona amb risc de caigudes
- Zona amb risc d'estructures

* Font: Cartografia de riscos naturals de la comarca del Pla de l'Estany. Elaborada a partir de dades de base per el PDU General. Octubre 2017.



DUPROCI M Consell Comarcal del Pla de l'Estany

SERINYÀ
PLÀNOL
7.2.5 - Risc sísmic i geotècnic - SISMICAT
ESCALA
1:10.000 (A2) / 1:20.000 (A3)
DATA
Novembre de 2024
EXPEDIENT
X201702045 - STE1485SE
EQUIP REDACTOR
SERVEIS TÈCNICS CCPE



8. Annexes:

Annex I: Criteris d'activació

Criteris d'activació concrets per riscos especials:

RISC	SITUACIÓ	FASE D'ACTIVACIÓ
Incendis forestals	<p>Valoració conjunta dels indicadors següents:</p> <ul style="list-style-type: none"> -El mapa dinàmic de perill d'incendis forestals. -El Pla Alfa (nivell 2). -El SISCOM (nivell 1) o simultaneïtat d'incendis de nivell inferior. -Altres indicadors que facin preveure un augment del nivell de vulnerabilitat i, per tant, de risc. -En incendis en què la situació es pugui solucionar amb els mitjans habituals de gestió d'emergències i l'afectació a la població sigui nul·la o reduïda. -A criteri de la Direcció del Pla, quan es produeixin situacions potencialment greus de GIF. 	PREALERTA
Incendis forestals	<p>Valoració conjunta dels indicadors següents:</p> <ul style="list-style-type: none"> -El mapa dinàmic de perill d'incendis forestals. -El Pla Alfa (nivell 3). -El SISCOM (nivell 2) o simultaneïtat d'incendis de nivell inferior. -Altres indicadors que facin preveure un augment del nivell de vulnerabilitat i, per tant, de risc. -En incendis que, sense implicar risc per a les persones alienes a l'extinció i per als béns que no siguin de naturalesa forestal, es preveu que tinguin una duració prou important com perquè sigui necessària l'activació d'un dispositiu preventiu especial. -En incendis que impliquin un cert perill per a les persones i sigui apropiat ordenar-ne el confinament o l'evacuació. -En incendis importants ja controlats on es fa necessari un control de la zona afectada als efectes d'evitar que es produeixi una reactivació. -Altres supòsits, a criteri del Director o Directora del Pla, que justifiquin l'activació d'un dispositiu preventiu especial. 	ALERTA

Incendis forestals	<p>En base als criteris següents:</p> <ul style="list-style-type: none"> -Grau d'afectació a la població i actuacions sobre la mateixa (informació, evacuació, d'urbanitzacions, barris perifèrics, barris de nuclis urbans, etc.). -Extensió (nombre de municipis afectats, nombre d'hectàrees afectades depenent del tipus de terreny, etc.) (per exemple >500 ha). -Mitjans necessaris. -Altres supòsits, a criteri de la Direcció del Pla, que justifiquin l'activació d'un dispositiu preventiu especial. 	EMERGENCIA
Incendis forestals	<p>-Quan es produeixi un GIF o conjunt d'incendis simultanis els efectes dels quals afectin una extensió important del territori. Aquesta circumstància s'avalua a partir dels criteris anteriorment esmentats (per exemple, que posi en perill greu nuclis importants de població, duració superior a 48 hores, requeriment de mitjans externs a Catalunya, etc.)</p>	

RISC	SITUACIÓ	FASE D'ACTIVACIÓ
Inundacions	<ul style="list-style-type: none"> -Quan el cabal que es desguassa de la presa sigui proper al que pot produir danys i/o inundacions aigües avall de la presa. -Per previsió meteorològica per pluja i/o hidrològiques: <ul style="list-style-type: none"> *SMP de grau 2, a molt curt o curt termini. *SMP de grau 3, a curt termini. -Que els nivells dels rius estiguin en un nivell proper al que produeix danys. -Per previsió meteorològica per estat de la mar: <ul style="list-style-type: none"> *SMP de grau 2, a molt curt o curt termini. *SMP de grau 3, a curt termini. -Que els nivells dels rius o del litoral estiguin propers als que poden produir danys. 	PREALERTA
Inundacions	<ul style="list-style-type: none"> -Quan és molt probable que es puguin produir inundacions importants a molt curt termini perquè és imminent el desbordament o quan s'hagi desbordat sense que es produeixin danys importants. -En el moment que en una presa s'hagi qualificat l'escenari d'aplicació de mesures correctores o escenari 1 i/o l'aigua que es desguassa de la presa sigui la que produeix desbordament sense que hi hagi danys importants. -Per previsió meteorològica per pluja i/o hidrològiques: <ul style="list-style-type: none"> *SMP de grau 3, a molt curt termini. *SMP de grau 4, a curt i a molt curt termini. *SMP de grau 5, a curt i a molt curt termini. *SMP de grau 6, a curt i a molt curt termini. -Per previsió meteorològica per estat de la mar: 	ALERTA

	<p>*SMP de grau 3, a molt curt termini.</p> <p>*SMP de grau 4, a curt i a molt curt termini.</p> <p>*SMP de grau 5, a curt i a molt curt termini.</p> <p>*SMP de grau 6, a curt i a molt curt termini.</p> <p>-Al final d'un episodi d'inundacions importants, en el retorn gradual cap a la normalitat.</p> <p>-Altres supòsits, a criteri del director del pla, que justifiquin l'activació d'un dispositiu preventiu especial, com per exemple l'onatge que pot agreujar les inundacions,...</p>	
<p>Inundacions</p>	<p>-Es produeixen inundacions en rius, rieres, torrents,...(produïdes per desgel o fusió de neu, obstrucció de lleres naturals o artificials, invasió de lleres, enfonsaments o dificultats de drenatge i/o acció de les marees) que tinguin efectes importants però limitats sobre el territori. També quan aquests efectes siguin produïts per l'estat de la mar. Aquestes circumstàncies s'avaluarà a partir de la informació que es disposi en el moment de l'emergència en base a criteris de grau d'afectació a la població i actuacions sobre la mateixa (informació, evacuació, etc.), magnitud, duració prevista (per exemple >24 hores), extensió (nombre de municipis afectats, de vies de comunicació, etc.), mitjans necessaris,.... l'altura de l'aigua dels rius, embassaments, llacs, rieres,... sobrepasa la llera (hi ha desbordament) i es preveu que es comencin a produir danys importants, alçada de les onades que faci preveure danys importants.</p> <p>-Per escenari excepcional o escenari 2 en preses i/o el desguàs de la presa sigui la que produeix danys importants aigües avall de la presa.</p> <p>-Excepcionalment, la direcció del pla podrà valorar l'activació del pla en emergència 1, amb caràcter preventiu, quan es doni la confluència de circumstàncies extremes: que l'episodi de greus inundacions sigui imminent degut a la imminència de precipitacions excepcionals i sempre i quan es donin altres circumstàncies que puguin agreujar el fenomen, com ara que el terreny estigui saturat com a conseqüència d'episodis abundants de precipitacions recents i que la capacitat dels cursos fluvials i dels embassaments estigui al límit.</p> <p>-Es produeixi una gran inundació o conjunt d'inundacions simultànies (produïdes per pluges molt fortes, desgel o fusió de neu, obstrucció de lleres naturals o artificials, invasió de lleres, enfonsaments o dificultats de drenatge i/o acció de les marees o per estat de la mar) que afectin una extensió important del territori. També en base als criteris anteriorment esmentats (per exemple que afecti a més d'una regió d'emergències o posi en perill greu nuclis importants de població).</p> <p>-Per escenari límit o escenari 3 en preses i/o el desguàs de la presa sigui la que produeix danys molt importants aigües avall de les preses.</p>	<p>EMERGÈNCIA</p>

RISC	SITUACIÓ	FASE D'ACTIVACIÓ
<p>Nevades</p>	<p>-Previsió de nevades amb un SMP grau 1 per neu en comarques amb vulnerabilitat alta, molt alta o extrema.</p> <p>-Previsió de nevades amb un SMP grau 2 per neu en comarques amb vulnerabilitat baixa, moderada, alta o molt alta.</p> <p>-Previsió de nevades amb un SMP grau 3 per neu en comarques amb vulnerabilitat baixa.</p>	<p>PREALERTA</p>
<p>Nevades</p>	<p>-Previsió de nevades amb un SMP grau 2 per neu en comarques amb vulnerabilitat extrema.</p> <p>-Previsió de nevades amb un SMP grau 3 per neu a qualsevol comarca excepte les vulnerabilitat baixa.</p>	<p>ALERTA</p>

	<ul style="list-style-type: none"> -Previsió de nevades amb un SMP grau 4 per neu a qualsevol comarca. -Previsió de nevades amb un SMP grau 5 per neu en comarques amb vulnerabilitat molt alta, alta, moderada o baixa. -Previsió de nevades amb un SMP grau 6 per neu en comarques de vulnerabilitat moderada o baixa. 	
Nevades	<ul style="list-style-type: none"> -Es decideixi tallar el trànsit a un nombre considerable de vies per facilitar les tasques de neteja. -Es comenci a produir el bloqueig de vehicles i/o persones de manera descontrolada. -Es tingui constància que comencen a quedar aïllats nuclis de població com a conseqüència dels talls a les vies de comunicació. -S'interrompi el funcionament de diferents mitjans de transport com RENFE, FGC, autobusos de línia, transport escolar, etc... -Es produeixin talls de subministrament generalitzats i/o de llarga durada d'algun dels serveis bàsics. Especial atenció amb els talls de subministrament elèctric i amb possibles fallades en les telecomunicacions. -A criteri de la direcció del Pla, es valorarà activar el Pla NEUCAT en ALERTA o en EMERGÈNCIA en els següents supòsits: <ul style="list-style-type: none"> *Previsió de nevades amb un SMP de grau 5 o 6 en comarques amb vulnerabilitat extrema. *Previsió de nevades amb un SMP de grau 6 en comarques amb vulnerabilitat alta, molt alta o extrema. Valoració dels criteris següents: <ul style="list-style-type: none"> -Extensió territorial i durada prevista de l'episodi. -Grau d'afectació a la població i actuacions sobre la mateixa (Informació, recomanacions...). -Grau d'afectació en la mobilitat i els serveis bàsics a la població. -Recursos necessaris per a gestionar l'emergència i requeriment de mitjans externs. -Altres supòsits, a criteri de la Direcció del Pla. 	EMERGÈNCIA

RISC	SITUACIÓ	FASE D'ACTIVACIÓ
Sismes	<ul style="list-style-type: none"> *Segons la intensitat: <ul style="list-style-type: none"> -Sisme d'intensitat entre II i III-IV en comarques amb densitat de població alta o Zona A. -Sisme d'intensitat entre II-III i IV en comarques amb densitat de població mitjana o Zona B. -Sisme d'intensitat entre II i IV-V en comarques amb densitat de població baixa o Zona C. *Segons la percepció: <ul style="list-style-type: none"> -Sisme amb percepció àmplia en un o varis municipis. -Sisme amb percepció parcial en una o vàries comarques. 	PREALERTA
Sismes	<ul style="list-style-type: none"> *Segons la intensitat: <ul style="list-style-type: none"> - Sisme d'intensitat entre IV i IV-V en comarques amb densitat de població alta o Zona A. - Sisme d'intensitat entre IV-V i V-VI en comarques amb densitat de població mitjana o Zona B. 	ALERTA

	<ul style="list-style-type: none"> - Sisme d'intensitat entre V i VI-VII en comarques amb densitat de població baixa o Zona C. *Segons la percepció i dany: <ul style="list-style-type: none"> - Sisme amb percepció àmplia en una o varies comarques. - Sisme amb entre 1 i 10 persones ferides lleus. - Sisme amb un o varis edificis amb danys no estructurals visibles. 	
Sismes	<ul style="list-style-type: none"> *Segons la intensitat: <ul style="list-style-type: none"> -Sisme d'intensitat entre V i VI-VII en comarques amb densitat de població alta o Zona A. -Sisme d'intensitat VI-VII en comarques amb densitat de població mitjana o Zona B. -Sisme d'intensitat entre VII i VII-VIII en comarques amb densitat de població baixa o Zona C. *Segons la percepció o dany: <ul style="list-style-type: none"> -Sisme amb entre 1 i 10 víctimes de qualsevol categoria. - Sisme amb entre 1 i 65 víctimes greu o categoritzades com immediates. - Sisme amb entre 1 i 10 morts. - Sisme amb molts edificis amb danys no estructurals visibles. - Sisme amb varis edificis amb danys estructurals visibles. - Sisme amb fallada de les línies vitals a nivell local. *Segons la intensitat: <ul style="list-style-type: none"> -Sisme d'intensitat superior a VII en comarques amb densitat de població alta o Zona A. -Sisme d'intensitat superior a VII-VIII en comarques amb densitat de població mitjana o Zona B. -Sisme d'intensitat superior a VIII en comarques amb densitat de població baixa o Zona C. *Segons la percepció o dany: <ul style="list-style-type: none"> -Sisme amb més de 10 víctimes de qualsevol categoria. -Sisme amb més de 6 víctimes greus o categoritzades com immediates. -Sisme amb més de 10 morts. -Sisme amb molts edificis amb danys estructurals visibles. -Sismes amb fallada de les línies vitals a nivell comarcal. 	EMERGÈNCIA

RISC	SITUACIÓ	FASE D'ACTIVACIÓ
Ventades	<ul style="list-style-type: none"> - Previsió de ventades amb un SMP grau 2 a les comarques de densitat de població alta. - Previsió de ventades amb un SMP grau 3 a les comarques de densitat de població baixa. 	PREALERTA

<p>Ventades</p>	<ul style="list-style-type: none"> - Previsió de ventades amb un SMP grau 3 a les comarques de densitat de població alta. - Previsió de ventades amb un SMP grau 4 a qualsevol comarca. - Previsió de ventades amb un SMP grau 5 a qualsevol comarca. - Previsió de ventades amb un SMP grau 6 a qualsevol comarca. - El vent està provocant danys poc importants d'abast territorial limitat. 	<p>ALERTA</p>
<p>Ventades</p>	<ul style="list-style-type: none"> - El vent està provocant danys importants i amb un abast territorial extens. 	<p>EMERGÈNCIA</p>

Annex II: Taula – Llistat elements vulnerables

ANNEX II – TAULA D’ELEMENTS VULNERABLES:

VULNERABILITAT MUNICIPAL							
CODI	NOM	ADREÇA	TELÈFON/ ALTRE MITJÀ D’AVÍS	ÚS	SECTOR	UTM	
						X	Y
I-01	Subestació elèctrica Bassols	Camps de Can Cabrit		Instal.lació elèctrica	Sector 1	478.372	4.669.848
I-02	Ermита Els Màrtirs	Ermита Els Màrtirs		Religiós	Sector 1	478363	4669577
I-03	Santamaria Torneria	C-66, Km 52,5, Font del Llop		Instal.lació industrial	Sector 2	478562	4669144
I-04	Granja Can Surita i hípica Bosquerós	Barri de Bosquerós s/n		Instal.lació hípica i ramadera	Sector 2	480172	4669340
I-05	Hípica Equinatur	Camí de Martís, s/n		Instal.lació hípica	Sector 2	479566	4668929
I-06	Nau	Camí de Martís, s/n		Nau ramadera	Sector 2	479984	4668826
I-07	Granja dels de la Paz	Camí de Martís, s/n		Explotació ramadera	Sector 2	479998	4668736
I-08	Granja d’en Carrió	Camí de Martís, s/n		Explotació ramadera	Sector 2	480154	4668762
I-09	Centre transformador 084 Zurita	Camí de Martís, s/n		Instal.lació elèctrica	Sector 2	480501	4668613
I-10	Dipòsit d’aigua Can Parella	Turó d’en Parella		Instal.lació d’aigua	Sector 2	479607	4668046
I-11	Cobert de gallines ecològiques	Camí de Massots s/n		Explotació ramadera	Sector 2	480136	4668083
I-12	Parc de les Coves Prehistòriques de Serinyà	C-66, Km 51		Turístic- Jaciment arqueològic	Sector 2	479014	4667604
I-13	Estació de gas	C-66, Km 50,7		Instal.lació de gas	Sector 2	479154	4667258
I-14	Línia Alimentària i Barlo SL	Polígono Industrial Mas Puig, s/n		Instal.lació industrial	Sector 3	478811	4667212
I-15	Granges UABSA	Camí de Puig s/n		Explotació ramadera	Sector 3	478511	4667084

I-16	Gossera Kennel Can	C-66, al km 50,5		Cria i venda de cadells de gos	Sector 3	478906	4666796
I-17	Granja Masmitjà	Camí de Bosquerós s/n		Explotació ramadera	Sector 2	479801	4668988
I-18	Granja	Zona Pla de la Barraca		Explotació ramadera	Sector 1	477081	4670050
I-19	Granja	Zona Pla de la Barraca		Explotació ramadera	Sector 1	477151	4670118
I-20	Granja	Zona Pla de la Barraca		Explotació ramadera	Sector 1	477175	4670213
I-21	Cobert de cavalls	Camps de la Bruguera		Cobert amb cavalls	Sector 1	477447	4669529
I-22	EDAR de Serinyà	La Gorga dels Gossos		Estació depuradora	Sector 2	479077	4668776
I-23	Tallers del Mas Casadevall	Barri de Casals		Centre per a persones autistes	Sector 3	478312	4666232
I-24	Tallers del Mas Casadevall	Barri de Casals		Centre per a persones autistes	Sector 3	478320	4666298
I-25	Granja	Casellas de Dalt		Explotació ramadera	Sector 3	478665	4666250
I-26	Dipòsit d'aigua de Can Solé (400m3) + Antena telefonia Movistar	Cellera d'Amont		Instal.lació d'aigua i de telefonia	Sector 2		
AC-01	Granja de Can Dilmé	Camí de Serinyà a Martís s/n		Explotació ramadera	Sector 2	479785	4668688
AC-02	Granja Can Boix	Pla de Serinyà		Explotació ramadera	Sector 2	479055	4669252
AC-03	Cobert de cavalls Mas Grill	Camí de Mas Grill s/n		Cobert amb cavalls	Sector 2	479326	4669722

VULNERABILITAT MUNICIPAL							
CODI	NOM	ADREÇA		ÚS	SECTOR	UTM	
						X	Y
X-01	Mas les Sargantanes	Veïnat de Casals		Habitatge	Sector 3	478681	4668076
X-02	Casa Nova dels Emprius	Veïnat de Casals		Habitatge	Sector 3	478656	4668288
X-03	Casa de Fusta	Veïnat de Bosquerós		Habitatge	Sector 2	479999	4668893
X-04	Can Tal.lura	Carrer Sant Antoni		Habitatge	Sector 2	478712	4668904
X-05	Mas Vidal	Veïnat de Bosquerós		Habitatge	Sector 2	479304	4669027
X-06	Can Solaric	Veïnat de Casals		Habitatge	Sector 3	478828	4666474
X-07	Casa Nova de Can Codony	Veïnat de Bosquerós		Habitatge	Sector 2	479485	4668812
X-08	Can Baió	Baió		Habitatge	Sector 1	476962	4669417
X-09	Can Sala	c/ Llibertat, 3 - Casals		Habitatge	Sector 3	478712	4668453
X-10	Veïnat de Casals, 5	Veïnat de Casals, 5		Habitatge	Sector 3	478644	4667680
X-11	Paratge Font del Llop	Zona bosc d'en Soca		Habitatge	Sector 2	478560	4669089
X-12	Can Zurita	Veïnat de Bosquerós		Habitatge	Sector 2	480001	4669386
X-13	Paratge Mas Oms	Veïnat de Bosquerós		Habitatge	Sector 2	479810	4669315
X-14	Les Llacunes	Cellera d'Amont		Habitatge	Sector 2	480176	4668036
X-15	Bar de les Coves i Can Martí de l'Oli	Cellera d'Amont		Habitatge i restauració	Sector 2	479051	4667315
X-16	Can Leandro 1	Veïnat de Bosquerós		Habitatge	Sector 2	480224	4669231
X-17	El Refugi (casa de colònies)	Veïnat de Bosquerós		Casa de colònies	Sector 2	479544	4669093
X-18	Bosquerós 16 (Can Vilarnau)	Veïnat de Bosquerós		Habitatge	Sector 2	479615	4669365
X-19	Can Leandro 2	Veïnat de Bosquerós		Habitatge	Sector 2	480235	4669215
X-20	Veïnat de Casals, 4	Veïnat de Casals, 4		Habitatge	Sector 3	478620	4667703
X-21	Mas Terrades	Veïnat de Casals		Habitatge	Sector 3	478832	4666472
X-22	Paratge Can Solà	Veïnat de Casals		Habitatge	Sector 3	478683	4667596
X-23	Camí de Martí 11	Veïnat de Bosquerós		Habitatge	Sector 2	479528	4668873
X-24	Can Rosiu	Cellera d'Amont		Habitatge	Sector 2	479685	4668578

X-25	Mas Serra	Cellera d'Amont		Habitatge	Sector 2	479080	4668314
X-26	Can Boix	Pla de Serinyà		Habitatge	Sector 2	479068	4669216
X-27	Can Turró	Veïnat de Bosquerós		Habitatge	Sector 2	479236	4668598
X-28	Casa Narcís Carbó Obiol	Veïnat de Bosquerós		Habitatge	Sector 2	479952	4669058
X-29	Can Pastor	Baió		Habitatge	Sector 3	477054	4668760
X-30	Can Servosa	Cellera d'Amont		Habitatge	Sector 2	479352	4668207

VULNERABILITAT MUNICIPAL							
CODI	NOM	ADREÇA		ÚS	SECTOR	UTM	
						X	Y
M-01	Cal Pastor	Veïnat de Bosquerós		Habitatge	Sector 2	479935	4669460
M-02	Mas Pelegrí	Veïnat de Bosquerós		Habitatge	Sector 2	479875	4669523
M-03	Mas Casadevall	Barri de Casals		Centre per a persones autistes	Sector 3	478369	4666176
M-04	Mas Cadavall	Camps de la Torre-Bosquerós		Habitatge	Sector 2	480438	4670222
M-05	Can Parella	Cellera d'Amont		Habitatge	Sector 2	479654	4667847
M-06	Can Reixac	Veïnat de Bosquerós		Habitatge	Sector 2	479742	4669426
M-07	Can Patrona	Veïnat de Bosquerós		Habitatge	Sector 2	479548	4668816
M-08	Can Cufí	Baió		Habitatge	Sector 1	478546	4669714
M-09	Mas Oms	Veïnat de Bosquerós		Habitatge	Sector 2	479765	4669403
M-10	Mas Puig	Camí del Puig		Habitatge	Sector 3	478548	4667317
M-11	Casals de Baix	Casals		Habitatge	Sector 3	478504	4666940
M-12	El Mas	Cellera d'Amont		Habitatge	Sector 2	479426	4667494
M-13	Mas Gatielles	Baió		Habitatge	Sector 3	478341	4668869
M-14	Mas Pericot	Veïnat de Bosquerós		Habitatge	Sector 2	479687	4669241
M-15	La Bruguera	Baió		Habitatge	Sector 1	477100	4669496
M-16	Can Calau	Cellera d'Amont		Habitatge	Sector 2	479133	4668425

M-17	Can Melca	Pla de Serinyà		Habitatge	Sector 2	478928	4669066
M-18	La Barraca	Baió		Habitatge	Sector 1	476987	4670087
M-19	Mas La Torre de l'Hereu	Camps de la Torre-Bosquerós		Habitatge	Sector 2	480730	4670528
M-20	Can Ventura	Cellera d'Amont		Habitatge	Sector 2	479643	4668523
M-21	Ca l'Arboçar	Casals		Habitatge	Sector 3	478116	4667023
M-22	Casals d'Amunt	Casals		Habitatge	Sector 3	478328	4666998
M-23	Can Quintana	Cellera d'Amont		Habitatge	Sector 2	479221	4668386
M-24	Mas Canela	Veïnat de Bosquerós		Habitatge	Sector 2	479933	4669473
M-25	Can Illa	Baió		Habitatge	Sector 3	477012	4668748
M-26	Cal Masover	Baió		Habitatge	Sector 3	477039	4668765
M-27	El Molí	Baió		Habitatge	Sector 3	476994	4668834
M-28	La Masoveria	Baió		Habitatge	Sector 3	477010	4668711
M-29	Can Aulina	Baió		Habitatge	Sector 1	477391	4668909
M-30	El Sabadí	Baió		Habitatge	Sector 1	477554	4669132
M-31	Mas Bach de l'Illa	Casals		Habitatge	Sector 3	477334	4668352
M-32	Sant Miquel Sesvinyes	Casals		Habitatge	Sector 3	477942	4667591
M-33	Caselles d'Amunt	Casals		Habitatge	Sector 3	478200	4666452
M-34	Mas el Pou	C-66, zona pou de Glaç		Habitatge	Sector 2	478360	4669271
M-35	Can Malloles	Cellera d'Amont		Habitatge	Sector 2	479587	4667410
M-36	Can Solaric	Cellera d'Amont		Habitatge	Sector 2	479641	4668374
M-37	Cal Cau de Dalt	Cellera d'Amont		Habitatge	Sector 2	479737	466838
M-38	Can Resiu	Cellera d'Amont		Habitatge	Sector 2	479766	4668534
M-39	La Canova de la Font	Veïnat de Bosquerós		Habitatge	Sector 2	479683	4668898
M-40	Les Cruïlles	Camps de la Torre-Bosquerós		Habitatge	Sector 2	480631	4670281
M-41	La Canova d'en Illa	Bosquerós		Habitatge	Sector 2	479604	4670258
M-42	Perduts	Pla de Bosc- disseminat		Habitatge	Sector 3	476304	4668162
M-43	Cal Mercader	Casals		Habitatge	Sector 3	478164	4666452
M-44	Mas Terrades Vell	Casals		Habitatge	Sector 3	478827	4666428

M-45	Mas Budellers de Baix	Pla de Budellers- dissem		Habitatge	Sector 3	476469	4667657
M-46	Cal Ferres de les Torres	Cellera d'Amont		Habitatge	Sector 2	479181	4668215
M-47	Can Solé	Cellera d'Amont		Habitatge	Sector 2	479232	4668247
M-48	Cal Cabo	Borriol		Habitatge	Sector 2	479277	4668686

VULNERABILITAT MUNICIPAL							
CODI	NOM	ADREÇA		ÚS	SECTOR	UTM	
						X	Y
CR -01	Can Tòfol	Cellera d'Amont		Habitatge	Sector 2	479044	4668455
CR -02	Can Prim	Casals		Habitatge	Sector 3	477093	4667426
CR -03	Can Gelada	Cellera d'Amont		Habitatge	Sector 3	479286	4666976
CR -04	Can Codony	Veïnat de Bosquerós		Habitatge	Sector 2	479498	4668758
CR -05	Can Cufí	Casals		Habitatge	Sector 3	478866	4668240
CR -06	Can Buscarós	Veïnat de Bosquerós		Habitatge	Sector 2	479730	4668753
CR -07	La Central	Veïnat de Bosquerós		Habitatge i central elèctrica	Sector 2	480680	4670570
CR -08	Mas Fumerola	Baió		Habitatge	Sector 1	477248	4670348
CR -09	Can Piqué	Pla de Serinyà		Habitatge	Sector 2	479047	4668961
CR -10	Mas Espiga	Veïnat de Bosquerós		Habitatge	Sector 2	479620	4669824
CR -11	Les Planetes	Veïnat de Bosquerós		Habitatge	Sector 2	479989	4670313
CR -12	Mas Grill de Ser	Veïnat de Bosquerós		Habitatge	Sector 2	479361	4669614
CR -13	Can Carlí	Borriol		Habitatge	Sector 2	479420	4668749

Annex III: Taula – Llistat elements vulnerables INFOCAT, VENTCAT, NEUCAT, SISMICAT

ANNEX III -TAULA . ELEMENTS VULNERABLES PER ALS RISCOS INFOCAT, NEUCAT, VENTCAT I SISMICAT

VULNERABILITAT MUNICIPAL							
CODI	NOM	ADREÇA	TELÈFON/ ALTRE MITJÀ D'AVÍS	ÚS	SECTOR	UTM	
						X	Y
I-01	Subestació elèctrica Bassols	Camps de Can Cabrit		Instal.lació elèctrica	Sector 1	478.372	4.669.848
I-02	Ermita Els Màrtirs	Ermita Els Màrtirs		Religiós	Sector 1	478363	4669577
I-03	Santamaria Torneria	C-66, Km 52,5, Font del Llop		Instal.lació industrial	Sector 2	478562	4669144
I-04	Granja Can Surita i hípica Bosquerós	Barri de Bosquerós s/n		Instal.lació hípica i ramadera	Sector 2	480172	4669340
I-05	Hípica Equinatur	Camí de Martís, s/n		Instal.lació hípica	Sector 2	479566	4668929
I-06	Nau	Camí de Martís, s/n		Nau ramadera	Sector 2	479984	4668826
I-07	Granja dels de la Paz	Camí de Martís, s/n		Explotació ramadera	Sector 2	479998	4668736
I-08	Granja d'en Carrió	Camí de Martís, s/n		Explotació ramadera	Sector 2	480154	4668762
I-09	Centre transformador 084 Zurita	Camí de Martís, s/n		Instal.lació elèctrica	Sector 2	480501	4668613
I-10	Dipòsit d'aigua Can Parella	Turó d'en Parella		Instal.lació d'aigua	Sector 2	479607	4668046
I-11	Cobert de gallines ecològiques	Camí de Massots s/n		Explotació ramadera	Sector 2	480136	4668083
I-12	Parc de les Coves Prehistòriques de Serinyà	C-66, Km 51		Turístic- Jaciment arqueològic	Sector 2	479014	4667604
I-13	Estació de gas	C-66, Km 50,7		Instal.lació de gas	Sector 2	479154	4667258
I-14	Línia Alimentària i Barlo SL	Polígon Industrial Mas Puig, s/n		Instal.lació industrial	Sector 3	478811	4667212
I-15	Granges UABSA	Camí de Puig s/n		Explotació ramadera	Sector 3	478511	4667084

I-16	Gossera Kennel Can	C-66, al km 50,5		Cria i venda de cadells de gos	Sector 3	478906	4666796
I-17	Granja Masmitjà	Camí de Bosquerós s/n		Explotació ramadera	Sector 2	479801	4668988
I-18	Granja	Zona Pla de la Barraca		Explotació ramadera	Sector 1	477081	4670050
I-19	Granja	Zona Pla de la Barraca		Explotació ramadera	Sector 1	477151	4670118
I-20	Granja	Zona Pla de la Barraca		Explotació ramadera	Sector 1	477175	4670213
I-21	Cobert de cavalls	Camps de la Bruguera		Cobert amb cavalls	Sector 1	477447	4669529
I-22	EDAR de Serinyà	La Gorga dels Gossos		Estació depuradora	Sector 2	479077	4668776
I-23	Tallers del Mas Casadevall	Barri de Casals		Centre per a persones autistes	Sector 3	478312	4666232
I-24	Tallers del Mas Casadevall	Barri de Casals		Centre per a persones autistes	Sector 3	478320	4666298
I-25	Granja	Casellas de Dalt		Explotació ramadera	Sector 3	478665	4666250
I-26	Dipòsit d'aigua de Can Solé (400m3) + Antena telefonia Movistar	Cellera d'Amont		Instal.lació d'aigua i de telefonia	Sector 2		
AC-01	Granja de Can Dilmé	Camí de Serinyà a Martís s/n		Explotació ramadera	Sector 2	479785	4668688
AC-02	Granja Can Boix	Pla de Serinyà		Explotació ramadera	Sector 2	479055	4669252
AC-03	Cobert de cavalls Mas Grill	Camí de Mas Grill s/n		Cobert amb cavalls	Sector 2	479326	4669722

VULNERABILITAT MUNICIPAL							
CODI	NOM	ADREÇA	TELÈFON/ ALTRE MITJÀ D'AVÍS	ÚS	SECTOR	UTM	
						X	Y
X-01	Mas les Sargantanes	Veïnat de Casals		Habitatge	Sector 3	478681	4668076
X-02	Casa Nova dels Emprius	Veïnat de Casals		Habitatge	Sector 3	478656	4668288
X-03	Casa de Fusta	Veïnat de Bosquerós		Habitatge	Sector 2	479999	4668893
X-04	Can Tal.lura	Carrer Sant Antoni		Habitatge	Sector 2	478712	4668904
X-05	Mas Vidal	Veïnat de Bosquerós		Habitatge	Sector 2	479304	4669027
X-06	Can Solaric	Veïnat de Casals		Habitatge	Sector 3	478828	4666474
X-07	Casa Nova de Can Codony	Veïnat de Bosquerós		Habitatge	Sector 2	479485	4668812
X-08	Can Baió	Baió		Habitatge	Sector 1	476962	4669417
X-09	Can Sala	c/ Llibertat, 3 - Casals		Habitatge	Sector 3	478712	4668453
X-10	Veïnat de Casals, 5	Veïnat de Casals, 5		Habitatge	Sector 3	478644	4667680
X-11	Paratge Font del Llop	Zona bosc d'en Soca		Habitatge	Sector 2	478560	4669089
X-12	Can Zurita	Veïnat de Bosquerós		Habitatge	Sector 2	480001	4669386
X-13	Paratge Mas Oms	Veïnat de Bosquerós		Habitatge	Sector 2	479810	4669315
X-14	Les Llacunes	Cellera d'Amont		Habitatge	Sector 2	480176	4668036
X-15	Bar de les Coves i Can Martí de l'Oli	Cellera d'Amont		Habitatge i restauració	Sector 2	479051	4667315
X-16	Can Leandro 1	Veïnat de Bosquerós		Habitatge	Sector 2	480224	4669231
X-17	El Refugi (casa de colònies)	Veïnat de Bosquerós		Casa de colònies	Sector 2	479544	4669093
X-18	Bosquerós 16 (Can Vilarnau)	Veïnat de Bosquerós		Habitatge	Sector 2	479615	4669365
X-19	Can Leandro 2	Veïnat de Bosquerós		Habitatge	Sector 2	480235	4669215
X-20	Veïnat de Casals, 4	Veïnat de Casals, 4		Habitatge	Sector 3	478620	4667703
X-21	Mas Terrades	Veïnat de Casals		Habitatge	Sector 3	478832	4666472
X-22	Paratge Can Solà	Veïnat de Casals		Habitatge	Sector 3	478683	4667596
X-23	Camí de Martís 11	Veïnat de Bosquerós		Habitatge	Sector 2	479528	4668873
X-24	Can Rosiu	Cellera d'Amont		Habitatge	Sector 2	479685	4668578

X-25	Mas Serra	Cellera d'Amont		Habitatge	Sector 2	479080	4668314
X-26	Can Boix	Pla de Serinyà		Habitatge	Sector 2	479068	4669216
X-27	Can Turró	Veïnat de Bosquerós		Habitatge	Sector 2	479236	4668598
X-28	Casa Narcís Carbó Obiol	Veïnat de Bosquerós		Habitatge	Sector 2	479952	4669058
X-29	Can Pastor	Baió		Habitatge	Sector 3	477054	4668760
X-30	Can Servosa	Cellera d'Amont		Habitatge	Sector 2	479352	4668207

VULNERABILITAT MUNICIPAL							
CODI	NOM	ADREÇA	TELÈFON/ ALTRE MITJÀ D'AVÍS	ÚS	SECTOR	UTM	
						X	Y
M-01	Cal Pastor	Veïnat de Bosquerós		Habitatge	Sector 2	479935	4669460
M-02	Mas Pelegrí	Veïnat de Bosquerós		Habitatge	Sector 2	479875	4669523
M-03	Mas Casadevall	Barri de Casals		Centre per a persones autistes	Sector 3	478369	4666176
M-04	Mas Cadavall	Camps de la Torre-Bosquerós		Habitatge	Sector 2	480438	4670222
M-05	Can Parella	Cellera d'Amont		Habitatge	Sector 2	479654	4667847
M-06	Can Reixac	Veïnat de Bosquerós		Habitatge	Sector 2	479742	4669426
M-07	Can Patrona	Veïnat de Bosquerós		Habitatge	Sector 2	479548	4668816
M-08	Can Cufí	Baió		Habitatge	Sector 1	478546	4669714
M-09	Mas Oms	Veïnat de Bosquerós		Habitatge	Sector 2	479765	4669403
M-10	Mas Puig	Camí del Puig		Habitatge	Sector 3	478548	4667317
M-11	Casals de Baix	Casals		Habitatge	Sector 3	478504	4666940
M-12	El Mas	Cellera d'Amont		Habitatge	Sector 2	479426	4667494
M-13	Mas Gatielles	Baió		Habitatge	Sector 3	478341	4668869
M-14	Mas Pericot	Veïnat de Bosquerós		Habitatge	Sector 2	479687	4669241
M-15	La Bruguera	Baió		Habitatge	Sector 1	477100	4669496
M-16	Can Calau	Cellera d'Amont		Habitatge	Sector 2	479133	4668425

M-17	Can Melca	Pla de Serinyà		Habitatge	Sector 2	478928	4669066
M-18	La Barraca	Baió		Habitatge	Sector 1	476987	4670087
M-19	Mas La Torre de l'Hereu	Camps de la Torre-Bosquerós		Habitatge	Sector 2	480730	4670528
M-20	Can Ventura	Cellera d'Amont		Habitatge	Sector 2	479643	4668523
M-21	Ca l'Arboçar	Casals		Habitatge	Sector 3	478116	4667023
M-22	Casals d'Amunt	Casals		Habitatge	Sector 3	478328	4666998
M-23	Can Quintana	Cellera d'Amont		Habitatge	Sector 2	479221	4668386
M-24	Mas Canela	Veïnat de Bosquerós		Habitatge	Sector 2	479933	4669473
M-25	Can Illa	Baió		Habitatge	Sector 3	477012	4668748
M-26	Cal Masover	Baió		Habitatge	Sector 3	477039	4668765
M-27	El Molí	Baió		Habitatge	Sector 3	476994	4668834
M-28	La Masoveria	Baió		Habitatge	Sector 3	477010	4668711
M-29	Can Aulina	Baió		Habitatge	Sector 1	477391	4668909
M-30	El Sabadí	Baió		Habitatge	Sector 1	477554	4669132
M-31	Mas Bach de l'Illa	Casals		Habitatge	Sector 3	477334	4668352
M-32	Sant Miquel Sesvinyes	Casals		Habitatge	Sector 3	477942	4667591
M-33	Caselles d'Amunt	Casals		Habitatge	Sector 3	478200	4666452
M-34	Mas el Pou	C-66, zona pou de Glaç		Habitatge	Sector 2	478360	4669271
M-35	Can Malloles	Cellera d'Amont		Habitatge	Sector 2	479587	4667410
M-36	Can Solaric	Cellera d'Amont		Habitatge	Sector 2	479641	4668374
M-37	Cal Cau de Dalt	Cellera d'Amont		Habitatge	Sector 2	479737	466838
M-38	Can Resiu	Cellera d'Amont		Habitatge	Sector 2	479766	4668534
M-39	La Canova de la Font	Veïnat de Bosquerós		Habitatge	Sector 2	479683	4668898
M-40	Les Cruïlles	Camps de la Torre-Bosquerós		Habitatge	Sector 2	480631	4670281
M-41	La Canova d'en Illa	Bosquerós		Habitatge	Sector 2	479604	4670258
M-42	Perduts	Pla de Bosc- disseminat		Habitatge	Sector 3	476304	4668162
M-43	Cal Mercader	Casals		Habitatge	Sector 3	478164	4666452
M-44	Mas Terrades Vell	Casals		Habitatge	Sector 3	478827	4666428

M-45	Mas Budellers de Baix	Pla de Budellers- dissem		Habitatge	Sector 3	476469	4667657
M-46	Cal Ferres de les Torres	Cellera d'Amont		Habitatge	Sector 2	479181	4668215
M-47	Can Solé	Cellera d'Amont		Habitatge	Sector 2	479232	4668247
M-48	Cal Cabo	Borriol		Habitatge	Sector 2	479277	4668686

VULNERABILITAT MUNICIPAL							
CODI	NOM	ADREÇA	TELÈFON/ ALTRE MITJÀ D'AVÍS	ÚS	SECTOR	UTM	
						X	Y
CR -01	Can Tòfol	Cellera d'Amont		Habitatge	Sector 2	479044	4668455
CR -02	Can Prim	Casals		Habitatge	Sector 3	477093	4667426
CR -03	Can Gelada	Cellera d'Amont		Habitatge	Sector 3	479286	4666976
CR -04	Can Codony	Veïnat de Bosquerós		Habitatge	Sector 2	479498	4668758
CR -05	Can Cufí	Casals		Habitatge	Sector 3	478866	4668240
CR -06	Can Buscarós	Veïnat de Bosquerós		Habitatge	Sector 2	479730	4668753
CR -07	La Central	Veïnat de Bosquerós		Habitatge i central elèctrica	Sector 2	480680	4670570
CR -08	Mas Fumerola	Baió		Habitatge	Sector 1	477248	4670348
CR -09	Can Piqué	Pla de Serinyà		Habitatge	Sector 2	479047	4668961
CR -10	Mas Espiga	Veïnat de Bosquerós		Habitatge	Sector 2	479620	4669824
CR -11	Les Planetes	Veïnat de Bosquerós		Habitatge	Sector 2	479989	4670313
CR -12	Mas Grill de Ser	Veïnat de Bosquerós		Habitatge	Sector 2	479361	4669614
CR -13	Can Carlí	Borriol		Habitatge	Sector 2	479420	4668749

Annex IV Taula – Llistat elements vulnerables INUNCAT

Annex IV -TAULA. ELEMENTS VULNERABLES PER AL RISC INUNCAT

VULNERABILITAT MUNICIPAL							
CODI	NOM	ADREÇA	TELÈFON/ ALTRE MITJÀ D'AVÍS	ÚS	SECTOR	UTM	
						X	Y
I-11	Cobert de gallines ecològiques	Camí de Massots s/n	-	Explotació ramadera	Sector 2	480136	4668083

VULNERABILITAT MUNICIPAL							
CODI	NOM	ADREÇA	TELÈFON/ ALTRE MITJÀ D'AVÍS	ÚS	SECTOR	UTM	
						X	Y
X-14	Les Llacunes	Cellera d'Amont	██████████	Habitatge	Sector 2	480176	4668036
X-29	Can Pastor	Baió	██████████	Habitatge	Sector 3	477054	4668760

VULNERABILITAT MUNICIPAL							
CODI	NOM	ADREÇA	TELÈFON/ ALTRE MITJÀ D'AVÍS	ÚS	SECTOR	UTM	
						X	Y
M-19	Mas La Torre de l'Hereu	Camps de la Torre-Bosquerós	████	Habitatge	Sector 2	480730	4670528
M-25	Can Illa	Baió	██████████	Habitatge	Sector 3	477012	4668748
M-26	Cal Masover	Baió	██████████	Habitatge	Sector 3	477039	4668765
M-27	El Molí	Baió	██████████	Habitatge	Sector 3	476994	4668834
M-28	La Masoveria	Baió	██████████	Habitatge	Sector 3	477010	4668711
M-29	Can Aulina	Baió	██████████	Habitatge	Sector 1	477391	4668909

VULNERABILITAT MUNICIPAL							
CODI	NOM	ADREÇA	TELÈFON/ ALTRE MITJÀ D'AVÍS	ÚS	SECTOR	UTM	
						X	Y
CR -07	La Central	Veïnat de Bosquerós	██████████	Habitatge i central elèctrica	Sector 2	480680	4670570
CR -11	Les Planetes	Veïnat de Bosquerós	██████████	Habitatge	Sector 2	479989	4670313