


DOCUMENT ÚNIC DE PROTECCIÓ CIVIL MUNICIPAL DE VILADRAU



Territorial / Bàsic

Incendis

Nevades

Sismes

Ventades

Pandèmies

Elaborat per:



**Consell
Comarcal
d'Osona**

Data Revisió: Juny 2024
(Versió Pública)

TAULA DE CONTINGUTS

Document 1. Generalitats i Organització Municipal	3
1.1. Introducció, normativa i disposicions legals.....	3
1.2. Dades generals del municipi	4
1.2.1. IDENTIFICACIÓ DEL MUNICIPI	4
1.2.2. SITUACIÓ GEOGRÀFICA.....	5
1.2.3. DADES DE POBLACIÓ.....	5
1.2.4. INFRAESTRUCTURES I VIES DE COMUNICACIÓ	6
1.2.5. SERVEIS BÀSICS.....	9
1.2.6. CLIMATOLOGIA.....	10
1.2.7. OROGRAFIA I HIDROLOGIA.....	10
1.3. Organització municipal de protecció civil.....	11
1.3.1. ESTRUCTURA, FUNCIONS I RESPONSABILITATS	11
1.3.2. CENTRES DE COORDINACIÓ	16
1.4. Programa i procediment d'implantació, simulacres, manteniment, revisió i actualització.....	17
1.4.1. PROGRAMA DE LA IMPLANTACIÓ DEL PLA	17
1.4.2. MANTENIMENT DEL PLA	18
1.4.3. PROGRAMA D'EXERCICIS I SIMULACRES.....	18
1.5. Bases per al pla de recuperació previst a l'article 31 de la Llei 4/1997	19
Document 2. Anàlisi del risc	22
2.1. Risc territorial	22
2.2. Riscos especials.....	22
2.3. Riscos específics.....	24
Document 3. Vulnerabilitat municipal	25
3.1. Àrees o sectors d'afectació i elements vulnerables	25
EMERGÈNCIES PER RISC TERRITORIAL BÀSIC:	25
Document 4. Procediments operatius per risc.....	52
4.1. Procediment operatiu	52
4.1.1. Tasques preventives i operatives associades a cadascun dels nivells.....	53
PREALERTA	53
ALERTA / EMERGÈNCIA 1 / EMERGÈNCIA 2	53
4.1.2. Procediments de relació i d'integració amb els plans d'àmbits superior.....	66

4.2. Mesures de protecció a la població	67
4.2.1. Execució de l'evacuació.....	67
4.2.2. Control d'accessos.....	67
4.2.3. Confinament.....	68
4.2.4. Evacuació.....	68
4.3. Centres d'acollida. Tipologia.....	69
Document 5. Fitxes d'actuació.....	70
Document 6. Directori telefònic i catàleg de mitjans i recursos.....	79
6.1. Directori telefònic.....	79
6.1.1. Organigrama municipal de l'emergència	79
6.1.2. Centres de coordinació i serveis d'emergència.....	81
6.1.3. Centres d'acollida	81
6.1.4. Mitjans de comunicació	82
6.1.5. Municipis veïns.....	82
6.2. Catàleg de mitjans i recursos	83
6.2.1. Mitjans i recursos de l'ajuntament.....	83
6.2.2. Vehicles municipals	84
6.2.3. Xarxa d'hidrants municipal.....	84
6.2.4. Estacions transformadores.....	87
6.2.5. Associacions i grups voluntaris locals.....	88
6.2.6. Serveis bàsics.....	89
6.2.7. Serveis sanitaris.....	89
6.2.8. Privats.....	90
Document 7. Cartografia específica (per a cada risc)	93
Annexos	94
Annex 1. Protocol actuació en cas d'emergències per inclemències meteorològiques per als centres educatius de l'àmbit territorial a la Catalunya Central	94
Annex 2. Procediments operatius.....	95
Annex 3. Model full de registre d'evacuats	98
Annex 4. Model full de registre de voluntaris ocasionals.....	99
Annex 5. Taula Elements vulnerables	100
Annex 6. Organigrama	102
Annex 7. Edificis de 4 plantes + baixos.....	103

Document 1. Generalitats i Organització Municipal

1.1. Introducció, normativa i disposicions legals

El Document Únic de Protecció Civil Municipal és el document que estableix el marc orgànic i funcional previst per a un municipi, amb l'objecte de prevenir i controlar els riscos sobre les persones i els béns i donar resposta adequada a les possibles situacions d'emergència del municipi, sota responsabilitat del titular del pla i garantint la integració d'aquestes actuacions amb el sistema autonòmic de protecció civil.

Degut a que el municipi de Viladrau és una població de la comarca d'Osona, i d'acord amb la Llei 4/1997 de protecció civil de Catalunya, l'Ajuntament resta obligat a elaborar i implantar el Pla de protecció civil municipal, del qual aquest document n'és la base.

D'altra banda, el Document Únic de Protecció Civil Municipal, s'ha realitzat, a banda del Decret 155/2014, de 25 de novembre, pel qual s'aprova el contingut mínim per a l'elaboració i homologació dels plans de protecció civil municipal i s'estableix el procediment per a la seva tramitació conjunta, d'acord amb les disposicions legals, Plans d'emergència i normativa que es descriu a continuació:

A nivell municipal:

- Nomenament del coordinador del Pla d'Actuació Municipal per Emergències el Sr. Roger Cruells a juny de 2024.
- ADF del Montseny – Guillerries, registrada en el registre d'Associacions del Departament de justícia 1405, secció 1ª de Girona, al Foli núm. 77, Volum 1 Inscripció 76 amb data de 29 de juny de 1987, formada pels municipis d'Arbúcies, Osor, Espinelves, Sant Feliu de Buixalleu, Viladrau i Sant Hilari de Sacalm.
- Pla d'actuació municipal BÀSIC, homologat per la Comissió de Protecció Civil de Catalunya en data 21 de març de 2019.
- Pla d'actuació municipal per a INCENDIS, homologat per la Comissió de Protecció Civil de Catalunya en data 21 de març de 2019.
- Pla d'actuació municipal per a NEVADES, homologat per la Comissió de Protecció Civil de Catalunya en data 21 de març de 2019.
- Pla d'actuació municipal per a SISMES, homologat per la Comissió de Protecció Civil de Catalunya en data 21 de març de 2019.
- Pla d'actuació municipal per a VENTADES, homologat per la Comissió de Protecció Civil de Catalunya en data 21 de març de 2019.

A nivell comarcal:

- Pla d'Assistència i Suport (PAS) del Consell Comarcal d'Osona, homologat el 4

d'octubre de 2012. El Consell Comarcal d'Osona, dona suport a la planificació, l'emergència i la rehabilitació en matèria de protecció civil als 50 municipis de la comarca que estan actualment adherits, entre els quals es troba Viladrau.

A nivell autonòmic:

- Decret 161/1995, de 16 de maig, pel qual s'aprova el Pla de protecció civil de Catalunya (PROCICAT).
- ACORD GOV/114/2022, de 31 de maig, pel qual s'aprova la revisió del Pla territorial de protecció civil de Catalunya (PROCICAT).
- Acord GOV/71/2024, de 26 de març, pel qual s'aprova la revisió del Pla especial d'emergències per incendis forestals de Catalunya (INFOCAT).
- Acord GOV/14/2015, de 10 de febrer, pel qual s'aprova la revisió del Pla especial d'emergències per inundacions de Catalunya (INUNCAT).
- ACORD GOV/149/2021, de 28 de setembre, pel qual s'aprova la revisió del Pla especial d'emergències sísmiques a Catalunya (SISMICAT).
- Acord GOV/207/2023, de 10 d'octubre, pel qual s'aprova la revisió del Pla especial d'emergències per nevades a Catalunya (NEUCAT).
- ACORD GOV/115/2017, d'1 d'agost, pel qual s'aprova el Pla especial d'emergències per risc de vent a Catalunya (VENTCAT).
- ACORD GOV/58/2022, de 29 de març, pel qual s'aprova el Pla Especial d'Emergències per Pandèmies

1.2. Dades generals del municipi

1.2.1. IDENTIFICACIÓ DEL MUNICIPI

NOM MUNICIPI	VILADRAU
COMARCA	OSONA
PROVÍNCIA	BARCELONA

	MUNICIPI
SUPERFÍCIE TOTAL	50,74 km ²
POBLACIÓ	1174
DENSITAT POBLACIÓ	22,34 hab/km ²

1.2.2. SITUACIÓ GEOGRÀFICA

	NOM DEL MUNICIPI	TELÈFON AJUNTAMENT	UBICACIÓ
MUNICIPI VEÍ 1	Sant Sadurní d'Osormort	938 887 375	Nord
MUNICIPI VEÍ 2	Espinelves	938 849 230	Nord-est
MUNICIPI VEÍ 3	Arbúcies	972 860 001	Est
MUNICIPI VEÍ 4	Montseny	938 473 003	Sud
MUNICIPI VEÍ 5	El Brull	938 840 041	Sud-oest
MUNICIPI VEÍ 6	Seva	938 840 111	Oest
MUNICIPI VEÍ 7	Taradell	938 126 100	Nord-oest
MUNICIPI VEÍ 8	Sant Julià de Vilatorca	938 122 179	Nord

SUPERFÍCIE TOTAL	50,74 km ²
SUPERFÍCIE URBANA	0,98 km ²
SUPERFÍCIE FORESTAL	46,65 km ²
SUPERFÍCIE AGRÍCOLA	3,11 km ²

1.2.3. DADES DE POBLACIÓ

DADES DE POBLACIÓ			
Nom del nucli	Nombre d'habitatges	Població mínima (període)	Població màxima (període)
Nucli Urbà de Viladrau	852	893	2130
Urbanització Les Guilleries	101	169	252
Barri disseminat de Les Casiques	16	21	55
Barri disseminat del Rieral	38	50	133
Barri disseminat de Les Paitides	12	11	40
Barri disseminat de Les Indies	1	1	5
Barri disseminat de les Corts	7	8	23
Barri disseminat de Vilarmau	11	21	38
TOTAL	1038	1174	2676

1.2.4. INFRASTRUCTURES I VIES DE COMUNICACIÓ

INFRASTRUCTURES I VIES DE COMUNICACIÓ				
CARRETERA / AUTOPISTA	TITULARITAT	PUNTS QUILOMÈTRICS (FRONTERERS)		PONTS I TÚNELS
GIV-5201	Diputació de Girona	3,60	6,60	---
GI-520	Generalitat de Catalunya	0,00	7,00	---
GI-543	Generalitat de Catalunya	16,70	19,90	---
GIP-5251	Diputació de Girona	1,8	6,00	---
PRIMARI ¹				
IDENTIFICACIÓ	NOM	ORIGEN - DESTÍ	SECTOR	ASFALTAT (SI / NO)
E1	Camí de les Guillaries	GI-5251 - Urbanització les Guillaries	Les Guillaries	Si
A1	Urbanització de la Guillaries	Urbanització - Urbanització	Les Guillaries	Si
A4	Camí del Vilar del Bosc	GI-520 - El Vilar del Bosc	Les Guillaries	No
A7	Camí de la Sorrera	GI-520 - La sorrera	Les Guillaries	Si
A29	Camí de Can Gad	GI-520 - Can Gad	Can Gad i Els Molins	No
P1	Camí de Puig l'Agulla a Taradell	Puig l'Agulla - Urb. La Roca de Taradell	Les Guillaries	No
SECUNDARI				
IDENTIFICACIÓ	NOM	ORIGEN - DESTÍ	SECTOR	ASFALTAT (SI / NO)
E2	Camí de la Cantina	Pont de Fàbregues - La Cantina	Les Guillaries	No
E3	Camí de la carena de les Cabrades	Pont de Puig de Fàbregues - Viladrau	Les Guillaries i Poble de Viladrau	No
E4	Camí de Mas Miquel	GI-543 - Can Feliu - Espinelves	Poble de Viladrau	No
E5	Camí de les Paitides	GI-5201 (Coll de Can Gaudenci) - Viladrau	Poble de Viladrau	No
A2	Camí de Fàbregues i Ca l'Escloper	GI-521 - Ca l'Escloper	Les Guillaries	No
A3	Camí de la Noguera	GI-521 - La Noguera	Les Guillaries	No

¹ Segons el Pla INFOCAT:

Camins primaris: camins que tenen una amplada mínima de 5 m i que permeten el pas creuat de vehicles de tipus bomba rural pesada (BRP).

Camins secundaris: camins i pistes forestals entre 3 i 5 m d'amplada amb sobre-amples disposats cada 100-150 m que permeten el pas creuat de vehicles de tipus bomba rural pesada (BRP).

Camins terciaris: camins i pistes forestals que no permeten el pas creuat de camions tipus BRP i que tampoc no disposen de sobre-amples cada 100-150 metres.

	i els Visons			
A5	Camí de Mas d'Osor	GI-521 - Mas d'Osor	Les Guillaries	Si
A6	Camí del Molí Espatllat i Espinzella	GI-520 - Espinzella	Les Guillaries	No
A8	Camí de Can Batllic	E03 - Can Batllic	Poble de Viladrau	No
A9	Camí del Mas Nou	E03 - Mas Nou	Poble de Viladrau	No
A11	Camí de les Cors	Viladrau - Les Cors	Poble de Viladrau	No
A12	Camí del Barri de les Indies	Viladrau - Viladrau	Poble de Viladrau	Si
A14	Camí de Gomara	Coll de Gomara - Granja de Can Pic	Poble de Viladrau	No
A15	Camí del Pujolar	Camps de Domara - El Pujolar	Poble de Viladrau	No
A16	Camí de Vilarmau	GI-520 - Vilarmau	Poble de Viladrau	No
A17, A18 i A19	Barri de les Paitides	Les Paitides	Poble de Viladrau	No
A20 i A21	Camí de Martí	GI-520/La Vila - El Martí	Poble de Viladrau	Si
A23	Camí del Pujol de Muntanya	Viladrau - El Pujol	Poble de Viladrau i Obaga de Matagalls	No
A24	Camí de Can Puigdot	Camí del Pujol- Can Puigdot	Obaga de Matagalls	No
A25 i A27	Viladrau	Viladrau	Poble de Viladrau	No
A26	Camí del Noguer			No
A30	Camí dels Molins	Camí de Can Gad - Molins	Can Gad i Els Molins	No
A32	Camí de Can Puig	Camí de Can Gad - Can Puig	Can Gad i Els Molins	No
A33	Camí de mare de Deu de l'Erola	Can Gad - Mare de Deu de l'Erola	Can Gad i Els Molins	No
A35	Camí de St. Segimon	Turó d'en Bessa - St. Segimon	Cim de Matagalls	No
P2	Camí de les Guillaries al camí de la Collada del Vilar	Les Guillaries - Camí de la Collada del Vilar	Les Guillaries	No
TERCIARI				
IDENTIFICACIÓ	NOM	ORIGEN - DESTÍ	SECTOR	ASFALTAT (SI / NO)
A10	Camí de Pallerols	Camí del Mas Nou - Pallerols	Poble de Viladrau	No
A13	Camí de Casanova de les Cors	Mas Miquel - Casanova de les Cors	Poble de Viladrau	No
A22	Camí de la Vila	Camí del Pujol - La Vila	Poble de Viladrau	No

A28	Camí de Rosquelles	Viladrau - Rosquelles	Poble de Viladrau	No
A31	Camí de Can Bosc	Camí de Can Gad - Can Bosc	Can Gad i Els Molins	No
A34	Camí de la Sala	GI-520 - La Sala	Can Gad i Els Molins	No
A36	Camí de la Noguerola	GI-520 - La Noguerola Poble de Viladrau		No
A37				No
A38	Camí de Can Cisquet	GI-520 - Can Cisquet	Poble de Viladrau	No
A39				No
P3	Camí del Vilar del Bosc	Camí del Puig l'Agulla - El Vilar del Bosc	Les Guillaries	No
P4	Camí de la Caseta del Vilar	El Vilar del Bosc - Collet del Timonar	Les Guillaries	No
P5	Camí de la Noguera al Vilar del Bosc	Collet del Timonar - La Noguera	Les Guillaries	No
P6	Camí de la Noguera a Can Batllic	GI-520 - E03	Les Guillaries	No
P7	Camí del Sot de l'Estrany	E03 - Pallerols	Poble de Viladrau	No
P8	Camí de la Pica dels Ocells	Pica dels Ocells - A10	Poble de Viladrau	No
P9	Pista del camí de les Cors a la Pica desl Ocells	A11 - P8	Poble de Viladrau	No
P10	Camí del Bosc de les Cors	Les Cors - Bosc de les Cors	Poble de Viladrau	No
P11	Camí de les Cors a Can Feliu	Les Cors - Can Feliu	Poble de Viladrau	No
P12	Pista de Mas Miquel a Viladrau	E4 - Viladrau	Poble de Viladrau	No
P13	Pista de Vilarmau	E6 - Vilarmau	Poble de Viladrau	No
P14	Pista del solell de La Vila	A23 - GI-5201	Obaga de Matagalls	No
P15	Camí del torrent de Coll Pregon	Puigdot - P17	Obaga de Matagalls	No
P16	Camí de Coll Pregon	Coll de Joan - Coll Pregon	Obaga de Matagalls	No
P17	Pista del Pujol a Coll Bord-Oriol	GI-5201 - El Pujol	Obaga de Matagalls	No
P18	Pista al Corral d'en Pujol	El Pujol - El Corral d'en Pujol	Obaga de Matagalls	No
P19	Pista del Noguer a l'Aremany	El Noguer - L'Aremany	Poble de Viladrau i Obaga de Matagalls	No
P20	Pista del Pujol a Mas Molins	El Pujol - Mas Molins	Obaga de Matagalls i Can Gad i els Molins	No
P21	Camí del Sot de Can Pau	Can Pau Moliner - E3	Poble de Viladrau	No
P22	Pista del Camp de	Camí de Can Gad - Camp	Can Gad i Els	No

	Polo	de Polo	Molins	
P23	Pista de la Riera de St. Segimon	Camp de Polo als Vinyals	Can Gad i Els Molins	No
P24	Camí de la Riera de St. Segimon al Collet de les tres termes		Can Gad i Els Molins	No
P25	Camí dels Camps de Mas Vidal a Sobrevia		Can Gad i Els Molins	No
P26	Pista del cim de Matagalls a rentadors	Matagalls - A35	Cim de Matagalls	No
P27	camí de la Cila a Mas Martí	Matagalls - A35	Cim de Matagalls	No
LÍNIA DE FERROCARRIL		CARACTERÍSTIQUES	ESTACIONS	PONTS I TÚNELS (PUNT QUILOMÈTRIC)
El municipi no disposa de xarxa ferroviària.				

1.2.5. SERVEIS BÀSICS

LÍNIA DE GASIFICACIÓ	COMPANYIA	CARACTERÍSTIQUES DEL TRANSPORT
<p>El municipi disposa de dos punts de subministrament de gas líquid GLP. Un primer punt es troba proper al nucli urbà de Viladrau, i l'altre a la urbanització de Les Guilleries. Cada punt estar format per dos dipòsits de 8 m³ cadascun, amb les seves ramificacions que condueixen el gas a les diferents llars. El subministrador del gas propà és GRITECSA (C. camí de la Tolosa, 15 - Pol. Ind. Sot dels Pradals - 08500 Vic (Barcelona) Tel. 93 883 36 44 - Fax. 93 885 14 47 - gritecsa@gritecsa.com)</p>		

LÍNIA ELÈCTRICA	TENSIÓ	COMPANYIA	AFFECTA LA MASSA FORESTAL? (S/N)
Línia Molt Alta Tensió (MAT)	400 KV	Red Electrica	Si
Estacions transformadores	Varies*	Fecsa Endesa	---

*Veure Document 6 de mitjans i recursos.

TORRE DE TELECOMUNICACIONS	COMPANYIA	COORDENADES UTM		CARACTERÍSTIQUES
		X	Y	
Repetidor	---	448454	4633810	Mòbil, Internet i Televisió
Repetidor	ONO	448502	4633830	Mòbil, Internet i Televisió

XARXA D'AIGUA POTABLE	COMPANYIA	CARACTERÍSTIQUES
Abastament de pous propis	SOREA	Dipòsit de la Vila i Puig Dot, 22 aiguaneixos i 1 pou.

1.2.6. CLIMATOLOGIA

	LOCALITZACIÓ	CARACTERÍSTIQUES	ENLLAÇ WEB
ESTACIÓ 1	---	Estacions automàtiques (XEMA)	www.meteocat.cat

1.2.7. OROGRAFIA I HIDROLOGIA

ALTITUD MÀXIMA AMB POBLACIÓ / INFRAESTRUCTURES	1697 m
ALTITUD MÍNIMA AMB POBLACIÓ / INFRAESTRUCTURES	650 m
ALTITUD DEL NUCLI URBÀ	820 m
RIUS	No n'hi ha
RIERES	Riera Major Riera de St. Segimon Riera de l'Erola Rierar de l'Oratori El Rigròs Riera de les Corts Riera d'Espinelves
TORRENTS A DESTACAR	Torrent de Fàbregas Sot de l'Estany Torrent de Rentadors Torrent de Collpregón Torrent de la Font Pomareta
CANALS	No n'hi ha
LLACS	No n'hi ha
EMBASSAMENTS	No n'hi ha
PASSOS SOTERRANIS	No n'hi ha

1.3. Organització municipal de protecció civil

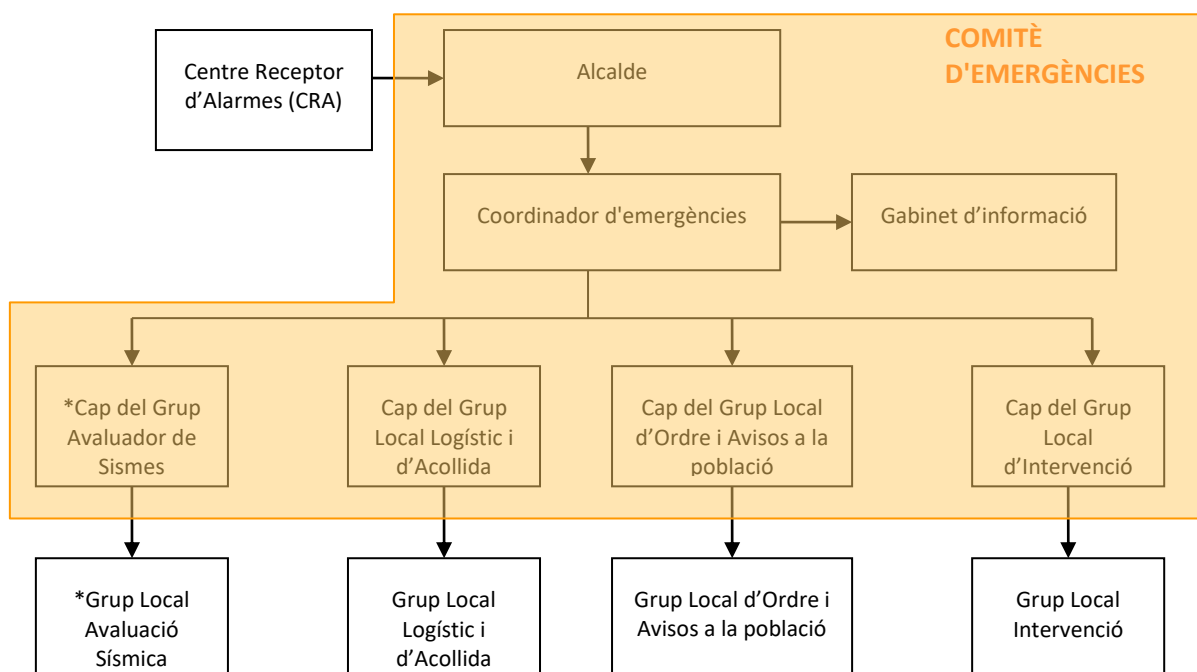
1.3.1. ESTRUCTURA, FUNCIONS I RESPONSABILITATS

L'organització municipal de protecció civil és el conjunt de persones encarregades de dur a terme la protecció civil del municipi, amb l'objectiu de fer front a les emergències que puguin sorgir dins del municipi per tal de salvar vides, protegir béns i el medi ambient.

L'estructura de l'organització municipal de protecció civil té com a punt més elevat de responsabilitat a l'alcalde, que és l'autoritat de protecció civil d'àmbit municipal i, com a base de l'organització, es troben les diferents comissions i comitès encarregats de dur a terme les accions per tal d'aplicar correctament el Pla de Protecció Civil Municipal.

En aquest apartat es tracta doncs, de donar a conèixer les diferents figures dins de l'organització municipal de protecció civil tot explicant les seves funcions i responsabilitats.

L'organigrama municipal en emergències segueix el següent patró:



*El grup avaluador de sismes, només serà creat en cas que sigui necessari la seva intervenció.

En resum, s'ha de realitzar una explicació de les funcions i responsabilitats del municipi i de les figures següents:

Centre Receptor d'Alarmes (CRA)

És el centre on es reben i des d'on es notifiquen els avisos d'emergència.

Comitè municipal d'emergències:

- Director del pla (Alcalde o persona en qui delegui)
- Coordinador municipal de l'emergència
- Consell Assessor
- Gabinet d'informació municipal

Aquests òrgans es defineixen de la manera següent:

Alcalde

L'alcalde del municipi és l'autoritat de protecció civil d'àmbit municipal, i per tant el director del Pla municipal de protecció civil o responsable municipal de l'emergència. Pot delegar les funcions de direcció del Pla al/a la tinent/a d'alcalde (o a altres regidors/es, si en manquen).

L'alcalde és el responsable màxim de l'elaboració, la implantació i l'execució del Pla de protecció civil municipal.

Consell Assessor Municipal

El Consell Assessor té per funcions:

- Assessorar el director del pla, l'alcalde.
- Analitzar i valorar la situació, aportant-hi tota la informació i trametent les instruccions de l'alcalde als seus respectius col·laboradors.
- Altres funcions específiques per a cada risc concret.

El Consell Assessor Municipal es compon de:

- Director del pla (alcalde o persona a qui delegui)
- El / La cap del Grup Local d'Ordre i Avisos a la Població
- El / La cap del Grup Local Logístic i d'Acollida
- El / La cap del Grup Local Específic pel Risc corresponent en cada cas
- El / La coordinador municipal de l'emergència
- Altres en funció del risc a criteri del director del Pla, en general tots els regidors i/o tècnics implicats en la resolució de l'emergència

Grup Local d'Ordre i Avisos a la Població

Les funcions d'avisos són:

- Avisar a la població afectada que estigui en les zones de risc de l'emergència i especialment als elements vulnerables.
- Transmetre la informació de les mesures a adoptar per part de la població.

Les funcions d'ordre són:

- Coordinar i executar les tasques d'allunyament, evacuació o confinament de la població i dels elements vulnerables.
- Garantir la seguretat ciutadana a la zona de risc.
- Controlar els accessos a la zona de risc.
- Realitzar la vigilància viària a la zona d'emergència, efectuant el control del trànsit d'accés dels components dels grups d'emergència.
- Guiar els actuants cap al Centre de Comandament Avançat (CCA) i a l'Àrea sanitària.

El grup local d'ordre i avisos a la població s'integra en el grup d'ordre del pla autonòmic que estigui activat, i les seves funcions s'han de fer de manera coordinada amb el grup d'ordre del pla autonòmic a través del seu coordinador operatiu.

Grup Local d'Intervenció

Les seves funcions són:

- Assessorar tècnicament als diferents cossos d'emergència sobre l'actuació en front de l'emergència.
- Donar recolzament a les tasques necessàries per a prevenir i controlar les emergències.
- Donar recolzament a les tasques de rescat i salvament de persones i béns.
- Informar el coordinador del CCA i atendre les seves instruccions.

El grup local d'intervenció s'integra en el grup d'intervenció del pla autonòmic que estigui activat, i les seves funcions s'han de fer de manera coordinada amb el grup d'intervenció del pla autonòmic a través del seu coordinador operatiu.

Grup Local d'Avaluació Sísmica

Les seves funcions són:

- Primera estimació dels possibles danys al municipi.
- Inspecció i classificació de les edificacions, en funció del seu estat i perillositat.
- Delimitació dels danys a habitatges, xarxa hospitalària i altres construccions essencials al municipi.
- Seguiment de l'estat dels serveis bàsics del municipi: aigua potable, combustibles, xarxes de gas, elèctriques i telefòniques.
- Coordinar les seves actuacions amb els altres grups a través del CCA.

- Informar el responsable municipal de l'emergència de l'evolució de la situació a temps real.

Grup Local Logístic i d'Acollida

- Proporcionar i gestionar els serveis bàsics municipals.
- Preparar els centres d'acollida i gestionar-los per tal que es pugui acollir a la població.
- Donar allotjament, proveïment d'aliments, control i serveis socials a les persones afectades.
- Subministrar tots els materials o combustibles que es necessitin.
- Rebre el voluntariat.

El grup local logístic i d'acollida s'integra en el grup d'atenció i logístic del pla autonòmic que estigui activat, i les seves funcions s'han de fer de manera coordinada amb el grup d'atenció i logístic del pla autonòmic a través del seu coordinador operatiu.

Coordinador municipal de l'emergència

És la figura que fa de vincle entre l'alcalde i els diferents grups d'emergència, essent el màxim responsable del Consell Assessor. És el responsable de comunicar amb els diferents grups d'emergència municipal i de controlar que tot es fa segons el previst, a més de suplir a l'alcalde en cas que fos necessari, amb una disponibilitat de 24 hores al dia.

Les seves funcions són:

- Coordinar l'emergència.
- Comunicar amb tots els grups d'emergència municipal.
- Rebre comunicacions del CRA.
- Assessorar l'alcalde.
- Controlar la situació i evolució de l'emergència i supervisar les accions dels diferents grups d'emergència.

Representant municipal al CECAT

El municipi ha de designar una persona de perfil directiu perquè es pugui integrar al Comitè d'Emergències del pla de protecció civil de la Generalitat de Catalunya quan així es requereixi per part de la seva direcció. La seva funció serà donar informació a la direcció del pla de protecció civil de la Generalitat de forma directa. Pot ser requerit a desplaçar-se físicament si així ho considera el director del pla de protecció civil de la Generalitat.

Gabinet d'Informació Municipal

El Gabinet d'Informació Municipal és l'òrgan responsable de donar la informació en el moment de l'emergència.

Les seves funcions són:

- Aplegar informació sobre l'emergència
- Transmetre (o difondre) la informació generada dins el Comitè d'Emergències a la població en general i a les persones directament o indirectament afectades

ORGANITZACIÓ MUNICIPAL DE PROTECCIÓ CIVIL		
CÀRREC OPERATIU	CÀRREC HABITUAL	NÚMERO DE FITXA D'ACTUACIÓ
Centre Receptor d'Alarmes	Ajuntament de Viladrau	1
Director del Pla	<i>Alcaldia i 1r tinent d'alcaldia</i>	2
Coordinador municipal de l'emergència	<i>Guardia Municipal</i> Substitut <i>Guardia Municipal</i>	3
Cap del Grup local d'ordre i avisos a la població	<i>Alcaldia</i> Substitut <i>Regidoria comunicació</i>	4
Cap del Grup local logístic i d'acollida	Logístic: <i>Regidoria de Comunicació</i> Acollida: <i>Regidoria de participació ciutadana</i>	5
Cap del Gabinet d'informació municipal	<i>Alcaldia</i> Substitut <i>1er tinent d'alcalde</i>	6
Cap del Grup local d'intervenció	<i>1er tinent d'alcalde</i> Substitut <i>Regidoria d'Esports i Benestar</i>	7
Representant municipal al pla de la Generalitat	<i>Tècnic Consell Comarcal d'Osona</i>	8
Cap del Grup local d'avaluació sísmica	<i>Serveis Tècnics</i> Substitut	9

	<i>Arquitecte</i>	
--	-------------------	--

1.3.2. CENTRES DE COORDINACIÓ

» **Centres de recepció d'alarmes (CRA)**

Lloc		Ajuntament de Viladrau
Adreça		C/ Migdia, 1, 1er pis
Telèfon		Oficines: 938 848 004
		24 hores: xxx (Margarida Feliu) xxx (Guàrdies municipals)
Xarxa Rescat	Nom Responsable	Roger Cruells
	Número ISSI	7117220 - 7217220
Fax		938 849 011
Email		ajuntament@viladrau.cat
Altres comunicacions		Internet i telèfon
Protocols, fitxes d'actuació, etc.		Fitxa d'actuació núm. 1 Directori telefònic

El CRA és un centre que ha d'estar operatiu 24 hores al dia, 365 dies a l'any. En cas que no sigui possible, aquestes funcions seran dutes a terme per l'alcalde o persona en qui delegui.

Funcions

- Notificar qualsevol alarma al **112** i al **CECAT**.
- Rebre la notificació de l'alarma i trametre-la.
- Valorar, segons el protocols establerts, la importància de l'alarma.
- Posar en marxa el avisos d'activació del Pla de protecció civil municipal.
- Informar-se, en els primers moments, de la marxa de l'emergència.
- Establir contacte amb el coordinador municipal de l'emergència o l'alcalde.

» **Centres de Coordinació Operativa Local (CECOPAL)**

Lloc	Sala de plens Ajuntament
Adreça	C/ Migdia, 1, 1er pis
Telèfon	938 848 004
Correu electrònic	938 849 011

Recursos	Material propi de l'ajuntament: Ordinador, telèfon, impressores, fax...
Altres comunicacions	Internet, emissora xarxa rescat, telèfon.

Funcions

- És el centre de coordinació municipal, que realitza les accions determinades pel director del Pla. Des d'aquí es dirigeix i es coordinen les actuacions dels diversos serveis relacionats amb el Pla.
- Mantenir contacte directe i continu amb el **Centre de Coordinació Operativa de Catalunya**.
- Notificar als grups operatius i al **CECAT** l'activació i la desactivació del Pla de protecció civil municipal.
- Facilitar, si escau, la informació a la població del municipi, amb els mitjans oportuns, segons les circumstàncies del risc i l'evolució de la situació de l'emergència.
- Mobilitzar i assegurar la transmissió de la informació i les ordres als grups operatius municipals decidides per la direcció del Pla, així com activar els mitjans i recursos municipals necessaris.
- Canalitzar l'ordre de l'autoritat de protecció civil municipal de prestació de serveis personals i la requisita, la intervenció o l'ocupació temporal i transitòria dels béns necessaris per afrontar les situacions d'emergència.
- Donar suport als mitjans d'emergències, de seguretat i als serveis especialitzats aliens que intervinguin en el municipi sota l'estructura del Pla activat.

1.4. Programa i procediment d'implantació, simulacres, manteniment, revisió i actualització

1.4.1. PROGRAMA DE LA IMPLANTACIÓ DEL PLA

IMPLANTACIÓ DEL PLA			
DATA	TIPUS	RISC/OS	ADREÇAT A
Setembre	Reunió de coordinació anual	Bàsic Emergències Municipal Nevades Sismes Incendis Ventades	Comitè d'emergències
Novembre	Informació anual a la Web municipal	Nevades Sismes	La població
Maig	Informació anual a la Web municipal	Incendis Ventades	La població

1.4.2. MANTENIMENT DEL PLA

MANTENIMENT DEL PLA	
Data d'homologació Pla Basic	21/03/2019
Data d'homologació Pla d'Incendis	21/03/2019
Data d'homologació Pla de Nevades	21/03/2019
Data d'homologació Pla de Sismes	21/03/2019
Data d'homologació Pla de Ventades	21/03/2019
Data d'homologació de l'última revisió:
Data de l'última actualització:
Data de la propera revisió:	4 anys des de la homologació

1.4.3. PROGRAMA D'EXERCICIS I SIMULACRES

Programa d'exercicis anuals:

Data	Tipus	Adreçat a
1 cop l'any	Exercici de trucada al CECAT amb les emissores de la xarxa rescat	Coordinador municipal i alcalde

Programa de simulacres anuals:

Data	Tipus	Adreçat a
1er any	Simulacre de despatx del PAM de nevades.	Comitè municipal d'emergència

Data	Tipus	Adreçat a
2on any	Simulacre de trucades a les Masies per aprofitar i verificar les dades pel risc de Nevades i Incendis.	Grup d'avisos a la població
3er any	Simulacre de despatx del PAM per incendis.	Comitè municipal d'emergència
4rt any	Simulacre de trucades als mitjans i recursos per tots els riscos del pla.	Grup logístic i d'acollida

1.5. Bases per al pla de recuperació previst a l'article 31 de la Llei 4/1997

Un cop desactivat el pla, els poders públics poden establir, si s'escau, un pla de recuperació i rehabilitació de l'entorn i dels serveis bàsics regulat a la Llei 4/1997. Es tracta, per tant, d'una fase posterior a l'emergència i que es perllonga fins que s'han restablert els serveis mínims a la població de les zones afectades per l'emergència.

El pla de recuperació ha de preveure la tornada a la normalitat de les persones afectades, vetllant per una atenció adient a totes elles, especialment pel que fa a les persones amb discapacitat o que formen part de col·lectius especialment vulnerables.

Cal preveure actuacions de recuperació i rehabilitació de l'entorn així com dels serveis bàsics, sempre que siguin necessàries. Aquestes actuacions aniran destinades a proveir els mitjans necessaris per al restabliment de la normalitat. També caldrà preveure les actuacions necessàries en relació a les persones afectades, tenint especial cura en l'atenció de les persones vulnerables o amb discapacitat, per facilitar el seguiment de l'atenció, la cobertura de necessitats, el retorn a la normalitat i l'assessorament integral. Aquestes actuacions es fan en coordinació amb els municipis.

Els municipis han de preveure els aspectes a desenvolupar per garantir el restabliment dels serveis bàsics de la seva competència, així com l'acompanyament a les persones durant l'estadi de recuperació. Alguns aspectes importants a considerar són: el seguiment de l'atenció dels afectats, l'establiment d'un punt d'informació únic (finestreta única), la realització de reunions informatives, preveure i informar sobre vies de finançament i compensació, fomentar l'ús d'assegurances en determinats àmbits, etc. Cal garantir la informació i l'acompanyament de les persones evacuades, en especial, en cas que el seu habitatge pugui haver resultat afectat. Per això, caldrà avaluar l'estat dels habitatges.

1. Recopilació de les fonts d'informació dels danys produïts:

- Tècnics municipals
- Brigada d'obres
- Agents dels Vigilants Municipal, els Mossos d'Esquadra.
- Bombers
- Servei d'enllumenat, de clavegueram... del municipi
- Companyies de l'aigua, del gas, d'electricitat i de telèfons
- Serveis de transports: ferrocarrils, transport urbà, empreses d'autocars, empreses de transports...
- Carreteres
- Indústries, comerços... del municipi
- Particulars
- Serveis sanitaris
- Altres que el municipi consideri oportú

2. Recopilació de les dades dels danys que s'han produït:

- Localització dels danys: cal indicar el lloc concret (fins i tot amb cartografia).
- Descripció de:
 - Els elements afectats (cal indicar el tipus d'element i una descripció).
 - Els tipus dels danys que s'han produït.
 - Causes que han produït els danys.

3. Valoració econòmica dels danys (despeses que s'han generat durant l'emergència i cost per recuperar la normalitat).

És responsabilitat de l'Ajuntament l'adopció immediata de les mesures següents:

- Notificació a les companyies de gas, d'electricitat, de telèfons, de llum, carreteres, mitjans de transport de les avaries, talls de subministrament, dels danys que s'han produït
- Acollida de la població
- Proveïment de recursos a la població
- Desenrunament i neteja
- Recerca de mitjans i recursos

- Control d'aqüífers

Proposta de reconstrucció o reparació dels danys:

- Descripció de les obres, reparacions... a realitzar per recuperar o reparar els danys (la proposta es pot realitzar per evitar la repetició dels danys)
- Valoració econòmica (cost per recuperar la normalitat)
- Designació de responsables
- Definició de terminis

Cal saber si la zona s'ha declarat o no zona afectada greument per una emergència de protecció civil. En aquest cas les ajudes vindran de l'Estat, el qual aprova un Reial decret llei (primer l'aprova el Consell de Ministres i posteriorment el validen les Corts), per establir de forma concreta i per a cada catàstrofe totes les mesures, actuacions i procediments a seguir. S'hi estableixen, també, les previsions de finançament mitjançant el crèdit extraordinari.

Al marge de les subvencions que dóna l'Estat, pot haver-hi ajudes de les comunitats autònomes, la Unió Europea, les diputacions... En aquest cas, cal tenir en compte que aquestes ajudes són incompatibles amb les que pugui donar l'Estat. En qualsevol cas, cal iniciar l'avaluació dels danys i els tràmits el més aviat possible.

Cal destacar que queden excloses les ajudes de les diferents administracions als danys produïts en béns assegurats, ja que existeix el Consorci de Compensació d'Assegurances, entitat autònoma de caràcter públic que actua com a reasseguradora de les companyies privades en cas que es produeixin catàstrofes.

Podeu trobar més informació a la "Guia d'ajuts i subvencions durant la postemergència", publicada a la web de Protecció Civil.

Finalment, és important destacar que l'activació formal dels plans municipals d'emergència és un requisit general per poder acreditar la situació d'excepcionalitat i accedir als diferents ajuts i subvencions.

Document 2. Anàlisi del risc

2.1. Risc territorial

RISC TERRITORIAL		
	DESCRIPCIÓ	AVALUACIÓ
Risc Bàsic	El municipi de Viladrau, és considerat com a municipi d'interès turístic.	Obligat
Risc per calor intensa	Caldrà tenir en compte totes les persones de risc, principalment la gent gran.	Tenint en compte l'Estació Meteorològica de Referència de Viladrau: Percentil 98 (2014-2023) Tª màxima = 35,4 °C
Risc per fred intens	Caldrà tenir en compte totes les persones de risc. En cas d'episodis d'hivern que siguin humits i freds, caldrà tenir en compte que poden quedar afectats alguns subministraments com és el de l'aigua. Alhora, caldrà vigilar possibles zones de la via urbana que hagin pogut quedar glaçades, amb el consegüent risc de relliscades	Tenint en compte l'Estació Meteorològica de Referència de Viladrau: Percentil 2 (2014-2023) Tª mínima = -5,5°C
Emergències per concentració de persones	Fira de la Castanya	Tot i no disposar de pla d'autoprotecció, es disposarà de protocol d'actuació.
	Ball de Bruixes	
	Festa Major d'estiu	

2.2. Riscos especials

RISCOS ESPECIALS		
	DESCRIPCIÓ	AVALUACIÓ
Risc d'incendi forestal (INFOCAT):	Segons INFOCAT el municipi de Viladrau té un perill moderat però presenta una vulnerabilitat molt alta.	Obligat

Risc per nevades (NEUCAT):	Segons NEUCAT el municipi de Viladrau té el pla obligat ja que es troba en una altitud superior als 400 metres.	Obligat
Risc sísmic (SISMICAT):	Segons SISMICAT el municipi de Viladrau té una intensitat sísmica prevista igual o superior de VII de l'escala MSK per un període de retorn de 500 anys.	Obligat
Risc per Ventades (VENTCAT):	Segons el VENTCAT el municipi de Viladrau té la següent SMP: SMP 1 si ratxa màxima: > 20m/s = 72 km/h SMP 2 si ratxa màxima: > 30 m/s = 108 km/h	Obligat
Risc per Pandèmies	Les emergències per pandèmies, tot i que depèn del grau d'evolució en el qual es trobi la dispersió de l'agent causant de la mateixa, plantegen greus problemes: elevada demanda de mitjans sanitaris, mortalitat i alarma social. Paral·lelament, poden arribar a limitar el funcionament dels serveis públics i les activitats econòmiques i empresarials.	Caldrà valorar les actuacions a fer en funció del que dicti el Departament de Salut.

INTENSITAT MACROSÍSMICA

La Intensitat macrosísmica, és la estimació dels efectes del terratrèmol en un punt determinat que depèn, fonamentalment, de la grandària del sisme, profunditat i distància de l'epicentre. L'escala, de 12 graus, utilitzada és la M.S.K.

Grau VII. Danys a les construccions

a) La majoria de les persones s'esporgueixen i corren cap al carrer. Moltes tenen dificultat per mantenir-se dempeus. Les vibracions són percebudes per persones que condueixen automòbils.

b) Sonen les campanes grans. En alguns casos, es produeixen esllavissades en carreteres que passen per vessants amb pendents acusats; es produeixen danys en juntes de canalitzacions i apareixen fissures en murs de pedra.

S'aprecia onatge a les llacunes i l'aigua s'enterboleix per remoguda del fang.

Canvia el nivell de l'aigua dels pous i el cabal de les deus. En alguns casos, tornen a rajar deus que estaven seques i s'assequen d'altres que rajaven. En certs casos es produeixen esllavissades en

talussos de sorra o de grava.

c) Moltes construccions del tipus A sofreixen danys greus (classe 3) i algunes inclús destrucció (classe 4). Moltes construccions del tipus B sofreixen danys moderats (classe 2). Moltes1 construccions del tipus C experimenten danys lleugers (classe 1).

Grau VIII. Destrucció d'edificis

a) Por i pànic general, també en persones que condueixen automòbils.

b) En alguns casos es trenquen branques dels arbres. Els mobles, fins i tot els pesats, es desplacen o tomben. Els llums penjats sofreixen danys parcials.

Petites esllavissades als vessants de barrancs i en les trinxeres i terraplens amb pendents pronunciats. Esquerdes a terra d'uns quants centímetres d'amplada. S'enterboleix l'aigua dels pous. Apareixen noves deus. Tornen a tenir aigua els pous secs i s'assequen els existents. En molts casos canvia el cabal i el nivell d'aigua de les deus i pous.

c) Moltes construccions del tipus A sofreixen destrucció (classe 4) i algunes col·lapse (classe 5)2. Moltes construccions del tipus B sofreixen danys greus (classe 3) i algunes destrucció (classe 4)3. Moltes construccions del tipus C sofreixen danys moderats (classe 2) i algunes greus (classe 3).

Per a l'estimació dels danys es consideren les construccions no projectades per resistir accions sísmiques i es classifiquen en tres tipus.

Tipus A, parets de pedra o maçoneria en sec, o parets de fang, de toves o de tàpia.

Tipus B, parets de fàbrica de maó, de blocs de morter, de maçoneria amb morter, de maçoneria amb morter i carreus, entramats de fusta.

Tipus C, estructura metàl·lica o de formigó armat.

Els danys produïts en una construcció es classifiquen de la forma següent:

Classe 1. Danys lleugers. Fissures en els revestiments, caiguda de petits trossos de revestiment.

Classe 2. Danys moderats. Fissures en parets, caiguda de grans trossos de revestiment, caiguda de teules, caiguda de baranes d'obra, esquerdes i enderrocaments parcials de xemeneies.

Classe 3. Danys greus. Esquerdes a les parets, caiguda de xemeneies de fàbrica.

Classe 4. Destrucció. Esvorancs (bretxes) a murs resistents, enderrocament parcial, pèrdua d'enllaç en diferents parts de la construcció. Destrucció d'envans i parets de tancament.

Classe 5. Col·lapse. Esfondrament complet de la construcció.

2.3. Riscos específics

En el supòsit que una entitat local desenvolupi en el seu territori diverses activitats obligades a redactar i aprovar un pla d'autoprotecció, pot elaborar un pla específic municipal que faci la funció d'integració, coordinació i relació de les diferents figures d'autoprotecció

NO ES CORRESPON

Document 3. Vulnerabilitat municipal

3.1. Àrees o sectors d'afectació i elements vulnerables

EMERGÈNCIES PER RISC TERRITORIAL BÀSIC:

VULNERABILITAT MUNICIPAL (Àrees o sectors d'afectació)	
TIPUS DE RISC	SECTOR DE RISC
RISC BÀSIC	Tot el municipi
RISC PER FRED INTENS	Tot el municipi
RISC PER CALOR INTENSA	Tot el municipi
RISC PER CONCENTRACIÓ DE PERSONES	Nucli urbà de Viladrau

Pel que fa als elements vulnerables pels diferents riscos exposats, en cas d'emergència, el consell assessor caldrà que valori l'abast de l'emergència i que determini els elements vulnerables a tenir en compte, ja que el municipi no té elements vulnerables com a tals i dependrà de que hi pugués haver alguna activitat puntual al municipi o persones i/o famílies vulnerables.

EMERGÈNCIES PER RISC D'INCENDI FORESTAL:

VULNERABILITAT MUNICIPAL		
SECTOR DE RISC	UBICACIÓ	DESCRIPCIÓ
SECTOR 1. Les Guillaries	Al NW de Viladrau i a l'W de la Serra de Les Cabrades	<p>Pineda de Pi Roig en procés de substitució per l'Alzinar.</p> <p>Climatològicament és força diferent a la resta del municipi, amb una pluviometria més escassa i temperatures més altes.</p> <p>Sota Puig-l'agulla s'hi troba una zona cremada l'any 1983, amb una superfície d'unes 40 ha.</p> <p>Els models de combustible predominants són el 4 i 7, corresponents a focs ràpids i intensos que es propaguen pel matollar. I els models d'inflamabilitat dominants són el 8 i 9 corresponents a recobriments del 75-100% amb espècies inflamables tot l'any o altament inflamables a l'estiu.</p> <p>És el sector que presenta el major risc d'incendi de tot el municipi.</p>
SECTOR 2. Poble de Viladrau	S'hi troba el poble de Viladrau que es troba al límit del S del Sector	<p>Boscus mixtes de frondoses, principalment perxades de Castanyer, plantacions d'Avet Douglas, Alzinars i Rouredes. Formen masses heterogènies per claps.</p> <p>Els models de combustible predominants són el 5 (matollar dens i verd de menys d'un metre amb poca intensitat de foc) als voltants del poble de Viladrau, i el 8 (bosc sense matoll) en la zona de coll de Bordoriol.</p> <p>Pel que fa als models d'inflamabilitat predominen el 7, 5 i 4 corresponents a recobriments del 50% d'espècies inflamables a l'estiu i del 75% d'espècies no inflamables.</p> <p>Presència del major nucli urbà habitat, el poble de Viladrau i els barris colindants.</p>
SECTOR 3. Obaga de Matagalls	Al SE del nucli urbà de Viladrau. El límit N del sector es troba	<p>La part baixa del sector està poblada per boscus mixtes de Frondoses principalment perxades de Castanyers i Fagedes, formant masses heterogènies en forma de claps.</p>

	delimitat pel Turó de Sant Marçal, Coll Pregon, Matagalls, Turó Gros d'en Pujol, Coll d'Ordials i Turó de l'Àguila	<p>A mesura que la cota augmenta (vessant del Matagalls) els boscos de Faig són més predominants arribant a formar masses pures.</p> <p>El model de combustible predominant a la part alta del sector és el 8 mentre que a la part més baixa és el 9 (tots dos es corresponen a boscos sense matoll amb propagació del foc per la fullaraca). El model d'inflamabilitat predominant és el 2 corresponent a recobriments majors del 75% d'espècies tipus 3 (poc inflamables).</p> <p>Mala accessibilitat a la part alta del sector (tan sols hi ha una pista que arriba fins a Coll Pregon).</p>
SECTOR 4. Cim de Matagalls	Al S de Viladrau, al W del cim de Matafalls i delimitat al S pel Turó d'en Bessa i Turó Gros	Prats i roquissars amb una combustibilitat i inflamabilitat molt baixa. Es troben situats en un vessant totalment inaccessible i de pendent elevat.
SECTOR 5. Can Gad i Els Molins	Al W i SW del nucli urbà de Viladrau. Es troba delimitat pel S per Sant Segimon i l'ermita de Sant Miquel dels Barretons	<p>Vessants de pendent elevat amb importants afloraments rocosos (roquissars) poblats per Alzinars i Rouredes esclarissades.</p> <p>Els models de combustió predominants són a la part alta el núm. 9 mentre que a la part baixa el núm. 4 i 5 (matollars). Pel que fa a la inflamabilitat hi predominen els models 5, 7 i 8.</p> <p>En bona part del sector l'accessibilitat és molt dolenta.</p>

VULNERABILITAT MUNICIPAL PER INCENDIS FORESTALS								
CODI	NOM	ADREÇA	TELÈFON / MITJÀ D'AVÍS	ÚS	OCUPACIÓ	SECTOR	UTM	
							X	Y
EV4	Centre de Rehabilitació Riera Major	GIP-5251 Pk 1.750	xxx	Centre de Desintoxicació	40	Les Guillaries	446588	4635370

EV5	Casa de Colònies mas El Pujolar	Camí de Vilarmau s/n	xxx	Casa de Colònies	54	Poble de Viladrau	4632369	4632369
EV6	Mas El Martí	Camí de Mas el Martí s/n	xxx	Restaurant	400	Disseminat	450149	4632009
EV7	Centre Reidencial Mas Molins	Camí dels molins, s/n	xxx	Centre residencial / retir	40	Disseminat	447993	4632738
EV8	Casa de Colònies Teresa Espona	Teresa Espona	xxx	Casa de Colònies	52	Les Guillaries	446852	4636337
EV9	Casa de turisme rural Mas Vilamau	Camí de Vilarmau s/n	xxx	Turisme rural	24	Poble de Viladrau	451803	4632125
EV10	Casa de turisme rural Can Xisquet	Carretera Viladrau a Vic Km 3	xxx	Turisme rural	10	Les Guillaries	447021	46338818
EV11	Casa de turisme rural Mas el Segalàs	Mas el Segalàs	xxx	Turisme rural	12		448877	4632929
EV12	Hotel La Guineu	Font del villaret s/n	xxx	Hotel Restaurant	160	Les Guillaries	445610	463622
EV13	La Posada Sant Segimon	Sant Segimon	xxx	Restaurant	30	Cim de Matagalls	446421	4630235
EV14	Mas d'Osor	Mas d'Osor	xxx	Restaurant	400	Les Guillaries	446279	4634747
EV15	El Molí de la Barita	La Barita	xxx	Restaurant	100	Les Guillaries	446547	4634065
EV16	La Solana del Molins	La Solana del Molins	xxx	Restaurant	49	Poble de Viladrau	448089	4633129

EV21	Ermita de la Mare de Deu de l'Erola	Camí de Sant Segimon s/n	xxx	Religiós/Refugi de muntanya	25	Disseminat	447285	4631330
EV30	Camp de Polo	Masvidal	xxx	Lleure	Can Gad i els Molins	Can Gad i els Molins	446522	4633606
EV31	Urbanització La Guillaries	La Guillaries	xxx	Residencial		Les Guillaries	445536	4636348
Caldrà tenir en compte les edificacions aïllades, ja que no disposen de franja de protecció i en la major part es troben envoltades de massa arbrada.								

EMERGÈNCIES PER RISC DE NEVADES:

VULNERABILITAT MUNICIPAL		
SECTOR DE RISC	UBICACIÓ	DESCRIPCIÓ
Nucli urbà de Viladrau	Nucli urbà	Afectació de Serveis bàsics, edificis en mal estat i de població.
Disseminat	Cases de pagès (veure llistat annex)	Camins d'accés als habitatges i afectació serveis bàsics.

VULNERABILITAT MUNICIPAL PER NEVADES								
CODI	NOM	ADREÇA	TELÈFON / MITJÀ D'AVÍS	ÚS	OCUPACIÓ	SECTOR	UTM	
							X	Y
EV1	CEIP Els Castanyers	Passatge Pomaret, s/n	xxx	Educatiu	145	Nucli urbà	448826	4633298
EV2	Escola bressol "Les Paitides"	C/ Migdia, 1	xxx	Educatiu	15	Nucli urbà	448868	4633241
EV3	Casal d'Avis "Flor del Montseny"	C/ Pare Claret, 4 2n pis	xxx	Social	25 (només tardes)	Nucli urbà	449287	4633020
EV4	Centre de Rehabilitació Riera	GIP-5251 Pk 1.750	xxx	Centre de	40	Disseminat	446588	4635370

	Major			Desintoxicació				
EV5	Casa de Colònies mas El Pujolar	Camí de Vilarmau s/n	xxx	Casa de Colònies	54	Disseminat	4632369	4632369
EV6	Mas El Martí	Camí de Mas el Martí s/n	xxx	Restaurant	400	Disseminat	450149	4632009
EV7	Centre Reidencial Mas Molins	Camí dels molins, s/n	xxx	Centre residencial / retir	40	Disseminat	447993	4632738
EV8	Casa de Colònies Teresa Espona	Teresa Espona	xxx	Casa de Colònies	52	Disseminat	446852	4636337
EV9	Casa de turisme rural Mas Vilamau	Camí de Vilarmau s/n	xxx	Turisme rural	24	Disseminat	451803	4632125
EV10	Casa de turisme rural Can Xisquet	Carretera Viladrau a Vic Km 3	xxx	Turisme rural	10	Disseminat	447021	46338818
EV11	Casa de turisme rural Mas el Segalàs	Mas el Segalàs	xxx	Turisme rural	12	Disseminat	448877	4632929
EV12	Hotel La Guineu	Font del villaret s/n	xxx	Hotel Restaurant	160	Urbanització les Guillaries	445610	463622
EV13	La Posada Sant Segimon	Sant Segimon	xxx	Restaurant	30	Disseminat	446421	4630235
EV14	Mas d'Osor	Mas d'Osor	xxx	Restaurant	400	Disseminat	446279	4634747
EV15	El Molí de la Barita	La Barita	xxx	Restaurant	100	Disseminat	446547	4634065
EV16	La Solana del Molins	La Solana del Molins	xxx	Restaurant	49	Disseminat	448089	4633129

EV21	Ermita de la Mare de Deu de l'Erola	Camí de Sant Segimon s/n	xxx	Religiós/Refugi de muntanya	25	Disseminat	447285	4631330
------	-------------------------------------	--------------------------	-----	-----------------------------	----	------------	--------	---------

EMERGÈNCIES PER RISC SÍSMIC:

VULNERABILITAT MUNICIPAL		
SECTOR DE RISC	UBICACIÓ	DESCRIPCIÓ
Nucli urbà de Viladrau	Nucli urbà	Afectació de Serveis bàsics i edificis, ja siguin els més antics o els de més alçada.
Disseminat	Cases de pagès (veure llistat annex)	Afectació de Serveis bàsics i edificis, presentant un risc més elevat, aquelles edificacions més antigues.

VULNERABILITAT MUNICIPAL PER SISMES								
CODI	NOM	ADREÇA	TELÈFON / MITJÀ D'AVÍS	ÚS	OCUPACIÓ	SECTOR	UTM	
							X	Y
EV1	CEIP Els Castanyers	Passatge Pomaret, s/n	xxx	Educatiu	145	Nucli urbà	448826	4633298
EV2	Escola bressol "Les Paitides"	C/ Migdia, 1	xxx	Educatiu	15	Nucli urbà	448868	4633241
EV3	Casal d'Avis "Flor del Montseny"	C/ Pare Claret, 4 2n pis	xxx	Social	25 (Només tardes)	Nucli urbà	449287	4633020
EV4	Centre de Rehabilitació Riera Major	GIP-5251 Pk 1.750	xxx	Centre de Desintoxicació	40	Disseminat	446588	4635370
EV5	Casa de Colònies mas El Pujolar	Camí de Vilarmau s/n	xxx	Casa de Colònies	54	Disseminat	4632369	4632369

EV6	Mas El Martí	Camí de Mas el Martí s/n	xxx	Restaurant	400	Disseminat	450149	4632009
EV7	Centre Reidencial Mas Molins	Camí dels molins, s/n	xxx	Centre residencial / retir	40	Disseminat	447993	4632738
EV8	Casa de Colònies Teresa Espona	Teresa Espona	xxx	Casa de Colònies	52	Disseminat	446853	4636338
EV9	Casa de turisme rural Mas Vilamau	Camí de Vilarmau s/n	xxx	Turisme rural	24	Disseminat	451803	4632125
EV10	Casa de turisme rural Can Xisquet	Carretera Viladrau a Vic Km 3	xxx	Turisme rural	10	Disseminat	447021	46338818
EV11	Casa de turisme rural Mas el Segalàs	Mas el Segalàs	xxx	Turisme rural	12	Disseminat	448877	4632929
EV12	Hotel La Guineu	Font del villaret s/n	xxx	Hotel Restaurant	160	Urbanització les Guillaries	445610	463622
EV13	La Posada Sant Segimon	Sant Segimon	xxx	Restaurant	30	Disseminat	446421	4630235
EV14	Mas d'Osor	Mas d'Osor	xxx	Restaurant	400	Disseminat	446279	4634747
EV15	El Molí de la Barita	La Barita	xxx	Restaurant	100	Disseminat	446547	4634065
EV16	La Solana del Molins	La Solana del Molins	xxx	Restaurant	49	Disseminat	448089	4633129
EV18	Hostal Bofill	C/ Sant Marçal 2	xxx	Hotel	36 + 200	Nucli Urbà	449414	4632969
Edificis significatius especialment vulnerables:								
EV17	Església de Viladrau	C/ Rectoria 1	xxx	Religiós		Nucli Urbà	449306	4633032

EV19	Edifici Ajuntament	C/ Balcells i Morató 3	xxx	Ajuntament	---	Nucli Urbà	449416	4633125
EV20	Ermita de Sant Segimon	Parc Natural del Montseny	xxx	Religiós/ Restaurant	---	Disseminat	446431	4630248
EV21	Ermita de la Mare de Deu de l'Erola	Camí de Sant Segimon s/n	xxx	Religiós/Refugi de muntanya	25	Disseminat	447285	4631330
EV22	Masia de la Sala	Camí de la sala s/n	xxx	Habitatge	---	Disseminat	446799	4632279
EV23	Veïnat de les Paitides (Cal Guadenci, Cal Vaillet, Cal l'Herbolari i Cal Ferrer)	Camí de les Paitides	xxx	Habitatges	---	Disseminat	450252	4632567
EV24	Capella de la Pietat	Passeig Pietat s/n	xxx	Religiós	---	Nucli Urbà	449511	4632909
EV25	Mas Molins	Camí dels molins s/n	xxx	Habitatge	---	Disseminat	447981	4632745
EV26	Ermita de Sant Miquel de Barretons	Camí de Sant Segimon s/n	xxx	Religiós	---	Disseminat	446432	4630135
EV27	Mas Can Gad	Camí de can Gad	xxx	Habitatge	---	Disseminat	446946	4631437
EV28	Rosquelles	Camí de Rosquelles	xxx	Habitatge	---	Disseminat	448934	4632472
EV29	Capella de Sant Miquel d'Espinzella	Camí d'Espinzella s/n	xxx	Religiós	---	Disseminat	445098	4633828
Edificis de 5 plantes o més :								
---	Habitatges plurifamiliars	C/ Sant Marçal, 2	Els avisos es durant a terme	Habitatge	280	Nucli Urbà	449412	4632972
---	Habitatges plurifamiliars	C/Arbucies, 19		Habitatge	12	Nucli Urbà	449444	4633092

---	Habitatges plurifamiliars	C/Passeig Pietat, 5	desplaçant-se al lloc dels fets.	Habitatge	10	Nucli Urbà	446459	4633147
-----	---------------------------	---------------------	----------------------------------	-----------	----	------------	--------	---------

EMERGÈNCIES PER RISC DE VENTADES:

VULNERABILITAT MUNICIPAL		
SECTOR DE RISC	UBICACIÓ	DESCRIPCIÓ
Nucli urbà de Viladrau	Nucli urbà	Afectació de Serveis bàsics, edificis en mal estat i de població.
Disseminat	Cases de pagès (veure llistat annex)	Afectació de Serveis bàsics i edificis, presentant un risc més elevat, aquelles edificacions més antigues.

VULNERABILITAT MUNICIPAL PER VENTADES								
CODI	NOM	ADREÇA	TELÈFON / MITJÀ D'AVÍS	ÚS	OCUPACIÓ	SECTOR	UTM	
							X	Y
EV1	CEIP Els Castanyers	Passatge Pomaret, s/n	xxx	Educatiu	145	Nucli urbà	448826	4633298
EV2	Escola bressol "Les Paitides"	C/ Migdia, 1	xxx	Educatiu	15	Nucli urbà	448868	4633241
EV5	Casa de Colònies mas El Pujolar	Camí de Vilarmau s/n	xxx	Casa de Colònies	54	Disseminat	4632369	4632369
EV6	Casa de Colònies Santa Marta	C/ Doctor Ariet, 6	xxx	Casa de Colònies	65	Disseminat	448963	4633141
EV7	Centre Reidencial Mas Molins	Camí dels molins, s/n	xxx	Centre residencial / retir	40	Disseminat	447993	4632738

EV8	Casa de Colònies Teresa Espona	Teresa Espona	xxx	Casa de Colònies	52	Disseminat	446852	4636337
EV32	Zona autocaravanes	Ajuntament de Viladrau	xxx	Turisme	---	Nuclí urbà	449166	4632770

EMERGÈNCIES PER RISC PER PANDEMIES:

VULNERABILITAT MUNICIPAL		
SECTOR DE RISC	UBICACIÓ	DESCRIPCIÓ
Nuclis urbans de Viladrau	Nuclis urbans	Afectació de serveis bàsics i de població

ULNERABILITAT MUNICIPAL PER PANDEMIES								
CODI	NOM	ADREÇA	TELÈFON / MITJÀ D'AVÍS	ÚS	OCUPACIÓ	SECTOR	UTM	
							X	Y
EV1	CEIP Els Castanyers	Passatge Pomaret, s/n	xxx	Educatiu	145	Nucli urbà	448826	4633298
EV2	Escola bressol "Les Paitides"	C/ Migdia, 1	xxx	Educatiu	15	Nucli urbà	448868	4633241
EV3	Casal d'Avis "Flor del Montseny"	C/ Pare Claret, 4 2n pis	xxx	Social	---	Nucli urbà	449287	4633020

EV4	Centre de Rehabilitació Riera Major	GIP-5251 Pk 1.750	xxx	Centre de Desintoxicació	40	Disseminat	446588	4635370
EV5	Casa de Colònies mas El Pujolar	Camí de Vilarmau s/n	xxx	Casa de Colònies	54	Disseminat	4632369	4632369
EV6	Mas El Martí	Camí de Mas el Martí s/n	xxx	Restaurant	400	Disseminat	450149	4632009
EV7	Centre Reidencial Mas Molins	Camí dels molins, s/n	xxx	Centre residencial / retir	40	Disseminat	447993	4632738
EV8	Casa de Colònies Puig de Fàbregues	Teresa Espona	xxx	Casa de Colònies	52	Disseminat	446853	4636338
EV9	Casa de turisme rural Mas Vilamau	Camí de Vilarmau s/n	xxx	Turisme rural	24	Disseminat	451803	4632125
EV10	Casa de turisme rural Can Xisquet	Carretera Viladrau a Vic Km 3	xxx	Turisme rural	10	Disseminat	447021	46338818
EV11	Casa de turisme rural Mas el Segalàs	Mas el Segalàs	xxx	Turisme rural	12	Disseminat	448877	4632929
EV12	Hotel La Guineu	Font del villaret s/n	xxx	Hotel Restaurant	160	Urbanització les Guillaries	445610	463622
EV13	La Posada Sant Segimon	Sant Segimon	xxx	Restaurant	30	Disseminat	446421	4630235
EV14	Mas d'Osor	Mas d'Osor	xxx	Restaurant	400	Disseminat	446279	4634747
EV15	El Molí de la Barita	La Barita	xxx	Restaurant	100	Disseminat	446547	4634065
EV16	La Solana del Molins	La Solana del Molins	xxx	Restaurant	49	Disseminat	448089	4633129

EV17	Església de Sant Martí	C/ Rectoria, 1	xxx	Religiós	---	Nucli urbà	449305	4633033
EV18	Hostal Bofill	C/ Sant Marçal ,2	xxx	Hotel	36+200	Nucli urbà	449407	4632973

EDIFICACIONS AÏLLADES

VULNERABILITAT MUNICIPAL (Elements vulnerables)								
MASIA	CODI	NOM	PERSONA CONTACTE	TELÈFON / MITJÀ D'AVÍS	Residents	FRANJA DE PROTECCIÓ DE 25m	UTM	
							X	Y
1	40AX02/30169	La Barita	xxx	xxx	xxx	No	446547	4634065
2	40AW17/2297	Cal Escloper	xxx	xxx	xxx	No	446258	4636173
3	41AX11/27306	Cal Ferrer	xxx	xxx	xxx	No	450334	4632538
4	41AX11/27307	Cal Ferrer II	xxx	xxx	xxx	No	450344	4632540
5	41AX11/27308	Cal Garrofó	xxx	xxx	xxx	No	450270	4632607
6	40AX17/2279	Cal Gad	xxx	xxx	xxx	No	446955	4631536
7	41AX11/27291	Cal Gaudenci	xxx	xxx	xxx	No	450413	4632505
8	40AX08/30145	Cal Nen	xxx	xxx	xxx	No	447690	4633527
9	41AX11/27309	Cal Quijano	xxx	xxx	xxx	No	450292	4632635
10	41AX11/27305	Can Bacallà	xxx	xxx	xxx	No	450359	4632630
11	40AX03/2296	Can Batllic	xxx	xxx	xxx	No	447631	4634264
12	40AX18/2304	Can Bosc	xxx	xxx	xxx	No	447341	4631850
13	40AX18/30161	Can Bosc II	xxx	xxx	xxx	No	447339	4631847

14	40AX15/30156	Can Dalmau	xxx	xxx	xxx	No	449311	4632481
15	40AW17/2272	Can Fàbregues	xxx	xxx	xxx	No	446575	4636398
16	41AX01/27286	Can Feliu	xxx	xxx	xxx	No	450729	4634479
17	41AX11/31164	Can Ginetó	xxx	xxx	xxx	No	450016	4632437
18	41AX11/2301	Can Herbolari	xxx	xxx	xxx	No	450240	4632705
19	41AX11/31166	Can Llussé	xxx	xxx	xxx	No	450112	4632462
20	40AX13/2281	Can Molins	xxx	xxx	xxx	No	447983	4632740
21	40AX14/30163	Can Molins II	xxx	xxx	xxx	No	448002	4632723
22	40AX13/30164	Can Molins III	xxx	xxx	xxx	No	447967	4632731
23	40AX09/30112	Can Panella	xxx	xxx	xxx	No	448293	4633793
24	40AX08/2314	Can Pau Moliner	xxx	xxx	xxx	No	447604	4633429
25	41AX11/2280	Can Pla	xxx	xxx	xxx	No	450393	4632670
26	40AX18/2291	Can Puig	xxx	xxx	xxx	No	447062	4631704
27	40AX20/27298	Can Puigdot	xxx	xxx	xxx	No	449766	4631045
28	40AX14/30170	Can Segalàs	xxx	xxx	xxx	No	448914	4632912
29	40AX14/30171	Can Segalàs II	xxx	xxx	xxx	No	448903	4632917
30	40AX14/30172	Can Segalàs III	xxx	xxx	xxx	No	448893	4632919
31	41AX11/2303	Can Talaia	xxx	xxx	xxx	No	450020	4632749

32	41AX11/31165	Can Toni	xxx	xxx	xxx	No	450221	4632533
33	40AX15/2276	Can Torrent	xxx	xxx	xxx	No	449233	4632740
34	40AW16/30141	Can Torrents	xxx	xxx	xxx	No	445934	4636316
35	41AX12/27292	Can Xemení o Granja d'en Pic	xxx	xxx	xxx	No	451024	4632813
36	40AX08/2298	Can Xisquet	xxx	xxx	xxx	No	447041	4633809
37	40AW25/30115	Corral de les Corts	xxx	xxx	xxx	No	449582	4635411
38	40AX05/2308	La Casa Nova de les Corts	xxx	xxx	xxx	No	449932	4634521
39	40AX12/2307	La Casa Nova de Sala	xxx	xxx	xxx	No	446863	4632185
40	41AX06/2286	Casadevall	xxx	xxx	xxx	No	450262	4633752
41	40AX07/30152	El Cau	xxx	xxx	xxx	No	446843	4633751
42	41AX21/27303	El Corral de la Vila	xxx	xxx	xxx	No	450661	4630320
43	41AX21/27304	El Corral del Martí	xxx	xxx	xxx	No	450534	4630205
44	40AX15/30165	El Llorer	xxx	xxx	xxx	No	449505	4632638
45	41AX11/2315	El Marti	xxx	xxx	xxx	No	450161	4632029
46	41AX11/30129	El Martí II	xxx	xxx	xxx	No	450173	4632061
47	40AX04/2284	El Mas Nou	xxx	xxx	xxx	No	448013	4634774
48	40AX04/30114	El Mas Nou II	xxx	xxx	xxx	No	448013	4634757
49	40AX14/30162	El Molí de Dalt	xxx	xxx	xxx	No	448413	4632742

50	40AW17/30143	El Molí d'en Fàbregues	xxx	xxx	xxx	No	446625	4636183
51	40AX15/2278	El Noguer	xxx	xxx	xxx	No	449351	4632112
52	40AX15/27293	El Pla de la Vila	xxx	xxx	xxx	No	449797	4632093
53	40AX20/27312	El Pont del Noguer	xxx	xxx	xxx	No	449241	4631767
54	40AX25/27295	El Pujol de la Muntanya	xxx	xxx	xxx	No	449089	4630879
55	40AX25/30173	El Pujol de la Muntanya II	xxx	xxx	xxx	No	449067	4630877
56	41AX12/2285	El Pujolar	xxx	xxx	xxx	No	451173	4632360
57	40AX08/30144	El Solei	xxx	xxx	xxx	No	447606	4633458
58	39AW25/2293	El Vilar del Bosc	xxx	xxx	xxx	No	444567	4635025
59	39AW25/30138	El Vilar d'en Bosc II	xxx	xxx	xxx	No	444549	4635028
60	41AX21/30132	Els Cortils	xxx	xxx	xxx	No	450220	4630175
61	40AX06/2274	Espinzella	xxx	xxx	xxx	No	445096	4633862
62	41AX12/2288	Gomara	xxx	xxx	xxx	No	451067	4632851
63	40AX12/30157	La Casa Nova de la Sala II	xxx	xxx	xxx	No	446866	4632135
64	41AX06/30126	La Caseta de Mas Miquel	xxx	xxx	xxx	No	450250	4633746
65	41AX16/27297	Les Casetes d'en Martí	xxx	xxx	xxx	No	450010	4631954
66	40AW25/2310	La Granja de les Corts	xxx	xxx	xxx	No	449285	4635227
67	40AW22/2283	La Noguera	xxx	xxx	xxx	No	446689	4635126

68	40AW22/30135	La Noguera II	xxx	xxx	xxx	No	446632	4635111
69	40AW22/30136	La Noguera III	xxx	xxx	xxx	No	446663	4635132
70	40AW22/30137	La Noguera IV	xxx	xxx	xxx	No	446666	4635086
71	40AX07/2316	La Noguera	xxx	xxx	xxx	No	446610	4633765
72	40AX12/2292	La Sala	xxx	xxx	xxx	No	446797	4632285
73	40AX12/27290	La Sala Vella	xxx	xxx	xxx	No	446818	4632272
74	40AX09/30110	La Solana de Molins	xxx	xxx	xxx	No	448089	4633129
75	40AX08/30147	La Sureda	xxx	xxx	xxx	No	447320	4633673
76	40AX20/2299	La Vila	xxx	xxx	xxx	No	449704	4631941
77	40AX14/30155	L'Alzina	xxx	xxx	xxx	No	448980	4632921
78	40AX20/27301	L'Aremany	xxx	xxx	xxx	No	449585	4631056
79	40AX18/27296	L'Erola	xxx	xxx	xxx	No	447285	4631336
80	40AW25/2294	Les Corts	xxx	xxx	xxx	No	449514	4635285
81	40AX03/2305	L'Estrany	xxx	xxx	xxx	No	447591	4634892
82	40AX22/27311	L'Oratori	xxx	xxx	xxx	No	446779	4630537
83	40AX02/2289	Mas d'Osor	xxx	xxx	xxx	No	446346	4634768
84	40AX02/30139	Mas d'Osor I	xxx	xxx	xxx	No	446332	4634799
85	40AX02/30140	Mas d'Osor II	xxx	xxx	xxx	No	446310	4634758

86	41AX06/2312	Masmiquel	xxx	xxx	xxx	No	450113	4633787
87	40AX17/30158	Masoveria de Cal Gad	xxx	xxx	xxx	No	446963	4631533
88	40AX17/30159	Masoveria de Cal Gad II	xxx	xxx	xxx	No	446949	4631534
89	40AX17/30160	Masoveria de Cal Gad III	xxx	xxx	xxx	No	446944	4631521
90	40AW17/30134	Masoveria de Can Fàbregues	xxx	xxx	xxx	No	446574	4636344
91	40AX20/30130	Masoveria de la Vila	xxx	xxx	xxx	No	449681	4631937
92	40AX02/30148	Masoveria de Masvidal	xxx	xxx	xxx	No	446332	4634238
93	40AX04/30113	Masoveria del Mas Nou	xxx	xxx	xxx	No	448006	4634771
94	40AX20/30131	Masoveria Nova de la Vila	xxx	xxx	xxx	No	449733	4631956
95	40AX02/2290	Masvidal	xxx	xxx	xxx	No	446334	4634225
96	40AX14/2300	Molí de Baix	xxx	xxx	xxx	No	448402	4632727
97	40AX02/30149	Molí de la Barita	xxx	xxx	xxx	No	446546	4634065
98	40AX20/27313	Molí de Puigdot	xxx	xxx	xxx	No	449670	4631090
99	40AX14/2309	Moli de Rosquelles	xxx	xxx	xxx	No	448775	4632338
100	40AX02/2275	Molí d'en Noc	xxx	xxx	xxx	No	446105	4634430
101	39AX10/2273	Molí Espatllet	xxx	xxx	xxx	No	444859	4633602
102	40AX07/30154	Montserrat	xxx	xxx	xxx	No	446933	4633751

103	40AX02/30150	Paller de Masvidal	xxx	xxx	xxx	No	446372	4634211
104	40AW23/2317	Pallerols	xxx	xxx	xxx	No	447868	4635258
105	41AX06/30127	Pavello de Mas Miquel	xxx	xxx	xxx	No	450181	4633719
106	40AX10/2302	Planes	xxx	xxx	xxx	No	449875	4633050
107	40AW17/2271	Puig de Fàbregues	xxx	xxx	xxx	No	446852	4636349
108	40AW17/30153	Puig de Fàbregues II	xxx	xxx	xxx	No	446859	4636336
109	40AW22/30142	Riera Major	xxx	xxx	xxx	No	446584	4635368
110	41AX11/27299	Rocarodona	xxx	xxx	xxx	No	450493	4632372
111	41AX06/30128	Rocarodona II	xxx	xxx	xxx	No	450487	4633400
112	40AX14/2287	Rosquelles	xxx	xxx	xxx	No	448973	4632471
113	40AX14/30167	Rosquelles II	xxx	xxx	xxx	No	448917	4632467
114	40AX15/2282	Rossell	xxx	xxx	xxx	No	449840	4632427
115	40AX02/30168	Ruïna de Masvidal	xxx	xxx	xxx	No	446336	4634138
116	40AW17/30151	Ruïna de Puig de Fàbregues	xxx	xxx	xxx	No	446678	4636177
117	40AW16/2313	Sabater de Baix	xxx	xxx	xxx	No	445633	4636323
118	40AX22/27310	Sant Miquel dels Barretons	xxx	xxx	xxx	No	446432	4630138
119	40AX22/27287	Sant Segimon	xxx	xxx	xxx	No	446434	4630230
120	40AX22/30174	Santuari de Sant Segimon	xxx	xxx	xxx	No	446437	4630209

121	40AX15/2306	Torre de Casa Nova Castell de la Boruga	xxx	xxx	xxx	No	449554	4632232
122	40AX15/2311	Vernets	xxx	xxx	xxx	No	449321	4632793
123	40AX25/27314	Viladrau Vell	xxx	xxx	xxx	No	449747	4630599
124	41AX12/27300	Vilarmau	xxx	xxx	xxx	No	451815	4632126
125	41AX12/2277	Vilarmau II	xxx	xxx	xxx	No	451807	4632117
126	40AW22/2295	Visons / Riera Major	xxx	xxx	xxx	No	446641	4635422
---	---	Cal Curt	xxx	xxx	xxx	No	---	---
---	---	Can Ceba	xxx	xxx	xxx	No	---	---
---	---	Can Garrufo	xxx	xxx	xxx	No	---	---
---	---	Can Volant	xxx	xxx	xxx	No	---	---
---	---	El Molinot d'en Puigdot	xxx	xxx	xxx	No	---	---
---	---	Mas Bou	xxx	xxx	xxx	No	---	---

EXPLORACIONS RAMADERES:

VULNERABILITAT MUNICIPAL (Explotacions ramaderes)								
EXPLOTACIÓ RAMADERA	CODI	NOM	PERSONA DE CONTACTE	TELÈFON / MITJÀ D'AVÍS	TIPOLOGIA	TIPOLOGIA	UTM	
							X	Y
ER01	8960AA	Mas Fabregas	xxx	xxx	Porcí		446576	4636370
ER02	8960AC	El Molins	xxx	xxx	Boví	Èquid	447956	4632735
ER03	8960AG	Can Xemani	xxx	xxx	Porcí		451026	4632795
ER04	8960AH	El Vilar Del Bosc	xxx	xxx	Èquid	Cavalls	444506	4635075
ER05	8960AJ	Club De Polo Sant Antoni De Viladrau	xxx	xxx	Èquid	Cavalls	446506	4633565
ER06	8960AK	Can Bosch	xxx	xxx	Boví	Boví	447356	4631845
ER07	8960AL	Mas Can Gad	xxx	xxx	Boví	Boví	446956	4631430
ER08	8960AM	El Segalas	xxx	xxx	Boví	Èquid	448956	4632850
ER09	8960AN	Mas Vidal	xxx	xxx	Èquid	Cavalls	446331	4634220
ER10	8960AP	Apis Nocis Pujolensis	xxx	xxx	Abella		451183	4632211
ER11	8960AS	La Noguera	xxx	xxx	Oví		446626	4635082
ER12	8960AU	Can Puig	xxx	xxx	Oví		447061	4631707
ER13	8960AW	La Sala De Viladrau	xxx	xxx	Boví	Èquid	446787	4632281
ER14	8960BA	El Masnou	xxx	xxx	Èquid	Cavalls	448049	4634788
ER15	8960BC	Mas Rusquellas	xxx	xxx	Cabrum	Oví	448931	4632470

ER16	8960BG	La Sala	xxx	xxx	Oví		446832	4631996
ER17	8960BM	El Noguer	xxx	xxx	Boví	Èquid	449306	4631945
ER18	8960BR	Conills De Les Guilleries	xxx	xxx	Conill		445996	4636395

URBANITZACIONS, NUCLIS I AGREGATS DE POBLACIÓ

NOM		URBNITZACIÓ LES GUILLERIES			
Descripció dels accessos		Accés a través de la carretera GIP-5251			
Amplada vial	6,5 -7 m	Tipus ferm	Asfalt	Pendent màxim	5-10%
Vials interns				Cul-de-sacs	0
Amplada	5,00m	Tipus ferm	Asfalt	Pendent màxim	
Franja de protecció ≥ 25 m		Sí <input type="checkbox"/>	Parcial <input checked="" type="checkbox"/>	No <input type="checkbox"/>	
Manteniment franja i zones verdes			Bo <input type="checkbox"/>	Mitjà <input checked="" type="checkbox"/>	Dolent <input type="checkbox"/>
Existència cases de fusta	Estat de les parcel·les	% parcel·les que compleixen condicions de protecció: ---			
Sí <input type="checkbox"/> No <input checked="" type="checkbox"/>		% parcel·les que NO compleixen condicions de protecció: ---			
Nombre d'habitatges	88	Nombre d'habitants:	De forma permanent 169 i estacionalment 252		
Xarxa d'hidrants			Sí <input checked="" type="checkbox"/>	No <input type="checkbox"/>	
Punt de reunió	Davant de l'hotel restaurant La Guineu. Les coordenades UTM són (445.573, 4.636.328)				

Plànol de delimitació de la Urbanització les Guilleries al Document 7.Cartografia específica.

Document 4. Procediments operatius per risc

4.1. Procediment operatiu

Criteris d'activació. Nivells

Aquí cal indicar els criteris per declarar cada fase. Poden ser més o menys específics i adaptats a la realitat del municipi. Poden ser generals o específics per a cada risc. A continuació hi ha una proposta genèrica.

» PRE-ALERTA:

La pre-alerta es produeix, en general quan:

- És previsible un fenomen que pot produir situacions de risc per la població a mig termini.

La pre-alerta no implica l'activació del Pla.

» ALERTA:

El Pla s'activa en *fase d'alerta*, en general quan:

- * S'informa de l'activació d'un Pla Especial de la Generalitat en fase d'alerta per afectació a la zona on es troba el municipi.
- * Quan hi ha paràmetres objectius que fan preveure una situació d'emergència important a la població a curt termini.
- * Davant d'emergències per riscos naturals que no afectin ni puguin afectar a persones, béns i vies de comunicació.
- * En emergències en determinades instal·lacions o infraestructures que no puguin produir danys a l'exterior però que puguin produir alarma en la població.

» EMERGÈNCIA:

El Pla s'activa en *fase d'emergència*, en general davant de les situacions següents:

- * S'informa de l'activació en fase d'emergència d'un Pla Especial de la Generalitat en fase d'emergència per afectació a la zona on es troba el municipi.
- * Davant d'emergències que puguin comportar, per la seva evolució, un greu risc per al municipi o danys a la població.

4.1.1. Tasques preventives i operatives associades a cadascun dels nivells

	PREALERTA
	ALERTA / EMERGÈNCIA 1 / EMERGÈNCIA 2

TASQUES PREVENTIVES I OPERATIVES ASSOCIADES AL RISC BÀSIC / TERRITORIAL	
FASE	TASQUES
	<ul style="list-style-type: none"> ➤ Seguiment de la situació: <ul style="list-style-type: none"> ▪ Comunicats del CECAT ▪ Informació meteorològica: http://www.meteo.cat/prediccio/general/ ▪ Estat de la xarxa viària: http://cit.transit.gencat.cat ▪ Responsable de l'activitat (en cas de risc per concentració de persones). ➤ Connectar i tenir a mà l'emissora de la Xarxa Rescat.
	<ul style="list-style-type: none"> ➤ Activar el Pla bàsic municipal i comunicar-ho al CECAT. ➤ Trucar al 112 si es necessita ajuda externa (bombers, mossos d'esquadra o SEM). ➤ Constituir el Comitè d'emergències municipal (veure ordre de trucades a la fitxa del CRA) i habilitar el CECOPAL. Activar els grups locals d'actuació que s'escaigui. ➤ Connectar i tenir a mà l'emissora de la Xarxa Rescat. ➤ Fer seguiment de la situació (font del punt anterior) i mantenir comunicació amb el CECAT. ➤ Avís als elements vulnerables i demanar si tenen necessitats especials. ➤ Controlar el trànsit i l'accés a les zones afectades per l'emergència. ➤ Obrir i habilitar els centres d'acollida i fer l'acolliment de la població afectada, si escau. ➤ Col·laborar en les evacuacions, si escau. ➤ Habilitar punts d'informació a la població. ➤ Registre i organització dels voluntaris ocasionals. ➤ Comunicar canvis de fase d'activació del Pla bàsic d'emergències municipal al CECAT i als integrants del Comitè d'emergències municipal.

**TASQUES PREVENTIVES I OPERATIVES ASSOCIADES AL
RISC D'INCENDI FORESTAL**

- Seguiment de la informació:
 - Comunicats del CECAT
 - Mapa de predicció de perill d'incendi forestal: <http://www.gencat.cat/medinatural/incendis/mapaperill/>
 - Mapa del Pla Alfa: <http://agricultura.gencat.cat/ca/ambits/medi-natural/incendis-forestals/mapes/mapa-pla-alfa/>
 - Informació meteorològica: <http://www.meteo.cat/prediccio/general/>
 - Estat de la xarxa viària: <http://cit.transit.gencat.cat>
- Connectar i tenir a mà l'emissora de la Xarxa Rescat.
- Iniciar la preparació (tenir a mà el DUPROCIM, revisar hidrants, preparar el CECOPAL, preparar l'activació formal del PAM per incendis, engegar l'emissora de la xarxa RESCAT...) i mobilitzar recursos si cal.
- Informar, si escau, la població afectada i fer recomanacions de les mesures d'autoprotecció més adequades en cada cas.
- Fer les següents actuacions per reduir el risc d'incendi forestal (accions preventives).

En Alfa 3 o 4 es col·locaran uns cartells informatius d'extremar les precaucions per risc d'incendi forestal. Aquests cartells es col·locaran en els camins del pla de camins comarcal, el camí de les Païtides.

- Intensificar la vigilància de les següents zones d'especial risc:

No es preveu la vigilància de zones d'especial risc.

- Hidrants urbans

Veure Annex 6

- Punts d'aigua sense hidrant:

Nom/ Núm. Identificació	Localització	Coordenades	Tipologia
1	Vilarnau	X: 451499 Y: 4632048	Bassa

2	El Martí	X: 450338 Y: 4631971	Dipòsit
3	El Pujol de la Muntanya	X: 448853 Y: 4630745	Bassa
4	Can Gat	X: 446917 Y: 4631365	Bassa
5	Molí Espatllat	X: 444675 Y: 4633444	Bassa

➤ Punts d'aigua amb hidrant:

Nom/ Núm. Identificació	Localització	Coordenades	Tipologia
6	La Vila	X: 449680 Y: 4632060	Bassa
7	Urbanització La Guillaries	X: 445261 Y: 4636126	Bassa
8	Can Puigdot	X: 449861 Y: 4630847	Bassa

- Trucar al 112 si es detecta un incendi.
- Quan s'activi el Pla INFOCAT el CECAT ho comunicarà a l'alcalde o al CRA.
- Activar el PAM per incendis forestals i comunicar-ho al CECAT.
- Connectar i tenir a mà l'emissora de la Xarxa Rescat, si no s'ha fet prèviament.
- Reforçar la vigilància de les zones forestals.
- Constituir el Comitè d'Emergències Municipal (veure ordre de trucades a la fitxa del CRA) i habilitar el CECOPAL. Activar els grups locals d'actuació.
- Difondre les **mesures de protecció a la població i les mesures d'autoprotecció** d'acord amb el que determini el director del Pla (veure l'apartat d'integració amb els plans de la Generalitat i el de mesures de protecció a la població).
- Fer seguiment de la situació i mantenir comunicació amb el CECAT per informar de l'impacte de l'emergència al municipi i transmetre necessitats.
- Valorar les accions complementàries que s'estimin adients per a minimitzar el risc.
- Controlar el trànsit i l'accés a les zones afectades per l'incendi, en coordinació amb els organismes competents (Mossos d'Esquadra...).
- Avisar urgentment a la població de les mesures de protecció a les persones (control d'accessos, confinament, evacuació...) d'acord amb els mitjans previstos.
- Identificar els elements vulnerables potencialment afectats (Document 3) i mantenir-los informats.
- Detectar necessitats de la població afectada per l'emergència, en especial l'allotjament, la provisió d'aliments, la manca de serveis bàsics i les necessitats d'atenció social, així com donar-ne resposta o traslladar les necessitats de suport per fer-ho a l'INFOCAT a través

dels òrgans de coordinació previstos. Cal preveure l'especial atenció de les persones vulnerables i les persones amb discapacitat, per facilitar la cobertura de necessitats, tant durant l'emergència com durant la recuperació i la tornada a la normalitat.

- Detectar necessitats d'evacuació o confinament, i traslladar-les al CECAT des del CECOPAL.
- Determinar (el director del pla d'emergències municipal) les mesures de protecció a la població, i vetllar pel seu compliment. En cas que el pla INFOCAT es trobi activat, col·laborar en les mesures determinades pel director del Pla INFOCAT. La decisió i l'execució d'aquestes mesures depenen de si el pla INFOCAT es troba activat o no (veure l'apartat d'integració amb els plans de la Generalitat i el de mesures de protecció a la població).
- Obrir i habilitar els centres d'acollida i fer l'acolliment de la població afectada, si escau. El centre d'acollida (identificats al Document 6) ha de ser adient pel número de persones acollides i les seves característiques. Cal identificar els col·lectius amb necessitats especials (discapacitats i persones especialment vulnerables, com ara gent gran o amb malalties).
- Habilitar punts d'informació a la població.
- Facilitar les necessitats d'intendència dels operatius en el municipi, en cas de ser requerit.
- Facilitar la distribució dels recursos del municipi que siguin necessaris per a l'emergència.
- Donar suport a l'atenció sanitària amb el personal sanitari disponible, si es disposa dels recursos adients.
- Registre i organització dels voluntaris ocasionals i de protecció civil.
- Fer el seguiment de les afectacions a les explotacions ramaderes per garantir el seu benestar (garantir menjar i aigua, i valorar el trasllat). També cal preveure les possibles afectacions en el transport del sector ramader i atendre les incidències que es puguin produir.
- Comunicar canvis de fase d'activació del Pla d'actuació municipal al CECAT i als integrants del Comitè d'emergències municipal.
- Identificar els elements inclosos en els catàlegs de béns protegits, ja sigui patrimoni històric-artístic i cultural o espais naturals o ambientals – paisatgístics que puguin resultar afectats i, si cal, demanar la seva protecció.
- Coordinar-se amb el Consell Comarcal si existeix un PAS.
- Iniciar la fase de recuperació tal com s'indica al Document 1.

TASQUES PREVENTIVES I OPERATIVES ASSOCIADES AL RISC DE NEVADES

- Seguiment de la informació:
 - Comunicats del CECAT
 - Informació meteorològica: <http://www.meteo.cat/prediccio/general/>
 - Estat de la xarxa viària: <http://cit.transit.gencat.cat>
- Connectar i tenir a mà l'emissora de la Xarxa Rescat.
- Fer seguiment de la situació nivometeorològica als punts següents:

Localització	Dades
Viladrau	Es mesura el nivell de neu davant l'ajuntament, però al trobar punts a diferents altituds es farà un seguiment a totes les zones.

- Comprovar la disponibilitat de fundents als magatzems:
 - Magatzem municipal al C/ Migdia 1 (Espai Montseny)
- Comprar més fundents, si és necessari, a:

Conveni on la Diputació de Girona subministra sal al municipi a canvi de netejar les carreteres GIP-5251 i GIV-5201 fins el canvi de província.

- Distribuir fundents als següent punts i rutes:

- Punts de distribució de fundents:

No es disposa de punts de distribució de fundents.

- Rutes de distribució de fundents:

No es disposa de rutes de distribució de fundents.

- Posar fundents a disposició de la població en els següents punts:
 - No es disposa de punts de subministrament de fundents a la població.
- Senyalitzar els següents punts conflictius per risc de glaçades:

No es preveu la senyalització de cap zona per risc de glaçades.

- Habilitar zones d'aparcaments de vehicles a:

Localització	Dades
Viladrau	<p>S'habiliten les zones d'aparcament especial dins el municipi:</p> <ul style="list-style-type: none"> - Pàrquing C/ Mercè Torres amb capacitat per 60 cotxes. - Cruïlla de Mas Vidal: Zona de gran amplada nexa a ctra. GIP-5251. - Coll de Gomara: Zona de gran amplada nexa a ctra. GIV 5201

- Revisar l'estat dels grups electrògens disponibles a:
 - Abans d'entrar a l'hivern, es revisa l'estat dels grups electrògens.
- Contactar telefònicament amb els grups actuant per si cal sortir amb la maquinària a netejar els carrers. En cas de necessitat, se'ls facilita un planell amb les zones d'actuació.

- Activar el Pla d'actuació municipal per nevades i comunicar-ho al CECAT.
- Trucar al 112 si es necessita ajuda externa (bombers, mossos d'esquadra o SEM).
- Constituir el Comitè d'emergències municipal (veure ordre de trucades a la fitxa del CRA) i habilitar el CECOPAL. Activar els grups locals d'actuació.
- Connectar i tenir a mà l'emissora de la Xarxa Rescat.
- Fer seguiment de la situació (fonts del punt anterior), vigilància dels gruixos de neu i mantenir comunicació amb el CECAT.
- Neteja, i distribució de fundents si escau, als següents punts i rutes:

Xarxa vial del nucli de població

Accessos als serveis d'urgències (CAP, parc de bombers...), als heliports o les helizones, a l'ajuntament, al servei funerari, a les escoles, al servei d'escombraries ...

Voreres del nucli de població

Punts d'aparcament de vehicles i zones de col·locació de cadenes.

- Rutes de neteja:

Prioritat 1: Nucli de Viladrau i accessos.

- Accés al consultori mèdic de Viladrau
- Accés al centre educatiu de Viladrau CEIP Els Castanyers
- Accés al cementiri de Viladrau

- Accés als contenidors/deixalles de les entrades al nucli
- Accés als contenidors/deixalles del nucli urbà de Viladrau

Prioritat 2: Accés a la urbanització de Les Guillaries i carrers interiors.

Pere Arxé (Brigada municipal)

- Nucli urbà de Viladrau
- Veïnat de les Paitides

Prioritat 3: Camins d'accés a les cases de Pagès

- Camí d'accés al Pujol de Muntanya
- Camí d'accés a Vilarmau
- Camí d'accés a El Martí
- Camí d'accés a El Noguer
- Camí d'accés a Rusquelles
- Camí d'accés a Can Gat
- Camí d'accés a Mas Miquel

Prioritat 4: Carreteres

- GIP - 5251
- GIV - 5201

Nota: Tal i com ja s'ha dit anteriorment es disposa d'un conveni amb la Diputació de Girona de manera que Viladrau es fa càrrec de la neteja de les carreteres GIP-5251 i la GIV-5201 fins al canvi de província.

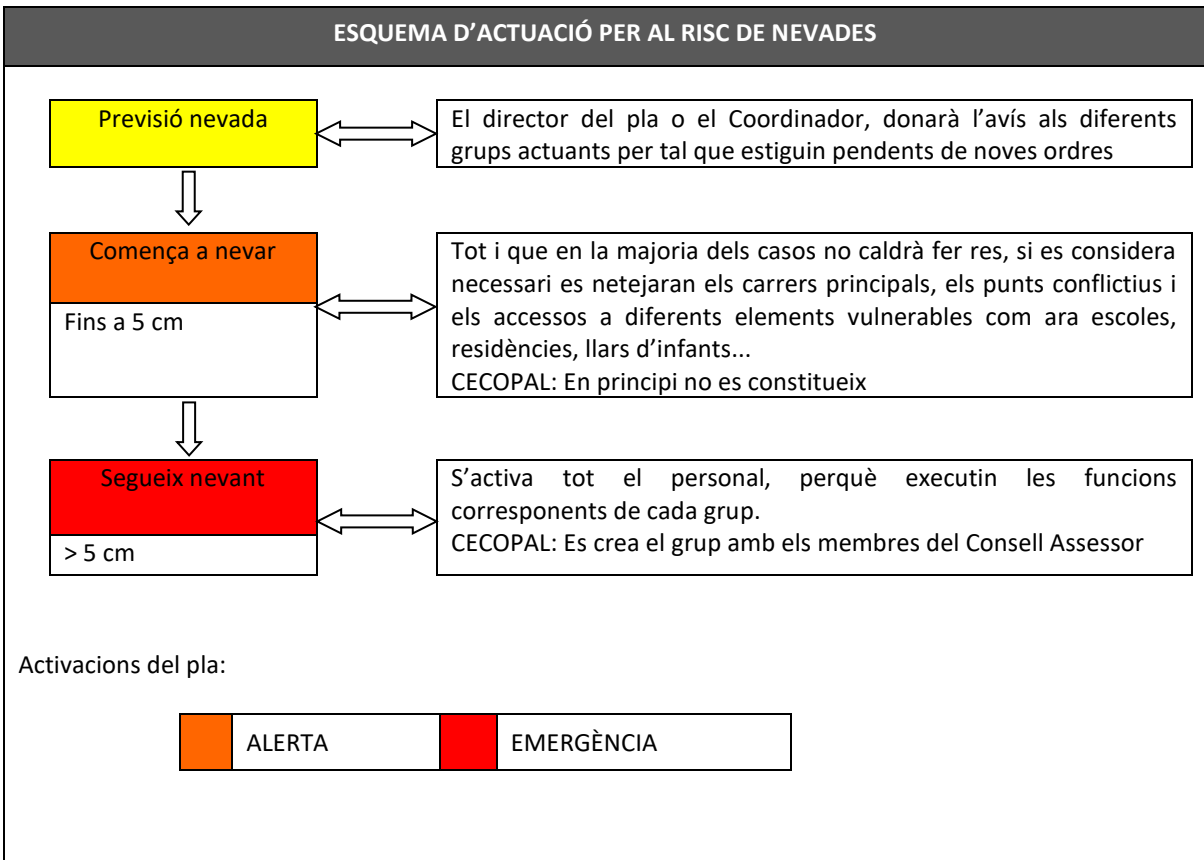
Senyalitzar, tallar o controlar les següents vies de la xarxa viària:

Punts de control previstos: (controlar si hi ha cotxes estacionats)

- GIP-5251 (PK 3,00 i PK 8,00) – Zona aparcament per la gent que accedeix a la muntanya.
- GI-520 (PK 2) – La Solana, zona aparcament per la gent que accedeix a la muntanya.

- Tancar els següents espais públics:

En principi no està previst el tancament d'espais públics.
- Suspendre esdeveniments públics, activitats esportives i recreatives a l'aire lliure.
- Avís als elements vulnerables i demanar si tenen necessitats especials.
- Demanar la col·laboració de la població pel que fa a la neteja de les voreres i terrats.
- Obrir i habilitar els centres d'acollida i fer l'acolliment de la població afectada, si escau.
- Col·laborar en les evacuacions que siguin necessàries.
- Registre i organització dels voluntaris ocasionals.
- Comunicar canvis de fase d'activació del Pla d'actuació municipal al CECAT i als integrants del Comitè d'emergències municipal.



TASQUES PREVENTIVES I OPERATIVES ASSOCIADES AL RISC SÍSMIC																																				
	<ul style="list-style-type: none"> ➤ Seguiment de la informació: <ul style="list-style-type: none"> ▪ Comunicats del CECAT ▪ Institut Cartogràfic i Geològic de Catalunya: http://www.igc.cat/web/ca/terratremols.php ▪ Estat de la xarxa viària: http://www.gencat.cat/transit/marcit_n.htm ➤ Connectar i tenir a mà l'emissora de la Xarxa Rescat. 																																			
	<ul style="list-style-type: none"> ➤ Activar el Pla d'actuació municipal per sismes i comunicar-ho al CECAT. ➤ Trucar al 112 si es necessita ajuda externa (bombers, mossos d'esquadra o SEM). ➤ Constituir el Comitè d'emergències municipal (veure ordre de trucades a la fitxa del CRA) i habilitar el CECOPAL. Activar els grups locals d'actuació. ➤ Connectar i tenir a mà l'emissora de la Xarxa Rescat. ➤ Fer seguiment de la situació i mantenir comunicació amb el CECAT. ➤ Avís als elements vulnerables i demanar si tenen necessitats especials. ➤ Controlar els punts singulars respecte a l'efecte dòmino: <table border="1" style="width: 100%; border-collapse: collapse; margin-top: 10px;"> <thead> <tr> <th rowspan="2">INSTAL·LACIÓ</th> <th rowspan="2">Codi</th> <th rowspan="2">Nom</th> <th colspan="2">UTM (ETRS89)</th> <th rowspan="2">Característiques</th> </tr> <tr> <th>X</th> <th>Y</th> </tr> </thead> <tbody> <tr> <td>Gasolineres</td> <td>ED01</td> <td>Petrocat</td> <td>446876</td> <td>4633727</td> <td></td> </tr> <tr> <td rowspan="2">Dipòsits de GLP, Fuel, etc.</td> <td>ED02</td> <td>Dipòsit GLP nucli urbà</td> <td>448697</td> <td>4632857</td> <td>2 dipòsits subterranis de 32.900 litres cada un.</td> </tr> <tr> <td>ED03</td> <td>Dipòsit GLP les Guillaries</td> <td>445310</td> <td>4636167</td> <td>2 dipòsits subterranis de 49.500 litres cada un.</td> </tr> <tr> <td>Indústria</td> <td>ED04</td> <td>Liquats Vegetals</td> <td>448634</td> <td>4632854</td> <td>Dipòsits de HNO₃ i NaOH</td> </tr> </tbody> </table> 					INSTAL·LACIÓ	Codi	Nom	UTM (ETRS89)		Característiques	X	Y	Gasolineres	ED01	Petrocat	446876	4633727		Dipòsits de GLP, Fuel, etc.	ED02	Dipòsit GLP nucli urbà	448697	4632857	2 dipòsits subterranis de 32.900 litres cada un.	ED03	Dipòsit GLP les Guillaries	445310	4636167	2 dipòsits subterranis de 49.500 litres cada un.	Indústria	ED04	Liquats Vegetals	448634	4632854	Dipòsits de HNO ₃ i NaOH
INSTAL·LACIÓ	Codi	Nom	UTM (ETRS89)		Característiques																															
			X	Y																																
Gasolineres	ED01	Petrocat	446876	4633727																																
Dipòsits de GLP, Fuel, etc.	ED02	Dipòsit GLP nucli urbà	448697	4632857	2 dipòsits subterranis de 32.900 litres cada un.																															
	ED03	Dipòsit GLP les Guillaries	445310	4636167	2 dipòsits subterranis de 49.500 litres cada un.																															
Indústria	ED04	Liquats Vegetals	448634	4632854	Dipòsits de HNO ₃ i NaOH																															
<ul style="list-style-type: none"> ➤ Controlar el trànsit i l'accés a les zones afectades. ➤ Inspecció dels edificis de major risc del municipi per detectar possibles danys: <ul style="list-style-type: none"> ▪ Equipaments públics: veure llistat d'elements vulnerables ▪ Edificis de més de 5 plantes: veure llistat d'elements vulnerables 																																				

- Edificis més antics: veure llistat d'elements vulnerables
- Edificis singulars: veure llistat d'elements vulnerables
- Suspendre esdeveniments públics i altres activitats, si escau.
- Obrir i habilitar els centres d'acollida i fer l'acolliment de la població afectada, si escau.
- Col·laborar en les evacuacions que siguin necessàries.
- Registre i organització dels voluntaris ocasionals
- Comunicar canvis de fase d'activació del Pla d'actuació municipal al CECAT i als integrants del Comitè d'emergències municipal.

TASQUES PREVENTIVES I OPERATIVES ASSOCIADES AL RISC DE VENTADES	
	<ul style="list-style-type: none"> ➤ Seguiment de la situació: <ul style="list-style-type: none"> ▪ Comunicats del CECAT ▪ Informació meteorològica: http://www.meteo.cat/prediccio/general/ ▪ Estat de la xarxa viària: http://cit.transit.gencat.cat ➤ Connectar i tenir a mà l'emissora de la Xarxa Rescat. ➤ Vigilància de les següents zones d'especial risc: <div style="border: 1px solid black; padding: 5px; margin: 5px 0; text-align: center;">No es preveu la vigilància de zones d'especial risc.</div>
	<ul style="list-style-type: none"> ➤ Activar el Pla d'actuació municipal per risc de vent i comunicar-ho al CECAT. ➤ Trucar al 112 si es necessita ajuda externa (bombers, mossos d'esquadra o SEM). ➤ Constituir el Comitè d'emergències municipal (veure ordre de trucades a la fitxa del CRA) i habilitar el CECOPAL. Activar els grups locals d'actuació que s'escaigui. ➤ Connectar i tenir a mà l'emissora de la Xarxa Rescat. ➤ Fer seguiment de la situació (fonts del punt anterior) i mantenir comunicació amb el CECAT. ➤ Senyalitzar, tallar o controlar les següents vies de la xarxa viària: <div style="border: 1px solid black; padding: 5px; margin: 5px 0; text-align: center;">Es valorarà en funció de l'emergència.</div> ➤ Fer vigilància i neteja de la xarxa viària local i passos de vianants (arbres trencats, mobiliari urbà, runes, etc.). ➤ Tancar els següents espais públics: <div style="border: 1px solid black; padding: 5px; margin: 5px 0; text-align: center;">Es valorarà en funció de l'emergència.</div> ➤ Suspendre esdeveniments i activitats esportives i recreatives a l'aire lliure que puguin tenir risc per tempestes elèctriques o caiguda de branques o arbres: <ul style="list-style-type: none"> ▪ Aplec de Sant Segimon (1 de maig) ▪ Aplec de l'Arola (últim diumenge de maig) ▪ Aplec del Matagalls (segon diumenge de juliol) ➤ Avís als elements vulnerables, comunicant les mesures d'autoprotecció que s'estableixin des de la direcció del Pla, en cas de dubte, recomanar el confinament, i demanar si tenen

	<p>necessitats especials.</p> <ul style="list-style-type: none"> ➤ Fer l'avitallament dels elements vulnerables amb concentració de persones que no siguin autosuficients si el confinament és llarg. ➤ Obrir i habilitar els centres d'acollida i fer l'acolliment de la població afectada, si escau. ➤ Col·laborar en les evacuacions, si escau. ➤ Registre i organització dels voluntaris ocasionals. ➤ Comunicar canvis de fase d'activació del Pla d'actuació municipal al CECAT i als integrants del Comitè d'emergències municipal.
--	---

TASQUES PREVENTIVES I OPERATIVES ASSOCIADES AL RISC DE PANDÈMIES	
	<ul style="list-style-type: none"> ➤ Seguiment de la situació: <ul style="list-style-type: none"> ▪ Comunicats del CECAT ▪ Informació del Departament de Salut ➤ Iniciar el seguiment dels paràmetres que permeten avaluar la perillositat de la pandèmia (p. ex., grups de població de risc, vector de transmissió, etc.) i la seva evolució (p. ex., indicadors nous) per analitzar si s'està produint impacte social o afectació als serveis essencials. ➤ Preveure les necessitats que hi pot haver en cas d'agreujament de la situació i activació del Pla en fase d'alerta, sobretot les que tenen a veure amb l'impacte en els col·lectius vulnerables i els serveis bàsics. ➤ Identificar els diferents col·lectius vulnerables i els serveis bàsics d'acord amb els paràmetres de la pandèmia. ➤ Conèixer els mitjans i recursos del municipi. ➤ Preveure si caldrà reforçar els serveis socials d'atenció a col·lectius especialment vulnerables des del punt de vista sanitari i que, a més, es trobin en una situació que els faci encara més vulnerable (gent gran que visqui sola, persones en risc d'exclusió social, etc.). ➤ Preveure procediments d'informació i alerta a la població en coordinació amb els previstos en aquest Pla, parant particular atenció als elements especialment vulnerables.
	<ul style="list-style-type: none"> ➤ Activar el Pla d'actuació municipal per pandèmies i comunicar-ho al CECAT. ➤ Constituir el Comitè d'emergències municipal (veure ordre de trucades a la fitxa del CRA) i habilitar el CECOPAL. Activar els grups locals d'actuació. ➤ Detectar les situacions de vulnerabilitat que requereixin intervenció o suport, per tal de gestionar-les en funció dels mitjans i recursos del municipi o bé transmetre la necessitat de gestionar-les a través del CECAT. ➤ Detectar interrupcions de serveis bàsics o situacions que puguin conduir a interrompre aquests serveis, per tal de gestionar-les en funció dels mitjans i recursos del municipi o bé transmetre la necessitat de gestionar-les a través del CECAT. ➤ Informar el CECAT de la situació en la qual es troben els serveis essencials del municipi, incloent-hi la prestació dels subministraments bàsics. ➤ Detectar la manca de disponibilitat present o a curt termini de productes bàsics i gestionar-ne la disponibilitat en funció dels mitjans i recursos del municipi o bé

transmetre la necessitat de gestionar-ho a través del CECAT.

- Informar la població en general. Dirigir i coordinar, en el terme municipal, les actuacions adreçades a informar i protegir la població, en contacte permanent amb el Comitè de Direcció del Pla especial d'emergències de la Generalitat de Catalunya.
- Aplicar la normativa vigent i els plans sectorials corresponents en relació amb les activitats de pública concurrència (festivals, fires, esports massius, etc).
- Determinar les instal·lacions que poden veure afectada la seva activitat a causa de la pandèmia. El municipi ha de vetllar per tal que aquestes instal·lacions disposin d'un pla d'autoprotecció (PAU) que prevegi aquests supòsits i les actuacions internes que caldria fer.
- Facilitar la identificació d'instal·lacions que puguin actuar com a centres de vacunació o espais d'aïllament de població.
- Catalogar els mitjans i recursos específics per a la posada en pràctica de les actuacions previstes.
- Organitzar els voluntaris municipals. Comunicar canvis de fase d'activació del Pla d'actuació municipal al CECAT i als integrants del Comitè d'emergències municipal.

AVISOS: ORGANITZACIÓ, SISTEMES I RECORREGUTS D'AVÍS

El municipi de Viladrau utilitza diferents sistemes d'avis a la població:

Megafonia Mòbil: El vehicle de la policia municipal disposa de megafonia mòbil, la qual permet fer difusió pels carrers de la població.

Trucades telefòniques: El grup d'avisos a la població és l'encarregada de fer les diferents trucades telefòniques als diferents elements vulnerables i cases de pagès. En cas de no fer trucada telefònica, es fa el porta a porta.

BAN i Web municipal i 2.0: El grup d'avisos a la població es cuida de mantenir actualitzada en tot moment la web municipal i de penjar i repartir BAN a diferents punts de la població com són bars i botigues i als diferents plafons que el municipi té repartits pel municipi.

- Plafó ajuntament
- Plafó Pare Claret
- Plafó Les Guillaries

Alhora també en cas d'emergència o per prevenció, es disposa de facebook, twitter, i d'una aplicació per a mobil que és l'smart villa.

Tota aquella gent del municipi que disposa de l'aplicació Smart Villa, podrà rebre informació a través d'ella a qualsevol moment del dia.

Pel que fa als avisos als diferents elements vulnerables, es realitzaran telefònicament. En cas de no poder contactar telefònicament, els responsables d'avis a la població, es desplaçaran als elements vulnerables.

4.1.2. Procediments de relació i d'integració amb els plans d'àmbits superior

El pla de protecció civil preveu la integració i coordinació amb altres plans d'àmbit superior que es poguessin activar de forma simultània amb el pla. Aquesta coordinació es reflecteix, bàsicament, en els següents aspectes:

Fase emergència	Responsable	Acció	Mitjà
Inici	Alcalde o persona que delegui	Comunicar activació del Pla al CECAT	Telèfon, Correu electrònic o Xarxa Rescat
Durant	CRA o coordinador municipal	Sol·licitud d'ajuda externa, si escau al 112	Telèfon
Durant	CECOPAL (o director del Pla)	Intercanvi informació amb el CECAT	Telèfon, Correu electrònic o Xarxa Rescat
Durant	Representant municipal al pla de la Generalitat	Incorporar-se al comitè d'emergències del pla de la Generalitat quan sigui requerit	Presencial o telemàticament
Durant	Grups locals d'actuació	Col·laboració amb cossos d'emergència	Presencialment
Fi	Alcalde o persona que delegui	Comunicar desactivació Pla al CECAT	Telèfon, Correu electrònic o Xarxa Rescat

L'activació d'un pla de la Generalitat, d'acord amb l'article 29 de la Llei 4/1997, de 20 de maig, de protecció civil de Catalunya, comporta la integració del pla municipal en el pla de la Generalitat i la transferència del comandament al director del pla de la Generalitat, el qual pot delegar funcions en el director del pla municipal.

Això implica que els grups d'actuació municipals s'integrin en els corresponents grups del pla de la Generalitat (específicament quan siguin requerits), sota els seus comandaments naturals, i actuïn sota la direcció del director del pla de la Generalitat i d'acord al que estableixin els

coordinador operatiu dels grups de la Generalitat en cada cas. Els plans municipals han de preveure aquesta integració de forma concreta per cada grup d'actuació municipal.

També implica la necessitat de coordinar-se. La coordinació ordinària amb els plans de la Generalitat que s'activin es farà entre el CECAT i el CECOPAL, o entre el director del pla d'emergències municipal i el director del pla de la Generalitat. També es pot fer a través del representant municipal al pla de la Generalitat en cas que així es demani. Mentre no hi hagi el pla de la Generalitat activat, igualment el CECOPAL ha de mantenir un contacte directe i continu amb el CECAT.

4.2. Mesures de protecció a la població

Correspon al director del pla municipal determinar les mesures de protecció a la població dins del seu municipi.

4.2.1. Execució de l'evacuació

Per als esdeveniments o les activitats dins o prop de zona de perill que puguin comportar una situació de risc important o d'augment significatiu del risc, caldrà valorar la seva suspensió. Per exemple, si es tracta d'un esdeveniment prop de zona inundable i es coneix que el perill d'inundació és imminent.

Això s'aplica també a esdeveniments o activitats que puguin augmentar el perill. Per exemple, si són activitats que puguin iniciar un incendi forestal i es trobin a menys de 500m d'una massa boscosa, malgrat ens trobem fora del període de prohibició per a aquestes activitats.

De manera similar, caldrà suspendre aquests esdeveniments i activitats si el director del pla de la Generalitat de Catalunya que es trobi activat així ho requereixi, dins del marc de les mesures preventives del pla.

4.2.2. Control d'accessos

L'objectiu del control d'accessos és impedir que persones i vehicles aliens a la gestió de l'emergència puguin entrar en la zona de risc. D'aquesta manera s'impedeix que aquestes persones es posin en perill i es garanteix que no destorben els grups actuants a la zona de risc. Pot ser necessari, en el seu cas, el control i l'ordenació del trànsit en les zones adjacents, amb l'objecte de facilitar l'arribada de nous recursos.

S'estableix control d'accessos als punts següents:

A priori no s'estableixen controls d'accessos.
--

4.2.3. Confinament.

El confinament consisteix en refugiar-se, tancar totes les obertures i entrades de les edificacions (portes, persianes, porticons) i situar-se al més lluny possible de l'origen del risc.

Com a norma general, el confinament és la mesura més segura tret que les autoritats valorin altres indicacions.

Aquesta mesura es dona en cas que hi hagi un perill imminent greu per a la vida de les persones.

La presa de decisió serà la mateixa que en el cas de l'evacuació. El confinament també pot ser una mesura d'autoprotecció, i en aquest cas és una recomanació.

En aquells casos en què el confinament tingui per objectiu evitar molèsties a la població, o bé disminuir la mobilitat per facilitar les tasques dels operatius, el confinament és una recomanació.

En cas de confinament cal estar atents per si cal cobrir certes necessitats de la població i vetllar per l'atenció dels grups crítics o de població més vulnerable.

4.2.4. Evacuació.

L'evacuació consisteix a desplaçar la població afectada a una zona segura.

Aquesta mesura es dona en cas que hi hagi un perill imminent greu per a la vida de les persones i, a més, el confinament no sigui segur.

Presa de decisió

Mentre no hi hagi cap pla de la Generalitat activat, la responsabilitat de donar l'ordre d'evacuació o confinament o altres mesures d'emergència d'acord a les previsions de la legislació de protecció civil recau en l'alcalde o alcaldessa, que ha de comunicar aquesta decisió al CECAT, ja sigui directament a través de l'alcalde o del CECOPAL. Es recomana que es prengui la decisió en coordinació amb Bombers i Mossos d'Esquadra.

Quan hi hagi un pla de la Generalitat activat, aquesta responsabilitat correspon al director d'aquest pla. En cas d'urgència, la decisió pot ser presa pel coordinador operatiu del Grup d'Intervenció. En cas que l'alcalde consideri necessària una mesura d'emergència a alguna zona del seu municipi ho ha de proposar al director del pla de la Generalitat. La proposta es traslladarà al CECAT a través del CECOPAL o directament per l'alcalde o persona en qui delegui.

Execució de l'evacuació

Sempre que hi hagi un pla de la Generalitat de Catalunya activat, l'execució de l'evacuació serà feta pel Grup d'Ordre sota la coordinació del CCA o del Grup d'Intervenció.

El Grup d'Atenció i Logístic, en coordinació amb els municipis, ha d'habilitar els espais d'acollida de la població evacuada o que no pugui accedir als seus llocs de residència per motiu de l'emergència.

En cas que no hi hagi el corresponent pla de la Generalitat activat, l'evacuació es durà a terme amb els recursos del municipi.

Llocs de possible evacuació:

- Coll de Bordoriol
- Coll de Sant Marçal
- Restaurant La Barita
- Mas d'Osor
- La Posada de Sant Segimon
- La Solana dels Molins
- Mas Martí

4.3. Centres d'acollida. Tipologia.

CENTRES D'ACOLLIDA. TIPOLOGIA.				
Centres d'Acollida		Capacitat	Coordenades (XY)	Observacions
Públics				
CA1	CCEN – Parc hotel	150	448848, 4633252	Sanitaris, calefacció i office.
CA2	Poliesportiu	300	448952, 4633397	Sanitaris, dutxes i calefacció.
CA3	CEIP Els Castanyers	150	448828, 4633303	Sanitaris, cuina, office, calefacció.
Privats				
CA4	Alberg Santa Marta	50	448962, 4633139	Disposa de tots els serveis incloent llits.
CA5	Hostal El Bofill	30	449411, 4632966	Disposa de tots els serveis incloent llits.
CA6	Fundació Pere Relats (Antic Sagrat Cor)	150	449833, 4632406	Disposa de tots els serveis incloent llits.

Document 5. Fitxes d'actuació

FITXA 1: FITXA D'ACTUACIÓ PEL CENTRE RECEPTOR D'ALARME (CRA)

TIPUS D'EMERGÈNCIA	ALERTA	EMERGÈNCIA	Instruccions específiques
General	Rebre l'avís d'emergència i compilar tota la informació possible.		
	Realitzar els avisos necessaris per tal d'activar l'ajuda externa, si escau: bombers, serveis sanitaris d'urgència, etc.		Trucada al 112 i als serveis necessaris.
	En cas que el Pla s'activi de manera formal, ha d'avisar als membres del Consell Assessor i el Gabinet d'Informació.		
	Verificar avís.	Mantenir comunicació amb l'ajuda externa.	
	Activar el pla de comunicació amb aquest ordre de trucades:		
	1r CECAT		Es notifica l'alerta i si cal, es confirma després d'avaluar la situació.
	2n Coordinador municipal d'emergències		
	3r Cap del Grup local d'ordre i avisos a la població		Notificació mitjançant trucada d'emergències.
	4t Cap del Grup local d'intervenció		Notificació mitjançant trucada telefònica.
	5è Cap del Grup local logístic i d'acollida		
6è Cap del Grup local d'avaluació sísmica			
7è Consell Assessor			
8è Gabinet d'Informació			
9è Representant municipal al Pla de la Generalitat que correspongui			
Mantenir informat puntualment al coordinador municipal de l'emergència			
Comunicar el fi de l'emergència a totes les entitats notificades.		Seguir el mateix ordre d'avisos al pla de comunicació.	

FITXA 2: FITXA D'ACTUACIÓ PER A L'ALCALDE / RESPONSABLE MUNICIPAL DE L'EMERGÈNCIA

TIPUS D'EMERGÈNCIA	Funcions
General	Mantenir-se informat sobre la situació a través del coordinador Municipal de l'Emergència.
	Activar el Pla municipal d'emergències.
	Decidir el canvi de nivell d'activació del Pla, si escau.
	Constituir el CECOPAL i convocar el Comitè Municipal d'Emergències a través del CRA.
	Prendre mesures preventives, si escau. Ordenar: - Avisos a la població, especialment als elements vulnerables. - Tasques d'evacuació i acollida.
	Requerir a les entitats privades i als particulars la col·laboració necessària.
	Decretar si escau, mobilitzacions i expropiacions temporals.
	Desactivar el Pla Municipal-

FITXA 3: FITXA D'ACTUACIÓ PEL COORDINADOR MUNICIPAL DE L'EMERGÈNCIA

TIPUS D'EMERGÈNCIA	ALERTA	EMERGÈNCIA	Instruccions específiques
General	Rebre l'avís d'emergència del CRA.		
	Avisar a l'alcalde i mantenir el contacte.		Trucar a l'alcalde, fer una valoració inicial i en cas d'activar-se el Pla, comunicar-ho al CECAT i al CRA.
	Fer el seguiment de l'emergència i coordinar els diferents serveis municipals.		
	Confirmar que s'ha avisat al 112.		Verificar amb el CRA.
	Donar les ordres d'activació del grup local d'ordre i avisos a la població, Consell Assessor i Gabinet d'Informació.	Donar les ordres d'activació de tots els grups d'emergència.	Directament o a través del CRA.
	Coordinar l'execució de les accions per controlar l'emergència.		Directament o a través del CRA.
	Confirmar que s'ha fet la notificació de l'emergència al CECAT.		Directament o a través del CRA.
	Proposar a l'alcalde un canvi del nivell d'activació.		Amb el CECOPAL.
	Controlar les operacions de mitigació de l'emergència i d'informació.		
	Confirmar la fi de l'emergència i la seva comunicació interna i externa.		Directament o a través del CRA.

FITXA 4: FITXA D'ACTUACIÓ PER AL CAP DEL GRUP LOCAL D'ORDRE I AVISOS A LA POBLACIÓ

TIPUS D'EMERGÈNCIA	Funcions
General	Mantenir-se localitzable al telèfon per si se'l requereix.
	Fer el seguiment de l'evolució de l'emergència
	Dirigir-se al CECOPAL quan el convoquin.
	Mantenir informat al COORDINADOR MUNICIPAL.
	Funcions d'avisos a la població:
	Vetllar per que es realitzin les comunicacions a població (telefònicament, rutes d'avís,...) segons indicacions d'alcaldia.
	Difondre les mesures d'autoprotecció.
	Funcions d'ordre:
	Establir controls d'accessos per impedir accés a persones no autoritzades o per la seva seguretat, en coordinació amb Mossos d'Esquadra.
	Executar evacuacions, segons ordeni Bombers i en coordinació amb Mossos d'Esquadra.

FITXA 5: FITXA D'ACTUACIÓ PER AL CAP DEL GRUP LOCAL DE LOGÍSTICA I ACOLLIDA

TIPUS D'EMERGÈNCIA	Funcions
General	Mantenir-se localitzable al telèfon per si se'l requereix.
	Vetllar per la provisió d'avituallements o altres recursos a petició d'ALCALDIA.
	En cas d'evacuacions: <ul style="list-style-type: none"> ○ Establir lloc d'acollida d'acord amb el nombre de persones a acollir i d'acord amb el CAP DE GRUP D'ORDRE I AVISOS i ALCALDIA. ○ Donar instruccions al grup d'acollida perquè prepari l'espai. ○ Donar instruccions al grup logístic perquè prepari avituallaments. ○ Assegurar que es designa una persona per portar el registre de persones acollides. ○ Vetllar per si existeixen necessitats mèdiques o farmacèutiques en el lloc d'acollida i traslladar-ho al CAP DE GRUP SANITARI perquè ho gestioni o sol·liciti suport a través del 112.
	En cas de detectar altres necessitats no disponibles en el municipi, comunicar-ho al COORDINADOR MUNICIPAL.
	Assegurar la correcta gestió de voluntaris ocasionals (registre, assignar responsable,...).
	Dirigir-se al CECOPAL quan el convoquin.
	Mantenir informat al COORDINADOR MUNICIPAL.
Nevades	A més, <ol style="list-style-type: none"> 1. Coordinar les tasques de neteja de la xarxa viària. 2. Preveure el material necessari per minimitzar les conseqüències de l'emergència, fundents, maquinària, etc 3. Donar suport i avituallament, si s'escau, als vehicles desviats als aparcaments. 4. Donar suport al grup sanitari en el transport de persones que necessiten atenció sanitària (ex. diàlisi) per anar a l'hospital.

FITXA 6: FITXA D'ACTUACIÓ PER AL CAP DEL GABINET D'INFORMACIÓ

TIPUS D'EMERGÈNCIA	Funcions
General	Ha de contactar amb l'alcalde. Ha de demanar-li informació i instruccions. Si l'alcalde constitueix el CECOPAL , ha de desplaçar-s'hi.
	Ha de centralitzar, coordinar i preparar la informació que rep del Comitè d'Emergència, sobre l'emergència i facilitar-la a la població, als grups actuants o a d'altres administracions a través dels mitjans de comunicació.
	<p>Ha de difondre les ordres, informació i consells d'autoprotecció adequats a la població durant la situació de risc.</p> <p>Web de la pàgina de Protecció Civil de la Generalitat amb els consells d'autoprotecció:</p> <p>http://interior.gencat.cat/ca/arees_dactuacio/proteccio_civil/consells_autoproteccio_emergencia</p>

FITXA 7: FITXA D'ACTUACIÓ PER AL CAP DEL GRUP LOCAL D'INTERVENCIÓ

TIPUS D'EMERGÈNCIA	Funcions
Incendi forestal	Mantenir-se localitzable al telèfon per si se'l requereix.
	Informar als voluntaris de l'ADF de la situació d'alerta.
	Fer d'enllaç entre CECOPAL i ADF.
	Dirigir-se al CECOPAL quan el convoquin.
	Organitzar relleus quan sigui necessari.
	En cas que requereixin avituallaments, comunicar-ho al CAP DE GRUP LOGÍSTIC.
	Mantenir informat al COORDINADOR MUNICIPAL.

FITXA 8: FITXA D'ACTUACIÓ PER AL REPRESENTANT MUNICIPAL AL PLA AUTONÒMIC

TIPUS D'EMERGÈNCIA	Funcions
General	Mantenir-se localitzable al telèfon per si se'l requereix.
	Si ho requereix el DIRECTOR DEL PLA AUTONÒMIC, desplaçar-se al CECAT o mantenir-s'hi en comunicació.
	Incorporar-se al CECAT com part del CONSELL ASSESSOR del PLA AUTONÒMIC.
	Mantenir comunicacions entre CECOPAL i Consell Assessor del PLA AUTONÒMIC.

**FITXA 9: FITXA D'ACTUACIÓ PER AL REPRESENTANT PER AL CAP DEL GRUP LOCAL D'AVALUACIÓ
SISMICA**

TIPUS D'EMERGÈNCIA	Funcions
SISMES	Mantenir-se localitzable al telèfon per si se'l requereix.
	Col·laborar en les tasques que s'exposen a continuació, d'acord amb el cap del Grup d'Ordre i Avisos a la població.
	Primera estimació dels possibles danys al municipi.
	Inspecció i classificació de les edificacions, en funció del seu estat i perillositat.
	Delimitació dels danys a habitatges i altres construccions essencials al municipi.
	Seguiment de l'estat dels serveis bàsics del municipi: aigua potable, combustibles, xarxa de gas, elèctriques i telefòniques.
	Coordinar les seves actuacions amb els altres grups a través del CCA
	Assessorar el director del pla DUPROCIM, per al desenvolupament de les seves competències.
	Informar el responsable municipal de l'emergència de l'evolució de la situació a temps real.
	Fer el seguiment de persones assistides i conèixer la seva ubicació i estat.

Document 6. Directori telefònic i catàleg de mitjans i recursos

6.1. Directori telefònic

6.1.1. Organigrama municipal de l'emergència

ORGANIGRAMA MUNICIPAL DE L'EMERGÈNCIA			
CÀRREC OPERATIU	CÀRREC HABITUAL	NOM I COGNOMS	TELÈFON
Centre Receptor d'Alarmes	Ajuntament de Viladrau	---	xxx
		24 h	xxx
Director del Pla	Alcaldia	Margarida Feliu Portabella	xxx
Substitut	1r Tinent d'Alcalde	Lluís Miquel Sans	xxx
Coordinador municipal de l'emergència	Guàrdia Municipal	Roger Cruells	xxx
Substitut	Guàrdia Municipal	Ernest Nuéz	xxx
Cap del Grup local d'ordre i avisos a la població	Alcaldia	Margarida Feliu Portabella	xxx
Substitut	Regidoria comunicació	Maria Formatjé	xxx
Cap del Grup local logístic	Regidoria comunicació	Maria Formatjé	xxx
Cap del Grup local d'acollida	Regidoria participació ciutadana	Laura Roquet	xxx
Cap del Gabinet d'informació	Alcaldia	Margarida Feliu Portabella	xxx
Substitut	1r Tinent d'Alcalde	Lluís Miquel Sans	xxx
Cap del Grup local d'intervenció	1r Tinent d'Alcalde	Lluís Miquel Sans	xxx
Substitut	Regidoria Esports i Benestar	Francesc Nuéz	xxx

Cap del Grup Avaluador Sísmic	Serveis tècnics	Gerard Cabrero	xxx
Substitut	Arquitecte	Imma Pujol	xxx
Representant municipal al CECAT	Tècnic Consell Comarcal d'Osona	Albert Trabal Campdelacreu	xxx
Substitut	Tècnic Consell Comarcal Osona	Ausiàs Roselló Llorenç	xxx

COMPOSICIÓ DELS GRUPS:

GRUP LOCAL D'INTERVENCIÓ			
CÀRREC OPERATIU	CÀRREC HABITUAL	NOM I COGNOMS	TELÈFON
ADF Montseny- Guilleries	Cap de l'ADF de Viladrau	Pere Bellvehi	XXX

GRUP LOCAL LOGÍSTIC I D'ACOLLIDA			
CÀRREC OPERATIU	CÀRREC HABITUAL	NOM I COGNOMS	TELÈFON
LOGÍSTICA			
---	Brigada Municipal	Pere Arxé	xxx
---	Brigada Municipal	Xevi Santacreu	xxx
---	Brigada Municipal	Dani Chroscielewski	xxx
Els pagesos i constructors es mencionen dins a recursos privats			
ACOLLIDA			
AV Protecció Civil	Cap AVPC La Bisbal de l'Empordà	Juan Antonio Ajenjos	XXX

GRUP LOCAL D'ORDRE I AVISOS A LA POBLACIÓ

CÀRREC OPERATIU	CÀRREC HABITUAL	NOM I COGNOMS	TELÈFON
Avisos Telefònics	Administrativa	Rosa Arumí	xxx
Avisos Telefònics	OAC	Dolors Ordeig	xxx
Web i 2.0	Àrea de comunicació	Marc Armengol	xxx
BANs	Brigada Municipal	Manuel Rodriguez	xxx
Smart Vila	Àrea de comunicació	Marc Armengou	xxx
Guàrdia Municipal	Guàrdia Municipal	Roger Cruells Vilà	xxx
Guàrdia Municipal	Guàrdia Municipal	Ernest Nuñez Fugarolas	xxx

6.1.2. Centres de coordinació i serveis d'emergència

CENTRES DE COORDINACIÓ I SERVEIS D'EMERGÈNCIA		
SERVEI	TELÈFON	CORREU ELECTRÒNIC
112	xxx	xxx
CECAT	xxx	xxx
CRA	xxx	xxx
CECOPAL	xxx	xxx

6.1.3. Centres d'acollida

CENTRES D'ACOLLIDA			
CODI	NOM	CONTACTE	TELÈFON
PÚBLICS			
CA1	CCEN – Parc hotel	Ajuntament	xxx
CA2	Poliesportiu	Ajuntament	xxx

CA3	CEIP Els Castanyers	Ajuntament	xxx
PRIVATS			
CA4	Alberg Santa Marta	Lluís Pagespetit	xxx
CA5	Hostal El Bofill	Anna Pagès	xxx
CA6	Fundació Pere Relats (Antic Sagrat Cor)	Gerard Bota	xxx

6.1.4. Mitjans de comunicació

MITJANS DE COMUNICACIÓ			
DESCRIPCIÓ	FREQUÈNCIA	LOCALITZACIÓ	TELÈFONS
Canal Taronja	---	xxx	xxx
Radio Vic, Osona comarca	90.3	xxx	xxx
El 9 Nou / El 9 FM / El 9 TV	96.9 FM	xxx	xxx
El Reclam (Setmanari gratuït)	---	xxx	xxx
Més Osona	---	xxx	xxx
Osona.com (digital)	---	xxx	xxx

6.1.5. Municipis veïns

MUNICIPIS VEÏNS		
NOM MUNICIPI	TELÈFON AJUNTAMENT	TELÈFON POLICIA LOCAL
Sant Sadurní d'Osona	938 887 375	---
Espinelves	938 849 230	---

Arbúcies	972 860 001	686 945 650
Montseny	938 473 003	---
El Brull	938 840 041	---
Seva	938 840 111	---
Taradell	938 126 100	---
Sant Julià de Vilatorça	938 122 179	---

6.2. Catàleg de mitjans i recursos

6.2.1. Mitjans i recursos de l'ajuntament

MITJANS I RECURSOS DE L'AJUNTAMENT			
NOM	UNITATS	TELÈFONS/PERSONA DE CONTACTE	DADES DE LOCALITZACIÓ
MATERIAL DIVERS			
EPIS	2	xxx	Magatzem Brigada
MATERIAL SENYALITZACIÓ			
Valles	40	xxx	Magatzem Brigada
Cons	50	xxx	Magatzem Brigada
Cinta	250 m	xxx	Magatzem Brigada
MAQUINÀRIA PESADA			
Mini excavadora	1	xxx	Magatzem Brigada Municipal
Tractor + pala	1	xxx	Magatzem Brigada Municipal
Sembradora	1	xxx	Magatzem Brigada Municipal

MITJANS DE COMUNICACIÓ			
Emissores Xarxa Rescat	2	xxx	Ajuntament
Emissora ADF	1	xxx	Ajuntament
Megafonia Principal	1	xxx	Ajuntament
Megafonia mòbil cotxe policia (C01)	1	xxx	Ajuntament

6.2.2. Vehicles municipals

VEHICLES MUNICIPALS				
TIPUS	MATRÍCULA	MODEL	DEPARTAMENT	Localització
Pick-up	1828JPG	---	Magatzem brigada municipal	xxx
Camió Nissant 3 tones	9598BBN	---	Magatzem brigada municipal	xxx
Dacia Duster	8426LYH		Vigilants	xxx

6.2.3. Xarxa d'hidrants municipal

XARXA D'HIDRANTS MUNICIPAL			
NÚMERO	TIPUS	UTM (ETRS89)	
		X	Y
1	Hidrant subterrani (tapa vermella visible)	449631	4632763
2	Hidrant subterrani (tapa vermella visible)	449200	4632779

3	Hidrant subterrani (tapa vermella visible)	449074	4632887
4	Hidrant subterrani (tapa vermella visible)	449545	4632890
5	Hidrant subterrani (tapa vermella visible)	449320	4632822
6	Hidrant subterrani (tapa vermella visible)	449171	4632908
7	Hidrant subterrani (tapa vermella visible)	449272	4632911
8	Hidrant subterrani (tapa vermella visible)	449558	4633135
9	Hidrant subterrani (tapa vermella visible)	449638	4633135
10	Hidrant subterrani (tapa vermella visible)	449704	4633336
11	Hidrant subterrani (tapa vermella visible)	449378	4632997
12	Hidrant subterrani (tapa vermella visible)	449429	4633143
13	Hidrant subterrani (tapa vermella visible)	449190	4633268
14	Hidrant subterrani (tapa vermella visible)	448776	4633375
15	Hidrant subterrani (tapa vermella visible)	448656	4633429
16	Hidrant subterrani (tapa vermella visible)	448609	4633402
17	Hidrant subterrani (tapa vermella visible)	448659	4633310
18	Hidrant subterrani (tapa vermella visible)	448881	4633184
19	Hidrant subterrani (tapa vermella visible)	448861	4633221
20	Hidrant subterrani (tapa vermella visible)	445295	4636596

21	Hidrant subterrani (tapa vermella visible)	445247	4636515
22	Hidrant subterrani (tapa vermella visible)	445323	4636408
23	Hidrant subterrani (tapa vermella visible)	445534	4636309
24	Hidrant subterrani (tapa vermella visible)	445539	4636562
25	Hidrant subterrani (tapa vermella visible)	445433	4636236
26	Hidrant subterrani (tapa vermella visible)	445591	4636151
27	Hidrant subterrani (tapa vermella visible)	445535	4636080
28	Hidrant subterrani (tapa vermella visible)	449485	4633364
29	Hidrant subterrani (tapa vermella visible)	449610	4633377
30	Hidrant subterrani (tapa vermella visible)	449652	4633444
31	Hidrant subterrani (tapa vermella visible)	449444	4633219
32	Hidrant subterrani (tapa vermella visible)	449339	4633324
33	Hidrant subterrani (tapa vermella visible)	448873	4633368
34	Hidrant subterrani (tapa vermella visible)	448705	4633247
35	Hidrant subterrani (tapa vermella visible)	449180	4632333
36	Hidrant subterrani (tapa vermella visible)	449703	4631963
37	Hidrant subterrani (tapa vermella visible)	448711	4632846

6.2.4. Estacions transformadores

ESTACIONS TRANSFORMADORES			
CODI	COORDENADES		COMPANYIA
GE49403	xxx	xxx	Fecsa-Endesa
BH075	xxx	xxx	Fecsa-Endesa
BH049	xxx	xxx	Fecsa-Endesa
BH055	xxx	xxx	Fecsa-Endesa
BH422	xxx	xxx	Fecsa-Endesa
BH442	xxx	xxx	Fecsa-Endesa
BH251	xxx	xxx	Fecsa-Endesa
BH251	xxx	xxx	Fecsa-Endesa
BH054	xxx	xxx	Fecsa-Endesa
BH093	xxx	xxx	Fecsa-Endesa
BH430	xxx	xxx	Fecsa-Endesa
57487	xxx	xxx	Fecsa-Endesa
20877	xxx	xxx	Fecsa-Endesa
22404	xxx	xxx	Fecsa-Endesa
BH845	xxx	xxx	Fecsa-Endesa
BH549	xxx	xxx	Fecsa-Endesa
BH546	xxx	xxx	Fecsa-Endesa
BH172	xxx	xxx	Fecsa-Endesa
BH050	xxx	xxx	Fecsa-Endesa
20489	xxx	xxx	Fecsa-Endesa
25091	xxx	xxx	Fecsa-Endesa
BH085	xxx	xxx	Fecsa-Endesa
56058	xxx	xxx	Fecsa-Endesa
34554	xxx	xxx	Fecsa-Endesa
34541	xxx	xxx	Fecsa-Endesa
23158	xxx	xxx	Fecsa-Endesa
34553	xxx	xxx	Fecsa-Endesa
58980	xxx	xxx	Fecsa-Endesa
102087	xxx	xxx	Fecsa-Endesa
100870	xxx	xxx	Fecsa-Endesa
62019	xxx	xxx	Fecsa-Endesa

62143	xxx	xxx	Fecsa-Endesa
62143	xxx	xxx	Fecsa-Endesa

6.2.5. Associacions i grups voluntaris locals

ASSOCIACIONS I GRUPS VOLUNTARIS LOCALS		
NOM	PERSONA DE CONTACTE	DADES DE LOCALITZACIÓ
Agrupació sardanista l'oreneta	Josep Maria Vinyeta	xxx
Amics del Montseny	Joan Campanyà	xxx
AMPA els Castanyers	Gladys	xxx
AMPA Les Paitides	Sharon Zenic	xxx
Associació de dones	Imma Esquis	xxx
Associació de Pescadors	Joan Serra	xxx
Associació de veïns de les Guillerries	Ariadna Vilarrassa	xxx
Associació de tennis/pàdel	Joan Arnella	xxx
Associació Excursionistes "kd ½ h"	Jordi Giralt	xxx
Consell Empresarial Viladrau	Carles Sanchez-Lafuente Mariol	xxx
Colla Ganduls BTT	Ricard Argenter	xxx
Fundació Vincles	Lluís Pagespetit	xxx
Futbol Club Viladrau	Dani Sastre	xxx
Moto Club Viladrau	Noemi Puig	xxx
Societat de Caçadors Viladrau	Pere Arqué	xxx

6.2.6. Serveis bàsics

SERVEIS BàSICS		
SERVEI	PERSONA DE CONTACTE	DADES DE LOCALITZACIÓ
TRANSPORT DE PERSONES		
Taxi Jaume Costa	xxx	C/ Camp del rector s/n
Autobusos Sagalés	xxx	Estació de Bus Vic / Mollet Pol. Ind. Can Magarola
AIGUA		
SOREA	---	900 304 070
LLUM		
Endesa	---	902 530 902 937 012 525
GAS		
GPL GRITECSA	---	938 894 672
SERVEIS FUNERARIS		
Mancomunitat La Plana	Àngel	XXX

6.2.7. Serveis sanitaris

SERVEIS SANITARIS		
SERVEI	PERSONA DE CONTACTE	DADES DE LOCALITZACIÓ
DEA		
Desfibril·lador	xxx	C/ Pare Claret 11
Desfibril·lador	xxx	Pavelló C/ Piscines

Desfibril·lador mòbil	xxx	Vehicle vigilant C-01
FARMÀCIES/FARMACIOLES		
Material divers consultori	xxx	C/ Pare Claret 11
Farmaciola edificis municipals	xxx	Ajuntament
Farmàcia Cristina Royo	xxx	Plaça Major 1

6.2.8. Privats

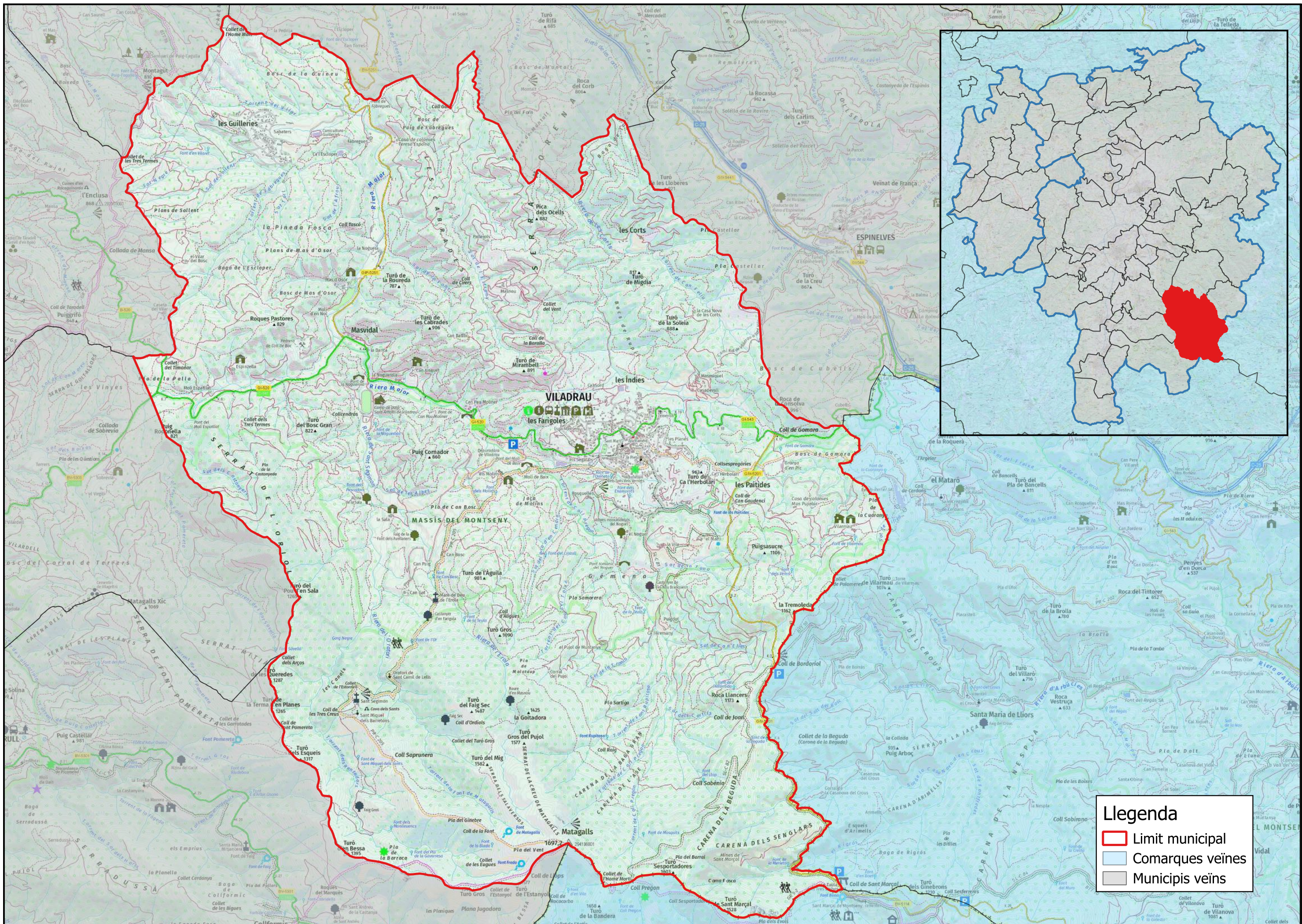
PARTICULARS			
SERVEI	UNITATS	PERSONA DE CONTACTE	Telèfon
CONSTRUCTORS			
camió-grua	1	Joan Clopes	XXX
RAMADERS			
Tractor + pala	1	Josep Serra	xxx
Tractor + pala	1	Joaquim Soler	xxx
ALTRES			
Tractor + pala	1	Joan Clopers (Gasolinera)	xxx
Camió Gasoil (subministre)	2	Joan Clopers (Gasolinera)	xxx
QUEVIURES			
Alimentació Fruita i Verdura			
Queviures Casa Pagès	1	xxx	C/ Arbúcies, 12

Monsoy	1	xxx	Ctra. De Vic, km 1,23
Pròxim supermercat	1	xxx	Plaça Major, 8
Carnisseries i Cansaladeries			
Carnisseria Imma	1	XXX	Plaça Major, 4
Forns i confiteries			
Pastisseria i forn Viladrau	1	xxx	C/ Arbúcies, 2
Forn de pa Paolo	1	xxx	Plaça Major, 14
Pastisseria Bomboneria Font	1	xxx	Plaça Major, 2
Bars, Hotels i Restaurants			
Masia del Montseny	1	xxx	Passeig de la Pietat, 14
Bar-Restaurant La Plaça	1	xxx	Plaça Major, 3
Bar-Restaurant "La Cerve"	1	xxx	Plaça Major, 16
Hostal Bofill Bar-Restaurant	1	xxx	C/ Sant Marçal, 2
Club Viladrau	1	xxx	Passeig Farigoles, S/N
Hostal de la Glòria	1	xxx	C/ Torreventosa, 9
Restaurant "El moli de la Barita"	1	xxx	Crta. GI-520
Restaurant Mas d'Osor	1	xxx	Crta. Masvidal a Fàbregues, km 0,7
Mas "El Martí"	1	xxx	Crta. GIV-5201
Mas Vilarmau	1	xxx	Crta. GIV-5201
Casa rural "Magnollia Blanca"	1	xxx	Av. Marcos Redondo, 5

Mas "El Segalas"	1	xxx	Crta de Viladrau – Seva km 0,2
La Solana	1	xxx	Crta. GIV-5201 km 1,69
Hostal Restaurant la Guineu	1	xxx	c/ Font del Villaret s/n

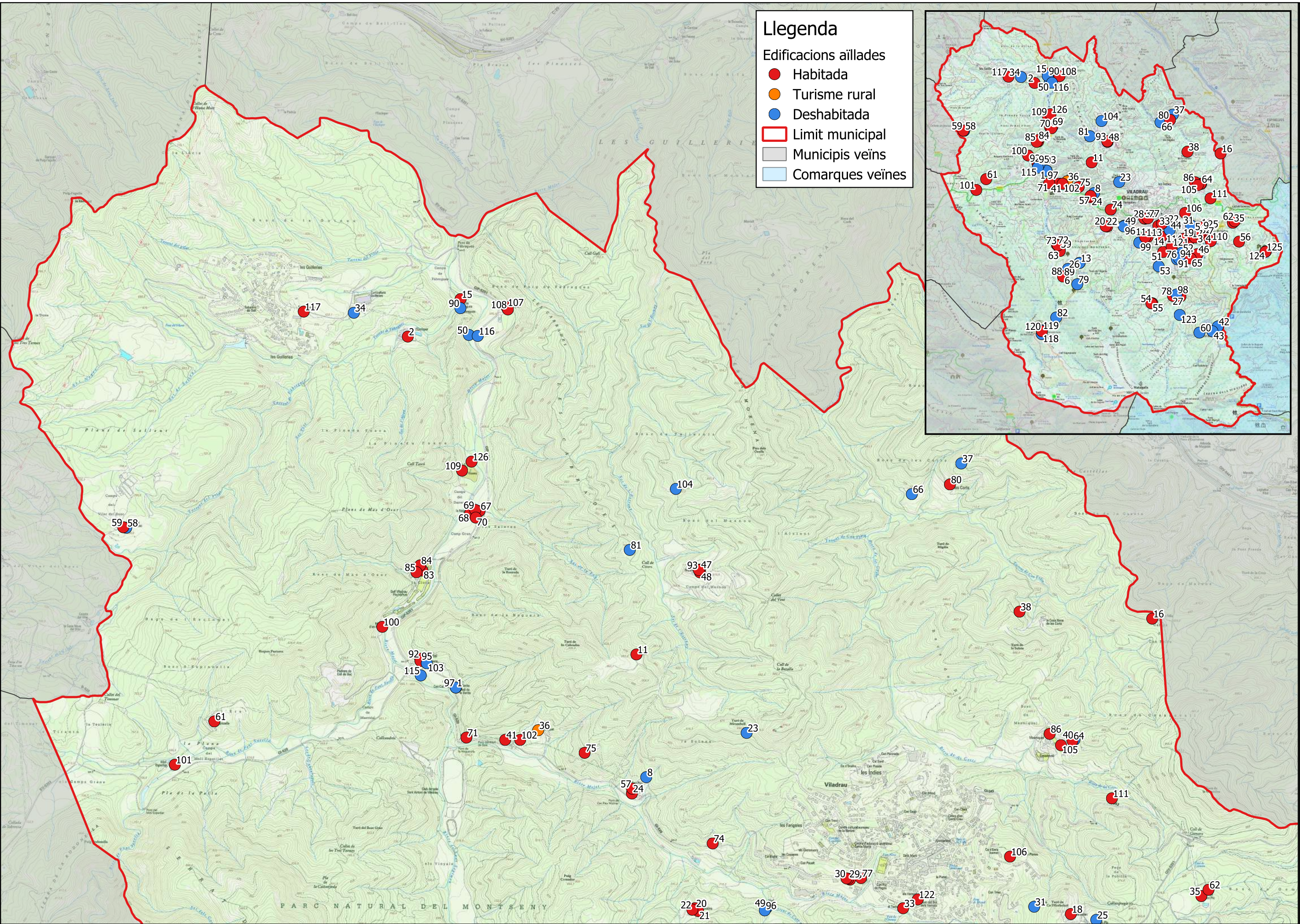
Document 7. Cartografia específica (per a cada risc)

NUM. PLÀNOL	RISC	TITOL
0	---	Plànol de situació
1	---	Plànol edificacions aïllades
1.1	---	Plànol edificacions aïllades
2	---	Plànol explotacions ramaderes
3	Bàsic	Plànol general Bàsic
4	Incendis	Plànol general incendis forestals
4.1	Incendis	Plànol urbanització Les Guilleries
5	Nevades	Plànol general Nevades
5.1	Nevades	Plànol nevades: Nucli urbà
6	Sismes	Plànol general sismes
6.1	Sismes	Plànol nucli urbà
7	Ventades	Plànol general ventades
8	Pandèmies	Plànol general pandèmies



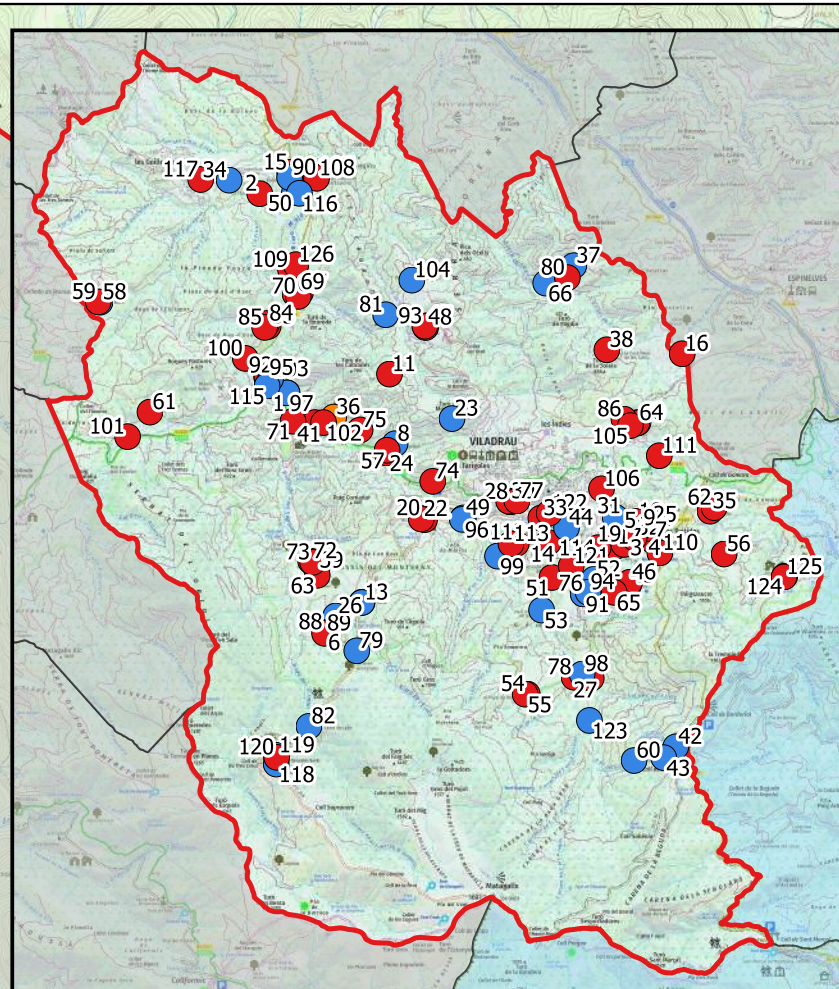
Llegenda

- Limit municipal
- Comarques veïnes
- Municipis veïns



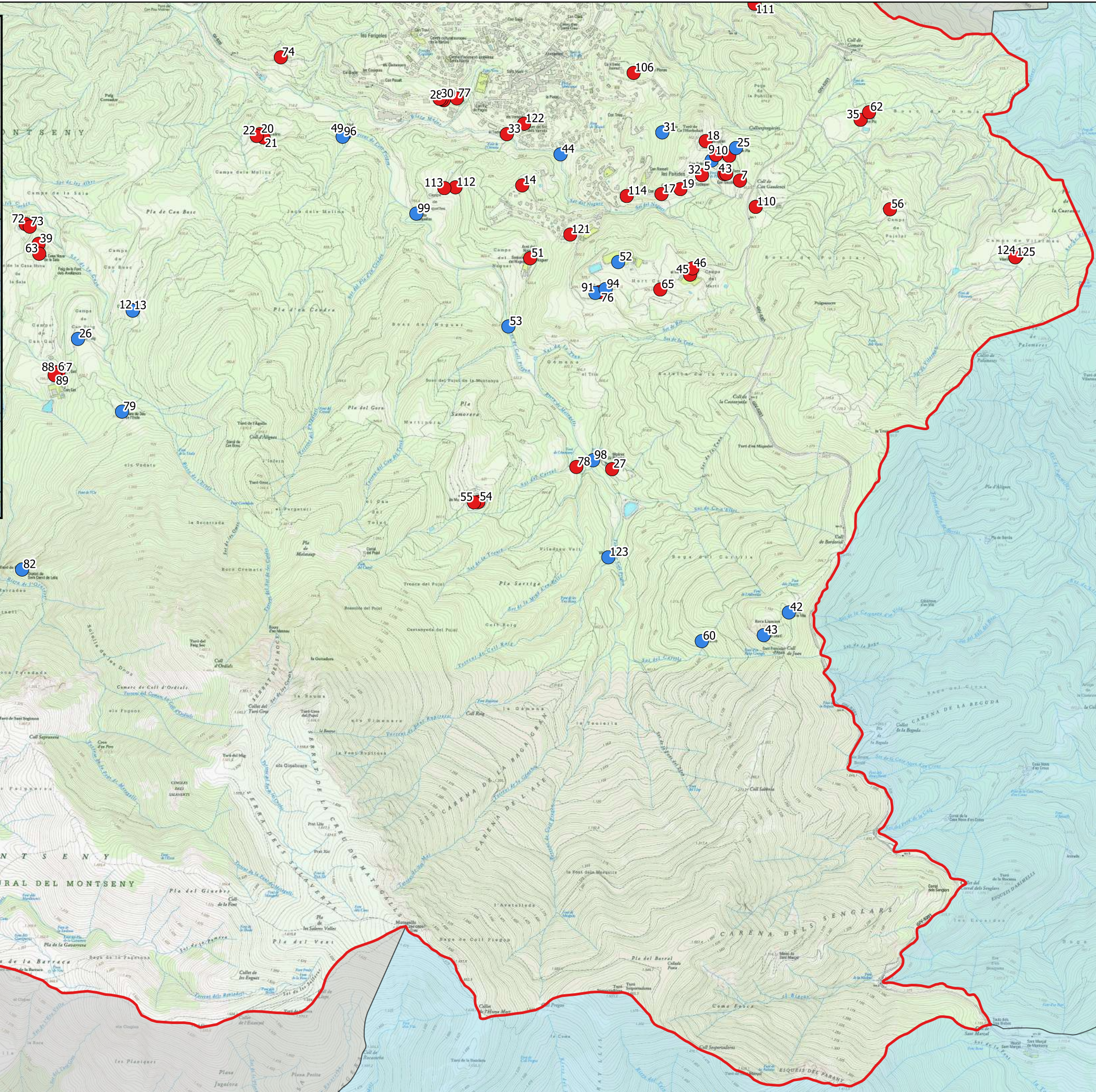
Llegenda

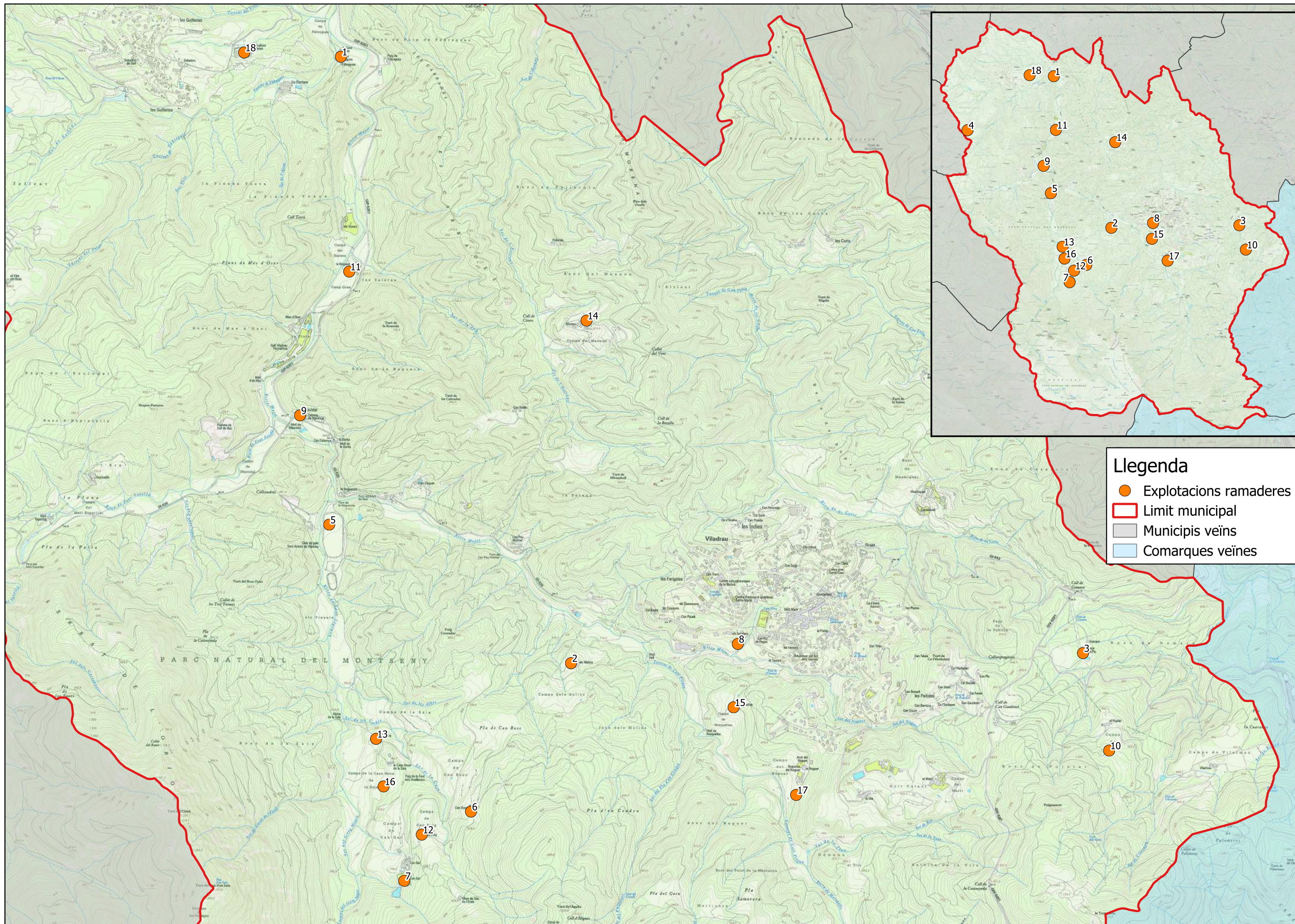
- Habitada
- Turisme rural
- Deshabitada
- ▭ Limit municipal
- ▭ Municipis veïns
- ▭ Comarques veïnes



Llegenda

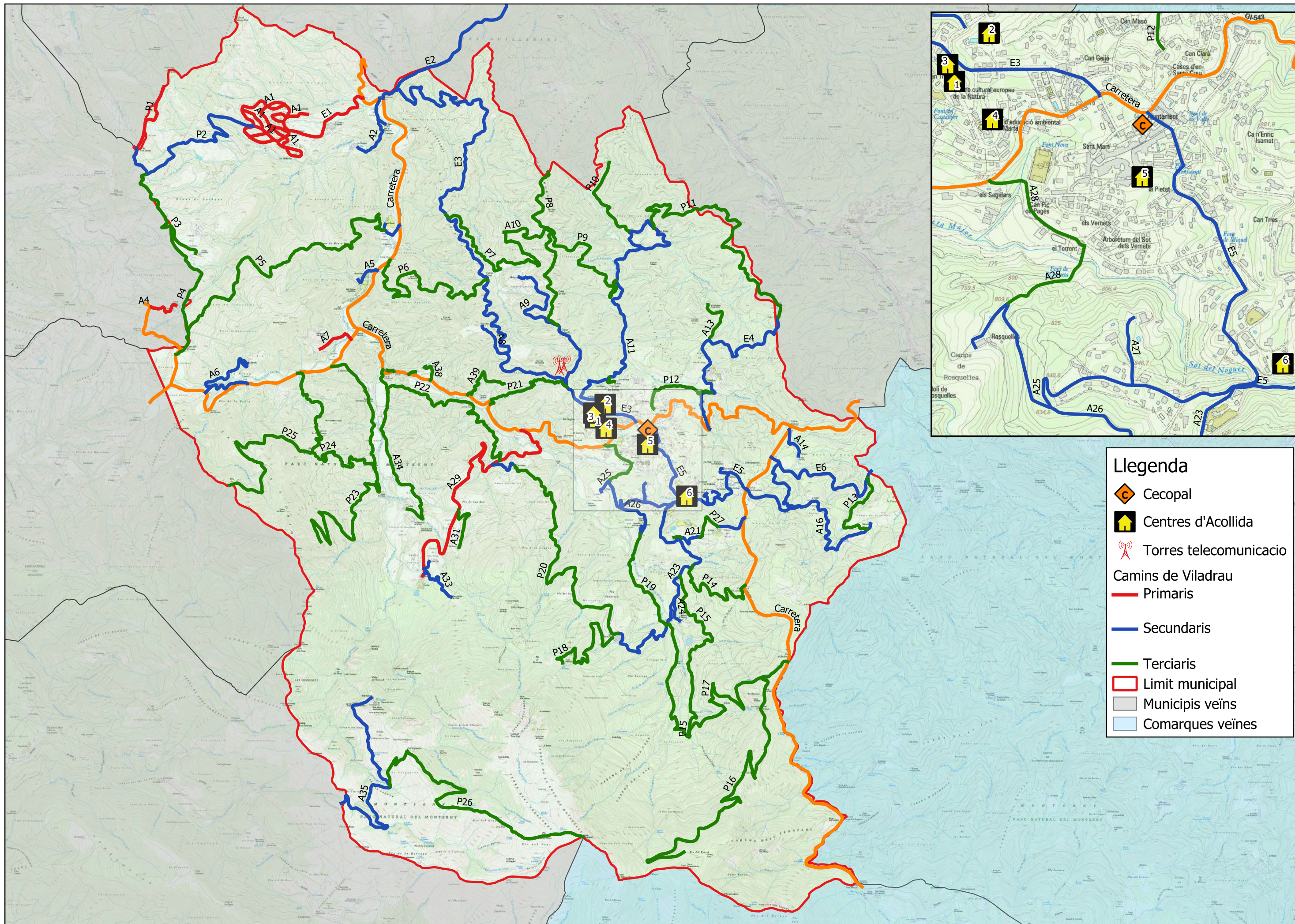
- Edificacions aïllades
- Habitada
- Turisme rural
- Deshabitada
- ▭ Limit municipal
- ▭ Municipis veïns
- ▭ Comarques veïnes











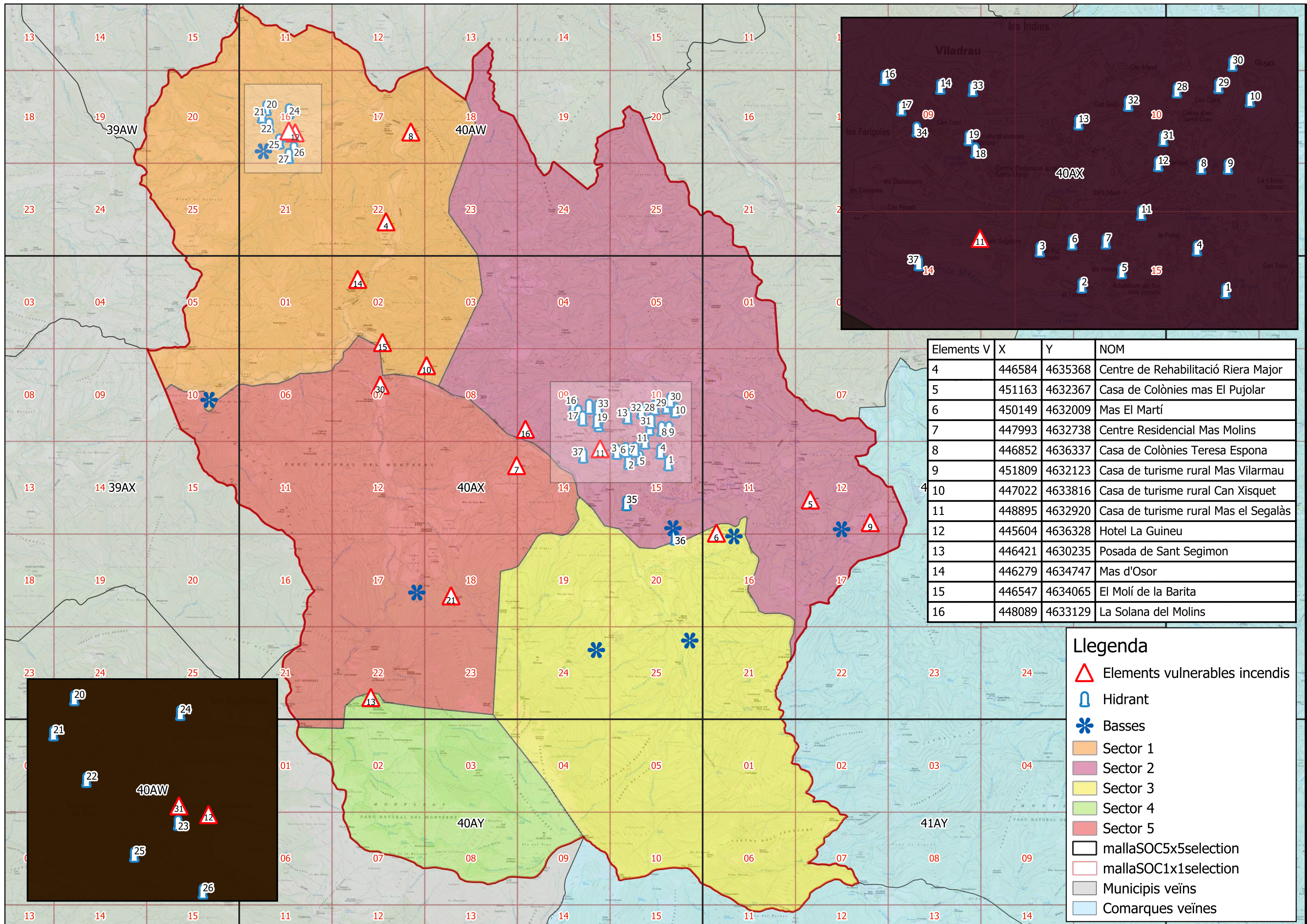
Llegenda

- Explotacions ramaderes
- Limit municipal
- Municipis veïns
- Comarques veïnes



Llegenda

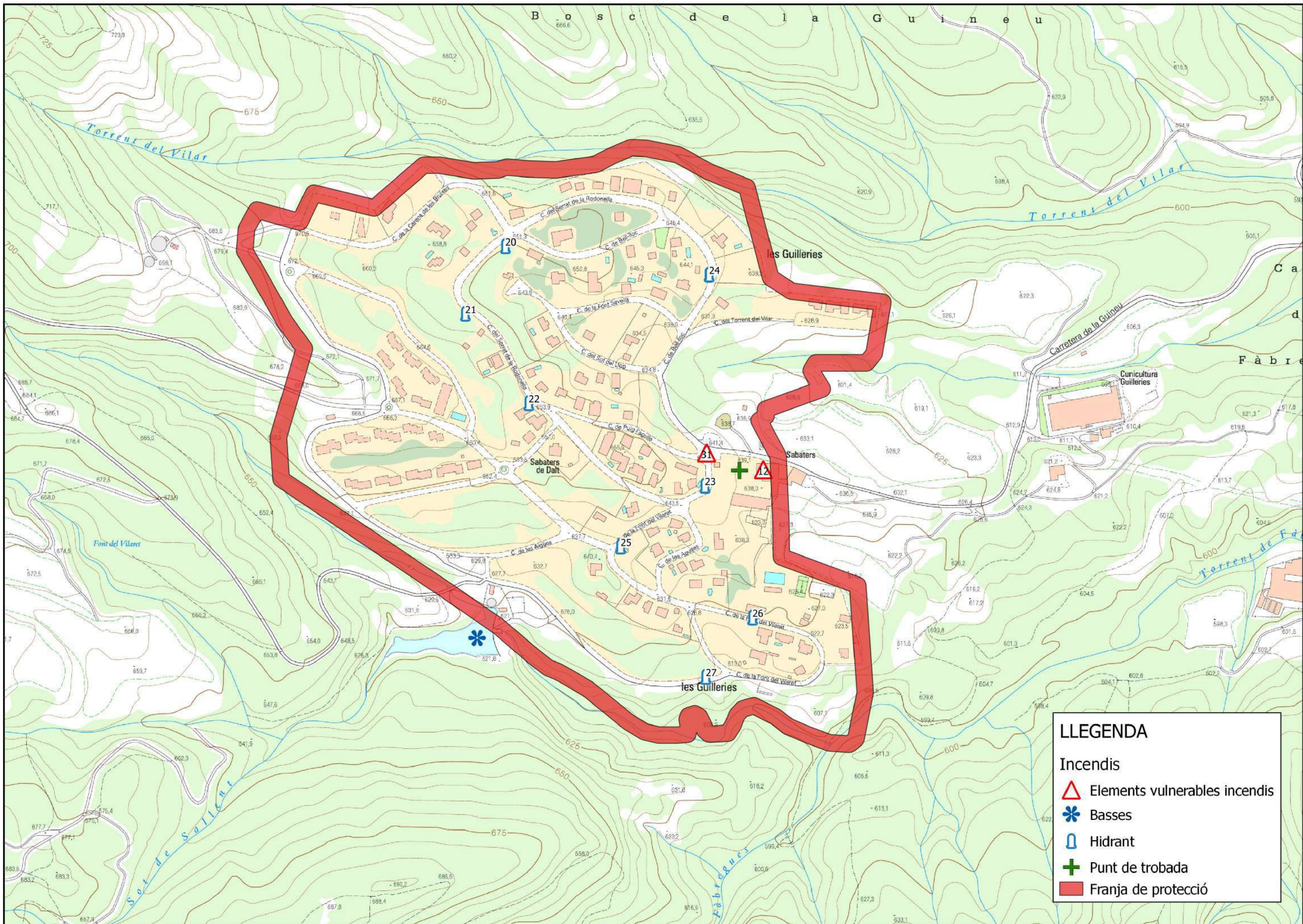
-  Cecopal
-  Centres d'Acollida
-  Torres telecomunicacio
- Camins de Viladrau
 -  Primaris
 -  Secundaris
 -  Terciaris
-  Limit municipal
-  Municipis veïns
-  Comarques veïnes



Elements V	X	Y	NOM
4	446584	4635368	Centre de Rehabilitació Riera Major
5	451163	4632367	Casa de Colònies mas El Pujolar
6	450149	4632009	Mas El Martí
7	447993	4632738	Centre Residencial Mas Molins
8	446852	4636337	Casa de Colònies Teresa Espona
9	451809	4632123	Casa de turisme rural Mas Vilarmau
10	447022	4633816	Casa de turisme rural Can Xisquet
11	448895	4632920	Casa de turisme rural Mas el Segalàs
12	445604	4636328	Hotel La Guineu
13	446421	4630235	Posada de Sant Segimon
14	446279	4634747	Mas d'Osor
15	446547	4634065	El Molí de la Barita
16	448089	4633129	La Solana del Molins

Llegenda

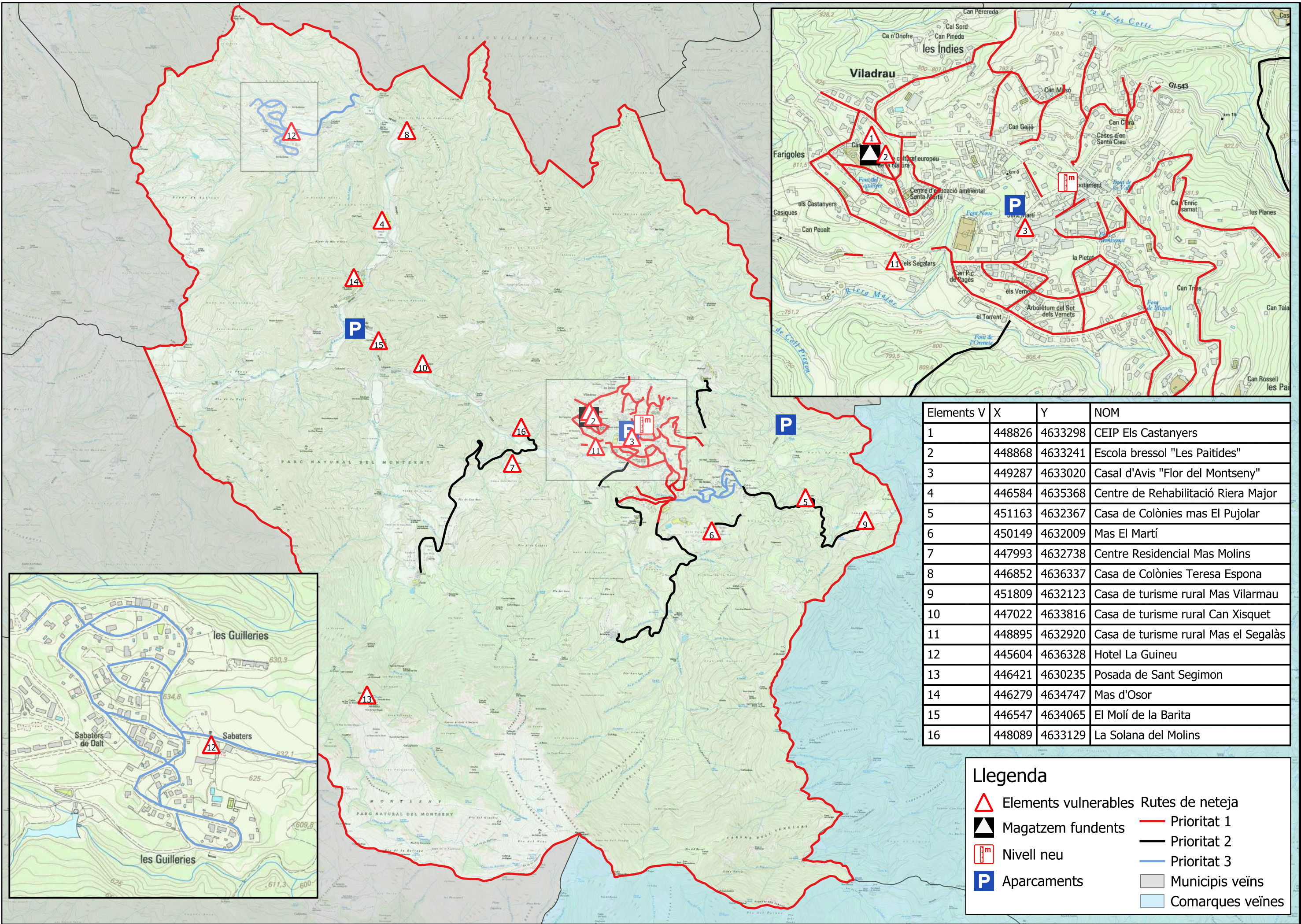
- Elements vulnerables incendis
- Hidrant
- Basses
- Sector 1
- Sector 2
- Sector 3
- Sector 4
- Sector 5
- mallaSOC5x5selection
- mallaSOC1x1selection
- Municipis veïns
- Comarques veïnes



LLEGENDA

Incendis

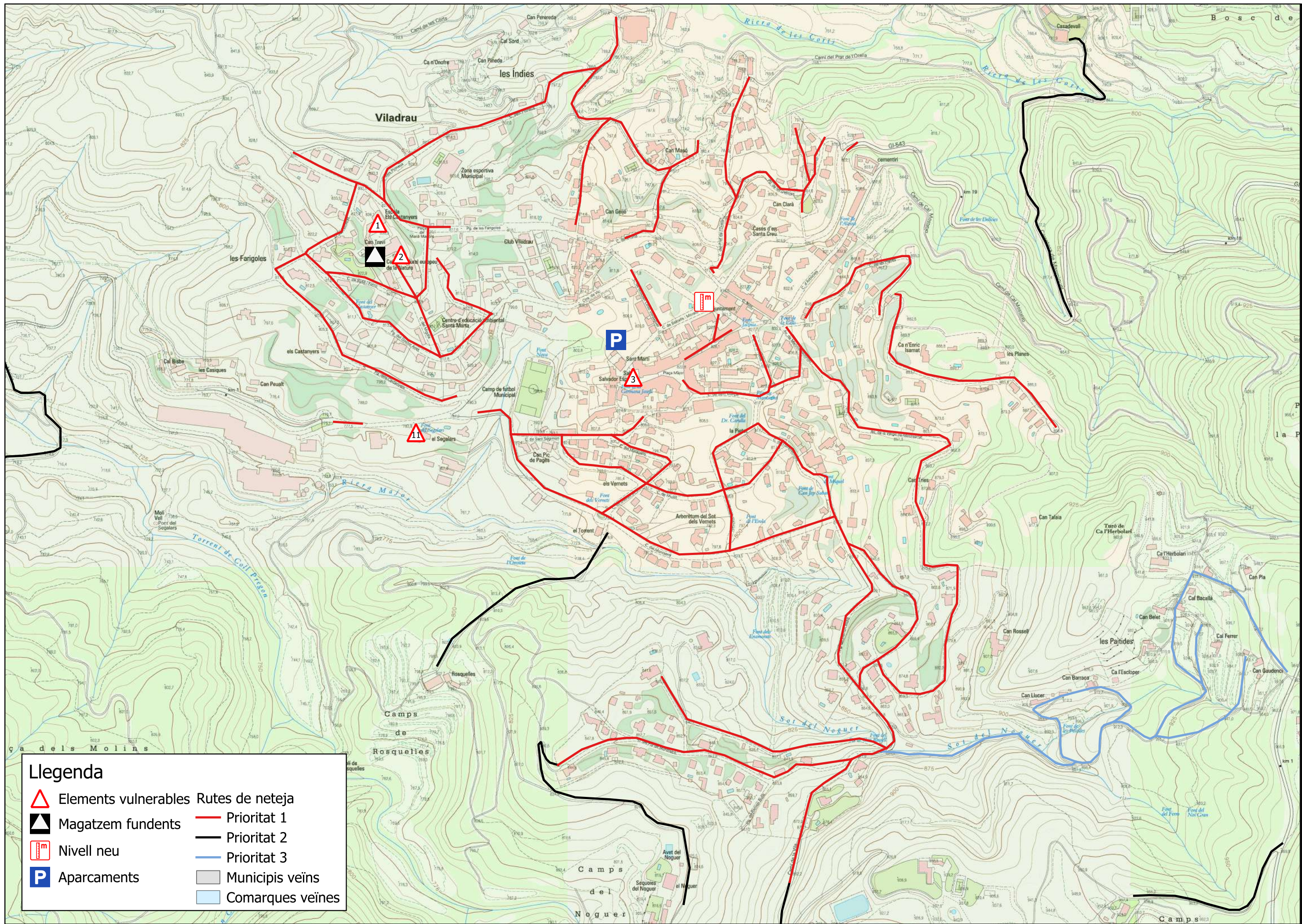
-  Elements vulnerables incendis
-  Basses
-  Hidrant
-  Punt de trobada
-  Franja de protecció



Elements V	X	Y	NOM
1	448826	4633298	CEIP Els Castanyers
2	448868	4633241	Escola bressol "Les Paitides"
3	449287	4633020	Casal d'Avis "Flor del Montseny"
4	446584	4635368	Centre de Rehabilitació Riera Major
5	451163	4632367	Casa de Colònies mas El Pujolar
6	450149	4632009	Mas El Martí
7	447993	4632738	Centre Residencial Mas Molins
8	446852	4636337	Casa de Colònies Teresa Espona
9	451809	4632123	Casa de turisme rural Mas Vilarmau
10	447022	4633816	Casa de turisme rural Can Xisquet
11	448895	4632920	Casa de turisme rural Mas el Segalàs
12	445604	4636328	Hotel La Guineu
13	446421	4630235	Posada de Sant Segimon
14	446279	4634747	Mas d'Osor
15	446547	4634065	El Molí de la Barita
16	448089	4633129	La Solana del Molins

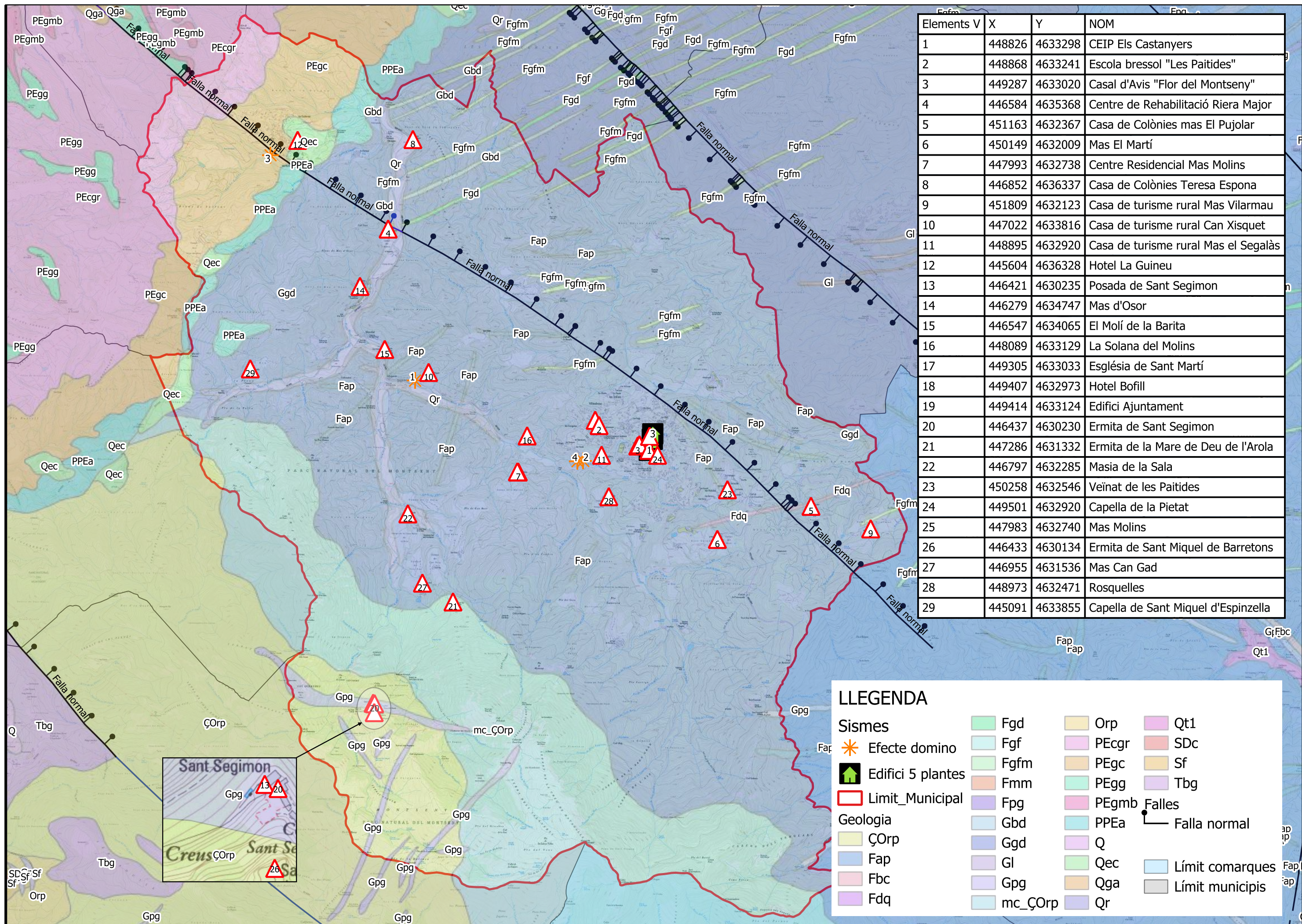
Llegenda

- Elements vulnerables
- Magatzem fundents
- Nivell neu
- Aparcaments
- Rutes de neteja Prioritat 1
- Rutes de neteja Prioritat 2
- Rutes de neteja Prioritat 3
- Municipis veïns
- Comarques veïnes



Llegenda

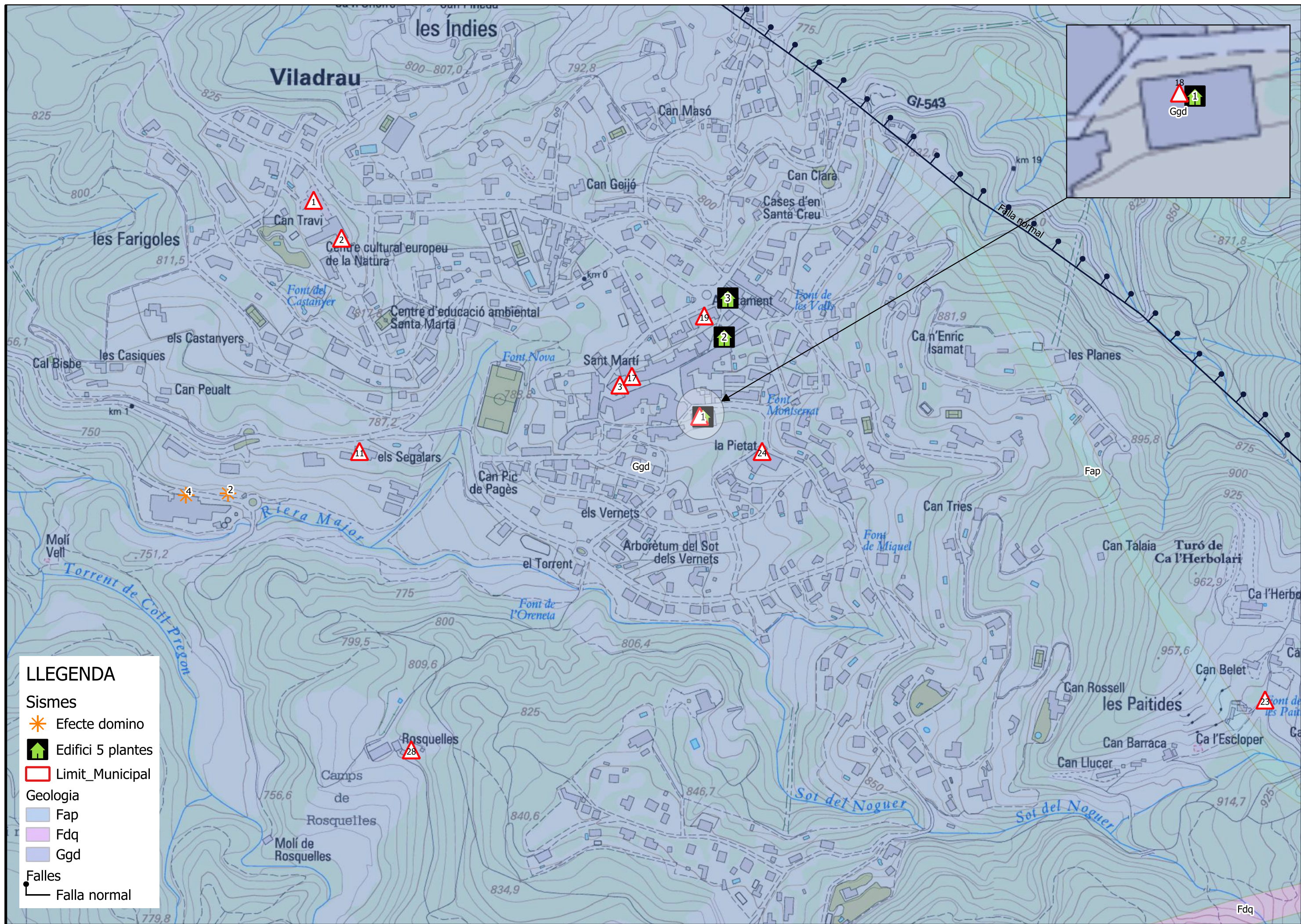
	Elements vulnerables		Rutes de neteja
	Magatzem fundents		Prioritat 2
	Nivell neu		Prioritat 3
	Aparcaments		Municipis veïns
			Comarques veïnes



Elements V	X	Y	NOM
1	448826	4633298	CEIP Els Castanyers
2	448868	4633241	Escola bressol "Les Paitides"
3	449287	4633020	Casal d'Avis "Flor del Montseny"
4	446584	4635368	Centre de Rehabilitació Riera Major
5	451163	4632367	Casa de Colònies mas El Pujolar
6	450149	4632009	Mas El Martí
7	447993	4632738	Centre Residencial Mas Molins
8	446852	4636337	Casa de Colònies Teresa Espona
9	451809	4632123	Casa de turisme rural Mas Vilarmau
10	447022	4633816	Casa de turisme rural Can Xisquet
11	448895	4632920	Casa de turisme rural Mas el Segalàs
12	445604	4636328	Hotel La Guineu
13	446421	4630235	Posada de Sant Segimon
14	446279	4634747	Mas d'Osor
15	446547	4634065	El Molí de la Barita
16	448089	4633129	La Solana del Molins
17	449305	4633033	Església de Sant Martí
18	449407	4632973	Hotel Bofill
19	449414	4633124	Edifici Ajuntament
20	446437	4630230	Ermita de Sant Segimon
21	447286	4631332	Ermita de la Mare de Deu de l'Arola
22	446797	4632285	Masia de la Sala
23	450258	4632546	Veïnat de les Paitides
24	449501	4632920	Capella de la Pietat
25	447983	4632740	Mas Molins
26	446433	4630134	Ermita de Sant Miquel de Barretons
27	446955	4631536	Mas Can Gad
28	448973	4632471	Rosquelles
29	445091	4633855	Capella de Sant Miquel d'Espinella

LLEGENDA

Sismes	Fgd	Orp	Qt1
Efecte domino	Fgf	PECgr	SDc
Edifici 5 plantes	Fgfm	PEgc	Sf
Limit_Municipal	Fmm	PEgg	Tbg
Geologia	Fpg	PPEa	Falles
ÇOrp	Gbd	Q	Falla normal
Fap	Ggd	Qec	Límit comarques
Fbc	Gl	Qga	Límit municipis
Fdq	Gpg	Qr	
	mc_ÇOrp		



LLEGENDA

Sismes

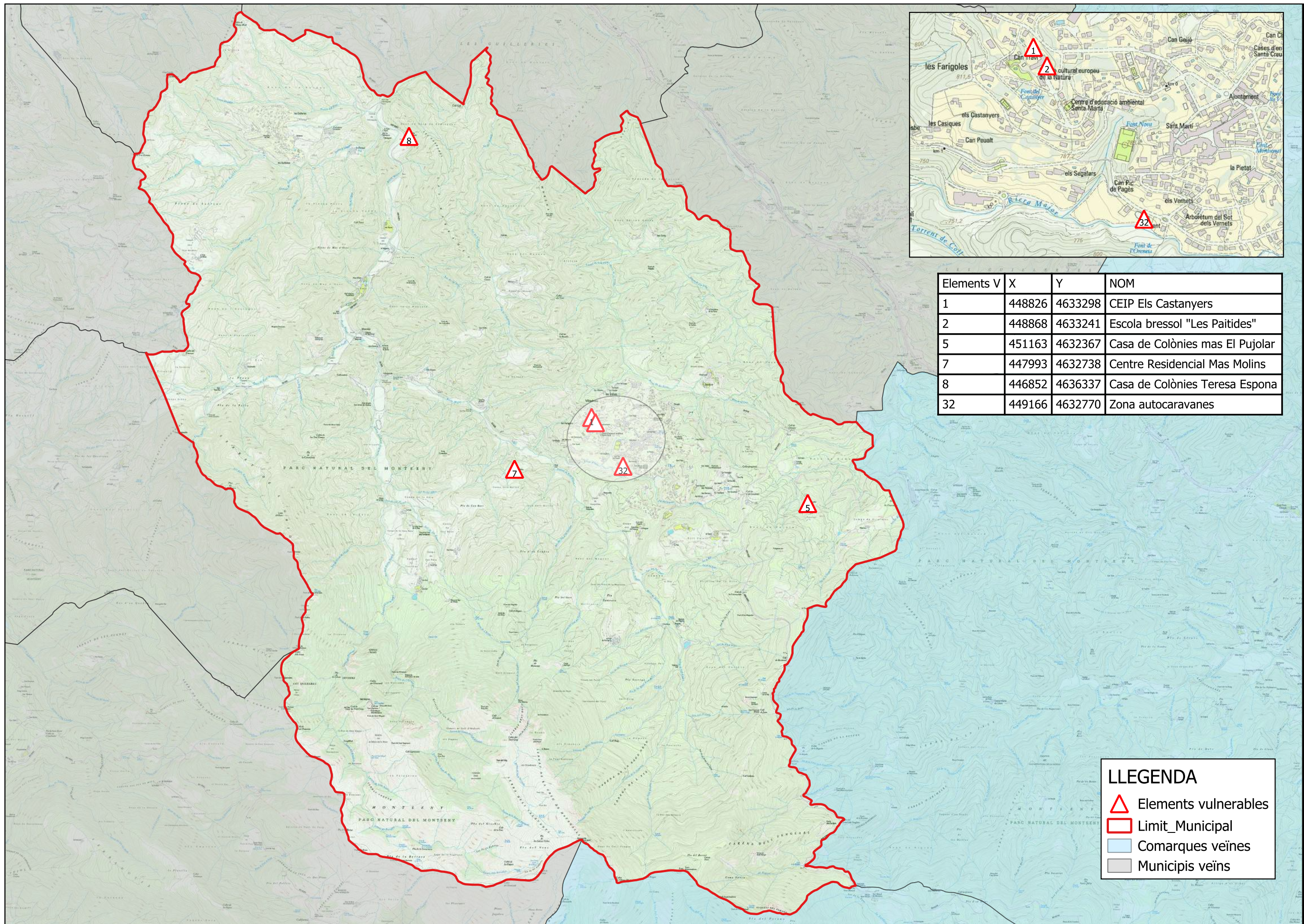
- Efecte domino
- Edifici 5 plantes
- Limit_Municipal

Geologia

- Fap
- Fdq
- Ggd





Falles

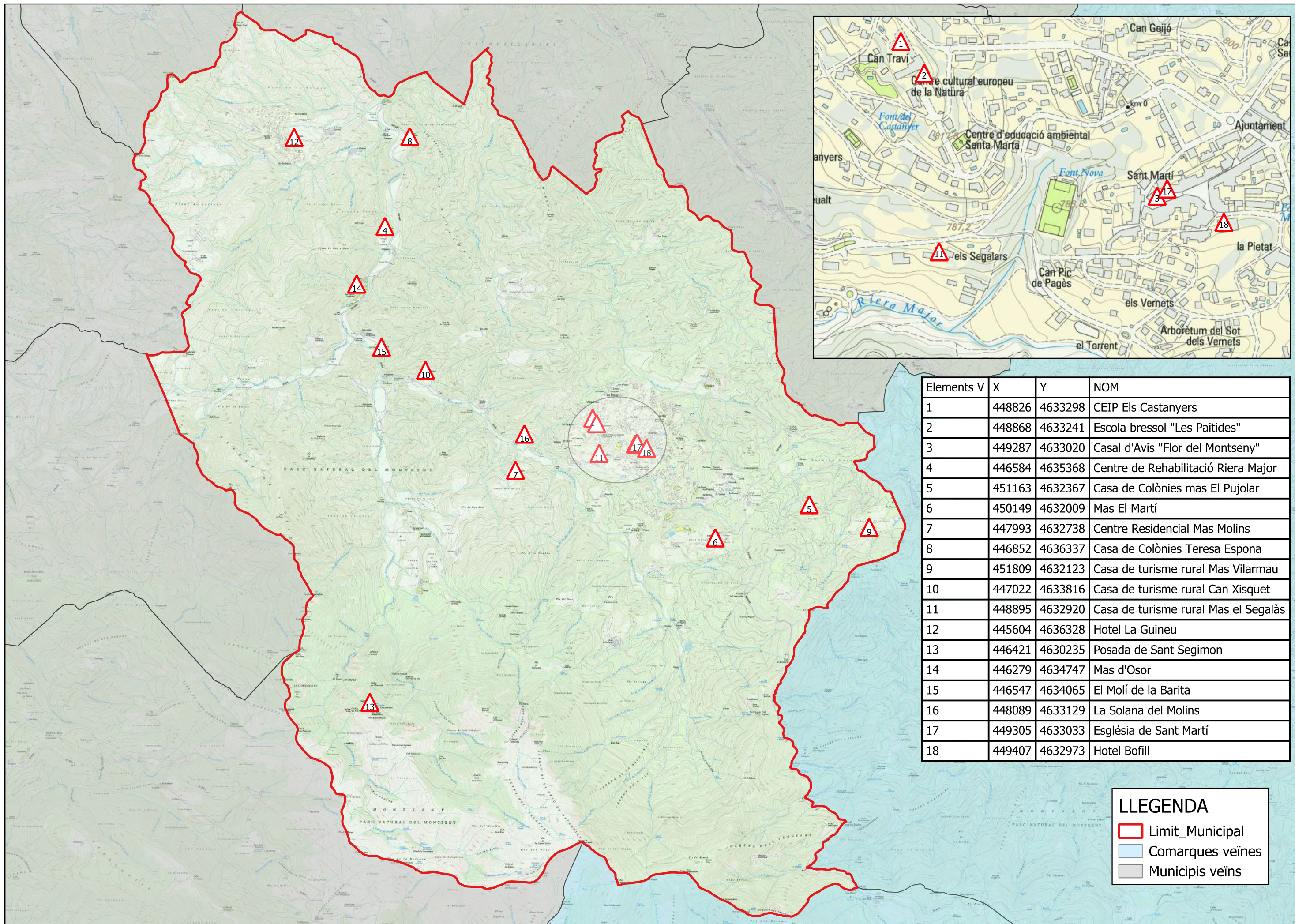
- Falla normal



Elements V	X	Y	NOM
1	448826	4633298	CEIP Els Castanyers
2	448868	4633241	Escola bressol "Les Paitides"
5	451163	4632367	Casa de Colònies mas El Pujolar
7	447993	4632738	Centre Residencial Mas Molins
8	446852	4636337	Casa de Colònies Teresa Espona
32	449166	4632770	Zona autocaravanes

LLEGENDA

-  Elements vulnerables
-  Limit_Municipal
-  Comarques veïnes
-  Municipis veïns



Elements V	X	Y	NOM
1	448826	4633298	CEIP Els Castanyers
2	448868	4633241	Escola bressol "Les Paitides"
3	449287	4633020	Casal d'Avis "Flor del Montseny"
4	446584	4635368	Centre de Rehabilitació Riera Major
5	451163	4632367	Casa de Colònies mas El Pujolar
6	450149	4632009	Mas El Martí
7	447993	4632738	Centre Residencial Mas Molins
8	446852	4636337	Casa de Colònies Teresa Espona
9	451809	4632123	Casa de turisme rural Mas Vilarmau
10	447022	4633816	Casa de turisme rural Can Xisquet
11	448895	4632920	Casa de turisme rural Mas el Segalàs
12	445604	4636328	Hotel La Guineu
13	446421	4630235	Posada de Sant Segimon
14	446279	4634747	Mas d'Osor
15	446547	4634065	El Molí de la Barita
16	448089	4633129	La Solana del Molins
17	449305	4633033	Església de Sant Martí
18	449407	4632973	Hotel Bofill

LLEGENDA

- Limit_Municipal
- Comarques veïnes
- Municipis veïns

Annexos

Annex 1. Protocol actuació en cas d'emergències per inclemències meteorològiques per als centres educatius de l'àmbit territorial a la Catalunya Central



Protocol d'actuació en cas d'emergències per inclemències meteorològiques per als centres educatius de l'àmbit territorial a la Catalunya Central

Per fer front a les situacions de risc potencial (predicció de nevades, pluges, ventades...) i a les situacions de risc real (inundacions...), cal que els plans d'emergència dels centres prevegin les accions necessàries d'acord amb els plans d'emergència municipals, així com els mecanismes de coordinació amb els organismes implicats i també s'estableixin els canals d'informació amb la comunitat educativa. En tot cas, sempre caldrà mantenir la normalitat acadèmica llevat que les circumstàncies ho desaconsellin.

La diversitat de casuístiques obliga a proposar un marc general d'actuació que aclareixi els circuits de comunicació i de decisió, definint les funcions i responsabilitats de cada agent que intervé.

El Centre de Coordinació Operativa de Catalunya (CECAT) és el centre superior de coordinació i informació de l'estructura de protecció civil de Catalunya. Vetlla per una bona gestió de les emergències a través de la coordinació dels diferents cossos operatius, organismes i institucions involucrades en la resolució de situacions en què calgui l'activació d'un pla d'emergències. Té com a última finalitat la seguretat de les persones, dels seus bens i drets, i també la previsió i la minimització dels efectes que poden patir en cas d'emergència.

En aquets sentit, els Serveis Territorials del Departament d'Educació a la Catalunya Central, davant de la possibilitat que es produeixin nevades o altres inclemències meteorològiques que pugin afectar els equipaments escolars del territori de la Catalunya Central, posen a disposició de tots els centres educatius el present protocol d'actuació.

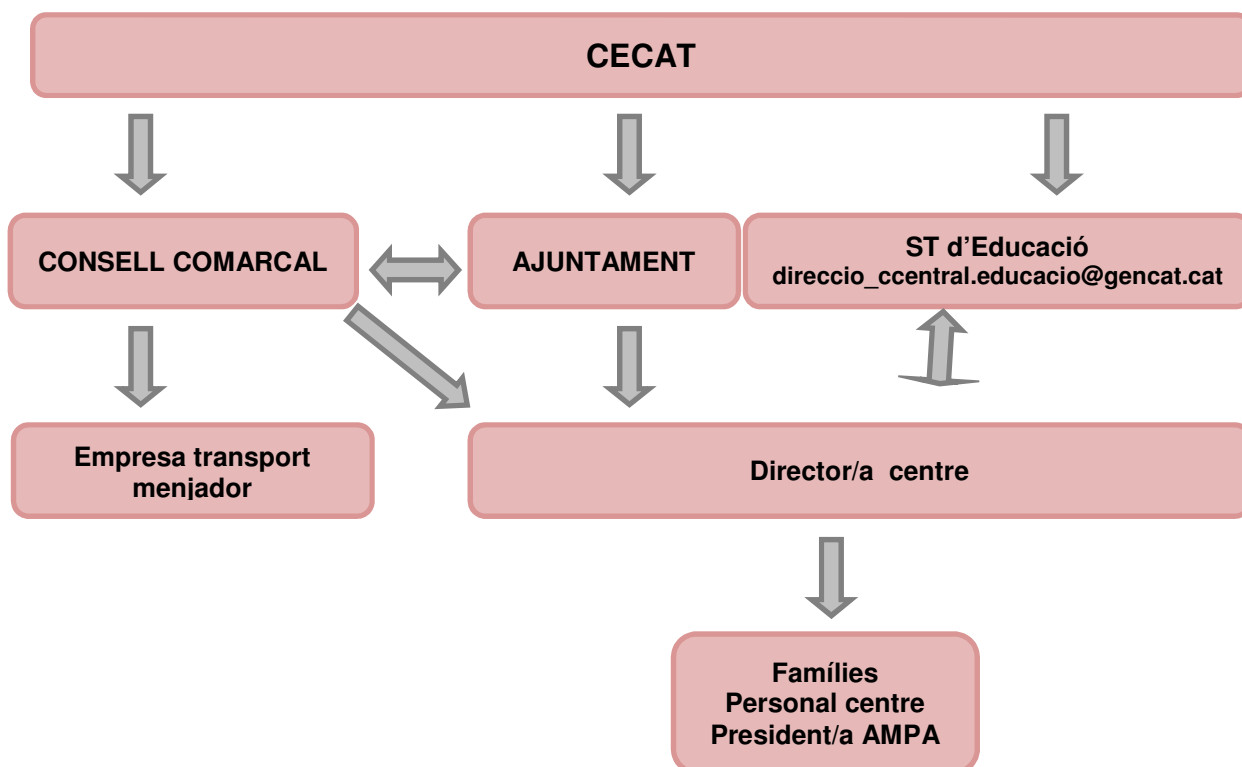
1- Cas de situacions sobrevingudes en horari escolar

Quan el CECAT informa l'Ajuntament i/o al Consell Comarcal de la situació de risc potencial o real o, des del territori es detecti aquesta situació de risc, caldrà que l'Ajuntament i/o el Consell Comarcal iniciïn les gestions i es prenguin les decisions de la seva competència per aplicar el pla d'emergència que afecta els centres educatius.

La decisió de tancar el centre només pot ser adoptada per **l'alcalde/essa del municipi**, com a màxim responsable de protecció civil. Aquesta actuació s'ha de fer en **coordinació amb el Consell Comarcal** per si cal suspendre els serveis escolars de transport i/o menjador, i tornar l'alumnat al seu municipi. L'Ajuntament és el responsable de comunicar-ho als centres educatius del seu municipi o, en els supòsits en els què estiguin afectats alumnes transportats, ho farà també el Consell Comarcal.

El/La director/a del centre ho ha de comunicar immediatament al Servei Territorial a les adreces electròniques inspeccio_ccentral.educacio@gencat.cat / direccio_ccentral.educacio@gencat.cat i ha de gestionar la comunicació amb les famílies i la resta de comunitat educativa amb els mitjans que siguin habituals o bé els que tingui al seu abast en aquelles circumstàncies.

El professorat ha de romandre al centre mentre hi hagi alumnes. El/La director/a disposarà el personal indispensable (consergeria, professorat, monitors, etc.) que ha de ser responsable de la custòdia dels alumnes mentre no retornen amb les seves famílies.



En cas de qualsevol situació excepcional, la direcció del centre pot prendre mesures extraordinàries, com suspendre les classes, coordinadament amb l'Ajuntament del municipi i, en el cas que estiguin afectats alumnes transportats, el Consell Comarcal. Així mateix, sempre que es produeixi una incidència meteorològica que alteri la normalitat acadèmica caldrà efectuar una comunicació als Serveis Territorials (Direcció i Inspecció) i caldrà preveure els canals d'informació que s'utilitzaran per donar a conèixer el seu contingut i abast a tota la comunitat escolar (segons allò acordat en el Consell Escolar). En el cas que les famílies es vegin impossibilitades de recollir els alumnes en acabar l'horari lectiu, el director del centre ho haurà de posar en coneixement de l'Ajuntament, per tal que estableixi les mesures d'acollida que siguin necessàries.

2- Cas d'actuacions preventives davant l'anunci de nevades o altres inclemències meteorològiques que puguin dificultar l'accés als centres i no s'hagi començat la jornada escolar.

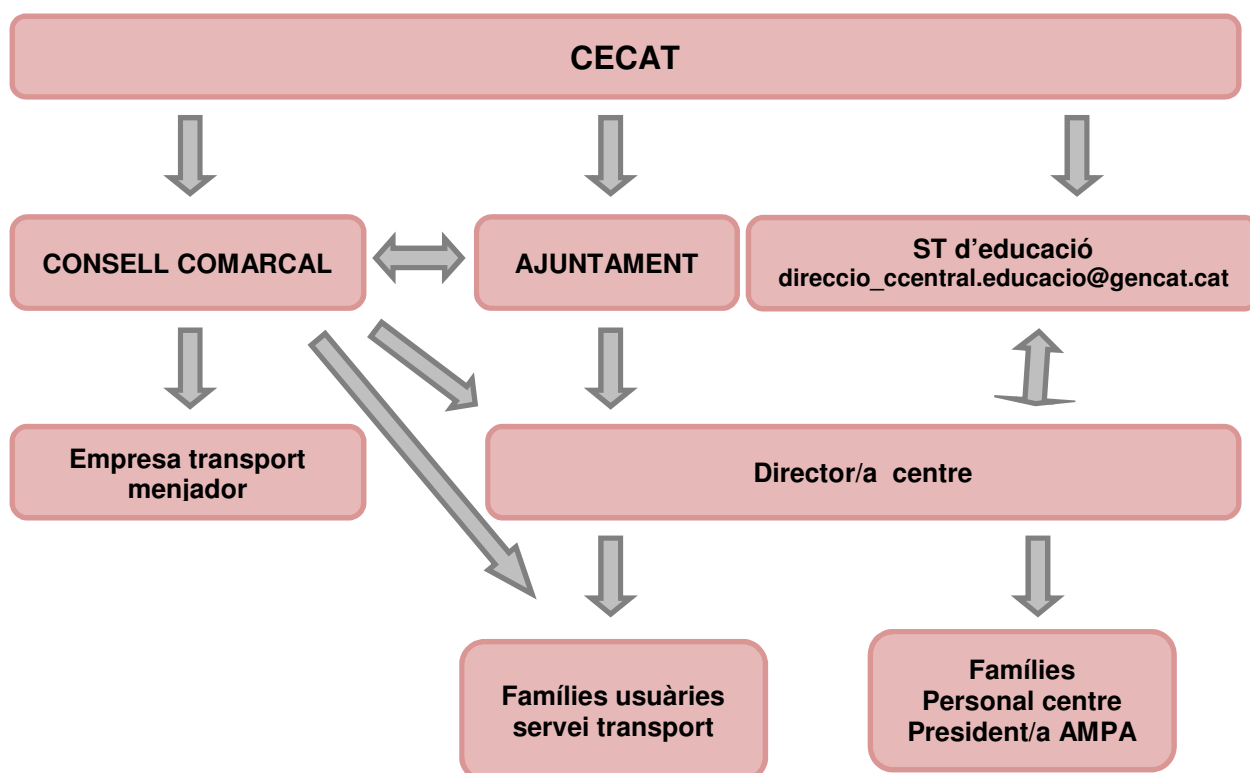
Quan el CECAT informa l'Ajuntament i/o al Consell Comarcal de la situació de risc potencial o real o, es detecti aquesta situació de risc des del territori, caldrà que l'Ajuntament i/o el Consell Comarcal iniciïn les gestions i es prenguin les decisions de la seva competència per aplicar el pla d'emergència que afecta els centres educatius.

Si el Consell Comarcal decideix anul·lar els transport escolar ho comunicarà als Serveis Territorials, Ajuntaments, direccions dels centres educatius i a les famílies afectades.

La decisió de tancar el centre només pot ser adoptada per l'**alcalde/essa del municipi**, com a màxim responsable de protecció civil. Aquesta actuació s'ha de fer en **coordinació amb el Consell Comarcal** per si cal suspendre els serveis escolars de transport i/o menjador. L'Ajuntament és el responsable de comunicar-ho als centres educatius del seu municipi i el Consell Comarcal ho farà en els supòsits en els què estiguin afectats alumnes transportats.

El/La director/a del centre ho ha de comunicar immediatament al Servei Territorial a les adreces electròniques inspeccio_ccentral.educacio@gencat.cat / direccio_ccentral.educacio@gencat.cat i ha de gestionar la comunicació amb les famílies i la resta de comunitat educativa, amb els mitjans que siguin habituals o bé que tingui al seu abast d'acord amb allò acordat pels Consells Escolars, amb la previsió de les actuacions següents:

- Avisar les famílies en cas que quedi suspès el servei de menjador escolar i de transport.
- Avisar les famílies de la suspensió de les classes o de l'avís de tancament del centre.
- Atendre els alumnes que siguin del mateix municipi i aquells que no facin ús del transport escolar, si es presenten al centre.
- Disposar que el personal del centre estigui al seu lloc de treball si no s'ha decidit el tancament del centre, tot i que s'hagin suspès les classes.

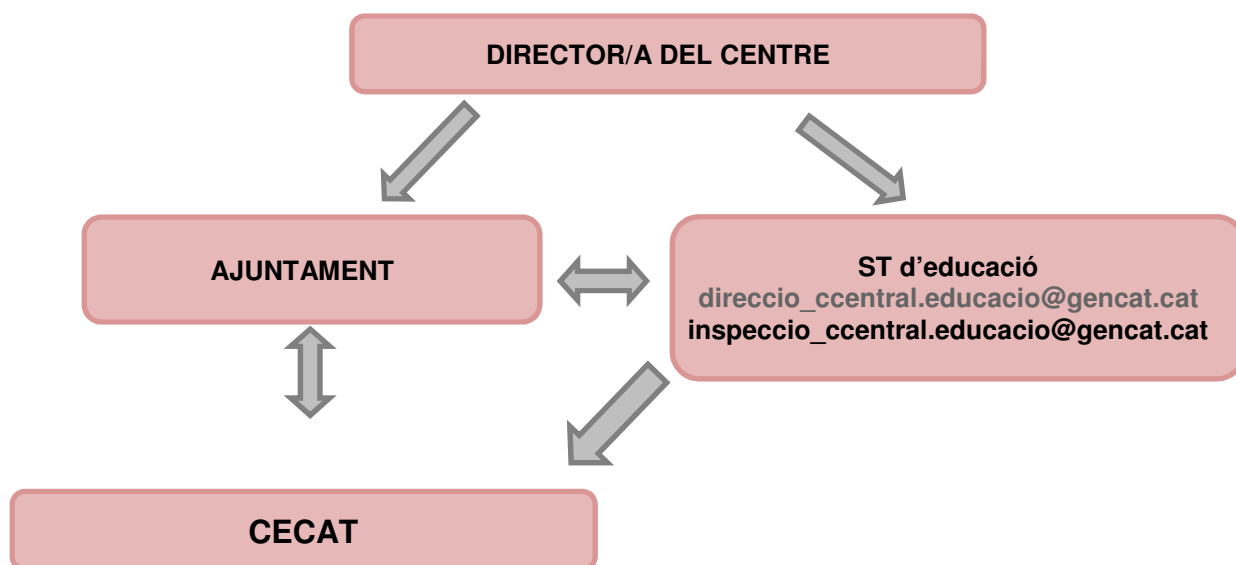


3- Comunicació de les incidències als serveis territorials

Vistes les prèvies comunicacions entre el CECAT i l'alcalde/essa del municipi (de forma coordinada amb el Consell Comarcal) i atesa la decisió comunicada a les direccions dels centres de suspendre les classes, tancar o no obrir els equipaments educatius, dites decisions que s'adoptin hauran de ser comunicades als Serveis Territorials de la manera següent:

- Tramesa d'un correu electrònic a la Inspecció territorial d'Educació a la Catalunya Central (inspeccio_ccentral.educacio@gencat.cat) i a la direcció dels Serveis Territorials (direccio_ccentral.educacio@gencat.cat). En cas que no sigui possible, cal comunicar-ho telefònicament a aquestes Unitats.
- Introduir la informació en les aplicacions informàtiques que el Departament, en el cas que es posin a la vostra disposició pels supòsits d'emergències generalitzades.

La comunicació final dels tancaments de centres al CECAT l'haurà de fer l'alcalde/essa i la direcció dels Serveis Territorials del Departament d'Educació a la Catalunya Central.



Manresa, 29 de maig de 2019

Annex 2. Procediments operatius

1. MODEL DE DECLARACIÓ FORMAL DE SITUACIÓ DE PRE-ALERTA DEL PLA D'ACTUACIÓ MUNICIPAL PER

NOTIFICACIÓ DE COMUNICACIÓ DE SITUACIÓ DE **PRE-ALERTA** DEL PLA DE PROTECCIÓ CIVIL MUNICIPAL PER

(*enviar-ho al **CECAT** per correu electrònic a cecat@gencat.cat*)

....., alcalde/alcaldessa
de/d', pels poders que tinc,

DECLARO:

LA SITUACIÓ DE PRE-ALERTA del Pla de protecció civil municipal, a causa de/d'

Les **mesures** previstes són:

-
-

.....
Alcalde/Alcaldessa

....., de/d' de 202

2. MODEL DE DECLARACIÓ FORMAL D'ACTIVACIÓ I DESACTIVACIÓ DEL PLA DE PROTECCIÓ CIVIL MUNICIPAL PER EN ALERTA/EMERGÈNCIA

NOTIFICACIÓ D'ACTIVACIÓ PLA DE PROTECCIÓ CIVIL MUNICIPAL EN **ALERTA**

(*enviar-ho al **CECAT** per correu electrònic a cecat@gencat.cat*)

....., alcalde/alcaldessa
de/d', pels poders que tinc,

DECLARO:

ACTIVAT el Pla de protecció civil municipal, a causa de/d'
CONSTITUÏT el **Comitè d'Emergències**.

Les **mesures** previstes són:

-
-

.....
Alcalde/Alcaldessa

....., de/d' de 202

NOTIFICACIÓ D'ACTIVACIÓ DEL PLA DE PROTECCIÓ CIVIL MUNICIPAL EN EMERGÈNCIA

(enviar-ho al **CECAT** per correu electrònic a cecat@gencat.cat)

....., alcalde/alcaldessa
de/d', pels poders que tinc,

DECLARO:

ACTIVAT el Pla de protecció civil municipal, a causa de/d'

CONSTITUÏT el **Comitè d'Emergències**.

Les mesures previstes són:

-
-

.....
Alcalde/Alcaldessa

....., de/d' de 202

NOTIFICACIÓ DE DESACTIVACIÓ DEL PLA DE PROTECCIÓ CIVIL MUNICIPAL

(enviar-ho al **CECAT** per correu electrònic a cecat@gencat.cat)

....., alcalde/alcaldessa
de/d', pels poders que tinc, ja que ha desaparegut tot el risc,

DECLARO:

DISSOLT el **Comitè d'Emergències**.

DESACTIVAT el Pla de protecció civil municipal, a causa de/d',
i la tornada a la normalitat.

.....
Alcalde/Alcaldessa

....., de/d' de 202

2.MODEL DE BAN AMB UNA ORDRE D'EVACUACIÓ O DE CONFINAMENT**BAN – ORDRE D'EVACUACIÓ**

L'Ajuntament comunica que s'ha d'evacuar la zona compresa:.....(especifiqueu el nom dels carrers / les zones).....
 Seguiu les següents instruccions:

- Aneu amb els vostres vehicles a..... (especifiqueu el trajecte o la ruta a seguir, si cal).....
- Si no teniu un mitjà de transport propi, aneu a.....(especifiqueu l'adreça).....
- Agafeu només el que sigui imprescindible (la documentació; la medicació, si en preneu; diners...). Si aneu carregats, l'evacuació no podrà ser tan ràpida i àgil com cal.

BAN – ORDRE DE CONFINAMENT

L'Ajuntament comunica que la població, barriada, ha de quedar-se confinada o tancada a casa seva. Seguiu les següents instruccions:

- Tanqueu-vos a casa vostra; si sou al carrer, tanqueu-vos a l'edifici més pròxim.
- Tanqueu les portes i les finestres.
- Pareu els sistemes de ventilació i climatització.
- Escolteu la ràdio: us anirem informant de la situació.
- No sortiu de casa fins que us ho diguem nosaltres.

3.MODEL DE COMUNICAT D'AVÍS D'EVACUACIÓ O DE CONFINAMENT**COMUNICAT D'EVACUACIÓ**

ATENCIÓ, ATENCIÓ: L'Ajuntament comunica que cal evacuar aquesta zona. Seguiu les següents instruccions:

- Aneu, amb els vostres vehicles, a
- Si no teniu cap mitjà de transport, aneu a, on us recollirem.
- Tanqueu bé les portes, les finestres i les persianes.

A, podreu esperar fins que hagi passat el risc. Us mantindrem informats

COMUNICAT DE CONFINAMENT

ATENCIÓ, ATENCIÓ: L'Ajuntament comunica a la població, barriada.....que ha de quedar-se confinada o tancada a casa seva. Seguiu les següents instruccions:

- Tanqueu-vos a casa vostra, si sou al carrer a l'edifici més pròxim
- Tanqueu les portes i les finestres
- Pareu el sistemes de ventilació i climatització
- Escolteu la ràdio: us anirem informant de la situació.
- No sortiu de casa fins que us ho diguem nosaltres.

Annex 5. Taula Elements vulnerables

CODI I COORDENADES			NOM	RISCOS ESPECIALS					POBLACIÓ AFECTADA	DADES DE CONTACTE		
CODI	UTM X	UTM Y	Nom de l'Element Vulnerable	INFOCAT	NEUCAT	SISMICAT	VENTADES	PANDÈMIES	Núm. Persones	Adreça	Telèfon	Sector
EV1	448826	4633298	CEIP Els Castanyers		X	X	X	X	145	Passatge Pomaret, s/n		Nucli urbà
EV2	448868	4633241	Escola bressol "Les Paitides"		X	X	X	X	15	C/ Migdia, 1		Nucli urbà
EV3	449287	4633020	Casal d'Avis "Flor del Montseny"		X	X		X		C/ Pare Claret, 4 2n		Nucli urbà
EV4	446584	4635368	Centre de Rehabilitació Riera Major	X	X	X		X	40	Els Visons		Disseminat
EV5	451163	4632367	Casa de Colònies mas El Pujolar	X	X	X	X	X	54	Camí del Pujolar, s/n		Disseminat
EV6	450149	4632009	Mas El Martí	X	X	X		X				
EV7	447993	4632738	Centre Residencial Mas Molins	x	x	x	x	x	40	Camí dels Molins, s/n		Disseminat
EV8	446852	4636337	Casa de Colònies Teresa Espona	X	X	X	X	X	52	Masia El Puig de Fàbregues		Disseminat
EV9	451809	4632123	Casa de turisme rural Mas Vilarmau	X	X	X		X	24	Carretera de Santa Fe del Montseny s/n		Disseminat
EV10	447022	4633816	Casa de turisme rural Can Xisquet	X	X	X		X	10	Carretera Viladrau a Vic Km 3		Disseminat
EV11	448895	4632920	Casa de turisme rural Mas el Segalàs (La F	X	X	X		X	12	Mas el Segalàs		Disseminat
EV12	445604	4636328	Hotel La Guineu	X	X	X		X	160	Urbanització la Guineu		Disseminat
EV13	446421	4630235	Posada de Sant Segimon	X	X	X		X		Sant Segimon		Disseminat
EV14	446279	4634747	Mas d'Osor	X	X	X		X	400	Mas d'Osor		Disseminat
EV15	446547	4634065	El Molí de la Barita	X	X	X		X	100	La Barita		Disseminat
EV16	448089	4633129	La Solana del Molins	X	X	X		X		La Solana del Molins		Disseminat
EV17	449305	4633033	Església de Sant Martí			X		X	---	C/ Rectoria, 1		Nucli urbà
EV18	449407	4632973	Hotel Bofill			X		X	36+200	C/ Sant Marçal ,2		Nucli urbà
EV19	449414	4633124	Edifici Ajuntament			X				C/ Balcells i Morató, 3		Nucli urbà
EV20	446437	4630230	Ermida de Sant Segimon			X			---	Sant Segimon		Disseminat
EV21	447286	4631332	Ermida de la Mare de Deu de l'Arola	X		X			---	Ermida de la Mare de Deu de l'Arola		Disseminat
EV22	446797	4632285	Masia de la Sala			X			3	Masia de la Sala		Disseminat
EV23	450258	4632546	Veïnat de les Paitides (Cal Gaudenci, Cal Vaillet, Ca l'Herbolari i Cal Fe			X				Les Paitides		Disseminat
EV24	449501	4632920	Capella de la Pietat			X			---	C/ Torventosa, 4		Nucli urbà
EV25	447983	4632740	Mas Molins			X				Mas Molins		Disseminat
EV26	446433	4630134	Ermida de Sant Miquel de Barretons			X			---	Ermida de Sant Miquel de Barretons		Disseminat
EV27	446955	4631536	Mas Can Gad			X				Mas Can Gad		Disseminat
EV28	448973	4632471	Rosquelles			X				Rosquelles		Disseminat
EV29	445091	4633855	Capella de Sant Miquel d'Espinella			X			---	Capella de Sant Miquel d'Espinella		Disseminat
EV30	446522	4633606	Camp de Polo	X					---	Masvidal		Disseminat
EV31	445536	4636348	Urbanització la Guineu	X								
EV32	449166	4632770	Zona autocaravanes				X					

Annex 6. Organigrama

ORGANIGRAMA VILADRAU

DUPROCIM
Document únic de Protecció Civil Municipal

GABINET D'INFORMACIÓ
Margarida Feliu (Cap) xxx
Lluís Miquel Sans (suplent) xxx

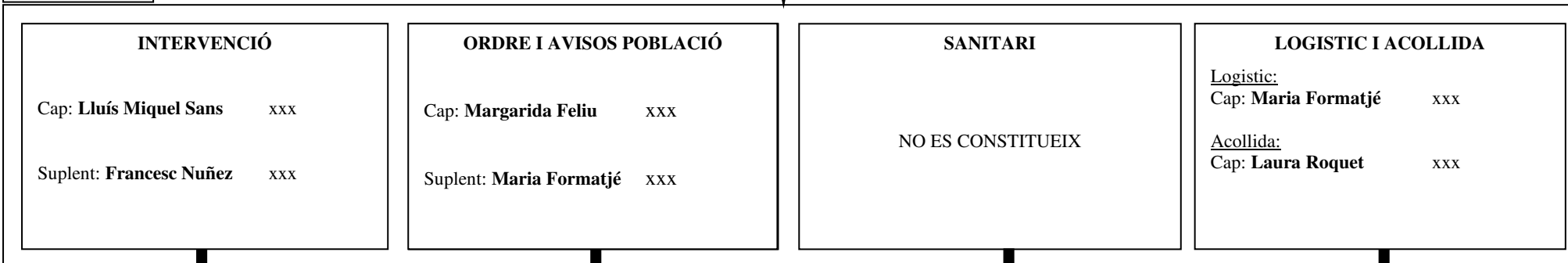
DIRECTOR DEL PLA
Margarida Feliu Portabella (Cap) xxx
Lluís Miquel Sans (suplent) xxx

REPRESENTANT DEL PLA
Albert Trabal Campdelacreu xxx
Tècnic Consell Comarcal xxx

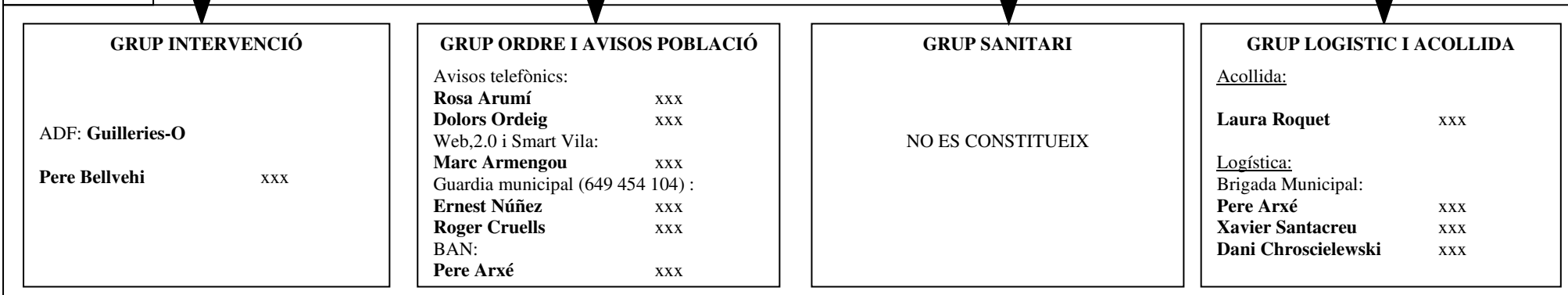
GRUP AVALUADOR DE SISMES
Gerard Cabrero (Serveis tècnics) xxx
Imma Pujol (Arquitecte) xxx

COORDINADOR
Roger Cruells (Cap) xxx
Ernest Nuéz (suplent) xxx


CONSELL ASSESSOR




GRUPS ACTUANTS



Annex 7. Edificis de 4 plantes + baixos

	Situació: Viladrau	
	Carrer: Sant Marçal	
	Núm: 2	
	Coordenades UTM (ETRS89):	
	X:	449412
	Y:	4632972
	Dades edifici:	
	Número plantes: 7	
	Número habitacions: 45	
	Màxima ocupació: 90 hostes Restaurant: 150 usuaris Bar: 40 usuaris	
	Any construcció: 1898	

Observacions: Hostal/Restaurant/Bar

	Situació: Viladrau	
	Carrer: Arbúcies	
	Núm: 19	
	Coordenades UTM (ETRS89):	
	X:	449444
	Y:	4633092
	Dades edifici:	
	Número plantes: 5	
	Número habitatges: 3	
	Residents: 12 Any construcció: 1989	

Observacions: El pàrquing és una planta d'accés per la planta baixa i dona a la part posterior de la finca.

	Situació: Viladrau	
	Carrer: Passeig Pietat	
	Núm: 5	
	Coordenades UTM (ETRS89):	
	X:	449455
	Y:	4633145
	Dades edifici:	
	Número plantes: 5	
	Número habitatges: 6	
	Residents: 10	
Any construcció: 1983		

Observacions: A la planta baixa hi ha un comerç, una perruqueria, i l'accés al pàrquing.