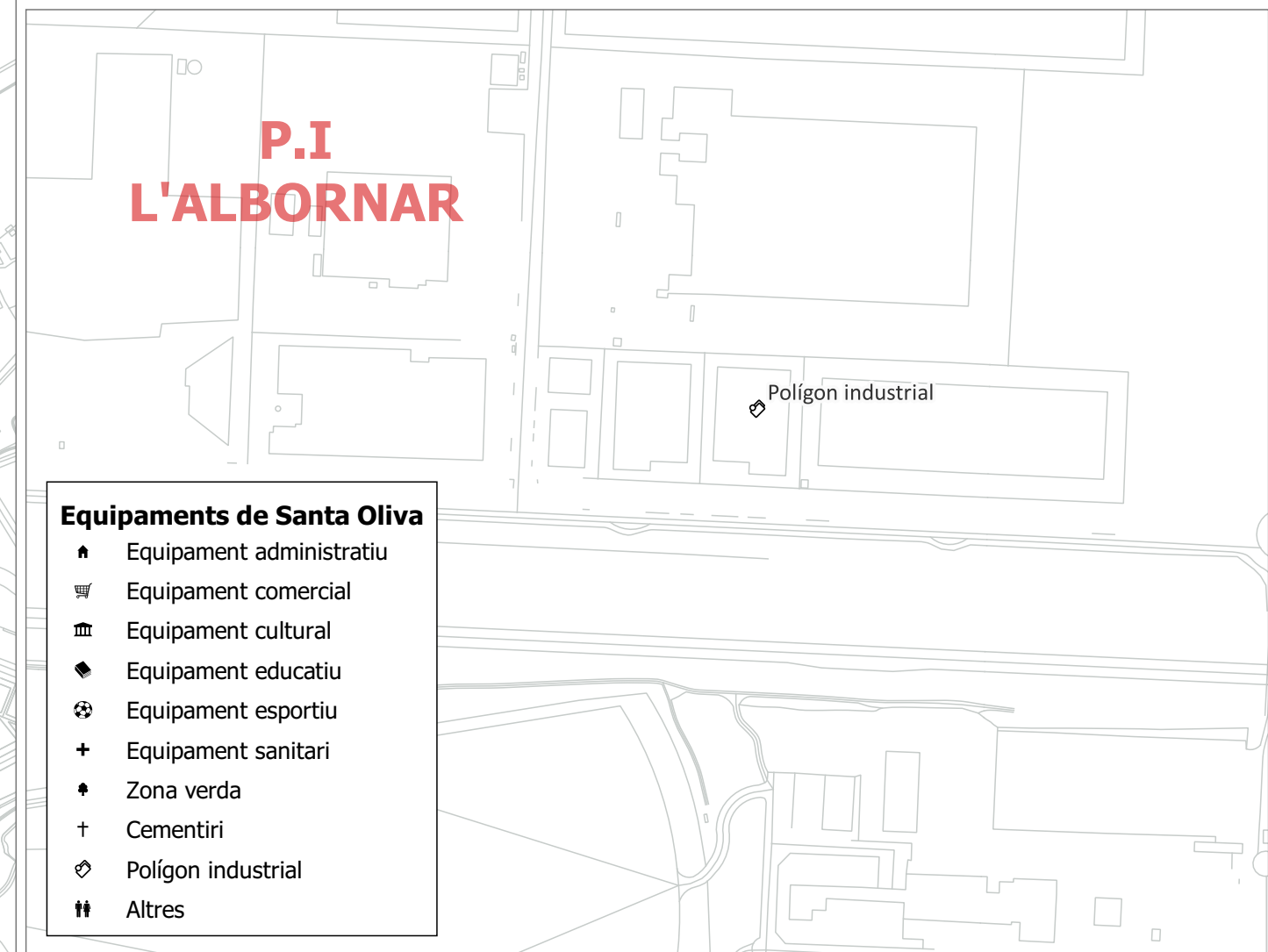
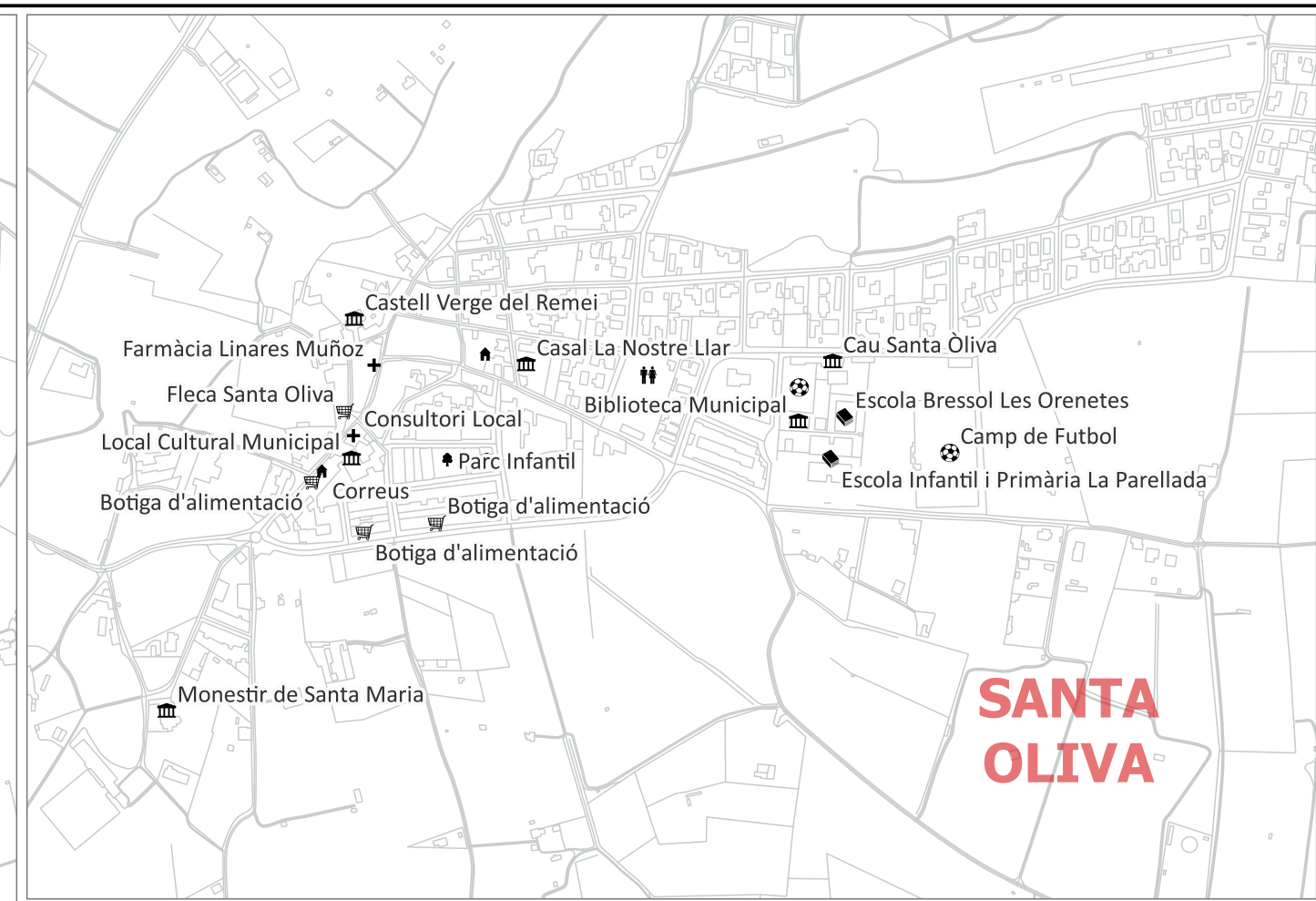


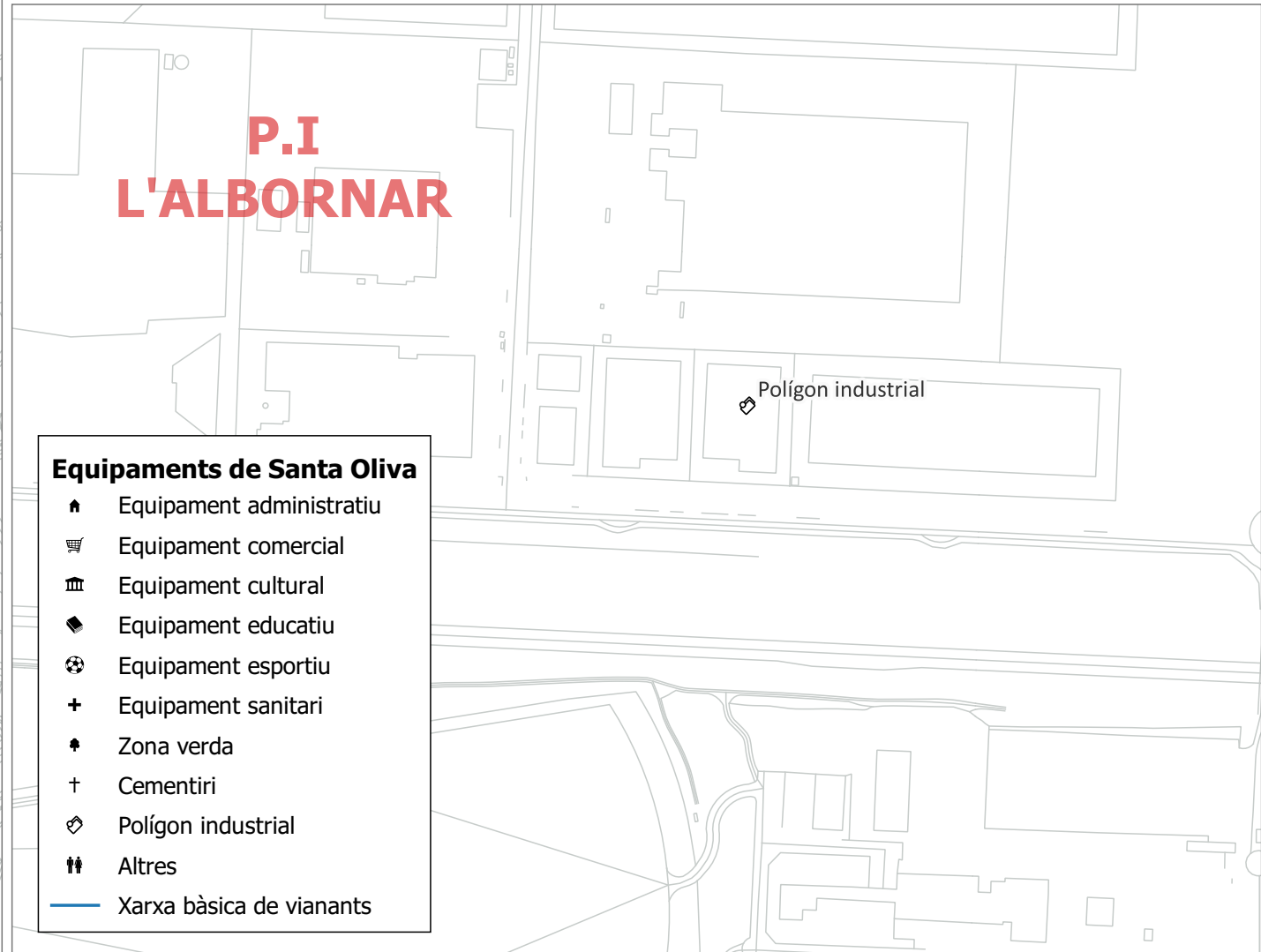
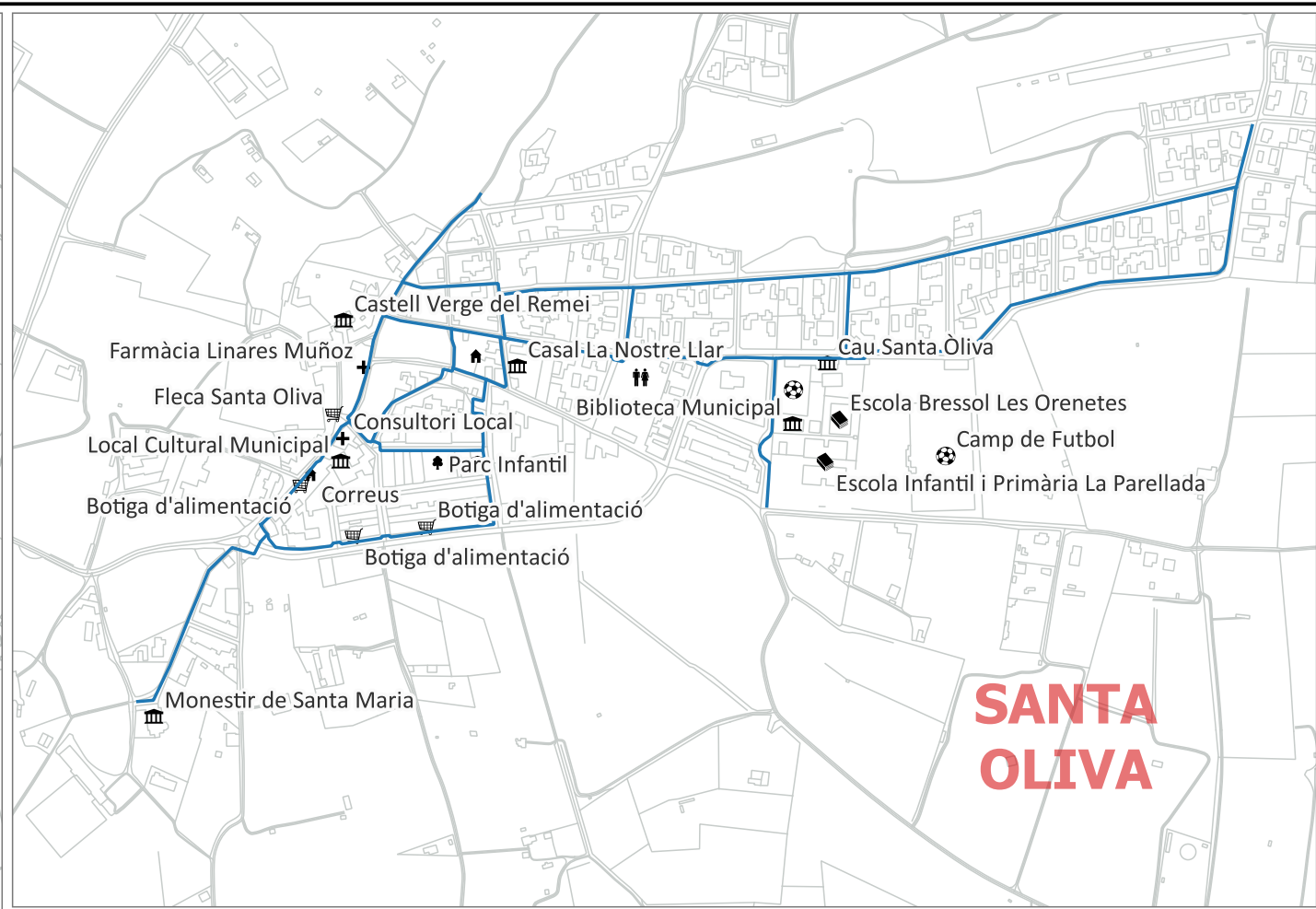
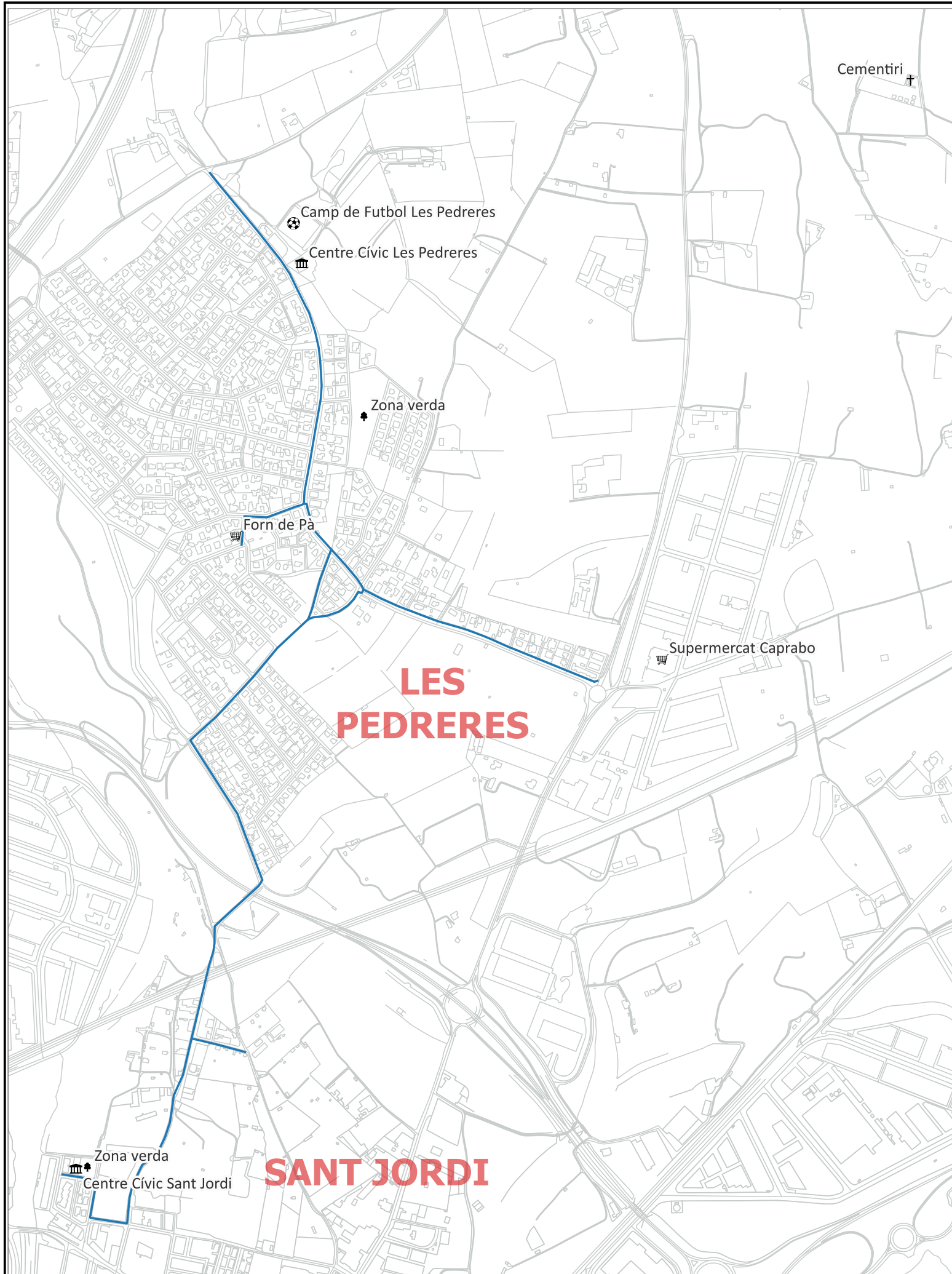
 Diputació Tarragona sam <small>SERVEI D'ASSISTÈNCIA MUNICIPAL</small> <small>Medi Ambient, Salut Pública, Enginyeria M. i Territori</small>	 <small>Desarrollo Organización Movilidad</small>	 <small>AJUNTAMENT DE SANTA OLIVA</small>	CLAU	TÍTOL	DATA	AUTOR/A	DIBUIXAT PER	RF. 06	ESCALES	TÍTOL DEL PLÀNOL	PLÀNOL	FULL
			ARXIU	EMUS SANTA OLIVA	MAIG 2022	DAVID SOLER	COMPROVAT	MS. 06	E 1: 180000 A	LOCALITZACIÓ DE SANTA OLIVA	1A	



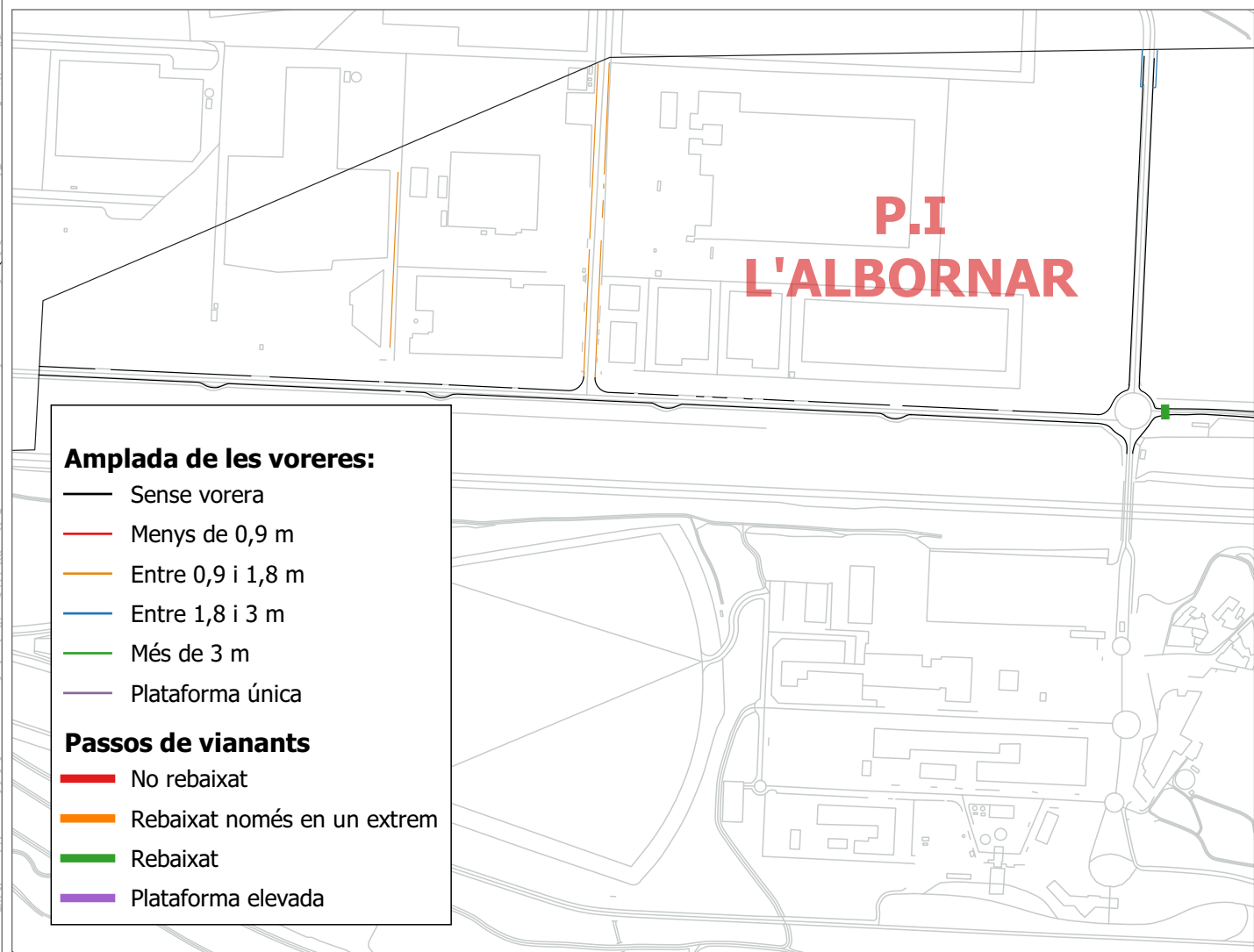
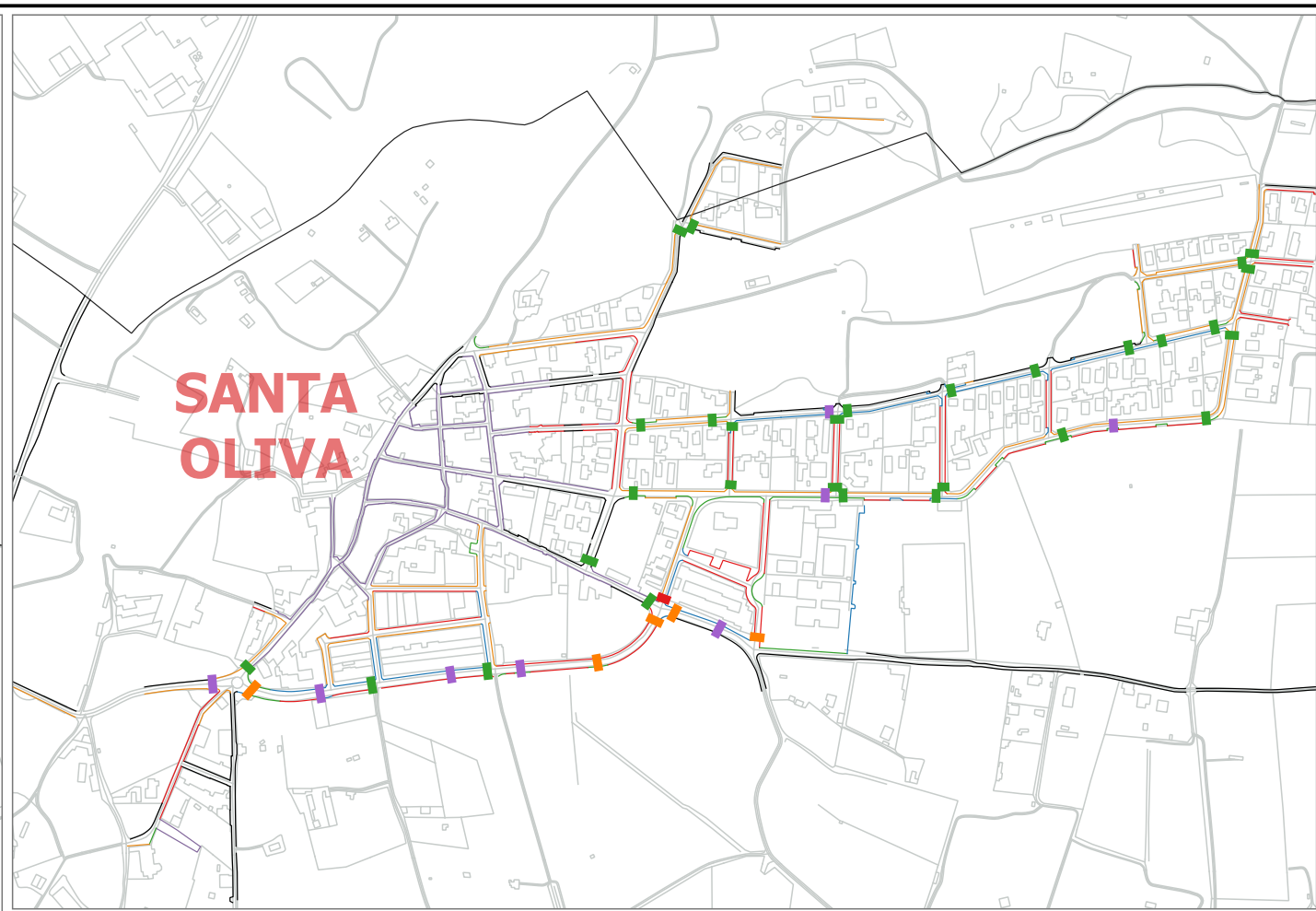
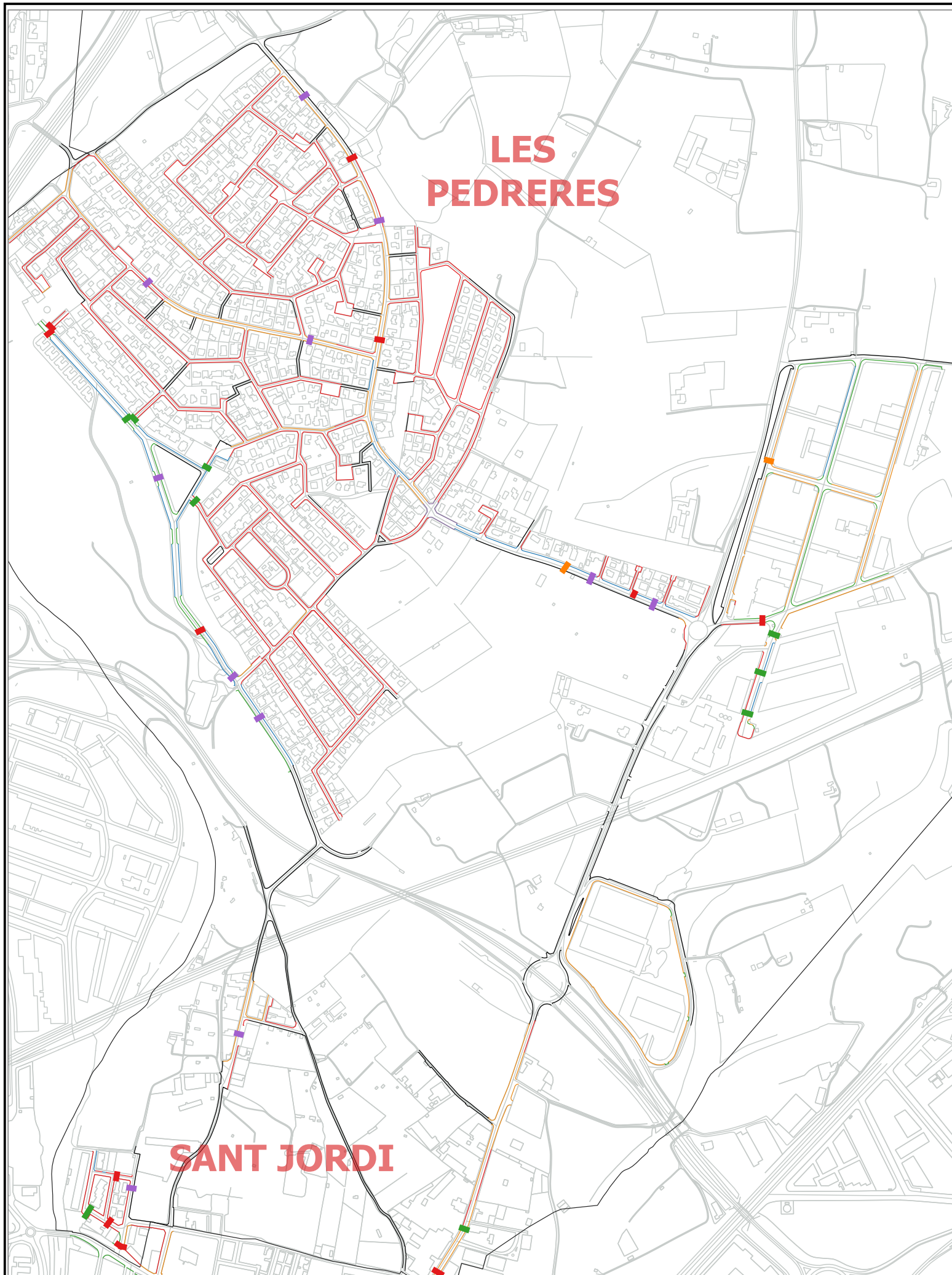
Santa Oliva



- Equipaments de Santa Oliva**
- ▲ Equipament administratiu
 - 🛒 Equipament comercial
 - 🏛️ Equipament cultural
 - 🎓 Equipament educatiu
 - ⚽ Equipament esportiu
 - ⛑️ Equipament sanitari
 - 🌳 Zona verda
 - ⚪ Cementiri
 - 🏭 Polígon industrial
 - 👤 Altres



- Equipaments de Santa Oliva**
- ▲ Equipament administratiu
 - 🛒 Equipament comercial
 - 🏛️ Equipament cultural
 - 🎓 Equipament educatiu
 - ⚽ Equipament esportiu
 - ⚕️ Equipament sanitari
 - 🌳 Zona verda
 - ✝️ Cementiri
 - 🏭 Polígon industrial
 - 👤 Altres
 - Xarxa bàsica de vianants



Amplada de les voreres:

- Sense vorera
- Menys de 0,9 m
- Entre 0,9 i 1,8 m
- Entre 1,8 i 3 m
- Més de 3 m
- Plataforma única

Passos de vianants

- No rebaixat
- Rebaixat només en un extrem
- Rebaixat
- Plataforma elevada

**P.I
L'ALBORNAR**

Camí de l'Ermita de Sant Roc

Camí dels Colls i Camí dels Turons

SANTA OLIVA

Castell Verge del Remei
 Casal La Nostre Llar
 Fleca Santa Oliva
 Correus
 Botiga d'alimentació
 Botiga d'alimentació
 Monestir de Santa Maria
 Consultori Local
 Parc Infantil
 Botiga d'alimentació
 Cau Santa Oliva
 Camp de Futbol
 Escola Infantil i Primària La Parellada

Camí de Bellveí

Camí de Les Pedreres

Cementiri












Camí de Mas Perdut

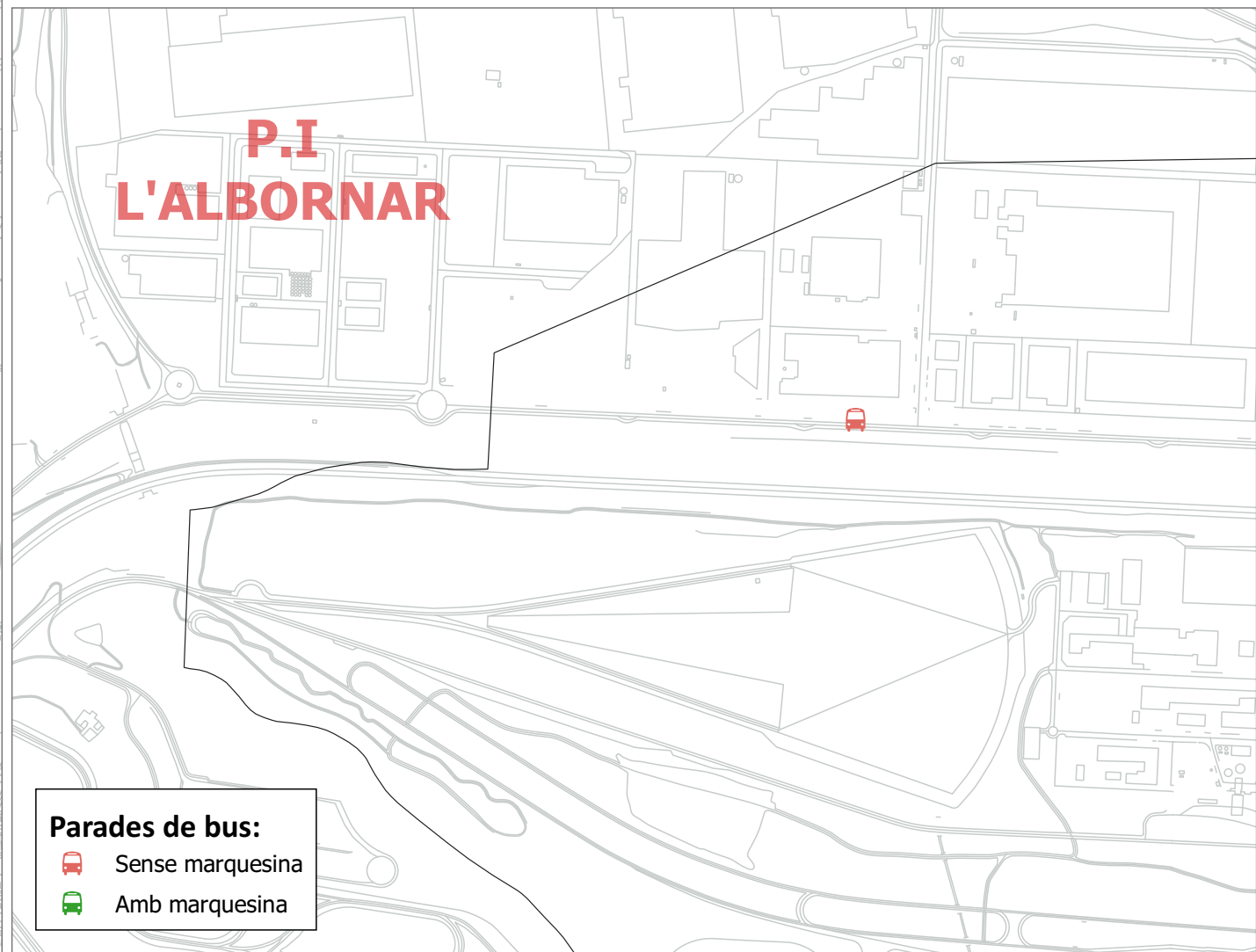
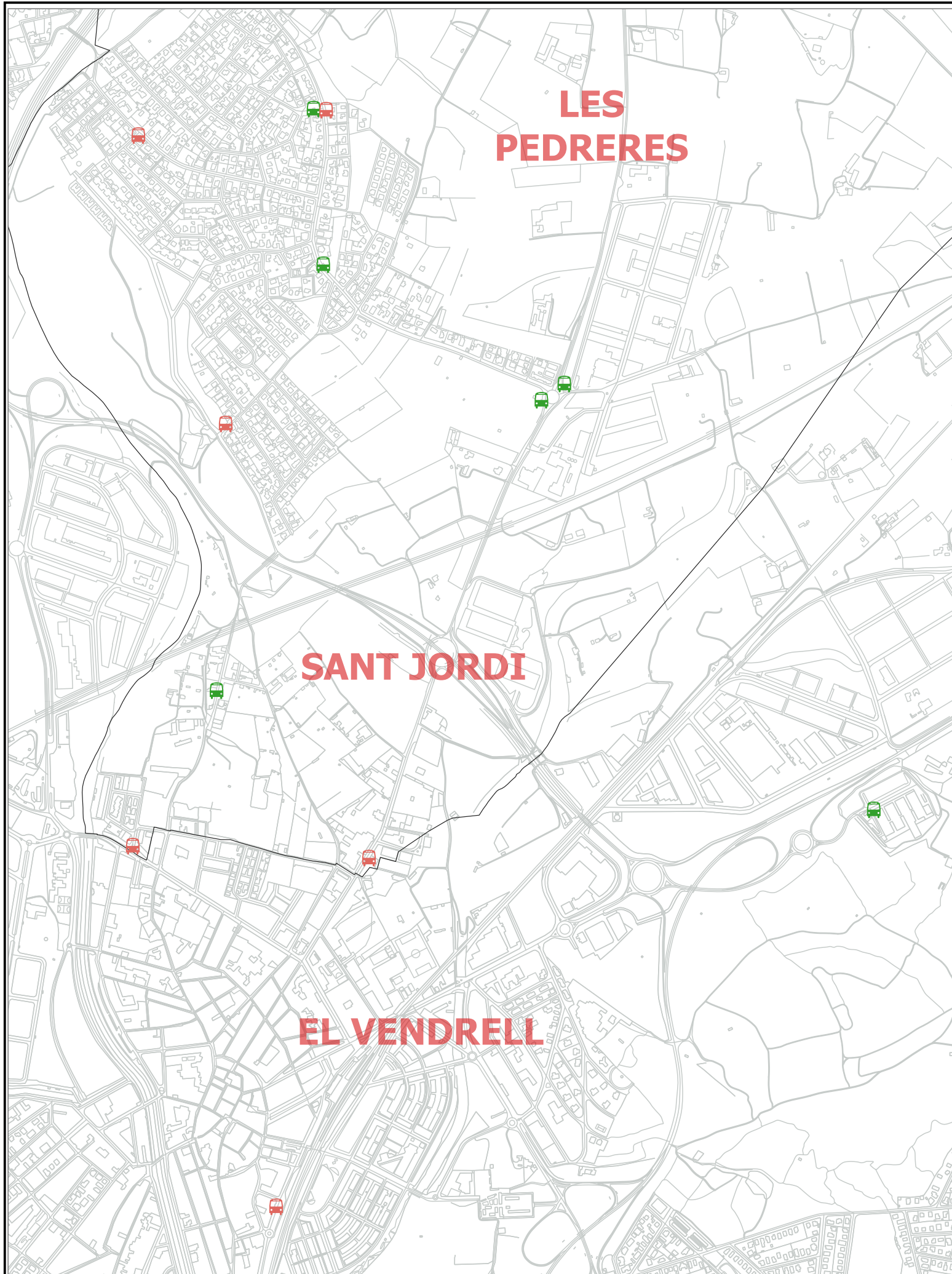
LES PEDRERES

Camp de Futbol Les Pedreres
 Centre Cívic Les Pedreres



Zona verda

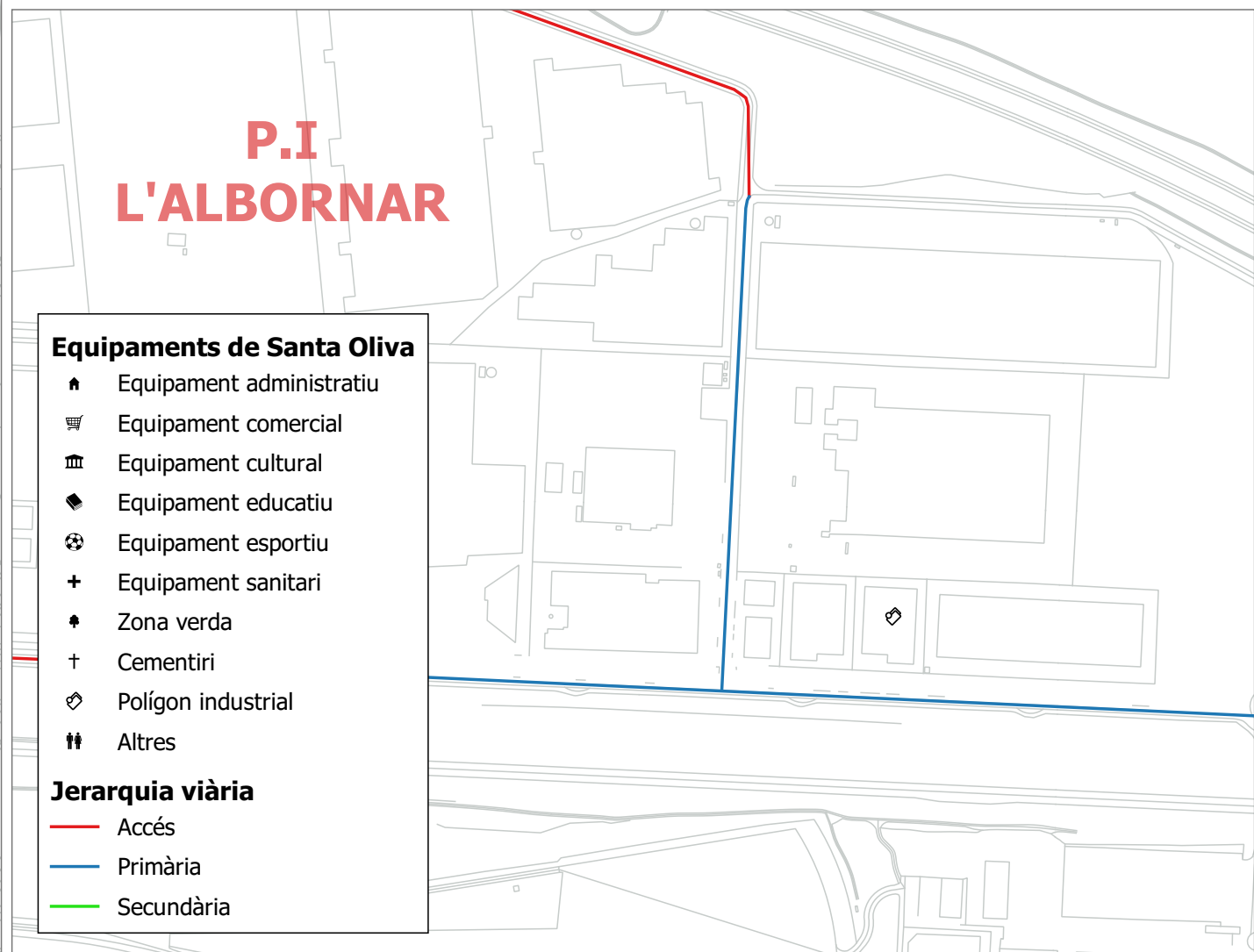
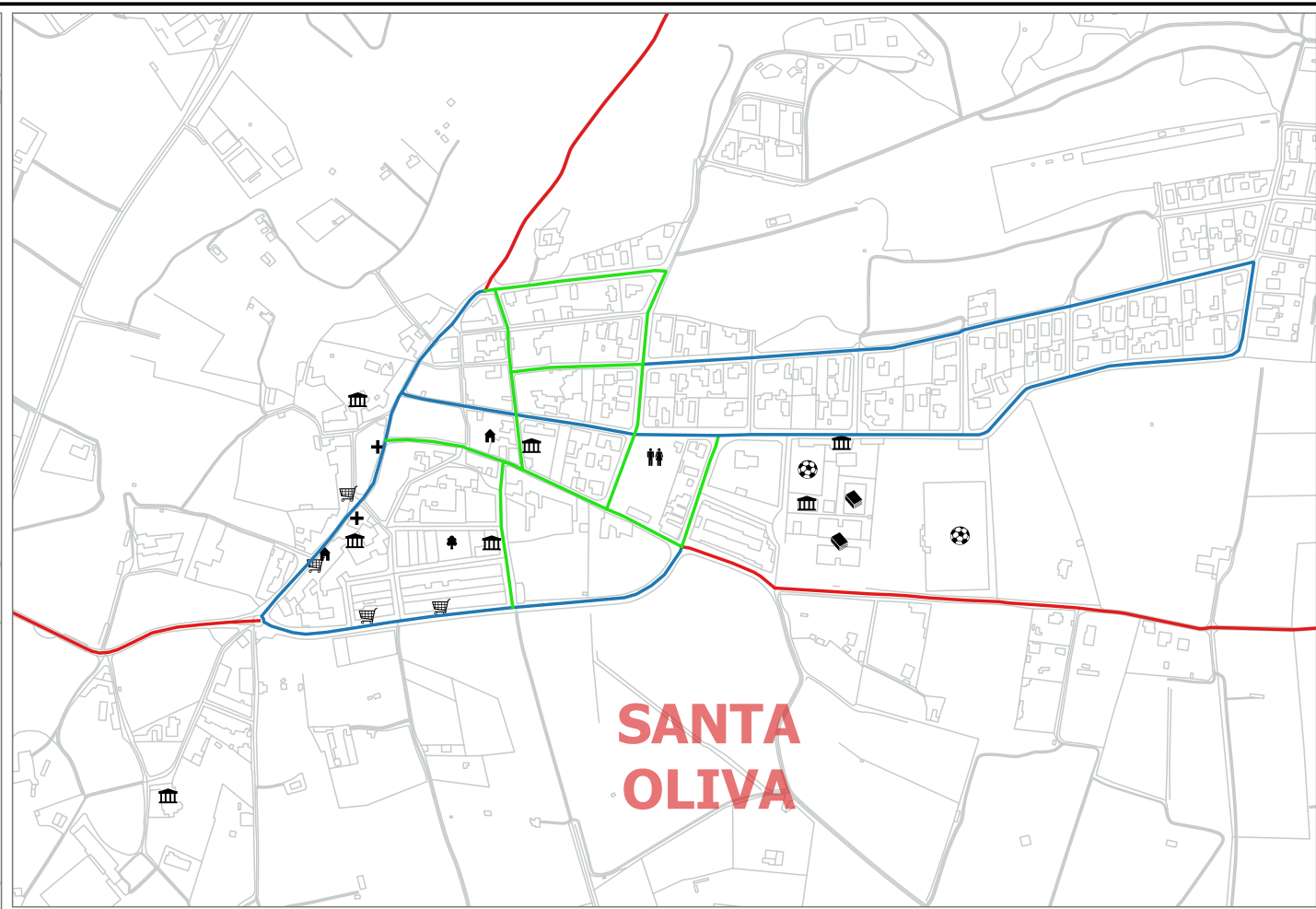
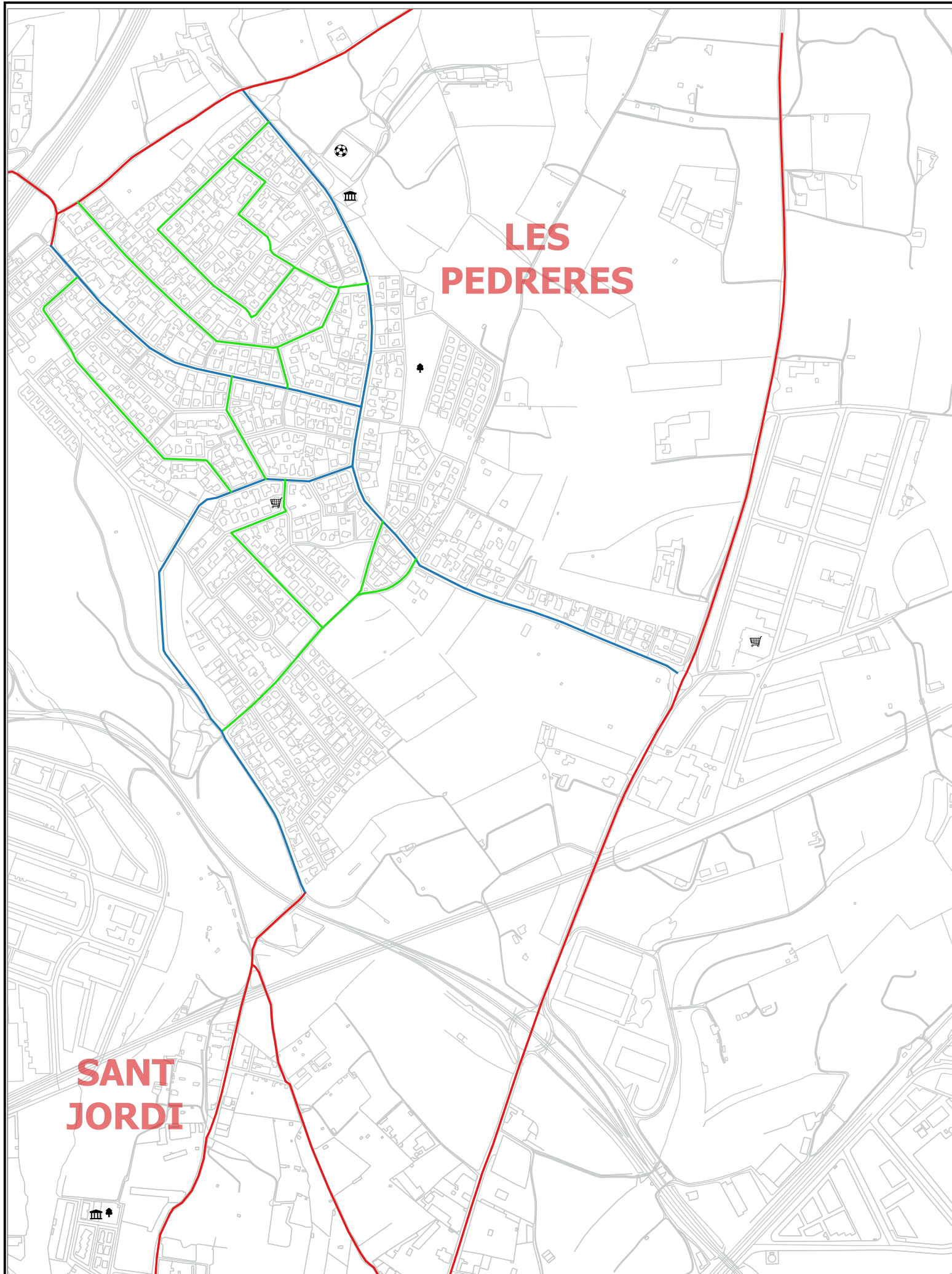
Equipaments de Santa Oliva

-  Equipament administratiu
-  Equipament comercial
-  Equipament cultural
-  Equipament educatiu
-  Equipament esportiu
-  Equipament sanitari
-  Zona verda
-  Cementiri
-  Polígon industrial
-  Altres
-  Camins rurals



Parades de bus:

-  Sense marquesina
-  Amb marquesina

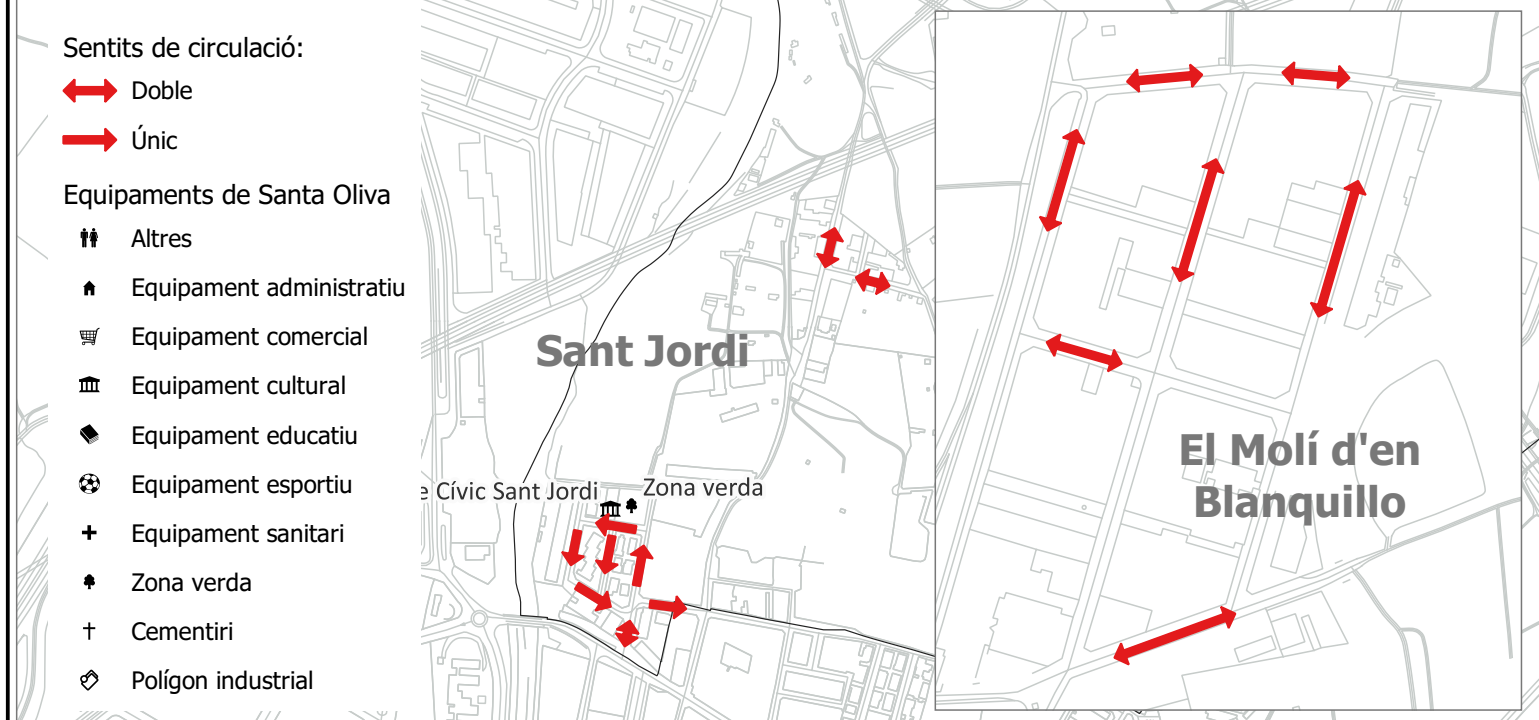
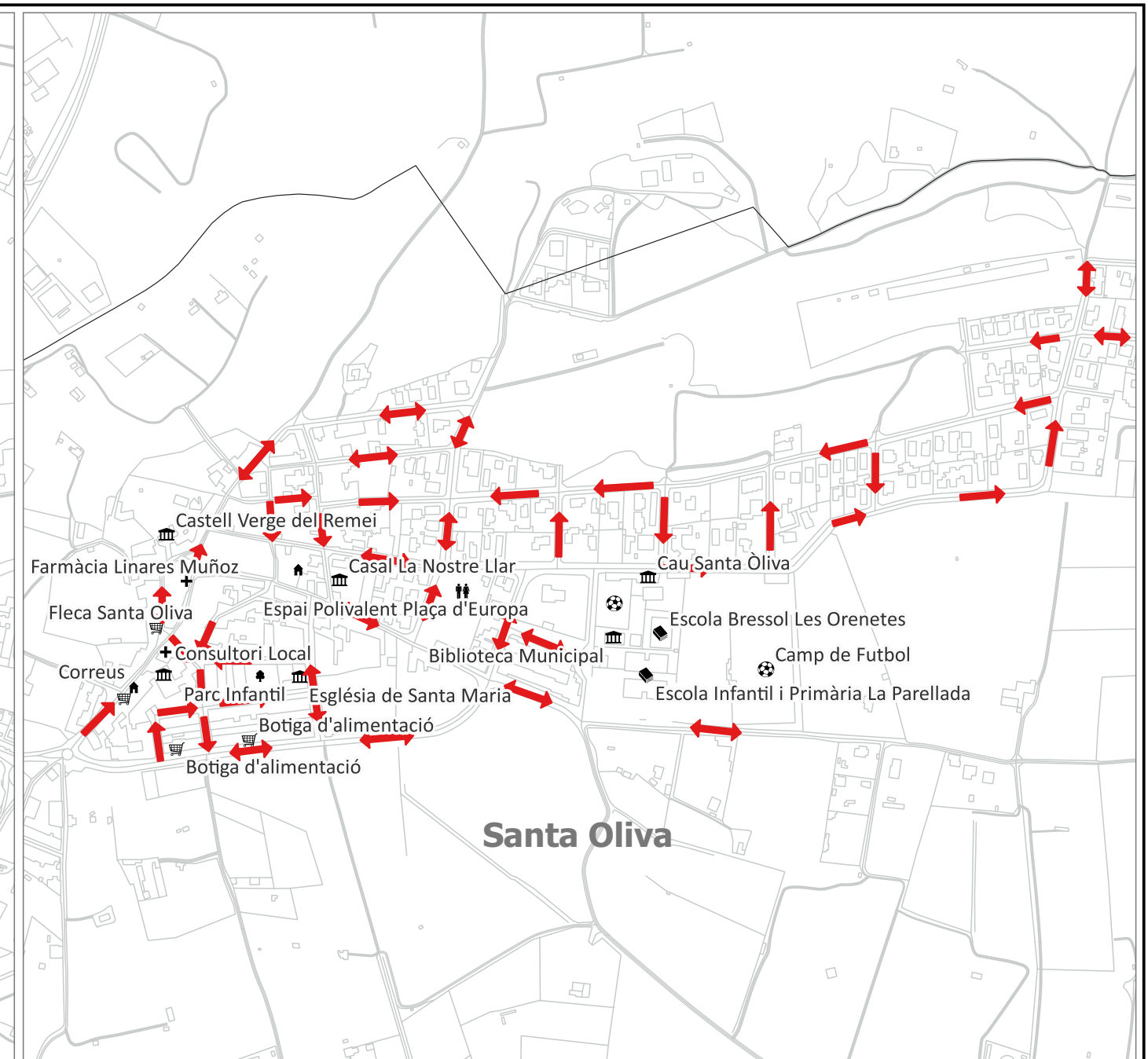
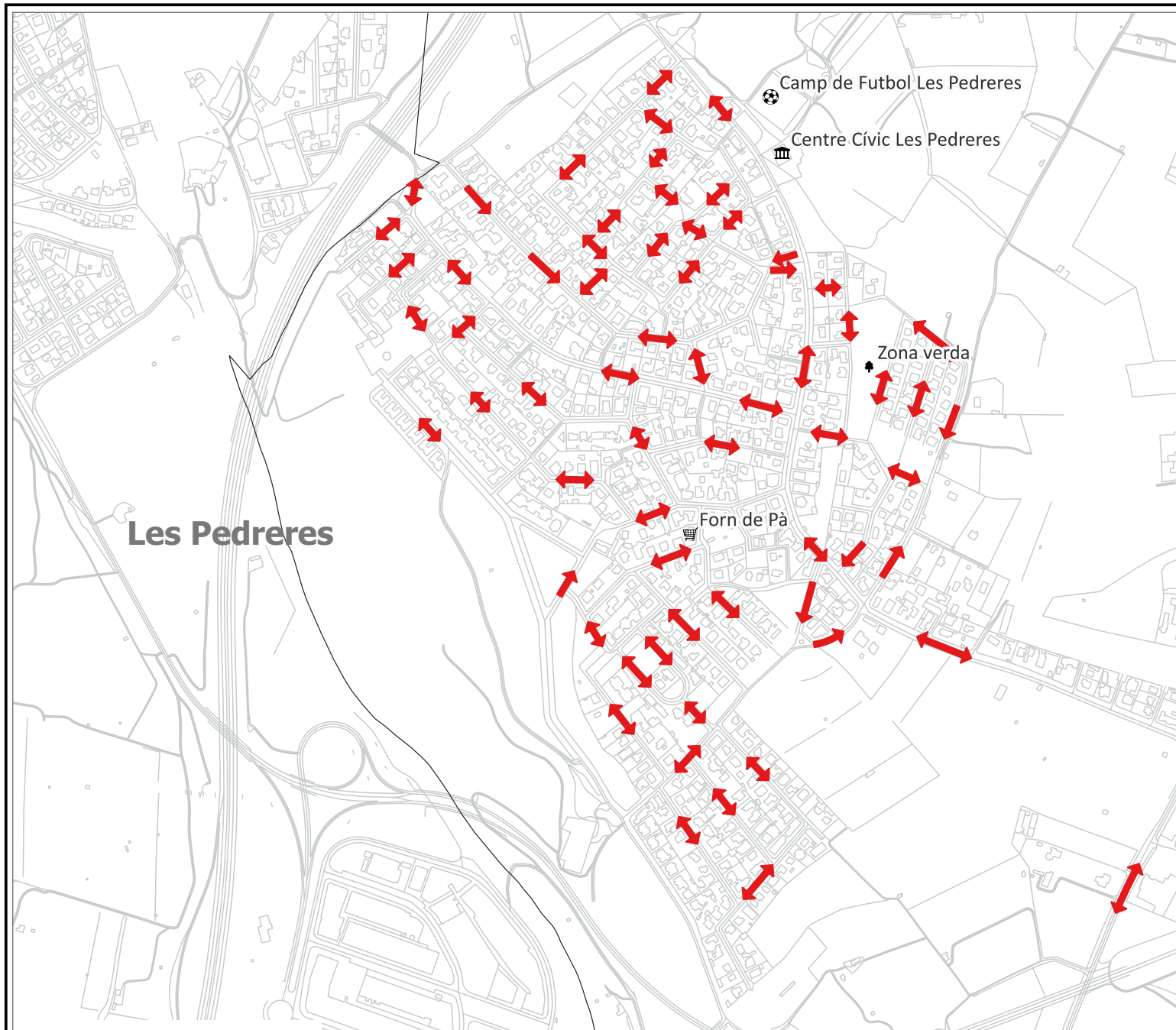


Equipaments de Santa Oliva

- ▲ Equipament administratiu
- 🏪 Equipament comercial
- 🏛️ Equipament cultural
- 🎓 Equipament educatiu
- ⚽ Equipament esportiu
- ⛑️ Equipament sanitari
- 🌳 Zona verda
- ⊕ Cementiri
- 🏭 Polígon industrial
- 🚰 Altres

Jerarquia viària

- Accés
- Primària
- Secundària

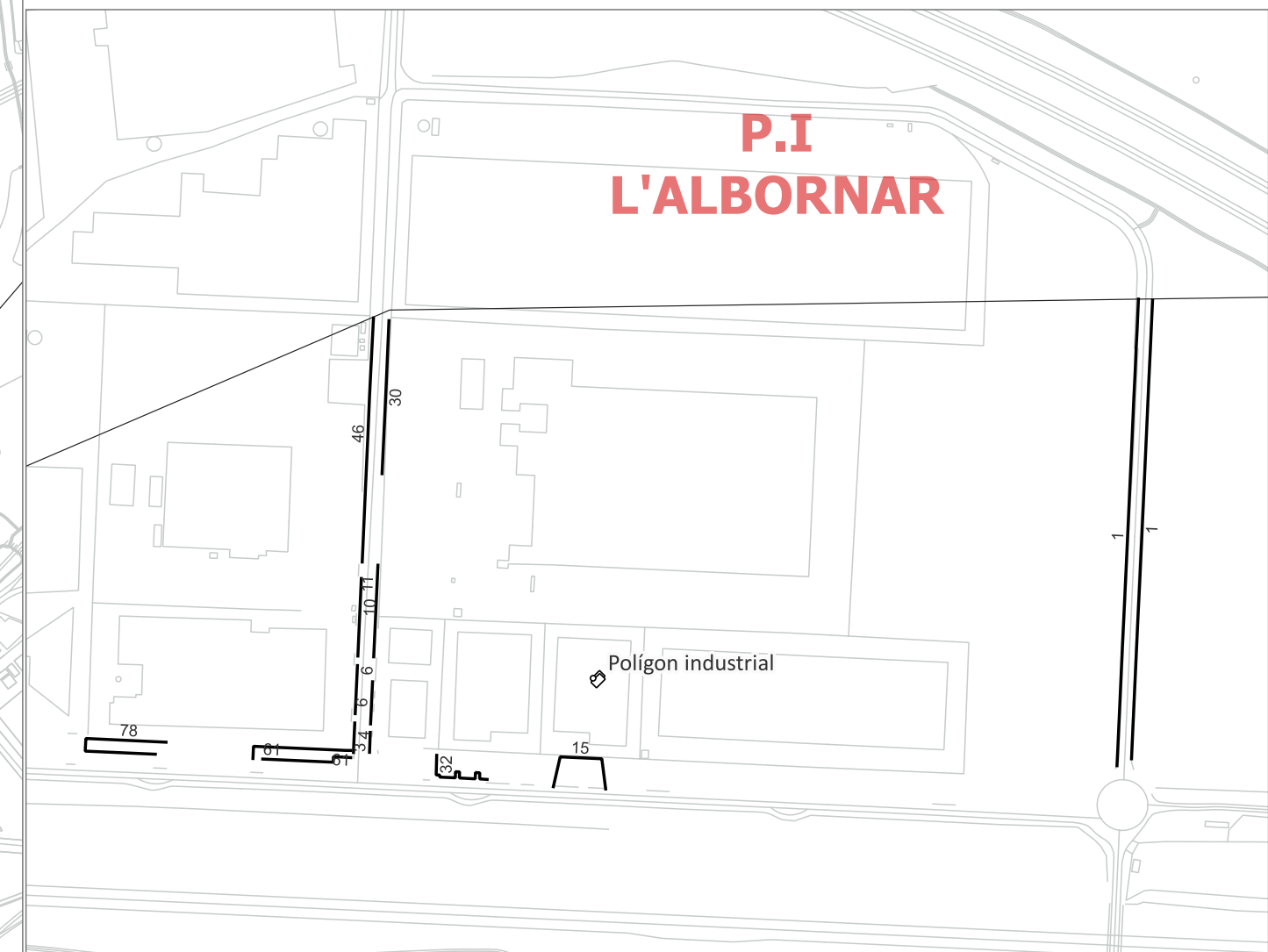
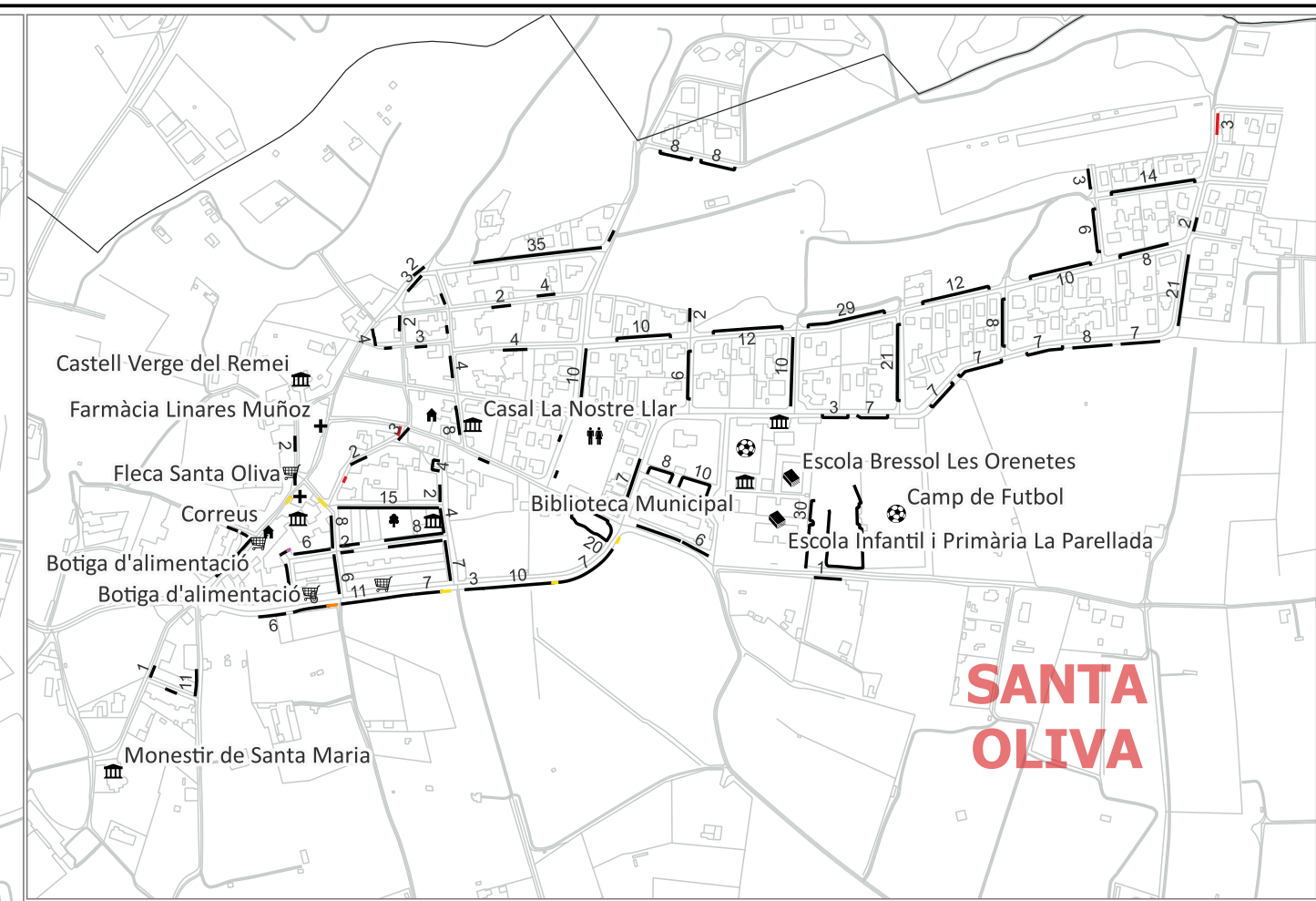
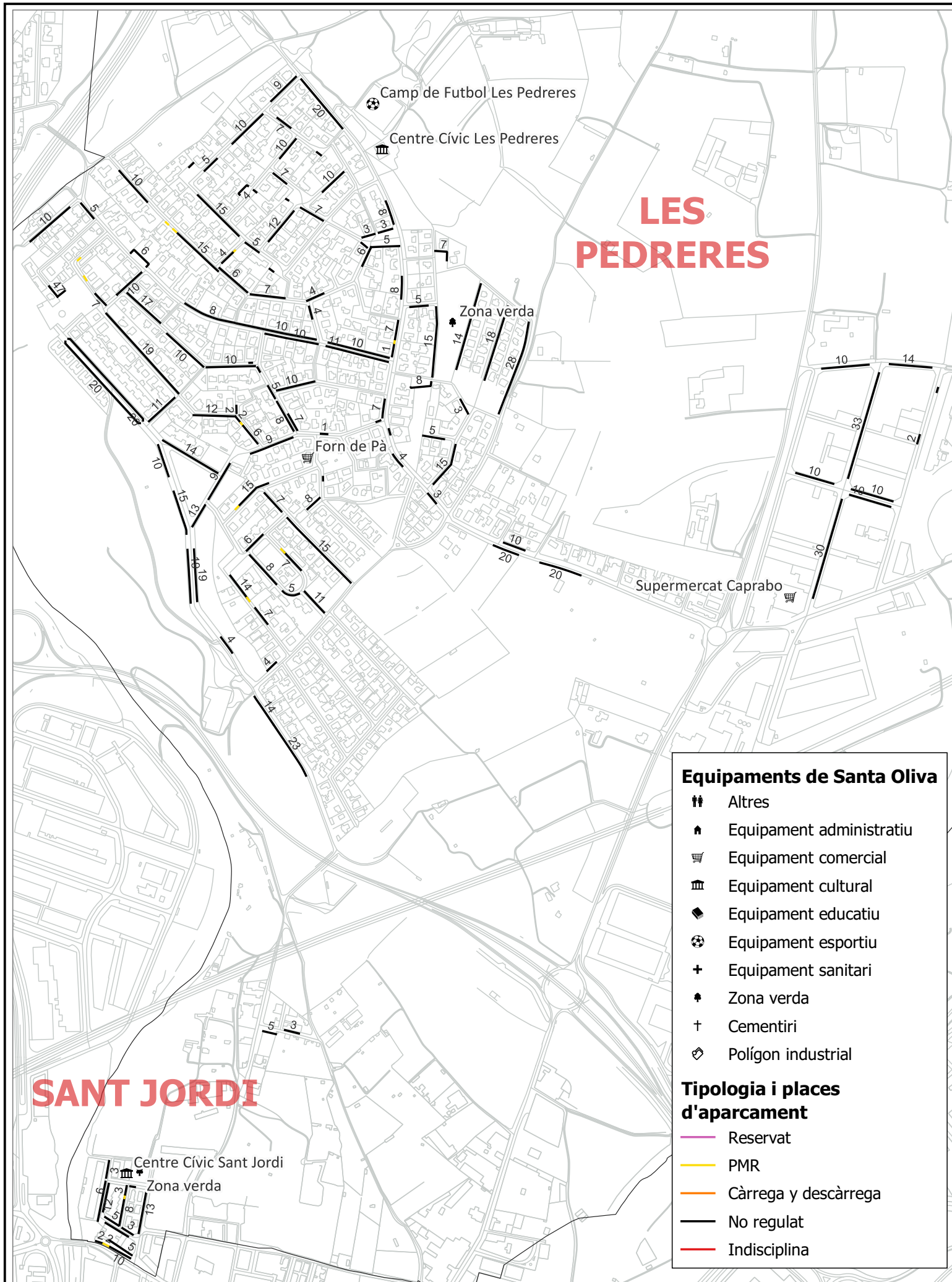


Sentits de circulació:

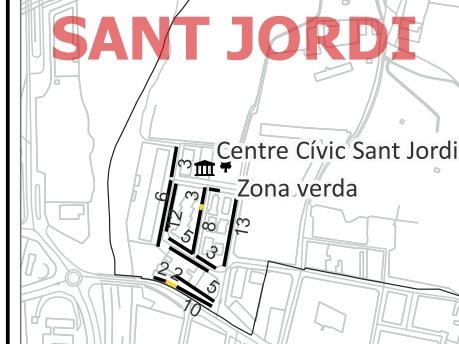
- Doble
- Únic

Equipaments de Santa Oliva

- Altres
- Equipament administratiu
- Equipament comercial
- Equipament cultural
- Equipament educatiu
- Equipament esportiu
- Equipament sanitari
- Zona verda
- Cementiri
- Polígon industrial



- Equipaments de Santa Oliva**
- †† Altres
 - 🏠 Equipament administratiu
 - 🛒 Equipament comercial
 - 🏛️ Equipament cultural
 - 🎓 Equipament educatiu
 - ⚽ Equipament esportiu
 - ⚕️ Equipament sanitari
 - 🌳 Zona verda
 - † Cementiri
 - 🏭 Polígon industrial
- Tipologia i places d'aparcament**
- 🟪 Reservat
 - 🟡 PMR
 - 🟠 Càrrega y descàrrega
 - ⚫ No regulat
 - 🔴 Indisciplina



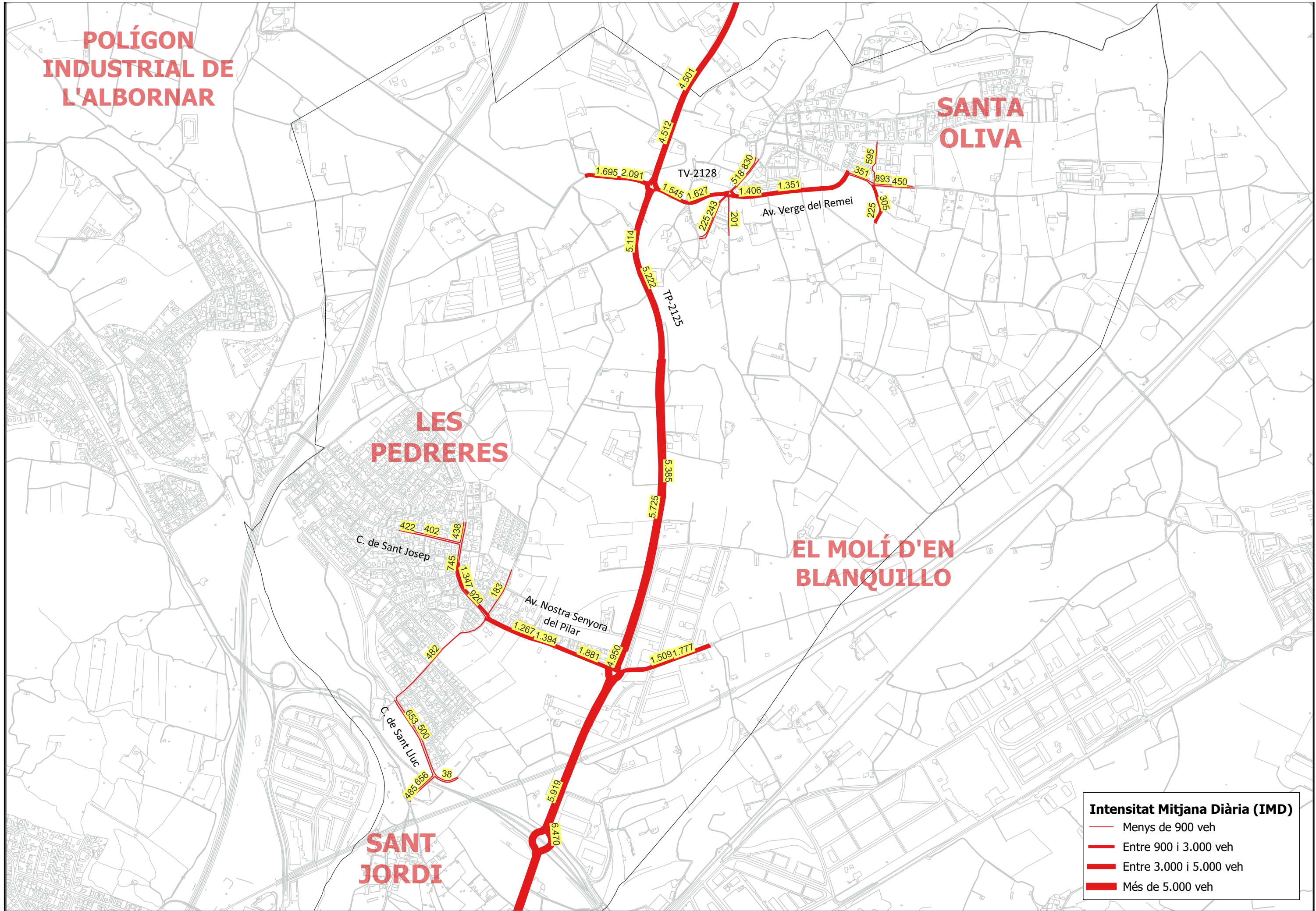
POLÍGON INDUSTRIAL DE L'ALBORNAR

SANTA OLIVA

LES PEDRERES

EL MOLÍ D'EN BLANQUILLO

SANT JORDI



Intensitat Mitjana Diària (IMD)

- Menys de 900 veh
- Entre 900 i 3.000 veh
- Entre 3.000 i 5.000 veh
- Més de 5.000 veh

POLÍGON INDUSTRIAL DE L'ALBORNAR

SANTA OLIVA

LES PEDRERES

EL MOLÍ D'EN BLANQUILLO

SANT JORDI

70

Menys de 70 km/h 23,9% dels vehicles
Més de 70 km/h 76,1% dels vehicles

90

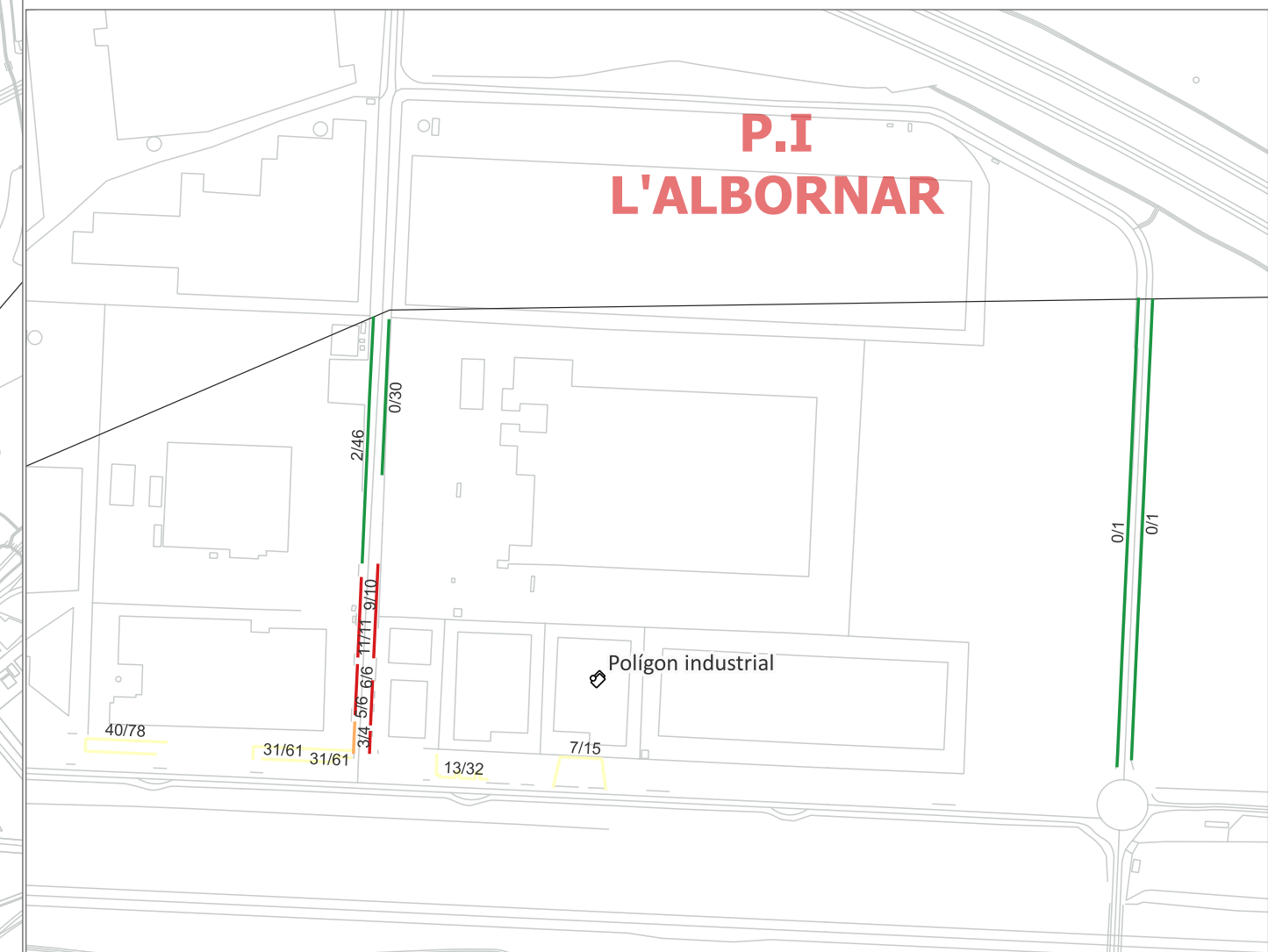
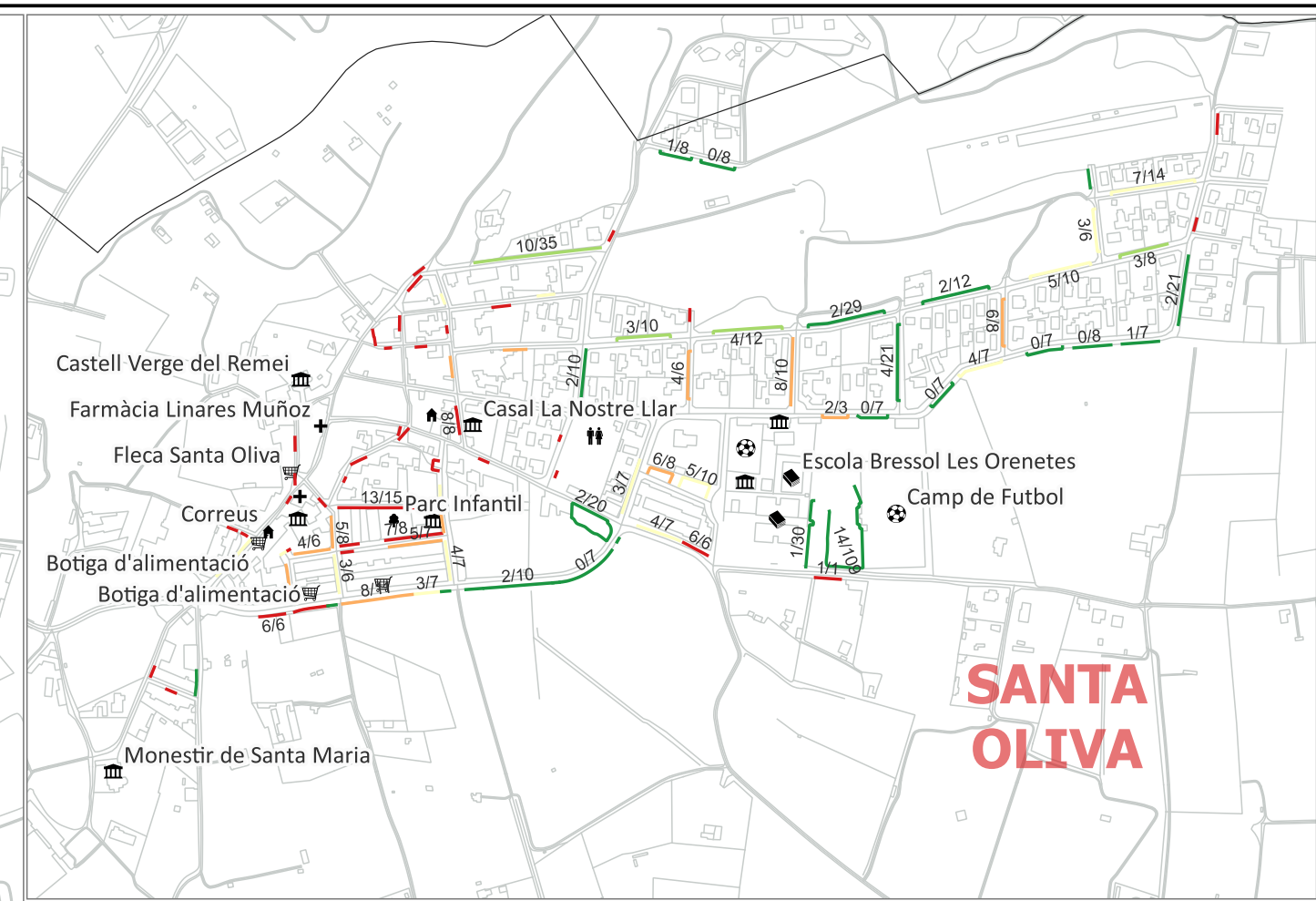
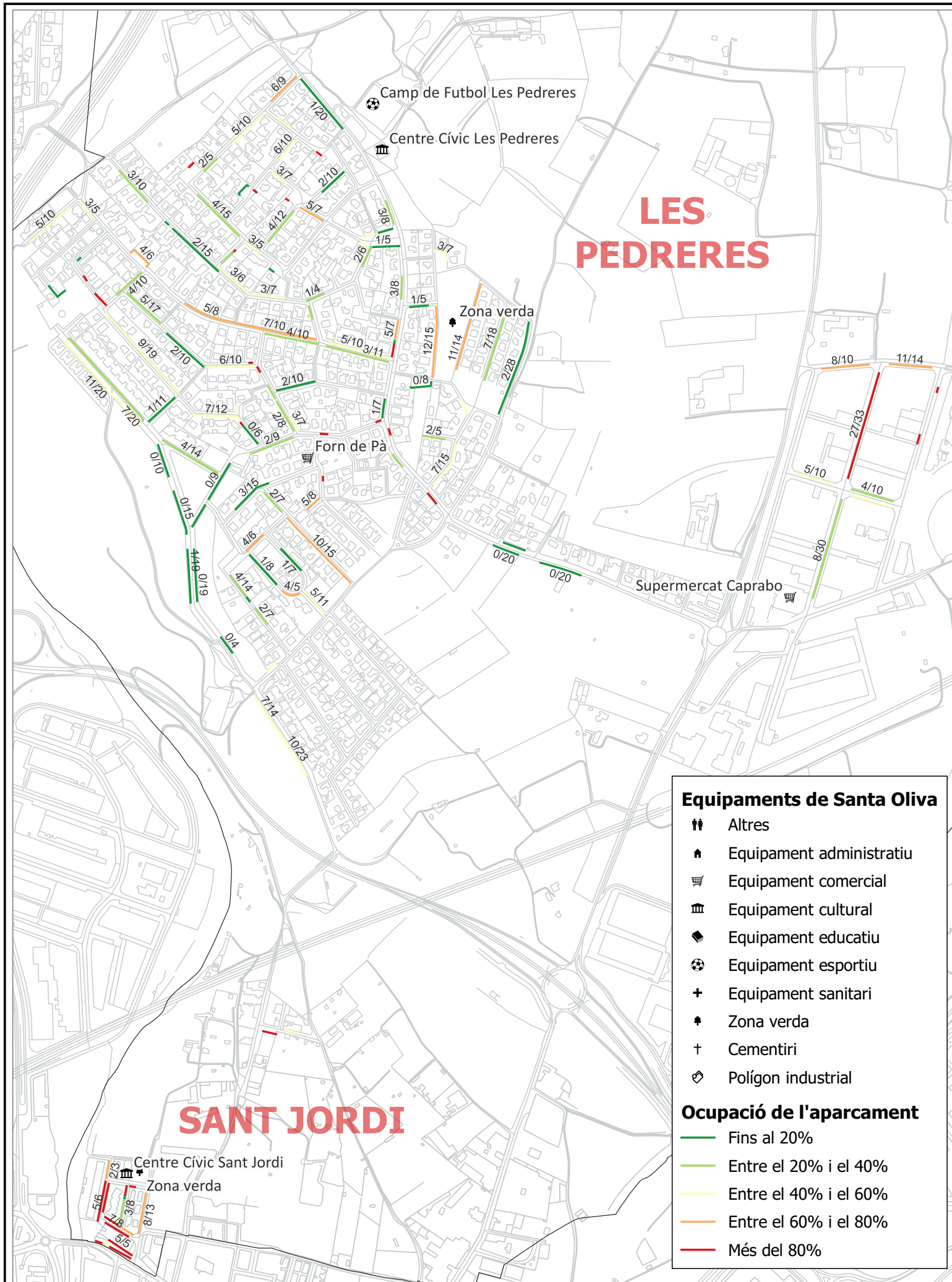
Menys de 90 km/h 68,3% dels vehicles
Més de 90 km/h 31,7% dels vehicles

40

Menys de 40 km/h 15,5% dels vehicles
Més de 40 km/h 84,5% dels vehicles

Intensitat Mitjana Diària (IMD)

- Menys de 900 veh
- Entre 900 i 3.000 veh
- Entre 3.000 i 5.000 veh
- Més de 5.000 veh
- Elements reductors de la velocitat



- Equipaments de Santa Oliva**
- †† Altres
 - ▲ Equipament administratiu
 - 🛒 Equipament comercial
 - 🏛️ Equipament cultural
 - 🎓 Equipament educatiu
 - ⚽ Equipament esportiu
 - ⚕️ Equipament sanitari
 - 🌳 Zona verda
 - † Cementiri
 - 🏭 Polígon industrial
- Ocupació de l'aparcament**
- Fins al 20%
 - Entre el 20% i el 40%
 - Entre el 40% i el 60%
 - Entre el 60% i el 80%
 - Més del 80%

POLÍGON INDUSTRIAL DE L'ALBORNAR

SANTA OLIVA

LES PEDRERES

EL MOLÍ D'EN BLANQUILLO

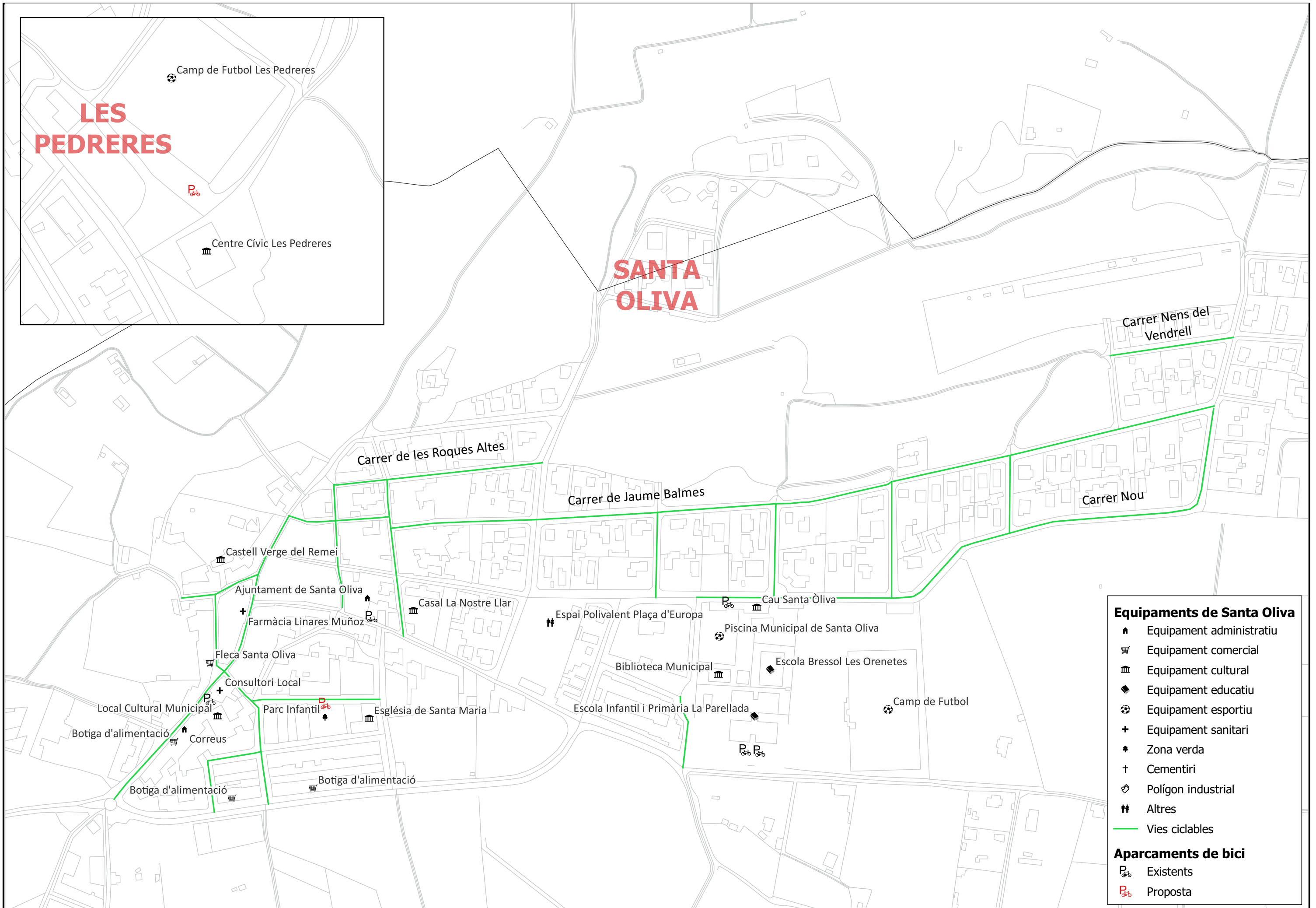
SANT JORDI

TP-2125



Intensitat Mitjana Diària (IMD)

- Menys de 900 veh
- Entre 900 i 3.000 veh
- Entre 3.000 i 5.000 veh
- Més de 5.000 veh
- Elements reductors de la velocitat

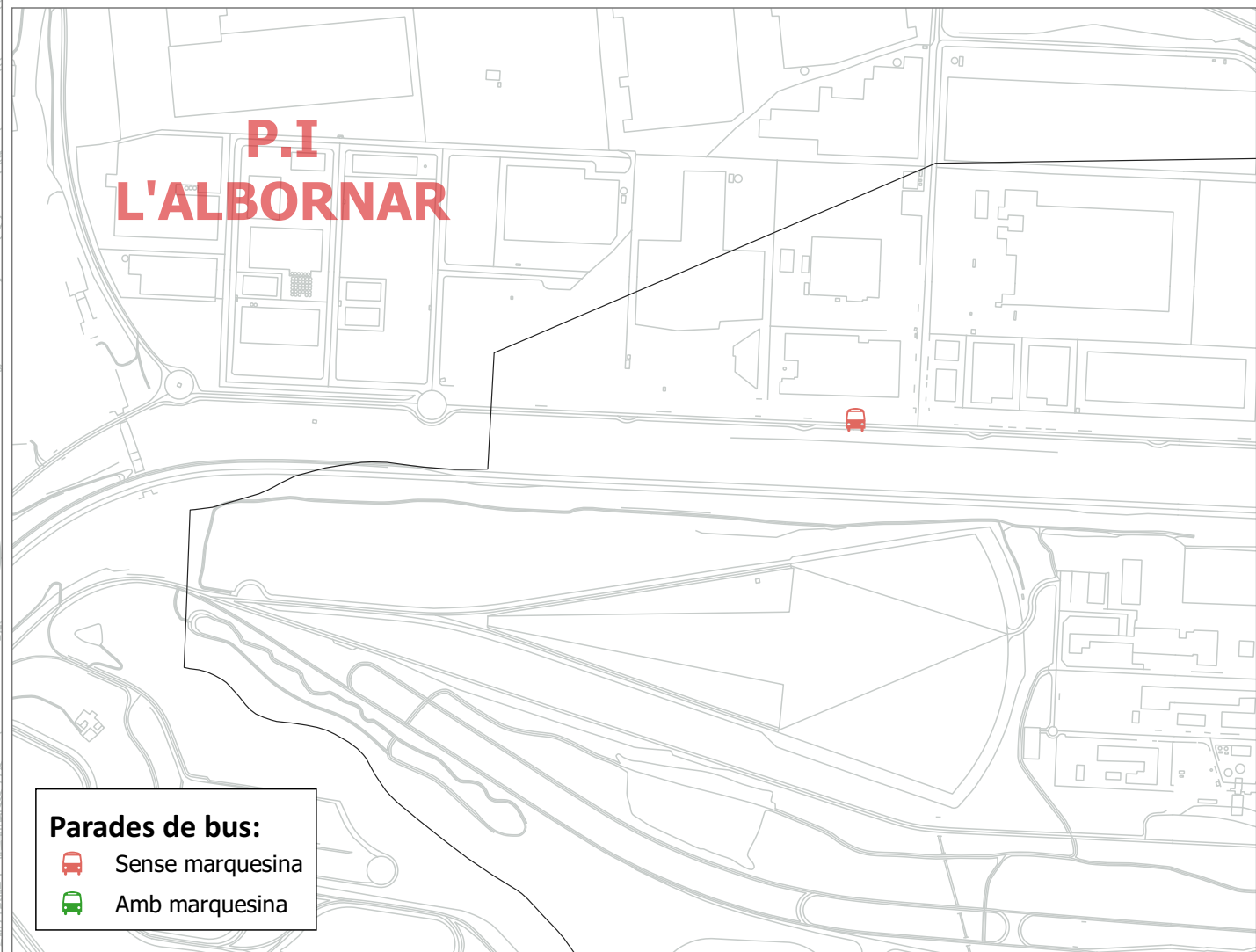
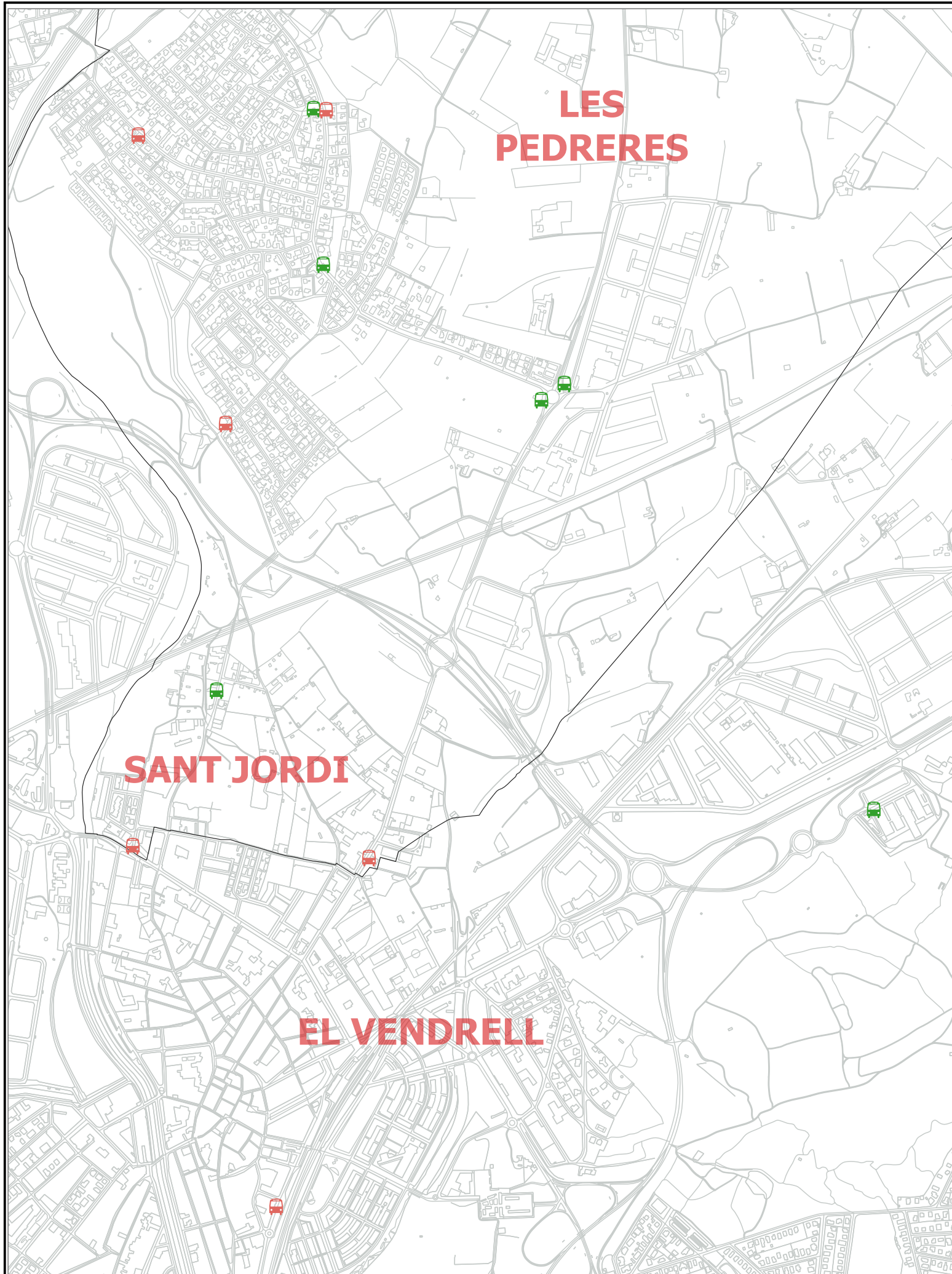




Equipaments de Santa Oliva

- ▲ Equipament administratiu
- 🛒 Equipament comercial
- 🏛️ Equipament cultural
- 🎓 Equipament educatiu
- ⚽ Equipament esportiu
- ⊕ Equipament sanitari
- 🌳 Zona verda
- ⊕ Cementiri
- 🏭 Polígon industrial
- ⚡ Altres
- Vies ciclables

Aparcaments de bici

- 🚲 Existents
- 🚲 Proposta



Parades de bus:
 Sense marquesina
 Amb marquesina

