



## Ajuntament de Santa Oliva

### AJUNTAMENT DE SANTA OLIVA

### ANUNCI

Assumpte: Aprovació definitiva del document únic de protecció civil municipal (DUPROCIM) de Santa Oliva.

Exp. núm.: 1483/2018

El ple municipal, en la sessió ordinària celebrada el 25.03.2021, va acordar l'aprovació inicial del Document Únic de Protecció Civil Municipal de Santa Oliva (DUPROCIM).

L'expedient va ser sotmès al tràmit d'informació pública pel termini de 30 dies hàbils, mitjançant anunci al BOPT de 23.04.2021, al DOGC de 21.04.2021, al tauler d'edictes electrònic, i a la seu de transparència municipal, per a la formulació de reclamacions i al·legacions.

Durant aquest termini, no s'han presentat al·legacions i, en virtut de l'acord municipal anterior, es considera aprovat definitivament el DUPROCIM, sense necessitat de cap altre acord.

Contra aquest acte administratiu, que és definitiu en via administrativa, es pot interposar recurs de reposició potestatiu davant el Ple municipal, en el termini d'un mes a comptar des del dia següent al de la publicació d'aquest anunci, o bé directament recurs contenciós administratiu davant els jutjats contenciosos administratius de la província de Tarragona, en el termini de dos mesos a comptar des del dia següent a aquesta publicació.

A Santa Oliva, signat electrònicament al marge.

Virginia Moreno Navarro,  
L'Alcaldeessa en funcions.

Ajuntament de Santa Oliva

C/ Josep M<sup>a</sup> Jané, 19-21, Santa Oliva. 43710 (Tarragona). Tel. 977679663. Fax: 977679507

Virginia Moreno Navarro (1 de 1)  
Signatura: 09/06/2022  
Diputació de Santa Oliva  
HASH: cf041aa1488668063a7725d248b6f404



Codi Validació: 92LSSHPAJQ3SWTFRMTTLGLMJ7 | Verificació: <https://santaoliva.eadministracio.cat/>  
Document signat electrònicament des de la plataforma esPublico Gestiona | Pàgina 1 de 1

**ADMINISTRACIÓ LOCAL****AJUNTAMENTS****AJUNTAMENT DE SANTA OLIVA****ANUNCI sobre aprovació definitiva del Document únic de protecció civil municipal (DUPROCIM) de Santa Oliva (exp. 1483/2018).**

El ple municipal, en la sessió ordinària celebrada el 25.03.2021, va acordar l'aprovació inicial del Document Únic de Protecció Civil Municipal de Santa Oliva (DUPROCIM).

L'expedient va ser sotmès al tràmit d'informació pública pel termini de 30 dies hàbils, mitjançant anunci al BOPT de 23.04.2021, al DOGC de 21.04.2021, al tauler d'edictes electrònic, i a la seu de transparència municipal, per a la formulació de reclamacions i al·legacions.

Durant aquest termini, no s'han presentat al·legacions i, en virtut de l'acord municipal anterior, es considera aprovat definitivament el DUPROCIM, sense necessitat de cap altre acord.

Contra aquest acte administratiu, que és definitiu en via administrativa, es pot interposar recurs de reposició potestatiu davant el Ple municipal, en el termini d'un mes a comptar des del dia següent al de la publicació d'aquest anunci, o bé directament recurs contenciós administratiu davant els jutjats contenciosos administratius de la província de Tarragona, en el termini de dos mesos a comptar des del dia següent a aquesta publicació.

Santa Oliva, 9 de juny de 2022

Virginia Moreno Navarro

Alcaldessa en funcions

(22.166.009)



## Ajuntament de Santa Oliva

Josep Guillén Viñas, Secretari Interventor Funcionari Interí de l'ajuntament de Santa Oliva,

### CERTIFICA:

Que amb data vint-i-cinc de març de dos mil vint-i-ú, en sessió ordinària del ple, s'ha aprovat, entre d'altres, el següent acord:

### “ 22.- EXP. NÚM. 1483/2018 APROVACIÓ, SI ESCAU, DEL DOCUMENT ÚNIC DE PROTECCIÓ CIVIL MUNICIPAL DE SANTA OLIVA (DUPROCIM)

Segons la Llei 4/1997, de 20 de maig, de *protecció civil de Catalunya*, els plans que els municipis han d'elaborar estan en funció de la seva població, del règim especial turístic i dels riscos que els afecten, i entre d'altres conceptes, estableix l'obligació de disposar d'un únic pla municipal que coordini i unifiqui totes les actuacions derivades dels diferents riscos.

A partir del 25 de desembre de 2014 va entrar en vigor el nou Decret de Plans d'Actuació Municipals, Decret 155/2014, de 25 de novembre, *pel qual s'aprova el contingut mínim per a l'elaboració i l'homologació dels plans de protecció civil municipals* i s'estableix el procediment per a la seva tramitació conjunta.

Resultant que en data 26.11.2020, registre d'entrada núm. 2020-E-RC-3786, s'ha rebut el Document Únic de Protecció Civil Municipal (DUPROCIM) elaborat pels serveis tècnics de la Diputació de Tarragona.

Que en data 16.02.2021, els Serveis tècnics municipals han emès el següent informe favorable a la seva aprovació:

### “ INFORME

*El Decret 155/2014, de 25 de novembre, pel qual s'aprova el contingut mínim per a l'elaboració i homologació dels plans de protecció civil municipals i es regula el procediment per a la seva tramitació conjunta, estableix que els municipis subjectes a l'elaboració d'aquests plans han de redactar un document únic de protecció civil municipal (DUPROCIM).*

*Aquest document determina la planificació de la protecció civil en l'àmbit del municipi i ha d'incloure tots els riscos que li afectin, d'acord amb els diferents plans i amb l'estructura i el contingut mínim de l'annex del referit decret.*

*El document presentat s'estableix el marc orgànic i funcional previst respecte els següents riscos associats al municipi:*

## Ajuntament de Santa Oliva





## Ajuntament de Santa Oliva

Riscos	Realització
<i>Emergències per risc químic en els conductes de matèries perilloses pel gasoducte.</i>	<i>Obligat</i>
<i>Emergències per risc químic en els conductes de matèries perilloses per etilenoducte.</i>	<i>Obligat</i>
<i>Emergències associades a malalties transmissibles emergents</i>	<i>Obligat</i>
<i>Emergències en el transport de viatgers per ferrocarril</i>	<i>Recomenat</i>
<i>Emergències per episodis de contaminació a l'Ebre aigües avall de l'embassament de Flix</i>	<i>Obligat</i>
<i>Emergències per onades de calor i fred</i>	<i>Obligat</i>
<i>Emergències per tall de subministraments bàsics</i>	<i>Obligat</i>
<i>Emergències per actes en zones pública concurrència</i>	<i>Obligat</i>
<i>Risc d'inundacions (INUNCAT)</i>	<i>Obligat</i>
<i>Risc químic en el transport (TRANSCAT)</i>	<i>Obligat</i>

### CONCLUSIONS

*El tècnic que subscriu, informa favorablement sobre la idoneïtat del document DUPROCI presentat, i en conseqüència, sobre la continuació del procediment previst per l'aprovació del Document únic de Protecció Civil municipal (DUPROCI)."*

L'òrgan competent per a l'aprovació inicial del Document Únic de Protecció Civil Municipal és el Ple municipal, en virtut del que disposa l'article 4 del Decret 155/2014, de 25 de novembre, *pel qual s'aprova el contingut mínim per a l'elaboració i l'homologació dels plans de protecció civil municipals i s'estableix el procediment per a la seva tramitació conjunta.*

**Per això exposat, se sotmet al Ple municipal l'adopció dels següents acords,**

**Primer.-** Aprovar inicialment el Document Únic de Protecció Civil Municipal de Santa Oliva (DUPROCI) que reuneix els plans obligats pel municipi per als riscos següents:

- Emergències per risc químic en els conductes de matèries perilloses pel gasoducte.
- Emergències per risc químic en els conductes de matèries perilloses per etilenoducte.
- Emergències associades a malalties transmissibles emergents.
- Emergències en el transport de viatgers per ferrocarril.
- Emergències per episodis de contaminació a l'Ebre aigües avall de l'embassament de Flix.
- Emergències per onades de calor i fred.
- Emergències per tall de subministraments bàsics.

## Ajuntament de Santa Oliva





## Ajuntament de Santa Oliva

---

- Emergències per actes en zones pública concurrència.
- Risc d'inundacions (INUNCAT).
- Risc químic en el transport (TRANSCAT).

**Segon.-** Sotmetre l'acord d'aprovació al tràmit d'informació pública pel termini de 30 dies hàbils, mitjançant anunci al BOPT, al DOGC i al tauler d'edictes electrònic de la de la seu electrònica de l'ajuntament per a la formulació de reclamacions i al·legacions.

El document estarà a disposició de les persones interessades, de dilluns a divendres, de 9:30 a 14:00, a la Secretaria municipal, situada al carrer Mn. Josep Maria Jané 19-21 de Santa Oliva, per tal que es puguin formular al·legacions i notificar-ho al SAM de la Diputació de Tarragona per al seu coneixement i efectes.

En el supòsit de no presentar-se cap reclamació ni al·legació, l'acord d'aprovació inicial esdevindrà definitiu sense necessitat d'acord exprés.

**Tercer.-** En virtut del que estableix l'article 8.1 m) de la Llei 19/2014, del 29 de desembre, *de transparència, accés a la informació pública i bon govern*, publicar al Portal de Transparència de l'Ajuntament de Santa Oliva el Document Únic de Protecció Civil Municipal de Santa Oliva (DUPROCIM) en les diferents fases de tramitació (aprovació inicial, informació pública, aprovació definitiva per part del Ple de l'Ajuntament i homologació per part de la Comissió de Protecció Civil de Catalunya).

**Quart.-** Concretar i acordar anualment les actuacions a realitzar del DUPROCIM previstes per l'anualitat corresponent, d'acord amb la disponibilitat econòmica del pressupost municipal i la possibilitat de finançament per part d'altres administracions.

**Cinquè-** Trametre a la Comissió de Protecció Civil de Catalunya el Document Únic Protecció Civil Municipal (DUPROCIM) de Santa Oliva aprovat, per a la seva homologació, d'acord amb el que disposa l'art. 4.2 del citat Decret 155/2014, de 25 de novembre.

En el supòsit de no presentar-se cap reclamació ni al·legació, l'acord d'aprovació inicial esdevindrà definitiu sense necessitat d'acord exprés.

*Comentaris i/o deliberacions (consten en la gravació en àudio).*

Per la presidència, es sotmet la proposta a votació, essent el resultat el següent:

Vots a favor: 11 vots, dels quals 4 són del grup municipal d'ERC, 4 són del grup municipal d'PSC, 2 són del Compromís amb Santa Oliva i 1 del grup de Ciutadans

---

Ajuntament de Santa Oliva

C/ Josep M<sup>a</sup> Jané, 19-21, Santa Oliva. 43710 (Tarragona). Tel. 977679663. Fax: 977679507



Codi Validació: 6G4LMTY52FAXY3LHSLW665DKK | Verificació: <https://santaoliva.eadmirstracio.cat/>  
Document Signat electrònicament des de la plataforma esPublico Gestiona | Pàgina 3 de 4



## Ajuntament de Santa Oliva

---

Vots en contra: cap

Abstencions: cap

La proposta es troba conforme i s'aprova per unanimitat dels assistents.”

I perquè així consti, expedixo aquest certificat, amb el vistiplau de l'alcalde de Santa Oliva, signat electrònicament al marge.

Vist i plau

Josep Carreras i Benach  
Alcalde

Josep Guillén Viñas  
Secretari Interventor Funcionari Interí

---

**Ajuntament de Santa Oliva**

C/ Josep M<sup>a</sup> Jané, 19-21, Santa Oliva. 43710 (Tarragona). Tel. 977679663. Fax: 977679507



Codi Validació: 6G4LMTY52FAXY3LHSLW665DKK | Verificació: <https://santaoliva.eadmirnistracio.cat/>  
Document signat electrònicament des de la plataforma esPublico Gestiona | Pàgina 4 de 4

JOSEP  
GUILLEN  
VIÑAS -

Signat digitalment per JOSEP GUILLEN  
VIÑAS -  
DN: c=ES, o=Ajuntament de Santa Oliva,  
2.5.4.97=VATES-P4314200I,  
ou=Treballador públic de nivell alt  
d'autenticació, sn=GUILLEN VIÑAS -  
givenName=JOSEP,  
serialNumber=IDCES-  
cn=JOSEP GUILLEN VIÑAS -

Motiu: DILIGÈNCIA de Secretaria, per fer  
constar que el present document ha estat  
aprovat inicialment mitjançant acord de  
ple en la sessió ordinària de data  
25.03.2021, del Document Únic de  
Protecció Civil Municipal de Santa Oliva  
(DUPROCIM).  
Data: 2021.04.13 11:04:52 +02'00'

## DUPROCIM

# Elaboració del Document Únic de Protecció Civil Municipal de Santa Oliva

DOCUMENT PÚBLIC

Sol·licitant  
**Ajuntament de Santa Oliva (Baix Penedès)**

Data  
**Agost de 2020**

Expedient egovern: **8004330008-2018-0007819**  
Expedient de contractació: **8004330008-2018-0009588**

Redacció: **Punt Eco Agroambiental, sl**  
Servei: **Medi Ambient, Salut Pública, Enginyeria Municipal i  
Territori**



# ÍNDEX

<b>1. DOCUMENT 1. GENERALITATS I ORGANITZACIÓ MUNICIPAL.....</b>	<b>3</b>
1.1 INTRODUCCIÓ, NORMATIVA I DISPOSICIONS LEGALS.....	3
1.2 DADES GENERALS DEL MUNICIPI .....	4
1.2.1 IDENTIFICACIÓ DEL MUNICIPI.....	4
1.2.2 SITUACIÓ GEOGRÀFICA.....	5
1.2.3 DADES DE POBLACIÓ .....	6
1.2.4 INFRASTRUCTURES I VIES DE COMUNICACIÓ .....	6
1.2.5 SERVEIS BÀSICS .....	7
1.2.6 CLIMATOLOGIA .....	9
1.2.7 OROGRAFIA I HIDROLOGIA .....	10
1.3 ORGANITZACIÓ MUNICIPAL DE PROTECCIÓ CIVIL .....	11
1.3.1 ESTRUCTURA, FUNCIONS I RESPONSABILITATS .....	11
1.3.2 CENTRES DE COORDINACIÓ .....	16
1.4 PROGRAMA I PROCEDIMENT D'IMPLANTACIÓ, SIMULACRES, MANTENIMENT, REVISIÓ I ACTUALITZACIÓ.....	18
1.4.1 PROGRAMA DE LA IMPLANTACIÓ DEL PLA.....	18
1.4.2 MANTENIMENT DEL PLA.....	18
1.4.3 PROGRAMA D'EXERCICIS I SIMULACRES.....	19
1.5 BASES PER AL PLA DE RECUPERACIÓ PREVIST A L'ARTICLE 31 DE LA LLEI 4/1997 .....	21
<b>2. DOCUMENT 2. ANÀLISI DEL RISC .....</b>	<b>23</b>
2.1 RISC TERRITORIAL.....	23
2.1.1 PERILL PER EMERGÈNCIES ASSOCIADES A MALALTIES TRANSMISSIBLES EMERGENTS .....	24
2.1.2 PERILL PER ACCIDENTS EN EL TRANSPORT VIATGERS FERROCARRIL.....	25
2.1.3 PERILL PER EPISODIS DE CONTAMINACIÓ A L'EBRE AIGÜES AVALL DE L'EMBASSAMENT DE FLIX....	25
2.1.4 PERILL PER ONADES DE CALOR I FRED.....	25
2.1.5 PERILL PER TALL DE SUBMINISTRAMENTS BÀSICS.....	25
2.1.6 PERILL PER ACTES EN ZONES PÚBLICA CONCURRÈNCIA .....	26
2.2 RISCOS ESPECIALS.....	27
2.2.1 PERILL D'INUNDACIONS. INUNCAT.....	27
2.2.2 PERILL PER ACCIDENTS EN EL TRANSPORT DE MERCADERIES PERILLOSES. TRANSCAT .....	30
2.2 RISCOS ESPECÍFICS .....	30
<b>3. DOCUMENT 3. VULNERABILITAT MUNICIPAL .....</b>	<b>30</b>
3.1 ÀREES O SECTORS D'AFECTACIÓ .....	30
3.1.1 RISC TERRITORIAL .....	30
3.1.2 RISC ESPECIAL .....	30
3.1.3 RISC ESPECÍFIC .....	30
3.2 ELEMENTS VULNERABLES .....	30
3.2.1 RISC TERRITORIAL .....	30
3.2.2 RISC ESPECIAL .....	30
3.2.3 RISC ESPECÍFIC .....	30
<b>4. DOCUMENT 4. PROCEDIMENTS OPERATIUS PER RISC.....</b>	<b>40</b>
4.1 PROCEDIMENT OPERATIU .....	40
4.1.1 Criteris d'activació. Nivells.....	40
4.1.2 Tasques Preventives i Operatives Associades a Cadascun dels Nivells .....	40
4.1.3 Avisos: Organització, sistemes i Recorreguts D'avís .....	50



4.1.4	<i>Procediments de Relació i D'integració amb els Plans D'àmbit Superior</i>	54
4.2	MESURES DE PROTECCIÓ A LA POBLACIÓ	55
4.2.1	<i>EXECUCIÓ DE L'EVACUACIÓ</i>	55
4.2.2	<i>ZONES D'ALLUNYAMENT</i>	56
4.2.3	<i>PAUTES DE CONFINAMENT</i>	57
4.2.4	<i>CONTROL D'ACCESSOS</i>	57
4.3	CENTRES D'ACOLLIDA. TIPOLOGIA	58
<b>5.</b>	<b>DOCUMENT 5. FITXES D'ACTUACIÓ</b>	<b>60</b>
<b>6.</b>	<b>DOCUMENT 6. DIRECTORI TELEFÒNIC I CATÀLEG DE MITJANS I RECURSOS</b>	<b>71</b>
6.1	DIRECTORI TELEFÒNIC	71
6.1.1	<i>ORGANIGRAMA MUNICIPAL DE L'EMERGÈNCIA</i>	71
6.1.2	<i>CENTRES DE COORDINACIÓ I SERVEIS D'EMERGÈNCIA</i>	73
6.1.3	<i>ELEMENTS VULNERABLES</i>	74
6.1.4	<i>CENTRES D'ACOLLIDA</i>	84
6.1.5	<i>MITJANS DE COMUNICACIÓ LOCAL</i>	84
6.1.6	<i>MUNICIPIS VEÏNS</i>	84
6.2	CATÀLEG DE MITJANS I RECURSOS	85
6.2.1	<i>MITJANS I RECURSOS DE L'AJUNTAMENT</i>	85
6.2.2	<i>VEHICLES MUNICIPALS</i>	85
6.2.3	<i>XARXA D'HIDRANTS MUNICIPAL</i>	85
6.2.4	<i>ASSOCIACIONS I GRUPS VOLUNTARIS LOCALS</i>	85
6.2.5	<i>PARTICULARS</i>	86
6.2.6	<i>SERVEIS BÀSICS</i>	86
6.2.7	<i>SERVEIS SANITARIS</i>	86
6.3	CRITERIS D'ACTIVACIÓ CONCRETES PER RISCOS ESPECIALS	87
<b>7.</b>	<b>DOCUMENT 7. CARTOGRAFIA BÀSICA I ESPECÍFICA (PER A CADA RISC)</b>	<b>94</b>



# 1. DOCUMENT 1. GENERALITATS I ORGANITZACIÓ MUNICIPAL

## 1.1 INTRODUCCIÓ, NORMATIVA I DISPOSICIONS LEGALS

El Document Únic de Protecció Civil Municipal és el document que estableix el marc orgànic i funcional previst per a un municipi, amb l'objecte de prevenir i controlar els riscos sobre les persones i els béns i donar resposta adequada a les possibles situacions d'emergència del municipi, sota responsabilitat del titular del pla i garantint la integració d'aquestes actuacions amb el sistema autonòmic de protecció civil.

Degut a que Santa Oliva és una població afectada per riscos naturals com episodis de pluja, així com també es troba afectada per la seva ubicació i característiques socioeconòmiques a diferents riscos tecnològics com el transport de mercaderies perilloses (MMPP), d'acord amb la Llei 4/97 de protecció civil de Catalunya, l'Ajuntament resta obligat a elaborar i implantar el Pla de protecció civil municipal, del qual aquest document n'és la base.

D'altra banda, el Document Únic de Protecció Civil Municipal, s'ha realitzat, a banda del Decret 155/2014, de 25 de novembre, pel qual s'aprova el contingut mínim per a l'elaboració i homologació dels plans de protecció civil municipal i s'estableix el procediment per a la seva tramitació conjunta, d'acord amb les disposicions legals, Plans d'emergència i normativa que es descriu a continuació:

A nivell municipal:

- *Pla específic municipal per àrees amb pública concurrència (Correfocs i Pirotècnica), homologat per la Comissió de Protecció Civil de Catalunya en data 01 d'octubre de 2012.*

A nivell autonòmic:

- *Decret 161/1995, de 16 de maig, pel qual s'aprova el Pla de protecció civil de Catalunya (PROCICAT).*
- *Acord GOV/14/2015, de 10 de febrer, pel qual s'aprova la revisió del Pla específic d'emergències per inundacions de Catalunya (INUNCAT).*
- *Acord GOV/117/2017, de 1 d'agost, pel qual s'aprova la revisió del Pla específic d'emergències per accidents en el transport de mercaderies perilloses per carretera i ferrocarril a Catalunya (TRANSCAT).*



## 1.2 DADES GENERALS DEL MUNICIPI

### 1.2.1 IDENTIFICACIÓ DEL MUNICIPI

<b>NOM MUNICIPI</b>	<b>SANTA OLIVA</b>
<b>COMARCA</b>	<b>BAIX PENEDEÈS</b>
<b>PROVÍNCIA</b>	<b>TARRAGONA</b>

	EL CAMÍ DELS MOLINS	SANT JORDI	SANTA OLIVA	LES PEDRERES	LA CARRETERA DEL VENDRELL	TOTAL
<b>SUPERFÍCIE TOTAL*</b>	0,047	0,030	0,342	0,665	0,053	9,54 km <sup>2</sup> (inclou disseminat)
<b>POBLACIÓ**</b>	103 hab.	306 hab.	1.092 hab.	1.784 hab.	43 hab.	3.328 hab.
<b>DENSITAT POBLACIÓ</b>	2.191 hab./ km <sup>2</sup>	10.200 hab./ km <sup>2</sup>	3.192 hab./ km <sup>2</sup>	2.682 hab./ km <sup>2</sup>	811 hab./ km <sup>2</sup>	344,87 hab./ km <sup>2</sup>

\* Dades extretes d'acord amb les bases cartogràfiques de l'ICC i traçat de polígon. Superfície aproximada, en cap cas, real.

\*\* Dades de població d'acord amb l'informe IDESCAT 2018.

**Residencial Sant Jordi.** Conjunt sorgit els anys 60-70 a l'extrem que toca el terme municipal del Vendrell. Existeix pràcticament una continuïtat urbana entre el barri i les darreres cases de la capital de la comarca, resulta difícil entendre que allò encara és del terme municipal de Santa Oliva. El barri és format per blocs de pisos (una tipologia urbana quasi exclusiva, ja que pràcticament no es dona en cap altre lloc del terme municipal) i xalets. L'absorció física del barri per part del Vendrell ha fet que els seus habitants hagin adoptat uns hàbits que en res es diferencien de qualsevol altre lloc del nucli que els atrau. Anant a peu, i sense cap mena de dificultat, poden passejar pels carrers del Vendrell, fer-hi les seves compres habituals, gaudir dels seus serveis i, en definitiva, viure com un ciutadà vendrellenc més. L'única separació és la ratlla imaginària que delimita els dos termes municipals.

**Camí dels Molins.** Petit nucli, a cavall entre Residencial Sant Jordi i la urbanització de les Pedreres. La tipologia dels seus edificis és ben variada. El seu entorn és extraordinàriament agressiu i té totes les característiques d'una zona d'extraradi (en aquest cas, curiosament, del Vendrell): camps abandonats, llocs plens d'enderrocs, cases semi enderrocades, finques dividides en petites parcel·les agrícoles de caire suburbial, etc. Les relacions habituals dels seus habitants són amb el Vendrell.



**Urbanització de les Pedreres - El Molí del Blanquillo.** Incloem aquests dos sectors en un mateix grup perquè morfològicament són una mateixa cosa, ja que no existeix entre ells cap discontinuïtat urbana i tenen el mateix tipus d'habitatges. La zona ocupa un suau turó que fins fa 30 anys presentava una escassa productivitat, amb terres pedregoses i de secà i on també hi havia garrigues. És la urbanització més extensa del terme, tota ella formada per xalets. Inicialment eren quasi tots de segona residència, però progressivament els seus habitants (procedents bàsicament de l'àrea barcelonina) l'han anat transformant en primera residència. El barri està bastant consolidat.

**Carretera del Vendrell.** Raval format al voltant de la carretera del Vendrell a Santa Oliva com una prolongació de les darreres cases de la primera població. El barri, de petites dimensions, presenta una gran varietat de tipologies constructives edificades en períodes històrics molt diversos bàsicament dins dels darrers 100 anys i que tenen uns usos també molt diversos.

**Urbanització Canyelles.** Barri molt allargat format per xalets, que és una continuació del nucli històric, encara que ben diferenciat tipològicament, que forma un veritable cul de sac dins del cul de sac que ja de per si és el propi poble. La part que connecta amb el poble en general presenta construccions en bon estat però, a mesura que ens introduïm cap els carrers més endins de la urbanització (en direcció est) crida l'atenció la gran quantitat de construccions que ofereixen un estat de conservació deficient i l'abundància de solars sense edificar.

**Nucli històric de Santa Oliva.** Pel seu caràcter de poble tradicional, ofereix una imatge completament diferenciada de tota la resta de zones urbanes del terme. Resulta interessant, però, analitzar en profunditat el què ha passat d'ençà l'any 1960 fins l'any 2000.

**Polígon industrial del Molí d'en Serra.** És una zona industrial recent, apropiada per a la implantació de petites indústries i centres de distribució, que dona servei als pobles de l'interior i al Vendrell.

**IDIADA.** És una gran implantació autònoma i segregada en el territori amb molt poques relacions amb el seu entorn.

**Polígon industrial de l'Albornar.** Zona industrial de desenvolupament recent, apropiada per a la implantació de mitjanes i grans indústries, que està en fase d'ampliació.

## 1.2.2 SITUACIÓ GEOGRÁFICA

	TELÈFON AJUNTAMENT	TELÈFON POLICIA LOCAL	UBICACIÓ
<b>BANYERES DEL PENEDÈS</b>	977 671 350	No en disposa	Nord
<b>BELLVEI</b>	977 168 185	No en disposa	Est
<b>EL VENDRELL</b>	977 166 400	977 154 444	Sud-oest
<b>ALBINYANA</b>	977 687 818	No en disposa	Oest



	SUPERFÍCIE
<b>TOTAL</b>	9,65 km <sup>2</sup>
<b>URBANA</b>	1,55 km <sup>2</sup>
<b>FORESTAL</b>	0.62 km <sup>2</sup>
<b>AGRÍCOLA</b>	7,48 km <sup>2</sup>

### 1.2.3 DADES DE POBLACIÓ

DADES DE POBLACIÓ	
<b>POBLACIÓ TOTAL</b>	3.328 habitants
<b>POBLACIÓ ESTACIONAL MITJANA (Turística)</b>	<b>4.024 habitants*</b>

\*La població estacional es calcula a partir dels habitatges secundaris que hi ha al municipi i els allotjaments turístics.

Pel que fa al nombre d'habitatges secundaris, actualment el municipi disposa de 258 habitatges (IDESCAT, 2018), considerant una població de 2,7 persones per habitatge, es considera una població estacional lligada a aquesta premissa de 696 persones.

Pel que fa a allotjaments turístics, d'acord amb l'IDESCAT, actualment Santa Oliva no disposa de places hoteleres, de càmping o de turisme rural.

### 1.2.4 INFRAESTRUCTURES I VIES DE COMUNICACIÓ

INFRAESTRUCTURES I VIES DE COMUNICACIÓ			
CARRETERA / AUTOPISTA	TITULARITAT	PUNTS QUILOMÈTRICS (FRONTERERS)	PONTS I TÚNELS
<b>Carretera TV-2128</b>	Diputació de Tarragona	-	<b>Pont sobre la Riera de Sant Miquel:</b> X: 378.196,8 Y: 4.567.676,1
<b>AP-7</b>	Ministeri de Foment	PK 214- PK 215,4	-
<b>TP-2125 (Desviament T-2128)</b>	Diputació de Tarragona	PK 3,5- PK 0	<b>Viaducte sobre TP-2125 ferrocarril AVE</b> X:377.805,0 Y: 4.565.643,9 <b>Pont de la C-51 Rotonda Enllaç TP-2125</b> X: 377.688,3 Y: 4.565.360,7



INFRAESTRUCTURES I VIES DE COMUNICACIÓ			
CARRETERA / AUTOPISTA	TITULARITAT	PUNTS QUILOMÈTRICS (FRONTERERS)	PONTS I TÚNELS
C-51	Generalitat de Catalunya	PK 6,5- PK 7,8	<b>Viaducte sobre C-51 ferrocarril AVE. PK 7,1.</b> X: 377.445,3 Y: 4.565.511,6 <b>Pont de la C-51 Rotonda Enllaç TP-2125</b> X: 377.688,3 Y: 4.565.360,7
LÍNIA DE FERROCARRIL	CARACTERÍSTIQUES	ESTACIONS	PONTS I TÚNELS (PUNT QUILOMÈTRIC)
RENFE	TGV Aragó-Barcelona-Figueres-Vilafant	-	<b>Viaducte sobre TP-2125 ferrocarril AVE</b> X:377.805,0 Y: 4.565.643,9 <b>Viaducte sobre C-51 ferrocarril AVE. PK 7,1.</b> X: 377.445,3 Y: 4.565.511,6

El municipi no disposa de catàleg de la xarxa de camins. Per tant, a la cartografia es mostrarà la capa de la xarxa de camins sense classificar obtinguda mitjançant la base topogràfica de l'Institut Cartogràfic i Geològic de Catalunya.

### 1.2.5 SERVEIS BÀSICS

LÍNIA DE GASIFICACIÓ	COMPANYIA	CARACTERÍSTIQUES DEL TRANSPORT
Xarxa de gas	Nedgia Catalunya S.A.	-
Dos dipòsits de gas	Primagas	-



LÍNIA ELÈCTRICA	TENSIÓ	COMPANYIA	AFECTA LA MASSA FORESTAL? (S/N)
Línia 1. Recorre la zona mitjà oest- est del municipi	Alta (380 Kv)	FECSA- ENDESA	No

El subministrament d'energia elèctrica al terme Municipal, està al càrrec a l'actualitat de la companyia **ENHER**. Travessa el terme en direcció Est-Oest, una línia de "transport" de 110 KV volts.

La xarxa general, està formada per una sèrie de línies d'alta tensió "de subministrament", de tensions entre 25 i 6 kV de les que mitjançant derivacions a diverses estacions transformadores, parteixen les línies de baixa tensió que abasten els diferents sectors de la població.

HELIPORTS I HELIZONES	TITULAR	COORDENADES UTM		DADES DE CONTACTE
		X	Y	
<b>Camp de futbol de les Pedreres</b>	Ajuntament de Santa Oliva	377.390,0	4.566.859,0	977 679 663
<b>Camp Municipal d'esports</b>	Ajuntament de Santa Oliva	379.077,0	4.567.789,0	977 679 663

CODI	TORRE DE TELECOMUNICACIONS	COMPANYIA	COORDENADES UTM		CARACTERÍSTIQUES
			X	Y	
<b>TLC01</b>	Estació telefonia 080817	VODAFONE	377.838,0	4.565.453,5	Estació de telefonia mòbil
	Estació telefonia CATR7479A	ORANGE			Estació de telefonia mòbil
<b>TLC02</b>	Estació telefonia CATR8035A	ORANGE	378.595,2	4.567.876,3	Estació de telefonia mòbil
<b>TLC03</b>	Estació telefonia CATR7504A	ORANGE	376.462,7	4.569.250,5	Estació de telefonia mòbil
	Estació telefonia 086301	VODAFONE			Estació de telefonia mòbil
<b>TLC04</b>	Estació telefonia 4300087	TELEFONICA	375.827,5	4.569.845,0	Estació de telefonia mòbil
	Estació telefonia CATR80669A	ORANGE			Estació de telefonia mòbil



COMPANYIA AIGUA POTABLES	DADES DE CONTACTE
Cassa Aigües i depuració SL.	<p><b>Punt d'atenció municipal:</b></p> <p>Consultori mèdic. Dimarts de 09:00h a 12:00h</p> <p>Centre cívic Les Pedreres: Dimarts alterns de 12:30 a 14:00h.</p> <p>C/ de Mossèn Antoni Paradís, 7, 43710 Santa Oliva</p> <p>977 679 296</p> <p><b>Atenció 24h:</b> 900 878 583</p>

### 1.2.6 CLIMATOLOGIA

VALORS NORMALS MITJOS DE PRECIPITACIONS DARRERS ANYS*												
MES	GEN	FEB	MARÇ	ABR	MAIG	JUNY	JUL	AGO	SET	OCT	NOV	DES
L/M <sup>2</sup>	26,7	111,2	42,5	66,6	19,2	32,8	28,4	89,9	96,8	239,8	71,9	4,2

\*Dades extretes del Servei Meteorològic de Catalunya per a l'any 2018.

VALORS NORMALS MITJOS DE TEMPERATURES DARRERS ANYS*												
MES	GEN	FEB	MARÇ	ABR	MAIG	JUNY	JUL	AGO	SET	OCT	NOV	DES
T <sup>o</sup> C	11,1	7,4	11,6	14,7	17,8	22,1	25,4	25,8	22,5	17,0	12,3	10,5

\*Dades extretes del Servei Meteorològic de Catalunya per a l'any 2018.

VALORS DOMINANTS*	
<b>VENTS DOMINANTS</b>	
<b>MESOS CÀLIDS</b>	Juliol i agost
<b>MESOS FREDS</b>	Desembre i febrer
<b>MESOS PLUJOSOS</b>	Febrer i octubre

\*Dades extretes del Servei Meteorològic de Catalunya per a l'any 2018 a l'estació de El Vendrell.



	LOCALITZACIÓ	ENLLAÇ WEB
ESTACIÓ 1	EL VENDRELL	<a href="http://www.meteo.cat/observacions/xema/dades?codi=D9">http://www.meteo.cat/observacions/xema/dades?codi=D9</a>
ESTACIÓ 2	LA BISBAL DEL PENEDES	<a href="http://www.meteo.cat/observacions/xema/dades?codi=WO&amp;dia=2019-02-06T14:30Z">http://www.meteo.cat/observacions/xema/dades?codi=WO&amp;dia=2019-02-06T14:30Z</a>

### 1.2.7 OROGRAFIA I HIDROLOGIA

DESCRIPCIÓ	
ALTITUD MÀXIMA	129,7 m
ALTITUD MÀXIMA AMB POBLACIÓ / INFRAESTRUCTURES	113,5 m
ALTITUD MÍNIMA	47,9 m
ALTITUD MÍNIMA AMB POBLACIÓ / INFRAESTRUCTURES	47,9 m
ALTITUD DEL NUCLI URBÀ	101 m
RIERES	Riera de Banyeres, de la Bisbal
TORRENTS A DESTACAR	Torrent del Lluç



### 1.3 ORGANITZACIÓ MUNICIPAL DE PROTECCIÓ CIVIL

#### 1.3.1 ESTRUCTURA, FUNCIONS I RESPONSABILITATS

L'organització municipal de protecció civil és el conjunt de persones encarregades de dur a terme la protecció civil del municipi, amb l'objectiu de fer front a les emergències que puguin sorgir dins del municipi per tal de salvar vides, protegir béns i el medi ambient.

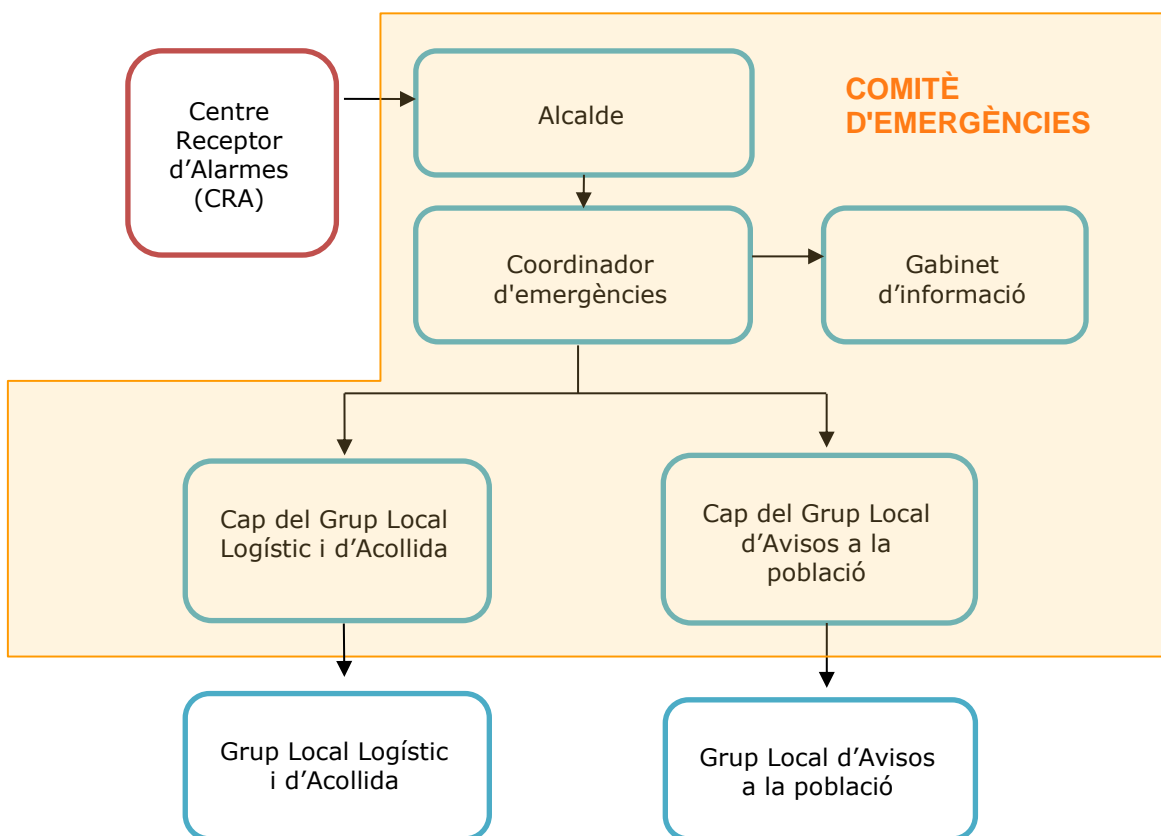
L'estructura de l'organització municipal de protecció civil té com a punt més elevat de responsabilitat a l'alcalde, que és l'autoritat de protecció civil d'àmbit municipal i, com a base de l'organització, es troben les diferents comissions i comitès encarregats de dur a terme les accions per tal d'aplicar correctament el Pla de Protecció Civil Municipal.

En aquest apartat es tracta doncs, de donar a conèixer les diferents figures dins de l'organització municipal de protecció civil tot explicant les seves funcions i responsabilitats.

#### Comissió municipal de protecció civil:

*No es constitueix degut a la capacitat tècnica i organitzativa del municipi.*

#### Organigrama municipal de protecció civil:



### **Centre Receptor d'Alarmes (CRA)**

És el centre on es reben i des d'on es notifiquen els avisos d'emergència. **En aquest cas la figura recau sobre:**

- **Personal de l'ajuntament en horari laboral.**
- **Alcaldia (24h) com a responsable municipal.**
- **Regidor (24h) com a substitut de l'alcalde**

### **Alcalde (Director del Pla)**

L'alcalde del municipi és l'autoritat de protecció civil d'àmbit municipal, i per tant el director del Pla municipal de protecció civil o responsable municipal de l'emergència. Pot delegar les funcions de direcció del Pla al/a la tinent/a d'alcalde (o a altres regidors/es, si en manquen).

L'alcalde és el responsable màxim de l'elaboració, la implantació i l'execució del Pla de protecció civil municipal.

Funcions:

- Analitzar i valorar la situació.
- Informar-ne al director del Pla Especial de la Generalitat per mitjà del CECAT i coordinar-se amb el director del Pla Especial de la Generalitat.
- Declarar la pre-alerta, l'activació i la desactivació del Pla de protecció civil municipal. Informar-ne al director del Pla Especial de la Generalitat per mitjà del CECAT.
- Convocar el Comitè Municipal d'Emergències.
- Constituir i exercir la direcció del CECOPAL.
- Informar i coordinar-se amb el director del Pla Especial de la Generalitat.
- Analitzar i valorar la situació.
- Si fos el cas, donar l'ordre de preparar i prendre totes les mesures preventives necessàries, previstes a nivell municipal, per minimitzar els danys previsibles.
- Donar l'ordre de divulgar els consells d'autoprotecció davant del risc.
- Avaluar i determinar els elements vulnerables, i posar-ho en coneixement del director del Pla Especial de la Generalitat. Si és convenient, haurà de propiciar l'activació de diversos PAU que ho requereixin.
- Decidir en tot moment, amb el Comitè Municipal d'Emergències, les actuacions més adients per fer front a l'emergència dins del seu marge de responsabilitat i aplicar les mesures de protecció a la població (avisos, acollida i suport), als béns i al medi ambient.
- Assegurar l'execució de la part de les funcions que el municipi assumeixi i vetllar per la correcta execució d'aquestes funcions.



- Ordenar la incorporació als grups d'actuació del Pla Especial de la Generalitat dels mitjans i recursos municipals disponibles per garantir la protecció i la seguretat de la població.
- Decretar, si s'escau, mobilitzacions i expropiació temporal.
- Assegurar el manteniment i l'operativitat del Pla de protecció civil municipal.
- D'altres, en funció del risc.

### **Consell Assessor**

El Consell Assessor té per funcions:

- Assessorar el director del pla, l'alcalde.
- Analitzar i valorar la situació, aportant-hi tota la informació i trametent les instruccions de l'alcalde als seus respectius col·laboradors.
- Altres funcions específiques per a cada risc concret.

El Consell Assessor es compon de:

- El / La cap del Grup Local d'Avísos a la Població
- El / La cap del Grup Local Logístic i d'Acollida.

### **Grup Local d'Avísos a la Població**

Les funcions d'avísos són:

- Avisar a la població afectada que estigui en les zones de risc de l'emergència i especialment als elements vulnerables.
- Transmetre la informació de les mesures a adoptar per part de la població.

### **Grup Local d'Intervenció**

*No es constitueix degut a la capacitat tècnica i organitzativa del municipi.*

### **Grup Local Sanitari**

*No es constitueix degut a la capacitat tècnica i organitzativa del municipi.*

### **Grup Local Logístic i d'Acollida**

- **Preparar els centres d'acollida i gestionar-los** per tal que es pugui acollir a la població.
- **Donar allotjament, proveïment d'aliments, control i serveis socials** a les persones afectades.
- Subministrar tots els materials o combustibles que es necessitin.



- **Rebre el voluntariat ocasional.**

### **Coordinador municipal de l'emergència**

Aquesta figura recau sobre el mateix alcalde. És el responsable de comunicar amb els diferents grups d'emergència municipal i de controlar que tot es fa segons el previst.

Les seves funcions són:

- Coordinar l'emergència.
- Comunicar amb tots els grups d'emergència municipal.
- Rebre comunicacions del CRA.
- Controlar la situació i evolució de l'emergència i supervisar les accions dels diferents grups d'emergència.

### **Representant municipal al CECAT**

És el responsable de traslladar-se al CECAT, en cas que aquest ho requereixi, per tal de donar informació a Protecció Civil, d'una forma directa i conjunta, de tot el que pugui ser necessari per a la resolució de l'emergència.

**En aquest cas, serà un regidor de l'ajuntament.**

### **Gabinet d'Informació Municipal**

El Gabinet d'Informació Municipal és l'òrgan responsable de donar la informació en el moment de l'emergència.

Les seves funcions són:

- Aplegar informació sobre l'emergència
- Transmetre (o difondre) la informació generada dins el Comitè d'Emergències a la població en general i a les persones directament o indirectament afectades

**En aquest cas, la funció serà exercida per un regidor de l'ajuntament.**



ORGANITZACIÓ MUNICIPAL DE PROTECCIÓ CIVIL		
CÀRREC OPERATIU	CÀRREC HABITUAL	NÚMERO DE FITXA D'ACTUACIÓ
Centre Receptor d'Alarmes	<b>Responsable durant horari laboral:</b> OAC ajuntament de Santa Oliva <b>Responsable 24h:</b> Alcalde <b>Substitut:</b> Regidora	1
Responsable emergència municipal	<b>Responsable:</b> Alcalde <b>Substitut:</b> Regidora	2
Coordinador municipal de l'emergència	<b>Responsable:</b> Alcalde <b>Substitut:</b> Regidora	3
Representant municipal al CECAT	<b>Responsable:</b> Regidor	4
Cap del Gabinet d'informació	<b>Responsable:</b> Regidora <b>Substitut:</b> Alcalde	5
Cap del Grup local d'intervenció	<i>No es constitueix</i>	-
Cap del Grup local sanitari	<i>No es constitueix</i>	-
Cap del Grup local logístic i d'acollida	<b>Responsable:</b> Regidora <b>Substitut:</b> Regidora	8
Cap del Grup local d'avisos a la població	<b>Responsable:</b> Regidor <b>Substitut:</b> Regidora	9



### 1.3.2 CENTRES DE COORDINACIÓ

#### » Centres de recepció d'alarmes (CRA)

CRA	
Lloc	Ajuntament de Santa Oliva
Adreça	C/ de Mossèn Josep Maria Jané 21, 43710, Santa Oliva
Telèfon	Ajuntament de Santa Oliva (horari laboral) 977 679 663 Alcalde (24h): <i>Confidencial</i> Regidora (24h): <i>Confidencial</i>
Correu electrònic	Correu: aj.santaoliva@santaoliva.cat FAX: 977 679 663
Altres comunicacions (RESCAT)	<i>Confidencial</i>
Protocols, fitxes d'actuació, etc.	Document 6: Directori telefònic Document 7: Cartografia

El CRA és un centre que ha d'estar operatiu 24 hores al dia, 365 dies a l'any. En cas que no sigui possible, aquestes funcions seran dutes a terme per l'alcalde o persona en qui delegui.

#### Funcions

- Notificar qualsevol alarma al 112 i al CECAT.
- Rebre la notificació de l'alarma i trametre-la.
- Valorar, segons el protocols establerts, la importància de l'alarma.
- Posar en marxa el avisos d'activació del Pla de protecció civil municipal.
- Informar-se, en els primers moments, de la marxa de l'emergència.
- Establir contacte amb el coordinador municipal de l'emergència o l'alcalde.



» **Centres de Coordinació Operativa Local (CECOPAL)**

<b>CECOPAL</b>	
<b>Lloc</b>	<b>Sala de plens Ajuntament de Santa Oliva</b>
<b>Adreça</b>	<b>C/ de Mossèn Josep Maria Jané 21, 43710, Santa Oliva</b>
<b>Telèfon</b>	977 679 663
<b>Correu electrònic</b>	<b>Correu:</b> aj.santaoliva@santaoliva.cat <b>FAX:</b> <b>977 679 663</b>
<b>Recursos</b>	<i>Confidencial</i>

**Funcions**

- És el centre de coordinació municipal, que realitza les accions determinades pel director del Pla. Des d'aquí es dirigeix i es coordinen les actuacions dels diversos serveis relacionats amb el Pla.
- Mantenir contacte directe i continu amb el Centre de Coordinació Operativa de Catalunya CECAT.
- Notificar als grups operatius i al CECAT l'activació i la desactivació del Pla de protecció civil municipal.
- Facilitar, si s'escau, la informació a la població del municipi, amb els mitjans oportuns, segons les circumstàncies del risc i l'evolució de la situació de l'emergència.
- Mobilitzar i assegurar la transmissió de la informació i les ordres als grups operatius municipals decidides per la direcció del Pla, així com activar els mitjans i recursos municipals necessaris.
- Canalitzar l'ordre de l'autoritat de protecció civil municipal de prestació de serveis personals i la requisita, la intervenció o l'ocupació temporal i transitòria dels béns necessaris per afrontar les situacions d'emergència.
- Donar suport als mitjans d'emergències, de seguretat i als serveis especialitzats aliens que intervinguin en el municipi sota l'estructura del Pla activat.



## 1.4 PROGRAMA I PROCEDIMENT D'IMPLANTACIÓ, SIMULACRES, MANTENIMENT, REVISIÓ I ACTUALITZACIÓ

### 1.4.1 PROGRAMA DE LA IMPLANTACIÓ DEL PLA

A continuació es realitza una proposta d'implantació del Pla. Recordar que l'Alcalde serà el responsable de que aquesta implantació es porti a terme.

IMPLANTACIÓ DEL PLA			
DATA	TIPUS	RISC/OS	ADREÇAT A
Periòdic anual: 1r trimestre	Reunió de coordinació i simulacre de despatx: - Repàs del manual d'actuació	INUNCAT, TRANSCAT	Organigrama municipal d'emergència
Periòdic anual (Febrer)	Sessió informativa risc associat al transport de mercaderies perilloses	TRANSCAT	Població Elements vulnerables
Periòdic anual (Març)	Enviament de consells d'autoprotecció i protocols d'actuació	TRANSCAT, INUNCAT	Elements vulnerables.
Periòdic anual (Agost)	Sessió informativa del risc d'emergències per inundacions	INUNCAT	Població Elements vulnerables

Es planteja quatre sessions de formació i informació anuals. Per una banda, durant el primer trimestre de l'any es realitzaran sessions formatives als membres de l'organigrama municipal d'emergència; així com sessions informatives a la població associades al risc pel transport de mercaderies perilloses. Durant el Març, s'enviaran consells d'autoprotecció i protocols d'actuació pels riscos que afecten al municipi. Finalment, durant l'octubre, es realitzaran les sessions informatives a la població en cas de risc d'inundacions.

**El municipi haurà de fer un recull de totes les actuacions que realitzi a nivell d'implantació**, aquest recull s'haurà de presentar en la propera revisió del pla detallades en un certificat d'implantació i haurà de descriure:

- Actuacions en l'entorn de la sensibilització a la població
- Xerrades
- Simulacres realitzats

### 1.4.2 MANTENIMENT DEL PLA

Es proposa una sèrie d'actuacions per al manteniment de la vigència del present pla.

- Durant el 3r trimestre de cada any (2020, 2021, 2022, 2023) es realitzarà una actualització de les dades de contacte de tots els elements vulnerables.
- Durant el 3r trimestre de cada any (2020, 2021, 2022, 2023) es reunirà l'organigrama municipal d'emergències i en cas necessari, es revisarà i es notificarà a protecció civil



En cas d'emergència, es realitzarà una avaluació de l'actuació de cada un dels membres de l'organigrama per tal de detectar deficiències en les fitxes d'actuació

MANTENIMENT DEL PLA	
<b>Data d'homologació:</b>	-
<b>Data d'homologació de l'última revisió:</b>	-
<b>Data de l'última actualització:</b>	-
<b>Data de la propera revisió:</b>	-

### 1.4.3 PROGRAMA D'EXERCICIS I SIMULACRES

El programa d'implantació té diversos objectius, entre ells, la realització i avaluació de simulacres que validin el correcte funcionament del Pla de Protecció Civil Municipal.

Així mateix, és necessari programar els simulacres al llarg del temps amb l'objectiu de validar el correcte funcionament del pla durant la seva vigència i fins a la seva revisió i/o actualització.

**Realitzar els simulacres així com informar-ne als òrgans de les administracions competents és obligació de la persona responsable de la implantació del Pla com a responsable de protecció civil municipal.**

Els simulacres han de permetre verificar i comprovar:

- L'eficàcia de l'organització de resposta davant d'una emergència.
- La capacitat del personal adscrit a l'organització de resposta.
- L'entrenament del personal de l'ajuntament per fer front davant situacions d'emergència contemplades en el present pla.
- La suficiència, idoneïtat i disponibilitat dels recursos assignats.
- L'adequació dels procediments d'actuació.
- La validació del correcte funcionament del procediment de comunicació d'emergència.

La realització de simulacres té per objecte l'activació total o parcial de les accions contingudes en el document 4 de procediments operatius per risc.



De la mateixa manera, i tenint en compte que la DGPC de la Generalitat de Catalunya convoca els corresponents simulacres dels plans especials, quan un d'aquests simulacres afecti al municipi es podrà substituir pel simulacre anual programat.


Els exercicis a fer amb periodicitat mínima anual són:

PROGRAMA D'EXERCICIS I SIMULACRES			
<b>EXERCICI Nº:</b>	Periòdic anual		
<b>DATA</b>	2r Trimestre	<b>HORA</b>	12:00h
<b>ESCENARI</b>			
A part dels simulacres que es puguin dur a terme al terme municipal de Santa Oliva cal realitzar amb caràcter anual una trucada al CECAT mitjançant ambdós terminals de la Xarxa RESCAT que disposa el municipi.			
L'objectiu és validar tant les comunicacions externes com les comunicacions internes CECAT mitjançant la xarxa RESCAT i el telèfon 112. Es proposa realitzar-lo anualment el darrer trimestre.			

A continuació es mostra una taula resum amb les dades que s'enviaran al DGPC en base als exercicis i simulacres que es programin amb caràcter anual.

PROGRAMA D'EXERCICIS I SIMULACRES			
<b>EXERCICI Nº:</b>			
<b>DATA</b>		<b>HORA</b>	
<b>ESCENARI</b>			
<b>ZONA INVOLUCRADA</b>			
<b>CARACTERÍSTIQUES</b>			
<b>VERIFICACIÓ I COMUNICACIÓ D'EXERCICI A ORGANISME OFICIAL COMPETENT:</b>			
<b>AVALUACIÓ</b>			

Des de l'equip redactor es proposa que de forma bianual es realitzin simulacres pels riscos d'inundacions i transport de mercaderies perilloses de forma alterna, per assegurar una correcta resposta davant situacions reals d'emergència



## 1.5 BASES PER AL PLA DE RECUPERACIÓ PREVIST A L'ARTICLE 31 DE LA LLEI 4/1997

### 1. Recopilació de les fonts d'informació dels danys produïts:

- Tècnics municipals
- Brigada d'obres
- Mossos d'Esquadra, la Guàrdia Civil
- Bombers
- Servei d'enllumenat, de clavegueram... del municipi
- Companyies de l'aigua, del gas, d'electricitat i de telèfons
- Serveis de transports: ferrocarrils, transport urbà, empreses d'autocars, empreses de transports...
- Carreteres
- Indústries, comerços... del municipi
- Particulars
- Serveis sanitaris
- Altres que el municipi consideri oportú

### 2. Recopilació de les dades dels danys que s'han produït:

- Localització dels danys: cal indicar el lloc concret (fins i tot amb cartografia).
- Descripció de:
  - Els elements afectats (cal indicar el tipus d'element i una descripció).
  - Els tipus dels danys que s'han produït.
  - Causes que han produït els danys.

### 3. Valoració econòmica dels danys (despeses que s'han generat durant l'emergència i cost per recuperar la normalitat).

#### És responsabilitat de l'Ajuntament l'adopció immediata de les mesures següents:

- Notificació a les companyies de gas, d'electricitat, de telèfons, de llum, carreteres, mitjans de transport, de les avaries, talls de subministrament, dels danys que s'han produït.
- Acollida de la població.



- Proveïment de recursos a la població.
- Desenrunament i neteja.
- Recerca de mitjans i recursos.
- Control d'aqüífers.

**Proposta de reconstrucció o reparació dels danys:**

- Descripció de les obres, reparacions... a realitzar per recuperar o reparar els danys (la proposta es pot realitzar per evitar la repetició dels danys).
- Valoració econòmica (cost per recuperar la normalitat).
- Designació de responsables.
- Definició de terminis.

Cal saber si la zona s'ha declarat o no zona d'actuació especial (o catastròfica). En aquest cas les ajudes vindran de l'Estat, el qual aprova un Reial decret llei (primer l'aprova el Consell de Ministres i posteriorment el validen les Corts), per establir de forma concreta i per a cada catàstrofe totes les mesures, actuacions i procediments a seguir. S'hi estableixen, també, les previsions de finançament mitjançant el crèdit extraordinari.

Al marge de les subvencions que dona l'Estat, pot haver-hi ajudes de les comunitats autònomes, la Unió Europea, les diputacions... En aquest cas, cal tenir en compte que aquestes ajudes són incompatibles amb les que pugui donar l'Estat.

Cal destacar que queden excloses les ajudes de les diferents administracions als danys produïts en béns assegurats, ja que existeix el Consorci de Compensació d'Assegurances, entitat autònoma de caràcter públic que actua com a reasseguradora de les companyies privades en cas que es produeixin catàstrofes.



## 2. DOCUMENT 2. ANÀLISI DEL RISC

### 2.1 RISC TERRITORIAL

RISC TERRITORIAL		
	DESCRIPCIÓ DEL RISC SEGONS PROCICAT	OBLIGAT/ RECOMANAT
<b>Emergències associades a malalties transmissibles emergents:</b>	<p>Una emergència associada a malaltia transmissible emergent amb potencial alt risc pot produir-se en un sol episodi però normalment retorna en forma de diverses onades, cadascuna amb característiques particulars pel què fa a l'afectació i a la mortalitat però possiblement més severes que la primera.</p> <p>Davant d'una determinada malaltia, caldrà valorar en cada cas, com a mínim, els paràmetres següents: taxa d'atac, taxa de malaltia clínica dels afectats, taxa de letalitat, taxa de mortalitat i percentatge de casos esperats a la setmana pic. En base a això, caldrà definir en cada cas els grups de risc, la població de més transmissibilitat i el grau de vulnerabilitat dels llocs de pública concurrència i com aquest poden actuar com escenaris que afavoreixen la propagació de l'agent causant.</p>	<b>Obligat</b>
<b>Emergències en el transport de viatgers per ferrocarril:</b>	<p>El pla d'actuació del PROCICAT per a emergències en el transport de viatgers per ferrocarril estableix que els municipis on hi hagi túnels ferroviaris amb una longitud superior als 1.000m estan obligats a elaborar el pla bàsic d'emergència municipal per motiu del risc que suposa la presència d'aquesta infraestructura.</p> <p>El pas de la via ferroviària d'alta velocitat de Camp de Tarragona-Vilafranca del Penedès predisposa al municipi de Santa Oliva a sofrir emergències derivades del transport de viatgers ferrocarril. Si bé a llarg del recorregut pel municipi la línia no presenta túnels ni estacions de viatgers, es recomana elaborar un pla d'actuació per a aquest risc.</p>	<b>Recomanat</b>
<b>Emergències per episodis de contaminació a l'Ebre aigües avall de l'embassament de Flix</b>	<p>El tram baix del riu Ebre està subjecte a l'amenaça de contaminació des de diverses fonts que puguin afectar la població i el medi ambient, aigües avall de l'embassament. Una font rellevant d'aquesta contaminació potencial és l'acumulació de residus contaminats a l'embassament de Flix, conseqüència de l'activitat industrial desenvolupada en el seu marge dret durant més d'un segle.</p>	<b>Obligat</b>



<b>RISC TERRITORIAL</b>		
	<b>DESCRIPCIÓ DEL RISC SEGONS PROCICAT</b>	<b>OBLIGAT/ RECOMANAT</b>
<b>Emergències per onades de calor i fred</b>	<p>Risc quan se supera el percentil 98 de la temperatura màxima diària del període d'estiu, que en el cas del municipi de Santa Oliva es situa al valor de <b>34,7 °C</b>.</p> <p>El risc associat a les emergències per onades de fred té lloc quan es supera el percentil 2 de la temperatura mínima diària del període d'hivern. En el cas de Santa Oliva, aquest valor es correspon als <b>-2,0 °C</b>.</p> <p>Les afectacions a la salut de la població variaran en funció de si es tracta d'un pic puntual de calor/fred o bé l'episodi té una durada de 3 o més dies.</p> <p>Caldrà prestar especial atenció als elements amb població especialment vulnerables com llars d'infants, residències d'avis, residències per persones amb diversitat funcional, etc.</p>	<b>Obligat</b>
<b>Emergències per tall de subministraments bàsics</b>	<p>Es preveu que es puguin produir situacions d'emergència per risc pel tall de subministraments bàsics (aigua, gas i/o electricitat) durant situacions temporals de treball d'obres al llarg del terme municipal; o bé com conseqüència d'un efecte dominó davant d'una situació de caràcter més greu (accidents en el transport de mercaderies perilloses). En ambdós casos, aquestes situacions poden comportar una possible afectació a la xarxa de subministrament, i en conseqüència, al funcionament de serveis industrials i habitatges del terme municipal</p>	<b>Obligat</b>
<b>Emergències per actes en zones pública concurrència</b>	<p>Es preveu que es poden produir emergències per aglomeració de persones en actes de públic concurrència.</p>	<b>Obligat</b>

### 2.1.1 PERILL PER EMERGÈNCIES ASSOCIADES A MALALTIES TRANSMISSIBLES EMERGENTS

<b>Sector de perill</b>	<b>Característiques del perill</b>
Tot el municipi	<p>En cas d'emergència associada a malalties transmissibles emergents amb potencial risc, el perill és present al nucli urbà, essent els llocs de pública concurrència que poden afavorir la propagació de l'agent causal. Són especialment vulnerables les persones d'avançada edat o amb malalties cròniques, la població infantil, les dones embarassades i pacients amb multimorbiditats.</p> <p>Davant d'una elevada taxa d'afectació del patogen, és previsible un absentisme laboral per malaltia, aïllament, contenció o per tenir cura de familiars malalts, causat per una afectació real a la població i</p>



Sector de perill	Característiques del perill
	possiblement incrementat per un cert pànic col·lectiu. Tot això farà disminuir la productivitat de les empreses, i caldrà assegurar els serveis imprescindibles per al funcionament de la societat per tal de minimitzar els efectes de l'emergència i per a evitar la paralització de la societat.

### 2.1.2 PERILL PER ACCIDENTS EN EL TRANSPORT VIATGERS FERROCARRIL

Element de perill	Sector de perill
Via ferrocarril Camp de Tarragona- Vilafranca del Penedès. Via d'alta velocitat	Sectors al sud del municipi. Compren el sector del Camí dels Molins, Sant Jordi, el Molí d'en Serra i Torrent del Lluc. Pas elevat per sobre de la carretera C-51 i carretera TP-2125 i sobre la Riera de la Bisbal.

### 2.1.3 PERILL PER EPISODIS DE CONTAMINACIÓ A L'EBRE AIGÜES AVALL DE L'EMBASSAMENT DE FLIX

Segons el Pla d'Actuació del PROCICAT, el municipi de Santa Oliva està obligat a elaborar el pla d'emergència per situació d'abastament d'aigua a la població. El municipi disposa com a font secundària de subministrament aigua del CAT, i com a font principal, captacions independents del riu.

Element de perill	Sector de perill
Possible contaminació aigües avall de l'embassament de Flix	Tot el municipi. En cas d'episodi de contaminació, es veuria afectat principalment el servei d'aigua, incloent la possible contaminació dels dipòsits i xarxa de subministrament d'aigua del Consorci d'Aigües de Tarragona o altres.

### 2.1.4 PERILL PER ONADES DE CALOR I FRED

Sector de perill	Característiques del perill
Tot el municipi	El perill variarà en funció de la durada dels episodis d'altres o baixes temperatures (superiors a 34,7 graus/ inferiors a -2,0 graus), podent afectar en major o menor grau l'activitat de la població i la salut dels sectors de població més vulnerables com persones d'avançada edat i esportistes.

### 2.1.5 PERILL PER TALL DE SUBMINISTRAMENTS BÀSICS

Sector de perill	Característiques del perill
Tot el municipi	El tall de subministraments bàsics, ja sigui per averies en la xarxa de subministrament o per un efecte dominó davant situacions de



Sector de perill	Característiques del perill
	caràcter més greu, pot afectar al funcionament de la xarxa de subministrament d'aigua, gas o electricitat del municipi de Santa Oliva. En conseqüència, les possibles afectacions repercutirien també sobre serveis industrials i habitatges del terme municipal.

### 2.1.6 PERILL PER ACTES EN ZONES PÚBLICA CONCURRENCIA

Sector de perill	Característiques del perill
Nucli urbà	Diverses activitats anuals i setmanals realitzades als diferents espais del municipi.
Monestir de Santa Maria	
Polígon industria del Molí d'en Serra	



## 2.2 RISCOS ESPECIAIS

A partir de l'anàlisi de riscos realitzat d'acord al mapa de Protecció Civil de Catalunya, al present document només s'esmentaran aquells riscos que afecten en major o menor mesura al terme municipal. Els riscos no esmentats, no afectaran al municipi i per tant, no seran analitzats.

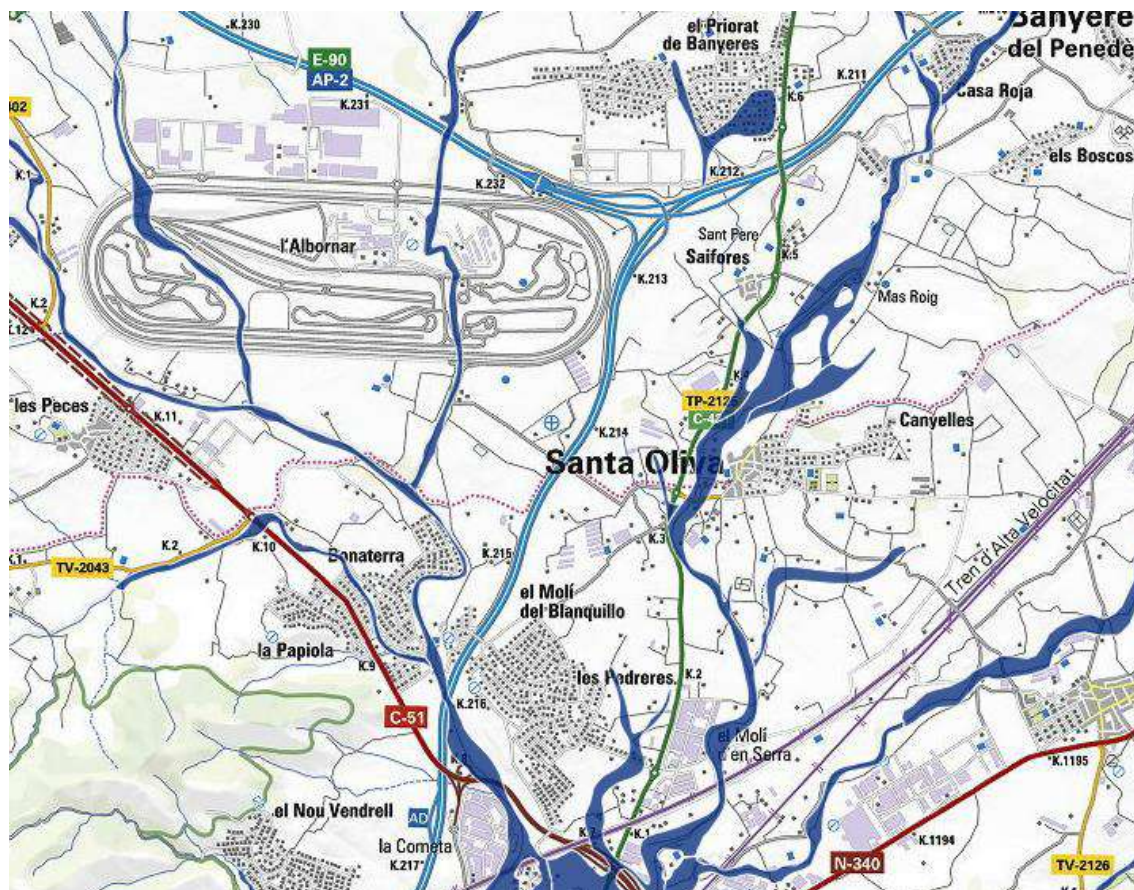
RISCOS ESPECIAIS		
	Descripció i Avaluació del risc al municipi segons Pla Especial Generalitat	OBLIGAT/ RECOMANAT
<b>Risc d'inundacions (INUNCAT):</b>	<p>D'acord amb la cartografia de l'ACA, el municipi de Santa Oliva té afectació per inundabilitat. D'acord amb les capes servides pel pla INUNCAT, les principals zones potencialment vulnerables són:</p> <ul style="list-style-type: none"> <li>- La riera de Sant Miquel al seu pas de nord a sud del terme municipal.</li> <li>- La riera de l'Albornar a la zona de l'IDIADA.</li> <li>- La riera de la Bisbal a l'extrem oest del terme municipal</li> </ul> <p>Es preveu una situació meteorològica de perill (SMP) de nivell 1 quan se superin els 20 mm/30 min o els 100 mm/24h; i una SMP de nivell 2 quan se superin els 40 mm/30 min o els 200 mm/24h.</p> <p>Segons el Pla INUNCAT el nivell de risc per inundacions al municipi de Santa Oliva és <b>MOLT ALT</b>.</p>	<b>Obligat</b>
<b>Risc químic en el transport (TRANSCAT):</b>	<p>D'acord amb el que estableix el pla TRANSCAT, s'inclouen les emergències relacionades amb el transport de mercaderies perilloses per carretera i ferrocarril, excepte en el cas que es produeixi a l'interior d'instal·lacions fixes (situació que s'emmarca dins el Pla PLASEQCAT).</p> <p>Tant pel que fa al risc associat al transport de MMPP per carretera com per ferrocarril, aquest es presenta amb nivells MOLT ALTS.</p> <p>Pel que fa al transport per carretera, es presenten 3 situacions. Per una banda, la via AP-7 amb un nivell de perill MOLT ALT degut al pas de 522 vehicles amb MMPP per dia. D'altra banda, la via TP-2125 amb un nivell de perill baix i un pas de 6 vehicles/dia. Per últim s'ha de tenir en compte la carretera AP-2 la qual circula a escassos metres del sector de l'Arbornar amb un nivell de perill molt alt i un trànsit d'uns 186 vehicles diaris amb MMPP.</p>	<b>Obligat</b>



RISCOS ESPECIALS		
	Descripció i Avaluació del risc al municipi segons Pla Especial Generalitat	OBLIGAT/ RECOMANAT
	Pel que respecta al transport per ferrocarril, la via de ferrocarril Martorell-Sant Vicenç de Calders transcorre a pocs metres del municipi amb un nivell de perill molt alt.	

### 2.2.1 PERILL D'INUNDACIONS. INUNCAT

Santa Oliva ha viscut diversos episodis d'inundacions en la seva història, però entre els més recents, els aiguats de 10 de juny de 2000 van ser els més forts. La Delimitació de zones inundables per a la redacció de l'INUNCAT per a les Conques internes de Catalunya (Agència Catalana de l'Aigua, 2003), preveu les zones potencialment inundables en el municipi de Santa Oliva:



Capas servides per l'Agència Catalana de l'Aigua per a les zones potencialment inundables dins del terme municipal.

Segons el Pla INUNCAT el municipi de Santa Oliva està obligat a disposar d'un Pla d'Actuació Municipal per risc d'inundacions atenent al criteri de perill.

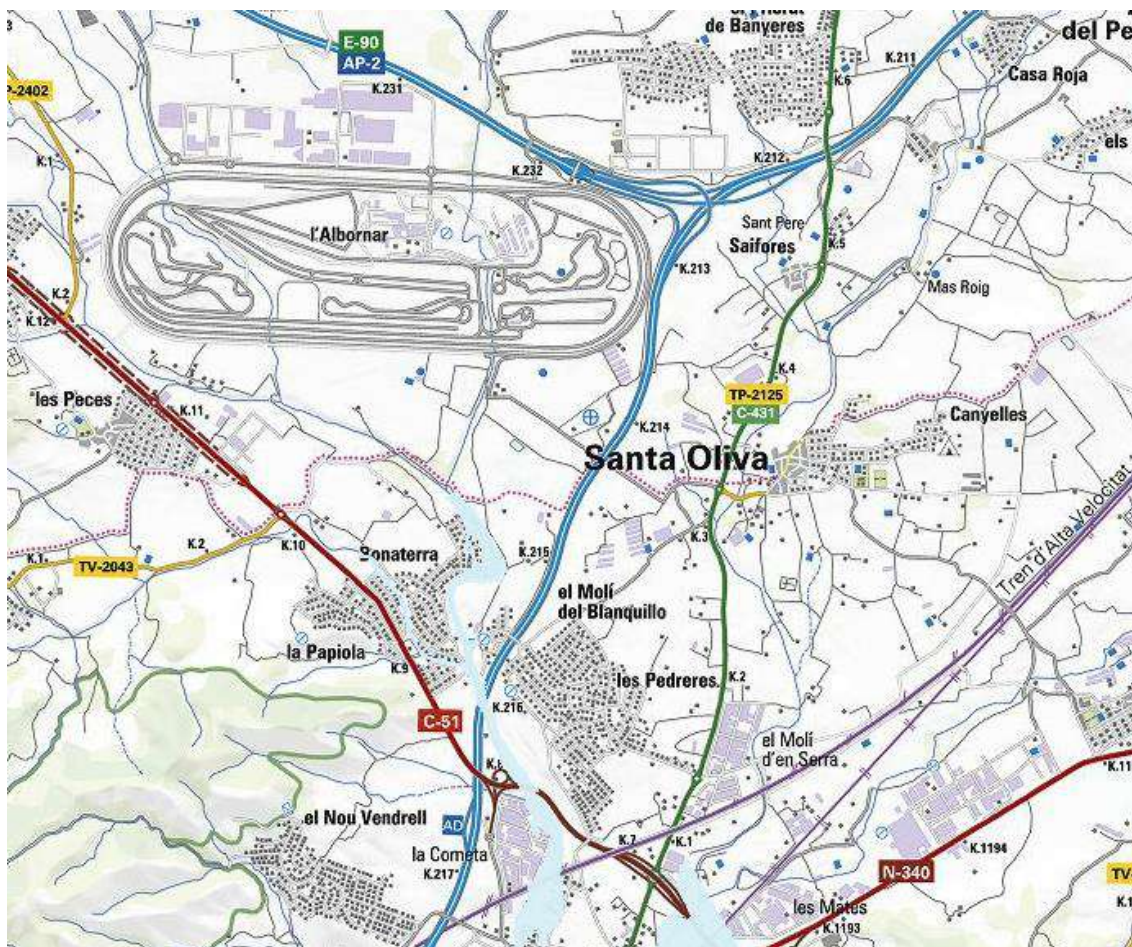
El municipi conté zones potencialment inundables pel curs fluvial de la Riera de Sant Miquel, de la Bisbal i el Torrent del Lluç, amb un risc d'afectacions molt pròximes als nuclis de població. Així mateix, l'àrea de l'Albornar presenta zones amb probabilitat d'inundació pel curs del Torrent Mal al perímetre oest i la Riera de l'Albornar a l'est.



Tot i això, a Santa Oliva no hi trobem punts crítics i la cartografia existent és únicament des del punt de vista geomorfològic, exceptuant una petita àrea del Sud del terme per la conflictivitat del creuament de la línia de RENFE-Rodales per damunt del Torrent del Lluç i les seves conseqüències especialment aigües avall, al Vendrell.

Davant de la imatge anterior, veiem que les zones de més risc d'inundació es troben al polígon Molí d'En Serra i al sud del terme, on es desenvoluparà el sector R-1 i on ja hi ha el barri de Sant Jordi, la Carretera i el Camí dels Molins

A continuació es mostren les zones inundables per als períodes de retorn per 500 anys respectivament:



Capes servides per la Confederació Hidrogràfica de l'Ebre per zones amb baixa probabilitat o excepcional (període de retorn de 500 anys).

No es creu oportú analitzar més enllà del període de retorn més desfavorable (500 anys) ja que aquest incorpora el risc màxim.

### 2.2.1.1 Zones inundables

Riu /Riera/Barranc	Sector de perill inundacions període de retorn 50, 100 i 500
Riera de la Bisbal	La riera de la Bisbal creua el municipi de en sentit sud. El tram de riera que afecta al municipi és de 1,8 Km. S'inicia a l'encreuament de la riera amb la via l'E-15/AP-7 al seu pas pel Molí del Blanquillo, per posteriorment continuar en direcció sud pel polígon de La Cometa I



Riu /Riera/Barranc	Sector de perill inundacions període de retorn 50, 100 i 500
	al seu marge dret i el Camí dels Molins al seu marge esquerre. Cal considerar que la Riera de la Bisbal fa la funció de delimitació municipal amb els nuclis veïns.  Així, els sectors amb major afectació són el Camí dels Molins i la zona de Sant Jordi.
Torrent del Lluç	Sector de la Carretera del Vendrell.

Riu /Riera/Barranc	Sector o zona potencialment inundables
Torrent del Lluç	Sector les Pedreres, el Molí d'en Serra, Torrent del Lluç i la Carretera del Vendrell.
Riera de Banyeres	Sector el Molí d'en Serra, nucli urbà i les Parellades.
Riera de l'Albornar	Sector de l'Albornar
Torrent Mal	Sector de l'Albornar.

### 2.2.1.2 Punts d'actuació prioritària

No s'han detectat punts d'actuació prioritària al municipi.

### 2.2.1.3 Cons de dejecció

No s'han detectat cons d'ejecció al municipi.

## 2.2.2 PERILL PER ACCIDENTS EN EL TRANSPORT DE MERCADERIES PERILLOSES. TRANSCAT

Segons el Pla TRANSCAT, el municipi de Santa Oliva es troba obligat a disposar d'un Pla d'Actuació Municipal per risc químic per transport de mercaderies perilloses perquè presenta un tram de la xarxa viària pertanyent a la carretera AP-7 amb un nivell de perill molt alt pel pas d'aproximadament 522 vehicles al dia de MMPP, amb un transport d'un 40% de substàncies classificades com inflamables; i un nivell de flux d'aquest de més de 300.000 tones per any.

El municipi també presenta un tram de la xarxa viària de la carretera TP-2125 amb un nivell de perill baix i per tant, sense risc d'afectació respecte al transport de mercaderies perilloses.

Per últim, la carretera AP-2 discorre a escassos metres del sector municipal de l'Albornar. Aquest tram de carretera presenta un nivell de perill molt alt i un flux molt important superior a les 300.000 tones per any.

D'altra banda, l'obligatorietat a disposar d'aquest Pla d'actuació també resideix en que el municipi es troba a una distància inferior a 500 metres del tram de la via ferroviària corresponent a Martorell- Sant Vicenç de Calders. Aquest tram presenta un nivell de perill molt alt, així com un llinar de flux d'entre 180.000 i 380.000 tones al any.



Via	Nivell de perill	Sector perill municipi a 500m de la via
Carretera AP-7	Molt Alt	Sector les Pedreres, el Molí d'en Perot, Camp Gran, les Perdigueres.
Carretera TP- 2125	Baix	-
Carretera AP-2	Molt Alt	Sector de l'Arbornar.
Martorell- Sant Vicenç de Calders Codi: ADIF240.0010\$01	Molt Alt	Sector el Molí d'en Serra, les Parellades

## 2.2 RISCOS ESPECÍFICS

D'acord amb la naturalesa i activitats del municipi, no es consideren riscos específics.



### 3. DOCUMENT 3. VULNERABILITAT MUNICIPAL

#### 3.1 ÀREES O SECTORS D'AFECTACIÓ

##### 3.1.1 RISC TERRITORIAL

###### 3.1.1.1 Sector afectació per emergències associades a malalties transmissibles emergents

Sector de perill	Zona d'afectació
Tot el municipi	Afectació a zones de pública concurrència i persones vulnerables com nuclis de població, urbanitzacions, escoles i locals culturals.

###### 3.1.1.2 Sector afectació per emergències en el transport de viatgers per ferrocarril

Sector de perill	Zona d'afectació
Sector Camí dels Molins	Nucli de població Camí dels Molins, explotacions agrícoles, xarxa ferroviària, carreteres TP-2125 i C-51
Sector Sant Jordi	Nucli de població Sant Jordi, habitatges aïllats, explotacions agrícoles, xarxa ferroviària i carretera c-51
Sector Torrent del Lluç	Polígons industrial Torrent del Lluç, habitatges aïllats, explotacions agrícoles, xarxa ferroviària i carreteres TP-2125 i C-51
Sector El Molí d'en Serra	Polígon industrial del Molí d'en Serra, habitatges aïllats, explotacions agrícoles, xarxa ferroviària i carretera TP-2125

###### 3.1.1.3 Sector afectació per emergències per episodis de contaminació a l'Ebre

Sector de perill	Zona d'afectació
Tot el municipi	Afectacions al servei d'aigua, dipòsits municipals i xarxa de subministrament d'aigua del Consorci d'Aigües de Tarragona o altres.

###### 3.1.1.4 Sector afectació per emergències per onades de calor i fred

Sector de perill	Zona d'afectació
Tot el municipi	Afectació a zones amb població vulnerable com nuclis de població, urbanitzacions, zones esportives i centres educatius.



**3.1.1.5 Sector afectació per tall de subministraments bàsics**

Sector de perill	Zona d'afectació
Tot el municipi	Nucli urbà, habitatges aïllats i urbanitzacions

**3.1.1.6 Sector afectació per emergències per actes en zones de pública concurrència**

Sector de perill	Zona afectació
Sector 1	Afectació carrers i diferents localitzacions del nucli urbà com el Castell Monestir de Santa Maria i l'espai Polivalent de la Plaça d'Europa.
Sector 2	Polígon industrial del Molí d'en Serra

**3.1.2 RISC ESPECIAL****3.1.2.1 Sector d'afectació d'inundacions. INUNCAT**

Sector de perill	Zona afectació
Sector nucli urbà	Zona potencialment inundable amb afectació a la zona oest del nucli urbà de Santa Oliva, a les carreteres TP-2125, TV-2128, masies i cases aïllades i explotacions agrícoles del voltant de la Riera de Sant Miquel.
Sector les Pedreres	Zona potencialment inundable a l'est i sud-est de la urbanització de les Pedreres. Afectació a habitatges i superfície urbana així com a explotacions agrícoles. L'àrea sud-oest d'aquest sector presenta zones inundables amb períodes de retorn de 500 anys així com zones potencialment inundables amb afectació s superfície urbana i a la carretera AP-7 i C-51.
Sector Camí dels Molins	Superfície urbana afectada en la seva totalitat. Considerada zona potencialment inundable així com zona inundable en un període de retorn de 500 anys. Afectació al nucli de població del Camí dels Molins, habitatges aïllats, explotacions agrícoles, xarxa ferroviària i carretera C-51
Sector Sant Jordi	Superfície urbana afectada en la seva totalitat per ser considerada zona potencialment inundable així com zona inundable en un període de retorn de 50, 100 i 500 anys. Afectació al nucli de població de Sant Jordi, habitatges aïllats, explotacions agrícoles del sector i la línia de ferrocarril d'Alta Velocitat.
Sector el Molí d'en Serra	Zona potencialment inundable pel pas de la Riera de Banyeres. Afectació a la superfície industrial del polígon del Molí d'en Serra, habitatges aïllats, explotacions agrícoles,



Sector de perill	Zona afectació
	carretera TP-2125 i a la xarxa ferroviària.
Sector Torrent del Lluç	Sector potencialment inundable pel pas de la Riera de Sant Miquel. Afectació al polígon industrial, habitatges aïllats, explotacions ramaderes xarxa viària (carretera TP-2125 ) i ferroviària.
Sector Carretera del Vendrell	Sector que inclou zones inundables amb un període de retorn de 50, 100 i 500 anys: així com zones potencialment inundables. Possibles afectacions en cas d'inundació al nucli de població de la Carretera del Vendrell, explotacions agrícoles i a les carreteres TP-2125 i C-51.
Sector les Parellades	Sector que inclou una zona classificada com potencialment inundable pel curs fluvial de la Riera de Banyeres localitzada al sud-oest del sector. En cas d'inundació, afectació a habitatges aïllats i explotacions agrícoles.
Sector l'Arbornar	Sector amb zones potencial inundables localitzades als perímetres est i oest. Possibles afectacions a diferents trams del circuit de proves automobilístiques del municipi.

### 3.1.2.2 Sector d'afectació per accidents en el transport de mercaderies perilloses TRANSCAT

Via	Sector de perill	Zona afectació
Carretera AP-7	Sector les Pedreres, el Molí d'en Perot, Camp Gran, les Perdigueres.	Nuclis de població, explotacions agrícoles, habitatges aïllats i carretera C-51
Martorell- Sant Vicenç de Calders Codi: ADIF240.0010\$01	Sector el Molí d'en Serra, les Parellades	Polígon industrial, deixalleria de Santa Oliva, cases aïllades, carretera C-51 i TP-2125, nucli de població, policlínica i fundació de discapacitats

### 3.1.3 RISC ESPECÍFIC

D'acord amb la naturalesa i activitats del municipi, no es consideren riscos específics.



## 3.2 ELEMENTS VULNERABLES

A la següent llista apareixen els principals elements vulnerables afectats segons l'anàlisi dels sectors d'afectació pel perill.

### 3.2.1 RISC TERRITORIAL

#### 3.2.1.1 Elements vulnerables per emergències per malalties transmissibles emergents

Element vulnerable	Ocupació /població	Contacte	Sector afectació	Coordenades UTM		Codi mapa
				X	Y	
Nucli urbà de Santa Oliva	<i>Confidencial</i>	Ajuntament de Santa Oliva 977 679 663	Santa Oliva	378.597,3	4.567.877,1	EV01
Nucli Les Pedreres	<i>Confidencial</i>	Ajuntament de Santa Oliva 977 679 663	Les Pedreres	377.238,6	4.567.879,2	EV02
Nucli Camí dels Molins	<i>Confidencial</i>	Ajuntament de Santa Oliva 977 679 663	Camí dels Molins	377.190,6	4.565.299,5	EV03
Nucli Sant Jordi	<i>Confidencial</i>	Ajuntament de Santa Oliva 977 679 663	Sant Jordi	377.015,6	4.565.022,5	EV04
Nucli Carretera del Vendrell	<i>Confidencial</i>	Ajuntament de Santa Oliva 977 679 663	Carretera del Vendrell	377.611,6	4.565.000,5	EV05
Urbanització Canyelles	<i>Confidencial</i>	Ajuntament de Santa Oliva 977 679 663	Santa Oliva	379.174,6	4.567.973,0	EV06
Policlínica Comarcal	<i>Confidencial</i>	977 660 140	Carretera del Vendrell	377.477,2	4.564.906,8	EV07
Centre Cívic Les Pedreres	<i>Confidencial</i>	Ajuntament de Santa Oliva 977 666 423	Les Pedreres	377.318,3	4.566.854,9	EV08
Centre Cívic Sant Jordi	<i>Confidencial</i>	Ajuntament de Santa Oliva 977 666 329	Sant Jordi	376.947,3	4.565.050,2	EV09
Fundació Santa Teresa	<i>Confidencial</i>	977 667 111	Carretera del Vendrell	377.555,5	4.564.882,8	EV10
Camp de futbol de Les Pedreres	<i>Confidencial</i>	Ajuntament de Santa Oliva 977 679 663	Les Pedreres	377.390,1	4.566.859,2	EV11
Piscines Municipals	<i>Confidencial</i>	Ajuntament de Santa Oliva 977 679 663	Santa Oliva	378.927,4	4.567.856,2	EV12
Camp Municipal d'esports	<i>Confidencial</i>	Ajuntament de Santa Oliva 977 679 663	Santa Oliva	379.077,4	4.567.788,7	EV13



Element vulnerable	Ocupació / població	Contacte	Sector afectació	Coordenades UTM		Codi mapa
				X	Y	
Escola La Parellada	<i>Confidencial</i>	Ajuntament de Santa Oliva 977 679 536	Santa Oliva	378.951,4	4.567.767,7	EV14
Escola Bressol Les Orenetes	<i>Confidencial</i>	Ajuntament de Santa Oliva 977 679 833	Santa Oliva	378.915,5	4.567.799,2	EV15
Local cultural	<i>Confidencial</i>	Ajuntament de Santa Oliva 977 679 204	Santa Oliva	378.475,3	4.567.775,4	EV16
Espai Polivalent de la Plaça d'Europa	<i>Confidencial</i>	Ajuntament de Santa Oliva 977 679 663	Santa Oliva	378.768,8	4.567.858,4	EV18
Monestir de Santa Maria	<i>Confidencial</i>	Ajuntament de Santa Oliva 977 679 663	Santa Oliva	378.284,0	4.567.524,0	EV19
Cementiri de Santa Oliva	<i>Confidencial</i>	Ajuntament de Santa Oliva 977 679 663	Mas Mascaró	378.542,0	4.567.125,8	EV20
El Corral d'en Busqueta	<i>Confidencial</i>	<i>Confidencial</i>	Santa Oliva	378.665,0	4.568.086,0	EV25
Masia	<i>Confidencial</i>	<i>Confidencial</i>	Les Pedreres	377.921,0	4.567.593,0	EV26
Masia	<i>Confidencial</i>	<i>Confidencial</i>	Santa Oliva	378.197,0	4.567.872,0	EV27
Ca l'Hugé	<i>Confidencial</i>	<i>Confidencial</i>	Santa Oliva	379.337,0	4.567.762,0	EV28
Masia	<i>Confidencial</i>	<i>Confidencial</i>	Santa Oliva	379.143,0	4.567.606,0	EV29
Masia	<i>Confidencial</i>	<i>Confidencial</i>	EL Mas Canya	378.188,0	4.566.827,0	EV30
Masia	<i>Confidencial</i>	<i>Confidencial</i>	Les Pedreres	377.365,0	4.567.068,0	EV31
Mas Perdut	<i>Confidencial</i>	<i>Confidencial</i>	El Molí d'en Serra	378.645,0	4.566.457,0	EV32
Masia	<i>Confidencial</i>	<i>Confidencial</i>	Torrent del Lluç	378.495,0	4.565.796,0	EV33
Masia	<i>Confidencial</i>	<i>Confidencial</i>	El Molí d'en Perot	376.804,0	4.567.944,0	EV34
Masia	<i>Confidencial</i>	<i>Confidencial</i>	Torrent del Lluç	377.667,0	4.565.527,0	EV35
Masia	<i>Confidencial</i>	<i>Confidencial</i>	Camp Gran	377.829,0	4.567.996,0	EV36
Granja	<i>Confidencial</i>	<i>Confidencial</i>	Camp Gran	377.829,0	4.567.996,0	EV37
Masia	<i>Confidencial</i>	<i>Confidencial</i>	Camp Gran	378.001,0	4.568.108,0	EV38
Cal Dentista	<i>Confidencial</i>	<i>Confidencial</i>	Camp Gran	378.139,0	4.568.156,0	EV39
Masia	<i>Confidencial</i>	<i>Confidencial</i>	Torrent del Lluç	378.181,0	4.565.689,0	EV40



Element vulnerable	Ocupació / població	Contacte	Sector afectació	Coordenades UTM		Codi mapa
				X	Y	
Masia	<i>Confidencial</i>	<i>Confidencial</i>	Camp Gran	378.108,0	4.567.921,0	EV41
Masia Bellod	<i>Confidencial</i>	<i>Confidencial</i>	Les Pedreres	377.848,0	4.567.429,0	EV42
Consultori local	<i>Confidencial</i>	977 679 550	Santa Oliva	378.469,0	4.567.799,0	EV43

### 3.2.1.2 Elements vulnerables per emergències en el transport de viatgers per ferrocarril

Element vulnerable	Ocupació / població	Contacte	Sector afectació	Coordenades UTM		Codi mapa
				X	Y	
Nucli Camí dels Molins	<i>Confidencial</i>	Ajuntament de Santa Oliva 977 679 663	Camí dels Molins	377.190,6	4.565.299,5	EV03
Nucli Sant Jordi	<i>Confidencial</i>	Ajuntament de Santa Oliva 977 679 663	Sant Jordi	377.015,6	4.565.022,5	EV04
Polígon Industrial Torrent del Lluç	<i>Confidencial</i>	Ajuntament de Santa Oliva 977 679 663	Torrent del Lluç	377.788,6	4.565.791,5	EV22
Polígon industrial El Molí d'en Serra	<i>Confidencial</i>	Ajuntament de Santa Oliva 977 679 663	El Molí d'en Serra	378.094,0	4.566.268,8	EV23

### 3.2.1.3 Elements vulnerables per emergències per episodis de contaminació a l'Ebre

Element vulnerable	Ocupació / població	Contacte	Sector afectació	Coordenades UTM		Codi mapa
				X	Y	
Nucli urbà de Santa Oliva	<i>Confidencial</i>	Ajuntament de Santa Oliva 977 679 663	Santa Oliva	378.597,3	4.567.877,1	EV01
Nucli Les Pedreres	<i>Confidencial</i>	Ajuntament de Santa Oliva 977 679 663	Les Pedreres	377.238,6	4.567.879,2	EV02
Nucli Camí dels Molins	<i>Confidencial</i>	Ajuntament de Santa Oliva 977 679 663	Camí dels Molins	377.190,6	4.565.299,5	EV03
Nucli Sant Jordi	<i>Confidencial</i>	Ajuntament de Santa Oliva 977 679 663	Sant Jordi	377.015,6	4.565.022,5	EV04
Nucli Carretera del Vendrell	<i>Confidencial</i>	Ajuntament de Santa Oliva 977 679 663	Carretera del Vendrell	377.611,6	4.565.000,5	EV05
Urbanització Canyelles	<i>Confidencial</i>	Ajuntament de Santa Oliva 977 679 663	Santa Oliva	379.174,6	4.567.973,0	EV06



Element vulnerable	Ocupació / població	Contacte	Sector afectació	Coordenades UTM		Codi mapa
				X	Y	
Depuradora del Vendrell	<i>Confidencial</i>	Ajuntament de Santa Oliva 977 679 204	Les Perdiqueres	377.316,8	4.568.166,9	EV17
El Corral d'en Busqueta	<i>Confidencial</i>	<i>Confidencial</i>	Santa Oliva	378.665,0	4.568.086,0	EV25
Masia	<i>Confidencial</i>	<i>Confidencial</i>	Les Pedreres	377.921,0	4.567.593,0	EV26
Masia	<i>Confidencial</i>	<i>Confidencial</i>	Santa Oliva	378.197,0	4.567.872,0	EV27
Ca l'Hugé	<i>Confidencial</i>	<i>Confidencial</i>	Santa Oliva	379.337,0	4.567.762,0	EV28
Masia	<i>Confidencial</i>	<i>Confidencial</i>	Santa Oliva	379.143,0	4.567.606,0	EV29
Masia	<i>Confidencial</i>	<i>Confidencial</i>	EL Mas Canya	378.188,0	4.566.827,0	EV30
Masia	<i>Confidencial</i>	<i>Confidencial</i>	Les Pedreres	377.365,0	4.567.068,0	EV31
Mas Perdut	<i>Confidencial</i>	<i>Confidencial</i>	El Molí d'en Serra	378.645,0	4.566.457,0	EV32
Masia	<i>Confidencial</i>	<i>Confidencial</i>	Torrent del Lluç	378.495,0	4.565.796,0	EV33
Masia	<i>Confidencial</i>	<i>Confidencial</i>	El Molí d'en Perot	376.804,0	4.567.944,0	EV34
Masia	<i>Confidencial</i>	<i>Confidencial</i>	Torrent del Lluç	377.667,0	4.565.527,0	EV35
Masia	<i>Confidencial</i>	<i>Confidencial</i>	Camp Gran	377.829,0	4.567.996,0	EV36
Granja	<i>Confidencial</i>	<i>Confidencial</i>	Camp Gran	377.829,0	4.567.996,0	EV37
Masia	<i>Confidencial</i>	<i>Confidencial</i>	Camp Gran	378.001,0	4.568.108,0	EV38
Cal Dentista	<i>Confidencial</i>	<i>Confidencial</i>	Camp Gran	378.139,0	4.568.156,0	EV39
Masia	<i>Confidencial</i>	<i>Confidencial</i>	Torrent del Lluç	378.181,0	4.565.689,0	EV40
Masia	<i>Confidencial</i>	<i>Confidencial</i>	Camp Gran	378.108,0	4.567.921,0	EV41
Masia Bellod	<i>Confidencial</i>	<i>Confidencial</i>	Les Pedreres	377.848,0	4.567.429,0	EV42

### 3.2.1.4 Elements vulnerables per emergències per onades de calor i fred

Element vulnerable	Ocupació / població	Contacte	Sector afectació	Coordenades UTM		Codi mapa
				X	Y	
Nucli urbà de Santa Oliva	<i>Confidencial</i>	Ajuntament de Santa Oliva 977 679 663	Santa Oliva	378.597,3	4.567.877,1	EV01
Nucli Les Pedreres	<i>Confidencial</i>	Ajuntament de Santa Oliva 977 679 663	Les Pedreres	377.238,6	4.567.879,2	EV02
Nucli Camí dels Molins	<i>Confidencial</i>	Ajuntament de Santa Oliva 977 679 663	Camí dels Molins	377.190,6	4.565.299,5	EV03



Element vulnerable	Ocupació / població	Contacte	Sector afectació	Coordenades UTM		Codi mapa
				X	Y	
Nucli Sant Jordi	<i>Confidencial</i>	Ajuntament de Santa Oliva 977 679 663	Sant Jordi	377.015,6	4.565.022,5	EV04
Nucli Carretera del Vendrell	<i>Confidencial</i>	Ajuntament de Santa Oliva 977 679 663	Carretera del Vendrell	377.611,6	4.565.000,5	EV05
Urbanització Canyelles	<i>Confidencial</i>	Ajuntament de Santa Oliva 977 679 663	Santa Oliva	379.174,6	4.567.973,0	EV06
Policlínica Comarcal	<i>Confidencial</i>	977 660 140	Carretera del Vendrell	377.477,2	4.564.906,8	EV07
Centre Cívic Les Pedreres	<i>Confidencial</i>	Ajuntament de Santa Oliva 977 666 423	Les Pedreres	377.318,3	4.566.854,9	EV08
Centre Cívic Sant Jordi	<i>Confidencial</i>	Ajuntament de Santa Oliva 977 666 329	Sant Jordi	376.947,3	4.565.050,2	EV09
Fundació Santa Teresa	<i>Confidencial</i>	97 7667 111	Carretera del Vendrell	377.555,5	4.564.882,8	EV10
Camp de futbol de Les Pedreres	<i>Confidencial</i>	Ajuntament de Santa Oliva 977 679 663	Les Pedreres	377.390,1	4.566.859,2	EV11
Piscines Municipals	<i>Confidencial</i>	Ajuntament de Santa Oliva 977 679 663	Santa Oliva	378.927,4	4.567.856,2	EV12
Camp Municipal d'esports	<i>Confidencial</i>	Ajuntament de Santa Oliva 977 679 663	Santa Oliva	379.077,4	4.567.788,7	EV13
Escola La Parellada	<i>Confidencial</i>	Ajuntament de Santa Oliva 977 679 536	Santa Oliva	378.951,4	4.567.767,7	EV14
Escola Bressol Les Orenetes	<i>Confidencial</i>	Ajuntament de Santa Oliva 977 679 833	Santa Oliva	378.915,5	4.567.799,2	EV15
Local cultural	<i>Confidencial</i>	Ajuntament de Santa Oliva 977 679 204	Santa Oliva	378.475,3	4.567.775,4	EV16
Espai Polivalent de la Plaça d'Europa	<i>Confidencial</i>	Ajuntament de Santa Oliva 977 679 663	Santa Oliva	378.768,8	4.567.858,4	EV18
Monestir de Santa Maria	<i>Confidencial</i>	Ajuntament de Santa Oliva 977 679 663	Santa Oliva	378.284,0	4.567.524,0	EV19
Cementiri de Santa Oliva	<i>Confidencial</i>	Ajuntament de Santa Oliva 977 679 663	Mas Mascaró	378.542,0	4.567.125,8	EV20
El Corral d'en Busqueta	<i>Confidencial</i>	<i>Confidencial</i>	Santa Oliva	378.665,0	4.568.086,0	EV25



Element vulnerable	Ocupació / població	Contacte	Sector afectació	Coordenades UTM		Codi mapa
				X	Y	
Masia	<i>Confidencial</i>	<i>Confidencial</i>	Les Pedreres	377.921,0	4.567.593,0	EV26
Masia	<i>Confidencial</i>	<i>Confidencial</i>	Santa Oliva	378.197,0	4.567.872,0	EV27
Ca l'Hugé	<i>Confidencial</i>	<i>Confidencial</i>	Santa Oliva	379.337,0	4.567.762,0	EV28
Masia	<i>Confidencial</i>	<i>Confidencial</i>	Santa Oliva	379.143,0	4.567.606,0	EV29
Masia	<i>Confidencial</i>	<i>Confidencial</i>	EL Mas Canya	378.188,0	4.566.827,0	EV30
Masia	<i>Confidencial</i>	<i>Confidencial</i>	Les Pedreres	377.365,0	4.567.068,0	EV31
Mas Perdut	<i>Confidencial</i>	<i>Confidencial</i>	El Molí d'en Serra	378.645,0	4.566.457,0	EV32
Masia	<i>Confidencial</i>	<i>Confidencial</i>	Torrent del Lluç	378.495,0	4.565.796,0	EV33
Masia	<i>Confidencial</i>	<i>Confidencial</i>	El Molí d'en Perot	376.804,0	4.567.944,0	EV34
Masia	<i>Confidencial</i>	<i>Confidencial</i>	Torrent del Lluç	377.667,0	4.565.527,0	EV35
Masia	<i>Confidencial</i>	<i>Confidencial</i>	Camp Gran	377.829,0	4.567.996,0	EV36
Granja	<i>Confidencial</i>	<i>Confidencial</i>	Camp Gran	377.829,0	4.567.996,0	EV37
Masia	<i>Confidencial</i>	<i>Confidencial</i>	Camp Gran	378.001,0	4.568.108,0	EV38
Cal Dentista	<i>Confidencial</i>	<i>Confidencial</i>	Camp Gran	378.139,0	4.568.156,0	EV39
Masia	<i>Confidencial</i>	<i>Confidencial</i>	Torrent del Lluç	378.181,0	4.565.689,0	EV40
Masia	<i>Confidencial</i>	<i>Confidencial</i>	Camp Gran	378.108,0	4.567.921,0	EV41
Masia Bellod	<i>Confidencial</i>	<i>Confidencial</i>	Les Pedreres	377.848,0	4.567.429,0	EV42
Consultori local	<i>Confidencial</i>	977 679 550	Santa Oliva	378.469,0	4.567.799,0	EV43

### 3.2.1.5 Elements vulnerables per emergències per tall de subministraments bàsics

Element vulnerable	Ocupació / població	Contacte	Sector afectació	Coordenades UTM		Codi mapa
				X	Y	
Nucli urbà de Santa Oliva	<i>Confidencial</i>	Ajuntament de Santa Oliva 977 679 663	Santa Oliva	378.597,3	4.567.877,1	EV01
Nucli Les Pedreres	<i>Confidencial</i>	Ajuntament de Santa Oliva 977 679 663	Les Pedreres	377.238,6	4.567.879,2	EV02



Element vulnerable	Ocupació / població	Contacte	Sector afectació	Coordenades UTM		Codi mapa
				X	Y	
Nucli Camí dels Molins	<i>Confidencial</i>	Ajuntament de Santa Oliva 977 679 663	Camí dels Molins	377.190,6	4.565.299,5	EV03
Nucli Sant Jordi	<i>Confidencial</i>	Ajuntament de Santa Oliva 977 679 663	Sant Jordi	377.015,6	4.565.022,5	EV04
Nucli Carretera del Vendrell	<i>Confidencial</i>	Ajuntament de Santa Oliva 977 679 663	Carretera del Vendrell	377.611,6	4.565.000,5	EV05
Urbanització Canyelles	<i>Confidencial</i>	Ajuntament de Santa Oliva 977 679 663	Santa Oliva	379.174,6	4.567.973,0	EV06
Policlínica Comarcal	<i>Confidencial</i>	977 660 140	Carretera del Vendrell	377.477,2	4.564.906,8	EV07
Escola La Parellada	<i>Confidencial</i>	Ajuntament de Santa Oliva 977 679 536	Santa Oliva	378.951,4	4.567.767,7	EV14
Escola Bressol Les Orenetes	<i>Confidencial</i>	Ajuntament de Santa Oliva 977 679 833	Santa Oliva	378.915,5	4.567.799,2	EV15
Depuradora del Vendrell	<i>Confidencial</i>	Ajuntament de Santa Oliva 977 679 204	Les Perdiqueres	377.316,8	4.568.166,9	EV17
Polígon Industrial L'Albornar	<i>Confidencial</i>	Ajuntament de Santa Oliva 977 679 663	L'Arbornar	376.035,2	4.569.422,0	EV21
Polígon Industrial Torrent del Lluç	<i>Confidencial</i>	Ajuntament de Santa Oliva 977 679 663	Torrent del Lluç	377.788,6	4.565.791,5	EV22
Polígon industrial El Molí d'en Serra	<i>Confidencial</i>	Ajuntament de Santa Oliva 977 679 663	El Molí d'en Serra	378.094,0	4.566.268,8	EV23
El Corral d'en Busqueta	<i>Confidencial</i>	<i>Confidencial</i>	Santa Oliva	378.665,0	4.568.086,0	EV25
Masia	<i>Confidencial</i>	<i>Confidencial</i>	Les Pedreres	377.921,0	4.567.593,0	EV26
Masia	<i>Confidencial</i>	<i>Confidencial</i>	Santa Oliva	378.197,0	4.567.872,0	EV27
Ca l'Hugé	<i>Confidencial</i>	<i>Confidencial</i>	Santa Oliva	379.337,0	4.567.762,0	EV28
Masia	<i>Confidencial</i>	<i>Confidencial</i>	Santa Oliva	379.143,0	4.567.606,0	EV29
Masia	<i>Confidencial</i>	<i>Confidencial</i>	EL Mas Canya	378.188,0	4.566.827,0	EV30
Masia	<i>Confidencial</i>	<i>Confidencial</i>	Les Pedreres	377.365,0	4.567.068,0	EV31
Mas Perdut	<i>Confidencial</i>	<i>Confidencial</i>	El Molí d'en Serra	378.645,0	4.566.457,0	EV32
Masia	<i>Confidencial</i>	<i>Confidencial</i>	Torrent del Lluç	378.495,0	4.565.796,0	EV33



Element vulnerable	Ocupació / població	Contacte	Sector afectació	Coordenades UTM		Codi mapa
				X	Y	
Masia	Confidencial	Confidencial	El Molí d'en Perot	376.804,0	4.567.944,0	EV34
Masia	Confidencial	Confidencial	Torrent del Lluc	377.667,0	4.565.527,0	EV35
Masia	Confidencial	Confidencial	Camp Gran	377.829,0	4.567.996,0	EV36
Granja	Confidencial	Confidencial	Camp Gran	377.829,0	4.567.996,0	EV37
Masia	Confidencial	Confidencial	Camp Gran	378.001,0	4.568.108,0	EV38
Cal Dentista	Confidencial	Confidencial	Camp Gran	378.139,0	4.568.156,0	EV39
Masia	Confidencial	Confidencial	Torrent del Lluc	378.181,0	4.565.689,0	EV40
Masia	Confidencial	Confidencial	Camp Gran	378.108,0	4.567.921,0	EV41
Masia Bellod	Confidencial	Confidencial	Les Pedreres	377.848,0	4.567.429,0	EV42
Consultori local	Confidencial	977 679 550	Santa Oliva	378.469,0	4.567.799,0	EV43

### 3.2.1.6 Elements vulnerables per emergències en actes de pública concurrència

Element vulnerable	Ocupació / població	Contacte	Sector afectació	Coordenades UTM		Codi mapa
				X	Y	
Nucli urbà de Santa Oliva	Confidencial	Ajuntament de Santa Oliva 977 679 663	Santa Oliva	378.597,3	4.567.877,1	EV01
Monestir de Santa Maria	Confidencial	Ajuntament de Santa Oliva 977 679 663	Santa Oliva	378.284,0	4.567.524,0	EV19
Polígon industrial El Molí d'en Serra	Confidencial	Ajuntament de Santa Oliva 977 679 663	El Molí d'en Serra	378.094,0	4.566.268,8	EV23

Actes en l' àrea de risc:

Nom de l'acte	Data	Sector de perill
Festa de la primavera	Del 12 al 13 de maig	Diferents espais del municipi
Festa Major de les Pedreres	Del 3 al 5 d'agost	Carrers del centre del municipi
Festa Major	Del 18 d'agost al 2 de setembre	Diferents espais del municipi
Fira de l'olivera	10 de novembre	Monestir de Santa Maria
Mercat setmanal	Cada dissabte	Polígon Molí d'en Serra



**3.2.2 RISC ESPECIAL****3.2.2.1 Elements vulnerables per inundacions. INUNCAT**

Element vulnerable	Ocupació / població	Contacte	Sector afectació	Coordenades UTM		Codi mapa
				X	Y	
Nucli urbà de Santa Oliva	<i>Confidencial</i>	Ajuntament de Santa Oliva 977 679 663	Santa Oliva	378.597,3	4.567.877,1	EV01
Nucli Camí dels Molins	<i>Confidencial</i>	Ajuntament de Santa Oliva 977 679 663	Camí dels Molins	377.190,6	4.565.299,5	EV03
Nucli Sant Jordi	<i>Confidencial</i>	Ajuntament de Santa Oliva 977 679 663	Sant Jordi	377.015,6	4.565.022,5	EV04
Nucli Carretera del Vendrell	<i>Confidencial</i>	Ajuntament de Santa Oliva 977 679 663	Carretera del Vendrell	377.611,6	4.565.000,5	EV05
Policlínica Comarcal	<i>Confidencial</i>	977 660 140	Carretera del Vendrell	377.477,2	4.564.906,8	EV07
Centre Cívic Sant Jordi	<i>Confidencial</i>	Ajuntament de Santa Oliva 977 666 329	Sant Jordi	376.947,3	4.565.050,2	EV09
Fundació Santa Teresa	<i>Confidencial</i>	97 7667 111	Carretera del Vendrell	377.555,5	4.564.882,8	EV10
Polígon industrial El Molí d'en Serra	<i>Confidencial</i>	Ajuntament de Santa Oliva 977 679 663	El Molí d'en Serra	378.094,0	4.566.268,8	EV23
Masia	<i>Confidencial</i>	<i>Confidencial</i>	Santa Oliva	378.197,0	4.567.872,0	EV27
Mas Perdut	<i>Confidencial</i>	<i>Confidencial</i>	El Molí d'en Serra	378.645,0	4.566.457,0	EV32
Masia	<i>Confidencial</i>	<i>Confidencial</i>	Torrent del Lluc	377.667,0	4.565.527,0	EV35
Masia	<i>Confidencial</i>	<i>Confidencial</i>	Torrent del Lluc	378.181,0	4.565.689,0	EV40



### 3.2.2.2 Elements vulnerables per accidents en el transport de mercaderies perilloses. TRANSCAT

Element vulnerable	Ocupació / població	Contacte	Sector afectació	Coordenades UTM		Codi mapa
				X	Y	
Nucli Les Pedreres	<i>Confidencial</i>	Ajuntament de Santa Oliva 977 679 663	Les Pedreres	377.238,6	4.567.879,2	EV02
Nucli Carretera del Vendrell	<i>Confidencial</i>	Ajuntament de Santa Oliva 977 679 663	Carretera del Vendrell	377.611,6	4.565.000,5	EV05
Policlínica Comarcal	<i>Confidencial</i>	977 660 140	Carretera del Vendrell	377.477,2	4.564.906,8	EV07
Centre Cívic Les Pedreres	<i>Confidencial</i>	Ajuntament de Santa Oliva 977 666 423	Les Pedreres	377.318,3	4.566.854,9	EV08
Fundació Santa Teresa	<i>Confidencial</i>	97 7667 111	Carretera del Vendrell	377.555,5	4.564.882,8	EV10
Camp de futbol de Les Pedreres	<i>Confidencial</i>	Ajuntament de Santa Oliva 977 679 663	Les Pedreres	377.390,1	4.566.859,2	EV11
Polígon Industrial L'Albornar	<i>Confidencial</i>	Ajuntament de Santa Oliva 977 679 663	L'Arbornar	376.035,2	4.569.422,0	EV21
Institut d'investigació aplicada de l'automòbil	<i>Confidencial</i>	977 166 000	L'Arbornar	376.814,0	4.569.306,0	EV24
Masia	<i>Confidencial</i>	<i>Confidencial</i>	Les Pedreres	377.365,0	4.567.068,0	EV31
Mas Perdut	<i>Confidencial</i>	<i>Confidencial</i>	El Molí d'en Serra	378.645,0	4.566.457,0	EV32
Masia	<i>Confidencial</i>	<i>Confidencial</i>	Torrent del Lluc	378.495,0	4.565.796,0	EV33
Masia	<i>Confidencial</i>	<i>Confidencial</i>	El Molí d'en Perot	376.804,0	4.567.944,0	EV34
Masia	<i>Confidencial</i>	<i>Confidencial</i>	Camp Gran	377.829,0	4.567.996,0	EV36
Granja	<i>Confidencial</i>	<i>Confidencial</i>	Camp Gran	377.829,0	4.567.996,0	EV37
Masia	<i>Confidencial</i>	<i>Confidencial</i>	Camp Gran	378.001,0	4.568.108,0	EV38
Masia	<i>Confidencial</i>	<i>Confidencial</i>	Torrent del Lluc	378.181,0	4.565.689,0	EV40

### 3.2.3 RISC ESPECÍFIC

D'acord amb la naturalesa i activitats del municipi, no es consideren riscos específics.



## 4. DOCUMENT 4. PROCEDIMENTS OPERATIUS PER RISC

### 4.1 PROCEDIMENT OPERATIU

#### 4.1.1 Criteris d'activació. Nivells

##### » PRE-ALERTA:

La pre-alerta es produeix, en general quan:

- És previsible un fenomen que pot produir situacions de risc per la població a mig termini.
- També es pot produir en maniobres en determinades instal·lacions (per exemple les derivades de control de preses que generen cabals propers a produir inundacions)

La pre-alerta no implica l'activació del Pla.

##### » ALERTA:

El Pla s'activa en *fase d'alerta*, en general quan:

- \* S'informa de l'activació d'un Pla Especial de la Generalitat en fase d'alerta per afectació a la zona on es troba el municipi.
- \* Quan hi ha paràmetres objectius que fan preveure una situació d'emergència important a la població a curt termini.
- \* Davant d'emergències per riscos naturals que no afectin ni puguin afectar a persones, béns i vies de comunicació.
- \* En emergències en determinades instal·lacions o infraestructures que no puguin produir danys a l'exterior però que puguin produir alarma en la població.

##### » EMERGÈNCIA:

El Pla s'activa en *fase d'emergència*, en general davant de les situacions següents:

- \* S'informa de l'activació en fase d'emergència d'un Pla Especial de la Generalitat en fase d'emergència per afectació a la zona on es troba el municipi.
- \* Davant d'emergències que puguin comportar, per la seva evolució, un greu risc per al municipi o danys a la població.

Al document 6 es detallen criteris concrets per riscos concrets.



## 4.1.2 Tasques Preventives i Operatives Associades a Cadascun dels Nivells

### Procediments generals

**En època de risc, s'han de fer les següents accions preventives:**

- Informar i donar consells de prevenció i autoprotecció destinats a la població. La informació a proporcionar a la població la podeu trobat a la següent pàgina web:

[http://interior.gencat.cat/ca/arees\\_dactuacio/proteccio\\_civil/consells\\_autoproteccio\\_emergencia](http://interior.gencat.cat/ca/arees_dactuacio/proteccio_civil/consells_autoproteccio_emergencia)

- Planificació de la seguretat i intervenció de persones.
- Seguiment de la situació de risc

### Pel que fa a risc d'inundacions:

- Informar a la població del risc municipal per inundacions.
- Informar de la necessitat d'evitar passos de rieres.
- Vigilància de zones d'especial risc. En aquest cas, xarxa viària i ferroviària, habitatges aïllats i nuclis de població.

### Pel que fa a risc de transport de mercaderies perilloses:

- Informar a la població del risc municipal per transport per ferrocarril de mercaderies perilloses.
- Informar a la població de les mesures de seguretat que cal adoptar en cas de confinament a les llars o altres edificis habilitats.
- Comprovar el correcte funcionament de les emissores de la Xarxa Rescat.

### En general, en situació de pre-alerta, s'han de fer les actuacions següents:

Per a emergències on sigui possible una previsió, abans d'activar el Pla d'actuació municipal en alerta o en emergència, el municipi pot començar a fer tota una sèrie d'actuacions preventives per minimitzar les possibles conseqüències dels fenòmens previstos. Davant d'un avís preventiu de pre-alerta, s'han de fer les actuacions següents:

- Un seguiment de la situació (en funció al tipus d'emergència i a la probabilitat de la materialització del fenomen, aquest seguiment pot ser de tipus "intern" i per tant no sempre es contempla la informació a la població).
- Els grups actuants i entitats afectades procediran a fer les actuacions previstes en els seus plans d'actuació, entre d'altres: vigilància i control de zones de risc, mesures per la reducció del risc, preparació per a una possible evolució de l'emergència a llindars superiors (alerta o emergència).



- Una transmissió de la informació sobre qualsevol anomalia detectada que pugui ser significativa. Concretament, s'informa als membres del Comitè Municipal d'Emergència, als centres de coordinació i als grups locals actuant, si s'escau, d'acord amb els procediments establerts.
- Una possible convocatòria del consell assessor municipal, si es considera necessari.
- Comunicar al Centre de Coordinació Operativa de Catalunya (CECAT) (Tel. 112) que el Pla de Protecció Civil municipal es troba en situació de pre-alerta.
- Davant de la previsió del risc, el Centre Receptor d'Alarmes trametrà els corresponents avisos preventius segons els procediments establerts.

### **Procediments d'activació. interfase amb plans superiors**

#### **» Detecció i notificació d'emergència:**

Els avisos d'emergència associats a un pla especial de la Generalitat que rebí l'Ajuntament han de comunicar-se immediatament a:

- Telèfon únic d'emergències de Catalunya (112)
- Centre de Coordinació Operativa de Catalunya (CECAT) (Tel. 112)

#### **» Procediments d'activació**

El CECAT ha d'informar el Centre Receptor d'Alarmes local (CRA) dels municipis afectats o potencialment afectats per l'emergència, i per a determinats riscos li enviarà informació de referència com el mapa de risc. El CRA s'encarrega de comunicar-ho a l'alcalde.

En funció dels nivells i criteris que estableix el punt 3, l'alcalde activarà el Pla de protecció civil municipal, mitjançant el procediment establert, directament o a proposta de CECAT, o bé per indicació del director del Pla Especial de la Generalitat.

La interfase entre el Pla de protecció civil municipal i el Pla Especial de la Generalitat queda definida a partir de:

Els avisos que el CECAT fa al municipi. El CECAT enviarà un correu electrònic o una trucada informant que el Pla Especial de la Generalitat es troba activat.

La dependència de les funcions del responsable de l'emergència i del Comitè de Direcció tal com estan plantejades quan es produeix l'activació del Pla Especial de la Generalitat. Coordinació amb el director del Pla Especial de la Generalitat.

La configuració dels grups actuant locals establerts, adaptada a l'activació del Pla Especial de la Generalitat, fet que implica la integració dels grups d'actuació locals en els grups actuant del Pla Especial de la Generalitat i la coordinació amb la resta del grup.



La fase d'activació del Pla depèn de la corresponent fase del Pla Especial de la Generalitat i de la ubicació l'emergència respecte el municipi i l'impacte que la situació hi pugui tenir.

En general, en produir-se l'activació del Pla, s'ha de procedir a:

- La constitució del Comitè d'Emergències.
- L'avís d'activació als caps dels grups locals. Normalment s'ha de fer a través d'una trucada.
- La constitució dels grups actuants locals.
- La constitució del CECOPAL.
- La informació a la població sobre l'activació del Pla de protecció civil municipal i de les mesures de protecció a seguir d'acord amb les indicacions del director del Pla Especial de la Generalitat.
- En cas de ser constituït el CCA, l'establiment d'un contacte permanent.
- La mobilització de mitjans i recursos assignats al Pla.
- L'activació dels plans d'autoprotecció de la zona afectada.
- Una vegada activat el Pla i constituït el Consell Assessor, el CECOPAL i els grups locals, el director del Pla de protecció civil municipal ha de mantenir contacte permanent amb el director del Pla Especial de la Generalitat, amb el CCA i amb els responsables dels PAU corresponents.

En general, aquestes accions es concreten en cas d'alerta o emergència de la forma següent:

- \* Activació en alerta: suposa l'avís al Consell Assessor de l'Emergència. A criteri de l'alcalde o el director del Pla Especial de la Generalitat, es pot mobilitzar el Grup Local d'Intervenció.
- \* Activació en emergència: suposa la convocatòria del Consell Assessor de l'Emergència al CECOPAL i la mobilització dels grups actuants establerts en el Pla.

A continuació, es fa un recull de les actuacions principals a realitzar en cada cas, en funció del tipus de risc:



TASQUES PREVENTIVES I OPERATIVES ASSOCIADES AL RISC BÀSIC / TERRITORIAL	
FASE	TASQUES
<b>PREALERTA</b>	<ul style="list-style-type: none"> <li>➤ Seguiment de la situació: <ul style="list-style-type: none"> <li>▪ Comunicats del CECAT</li> <li>▪ Informació meteorològica: <a href="http://www.meteo.cat/prediccio/">http://www.meteo.cat/prediccio/</a></li> <li>▪ Estat de la xarxa viària: <a href="http://www.gencat.cat/transit/marcit_n.htm">http://www.gencat.cat/transit/marcit_n.htm</a></li> <li>▪ Responsable de l'activitat (en cas de risc per concentració de persones).</li> </ul> </li> <li>➤ Connectar i tenir a mà l'emissora de la Xarxa Rescat.</li> </ul>
<b>ALERTA</b> <b>EMERGÈNCIA 1</b> <b>EMERGÈNCIA 2</b>	<ul style="list-style-type: none"> <li>➤ Activar el Pla bàsic municipal i comunicar-ho al CECAT.</li> <li>➤ Trucar al 112 si es necessita ajuda externa (bombers, mossos d'esquadra o SEM).</li> <li>➤ Constituir el Comitè d'emergències municipal (veure ordre de trucades a la fitxa del CRA) i habilitar el CECOPAL. Activar els grups locals d'actuació que s'escaigui.</li> <li>➤ Connectar i tenir a mà l'emissora de la Xarxa Rescat.</li> <li>➤ Fer seguiment de la situació (fonts del punt anterior) i mantenir comunicació amb el CECAT.</li> <li>➤ Avís als elements vulnerables i demanar si tenen necessitats especials.</li> <li>➤ Controlar el trànsit i l'accés a les zones afectades per l'emergència.</li> <li>➤ Obrir i habilitar els centres d'acollida i fer l'acolliment de la població afectada, si escau.</li> <li>➤ Col·laborar en les evacuacions, si escau.</li> <li>➤ Habilitar punts d'informació a la població.</li> <li>➤ Registre i organització dels voluntaris ocasionals.</li> <li>➤ Comunicar canvis de fase d'activació del Pla bàsic d'emergències municipal al CECAT i als integrants del Comitè d'emergències municipal.</li> </ul>



<b>TASQUES PREVENTIVES I OPERATIVES ASSOCIADES AL RISC D'INUNDACIONS</b>	
<b>PREALERTA</b>	<ul style="list-style-type: none"> <li>➤ Seguiment de la informació:                             <ul style="list-style-type: none"> <li>▪ Comunicats del CECAT</li> <li>▪ Informació meteorològica: <a href="http://www.meteo.cat/prediccio/">http://www.meteo.cat/prediccio/</a></li> <li>▪ Estacions d'aforament: <a href="http://aca-web.gencat.cat/">http://aca-web.gencat.cat/</a> o <a href="http://195.55.247.237/saihebro/">http://195.55.247.237/saihebro/</a></li> <li>▪ Estat de la xarxa viària: <a href="http://www.gencat.cat/transit/marcit_n.htm">http://www.gencat.cat/transit/marcit_n.htm</a></li> </ul> </li> <li>➤ Connectar i tenir a mà l'emissora de la Xarxa Rescat.</li> <li>➤ Vigilància de les següents zones d'especial risc o punts d'aforament:                             <ul style="list-style-type: none"> <li>▪ Carretera TP-2125.</li> <li>▪ Carretera TV-2128.</li> <li>▪ Carretera AP-7.</li> <li>▪ Carretera C-51.</li> <li>▪ Línia d'Alta Velocitat.</li> </ul> </li> <li>➤ Les següents actuacions concretes en els següents punts conflictius:                             <ul style="list-style-type: none"> <li>▪ Prohibició de pas al Pont de la rotonda amb enllaç a la TP-2125 per risc d'inundació.</li> </ul> </li> <li>➤ Avisar aquelles persones que facin activitats a la llera del riu.</li> </ul>
<b>ALERTA EMERGÈNCIA 1 EMERGÈNCIA 2</b>	<ul style="list-style-type: none"> <li>➤ Activar el Pla d'actuació municipal per inundacions i comunicar-ho al CECAT.</li> <li>➤ Trucar al 112 si es necessita ajuda externa (bombers, mossos d'esquadra o SEM).</li> <li>➤ Constituir el Comitè d'emergències municipal (veure ordre de trucades a la fitxa del CRA) i habilitar el CECOPAL. Activar els grups locals d'actuació.</li> <li>➤ Connectar i tenir a mà l'emissora de la Xarxa Rescat.</li> <li>➤ Fer seguiment de la situació (fonts del punt anterior), seguir la vigilància i mantenir comunicació amb el CECAT.</li> <li>➤ Les següents actuacions concretes en els següents punts conflictius:                             <ul style="list-style-type: none"> <li>▪ Prohibició de pas al Pont de la rotonda amb enllaç a la TP-2125 per risc d'inundació de la Riera de Sant Miquel.</li> </ul> </li> <li>➤ Senyalitzar, tallar o controlar les següents vies de la xarxa viària:                             <ul style="list-style-type: none"> <li>▪ Carretera TP-2125.</li> <li>▪ Carretera TV-2128.</li> <li>▪ Carretera AP-7.</li> </ul> </li> </ul>



**TASQUES PREVENTIVES I OPERATIVES ASSOCIADES AL  
RISC D'INUNDACIONS**

- Carretera C-51.
- Línia d'Alta Velocitat.
- Tancar els següents espais públics:
  - Policlínica Comarca.
  - Fundació Santa Teresa.
- Suspènre els esdeveniments públics a l'aire lliure que puguin tenir risc per tempestes elèctriques o caiguda de branques o arbres.
- Suspènre activitats esportives i recreatives al mar o als rius i controlar l'accés als passeigs marítims, esculleres i dics.
- Avís als elements vulnerables i demanar si tenen necessitats especials.
- Fer vigilància i neteja de la xarxa viària local (treure fang i arbres trencats).
- Obrir i habilitar els centres d'acollida i fer l'acolliment de la població afectada, si escau.
- Col·laborar en les evacuacions que siguin necessàries.
- Registre i organització dels voluntaris ocasionals.
- Comunicar canvis de fase d'activació del Pla d'actuació municipal al CECAT i als integrants del Comitè d'emergències municipal.



<b>TASQUES PREVENTIVES I OPERATIVES ASSOCIADES AL RISC QUÍMIC EN EL TRANSPORT DE MERCADERIES PERILLOSES</b>	
<b>PRE-ALERTA</b>	<ul style="list-style-type: none"> <li>➤ Seguiment de la situació i mantenir comunicació amb el CECAT               <ul style="list-style-type: none"> <li>▪ Comunicats del CECAT</li> </ul> </li> <li>➤ Connectar i tenir a mà l'emissora de la Xarxa Rescat.</li> <li>➤ Identificar els elements vulnerables que puguin patir danys com a conseqüència d'una possible activació del pla.</li> <li>➤ Trucar al 112 si es necessita ajuda externa (bombers, mossos d'esquadra o SEM).</li> </ul>
<b>ALERTA EMERGÈNCIA</b>	<ul style="list-style-type: none"> <li>➤ Activar el Pla d'actuació municipal per a accidents en el transport de mercaderies perilloses i comunicar-ho al CECAT.</li> <li>➤ Trucar al 112 si es necessita ajuda externa (bombers, mossos d'esquadra o SEM).</li> <li>➤ Constituir el Comitè d'emergències municipal (veure ordre de trucades a la fitxa del CRA) i habilitar el CECOPAL. Activar els grups locals d'actuació.</li> <li>➤ Connectar i tenir a mà l'emissora de la Xarxa Rescat.</li> <li>➤ Fer seguiment de la situació i mantenir comunicació amb el CECAT.</li> <li>➤ Avis als elements vulnerables comunicant les mesures d'autoprotecció que s'estableixin des de la direcció del TRANSCAT, en cas de dubte, recomanar el confinament, i demanar si tenen necessitats especials.</li> <li>➤ Controlar el trànsit i l'accés a les zones afectades per l'emergència.</li> <li>➤ Obrir i habilitar els centres d'acollida i fer l'acolliment de la població afectada, si escau.</li> <li>➤ Col·laborar en les evacuacions que siguin necessàries.</li> <li>➤ Fer l'avituallament dels elements vulnerables amb concentració de persones que no siguin autosuficients si el confinament és llarg.</li> <li>➤ Comunicar canvis de fase d'activació del Pla d'actuació municipal al CECAT i als integrants del Comitè d'emergències municipal.</li> </ul>



### 4.1.3 Avisos: Organització, sistemes i Recorreguts D'avís

Notificació d'alerta a la població, per posar en pràctica les mesures d'autoprotecció com el confinament o l'evacuació.

Sistemes/mitjans d'avís a la població:

- Els mitjans de comunicació locals.
- Ebando.
- Web municipal.
- Megafonia
- Telefonia fixa i mòbil.

**Responsabilitat:** amb caràcter immediat, l'Alcalde o Alcaldessa. Quan el Pla Especial de la Generalitat està activat, aquesta responsabilitat és compartida amb el Director del Pla Especial de la Generalitat.

**Direcció i coordinació de les tasques d'avís:** L'Alcalde o Alcaldessa, a més del dispositiu municipal corresponent, tindrà el suport per executar aquestes tasques del Grup Local d' Avisos i el del Pla Especial de la Generalitat.

**Sistema d'avís a la població resident en els elements catalogats com a vulnerables:** S'avisarà als diferents residents en elements vulnerables mitjançant trucada telefònica. En el cas dels nuclis urbans s'emprarà megafonia. En cas d'habitatges aïllats sense informació de contacte, s'emprarà el sistema porta a porta sempre garantint que els grups actuant procedeixin en condicions de seguretat .

Si no és possible reproduir aquest so, es farà servir el missatge d'avís per allunyament o confinament que s'ha de posar al document 6.



#### 4.1.4 Procediments de Relació i D'integració amb els Plans D'àmbit Superior

El pla ha de preveure la integració i coordinació amb altres plans d'àmbit superior que es poguessin activar de forma simultània amb el pla.

Aquesta coordinació es reflecteix, bàsicament, en els següents aspectes:

Fase emergència	Responsable	Acció	Mitjà
Inici	CRA (OAC Ajuntament en horari laborable o alcalde 24h)	Comunicació emergència al Director del Pla i coordinador de l'emergència (Alcalde)	Telèfon
Inici	CRA (OAC Ajuntament en horari laborable o alcalde 24h)	Sol·licitud d'ajuda externa, si s'escau al 112	Telèfon
Inici	Director del pla i coordinador de l'emergència (Alcalde)	Comunicar activació del Pla al CECAT	Telèfon, Correu electrònic o Xarxa Rescat
Durant	Director del pla i coordinador de l'emergència (Alcalde)	Intercanvi informació amb el CECAT	Telèfon, Correu electrònic o Xarxa Rescat
Durant	Grup local Logístic i d'Acollida (Regidora) Grup local d'Avís a la població (Regidor)	Col·laboració amb cossos d'emergència	Presencialment
Fi	Director del pla i coordinador de l'emergència (Alcalde)	Comunicar desactivació Pla al CECAT	Telèfon, Correu electrònic o Xarxa Rescat



## 4.2 MESURES DE PROTECCIÓ A LA POBLACIÓ

### 4.2.1 EXECUCIÓ DE L'EVACUACIÓ

L'evacuació o l'allunyament consisteixen a desplaçar els usuaris o la població afectada a altres llocs o dependències en zona segura.

Cal tenir previst els elements a desallotjar i l'habilitació de llocs d'allotjament temporal per a aquelles persones de pas o residents que no puguin arribar al seu destí o aquelles que han hagut d'abandonar els seus habitatges. També és fonamental que la població sàpiga com actuar en cas d'evacuació.

**Responsabilitat de la decisió d'efectuar l'evacuació de la població:** L'Alcalde o Alcaldessa. Quan el Pla Especial de la Generalitat està activat, aquesta responsabilitat recau en última instància en el Director del Pla Especial de la Generalitat.

**Direcció i coordinació de les tasques d'evacuació:** L'Alcalde o Alcaldessa (a més del dispositiu municipal corresponent), comptant amb el suport del Grup Local d'Avisos i el del Pla Especial de la Generalitat per executar-les. Les tasques d'evacuació van íntimament lligades a les d'avís a la població descrites anteriorment.

**Direcció i coordinació de les tasques d'acollida:** L'Alcalde o Alcaldessa (a més del dispositiu municipal previst), comptant amb el Grup Local Logístic i d'Acollida.

**Llocs de possible evacuació:** Les zones a evacuar es definiran d'acord amb la localització i les característiques de l'emergència.

Pla Especial	Nom de l'àrea	Element vulnerable (població afectada)	Ocupació habitual	Rutes d'evacuació	Mitjans de transport necessaris	Punt d'acollida
PROCICAT	Tot el municipi	Veure punt 3.2	Veure punt 3.2	Veure plànols relacionats amb PROCICAT	-	Centre Folch i Camarasa (CA01) Policlínica Comarcal del Vendrell (CA02) Fundació de Santa Teresa (CA03)
INUNCAT	Zones inundables i potencialment inundables	Veure punt 3.2	Veure punt 3.2	Veure plànols relacionats amb INUNCAT	-	Centre Folch i Camarasa (CA01) Policlínica Comarcal del Vendrell (CA02) Fundació de Santa Teresa (CA03)



Pla Especial	Nom de l'àrea	Element vulnerable (població afectada)	Ocupació habitual	Rutes d'evacuació	Mitjans de transport necessaris	Punt d'acollida
TRANSCAT	Sud del terme municipal	Veure punt 3.2	Veure punt 3.2	Veure plànols relacionats amb TRANSCAT	-	Centre Folch i Camarasa (CA01) Policlínica Comarcal del Vendrell (CA02) Fundació de Santa Teresa (CA03)

**Relació de mitjans de transport:** vegeu al document 6 que acompanya aquest manual el Catàleg de Mitjans i Recursos on s'especifiquen els que corresponen a aquest risc. En cas de necessitar més mitjans, s'han de sol·licitar al Centre de Coordinació Operativa de Catalunya (CECAT).

**Famílies que necessiten assistència en l'evacuació:** Hi pot haver famílies d'urbanitzacions, de nuclis de població o cases aïllades o de barris perifèrics enfrontats directament amb la forest que necessitin assistència per a l'evacuació, ja sigui per la situació com per les condicions o circumstàncies de salut, etc

L'evacuació o l'allunyament és una mesura que pot ser necessària puntualment en alguna de les zones afectades per evitar els efectes d'alguns dels accidents possibles. Perquè sigui eficaç cal que sigui molt ràpida i ordenada.

#### 4.2.2 ZONES D'ALLUNYAMENT

L'allunyament consisteix a desplaçar la població afectada a una zona segura de forma temporal.

**Possibles zones d'allunyament:**

RISC (PLA ESPECIAL)	LLOC D' ALLUNYAMENT	CODI MAPA	POBLACIÓ AFECTADA
PROICAT	En cas de malalties transmissibles emergents, granges afectades o bé en punts d'acumulació de persones.	EV	Elements vulnerables (risc territorial).
INUNCAT	Zona afectada pel risc ( veure plànol adjunt de risc). Zones inundables amb períodes de retorn de 50, 100 i 500. Zones potencialment inundables de rieres i torrents.	EV	Elements vulnerables (veure plànol per risc d'inundacions)
TRANSCAT	Zona afectada pel risc	EV	Elements vulnerables (veure plànol per risc per transport de mercaderies perilloses)



### 4.2.3 PAUTES DE CONFINAMENT

En determinades circumstàncies en què no es pugui dur a terme l'evacuació en condicions de seguretat de la població ubicada en zona de risc, el confinament als habitatges i edificis pot esdevenir la mesura de protecció més adient. Es tractaria de refugiar-se dins dels edificis, tancar totes les obertures i entrades de les edificacions (portes, persianes, porticons) i situar-se el més lluny possible de la part de l'edifici on impactaria l'efecte de l'emergència (allau), en les parts superiors (inundacions), en les parts més interiors i allunyades de l'atmosfera exterior i tancar la ventilació (accidents amb substàncies perilloses), etc., en cas que l'emergència es desencadenés i afectés l'edifici.

A l'hora de valorar la conveniència o no de confinar la població i de restringir el moviment de les persones, cal tenir en compte si les edificacions a la zona d'arribada dels efectes de l'emergència poden funcionar com un refugi suficientment segur i si la previsió del perill pot empitjorar fins al punt de ser necessària l'evacuació. En aquest supòsit caldria valorar l'evacuació enfront del confinament, tenint en compte els casos que l'evacuació s'acabaria realitzant en condicions molt desfavorables i d'altíssima perillositat.

Les zones de confinament es definiran d'acord amb la localització i les característiques de l'emergència.

RISC (PLA ESPECIAL)	LLOC DE CONFINAMENT	CODI MAPA	POBLACIÓ AFECTADA
<b>PROCICAT</b>	Centre Folch i Camarasa Policlínica Comarcal del Vendrell Fundació de Santa Teresa	CA01 CA02 CA03	Elements vulnerables (risc territorial).
<b>INUNCAT</b>	Centre Folch i Camarasa Policlínica Comarcal del Vendrell Fundació de Santa Teresa	CA01 CA02 CA03	Elements vulnerables per zones d'inundabilitat. Molt variable.
<b>TRANSCAT</b>	Centre Folch i Camarasa Policlínica Comarcal del Vendrell Fundació de Santa Teresa	CA01 CA02 CA03	Elements vulnerables (veure plànol de risc per transport de mercaderies perilloses)

### 4.2.4 CONTROL D'ACCESSOS

L'objectiu del control d'accessos és impedir que persones i vehicles aliens a la gestió de l'emergència puguin entrar en la zona de risc. D'aquesta manera s'impedeix que aquestes persones es posin en perill i es garanteix que no destorben els grups actants a la zona de risc. Pot ser necessari, en el seu cas, en control i l'ordenació del tràfic en les zones adjacents, amb l'objecte de facilitar l'arribada de nous recursos.

S'estableix control d'accessos als punts següents:



Pla Especial	Supòsit	Punt	Rutes alternatives
<b>PROCAT</b>	En funció de la zona afectada i en funció de la situació real en aquell moment, s'hauran de determinar els controls d'accés, i en el seu cas les rutes alternatives		
<b>INUNCAT</b>	Risc de desbordament de la Riera de Sant Miquel	Pont carretera TV-2128 sobre la riera a l'oest del nucli urbà.	Carretera TP-2125 Camins secundaris/terciaris.
		Pont de la rotonda amb enllaç a la TP-2125.	Carretera AP-7 Camins secundaris/terciaris,
<b>TRANSCAT</b>	En funció de la zona afectada i en funció de la situació real en aquell moment, s'hauran de determinar els controls d'accés, i en el seu cas les rutes alternatives. Cal prestar especial atenció a les carreteres TP-2125 i C-51, que es troben a pocs metres de la línia de ferrocarril.		

#### 4.3 CENTRES D'ACOLLIDA. TIPOLOGIA

Codi Mapa	Nom	Responsable	Adreça	Capacitat Esporàdic	Capacitat Llarga durada	Afectació per risc	Serveis disponibles
<b>CA01</b>	Centre Folch i Camarasa	Ajuntament de Santa Oliva	C/ Nou, 42	1.200 persones	61 persones	Apte pel risc INUNCAT i TRANSCAT	Calefacció, cuina, llits, dutxes.
<b>CA02</b>	Policlínica Comarcal del Vendrell	Privat	Ctra. De Santa Oliva, 1-13	14.500 persones	730 persones	Segons zona d'afectació apte pel risc INUNCAT i TRANSCAT	Calefacció, llits, dutxes.
<b>CA03</b>	Fundació Privada Santa Teresa- Taller Vendrell	Privat	Ctra. De Santa Oliva, 20-22	10.600 persones	530 persones	Segons zona d'afectació apte pel risc INUNCAT i TRANSCAT	Calefacció

La determinació de la capacitat màxima dels centres d'acollida ha sigut calculada a través del coneixement de la superfície de les instal·lacions així com el valor d'ocupació segons el CTE (codi tècnic d'edificació).

S'analitza la capacitat de l'equipament en base a dos hipòtesis o situacions que depenen de la durada del confinament:



- Confinament esporàdic durant un curt període de temps. Es considera com a referència la superfície de l'equipament i un ús de 4 persones per m<sup>2</sup>.
- Confinament amb una durada de major durada. Es considera com a referència la superfície de l'equipament així com un ús de 1 persona per 5 m<sup>2</sup>.



## 5. DOCUMENT 5. FITXES D'ACTUACIÓ

FITXA D'ACTUACIÓ	CENTRE RECEPTOR D'ALARMES (CRA)
<b>1</b>	
<b>ACCIONS A REALITZAR</b>	
<p><b><u>FUNCIONS / ACCIONS</u></b></p> <ul style="list-style-type: none"> <li>• <b>Avís del sinistre o previsió de risc</b></li> </ul> <p><u>Situacions de pre-alerta</u></p> <ul style="list-style-type: none"> <li>• Ha d'avisar el coordinador tècnic municipal i l'alcalde.</li> <li>• Ha d'avisar, si l'alcalde ho creu convenient, aquelles persones que hagin de prendre les mesures preventives necessàries.</li> <li>• N'ha de fer el seguiment.</li> </ul> <p><b><u>Alerta i emergència</u></b></p> <ul style="list-style-type: none"> <li>• Ha d'anotar les dades.</li> <li>• Ha d'avisar: <ul style="list-style-type: none"> <li>- al CECAT (<b>Tel. 112</b>) (<i>en cas que l'avís no l'hagin fet ells</i>).</li> <li>- al 112</li> <li>- El coordinador tècnic municipal i l'alcalde.</li> <li>- Els caps dels grups locals i del gabinet de premsa.</li> <li>- Els membres del consell assessor, en cas que el director del pla ho disposi.</li> <li>- Els serveis municipals que puguin afrontar el sinistre</li> </ul> </li> <li>• Obtenir informació a través de la Policia Local.</li> <li>• En cas que el Pla s'activi de manera formal, ha d'avisar els membres del Consell Assessor i el Gabinet de Premsa.</li> </ul> <p><b><u>MITJANS I RECURSOS</u></b></p> <ul style="list-style-type: none"> <li>• Comunicacions</li> </ul> <p><b><u>LLOC ON DIRIGIR-SE</u></b></p> <ul style="list-style-type: none"> <li>• Centre Receptor d'Alarmes (CRA)</li> </ul> <p><b><u>DOCUMENTACIÓ NECESSÀRIA</u></b></p> <ul style="list-style-type: none"> <li>• Llistat telefònic</li> <li>• Si s'escau, informació sobre avisos a elements vulnerables per a diferents supòsits.</li> </ul>	

Quan es tingui coneixement d'una emergència per risc d'inundació o pel transport de mercaderies perilloses, el CRA serà l'encarregat de trucar al Director del Pla (Alcalde) per informar de l'emergència.



Responsable	Nom	Telèfon de contacte en cas d'emergència
Responsable municipal de l'emergència	<b>Responsable:</b> <i>Confidencial</i> <b>Substitut:</b> <i>Confidencial</i>	<i>Confidencial</i> <i>Confidencial</i>

A continuació, l'alcalde serà qui decideixi activar el Pla. En cas afirmatiu, el CRA posarà en marxa el pla de trucades d'acord amb el llistat i l'ordre següent.

Responsable	Nom	Telèfon de contacte en cas d'emergència
CECAT	-	112
Telèfon únic d'Emergències	Mossos d'esquadra Bombers de la Generalitat Serveis d'urgències mèdiques	<b>112</b>
Coordinador municipal de l'emergència	<i>Confidencial</i>	<i>Confidencial</i>
Cap del Gabinet d'Informació	<i>Confidencial</i>	<i>Confidencial</i>
Cap del Grup Local d'Intervenció	<i>Confidencial</i>	<i>Confidencial</i>
Cap del Grup Local Sanitari	<i>Confidencial</i>	<i>Confidencial</i>
Cap del Grup Local Logístic i d'Acollida	<i>Confidencial</i>	<i>Confidencial</i>
Responsable dels Avisos a la Població	<i>Confidencial</i>	<i>Confidencial</i>
Substitut del Gabinet d'Informació	<i>Confidencial</i>	<i>Confidencial</i>
Substitut del Grup Local d'Intervenció	<i>Confidencial</i>	<i>Confidencial</i>
Substitut del Grup Local Sanitari	<i>Confidencial</i>	<i>Confidencial</i>
Substitut del Grup Logístic i d' Acollida	<i>Confidencial</i>	<i>Confidencial</i>
Substitut del responsable dels Avisos a la Població	<i>Confidencial</i>	<i>Confidencial</i>



**Municipis veïns:**

	TELÈFON AJUNTAMENT	TELÈFON POLICIA LOCAL	UBICACIÓ
<b>BANYERES DEL PENEDÈS</b>	977 671 350	No en disposa	Nord
<b>BELLVEI</b>	977 168 185	No en disposa	Est
<b>EL VENDRELL</b>	977 166 400	977 154 444	Sud-oest
<b>ALBINYANA</b>	977 687 818	No en disposa	Oest



FITXA D'ACTUACIÓ <b>2</b>	RESPONSABLE MUNICIPAL DE L'EMERGÈNCIA
<b>ACCIONS A REALITZAR</b>	
<p><b><u>FUNCIONS / ACCIONS</u></b></p> <ul style="list-style-type: none"> <li>• Avis del sinistre o de la previsió de risc: ha de contactar amb el CRA per iniciar la roda de trucades, ja establerta a la fitxa d'actuació 1 (CRA).</li> <li>• N'ha de fer una valoració inicial (tot ampliant, si cal, la informació):       <ul style="list-style-type: none"> <li>- S'hi ha de determinar amb exactitud el lloc de l'emergència.</li> <li>- Les persones afectades.</li> <li>- Els danys materials</li> </ul> </li> <li>• Informació de referència.</li> <li>• Ha de contactar amb el CECAT (Tel. 112) per tal de:       <ul style="list-style-type: none"> <li>- Confirmar l'avís, ampliar i contrastar la informació.</li> <li>- Preguntar si s'ha activat el Pla Especial de la Generalitat i si es constitueix el CCA o no (en cas afirmatiu, s'ha de demanar on es localitza i la forma de comunicació prevista).</li> <li>- Donar els telèfons de contacte de l'Ajuntament i del CECOPAL.</li> </ul> </li> <li>» <b><u>Pre-alerta:</u></b></li> <li>• Ha d'informar i de donar l'ordre als responsables dels grups actuants de preparar totes les mesures preventives necessàries i els equips de resposta per l'emergència que es podran necessitar en cas de materialitzar-se les situacions d'emergència previstes.</li> <li>• Donar les instruccions d'enllestir, a nivell municipal, totes aquelles operacions de manteniment que puguin afectar els serveis bàsics, en cas de materialitzar-se les situacions d'emergència previstes.</li> <li>• Ha de donar l'ordre de que es faci un seguiment de la situació.</li> <li>• Ha de recordar al CRA la necessitat que informi als membres del Comitè Municipal d'Emergència, als centres de coordinació i als grups locals actuants, si s'escau.</li> <li>• Ha de recordar al CRA la necessitat que comuniquin al CECAT (Tel. 112) que el Pla de Protecció Civil Municipal es troba en situació de pre-alerta.</li> <li>» <b><u>Alerta</u></b></li> <li>• Ha de donar l'ordre de fer prendre les mesures preventives necessàries en cas de materialitzar-se les emergències previstes.</li> <li>• D'acord amb el llistat d'elements vulnerables recollits en el Pla, preveure el desallotjament d'aquells elements que s'escaiguin.</li> <li>• Donar l'ordre d'informar als elements vulnerables.</li> <li>• Ha de donar l'ordre al cap del grup logístic de començar a preparar l'avituellament que puguin necessitar, en cas de confinament, els possibles elements més vulnerables.</li> <li>• Ha de donar l'ordre al cap del grup sanitari de preveure tots els mitjans necessaris per atendre a aquelles persones que hagin de seguir tractaments mèdics inajornables que puguin quedar interromputs a causa de l'emergència.</li> <li>• Si el Pla Especial de la Generalitat es troba en situació d'alerta, ha de gestionar la coordinació entre el Pla de Protecció Civil municipal i el Pla Especial.</li> <li>• Si ho creu convenient, ha de donar l'ordre d'activar formalment el Pla en el nivell d'alerta i encomanar al CRA l'avís dels membres del Comitè Municipal de l'Emergència, sense convocar-los, ja establerta a la fitxa d'actuació 1 (CRA). Comunicar aquesta activació al CECAT (Tel. 112).</li> <li>• Ha de fer el seguiment de l'alerta i, si ho creu convenient, ha de dirigir-se al CECOPAL.</li> <li>• Ha de fer el manteniment de contactes amb el CECAT.</li> <li>• L'alcalde ha de vetllar per tal que els mitjans de comunicació municipal informin a la població sobre la situació, sobre les actuacions que s'estan fent a nivell municipal i sobre els consells a seguir en cas que les previsions es materialitzin. En cas que el CECAT hagi emès un comunicat d'activació del Pla Especial de la Generalitat en fase d'alerta, l'alcalde vetllarà per tal que la informació a la població estigui en concordança amb les directrius del gabinet d'informació del Pla Especial de la Generalitat.</li> <li>» <b><u>Emergència</u></b></li> <li>• Ha de contactar amb el director del Pla Especial de la Generalitat per concretar l'activació del Pla de forma coordinada. Ha d'activar el Pla en emergència i encomanar al CRA l'avís i convocatòria al CECOPAL dels membres del Comitè municipal de l'Emergència, ja establerta a la fitxa d'actuació 1 (CRA). Comunicar aquesta activació al CECAT (Tel. 112).</li> <li>• Amb el Comitè municipal de l'Emergència, ha de decidir la constitució dels grups locals d'actuació.</li> </ul>	



FITXA D'ACTUACIÓ <b>2</b>	<b>RESPONSABLE MUNICIPAL DE L'EMERGÈNCIA</b>
<ul style="list-style-type: none"> <li>• Ha de preparar el CECOPAL i les dependències de la Policia Local per utilitzar-los com a centres d'operacions. Ha d'ampliar, si és possible, les línies i els aparells de comunicació (telèfon, fax i ràdio).</li> <li>• Ha d'avaluar els possibles riscos a la població.</li> <li>• Ha de preveure amb el cap de Bombers de la Generalitat i amb el CECAT els possibles confinament/evacuacions i posterior acollida dels elements vulnerables.</li> <li>• Ha de donar l'ordre de prendre les mesures preventives necessàries i/o d'intervenció en el sinistre.</li> <li>• Ha de verificar la realització de les tasques encomanades al municipi. Especialment: <ul style="list-style-type: none"> <li>- Avisos a la població, especialment dels elements vulnerables.</li> <li>- Tasques d'evacuació i acollida.</li> <li>- Organització de la logística municipal.</li> <li>- Suport a la intervenció.</li> <li>- Consells a la població. En cas que el CECAT hagi emès un comunicat d'activació del Pla Especial en fase d'emergència, l'alcalde vetllarà per tal que la informació a la població estigui en concordança amb les directrius del gabinet d'informació de la DGPC.</li> </ul> </li> <li>• Ha de sol·licitar el suport dels grups actuants del Pla Especial de la Generalitat.</li> <li>• Ha de fer el seguiment de l'emergència <u>des del CECOPAL</u>. Al llarg de l'emergència ha de mantenir contactes amb el director del Pla Especial de la Generalitat, i el CCA, per fer el seguiment de la situació, ha de contrastar les informacions i preveure possibles necessitats.</li> <li>• Ha de posar-se en comunicació amb els responsables dels serveis municipals per tal de conèixer l'estat del subministrament de llum, de gas, d'aigua, dels transports urbans i interurbans.</li> <li>• Ha de preveure amb el cap de Bombers els elements vulnerables i en el seu cas, els possibles desallotjaments i evacuacions.</li> <li>• Ha de recollir informació i transmetre les dades significatives al Gabinet d'Informació del Pla Especial de la Generalitat. Conjuntament amb aquest Gabinet d'Informació, ha d'atendre la premsa que es desplaci a cobrir l'emergència. Els donarem, si cal, la informació exclusivament a nivell municipal. Les dades de caràcter global, les ha de donar sempre el Gabinet d'Informació del Director del Pla Especial de la Generalitat.</li> <li>• Decretar mobilitzacions i expropiacions temporals, en cas que sigui necessari.</li> <li>• Si s'escau (nevades, inundacions, etc.) ha d'ordenar el seguiment de l'estat dels punts més conflictius de la xarxa viària municipal (especialment els accessos als serveis d'urgències) i en cas d'haver-hi problemes, començar a actuar (control del trànsit, neteja de carrers i voreres...).</li> <li>• Activar tots els recursos municipals per fer front a l'emergència.</li> <li>• Gestionar l'obtenció de recursos externs al municipi per fer front a l'emergència</li> </ul> <p><b><u>MITJANS I RECURSOS</u></b></p> <ul style="list-style-type: none"> <li>• Els propis de l'Ajuntament.</li> <li>• Serveis, empreses i persones del municipi.</li> </ul> <p><b><u>LLOC ON DIRIGIR-SE</u></b></p> <ul style="list-style-type: none"> <li>• <b>CECOPAL</b></li> </ul> <p><b><u>DOCUMENTACIÓ NECESSÀRIA</u></b></p> <ul style="list-style-type: none"> <li>• Cartografia general i cartografia específica. (Vegeu <i>annexos generals i annexos específics (Annex 4)</i> d'aquesta <i>manual</i>).</li> <li>• Models de comunicats: d'activació, de desactivació, d'evacuació i de confinament.</li> <li>• Criteris d'activació del Pla Especial de la Generalitat i del Pla de protecció civil municipal.</li> </ul>	



<b>FITXA D'ACTUACIÓ  3</b>	<b>COORDINADOR MUNICIPAL DE L'EMERGÈNCIA</b>
<b>ACCIONS A REALITZAR</b>	
<p><b><u>FUNCIONS / ACCIONS</u></b></p> <ul style="list-style-type: none"> <li>• Avís del sinistre o previsió de risc.</li> <li>• Fer-ne una valoració inicial.</li> <li>» <b><u>Pre-alerta:</u></b> <ul style="list-style-type: none"> <li>• Si ho creu convenient, ha d'avisar a l'Alcalde i mantenir-s'hi en contacte per dir-li com evoluciona el sinistre.</li> <li>• Ha de recordar al CRA la necessitat que informi als membres del Comitè Municipal d'Emergència, als centres de coordinació i als grups locals actuants, si s'escau.</li> <li>• Ha de recordar al CRA la necessitat que comuniquin al CECAT (Tel. 112) que el Pla de protecció civil Municipal es troba en situació de pre-alerta.</li> <li>• Ha de fer el seguiment de l'evolució meteorològica o de previsió del risc.</li> </ul> </li> <li>» <b><u>Alerta</u></b> <ul style="list-style-type: none"> <li>• Ha d'avisar a l'Alcalde i mantenir-s'hi en contacte per dir-li com evoluciona el sinistre.</li> <li>• Si ho creu convenient, ha de suggerir a l'Alcalde de donar l'ordre d'avisar aquelles persones o aquells serveis que hagin de prendre les mesures preventives necessàries (en cas d'avisar-les, ell les coordinarà).</li> <li>• Ha d'estar en alerta i fer-ne el seguiment.</li> <li>• En cas d'activar-se el Pla, ha de comunicar-ho al CECAT(Tel. 112).</li> </ul> </li> <li>» <b><u>Emergència</u></b> <ul style="list-style-type: none"> <li>• Ha d'avisar el responsable municipal de l'emergència del Pla (l'alcalde).</li> <li>• Ha de suggerir al responsable municipal de l'emergència del Pla (l'alcalde) de donar l'ordre d'avisar aquelles persones o aquells serveis que hagin de prendre les mesures preventives necessàries i/o d'intervenir en el sinistre.</li> <li>• Ha de coordinar als serveis municipals que estiguin actuant en el sinistre o prenent mesures preventives.</li> <li>• Ha de dirigir-se al CECOPAL.</li> <li>• Ha de comunicar al CECAT (Tel. 112) l'activació del Pla.</li> </ul> </li> </ul> <p><b><u>MITJANS I RECURSOS</u></b></p> <ul style="list-style-type: none"> <li>• Comunicacions</li> </ul> <p><b><u>LLOC ON DIRIGIR-SE</u></b></p> <ul style="list-style-type: none"> <li>• Si ho veu convenient, al CRA.</li> <li>• En cas que s'activi el Pla, al CECOPAL.</li> </ul> <p><b><u>DOCUMENTACIÓ NECESSÀRIA</u></b></p> <ul style="list-style-type: none"> <li>• Llistats telefònics.</li> <li>• Cartografia general i cartografia específica. <i>(Vegeu annexos generals i annex 4 d'aquest manual).</i></li> <li>• Models de comunicats.</li> <li>• Criteris d'activació del Pla Especial de la Generalitat i del Pla de protecció civil.</li> </ul>	



<b>FITXA D'ACTUACIÓ  4</b>	<b>REPRESENTANT MUNICIPAL AL CECAT</b>
<b>ACCIONS A REALITZAR</b>	
<p><b><u>FUNCIONS/ ACCIONS</u></b><i>(en situació d'alerta i en situació d'emergència, per cada nivell, si s'escau)</i></p> <ul style="list-style-type: none"> <li>• En rebre l'avís de la situació de risc o d'emergència, ha de prendre nota de la informació que li subministrin i posar-se a disposició de l'Alcalde.</li> <li>• Si l'alcalde constitueix el CECOPAL, ha de desplaçar-se al CECAT (prèviament ha de posar-se en contacte amb el CECAT (Tel. 112) per determinar la necessitat que s'hi desplaci, identificant-se com a representant municipal al Pla Especial de la Generalitat).</li> <li>• Un cop allà, ha de posar-se a disposició del Director del Pla Especial de la Generalitat i integrar-se al Consell Assessor per tal de fer l'enllaç amb el CECOPAL i l'Alcalde.</li> <li>• Ha de mantenir-se permanentment informat de la situació al municipi i, al mateix temps, informar al CECOPAL de les decisions del Consell Assessor del Pla Especial de la Generalitat.</li> </ul> <p><b><u>MITJANS I RECURSOS</u></b></p> <ul style="list-style-type: none"> <li>• Comunicacions: telèfon, correu electrònic.</li> </ul> <p><b><u>LLOC ON DIRIGIR-SE</u></b></p> <ul style="list-style-type: none"> <li>• Sala de Crisi del CECAT.</li> </ul> <p><b><u>DOCUMENTACIÓ NECESSÀRIA</u></b></p> <ul style="list-style-type: none"> <li>• Llistat telefònic.</li> </ul>	



<b>FITXA D'ACTUACIÓ</b>	<b>CAP DEL GABINET D'INFORMACIÓ</b>
<b>5</b>	
<b>ACCIONS A REALITZAR</b>	
<ul style="list-style-type: none"> <li>• Ha de contactar amb l'alcalde. Ha de demanar-li informació i instruccions. Si l'alcalde constitueix el CECOPAL, ha de desplaçar-s'hi.</li> <li>• Ha d'activar directament o a través del CRA el Gabinet d'Informació.</li> </ul> <p><b><u>FUNCIÓ / ACCIONS</u></b></p> <ul style="list-style-type: none"> <li>• Centralitzar, coordinar i preparar la informació que rep del Comitè d'Emergència, sobre l'emergència i facilitar-la a la població, als grups actuants o a d'altres administracions a través dels mitjans de comunicació. S'inclou aquí tant la informació destinada a adoptar mesures de protecció (difusió de les ordres i recomanacions del Director del Pla) com la informació general sobre el succés.</li> </ul> <p>» <b><u>Alerta</u></b></p> <ul style="list-style-type: none"> <li>• Difondre en nom del Director la declaració l'Alerta del Pla d'Emergència Municipal.</li> <li>• Difondre els consells d'autoprotecció adequats a la població durant la situació de risc (<i>vegeu annexos específics</i>).</li> <li>• Recollir i difondre la informació sobre la situació de risc, en coordinació amb el Gabinet de Premsa del CECAT.</li> <li>• Difondre en nom del Director la desactivació del Pla.</li> <li>• Fins i tot passada la situació de risc, atendre els mitjans de comunicació social, donar-los la informació necessària, orientar-los en la recerca d'informació i corregir les informacions errònies.</li> </ul> <p>» <b><u>Emergència</u></b></p> <ul style="list-style-type: none"> <li>• Difondre en nom del Director la declaració d'Emergència del Pla d'Emergència Municipal.</li> <li>• Preparar i difondre els missatges d'informació a la població durant la situació d'emergència (<i>vegeu annexos específics</i>): <ul style="list-style-type: none"> <li>- Sobre el risc i sobre les mesures d'autoprotecció.</li> <li>- Sobre les mesures que s'estan prenent per resoldre la situació i per mantenir els subministraments essencials.</li> </ul> </li> <li>• Recollir i difondre la informació sobre la situació de risc, en coordinació amb el Gabinet de Premsa del CECAT.</li> <li>• Control del llistat de persones evacuades i/o confinades i lloc on estan ubicades, a través del Grup Local Logístic i d'Acollida.</li> <li>• Si cal vetllar per la constitució d'un punt d'informació a la població i als mitjans de comunicació, amb informació de la ubicació dels afectats i amb informació contrastada i autoritzada sobre el sinistre i els mitjans que s'han disposat per resoldre'l.</li> <li>• Difondre en nom del Director la desactivació del Pla.</li> <li>• Passada l'emergència, atendre els mitjans de comunicació social, donar-los la informació necessària, orientar-los en la recerca d'informació i corregir les informacions errònies.</li> </ul> <p><b><u>MITJANS I RECURSOS</u></b></p> <ul style="list-style-type: none"> <li>• Els propis de l'Ajuntament</li> <li>• Comunicacions</li> </ul> <p><b><u>LLOC ON DIRIGIR-SE</u></b></p> <ul style="list-style-type: none"> <li>• CECOPAL</li> </ul> <p><b><u>DOCUMENTACIÓ NECESSÀRIA</u></b></p> <ul style="list-style-type: none"> <li>• Llistat telefònic.</li> </ul>	



FITXA D'ACTUACIÓ	CAP DEL GRUP LOCAL LOGÍSTIC I D'ACOLLIDA
<b>8</b>	
<b>ACCIONS A REALITZAR</b>	
<ul style="list-style-type: none"> <li>• <b>Ha de contactar amb l'alcalde. Ha de demanar-li informació i instruccions. Si l'Alcalde constitueix el CECOPAL, desplaçar-s'hi.</b></li> <li>• <b>Ha d'activar directament o a través del CRA el Grup Local Logístic i d'Acollida.</b></li> </ul> <p><b><u>ACCIONS PER A LES FUNCIONS LOGÍSTIQUES</u></b></p> <p><i>(Tant les necessàries per a la població com les que pugui sol·licitar el CCA per mitjà de l'alcalde.)</i></p> <ul style="list-style-type: none"> <li>• Ha de quantificar, preveure i tenir localitzats els mitjans extraordinaris disponibles en el municipi <i>(vegeu en annexos generals, el directori telefònic que acompanya aquest document)</i>.</li> <li>• Ha de contactar amb el Grup Logístic del Pla Especial de la Generalitat, per gestionar de mutu acord la demanda dels recursos necessaris, públics o privats, que es puguin obtenir al terme municipal i que figuren en el directori telefònic als annexos generals que acompanya aquest document.</li> <li>• Ha de controlar l'ús dels recursos gestionats i el seu estat.</li> <li>• La demanda de recursos aliens al municipi s'ha de fer sempre des del CECAT (Tel. 112).</li> </ul> <p><b><u>ACCIONS PER A LES FUNCIONS D'ACOLLIDA</u></b></p> <ul style="list-style-type: none"> <li>• En cas d'evacuació, ha de determinar conjuntament amb l'alcalde, en funció de l'àrea a evacuar, el centre o els centres d'acollida .</li> <li>• Ha d'activar el/s centre/s d'acollida i el/s seu/s responsable/s <i>(consulteu el punt 5.1.4)</i>.</li> <li>• Ha de desplaçar al/s centre/s d'acollida l'equip d'acollida.</li> <li>• Ha de preveure, juntament amb el Grup Logístic del Pla Especial de la Generalitat, l'avituellament de centre d'acollida.</li> <li>• Ha de designar un responsable del/s centre/s d'acollida, que tindrà les següents funcions:</li> <li>• Portar el control nominal de les persones evacuades i/o acollides.</li> <li>• Transmetre les necessitats que puguin presentar-se.</li> <li>• Rebre i distribuir l'avituellament.</li> <li>• Ha de rebre els <u>voluntaris ocasionals</u> que es presentin. Ha d'anotar el seus noms en una llista. Si són necessaris, cal agrupar-los i integrar-los, segons la seva capacitat, en els grups locals actuants més adients. Si no són necessaris, cal comunicar-los que l'Ajuntament ja s'hi posarà en contacte quan necessiti la seva ajuda.</li> <li>• Si es necessiten voluntaris i no n'hi ha prou, d'acord amb l'alcalde, ha de demanar la participació de veïns del municipi.</li> <li>• Ha d'establir, juntament amb el Grup Logístic del Pla Especial de la Generalitat, el reforç de comunicacions del centre d'acollida.</li> <li>• Ha de mantenir contacte amb el CAP i organitzar, juntament amb el Grup Sanitari del Pla possibles atencions en el/s centre/s d'acollida.</li> </ul> <ul style="list-style-type: none"> <li>• <b><u>Pre-alerta</u></b></li> <li>• Avisar els membres del grup local logístic i d'acollida. <ul style="list-style-type: none"> <li>1. <b><u>Alerta</u></b></li> </ul> </li> <li>• Ha de contactar amb el director del Pla i/o amb el coordinador de l'emergència. Ha de demanar-li informació i instruccions. Si el director del Pla constitueix el CECOPAL, ha de desplaçar-s'hi.</li> <li>• Ha de contactar amb els actuants del grup i convocar-los a l'ajuntament.</li> <li>• En cas que sigui necessari, donar suport als grups actuants pel que fa al material necessari perquè puguin fer les seves tasques. Per exemple: facilitar al grup local d'intervenció el material fundent, facilitar al personal de tots els grups les queviures necessàries i el combustible per als vehicles i les màquines, etc.</li> <li>• Preveure el material necessari per l'acollida d'elements vulnerables evacuats, en cas necessari.</li> <li>• En cas que sigui necessari, donar suport al grup sanitari en les tasques de transport de persones que necessiten atenció sanitària inajornable i que poden quedar aïllades en l'emergència, per exemple: persones que han d'anar als hospitals a fer un tractament de diàlisi.</li> <li>• Preveure quines empreses poden proveir aigua en cas que hi hagi problemes amb la xarxa d'abastament públic o problemes de congelació de canonades. <ul style="list-style-type: none"> <li>1. <b><u>Emergència</u></b></li> </ul> </li> <li>• Procurar el manteniment del subministrament d'aliments, medicaments i serveis bàsics en general per a la població.</li> <li>• Col·laborar amb la resta de grups actuants en les tasques de subministrament del material necessari per fer front a l'emergència.</li> <li>• En cas que sigui necessari, donar suport al grup sanitari en les tasques de transport de persones que necessiten atenció sanitària inajornable, per exemple: persones que han d'anar als hospitals a fer un tractament de diàlisi. També</li> </ul>	



<b>FITXA D'ACTUACIÓ</b> <b>8</b>	<b>CAP DEL GRUP LOCAL LOGÍSTIC I D'ACOLLIDA</b>
<p>donar suport al grup sanitari en les tasques de subministrament de medicaments.</p> <ul style="list-style-type: none"><li>• En cas d'evacuació, preparar els llocs d'acollida i la seva gestió, així com tot el material necessari per a gestionar l'acollida: proveïment d'aliments, roba, medicaments, etc.</li><li>• Ha de designar un responsable del/s centre/s d'acollida, que tindrà les següents funcions:</li><li>• Portar el control nominal de les persones evacuades i/o acollides.</li><li>• Transmetre les necessitats que puguin presentar-se.</li><li>• Rebre i distribuir l'avitallament.</li><li>• Preparar zones de refugi temporal i segur per a les persones de pas i donar-los roba d'abric, en cas de ser necessari.</li><li>• Gestionar la recepció, l'avitallament i el control del voluntariat, tant del mateix municipi com de fora. Concretament, ha de rebre els voluntaris ocasionals que es presentin i ha d'anotar el seus noms en una llista. Si són necessaris, cal agrupar-los i integrar-los, segons la seva capacitat, en els grups locals actuants més adients. Si no són necessaris, cal comunicar-los que l'Ajuntament ja s'hi posarà en contacte quan necessiti la seva ajuda.</li><li>• En cas que la situació ho requereixi, comunicar al director del Pla la necessitat de recursos externs al municipi per fer front a l'emergència.</li></ul> <p><b><u>MITJANS I RECURSOS</u></b></p> <ul style="list-style-type: none"><li>• Vehicles per desplaçament</li><li>• Telèfon per comunicacions</li></ul> <p><b><u>LLOC ON DIRIGIR-SE</u></b></p> <ul style="list-style-type: none"><li>• CECOPAL</li></ul> <p><b><u>DOCUMENTACIÓ NECESSÀRIA</u></b></p> <ul style="list-style-type: none"><li>• DUPROCIM del municipi i plànols.</li></ul>	



<b>FITXA D'ACTUACIÓ</b>  <b>9</b>	<b>CAP DEL GRUP LOCAL D'AVISOS A LA POBLACIÓ</b>
<b>ACCIONS A REALITZAR</b>	
<ul style="list-style-type: none"> <li>• Ha de contactar amb l'alcalde. Ha de demanar-li informació i instruccions. Si l'alcalde constitueix el CECOPAL, ha de desplaçar-s'hi.</li> </ul> <p><b><u>ACCIONS PER A LES FUNCIONS D'AVÍS A LA POBLACIÓ</u></b></p> <ul style="list-style-type: none"> <li>• Ha de determinar conjuntament amb l'alcalde, d'acord amb el director del Pla, la necessitat d'efectuar algun tipus d'avís.</li> <li>• Ha de comprovar l'operativitat dels mitjans d'avís i informació. Si fos necessària la col·laboració del Grup d'Avís a la Població del Pla Especial de la Generalitat, cal demanar-la a l'alcalde, perquè al seu torn la demani al director d'aquest Pla.</li> <li>• Ha de consultar la informació sobre consells d'autoprotecció (<i>vegeu l'annex 2 dels annexos específics d'aquesta manual</i>).</li> <li>• Ha d'establir l'avís telefònic i/o el desplaçament als nuclis aïllats.</li> <li>• Ha de determinar conjuntament amb l'alcalde la necessitat d'informar el conjunt de la població.</li> <li>• Ha d'establir el sistema d'atendre els veïns que s'adrecin a l'Ajuntament cercant informació, bé desplaçant-s'hi, bé per telèfon.</li> </ul> <p><b><u>MITJANS I RECURSOS</u></b></p> <ul style="list-style-type: none"> <li>• Vehicle per desplaçament.</li> <li>• Telèfon per comunicacions.</li> </ul> <p><b><u>LLOC ON DIRIGIR-SE</u></b></p> <ul style="list-style-type: none"> <li>• CECOPAL</li> </ul> <p><b><u>DOCUMENTACIÓ NECESSÀRIA</u></b></p> <ul style="list-style-type: none"> <li>• DUPROCIM i cartografia associada.</li> <li>• Llistat telefònic d'elements vulnerables.</li> </ul>	



## 6. DOCUMENT 6. DIRECTORI TELEFÒNIC I CATÀLEG DE MITJANS I RECURSOS

### 6.1 DIRECTORI TELEFÒNIC

#### 6.1.1 ORGANIGRAMA MUNICIPAL DE L'EMERGÈNCIA

Responsable municipal de l'Emergència – Director del Pla de Protecció Civil Municipal		
NOM I COGNOMS	CÀRREC HABITUAL	TELÈFONS
<b>Titular:</b> <i>Confidencial</i>	Alcalde	<i>Confidencial</i>
<b>Substitut:</b> <i>Confidencial</i>	Regidora	<i>Confidencial</i>

Consell Assessor			
CÀRREC OPERATIU	NOM I COGNOMS	CÀRREC HABITUAL	TELÈFONS
Coordinador municipal de l'emergència	<b>Titular:</b> <i>Confidencial</i>	Alcalde	<i>Confidencial</i>
	<b>Substitut:</b> <i>Confidencial</i>	Regidora	<i>Confidencial</i>
Cap del grup local d'intervenció	<i>No es constitueix</i>	<i>No es constitueix</i>	<i>No es constitueix</i>
Cap del grup local sanitari	<i>No es constitueix</i>	<i>No es constitueix</i>	<i>No es constitueix</i>
Cap del grup local logístic i d'acollida	<b>Titular:</b> <i>Confidencial</i>	Regidora	<i>Confidencial</i>
	<b>Substitut:</b> <i>Confidencial</i>	Regidora	<i>Confidencial</i>
Cap del grup local d'avisos a la població	<b>Titular:</b> <i>Confidencial</i>	Regidor	<i>Confidencial</i>
	<b>Substitut:</b> <i>Confidencial</i>	Regidora	<i>Confidencial</i>



Gabinet d'Informació		
NOM I COGNOMS	CÀRREC HABITUAL	TELÈFONS
<b>Titular:</b> <i>Confidencial</i>	Regidora	<i>Confidencial</i>
<b>Substitut:</b> <i>Confidencial</i>	Alcalde	<i>Confidencial</i>

Representant municipal al CECAT		
NOM I COGNOMS	CÀRREC HABITUAL	TELÈFONS
<b>Titular:</b> <i>Confidencial</i>	Regidor	<i>Confidencial</i>

### Grups actuants

En cas d'activació del Pla Especial de la Generalitat, dirigeix els grups actuants el Conseller/a d'Interior, que és el seu director/a o en la persona en qui delegui. Les feines que ha de realitzar cada un dels grups d'actuació locals s'han de coordinar amb les dels grups d'actuació del Pla Especial de la Generalitat, en els quals s'integren.

Grup Local d'Intervenció			
OPERATIU	NOM I COGNOMS	CÀRREC HABITUAL	TELÈFONS
<i>No es constitueix</i>	<i>No es constitueix</i>	<i>No es constitueix</i>	<i>No es constitueix</i>

Grup Local Sanitari			
OPERATIU	NOM I COGNOMS	CÀRREC HABITUAL	TELÈFONS
<i>No es constitueix</i>	<i>No es constitueix</i>	<i>No es constitueix</i>	<i>No es constitueix</i>

Grup Local Logístic i d'Acollida			
OPERATIU	NOM I COGNOMS	CÀRREC HABITUAL	TELÈFONS
Responsable de la logística i acollida	<b>Responsable:</b> <i>Confidencial</i> <b>Substitut:</b> <i>Confidencial</i>	Regidora Regidora	<i>Confidencial</i> <i>Confidencial</i>



Grup Local d'Avisos a la Població			
OPERATIU	NOM I COGNOMS	CÀRREC HABITUAL	TELÈFONS
Responsable dels Avisos a la Població	<b>Responsable:</b> <i>Confidencial</i> <b>Substitut:</b> <i>Confidencial</i>	Regidor Regidora	<i>Confidencial</i> <i>Confidencial</i>

**Comissió municipal de protecció civil:**

*No es constitueix degut a la capacitat tècnica i organitzativa del municipi.*

**6.1.2 CENTRES DE COORDINACIÓ I SERVEIS D'EMERGÈNCIA**

CENTRES DE COORDINACIÓ I SERVEIS D'EMERGÈNCIA		
SERVEI	TELÈFON	CORREU ELECTRÒNIC
CECAT	112	<i>Confidencial</i>
CECAT TARRAGONA	112	
CECOPAL	977 679 663	<a href="mailto:Aj.santaoliva@santaoliva.cat">Aj.santaoliva@santaoliva.cat</a>
CRA	977 679 663	-
BOMBERS DE LA GENERALITAT MOSSOS D'ESQUADRA SERVEI D'EMERGÈNCIES MÈDIQUES	112	-



### 6.1.3 ELEMENTS VULNERABLES

A continuació es mostra la llista d'elements vulnerables esmentats també al punt 3.2 Elements vulnerables.

#### 6.1.3.1 Risc territorial

##### Elements vulnerables per malalties transmissibles emergents

Element vulnerable	Ocupació / població	Contacte	Sector afectació	Coordenades UTM		Codi mapa
				X	Y	
Nucli urbà de Santa Oliva	<i>Confidencial</i>	Ajuntament de Santa Oliva 977 679 663	Santa Oliva	378.597,3	4.567.877,1	EV01
Nucli Les Pedreres	<i>Confidencial</i>	Ajuntament de Santa Oliva 977 679 663	Les Pedreres	377.238,6	4.567.879,2	EV02
Nucli Camí dels Molins	<i>Confidencial</i>	Ajuntament de Santa Oliva 977 679 663	Camí dels Molins	377.190,6	4.565.299,5	EV03
Nucli Sant Jordi	<i>Confidencial</i>	Ajuntament de Santa Oliva 977 679 663	Sant Jordi	377.015,6	4.565.022,5	EV04
Nucli Carretera del Vendrell	<i>Confidencial</i>	Ajuntament de Santa Oliva 977 679 663	Carretera del Vendrell	377.611,6	4.565.000,5	EV05
Urbanització Canyelles	<i>Confidencial</i>	Ajuntament de Santa Oliva 977 679 663	Santa Oliva	379.174,6	4.567.973,0	EV06
Policlínica Comarcal	<i>Confidencial</i>	977 660 140	Carretera del Vendrell	377.477,2	4.564.906,8	EV07
Centre Cívic Les Pedreres	<i>Confidencial</i>	Ajuntament de Santa Oliva 977 666 423	Les Pedreres	377.318,3	4.566.854,9	EV08
Centre Cívic Sant Jordi	<i>Confidencial</i>	Ajuntament de Santa Oliva 977 666 329	Sant Jordi	376.947,3	4.565.050,2	EV09
Fundació Santa Teresa	<i>Confidencial</i>	977 667 111	Carretera del Vendrell	377.555,5	4.564.882,8	EV10
Camp de futbol de Les Pedreres	<i>Confidencial</i>	Ajuntament de Santa Oliva 977 679 663	Les Pedreres	377.390,1	4.566.859,2	EV11
Piscines Municipals	<i>Confidencial</i>	Ajuntament de Santa Oliva 977 679 663	Santa Oliva	378.927,4	4.567.856,2	EV12
Camp Municipal d'esports	<i>Confidencial</i>	Ajuntament de Santa Oliva 977 679 663	Santa Oliva	379.077,4	4.567.788,7	EV13
Escola La Parellada	<i>Confidencial</i>	Ajuntament de Santa Oliva	Santa Oliva	378.951,4	4.567.767,7	EV14



Element vulnerable	Ocupació / població	Contacte	Sector afectació	Coordenades UTM		Codi mapa
				X	Y	
		977 679 536				
Escola Bressol Les Orenetes	<i>Confidencial</i>	Ajuntament de Santa Oliva 977 679 833	Santa Oliva	378.915,5	4.567.799,2	EV15
Local cultural	<i>Confidencial</i>	Ajuntament de Santa Oliva 977 679 204	Santa Oliva	378.475,3	4.567.775,4	EV16
Espai Polivalent de la Plaça d'Europa	<i>Confidencial</i>	Ajuntament de Santa Oliva 977 679 663	Santa Oliva	378.768,8	4.567.858,4	EV18
Monestir de Santa Maria	<i>Confidencial</i>	Ajuntament de Santa Oliva 977 679 663	Santa Oliva	378.284,0	4.567.524,0	EV19
Cementiri de Santa Oliva	<i>Confidencial</i>	Ajuntament de Santa Oliva 977 679 663	Mas Mascaró	378.542,0	4.567.125,8	EV20
El Corral d'en Busqueta	<i>Confidencial</i>	<i>Confidencial</i>	Santa Oliva	378.665,0	4.568.086,0	EV25
Masia	<i>Confidencial</i>	<i>Confidencial</i>	Les Pedreres	377.921,0	4.567.593,0	EV26
Masia	<i>Confidencial</i>	<i>Confidencial</i>	Santa Oliva	378.197,0	4.567.872,0	EV27
Ca l'Hugé	<i>Confidencial</i>	<i>Confidencial</i>	Santa Oliva	379.337,0	4.567.762,0	EV28
Masia	<i>Confidencial</i>	<i>Confidencial</i>	Santa Oliva	379.143,0	4.567.606,0	EV29
Masia	<i>Confidencial</i>	<i>Confidencial</i>	EL Mas Canya	378.188,0	4.566.827,0	EV30
Masia	<i>Confidencial</i>	<i>Confidencial</i>	Les Pedreres	377.365,0	4.567.068,0	EV31
Mas Perdut	<i>Confidencial</i>	<i>Confidencial</i>	El Molí d'en Serra	378.645,0	4.566.457,0	EV32
Masia	<i>Confidencial</i>	<i>Confidencial</i>	Torrent del Lluc	378.495,0	4.565.796,0	EV33
Masia	<i>Confidencial</i>	<i>Confidencial</i>	El Molí d'en Perot	376.804,0	4.567.944,0	EV34
Masia	<i>Confidencial</i>	<i>Confidencial</i>	Torrent del Lluc	377.667,0	4.565.527,0	EV35
Masia	<i>Confidencial</i>	<i>Confidencial</i>	Camp Gran	377.829,0	4.567.996,0	EV36
Granja	<i>Confidencial</i>	<i>Confidencial</i>	Camp Gran	377.829,0	4.567.996,0	EV37
Masia	<i>Confidencial</i>	<i>Confidencial</i>	Camp Gran	378.001,0	4.568.108,0	EV38
Cal Dentista	<i>Confidencial</i>	<i>Confidencial</i>	Camp Gran	378.139,0	4.568.156,0	EV39
Masia	<i>Confidencial</i>	<i>Confidencial</i>	Torrent del Lluc	378.181,0	4.565.689,0	EV40



Element vulnerable	Ocupació / població	Contacte	Sector afectació	Coordenades UTM		Codi mapa
				X	Y	
Masia	<i>Confidencial</i>	<i>Confidencial</i>	Camp Gran	378.108,0	4.567.921,0	EV41
Masia Bellod	<i>Confidencial</i>	<i>Confidencial</i>	Les Pedreres	377.848,0	4.567.429,0	EV42
Consultori local	<i>Confidencial</i>	977 679 550	Santa Oliva	378.469,0	4.567.799,0	EV43

### Elements vulnerables en el transport de viatgers per ferrocarril

Element vulnerable	Ocupació / població	Contacte	Sector afectació	Coordenades UTM		Codi mapa
				X	Y	
Nucli Camí dels Molins	<i>Confidencial</i>	Ajuntament de Santa Oliva 977 679 663	Camí dels Molins	377.190,6	4.565.299,5	EV03
Nucli Sant Jordi	<i>Confidencial</i>	Ajuntament de Santa Oliva 977 679 663	Sant Jordi	377.015,6	4.565.022,5	EV04
Polígon Industrial Torrent del Lluç	<i>Confidencial</i>	Ajuntament de Santa Oliva 977 679 663	Torrent del Lluç	377.788,6	4.565.791,5	EV22
Polígon industrial El Molí d'en Serra	<i>Confidencial</i>	Ajuntament de Santa Oliva 977 679 663	El Molí d'en Serra	378.094,0	4.566.268,8	EV23

### Elements vulnerables per episodis de contaminació a l'Ebre

Element vulnerable	Ocupació / població	Contacte	Sector afectació	Coordenades UTM		Codi mapa
				X	Y	
Nucli urbà de Santa Oliva	<i>Confidencial</i>	Ajuntament de Santa Oliva 977 679 663	Santa Oliva	378.597,3	4.567.877,1	EV01
Nucli Les Pedreres	<i>Confidencial</i>	Ajuntament de Santa Oliva 977 679 663	Les Pedreres	377.238,6	4.567.879,2	EV02
Nucli Camí dels Molins	<i>Confidencial</i>	Ajuntament de Santa Oliva 977 679 663	Camí dels Molins	377.190,6	4.565.299,5	EV03
Nucli Sant Jordi	<i>Confidencial</i>	Ajuntament de Santa Oliva 977 679 663	Sant Jordi	377.015,6	4.565.022,5	EV04
Nucli Carretera del Vendrell	<i>Confidencial</i>	Ajuntament de Santa Oliva 977 679 663	Carretera del Vendrell	377.611,6	4.565.000,5	EV05
Urbanització Canyelles	<i>Confidencial</i>	Ajuntament de Santa Oliva 977 679 663	Santa Oliva	379.174,6	4.567.973,0	EV06



Element vulnerable	Ocupació / població	Contacte	Sector afectació	Coordenades UTM		Codi mapa
				X	Y	
Depuradora del Vendrell	<i>Confidencial</i>	Ajuntament de Santa Oliva 977 679 204	Les Perdiqueres	377.316,8	4.568.166,9	EV17
El Corral d'en Busqueta	<i>Confidencial</i>	<i>Confidencial</i>	Santa Oliva	378.665,0	4.568.086,0	EV25
Masia	<i>Confidencial</i>	<i>Confidencial</i>	Les Pedreres	377.921,0	4.567.593,0	EV26
Masia	<i>Confidencial</i>	<i>Confidencial</i>	Santa Oliva	378.197,0	4.567.872,0	EV27
Ca l'Hugé	<i>Confidencial</i>	<i>Confidencial</i>	Santa Oliva	379.337,0	4.567.762,0	EV28
Masia	<i>Confidencial</i>	<i>Confidencial</i>	Santa Oliva	379.143,0	4.567.606,0	EV29
Masia	<i>Confidencial</i>	<i>Confidencial</i>	EL Mas Canya	378.188,0	4.566.827,0	EV30
Masia	<i>Confidencial</i>	<i>Confidencial</i>	Les Pedreres	377.365,0	4.567.068,0	EV31
Mas Perdut	<i>Confidencial</i>	<i>Confidencial</i>	El Molí d'en Serra	378.645,0	4.566.457,0	EV32
Masia	<i>Confidencial</i>	<i>Confidencial</i>	Torrent del Lluc	378.495,0	4.565.796,0	EV33
Masia	<i>Confidencial</i>	<i>Confidencial</i>	El Molí d'en Perot	376.804,0	4.567.944,0	EV34
Masia	<i>Confidencial</i>	<i>Confidencial</i>	Torrent del Lluc	377.667,0	4.565.527,0	EV35
Masia	<i>Confidencial</i>	<i>Confidencial</i>	Camp Gran	377.829,0	4.567.996,0	EV36
Granja	<i>Confidencial</i>	<i>Confidencial</i>	Camp Gran	377.829,0	4.567.996,0	EV37
Masia	<i>Confidencial</i>	<i>Confidencial</i>	Camp Gran	378.001,0	4.568.108,0	EV38
Cal Dentista	<i>Confidencial</i>	<i>Confidencial</i>	Camp Gran	378.139,0	4.568.156,0	EV39
Masia	<i>Confidencial</i>	<i>Confidencial</i>	Torrent del Lluc	378.181,0	4.565.689,0	EV40
Masia	<i>Confidencial</i>	<i>Confidencial</i>	Camp Gran	378.108,0	4.567.921,0	EV41
Masia Bellod	<i>Confidencial</i>	<i>Confidencial</i>	Les Pedreres	377.848,0	4.567.429,0	EV42



**Elements vulnerables per onades de calor i fred**

Element vulnerable	Ocupació / població	Contacte	Sector afectació	Coordenades UTM		Codi mapa
				X	Y	
Nucli urbà de Santa Oliva	<i>Confidencial</i>	Ajuntament de Santa Oliva 977 679 663	Santa Oliva	378.597,3	4.567.877,1	EV01
Nucli Les Pedreres	<i>Confidencial</i>	Ajuntament de Santa Oliva 977 679 663	Les Pedreres	377.238,6	4.567.879,2	EV02
Nucli Camí dels Molins	<i>Confidencial</i>	Ajuntament de Santa Oliva 977 679 663	Camí dels Molins	377.190,6	4.565.299,5	EV03
Nucli Sant Jordi	<i>Confidencial</i>	Ajuntament de Santa Oliva 977 679 663	Sant Jordi	377.015,6	4.565.022,5	EV04
Nucli Carretera del Vendrell	<i>Confidencial</i>	Ajuntament de Santa Oliva 977 679 663	Carretera del Vendrell	377.611,6	4.565.000,5	EV05
Urbanització Canyelles	<i>Confidencial</i>	Ajuntament de Santa Oliva 977 679 663	Santa Oliva	379.174,6	4.567.973,0	EV06
Policlínica Comarcal	<i>Confidencial</i>	977 660 140	Carretera del Vendrell	377.477,2	4.564.906,8	EV07
Centre Cívic Les Pedreres	<i>Confidencial</i>	Ajuntament de Santa Oliva 977 666 423	Les Pedreres	377.318,3	4.566.854,9	EV08
Centre Cívic Sant Jordi	<i>Confidencial</i>	Ajuntament de Santa Oliva 977 666 329	Sant Jordi	376.947,3	4.565.050,2	EV09
Fundació Santa Teresa	<i>Confidencial</i>	97 7667 111	Carretera del Vendrell	377.555,5	4.564.882,8	EV10
Camp de futbol de Les Pedreres	<i>Confidencial</i>	Ajuntament de Santa Oliva 977 679 663	Les Pedreres	377.390,1	4.566.859,2	EV11
Piscines Municipals	<i>Confidencial</i>	Ajuntament de Santa Oliva 977 679 663	Santa Oliva	378.927,4	4.567.856,2	EV12
Camp Municipal d'esports	<i>Confidencial</i>	Ajuntament de Santa Oliva 977 679 663	Santa Oliva	379.077,4	4.567.788,7	EV13
Escola La Parellada	<i>Confidencial</i>	Ajuntament de Santa Oliva 977 679 536	Santa Oliva	378.951,4	4.567.767,7	EV14
Escola Bressol Les Orenetes	<i>Confidencial</i>	Ajuntament de Santa Oliva 977 679 833	Santa Oliva	378.915,5	4.567.799,2	EV15
Local cultural	<i>Confidencial</i>	Ajuntament de Santa Oliva 977 679 204	Santa Oliva	378.475,3	4.567.775,4	EV16



Element vulnerable	Ocupació / població	Contacte	Sector afectació	Coordenades UTM		Codi mapa
				X	Y	
Espai Polivalent de la Plaça d'Europa	<i>Confidencial</i>	Ajuntament de Santa Oliva 977 679 663	Santa Oliva	378.768,8	4.567.858,4	EV18
Monestir de Santa Maria	<i>Confidencial</i>	Ajuntament de Santa Oliva 977 679 663	Santa Oliva	378.284,0	4.567.524,0	EV19
Cementiri de Santa Oliva	<i>Confidencial</i>	Ajuntament de Santa Oliva 977 679 663	Mas Mascaró	378.542,0	4.567.125,8	EV20
El Corral d'en Busqueta	<i>Confidencial</i>	<i>Confidencial</i>	Santa Oliva	378.665,0	4.568.086,0	EV25
Masia	<i>Confidencial</i>	<i>Confidencial</i>	Les Pedreres	377.921,0	4.567.593,0	EV26
Masia	<i>Confidencial</i>	<i>Confidencial</i>	Santa Oliva	378.197,0	4.567.872,0	EV27
Ca l'Hugé	<i>Confidencial</i>	<i>Confidencial</i>	Santa Oliva	379.337,0	4.567.762,0	EV28
Masia	<i>Confidencial</i>	<i>Confidencial</i>	Santa Oliva	379.143,0	4.567.606,0	EV29
Masia	<i>Confidencial</i>	<i>Confidencial</i>	EL Mas Canya	378.188,0	4.566.827,0	EV30
Masia	<i>Confidencial</i>	<i>Confidencial</i>	Les Pedreres	377.365,0	4.567.068,0	EV31
Mas Perdut	<i>Confidencial</i>	<i>Confidencial</i>	El Molí d'en Serra	378.645,0	4.566.457,0	EV32
Masia	<i>Confidencial</i>	<i>Confidencial</i>	Torrent del Lluc	378.495,0	4.565.796,0	EV33
Masia	<i>Confidencial</i>	<i>Confidencial</i>	El Molí d'en Perot	376.804,0	4.567.944,0	EV34
Masia	<i>Confidencial</i>	<i>Confidencial</i>	Torrent del Lluc	377.667,0	4.565.527,0	EV35
Masia	<i>Confidencial</i>	<i>Confidencial</i>	Camp Gran	377.829,0	4.567.996,0	EV36
Granja	<i>Confidencial</i>	<i>Confidencial</i>	Camp Gran	377.829,0	4.567.996,0	EV37
Masia	<i>Confidencial</i>	<i>Confidencial</i>	Camp Gran	378.001,0	4.568.108,0	EV38
Cal Dentista	<i>Confidencial</i>	<i>Confidencial</i>	Camp Gran	378.139,0	4.568.156,0	EV39
Masia	<i>Confidencial</i>	<i>Confidencial</i>	Torrent del Lluc	378.181,0	4.565.689,0	EV40
Masia	<i>Confidencial</i>	<i>Confidencial</i>	Camp Gran	378.108,0	4.567.921,0	EV41
Masia Bellod	<i>Confidencial</i>	<i>Confidencial</i>	Les Pedreres	377.848,0	4.567.429,0	EV42
Consultori local	<i>Confidencial</i>	977 679 550	Santa Oliva	378.469,0	4.567.799,0	EV43



**Elements vulnerables per tall de subministraments bàsics**

Element vulnerable	Ocupació / població	Contacte	Sector afectació	Coordenades UTM		Codi mapa
				X	Y	
Nucli urbà de Santa Oliva	<i>Confidencial</i>	Ajuntament de Santa Oliva 977 679 663	Santa Oliva	378.597,3	4.567.877,1	EV01
Nucli Les Pedreres	<i>Confidencial</i>	Ajuntament de Santa Oliva 977 679 663	Les Pedreres	377.238,6	4.567.879,2	EV02
Nucli Camí dels Molins	<i>Confidencial</i>	Ajuntament de Santa Oliva 977 679 663	Camí dels Molins	377.190,6	4.565.299,5	EV03
Nucli Sant Jordi	<i>Confidencial</i>	Ajuntament de Santa Oliva 977 679 663	Sant Jordi	377.015,6	4.565.022,5	EV04
Nucli Carretera del Vendrell	<i>Confidencial</i>	Ajuntament de Santa Oliva 977 679 663	Carretera del Vendrell	377.611,6	4.565.000,5	EV05
Urbanització Canyelles	<i>Confidencial</i>	Ajuntament de Santa Oliva 977 679 663	Santa Oliva	379.174,6	4.567.973,0	EV06
Policlínica Comarcal	<i>Confidencial</i>	977 660 140	Carretera del Vendrell	377.477,2	4.564.906,8	EV07
Escola La Parellada	<i>Confidencial</i>	Ajuntament de Santa Oliva 977 679 536	Santa Oliva	378.951,4	4.567.767,7	EV14
Escola Bressol Les Orenetes	<i>Confidencial</i>	Ajuntament de Santa Oliva 977 679 833	Santa Oliva	378.915,5	4.567.799,2	EV15
Depuradora del Vendrell	<i>Confidencial</i>	Ajuntament de Santa Oliva 977 679 204	Les Perdiqueres	377.316,8	4.568.166,9	EV17
Polígon Industrial L'Albornar	<i>Confidencial</i>	Ajuntament de Santa Oliva 977 679 663	L'Arbornar	376.035,2	4.569.422,0	EV21
Polígon Industrial Torrent del Lluç	<i>Confidencial</i>	Ajuntament de Santa Oliva 977 679 663	Torrent del Lluç	377.788,6	4.565.791,5	EV22
Polígon industrial El Molí d'en Serra	<i>Confidencial</i>	Ajuntament de Santa Oliva 977 679 663	El Molí d'en Serra	378.094,0	4.566.268,8	EV23
El Corral d'en Busqueta	<i>Confidencial</i>	<i>Confidencial</i>	Santa Oliva	378.665,0	4.568.086,0	EV25
Masia	<i>Confidencial</i>	<i>Confidencial</i>	Les Pedreres	377.921,0	4.567.593,0	EV26
Masia	<i>Confidencial</i>	<i>Confidencial</i>	Santa Oliva	378.197,0	4.567.872,0	EV27
Ca l'Hugé	<i>Confidencial</i>	<i>Confidencial</i>	Santa Oliva	379.337,0	4.567.762,0	EV28



Element vulnerable	Ocupació / població	Contacte	Sector afectació	Coordenades UTM		Codi mapa
				X	Y	
Masia	<i>Confidencial</i>	<i>Confidencial</i>	Santa Oliva	379.143,0	4.567.606,0	EV29
Masia	<i>Confidencial</i>	<i>Confidencial</i>	EL Mas Canya	378.188,0	4.566.827,0	EV30
Masia	<i>Confidencial</i>	<i>Confidencial</i>	Les Pedreres	377.365,0	4.567.068,0	EV31
Mas Perdut	<i>Confidencial</i>	<i>Confidencial</i>	El Molí d'en Serra	378.645,0	4.566.457,0	EV32
Masia	<i>Confidencial</i>	<i>Confidencial</i>	Torrent del Lluç	378.495,0	4.565.796,0	EV33
Masia	<i>Confidencial</i>	<i>Confidencial</i>	El Molí d'en Perot	376.804,0	4.567.944,0	EV34
Masia	<i>Confidencial</i>	<i>Confidencial</i>	Torrent del Lluç	377.667,0	4.565.527,0	EV35
Masia	<i>Confidencial</i>	<i>Confidencial</i>	Camp Gran	377.829,0	4.567.996,0	EV36
Granja	<i>Confidencial</i>	<i>Confidencial</i>	Camp Gran	377.829,0	4.567.996,0	EV37
Masia	<i>Confidencial</i>	<i>Confidencial</i>	Camp Gran	378.001,0	4.568.108,0	EV38
Cal Dentista	<i>Confidencial</i>	<i>Confidencial</i>	Camp Gran	378.139,0	4.568.156,0	EV39
Masia	<i>Confidencial</i>	<i>Confidencial</i>	Torrent del Lluç	378.181,0	4.565.689,0	EV40
Masia	<i>Confidencial</i>	<i>Confidencial</i>	Camp Gran	378.108,0	4.567.921,0	EV41
Masia Bellod	<i>Confidencial</i>	<i>Confidencial</i>	Les Pedreres	377.848,0	4.567.429,0	EV42
Consultori local	<i>Confidencial</i>	977 679 550	Santa Oliva	378.469,0	4.567.799,0	EV43

### Elements vulnerables per actes de pública concurrència

Element vulnerable	Ocupació / població	Contacte	Sector afectació	Coordenades UTM		Codi mapa
				X	Y	
Nucli urbà de Santa Oliva	<i>Confidencial</i>	Ajuntament de Santa Oliva 977 679 663	Santa Oliva	378.597,3	4.567.877,1	EV01
Monestir de Santa Maria	<i>Confidencial</i>	Ajuntament de Santa Oliva 977 679 663	Santa Oliva	378.284,0	4.567.524,0	EV19
Polígon industrial El Molí d'en Serra	<i>Confidencial</i>	Ajuntament de Santa Oliva 977 679 663	El Molí d'en Serra	378.094,0	4.566.268,8	EV23



**6.1.3.2 Risc especial****Elements vulnerables per inundacions. INUNCAT**

Element vulnerable	Ocupació / població	Contacte	Sector afectació	Coordenades UTM		Codi mapa
				X	Y	
Nucli urbà de Santa Oliva	<i>Confidencial</i>	Ajuntament de Santa Oliva 977 679 663	Santa Oliva	378.597,3	4.567.877,1	EV01
Nucli Camí dels Molins	<i>Confidencial</i>	Ajuntament de Santa Oliva 977 679 663	Camí dels Molins	377.190,6	4.565.299,5	EV03
Nucli Sant Jordi	<i>Confidencial</i>	Ajuntament de Santa Oliva 977 679 663	Sant Jordi	377.015,6	4.565.022,5	EV04
Nucli Carretera del Vendrell	<i>Confidencial</i>	Ajuntament de Santa Oliva 977 679 663	Carretera del Vendrell	377.611,6	4.565.000,5	EV05
Policlínica Comarcal	<i>Confidencial</i>	977 660 140	Carretera del Vendrell	377.477,2	4.564.906,8	EV07
Centre Cívic Sant Jordi	<i>Confidencial</i>	Ajuntament de Santa Oliva 977 666 329	Sant Jordi	376.947,3	4.565.050,2	EV09
Fundació Santa Teresa	<i>Confidencial</i>	97 7667 111	Carretera del Vendrell	377.555,5	4.564.882,8	EV10
Polígon industrial El Molí d'en Serra	<i>Confidencial</i>	Ajuntament de Santa Oliva 977 679 663	El Molí d'en Serra	378.094,0	4.566.268,8	EV23
Masia	<i>Confidencial</i>	<i>Confidencial</i>	Santa Oliva	378.197,0	4.567.872,0	EV27
Mas Perdut	<i>Confidencial</i>	<i>Confidencial</i>	El Molí d'en Serra	378.645,0	4.566.457,0	EV32
Masia	<i>Confidencial</i>	<i>Confidencial</i>	Torrent del Lluc	377.667,0	4.565.527,0	EV35
Masia	<i>Confidencial</i>	<i>Confidencial</i>	Torrent del Lluc	378.181,0	4.565.689,0	EV40



**Elements vulnerables per transport de mercaderies perilloses. TRANSCAT**

Element vulnerable	Ocupació / població	Contacte	Sector afectació	Coordenades UTM		Codi mapa
				X	Y	
Nucli Les Pedreres	<i>Confidencial</i>	Ajuntament de Santa Oliva 977 679 663	Les Pedreres	377.238,6	4.567.879,2	EV02
Nucli Carretera del Vendrell	<i>Confidencial</i>	Ajuntament de Santa Oliva 977 679 663	Carretera del Vendrell	377.611,6	4.565.000,5	EV05
Policlínica Comarcal	<i>Confidencial</i>	977 660 140	Carretera del Vendrell	377.477,2	4.564.906,8	EV07
Centre Cívic Les Pedreres	<i>Confidencial</i>	Ajuntament de Santa Oliva 977 666 423	Les Pedreres	377.318,3	4.566.854,9	EV08
Fundació Santa Teresa	<i>Confidencial</i>	97 7667 111	Carretera del Vendrell	377.555,5	4.564.882,8	EV10
Camp de futbol de Les Pedreres	<i>Confidencial</i>	Ajuntament de Santa Oliva 977 679 663	Les Pedreres	377.390,1	4.566.859,2	EV11
Polígon Industrial L'Albornar	<i>Confidencial</i>	Ajuntament de Santa Oliva 977 679 663	L'Arbornar	376.035,2	4.569.422,0	EV21
Institut d'investigació aplicada de l'automòbil	<i>Confidencial</i>	977 166 000	L'Arbornar	376.814,0	4.569.306,0	EV24
Masia	<i>Confidencial</i>	<i>Confidencial</i>	Les Pedreres	377.365,0	4.567.068,0	EV31
Mas Perdut	<i>Confidencial</i>	<i>Confidencial</i>	El Molí d'en Serra	378.645,0	4.566.457,0	EV32
Masia	<i>Confidencial</i>	<i>Confidencial</i>	Torrent del Lluc	378.495,0	4.565.796,0	EV33
Masia	<i>Confidencial</i>	<i>Confidencial</i>	El Molí d'en Perot	376.804,0	4.567.944,0	EV34
Masia	<i>Confidencial</i>	<i>Confidencial</i>	Camp Gran	377.829,0	4.567.996,0	EV36
Granja	<i>Confidencial</i>	<i>Confidencial</i>	Camp Gran	377.829,0	4.567.996,0	EV37
Masia	<i>Confidencial</i>	<i>Confidencial</i>	Camp Gran	378.001,0	4.568.108,0	EV38
Masia	<i>Confidencial</i>	<i>Confidencial</i>	Torrent del Lluc	378.181,0	4.565.689,0	EV40



**6.1.4 CENTRES D'ACOLLIDA**

<b>CENTRES D'ACOLLIDA</b>			
<b>CODI MAPA</b>	<b>NOM</b>	<b>ADREÇA</b>	<b>TELÈFON</b>
<b>CA01</b>	Centre Folch i Camarasa	C/Nou, 42	<i>Confidencial</i>
<b>CA02</b>	Policlínica Comarcal del Vendrell	Ctra. De Santa Oliva, 1-13	<i>Confidencial</i>
<b>CA03</b>	Fundació Privada Santa Teresa-Taller Vendrell	Ctra. De Santa Oliva, 20-22	<i>Confidencial</i>

**6.1.5 MITJANS DE COMUNICACIÓ LOCAL**

<b>MITJANS DE COMUNICACIÓ</b>		
<b>DESCRIPCIÓ</b>	<b>FREQÜÈNCIA</b>	<b>TELÈFONS</b>
Catalunya Ràdio	98.2	977 219 933
Radio Nacional d'Espanya	1.314	915 817 000
Tarragona Ràdio	96.7	977 244 816

**6.1.6. MUNICIPIS VEÏNS**

	<b>TELÈFON AJUNTAMENT</b>	<b>TELÈFON POLICIA LOCAL</b>	<b>UBICACIÓ</b>
<b>BANYERES DEL PENEDÈS</b>	977 671 350	-	Nord
<b>BELLVEI</b>	977 168 185	-	Est
<b>EL VENDRELL</b>	977 166 400	977 154 444	Sud-oest
<b>ALBINYANA</b>	977 687 818	-	Oest



## 6.2 CATÀLEG DE MITJANS I RECURSOS

### 6.2.1 MITJANS I RECURSOS DE L'AJUNTAMENT

MITJANS I RECURSOS DE L'AJUNTAMENT		
NOM	PERSONA DE CONTACTE	DADES DE LOCALITZACIÓ
<i>Confidencial</i>	<i>Confidencial</i>	<i>Confidencial</i>

### 6.2.2 VEHICLES MUNICIPALS

VEHICLES MUNICIPALS				
TIPUS	MATRÍCULA	MODEL	DEPARTAMENT	PÀRKING
<i>Confidencial</i>	<i>Confidencial</i>	<i>Confidencial</i>	<i>Confidencial</i>	<i>Confidencial</i>

### 6.2.3 XARXA D'HIDRANTS MUNICIPAL

XARXA D'HIDRANTS MUNICIPAL		
NÚMERO	TIPUS	CARRER
<i>Confidencial</i>	<i>Confidencial</i>	<i>Confidencial</i>

### 6.2.4 ASSOCIACIONS I GRUPS VOLUNTARIS LOCALS

ASSOCIACIONS I GRUPS VOLUNTARIS LOCALS	
NOM	DADES DE LOCALITZACIÓ
<b>Caritas Parroquial Santa Oliva</b>	<i>Confidencial</i>
<b>Associació Verge del Remei Gent Gran de Santa Oliva</b>	<i>Confidencial</i>
<b>Associació Gent Gran Les Pedreres</b>	<i>Confidencial</i>
<b>Associació de regants de Santa Oliva</b>	<i>Confidencial</i>



**6.2.5 PARTICULARS**

<b>PARTICULARS</b>			
<b>SERVEI</b>	<b>NOM</b>	<b>PERSONA DE CONTACTE</b>	<b>DADES DE LOCALITZACIÓ</b>
<i>Confidencial</i>	<i>Confidencial</i>	<i>Confidencial</i>	<i>Confidencial</i>

**6.2.6 SERVEIS BÀSICS**

<b>SERVEIS BÀSICS</b>		
<b>SERVEI</b>	<b>PERSONA DE CONTACTE</b>	<b>DADES DE LOCALITZACIÓ</b>
<b>Aigua</b>	Cassa Aigües i depuració SL.	C/ de Mossèn Antoni Paradís, 7, 43710 Santa Oliva 977 679 296
<b>Electricitat</b>	ENDESA: Punt de servei a Endesa El Vendrell	<b>Endesa El Vendrell</b> C/ La Rambla, 26 800 760 909
<b>Gas</b>	Nedgia Catalunya S.A. Primagas	<b>Atenció al Client Nedgia</b> 900 100 252 <b>Atenció al Client Primagas</b> 900 878 750

**6.2.7 SERVEIS SANITARIS**

<b>SERVEIS SANITARIS</b>	
<b>SERVEI</b>	<b>DADES DE LOCALITZACIÓ</b>
<b>Consultori local</b>	C/ de Mossèn Antoni Paradís, 1 977 679 550 Atenció continuada: 977 257 914
<b>Hospital del Vendrell</b>	Ctra. Barcelona s/n, 43700 El Vendrell 977 231 814



## 6.3 CRITERIS D'ACTIVACIÓ CONCRETES PER RISCOS ESPECIALS

RISC	SITUACIÓ	FASE D'ACTIVACIÓ
<b>Emergències associades a malalties transmissibles emergents amb potencial risc:</b>	<p>FASE 4 o FASE 5 declarada per l'OMS quan es doni algun dels supòsits següents:</p> <ul style="list-style-type: none"> <li>-sigui necessari imposar mesures de contenció per evitar la propagació de l'emergència associada a malaltia transmissible emergent d'alt risc.</li> <li>-casos aïllats confirmats a Catalunya</li> <li>-no hi ha casos a Catalunya però sí confirmats a l'entorn.</li> </ul> <p>FASE 6 declarada per l'OMS amb o sense casos aïllats confirmats a Catalunya, sempre i quan:</p> <ul style="list-style-type: none"> <li>-no hi hagi impacte al sistema sanitari (nivell 1).</li> <li>-no hi manquin subministraments bàsics (nivell 1).</li> <li>-no hi hagi impacte social.</li> </ul> <p>Període post-pandèmic</p> <p>Quan el Comitè d'emergències del Pla n'estableixi la necessitat per altres circumstàncies o motius estratègics.</p>	ALERTA 1
	<p>FASE 6 declarada per l'OMS i un nombre considerable (<math>\geq 350</math> per cada 100.000 habitants) de casos estimats a Catalunya sempre i quan:</p> <ul style="list-style-type: none"> <li>-hi hagi perill de col·lapse del sistema sanitari (nivell 2).</li> <li>-Hi ha alarma social.</li> <li>-Hi hagi alta incidències de baixes (nivell 1 o nivell 2).</li> </ul> <p>Quan el Comitè d'emergències del Pla n'estableixi la necessitat per altres circumstàncies o motius estratègics.</p>	ALERTA 2
	<p>Fase 6 determinada per l'OMS i un nombre considerable (<math>\geq 700</math> per cada 100.000 habitants) de casos estimats a Catalunya, quan a més, es produeix alguna de les circumstàncies següents:</p> <ul style="list-style-type: none"> <li>-es produeixi col·lapse del sistema sanitari (nivell 3).</li> <li>-es produeixi un risc molt important de col·lapse en la resta de serveis imprescindibles per al funcionament de la societat (nivell 2).</li> </ul> <p>Quan el Comitè d'emergències del Pla n'estableixi la necessitat per altres circumstàncies o motius estratègics.</p>	EMERGÈNCIA 1
	<p>FASE 6 declarada per l'OMS amb un nombre important (<math>\geq 3.500</math> per cada 100.000 habitants) de casos d'infecció estimats a Catalunya i amb taxa de mortalitat <math>&gt;1</math> % dels afectats o <math>0,5</math> % de la població.</p> <p>Quan el Comitè d'emergències del Pla n'estableixi la necessitat per altres circumstàncies o motius estratègics.</p>	EMERGÈNCIA 2



RISC	SITUACIÓ	FASE D'ACTIVACIÓ
<p><b>Transport de viatgers per ferrocarril</b></p>	<ul style="list-style-type: none"> <li>-Evacuació dels usuaris de trens a les zones de vies obertes i en general fora de túnels, viaductes, ponts, estacions suburbanes (tancades) o estacions principals.</li> <li>-Altres operatives de protecció a usuaris (inclòs allotjament i trasllat de passatgers) que no requereixin intervenció general dels serveis d'emergència (i que no corresponguin a un supòsit de fase d'alerta).</li> <li>-Afectacions a infraestructura o al servei ferroviari per riscos externs o interns que puguin suposar alteració del servei ferroviari (tall concret de línia) però no afectació generalitzada.</li> <li>-Aturades de trens a túnels, ponts i viaductes per causes tècniques quan les empreses ferroviàries considerin que els temps d'aturada poden suposar una situació de risc directament per als usuaris o que aquests puguin generar la situació de risc amb el seu comportament.</li> <li>-Atropellaments d'una persona que suposi aturada de la línia.</li> <li>-Amenança de bomba o de provocar dany col·lectiu a infraestructures quan el Cos de Mossos d'Esquadra trobi indicis que faci necessari valorar la seva fiabilitat.</li> <li>-Registre massiu de trucades d'usuaris al 112 reportant incidències al servei o infraestructures.</li> </ul>	<p>PREALERTA</p>
<p><b>Transport de viatgers per ferrocarril</b></p>	<ul style="list-style-type: none"> <li>-Accident ferroviari (xoc, descarrilament o altres) on estigui implicat almenys un comboi de passatgers i es produeixin ferits lleus però no víctimes mortals ni un nombre elevat de ferits greus (no múltiples víctimes).</li> <li>-Qualsevol situació de risc col·lectiu amb afectació general a la població amb ferits lleus però no víctimes mortals ni nombre elevat de ferits greus.</li> <li>-Incendi a túnels o estacions tancades que no estigui immediatament controlat i suposi l'afectació real o potencial a usuaris, o la seva evacuació.</li> <li>-Amenaces terroristes o de bomba a la infraestructura considerades fiables.</li> <li>-Evacuació d'usuaris a túnels, ponts, viaductes, estacions soterrànies i principals.</li> <li>-Transbordament de passatgers a túnels, ponts o viaductes.</li> <li>-Altres operatives de protecció a usuaris (inclòs l'allotjament i trasllat massiu de passatgers) amb intervenció general dels serveis d'emergència.</li> <li>-Aplicació de transport alternatiu al servei habitual quan sota criteri tècnic suposin l'alteració de la normalitat i requereixin mesures extraordinàries de coordinació (habilitació extraordinària d'espai física permanent i reordenació i control de la circulació) fins a assolir una situació de normalitat transitòria.</li> <li>-Comportaments anti-socials per part dels usuaris que suposin un risc imminent per a la població i per tant una possible emergència.</li> <li>-Afectació directa generalitzada a les vies per riscos externs amb tall general de línies i risc per a la població, però sense ferits greus ni víctimes mortals:</li> <li>1-Riscos naturals: meteorològics (nevades, inundacions, ventades, temporals de mar, i altres), esllavissades, subsidències, i altres.</li> <li>2-Riscos tecnològics (risc químic en instal·lacions amb substàncies perilloses, accident en el transport de mercaderies perilloses, ...).</li> </ul>	<p>ALERTA</p>



RISC	SITUACIÓ	FASE D'ACTIVACIÓ
<b>Transport de viatgers per ferrocarril</b>	<ul style="list-style-type: none"> <li>-Accident ferroviari (xoc, descarrilament o altres) on estigui implicat almenys un comboi de passatgers i es produeixin víctimes mortals, ferits greus o afectació general als usuaris.</li> <li>-Materialització d'amenaques terroristes o de bomba a la infraestructura.</li> <li>-Qualsevol situació de risc col·lectiu amb afectació general a la població i presència de ferits greus o víctimes mortals.</li> <li>-Qualsevol situació que comporti presència de múltiples víctimes. Es correspon a 6 ferits greus o de categoria immediata, o bé 10 víctimes de qualsevol categoria i en tot cas d'acord a les previsions del pla d'emergència per a múltiples víctimes de la Generalitat de Catalunya.</li> </ul>	EMERGÈNCIA 1
<b>Transport de viatgers per ferrocarril</b>	<ul style="list-style-type: none"> <li>-On estigui implicat més d'un comboi ferroviari.</li> <li>-Quan tingui lloc a més d'un punt del territori o més d'un servei alhora.</li> <li>-Quan el nombre de víctimes sigui d'una magnitud tal que suposi que les actuacions i recursos humans i materials previstos a la fase d'Emergència 1 siguin insuficients per gestionar-la.</li> </ul>	EMERGÈNCIA 2



RISC	SITUACIÓ	FASE D'ACTIVACIÓ
<b>Inundacions</b>	<p>-Quan el cabal que es desguassa de la presa sigui proper al que pot produir danys i/o inundacions aigües avall de la presa.</p> <p>-Per previsió meteorològica per pluja i/o hidrològiques:</p> <p>*SMP de grau 2, a molt curt o curt termini.</p> <p>*SMP de grau 3, a curt termini.</p> <p>-Que els nivells dels rius estiguin en un nivell proper al que produeix danys.</p> <p>-Per previsió meteorològica per estat de la mar:</p> <p>*SMP de grau 2, a molt curt o curt termini.</p> <p>*SMP de grau 3, a curt termini.</p> <p>-Que els nivells dels rius o del litoral estiguin propers als que poden produir danys.</p>	PREALERTA
<b>Inundacions</b>	<p>-Quan és molt probable que es puguin produir inundacions importants a molt curt termini perquè és imminent el desbordament o quan s'hagi desbordat sense que es produeixin danys importants.</p> <p>-En el moment que en una presa s'hagi qualificat l'escenari d'aplicació de mesures correctores o escenari 1 i/o l'aigua que es desguassa de la presa sigui la que produeix desbordament sense que hi hagi danys importants.</p> <p>-Per previsió meteorològica per pluja i/o hidrològiques:</p> <p>*SMP de grau 3, a molt curt termini.</p> <p>*SMP de grau 4, a curt i a molt curt termini.</p> <p>*SMP de grau 5, a curt i a molt curt termini.</p> <p>*SMP de grau 6, a curt i a molt curt termini.</p> <p>-Per previsió meteorològica per estat de la mar:</p> <p>*SMP de grau 3, a molt curt termini.</p> <p>*SMP de grau 4, a curt i a molt curt termini.</p> <p>*SMP de grau 5, a curt i a molt curt termini.</p> <p>*SMP de grau 6, a curt i a molt curt termini.</p> <p>-Al final d'un episodi d'inundacions importants, en el retorn gradual cap a la normalitat.</p> <p>-Altres supòsits, a criteri del director del pla, que justifiquin l'activació d'un dispositiu preventiu especial, com per exemple l'onatge que pot agreujar les inundacions,...</p>	ALERTA



RISC	SITUACIÓ	FASE D'ACTIVACIÓ
<b>Inundacions</b>	<p>-Es produeixin inundacions en rius, rieres, torrents,...(produïdes per desgel o fusió de neu, obstrucció de lleres naturals o artificials, invasió de lleres, enfonsaments o dificultats de drenatge i/o acció de les marees) que tinguin efectes importants però limitats sobre el territori. També quan aquests efectes siguin produïts per l'estat de la mar. Aquestes circumstàncies s'avaluarà a partir de la informació que es disposi en el moment de l'emergència en base a criteris de grau d'afectació a la població i actuacions sobre la mateixa (informació, evacuació, etc.), magnitud, duració prevista (per exemple &gt;24 hores), extensió (nombre de municipis afectats, de vies de comunicació, etc.), mitjans necessaris,... l'altura de l'aigua dels rius, embassaments, llacs, rieres,... sobrepassa la llera (hi ha desbordament) i es preveu que es comencin a produir danys importants, alçada de les onades que faci preveure danys importants.</p> <p>-Per escenari excepcional o escenari 2 en preses i/o el desguàs de la presa sigui la que produeix danys importants aigües avall de la presa.</p> <p>-Excepcionalment, la direcció del pla podrà valorar l'activació del pla en emergència 1, amb caràcter preventiu, quan es doni la confluència de circumstàncies extremes: que l'episodi de greus inundacions sigui imminent degut a la imminència de precipitacions excepcionals i sempre i quan es donin altres circumstàncies que puguin agreujar el fenomen, com ara que el terreny estigui saturat com a conseqüència d'episodis abundants de precipitacions recents i que la capacitat dels cursos fluvials i dels embassaments estigui al límit.</p>	EMERGÈNCIA 1
<b>Inundacions</b>	<p>-Es produeixi una gran inundació o conjunt d'inundacions simultànies (produïdes per pluges molt fortes, desgel o fusió de neu, obstrucció de lleres naturals o artificials, invasió de lleres, enfonsaments o dificultats de drenatge i/o acció de les marees o per estat de la mar) que afectin una extensió important del territori. També en base als criteris anteriorment esmentats (per exemple que afecti a més d'una regió d'emergències o posi en perill greu nuclis importants de població).</p> <p>-Per escenari límit o escenari 3 en preses i/o el desguàs de la presa sigui la que produeix danys molt importants aigües avall de les presa.</p>	EMERGÈNCIA 2



RISC	SITUACIÓ	FASE D'ACTIVACIÓ
<p><b>Risc químic en el transport mercaderies perilloses</b></p>	<p>-Situacions que en que ha tingut lloc un accident en el transport de MMPP les conseqüències del qual es preveuen lleus i controlables. No hi ha afectació a la població, ni itinerant ni fixa.</p> <p>En base al tipus de MMPP i tipus d'escenari, es decideix si correspon iniciar una prealerat o directament activar en fase d'alerta.</p> <p>Correspon iniciar una prealerta en els següents supòsits:</p> <p>*Accidents on es vegi involucrada una cisterna de MMPP amb fuga del combustible del dipòsit de la tractora d'un vehicle de MMPP.</p> <p>*Accident en què es vegi involucrada una cisterna que transporta MMPP del grup 1 (veure punt 4.1.3.del PLA TRANSCAT) amb una fuga poc important.</p> <p>*Accident en què es vegi involucrada una cisterna que transporta MMPP del grup (veure punt 4.1.3.del PLA TRANSCAT) on cal fer un transvasament de la càrrega.</p> <p>*Accident en què es vegi involucrada una cisterna que transporta MMPP del grup 1 (veure punt 4.1.3.del PLA TRANSCAT) on s'han produït una bolcada del vehicle sense fuga o amb una fuga poc important.</p> <p>*Incendi en el vehicle que no afecta continent ni contingut en què es vegi involucrada una cisterna que transporta MMPP del grup 1 (veure punt 4.1.3.del PLA TRANSCAT).</p> <p>*Durant el procés de retirada de residus de la zona afectada i la neteja de la via, sempre que no hi hagi risc agut pel medi ambient.</p> <p>En el cas del transport embalums correspon iniciar una prealerta en els accidents on hi hagi hagut pèrdua de la càrrega i algun d'aquests embalums tingui una fuga poc important, així com, en el cas d'incendi en el vehicle que no afecta al continent ni contingut.</p>	<p><b>PRE-ALERTA</b></p>
<p><b>Risc químic en el transport mercaderies perilloses</b></p>	<p>En aquelles situacions en què s'ha produït un accident amb conseqüències que afecten o poden afectar a la població, béns i medi ambient de l'entorn immediat, no a la població fixa de nuclis urbans.</p> <p>*Accident en què es vegi involucrada una cisterna que transporta MMPP del grup 2 (veure punt 4.1.3.del PLA TRANSCAT) amb una fuga poc important.</p> <p>*Accident en què es vegi involucrada una cisterna que transporta MMPP amb una fuga important.</p> <p>*Accident en què es vegi involucrada una cisterna que transporta MMPP del grup 2(veure punt 4.1.3.del PLA TRANSCAT) on cal fer un transvasament de la càrrega.</p> <p>*Accident en què es vegi involucrada una cisterna que transporta MMPP del grup 2 (veure punt 4.1.3.del PLA TRANSCAT) on s'han produït una bolcada del vehicle sense fuga o amb una fuga poc important.</p> <p>*Incendi en el vehicle que no afecta continent ni contingut en què es vegi involucrada una cisterna que transporta MMPP del grup 2 (veure punt 4.1.3.del PLA TRANSCAT).</p> <p>*Incendi en el vehicle que afecta a continent i/o contingut en què es vegi involucrada una cisterna de MMPP.</p> <p>En cas de transport amb embalums, correspon iniciar una alerta en aquells casos en què es produeix un incendi en el vehicle que transporta MMPP si afecta al continent i/o contingut derivat o no d'un accident. I també en el cas d'accident amb fuga important.</p>	<p><b>ALERTA</b></p>



RISC	SITUACIÓ	FASE D'ACTIVACIÓ
<b>Risc químic en el transport mercaderies perilloses</b>	<p>L'activació en emergència és pertinent en aquelles situacions en què s'ha produït un accident i les seves conseqüències afecten tant a l'entorn immediat com a l'entorn més llunyà, principalment en casos en què és força probable que els efectes (fuita, explosió, vessament, etc.) arribin a nuclis de població fixa que es troben als voltants de la via de comunicació on ha tingut lloc l'accident.</p> <p>Igualment, per a casos en què es produeixi algun vessament incontrolat amb un impacte mediambiental molt important, que pugui afectar a rius o rieres grans, pous de captació d'aigua potable o aquífers, la direcció del pla pot decidir activar el pla en fase d'emergència.</p>	EMERGÈNCIA



## 7. DOCUMENT 7. CARTOGRAFIA BÀSICA I ESPECÍFICA (PER A CADA RISC)

CODI	DESCRIPCIÓ
GEN01	Plànol d'emplaçament i ubicació de Santa Oliva
GEN02.1	Cartografia bàsica municipal i vies de comunicació. Vista general del terme municipal.
GEN02.2	Cartografia bàsica municipal i vies de comunicació. Sector nucli urbà.
GEN02.3	Cartografia bàsica municipal i vies de comunicació. Sector sud del terme municipal.
RTSUB.1	Risc per tall de subministraments bàsics. Sector nord del terme municipal.
RTSUB.2	Risc per tall de subministraments bàsics. Sector sud del terme municipal.
RTSUB.3	Risc per tall de subministraments bàsics. Sector nucli urbà
RTEBRE.1	Risc territorial per contaminació de l'Ebre. Sector nord del terme municipal
RTEBRE.2	Risc territorial per contaminació de l'Ebre. Sector sud del terme municipal
RT01.1	Risc per malalties transmissibles emergents. Sector nord del terme municipal
RT01.2	Risc per malalties transmissibles emergents. Sector sud del terme municipal
RT01.3	Risc per malalties transmissibles emergents. Sector nucli urbà
RT02	Risc per transport de viatgers per ferrocarril. Àrea d'afectació.
RT03.1	Risc per onades de calor i fred. Sector nord del terme municipal.
RT03.2	Risc per onades de calor i fred. Sector sud del terme municipal
RT03.3	Risc per onades de calor i fred. Sector nucli urbà
RT04	Risc per concentració de persones. Sector nucli urbà
RE03.1	Risc per inundacions. Sector nord del terme municipal.


















<b>CODI</b>	<b>DESCRIPCIÓ</b>
<b>RE03.2</b>	Risc per inundacions. Sector sud del terme municipal.
<b>RE03.3</b>	Risc per inundacions. Sector nucli urbà.
<b>RE03.4</b>	Risc per inundacions. Sector l'Arbornar.
<b>RE04.1</b>	Risc per transport de mercaderies perilloses. Sector nord del terme municipal.
<b>RE04.2</b>	Risc per transport de mercaderies perilloses. Sector sud del terme municipal.
<b>RE04.3</b>	Risc per transport de mercaderies perilloses. Sector l'Arbornar.






SIMBOLOGIA GENERAL	
SIMBOLOGIA	DESCRIPCIÓ
	CECOPAL
	Centre d'acollida
	Consultori mèdic
	Torre telecomunicacions
	Benzinera
	Carretera AP-7
	Carretera C-51
	Carretera TP-2125
	Carretera TV-2128
	Pont
	Viaducte
	Xarxa camins
	Xarxa ferroviària
	Xarxa elèctrica
	Límit administratiu



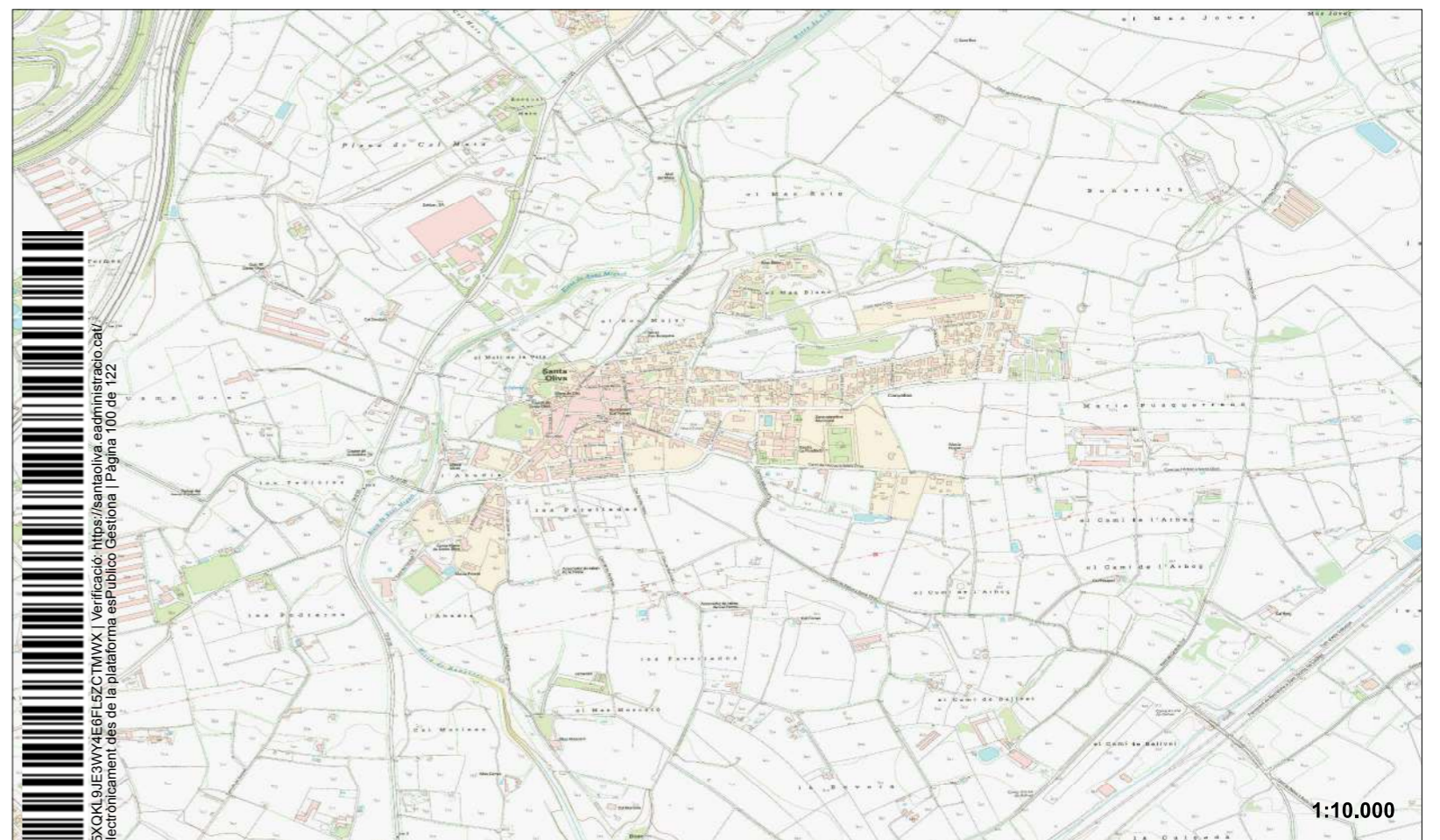
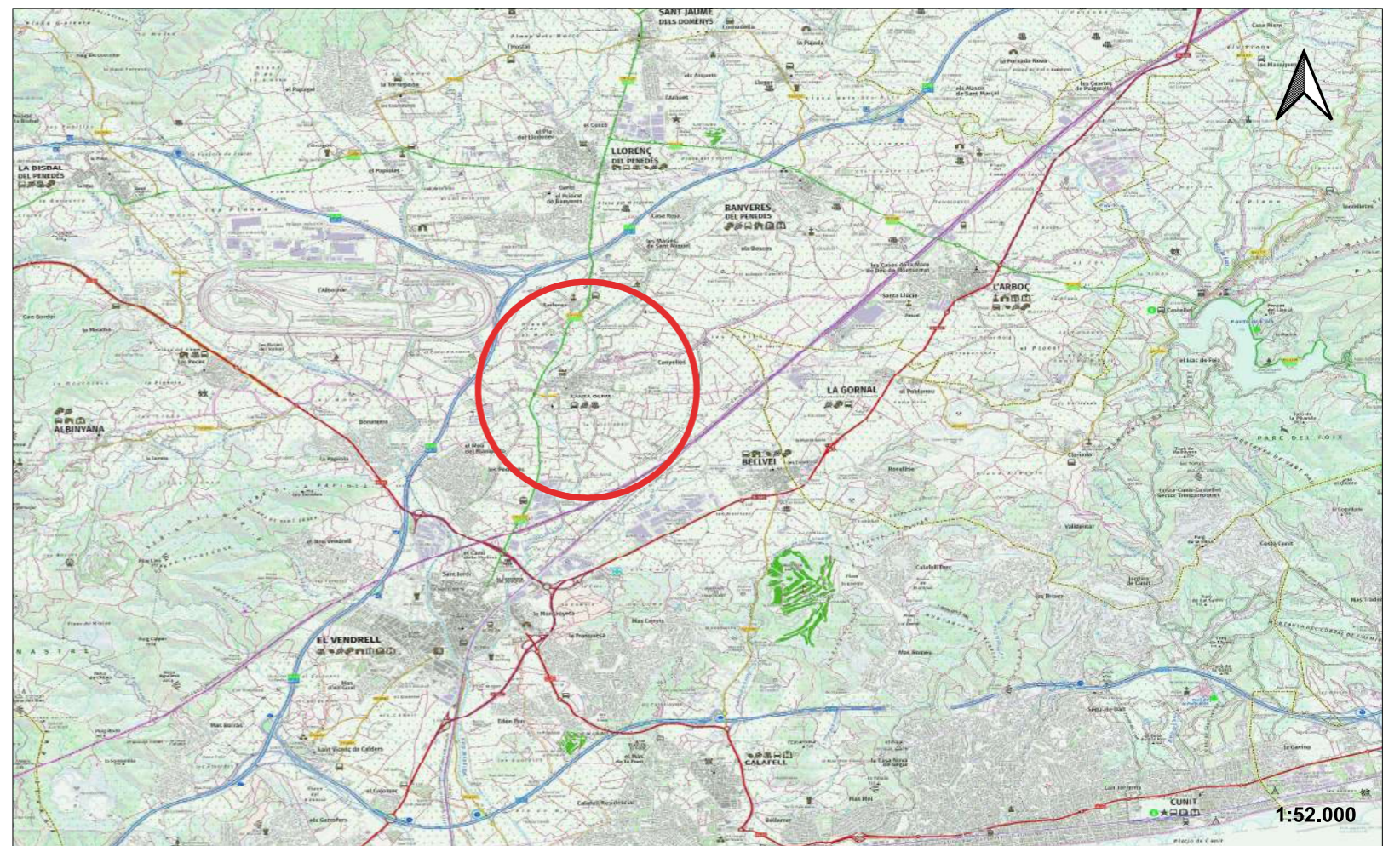
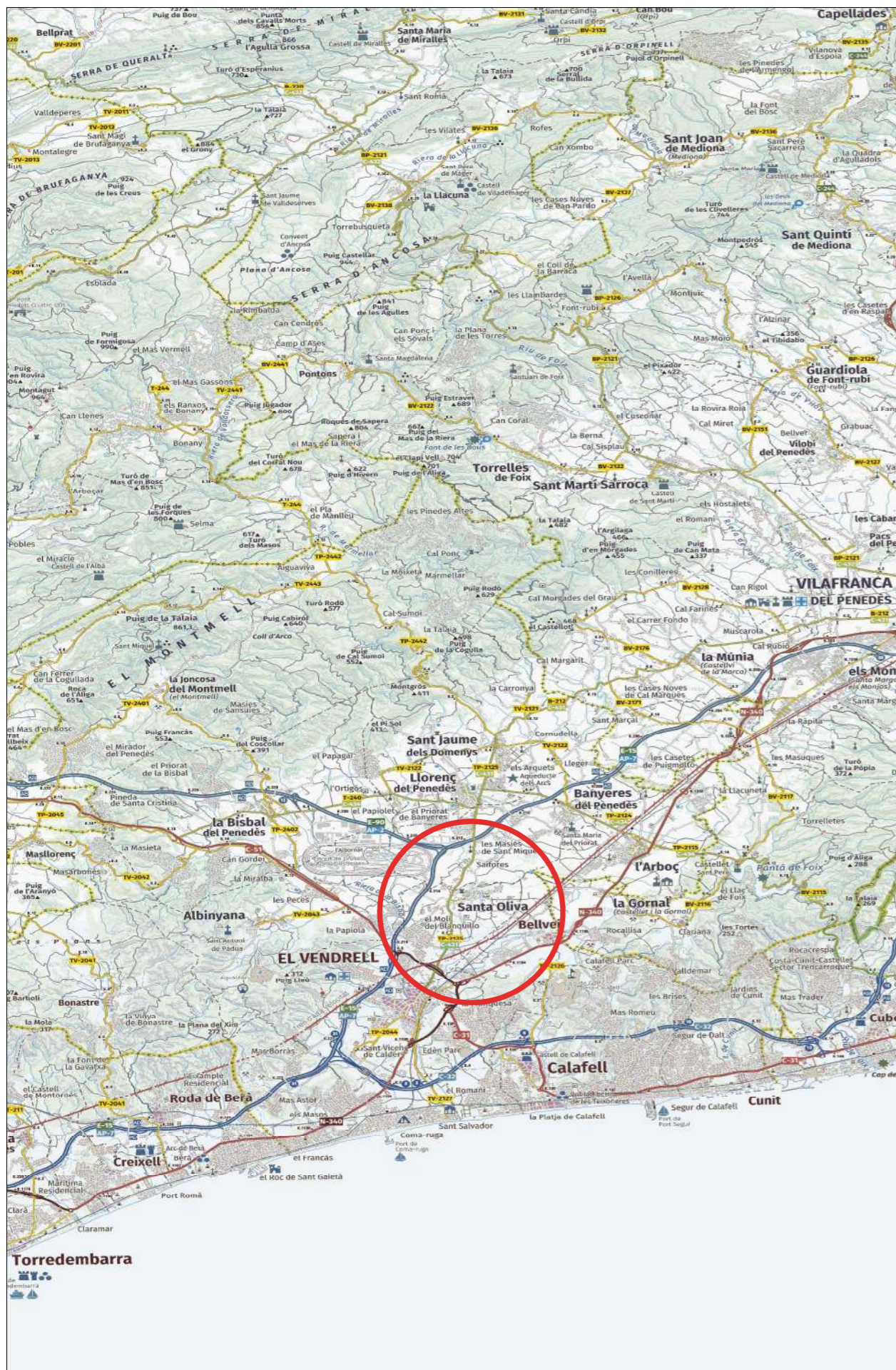
SIMBOLOGIA ELEMENTS VULNERABLES	
SIMBOLOGIA	DESCRIPCIÓ
	Nucli urbà
	Cultural
	Educatiu
	Esportiu
	Sanitari
	Industrial
	Ramaderia
	Masia
	Religiós
	Funerari
	Equipament singular

ESPECÍFIC INUNDACIONS	
SIMBOLOGIA	DESCRIPCIÓ
	Zona potencialment inundable
	Zona inundable T50
	Zona inundable T100
	Zona inundable T500



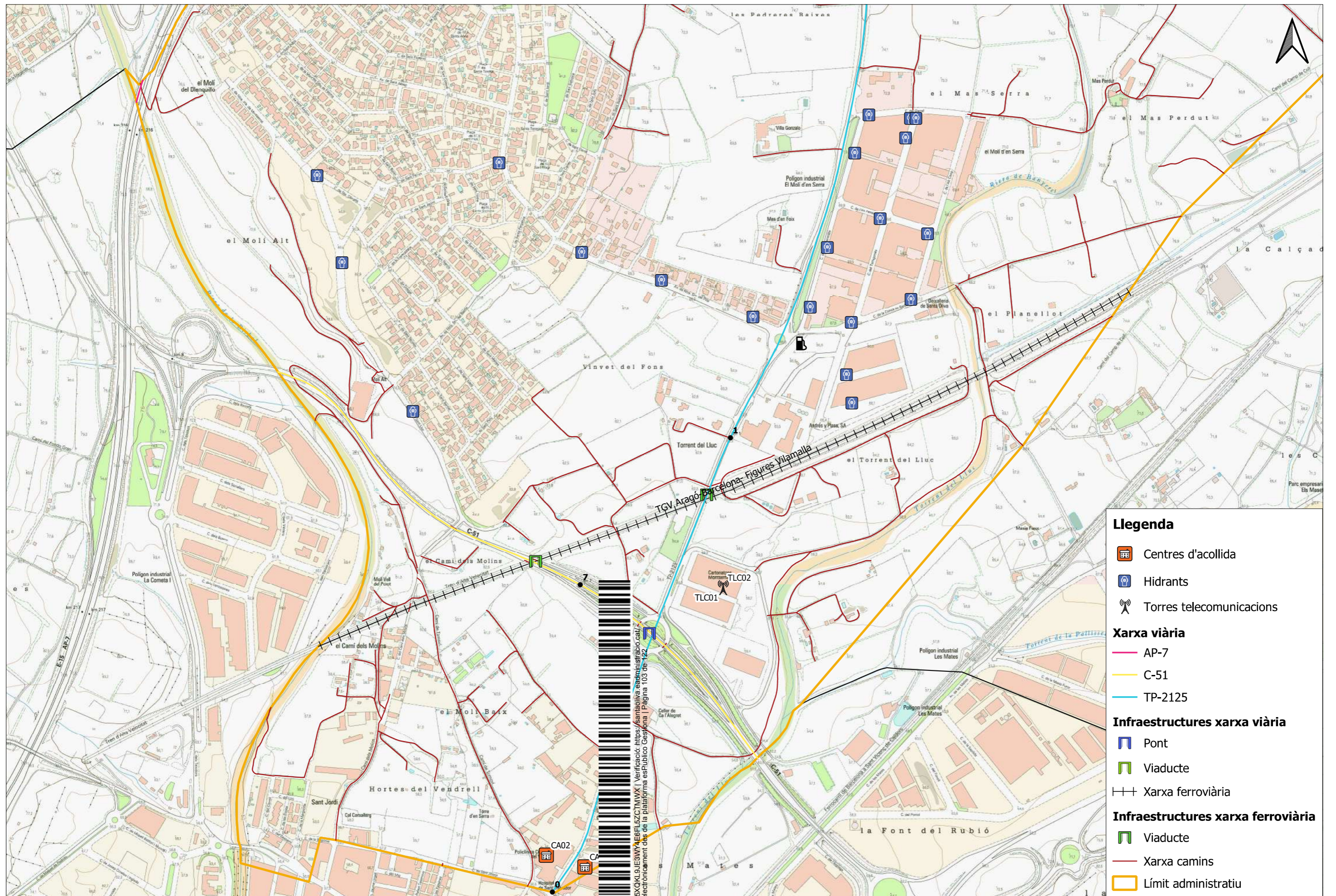
ESPECÍFIC TRANSPORT DE MERCADERIES PERILLOSES	
SIMBOLOGIA	DESCRIPCIÓ
	Àrea afectació TRANSCAT
	Nivell de perill baix
	Nivell de perill Molt Alt











**Llegenda**

- Centres d'acollida
- Hidrants
- Torres telecomunicacions

**Xarxa viària**

- AP-7
- C-51
- TP-2125

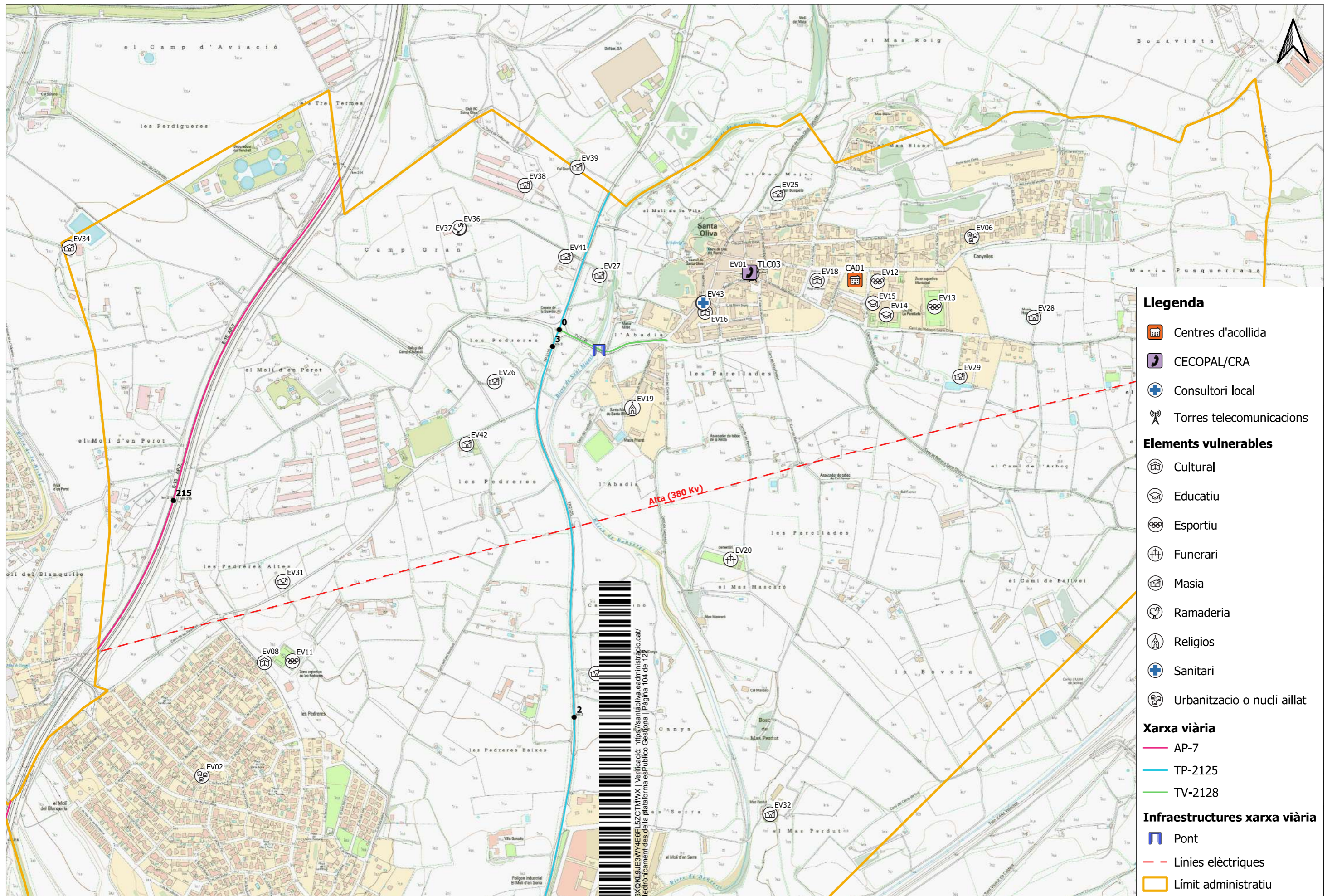
**Infraestructures xarxa viària**

- Pont
- Viaducte
- Xarxa ferroviària

**Infraestructures xarxa ferroviària**

- Viaducte
- Xarxa camins
- Límit administratiu





**Llegenda**

- Centres d'acollida
- CECOPAL/CRA
- Consultori local
- Torres telecomunicacions

**Elements vulnerables**

- Cultural
- Educatiu
- Esportiu
- Funerari
- Masia
- Ramaderia
- Religios
- Sanitari
- Urbanització o nucli aïllat

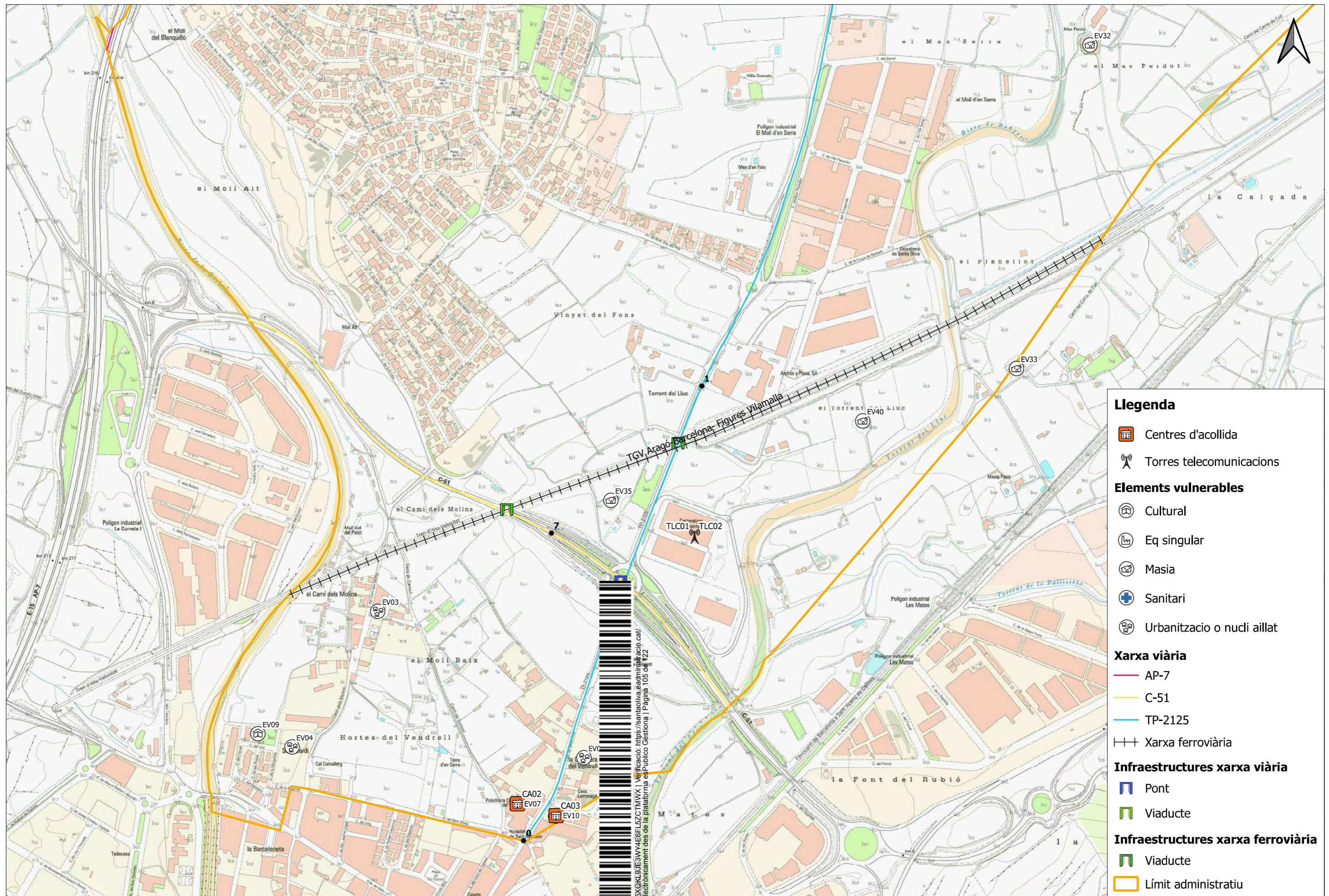
**Xarxa viària**

- AP-7
- TP-2125
- TV-2128

**Infraestructures xarxa viària**

- Pont
- Línies elèctriques
- Límit administratiu







**Llegenda**

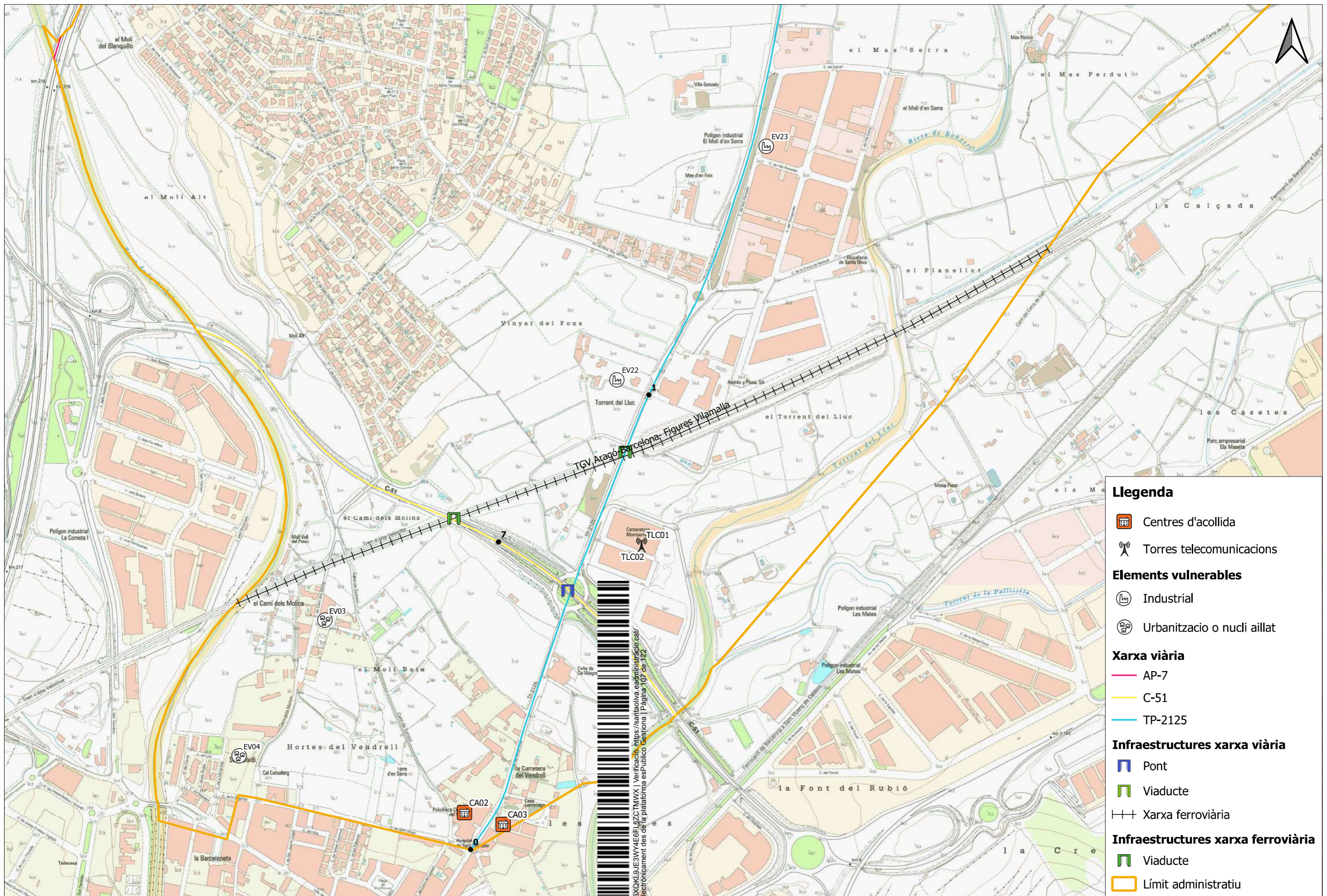
- Centres d'acollida
- Torres telecomunicacions
- Elements vulnerables**
- Cultural
- Eq singular
- Masia
- Sanitari
- Urbanitzacio o nucli aillat
- Xarxa viària**
- AP-7
- C-51
- TP-2125
- Xarxa ferroviària
- Infraestructures xarxa viària**
- Pont
- Viaducte
- Infraestructures xarxa ferroviària**
- Viaducte
- Límit administratiu

Cod. Val: 955XGK3UE3WY4E6L5ZCTMXX | Verificació: <https://santaoliva.edm.administracio.cat/>  
 Document signat electrònicament des de la plataforma esPublico Gestiona | Pàgina 105 de 122







- Llegenda**
- Centres d'acollida
  - CECOPAL/CRA
  - Consultori local
  - Torres telecomunicacions
- Elements vulnerables**
- Cultural
  - Educatiu
  - Esportiu
  - Masia
  - Religios
  - Sanitari
  - Urbanització o nucli aïllat
- Xarxa viària**
- TP-2125
  - TV-2128
- Infraestructures xarxa viària**
- Pont
  - Línies elèctriques
  - Límit administratiu









**Llegenda**

-  Centres d'acollida
-  Torres telecomunicacions
- Elements vulnerables**
-  Industrial
-  Urbanització o nucli aïllat



**Xarxa viària**

-  AP-7
-  C-51
-  TP-2125

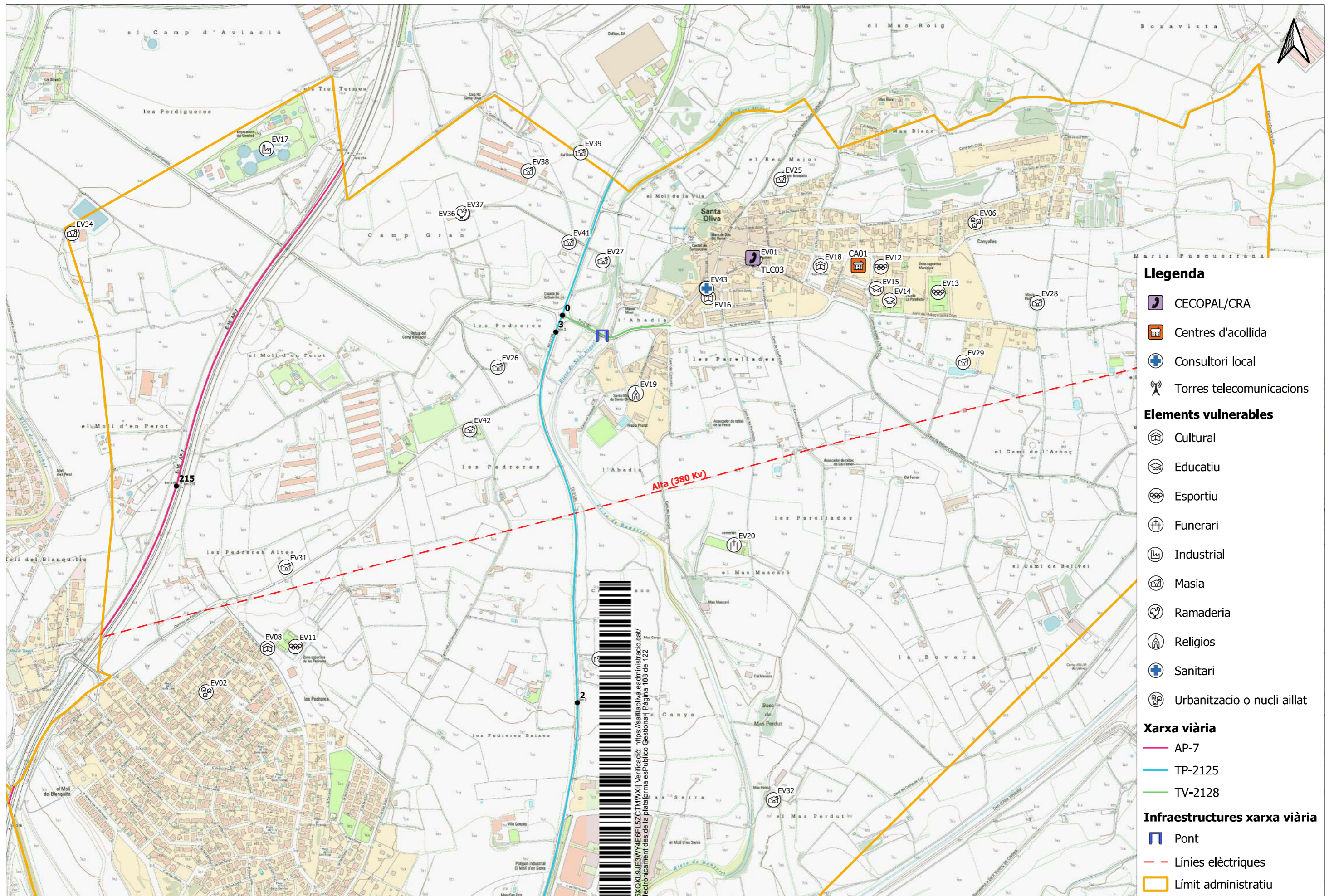
**Infraestructures xarxa viària**

-  Pont
-  Viaducte
-  Xarxa ferroviària

**Infraestructures xarxa ferroviària**

-  Viaducte
-  Límit administratiu





### Legenda

- CECOPAL/CRA
- Centres d'acollida
- Consultori local
- Torres telecomunicacions

### Elements vulnerables

- Cultural
- Educatiu
- Esportiu
- Funerari
- Industrial
- Masia
- Ramaderia
- Religios
- Sanitari
- Urbanització o nucli aïllat

### Xarxa viària

- AP-7
- TP-2125
- TV-2128

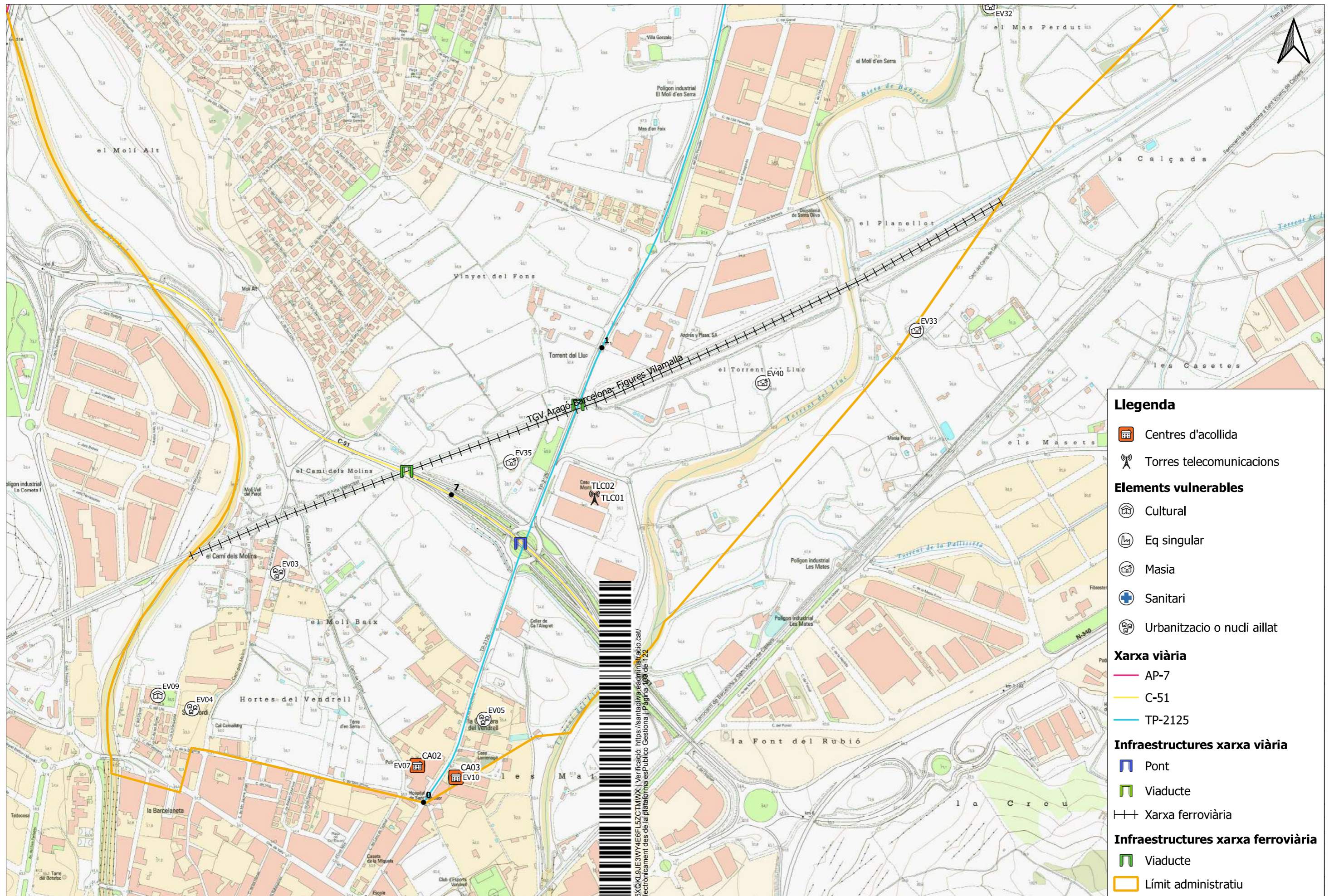
### Infraestructures xarxa viària

- Pont
- Línies elèctriques
- Límit administratiu



Codi de verificació: 9E5XGK19JE3WY4E6FLSZCTMXX1 | Verificació: <https://saibaoliva.eadministracio.cat/>  
 Document signat electrònicament des de la plataforma esPublico Gestiona | Pàgina 105 de 122

	CLAU	2018-0007819	DOCUMENT ÚNIC DE PROJECTE DE PLÀNOL DE SANTA OLIVA	DATA	AUGOST 2020	AUTOR	Pol Chumillas Botam	DIBUIXAT	DIBUIXAT	ESCALA	1:9.000	TÍTOL DE PLÀNOL	RISC PER ONADES DE CALOR I FRED. ELEMENTS VULNERABLES. SECTOR NORD DEL TERME MUNICIPAL	PLÀNOL	RT03	FULL	1 de 3
	ARXIU	GEN02							COMPROVAT	COMPROVAT							



**Llegenda**

- Centres d'acollida
- Torres telecomunicacions
- Elements vulnerables**
- Cultural
- Eq singular
- Masia
- Sanitari
- Urbanització o nucli aïllat

**Xarxa viària**

- AP-7
- C-51
- TP-2125

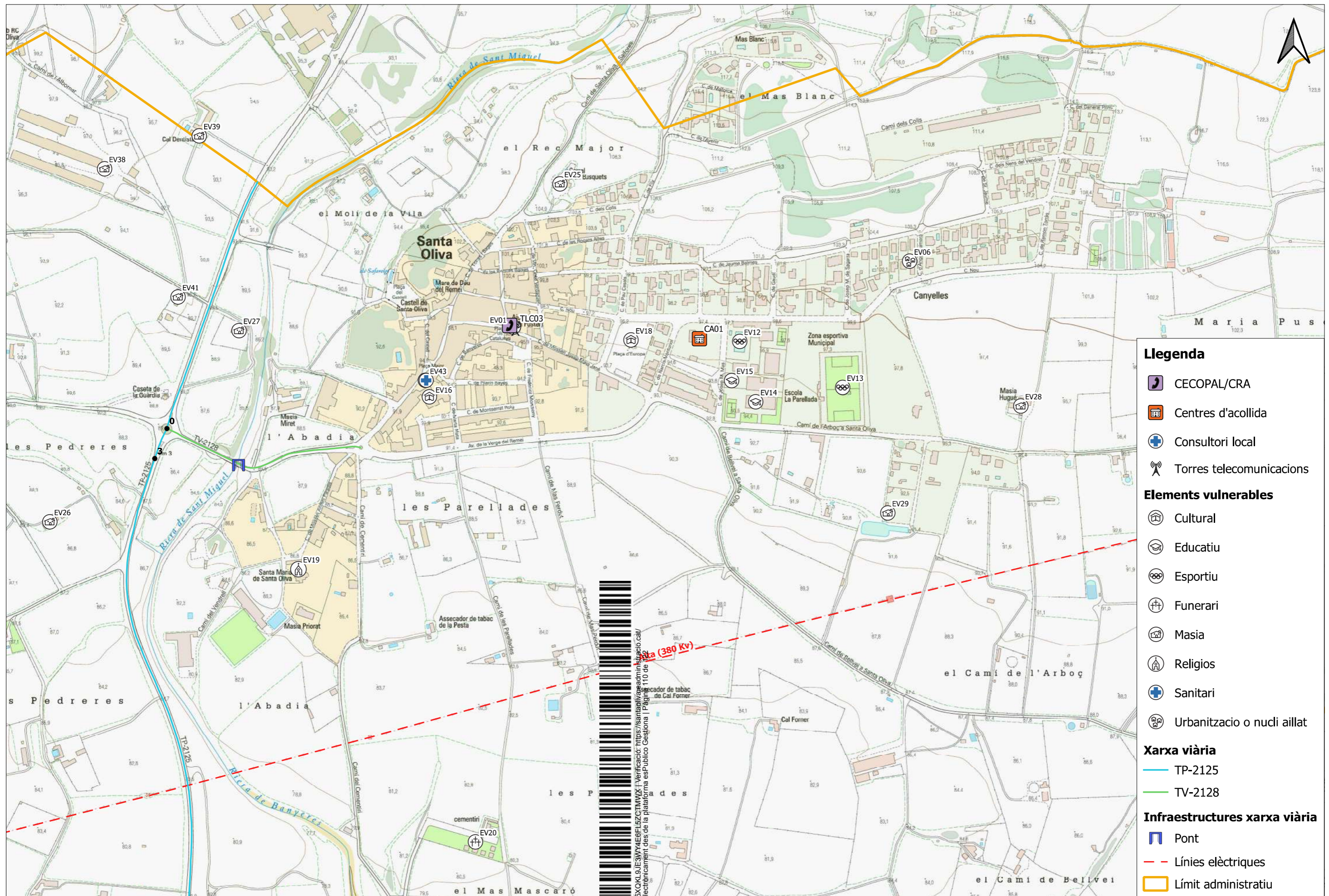
**Infraestructures xarxa viària**

- Pont
- Viaducte
- Xarxa ferroviària

**Infraestructures xarxa ferroviària**

- Viaducte
- Límit administratiu





### Llegenda

- CECOPAL/CRA
- Centres d'acollida
- Consultori local
- Torres telecomunicacions

### Elements vulnerables

- Cultural
- Educatiu
- Esportiu
- Funerari
- Masia
- Religios
- Sanitari
- Urbanitzacio o nucli aillat


### Xarxa viària

- TP-2125
- TV-2128

### Infraestructures xarxa viària

- Pont
- Línies elèctriques
- Límit administratiu

Cod. Verificació: 9E5XOKL9JE3WY4E6FLSZC7M4WX T-Verificació: https://smanaiivae.adminisraccio.cat/  
 Document signat electrònicament des de la plataforma esPublico Gestiona | Pàgina 110 de 112



**Llegenda**

- CECOPAL/CRA
- Centres d'acollida
- Consultori local
- Torres telecomunicacions

**Elements vulnerables**

- Industrial
- Religios
- Urbanitzacio o nucli aïllat

**Xarxa viària**

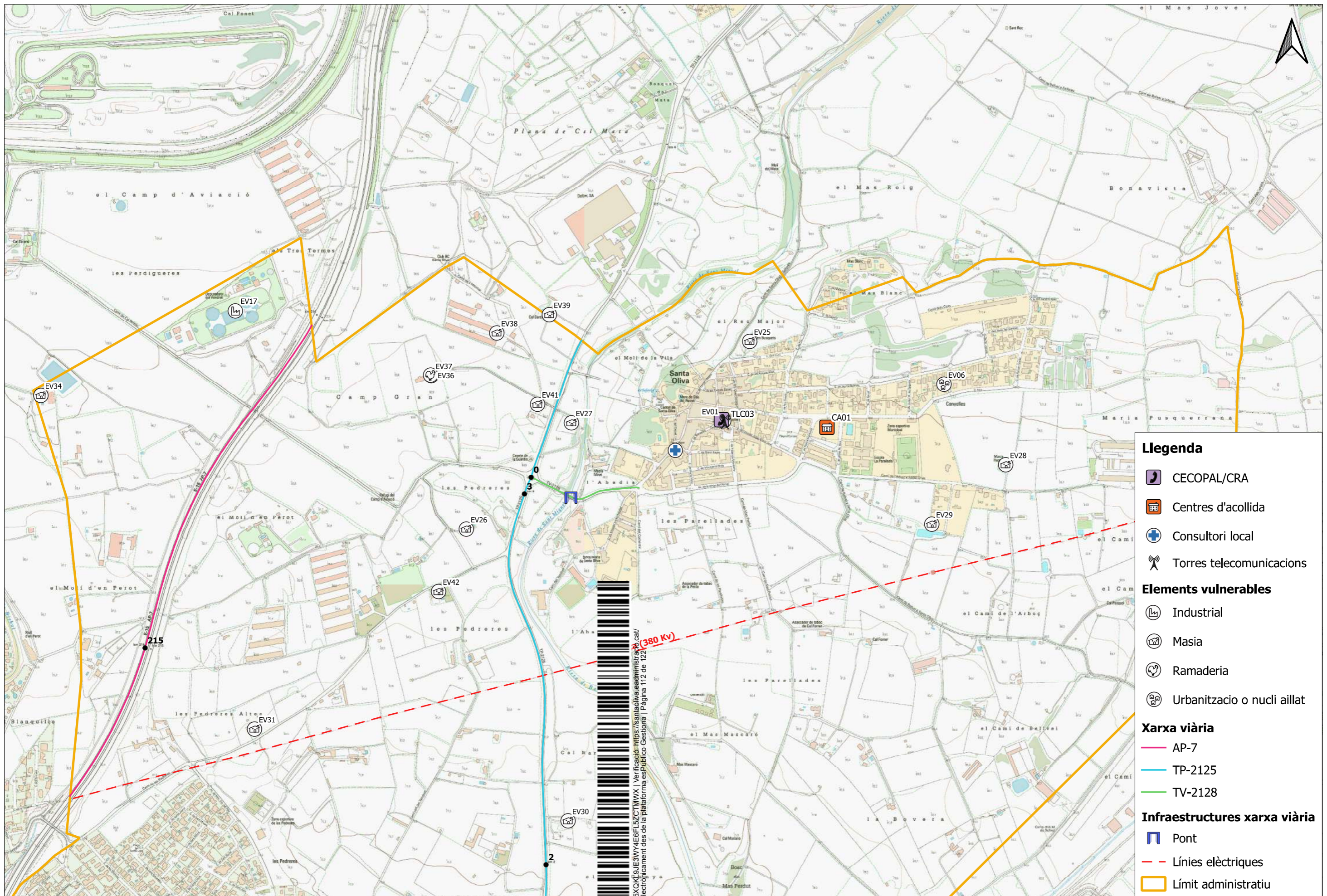
- AP-7
- TP-2125
- TV-2128

**Infraestructures xarxa viària**

- Pont
- Línies elèctriques
- Límit administratiu

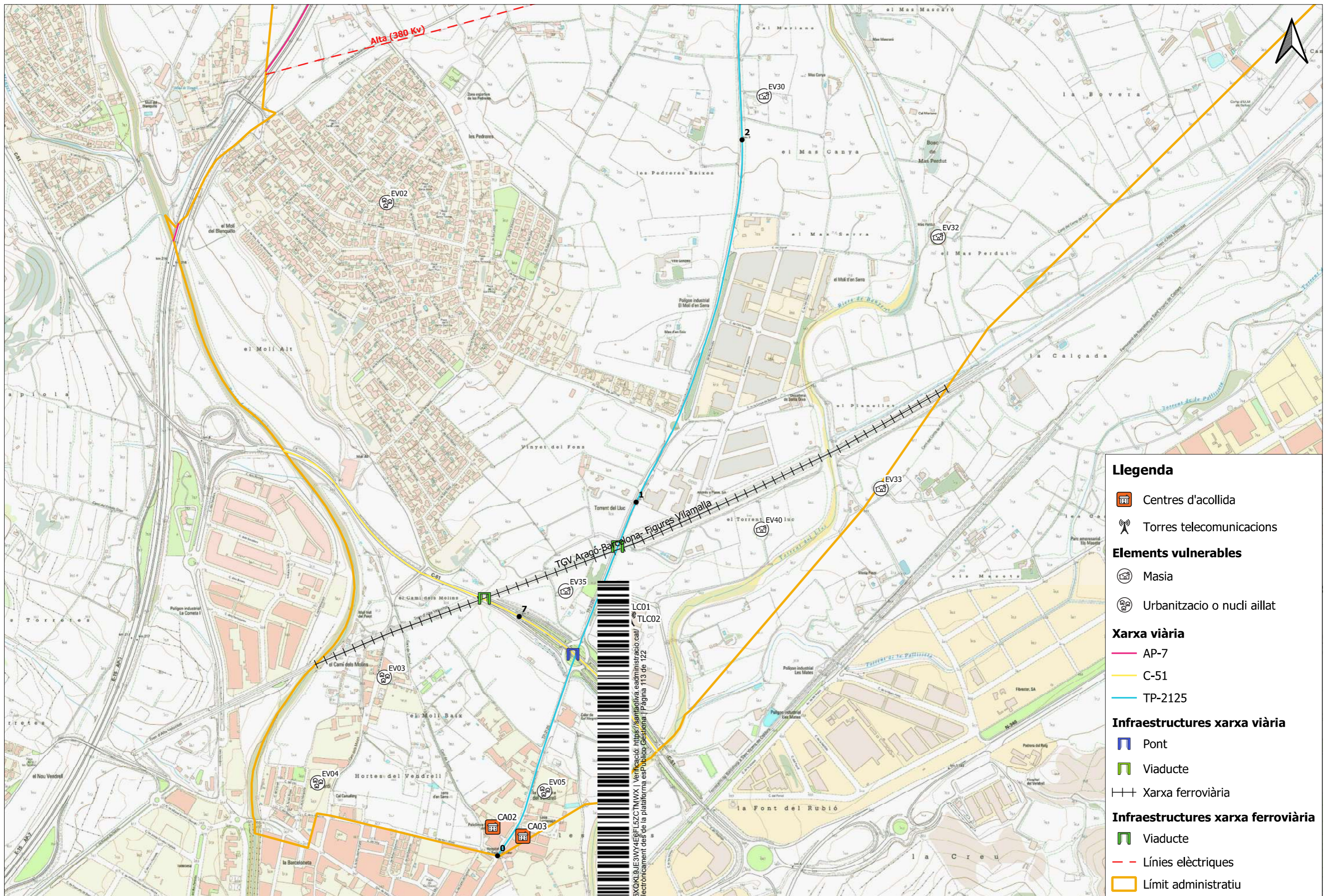


Codi de verificació: 9E5XOKL9JE3WY4E6LSZC7MWWX | Verificació: <https://semaoiva.administracio.cat/>  
Document signat electrònicament des de la plataforma es.públic Gestiona | Pàgina 111 de 122
















- Llegenda**
- CECOPAL/CRA
  - Centres d'acollida
  - Consultori local
  - Torres telecomunicacions
- Elements vulnerables**
- Industrial
  - Masia
  - Ramaderia
  - Urbanització o nucli aïllat
- Xarxa viària**
- AP-7
  - TP-2125
  - TV-2128
- Infraestructures xarxa viària**
- Pont
  - Línies elèctriques
  - Límit administratiu

Barcode  
 Codi Val: 9E5X0K19JE3WY4E6FLSZCTMWWX | Verificació: <https://santaoliva.edmunicipal.cat/>  
 Document signat electrònicament des de la plataforma esPublico Gestiona | Pàgina 112 de 122 (380 Kv)



**Llegenda**

-  Centres d'acollida
-  Torres telecomunicacions
- Elements vulnerables**
-  Masia
-  Urbanització o nucli aïllat
- Xarxa viària**
-  AP-7
-  C-51
-  TP-2125
- Infraestructures xarxa viària**
-  Pont
-  Viaducte
-  Xarxa ferroviària
- Infraestructures xarxa ferroviària**
-  Viaducte
-  Línies elèctriques
-  Límit administratiu



CLAU	2018-0007819
ARXIU	GEN02

DOCUMENT ÚNIC DE P...  
 O...  
 CIVIL DE SANTA

DATA  
 AGOST 2020

AUTOR  
 Pol Chumillas Botam

DIBUIXAT  
 COMPROVAT

DIBUIXAT  
 COMPROVAT

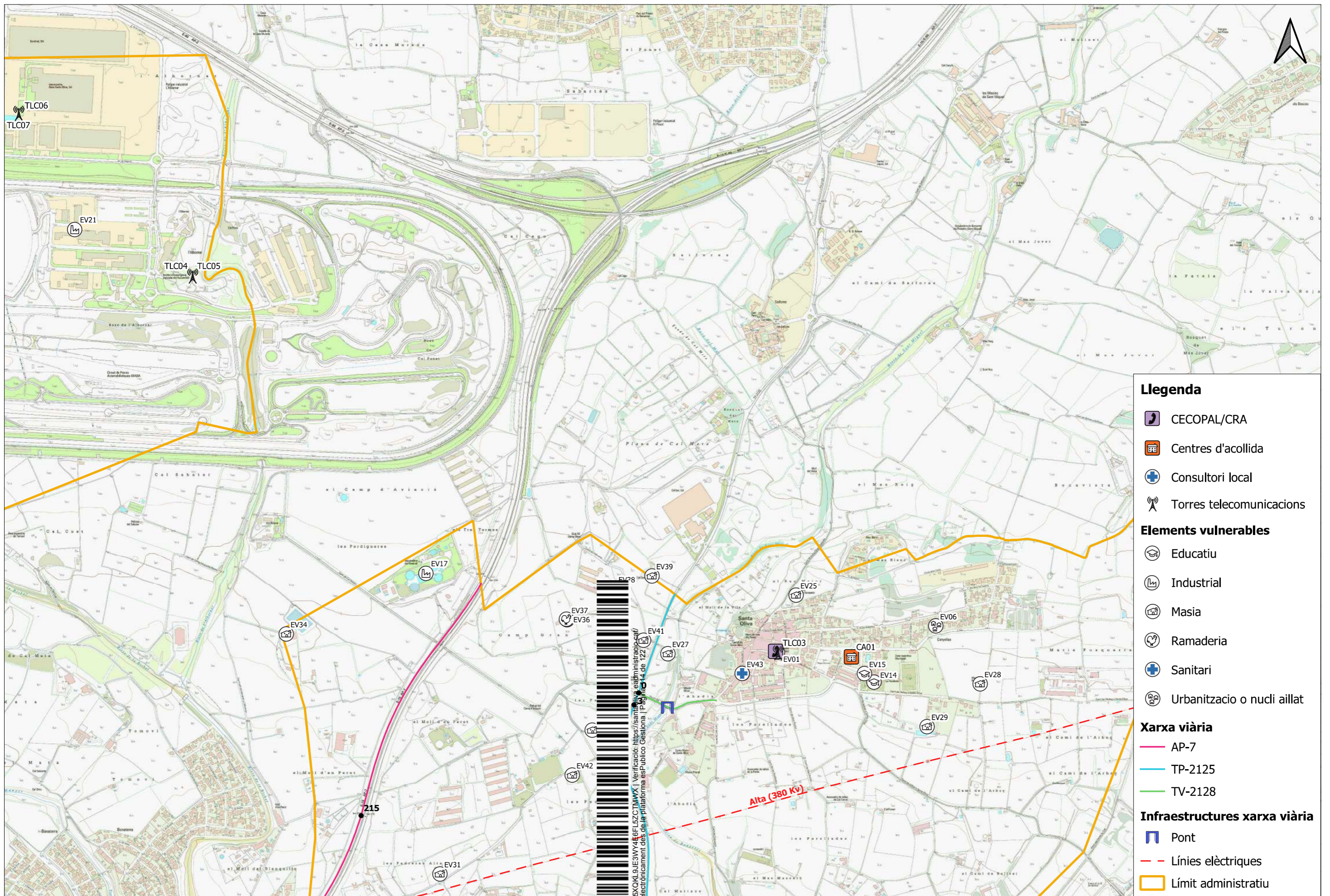
ESCALA  
 1:9.000

TÍTOL DE PLÀNOL  
 RISC PER CONTAMINACIÓ DE L'EBRE.  
 ELEMENTS VULNERABLES. SECTOR SUD DEL  
 TERME MUNICIPAL

PLÀNOL  
 RTEBRE

FULL  
 2 de 2





**Llegenda**

- CECOPAL/CRA
- Centres d'acollida
- Consultori local
- Torres telecomunicacions

**Elements vulnerables**

- Educatiu
- Industrial
- Masia
- Ramaderia
- Sanitari
- Urbanització o nucli aïllat

**Xarxa viària**

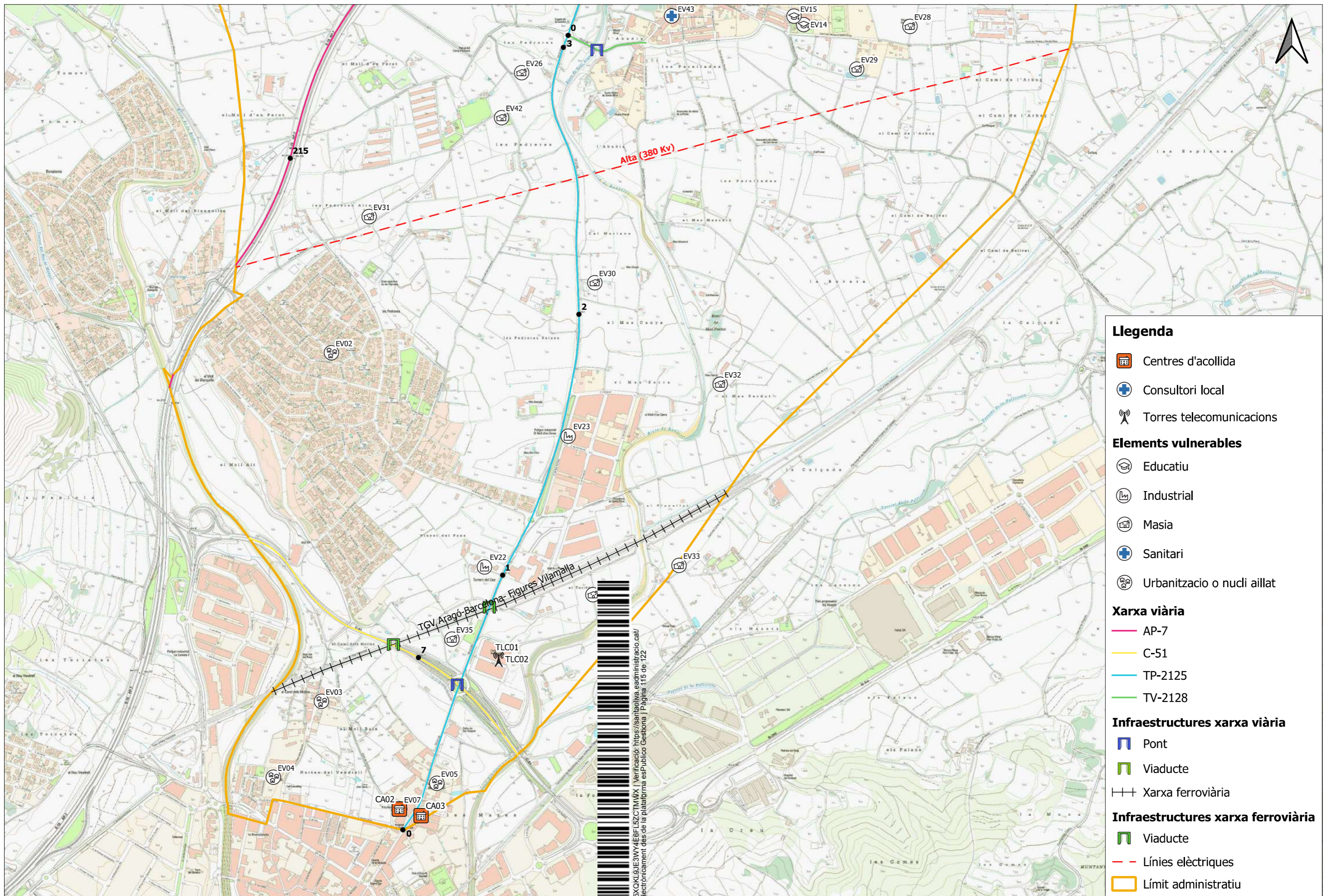
- AP-7
- TP-2125
- TV-2128

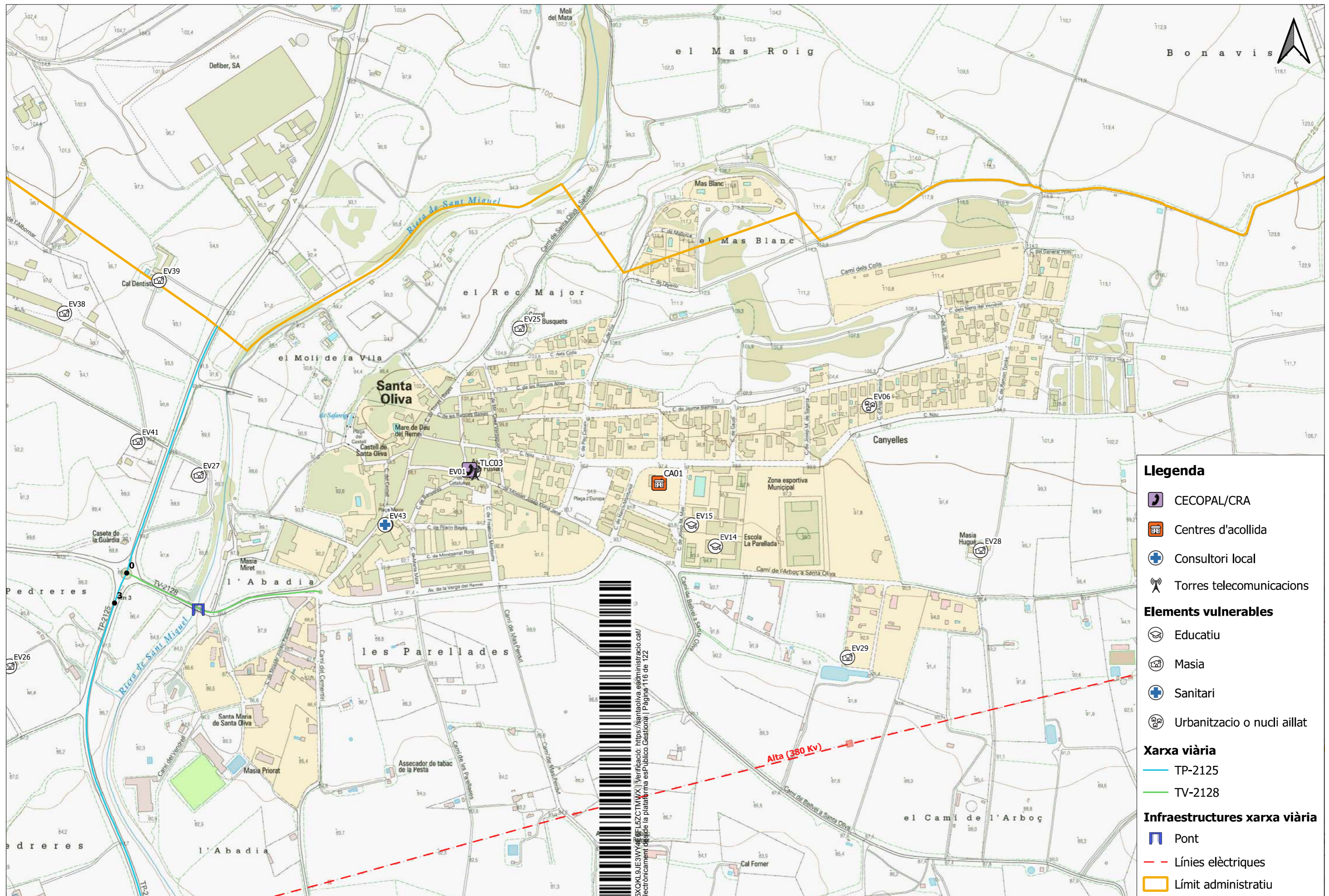
**Infraestructures xarxa viària**

- Pont
- Línies elèctriques
- Límit administratiu



Codi Val: 9E5XOKL9JE3WY46FLSZCTMWWX | Verificació: <https://santolaija.eadministracio.cat/>  
Document signat electrònicament des de la plataforma esPublico Gestiona | Page 14 de 122

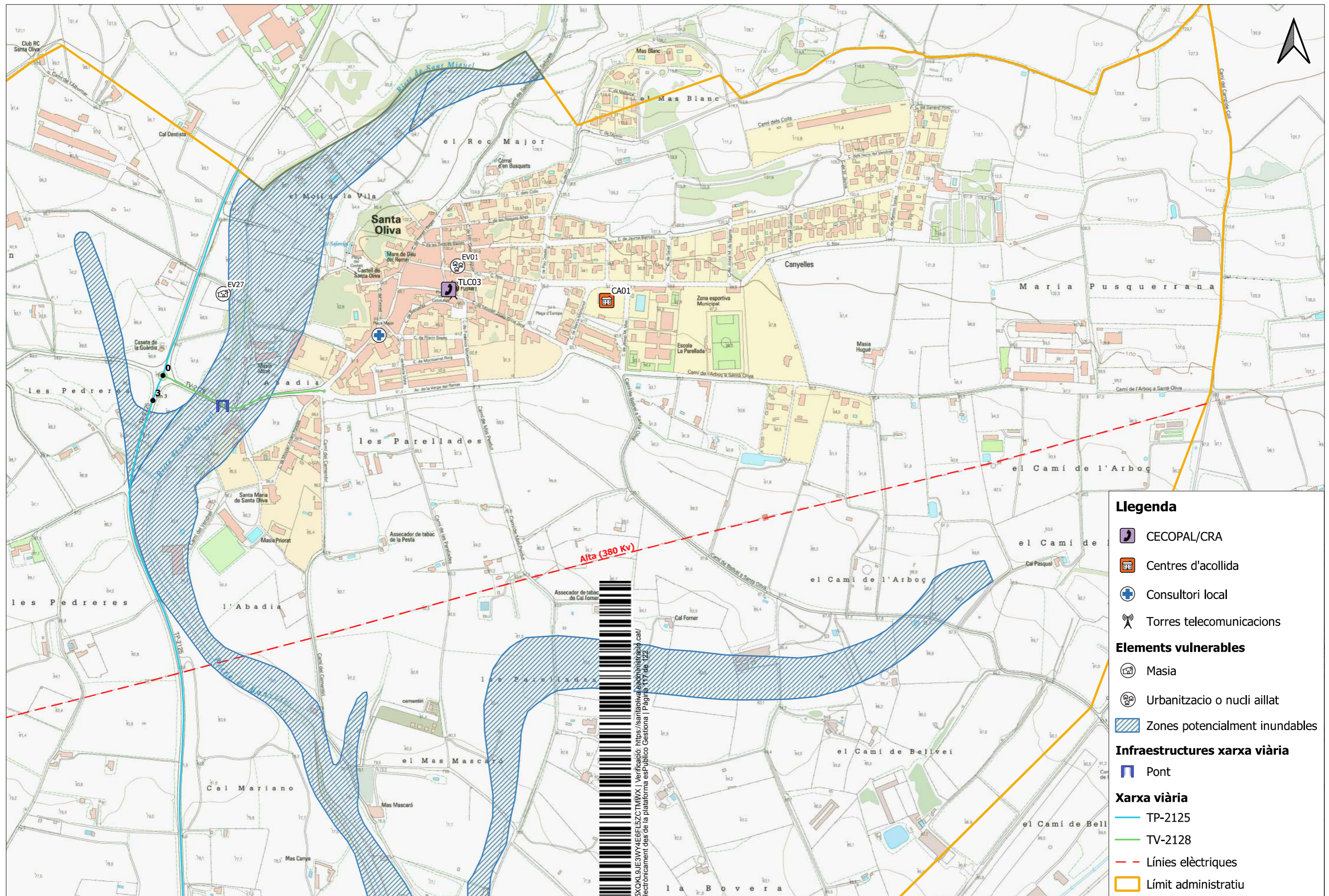




- Llegenda**
- CECOPAL/CRA
  - Centres d'acollida
  - Consultori local
  - Torres telecomunicacions
  - Elements vulnerables**
  - Educatiu
  - Masia
  - Sanitari
  - Urbanitzacio o nucli aïllat
  - Xarxa viària**
  - TP-2125
  - TV-2128
  - Infraestructures xarxa viària**
  - Pont
  - Línies elèctriques
  - Límit administratiu



Codi Val: 9E5XOKL9JE3WY466LZC7MXX1 Verificació: <https://santaoliva.administracio.cat/>  
 Document signat electrònicament segons la plataforma esPública Gestiona | Pàgina 116 de 122



**Llegenda**

- CECOPAL/CRA
- Centres d'acollida
- Consultori local
- Torres telecomunicacions

**Elements vulnerables**

- Masia
- Urbanitzacio o nucli aïllat
- Zones potencialment inundables

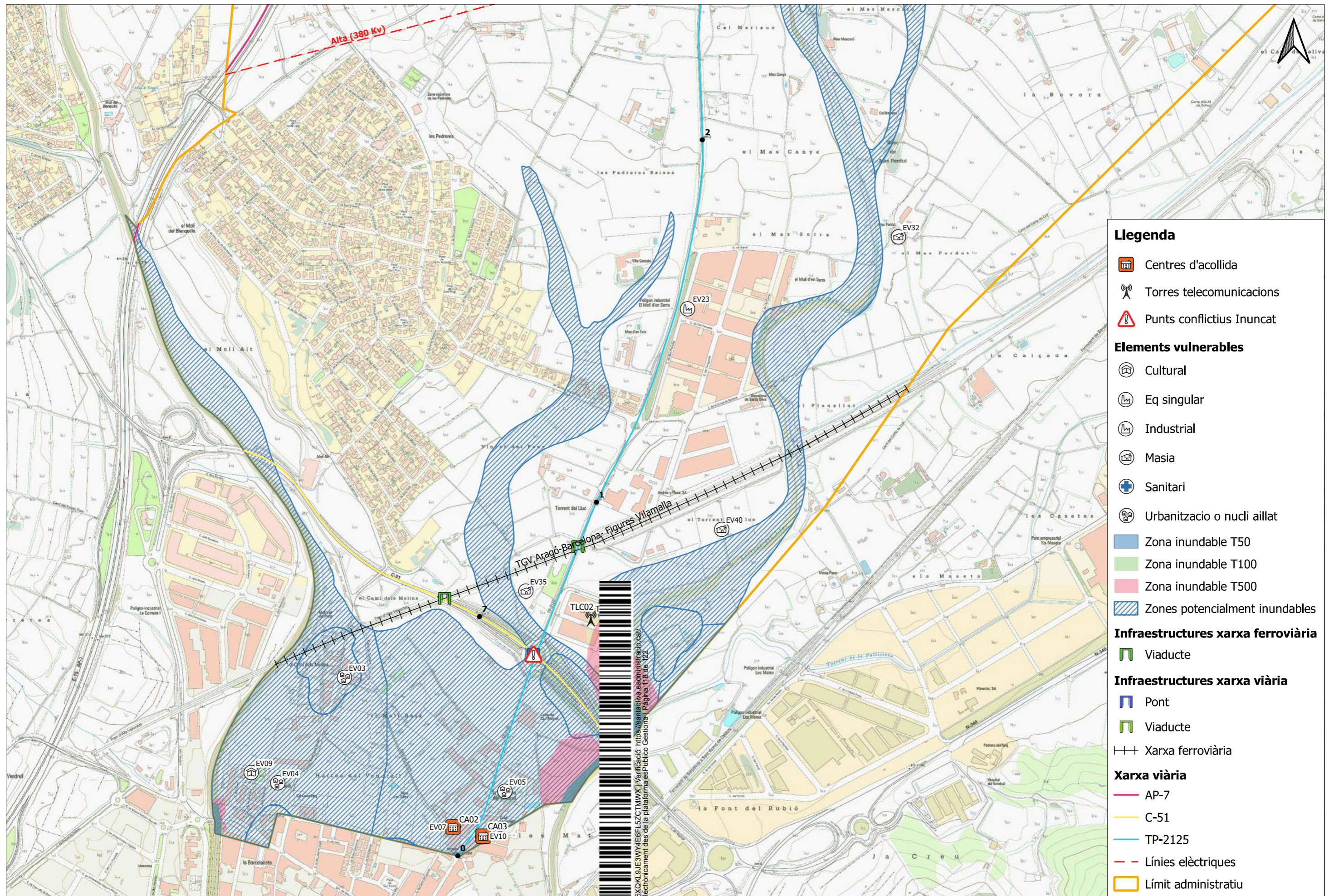
**Infraestructures xarxa viària**

- Pont

**Xarxa viària**

- TP-2125
- TV-2128
- Línies elèctriques
- Límit administratiu

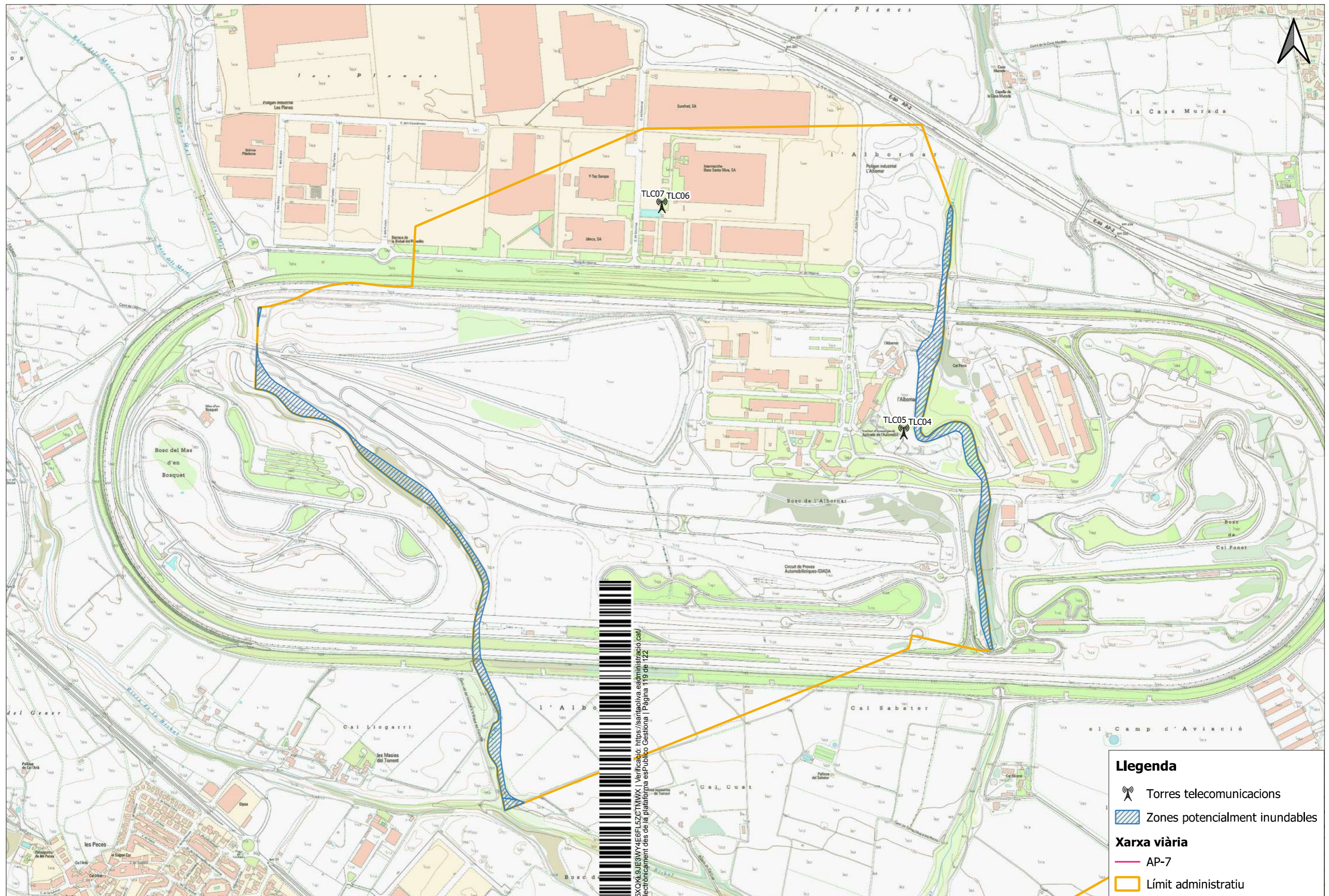




**Llegenda**

- Centres d'acollida
- Torres telecomunicacions
- Punts conflictius Inuncat
- Elements vulnerables**
- Cultural
- Eq singular
- Industrial
- Masia
- Sanitari
- Urbanitzacio o nucli aïllat
- Zona inundable T50
- Zona inundable T100
- Zona inundable T500
- Zones potencialment inundables
- Infraestructures xarxa ferroviària**
- Viaducte
- Infraestructures xarxa viària**
- Pont
- Viaducte
- Xarxa ferroviària
- Xarxa viària**
- AP-7
- C-51
- TP-2125
- Línies elèctriques
- Límit administratiu

Barcode  
Codi Verificació: 9E5XOKL9JE3WY4E6L5ZCTMWWX1 Verificació: <https://santabarbara.administracio.cat/>  
Document signat electrònicament des de la plataforma esPublico Gestiona | Pàgina 118 de 122



**Llegenda**

- Torres telecomunicacions
- Zones potencialment inundables

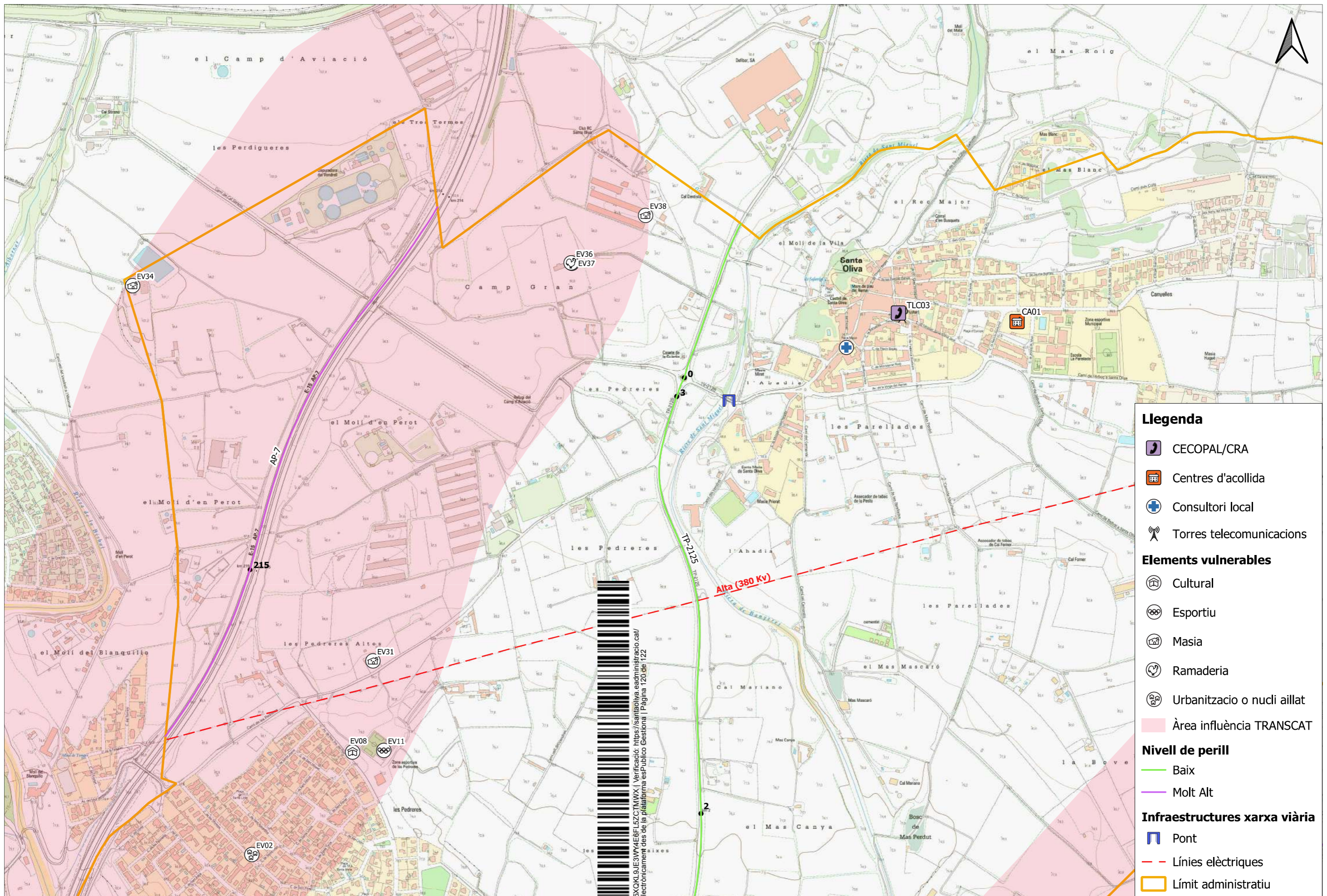
**Xarxa viària**

- AP-7
- Límit administratiu



Codi Verificació: 9E5XOK-9JE3WY4E6LSZCTMXX | Verificació: <https://santmoiva.edministracio.cat/>  
 Document signat electrònicament des de la plataforma esPublico Gestiona | Pàgina 119 de 122

 SERVEI D'ASSISTÈNCIA MUNICIPAL Medi Ambient Salut Pública, Enginyeria Municipal i Territori	CLAU	2018-0007819	DOCUMENT ÚNIC DE PROJECTE DE PLÀNOL DE SANTA O	DATA	AGOST 2020	AUTOR	Pol Chumillas Botam	DIBUIXAT	COMPROVAT	DIBUIXAT	COMPROVAT	ESCALA	1:9.000	TÍTOL DE PLÀNOL	RISC PER INUNDACIONS. ZONES D'INUNDABILITAT I ELEMENTS VULNERABLES. SECTOR L'ALBORNAR	PLÀNOL	RE03	FULL	3 de 3
	ARXIU	GEN02																	



**Llegenda**

- CECOPAL/CRA
- Centres d'acollida
- Consultori local
- Torres telecomunicacions

**Elements vulnerables**

- Cultural
- Esportiu
- Masia
- Ramaderia
- Urbanització o nucli aïllat

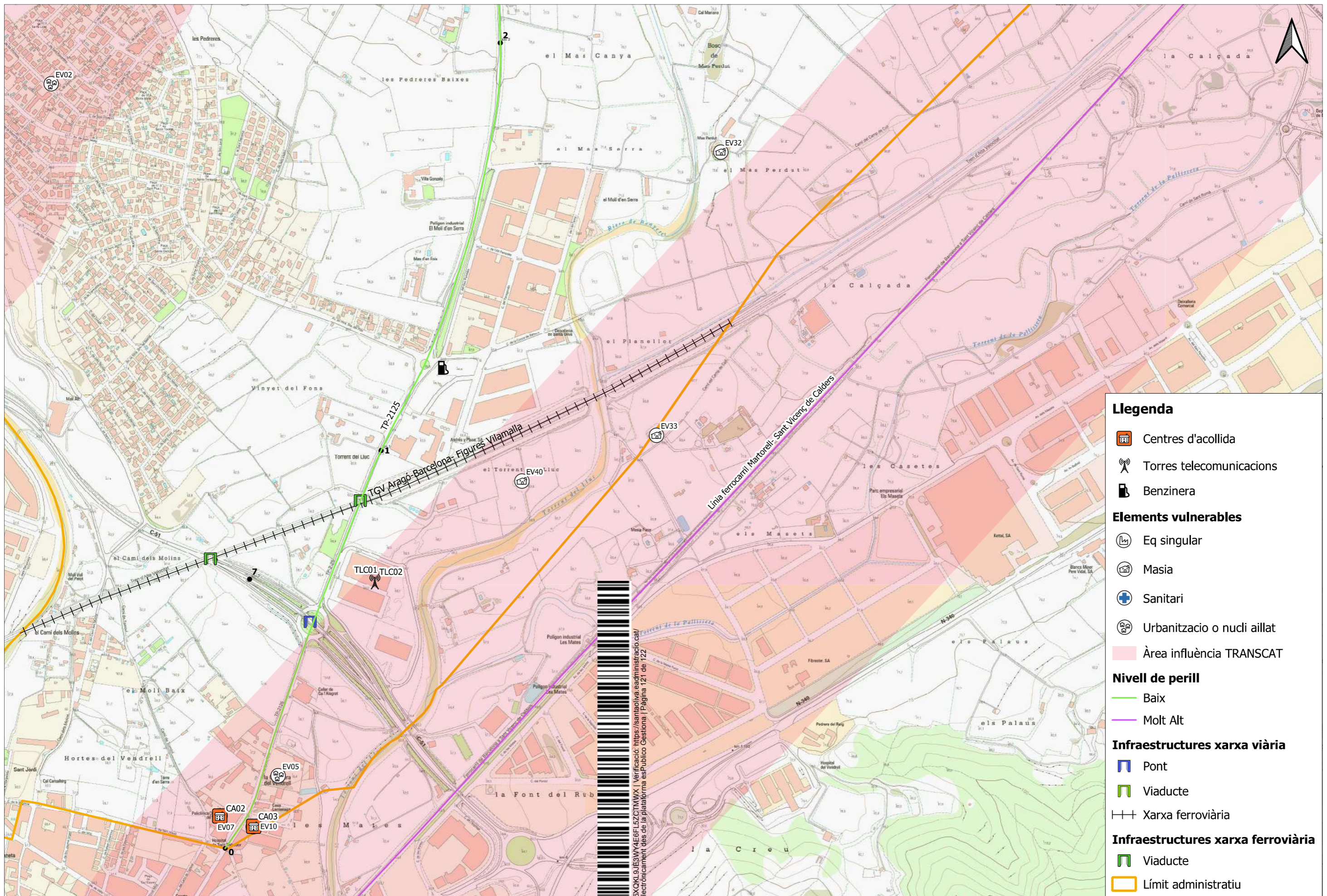
**Nivell de perill**

- Baix
- Molt Alt

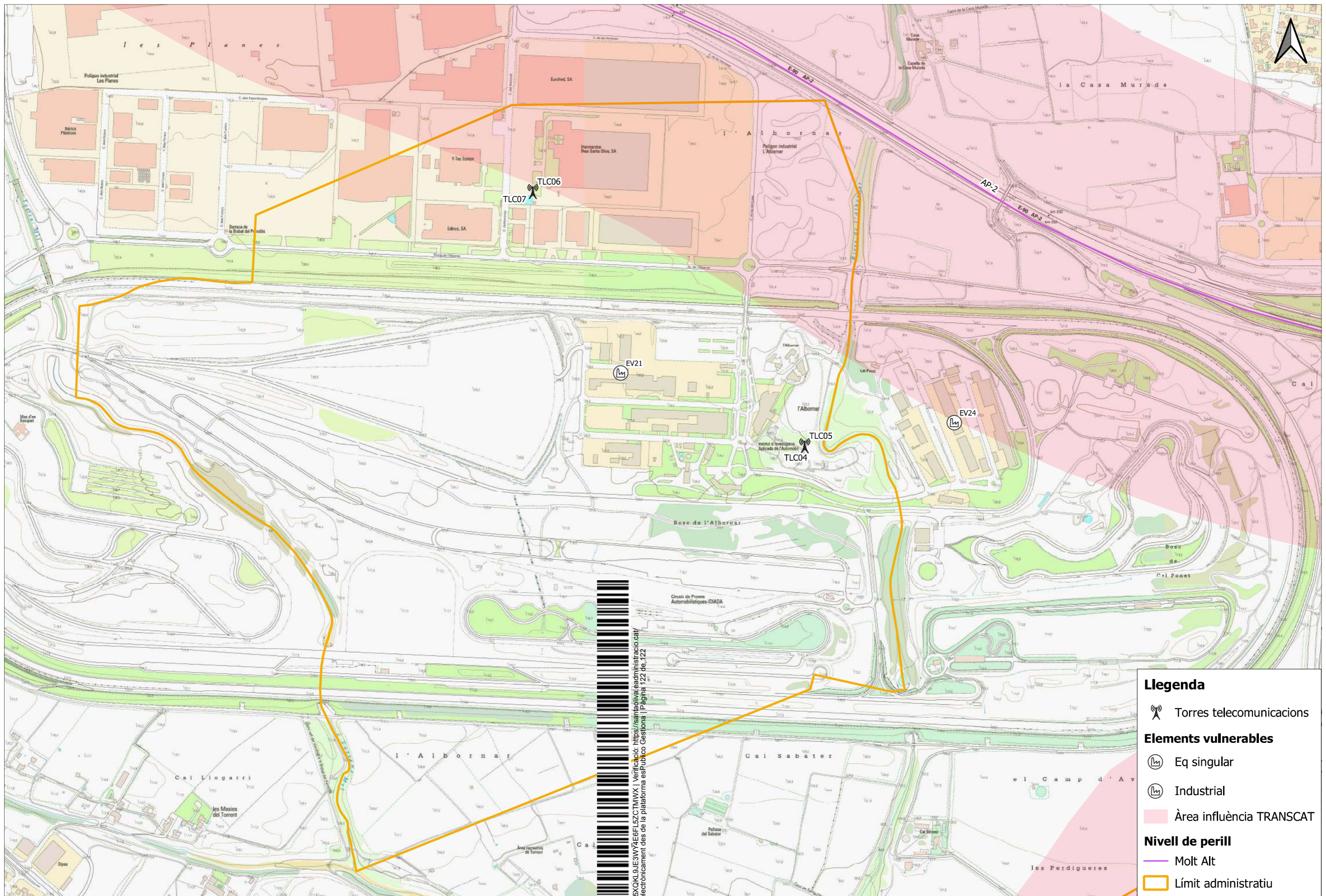
**Infraestructures xarxa viària**

- Pont
- Línies elèctriques
- Límit administratiu





Cod. Val: 9E5XOKL9JE3WY4E6L5ZCTMXX | Verificació: <https://santaoliva.edmunicipal.cat/>  
 Document signat electrònicament des de la plataforma esPublico Gestiona | Pàgina 121 de 122



**Llegenda**

- Torres telecomunicacions
- Elements vulnerables**
- Eq singular
- Industrial
- Àrea influència TRANSCAT
- Nivell de perill**
- Molt Alt
- Límit administratiu



Codi: València: 9E5XOKL9JE3WY4E6LSZCTMXX | Verificació: <https://santaoilva.administracio.cat/>  
 Document signat electrònicament des de la plataforma esPublico Gestiona | Pàgina 122 de 122

 Diputació Tarragona SERVEI D'ASSISTÈNCIA MUNICIPAL Medi Ambient Salut Pública, Enginyeria Municipal i Territori	CLAU	2018-0007819	DOCUMENT ÚNIC DE PROJECTE DE PLÀNOL DE SANTA O	DATA	AGOST 2020	AUTOR	PoI Chumillas Botam	DIBUIXAT	COMPROVAT	DIBUIXAT	COMPROVAT	ESCALA	1:8.000	TÍTOL DE PLÀNOL	RISC PER TRANSPORT DE MERCADERIES PERILLOSES, ELEMENTS VULNERABLES, SECTOR L'ALBORNAR	PLÀNOL	RE04	FULL	3 de 3
	ARXIU	GEN02																	