



DOCUMENT D'ACOMPANYAMENT

Plànol de delimitació de les mesures de prevenció per incendis forestals al municipi de Santa Oliva

Municipi
Santa Oliva (Baix Penedès)

Data
Setembre 2017

Expedient: **8004330008-2016-0009862**
Clau: **2016-0009862**

Redacció: **DV SERVEIS TÈCNICS, SL**
Direcció: **Unitat de Medi Ambient, Salut Pública,
Enginyeria Municipal i Territori del SAM.**

INDEX

1. INTRODUCCIÓ I MARC NORMATIU	2
1.1. Objecte	2
1.2. Legislació i Marc Normatiu	2
1.3. Situació i entorn	3
2. PROCEDIMENT D'ELABORACIÓ I CARACTERÍSTIQUES DE LES MESURES DE PREVENCIÓ	4
3. RELACIÓ NUMERADA DELS SUBJECTES OBLIGATS	7
4. TRAMITACIÓ	15
5. CARTOGRAFIA	16

1. INTRODUCCIÓ I MARC NORMATIU

1.1. OBJECTE

El motiu pel qual l'Ajuntament de Santa Oliva redacta aquest document és per la seva adhesió a la convocatòria d'assistència tècnica, promoguda per la Diputació de Tarragona, per a la realització del plànol de delimitació de la franja de protecció per risc d'incendi forestal.

L'objecte d'aquest document és l'elaboració del plànol de delimitació que ha de identificar i determinar, entre d'altres, els subjectes obligats a la realització de la franja de protecció dins el terme municipal i definir les seves característiques.

El plànol de delimitació és l'instrument que defineix, entre altres, els subjectes obligats i les finques afectades pels treballs de neteja de franges perimetrals al voltant de les edificacions. Aquest document es basa amb el que determina la Llei 5/2003, de 22 d'abril, de mesures de prevenció dels incendis forestals en les urbanitzacions, els nuclis de població, les edificacions i les instal·lacions situats en terrenys forestals, modificada per la Llei 2/2014, de 27 de gener, de mesures fiscals, administratives, financeres i del sector públic, i desplegada pel Decret 123/2005, de 14 de juny, de mesures de prevenció dels incendis forestals a les urbanitzacions.

La llei 5/2003 preveu la realització d'un plànol de delimitació de la franja de protecció per risc d'incendi forestal de les urbanitzacions, els nuclis de població, les edificacions i les instal·lacions situats en terrenys forestals o en la franja de 500 metres que els envolta.

Els ajuntaments tenen l'obligació directa per la Llei 5/2003 de redactar i aprovar el plànol de delimitació de les urbanitzacions, els nuclis de població, les edificacions i les instal·lacions situades en terrenys forestals afectades per aquesta llei, amb les mesures de prevenció dels incendis forestals.

1.2. LEGISLACIÓ (MARC NORMATIU)

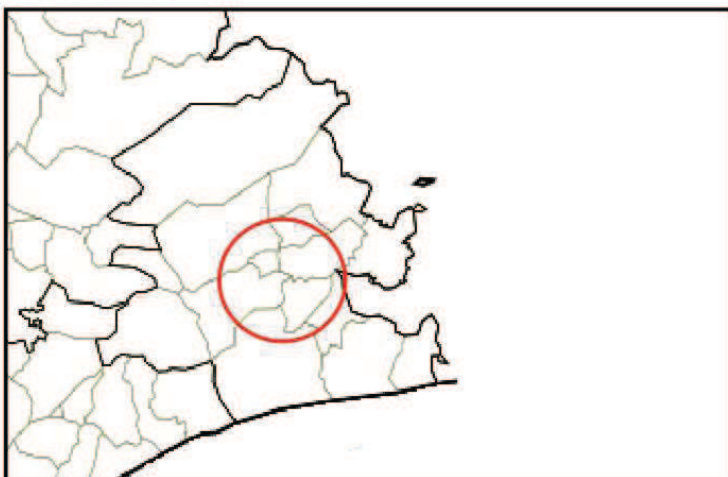
- Llei 6/1988, de 30 de març, forestal de Catalunya, on es determina que les entitats locals situades en zones d'alt risc han de disposar d'un pla de prevenció.
- *Ley 21/2015, de 20 de julio, por la que se modifica la Ley 43/2003, de 21 de noviembre, de Montes.*
- Decret 64/1995, de 7 de març, pel qual s'estableixen mesures per a la prevenció d'incendis.
- Llei 5/2003, de 22 d'abril, de mesures de prevenció d'incendis forestals en les urbanitzacions, els nuclis de població, les edificacions i les instal·lacions situats en terrenys forestals, modificada per la Llei 2/2014, del 27 de gener, de mesures fiscals, administratives, financeres i del sector públic.

- Decret 123/2005, de 14 de juny, de mesures de prevenció dels incendis forestals a les urbanitzacions, el qual desplega aquesta Llei. Amb aquesta normativa es defineixen les zones on s'ha d'aplicar la normativa i les mesures de prevenció que s'han d'adoptar.
- Decret de Presidència 2015-4227 de Diputació de Tarragona, de data 30 de desembre de 2015, pel qual es va aprovar l'expedient de contractació de l'assistència tècnica per a la redacció del Plànol de delimitació de mesures de prevenció d'incendis forestals en 80 municipis.

1.3. SITUACIÓ I ENTORN

El municipi de Santa Oliva es troba situat a la comarca de Baix Penedès. Limita amb Banyeres del Penedès al nord, Bellvei a l'est, el Vendrell al Sud i Albinyana a l'oest.

Localització del municipi a la comarca del Baix Penedès



Característiques del municipi (medi social). El municipi de Santa Oliva es caracteritza per presentar un nucli principal (vila o casc urbà), una gran urbanització i diferents disseminats, granges i edificacions industrials on hi ha presència humana de manera continuada durant tot l'any, suposen un clar risc d'incendi forestal, atenent que una bona part es troben envoltades de superfície forestal.

2. PROCEDIMENT D'ELABORACIÓ I CARACTERÍSTIQUES DE LES MESURES DE PREVENCIÓ

Àmbit. S'ha treballat considerant la delimitació de tot el terme municipal segons la delimitació oficial vigent de termes que apareix a l'Institut Cartogràfic i Geològic de Catalunya (www.icgc.cat).

Identificació dels subjectes obligats. En el plànol de delimitació s'han tingut en compte:

- Nuclis, urbanitzacions, vivendes aïllades i instal·lacions que es troben en zona propera o contigua a terrenys forestals, o a una distància menor de 500 metres respecte a la zona forestal. Per tant, li són d'aplicació elements en sòl no urbanitzable com ara: granges, masies, residències, instal·lacions, etc... Per tant, s'han considerat totes les construccions, edificacions i instal·lacions on s'hi troben persones, animals o béns, sempre amb el vistiplau dels representants de l'ajuntament que han indicat en quines d'aquestes edificacions hi ha presència humana o animal de manera continuada.

Informació base per l'elaboració del plànol.

- Les delimitacions de les zones urbanes i de la resta d'elements s'han determinat a partir de la cartografia del mapa urbanístic de Catalunya que identifica el sol urbà i urbanitzable i la delimitació del nucli. També s'ha tingut en compte la informació del Cadastre, especialment per als elements disseminats. (informacions consultables a les URL indicades a peu de pàgina)
- Seguint els criteris dels tècnics municipals i/o dels responsables interlocutors dels ajuntaments, només s'han delimitat els sòls urbans que disposen de permisos per edificar (s'han extret les zones que, tot i ser urbanitzables, no es preveu que prosperin urbanísticament o estan aturades per algun motiu), també els elements que no són disseminats segons criteri de l'ajuntament. En el cas de les urbanitzacions s'ha delimitat tota la superfície potencialment urbanitzable. S'ha tingut en compte i s'ha seguit la codificació i delimitació que ja disposa l'ajuntament pel que fa a la delimitació dels subjectes obligats i les seves franges associades.
- També s'ha tingut en compte si l'ajuntament realitza treballs de manteniment de franges de protecció de manera més o menys continuada.
- S'ha comprovat amb el responsable de l'ajuntament que els masos, granges o indústries no inclosos en la relació de subjectes obligats sigui correcte en quant a la no habitabilitat i/o permanència, de manera que no sigui estable i/o continuada.

URL del Mapa urbanístic de Catalunya i de la Seu electrònica del Cadastre:

http://territori.gencat.cat/es/06_territori_i_urbanisme/urbanisme/mapa_urbanistic_de_catalunya/visor_del_mapa_urbanistic/visor/

<https://www1.sedecatastro.gob.es/>

Requisits dels plànols. La informació cartogràfica està formada per dos plànols:

1. **Plànol de delimitació.** Correspon a tot l'àmbit municipal, amb un únic full per tot el municipi i amb la relació numerada (un número per element) dels subjectes obligats per llei. Aquest plànol s'ha elaborat amb la base 1:50.000 de l'ICGC i compta amb la delimitació del terme municipal i la visió de la xarxa hidrogràfica i de vies de comunicació principals i secundàries, de la toponímia, així com la topografia de base associada.

2. **Plànols de detall.** Corresponen a la delimitació per cada subjecte obligat, sobre una base 1:5000 de l'ICGC

a) **Delimitació del subjecte obligat segons la seva categoria.** Cada subjecte obligat disposa d'una línia marcada en negre amb la delimitació que s'ha considerat per crear el contorn a 25 metres anomenat "franja de protecció".

b) **Delimitació de la categoria "franja de protecció" de tots els subjectes obligats.** Per cada subjecte s'ha creat una franja perimetral (buffer de 25 metres) al voltant de la categoria de delimitació.

c) **Necessitat d'obertura de franja de protecció.** Correspon als àmbits forestals dins de la "franja de protecció" que requeriran de treballs forestals d'obertura per donar compliment a la llei 5/2003. S'han tingut en compte, en funció del material forestal existent, dues categories de necessitat d'obertura






c.1) **necessitat d'obertura amb massa forestal arbrada.** Correspon a masses forestals adultes amb un recobriment forestal de més del 45%

c.2) **necessitat d'obertura amb massa forestal no arbrada.** Correspon a masses forestals amb poc recobriment forestal, amb matollars, herbassars i les comunitats de cultius abandonats que presenten regeneració forestal. També s'han inclòs àmbits cremats recentment.

d) **Necessitat de manteniment.** Correspon a les franges ja realitzades (casos de les urbanitzacions) on es requereix de manteniment per disposar de les condicions òptimes forestals de la franja, segons legislació vigent.

e) **Parcel·les interiors.** Correspon a la identificació de parcel·les interiors en nuclis i urbanitzacions que presenten massa forestal amb risc que cal tractar. En aquests casos s'ha calculat la superfície de tractament.

LLEGENDA

	Subjectes obligats
	Franja de protecció
	Necessitat d'obertura franja forestal arbrat
	Necessitat d'obertura franja no arbrat
	Necessitat de manteniment

En el cas dels nuclis i urbanitzacions, segons les característiques de les urbanitzacions, distàncies entre edificacions, presència d'illes interiors, etc. s'han definit àmbits més extensos de delimitació d'obertura de franges, segons criteri tècnic específic i per no disposar de discontinuïtats.

Característiques tècniques de les franges de protecció. En els casos d'obertura caldrà aconseguir que les condicions (en funció si es tracta de matollar i/o arbrat) siguin les que es defineixin a continuació.

a) Amplada mínima de 25 metres on:

1. Cal aclarir l'arbrat:

Peus espaiats i podats eliminant les rames i els exemplars secs, torts, malforjats, o petits en favor dels arbres més madurs i de millor port, fins a la fracció màxima de cabuda coberta de 35%, i respectant les distàncies i les espècies autòctones preferents identificades en cada zona.

2. Cal aclarir el matoll:

- Cobertura màxima del 15% de la superfície
- Mates aïllades separades mínim 3 metres
- Prioritzar espècies de poca inflamabilitat

b) Zones d'arbrat adult

- Distància de mínima entre peus de 6 metres
- Fracció cabuda coberta com a màxim del 35%. Per tant, que vist des de l'aire les copes dels arbres cobreixin només el 35% de superfície.
- Sense continuïtat horitzontal de l'estrat arbori
- Poda de l'arbrat a 1/3 de l'alçada de l'arbre fins a un màxim de 5 metres
- Sense continuïtat vertical entre els estrats arbori i arbustiu

c) Zones de matollar.

Cal aclarir el matoll:

- Deixant cobertura màxima del 35% de la superfície
- Prioritzar espècies de poca inflamabilitat (l·listat a l'Annex 2 del Decret 123/2005)

d) Zones amb molta pendent

En zones de pendents superiors al 40% i barrancs requereixen un estudi d'un facultatiu forestal per tal de minimitzar l'efecte de les actuacions sobre el terreny, definint:

- Els tractaments i aclarides que cal efectuar a la franja
- L'amplada de la franja de protecció, que podrà ser diferent als 25 metres d'acord amb les característiques dels combustibles, pendents, orientacions i exposició a situacions d'alt risc d'incendi forestal.
- El tractament de les restes

3. RELACIÓ NUMERADA DELS SUBJECTES OBLIGATS

La relació numerada dels elements correspon a una taula (també inclosa en format excel en la documentació en format digital) on hi apareixen tots els elements numerats anomenats “subjectes obligats” que han estat identificats.

Els camps associats a la taula que es mostra a continuació són:

- **Codi element.** Correspon al codi de la taula d'atributs dels subjectes obligats que es codifiquen segons el codi INE i tres dígits autonumèrics; en el cas de Santa Oliva 43140_001. (Aquest codi no apareix a la cartografia)
- **Número plànol.** Correspon al número que es troba a la cartografia en el plànol número 1 i número 2. És un autonumèric que comença per 01 fins al total d'elements identificats com a subjectes obligats.
- **Nom.** En els casos que es troben identificats, els subjectes obligats porten associat un nom que correspon a toponímia segons les bases cartogràfiques de l'ICCG.
- **Tipus d'element.** Hi ha quatre possibilitats:
 1. **Nucli de població** Agregats d'edificacions destinades a habitatges de caire històric i primigeni, o nuclis urbanitzats de poblacions.
 2. **Urbanitzacions.** S'inclouen les urbanitzacions i els agregats d'edificacions en SNU amb agrupacions. Inclou els polígons industrials.
 3. **Edificacions.** Masies, masos, o similars. Es tracta d'edificacions on es considera que hi ha la possibilitat de que hi pugui viure o dormir gent en algun període de temps durant l'any.
 4. **Instal·lacions.**
- **Descripció de l'element.** Definició de text.
- **Coordenades ETRS89 de geolocalització.** Coordenada X i Y del centre o un dels vèrtexs de la delimitació del subjecte obligat
- **Franja Feta.** Sí o No. En el cas de que es disposa de la informació s'ajunta l'any.
- **Actuacions. Necessitat d'obertura o manteniment.** Sí o No. En el cas de No correspon a subjectes obligats per llei (es troben a 500 metres de massa forestal) però per criteris tècnics (presència de molt poca superfície forestal, presència de superfície agrícola al voltant, vegetació de ribera a altres, no li correspon dur a terme actuacions d'obertura de franja o de manteniment).
- **Actuacions. Necessitat d'obertura.** Es marca amb una X

- **Actuacions. Necessitat de manteniment.** Es marca amb una X (correspon només als elements que ja han estat tractats prèviament per franges).
- **Superfície obertura.** Franja forestal arbrat (m2)
- **Superfície obertura.** Franja forestal no arbrat (m2)
- **Superfície obertura.** Total superfície de franja (m2)
- **Superfície de manteniment.** Cas de les franges ja realitzades (m2)
- **Superfície tractament parcel·les interiors.** Superfície dels àmbits interiors de nuclis de població o urbanitzacions que requereixen de tractaments específics d'obertura o manteniment.
- **Prioritat.** Rang de 1 a 3. S'han considerat de rang 1 tots els nuclis i urbanitzacions. S'han considerat de rang 2 i 3 valorant amb caràcter tècnic segons cada cas en funció del tipus i estat de combustible existent.
- **Fases d'execució.** 1 en els casos on s'obrirà la franja en única fase que correspon a la majoria dels casos. En els subjectes obligats en franges ja realitzades i trams on les fases són diferents, es numeraran les fases previstes segons la prioritat o seqüència recomanada: (1, 2, 3...).

Codi Element	Nm. Plànol	NOM	TIPUS D'ELEMENT	DESCRIPCIÓ	Coord (X)	Coord (Y)	Franja Feta	Actuacions			Superfície Obertura			Superfície manteniment	Parcel·les interiors (superfície)	Prioritat	Fases d'Execució	COMENTARIS
								Necessitat Obertura o Manteniment	Obertura	Manteniment	Franja Forestal Arbrat	Franja Forestal No arbrat	Total Franja					
43140_001	1	Santa Oliva	Nucli de població	Nucli de població	378803	4567895	No	Sí	x		13863	17494	31357		45711	1	1	Part del nucli de població està envoltat de camps de conreu
43140_002	2	El Mas Blanc	Urbanització	Urbanització	378897	4568175	No	Sí	x		1730		1730			1	1	
43140_003	3	Masia Hugué	Edificació	Masia i coberts	379337	4567759	No	No										Masia envoltada de camps de conreu
43140_004	4	Masia	Edificació	Masia i coberts	378985	4567684	No	No										Masia envoltada de camps de conreu
43140_005	5	Masia	Edificació	Masia i coberts	379056	4567611	No	Sí	x		801		801			2	1	
43140_006	6	Cobert Agrícola	Edificació		379661	4567402	No	Sí	x		940		940			3	1	
43140_007	7	Granja	Edificació	Edificació	379382	4566934	No	Sí	x		4139		4139			3	1	
43140_008	8	Masia	Edificació	Masia i granges	379245	4566961	No	Sí	x		151	1124	1275			2	1	
43140_009	9	Mas Perdut	Edificació	Masia, coberts, magatzems i piscina	378649	4566479	No	No										Masia envoltada de camps de conreu
43140_010	10	Cal Mariano	Edificació	Masia, coberts i bassa	378573	4566797	No	Sí	x		1828		1828			2	1	
43140_011	11	Magatzem	Edificació	Magatzem	378480	4566884	No	Sí	x			680	680			3	1	
43140_012	12	Mas Mascaró	Edificació	Masia i coberts	378462	4566966	No	Sí	x		579		579			2	1	
43140_013	13	Granja	Instal·lació	Granja i edificis annexos	378367	4566851	No	No										Granja envoltada de camps de conreu
43140_014	14	Masia	Edificació	Masia i granges	378198	4566925	No	Sí	x			1473	1473			2	1	
43140_015	15	Villa Gonzalo	Edificació	Masia i coberts annexos	377971	4566434	No	No										Masia envoltada de camps de conreu

Codi Element	Nm. Plànol	NOM	TIPUS D'ELEMENT	DESCRIPCIÓ	Coord (X)	Coord (Y)	Franja Feta	Actuacions			Superfície Obertura			Superfície manteniment	Parcel·les interiors (superfície)	Prioritat	Fases d'Execució	COMENTARIS
								Necessitat Obertura o Manteniment	Obertura	Manteniment	Franja Forestal Arbrat	Franja Forestal No arbrat	Total Franja					
43140_016	16	Empresa de materials de construcció	Edificació	Empresa de materials de construcció	378154	4566471	No	No										Masia envoltada de camps de conreu
43140_017	17	Polígon industrial El Molí d'en Serra	Urbanització	Urbanització	378219	4566299	No	Sí	x			18304	18304			1	1	
43140_018	18	Masia d'en Foix	Edificació	Masia i coberts	377941	4566169	No	No										Masia envoltada de camps de conreu
43140_019	19	Masia	Edificació	Masia i coberts	378180	4565683	No	No										Masia envoltada de camps de conreu
43140_020	20	Masia	Edificació	Masia i magatzems	377996	4565626	No	No										Magatzems envoltats de camps de conreu
43140_021	21	Magatzems	Edificació	Coberts i magatzems agrícoles	378135	4565490	No	Sí	x			1552	1552			3	1	
43140_022	22	Masia	Edificació	Masia i coberts	378090	4565409	No	No										Masia envoltada de camps de conreu
43140_023	23	Magatzems	Edificació	Masia i coberts	378054	4565386	No	No										Magatzems envoltats de camps de conreu
43140_024	24	Masia	Edificació	Masia, coberts i piscina	378008	4565353	No	Sí	x			223	223			2	1	
43140_025	25	Indústria	Urbanització	Urbanització	377844	4565401	No	Sí	x			10190	10190		10872	2	1	
43140_026	26	Masia	Edificació	Masia, coberts i bassa	377672	4565523	No	No										Masia envoltada de camps de conreu
43140_027	27	Celler de Ca l'Alegret	Edificació	Celler	377680	4565193	No	No										Celler envoltat de camps

Codi Element	Nm. Plànol	NOM	TIPUS D'ELEMENT	DESCRIPCIÓ	Coord (X)	Coord (Y)	Franja Feta	Actuacions			Superfície Obertura			Superfície manteniment	Parcel·les interiors (superfície)	Prioritat	Fases d'Execució	COMENTARIS
								Necessitat Obertura o Manteniment	Obertura	Manteniment	Franja Forestal Arbrat	Franja Forestal No arbrat	Total Franja					
43140_028	28	Urbanització les Mates	Urbanització	Urbanització	377570	4565022	No	Sí	x			1511	1511		7304	1		
43140_029	29	Masia	Edificació	Masia i coberts annexos	377311	4564896	No	No										Masia envoltada de camps de conreu
43140_030	30	Cobert Agrícola	Edificació	Coberts agrícoles	377301	4565068	No	No										Coberts agrícoles envoltats de camps de conreu
43140_031	31	Cobert Agrícola	Edificació	Coberts agrícoles i basses	377282	4565119	No	No										Coberts agrícoles envoltats de camps de conreu
43140_032	32	Cobert Agrícola	Edificació	Cobert agrícola i bassa	377338	4565160	No	No										Coberts agrícoles envoltats de camps de conreu
43140_033	33	Cobert Agrícola	Edificació	Cobert agrícola i bassa	377353	4565187	No	No										Coberts agrícoles envoltats de camps de conreu
43140_034	34	Cobert Agrícola	Edificació	Cobert agrícola i bassa	377281	4565195	No	No										Coberts agrícoles envoltats de camps de conreu
43140_035	35	Cobert Agrícola	Edificació	Coberts agrícoles i basses	377378	4565278	No	No										Coberts agrícoles envoltats de camps de conreu
43140_036	36	Hivernacles	Edificació	Magatzem i hivernacles	377309	4565283	No	No										Hivernacles envoltats de camps de conreu

Codi Element	Nm. Plànol	NOM	TIPUS D'ELEMENT	DESCRIPCIÓ	Coord (X)	Coord (Y)	Franja Feta	Actuacions			Superfície Obertura			Superfície manteniment	Parcel·les interiors (superfície)	Prioritat	Fases d'Execució	COMENTARIS	
								Necessitat Obertura o Manteniment	Obertura	Manteniment	Franja Forestal Arbrat	Franja Forestal No arbrat	Total Franja						
43140_037	37	Cobert Agrícola	Edificació	Coberts agrícoles i bassa	377298	4565338	No	No										Coberts agrícoles envoltats de camps de conreu	
43140_038	38	Urbanització Sant Jordi	Urbanització	Urbanització	377053	4565114	No	Sí	x				5200	5200		6936	1	1	
43140_039	39	Masia	Edificació	Masia i coberts annexos	377050	4565253	No	No											Masia envoltada de camps de conreu
43140_040	40	Masia	Edificació	Masia	377115	4565266	No	No											Masia envoltada de camps de conreu
43140_041	41	Masia	Edificació	Masia i coberts annexos	377073	4565312	No	No											Masia envoltada de camps de conreu
43140_042	42	Urbanització les Pedreres	Urbanització	Urbanització	377252	4566429	No	Sí	x				44713	44713		27667	1	1	
43140_043	43	Zona esportiva de les Pedreres	Instal·lació	Instal·lació	377371	4566842	No	Sí	x			5792	5991	11783			3	1	
43140_044	44	Masia	Edificació	Masia, magatzems i coberts annexos i piscina	377600	4566987	No	Sí	x				2003	2003			2	1	
43140_045	45	Masia	Edificació	Masia i magatzems	377360	4567063	No	Sí	x				1135	1135			2	1	
43140_046	46	Masia	Edificació	Masia i magatzems	377568	4567149	No	No											Masia envoltada de camps de conreu
43140_047	47	Cobert agrícola	Edificació	Coberts agrícoles	377480	4567240	No	Sí	x			2503	212	2715			3	1	
43140_048	48	Granges	Edificació	Edificació	377400	4567315	No	Sí	x				11320	11320			3	1	

Codi Element	Nm. Plànol	NOM	TIPUS D'ELEMENT	DESCRIPCIÓ	Coord (X)	Coord (Y)	Franja Feta	Actuacions			Superfície Obertura			Superfície manteniment	Parcel·les interiors (superfície)	Prioritat	Fases d'Execució	COMENTARIS
								Necessitat Obertura o Manteniment	Obertura	Manteniment	Franja Forestal Arbrat	Franja Forestal No arbrat	Total Franja					
43140_049	49	Granges	Edificació	Edificació	377560	4567437	No	No			891		891					Granges envoltades de camps de conreu i granges
43140_050	50	Masia	Edificació	Masia, coberts, piscina i pista de tenis	377662	4567388	No	No										Masia envoltada de camps de conreu
43140_051	51	Masia	Edificació	Masia, coberts i piscina	377352	4567572	No	Sí	x		495		495			2	1	
43140_052	52	Masia	Edificació	Masia, coberts, piscina i pista de tenis	377533	4567336	No	Sí	x		1025		1025			2	1	
43140_053	53	Coberts agrícoles	Edificació	2 coberts agrícoles	377967	4567637	No	Sí	x		97		97			3	1	
43140_054	54	Masia	Edificació	Masia i cobert annex	378014	4567582	No	Sí	x		940		940			2	1	
43140_055	55	Cobert agrícola	Edificació	Cobert agrícola	378009	4567662	No	Sí	x		1107		1107			3	1	
43140_056	56	Granja	Edificació	Granja i magatzems	378816	4567991	No	Sí	x			3321	3321			3	1	
43140_057	57	Masia	Edificació	Masia i cobert annex	378095	4567887	No	Sí	x							2	1	
43140_058	58	Masia	Edificació	Masia i cobert annex	378108	4567919	No	Sí	x							2	1	
43140_059	59	Masia	Edificació	Masia i cobert annex	378197	4567871	No	Sí	x		1655		1655			2	1	
43140_060	60	Coberts agrícoles	Edificació	Coberts agrícoles i piscina	378378	4568010	No	Sí	x			1389	1389			3	1	
43140_061	61	Coberts agrícoles	Edificació	Coberts agrícoles i bassa	378333	4568071	No	Sí	x		686		686			3	1	
43140_062	62	Coberts agrícoles	Edificació	Coberts agrícoles i bassa	378381	4568087	No	Sí	x		1368	1116	2484			3	1	
43140_063	63	Cobert agrícola	Edificació	Cobert agrícola i piscina	378448	4568110	No	Sí	x			285	285			3	1	

Codi Element	Nm. Plànol	NOM	TIPUS D'ELEMENT	DESCRIPCIÓ	Coord (X)	Coord (Y)	Franja Feta	Actuacions			Superfície Obertura			Superfície manteniment	Parcel·les interiors (superfície)	Prioritat	Fases d'Execució	COMENTARIS
								Necessitat Obertura o Manteniment	Obertura	Manteniment	Franja Forestal Arbrat	Franja Forestal No arbrat	Total Franja					
43140_064	64	Cobert agrícola	Edificació	Cobert agrícola	378447	4568152	No	Sí	x		1295		1295			3	1	
43140_065	65	Cobert agrícola	Edificació	Coberts agrícoles	378449	4568150	No	No										
43140_066	66	Institut d'Investigació Aplicada a l'Automòbil	Urbanització	Urbanització	376131	4569340	No	Sí	x		9996	20184	30180		10236	1	1	
43140_067	67	Polígon industrial l'Albornar	Urbanització	Urbanització	375826	4599860	No	Sí	x			30708	30708		5246	1	1	

4. TRAMITACIÓ

Segons el que estableix la Llei 5/2003, un cop l'ajuntament tingui elaborat el seu plànol de delimitació, aquest ha de seguir el següent procediment:

- Aprovació inicial pel Ple de l'Ajuntament
- Tramesa a la Diputació de Tarragona de l'acord
- Informació pública i audiència als interessats si és necessari
- Demanar informe a la Direcció General de Prevenció, Extinció d'Incendis i Salvaments
- Aprovació provisional i posteriorment aprovació definitiva pel Ple de l'Ajuntament.
- Tramesa a la Diputació de Tarragona i al Servei de Prevenció d'Incendis de la Direcció General de Medi Natural

5. CARTOGRAFIA

A continuació s'adjunta la cartografia en format paper i en format digital que acompanya aquest document

- Plànol de delimitació. Escala 1:50.000
Arxiu 01.01.[43140]. Plànol de Delimitació

- Plànols de detall. Sobre escala 1:5000
Arxiu 02.01 [43140]. Plànol de Detall
Arxiu 02.02 [43140]. Plànol de Detall
Arxiu 02.03 [43140]. Plànol de Detall
Arxiu 02.04 [43140]. Plànol de Detall
Arxiu 02.05 [43140]. Plànol de Detall
Arxiu 02.06 [43140]. Plànol de Detall
Arxiu 02.07 [43140]. Plànol de Detall
Arxiu 02.08 [43140]. Plànol de Detall

En aquests plànols es delimiten tots els subjectes obligats: els nuclis de població, les urbanitzacions, les edificacions i les instal·lacions del municipi, i s'identifiquen les zones on d'acord amb la Llei 5/2003 cal procedir a l'obertura o manteniment de les franges exteriors de protecció com a mesura de prevenció d'incendis.

El traçat dels polígons obligats així com el traçat de la franja exterior de protecció poden estar subjectes a revisió i modificació mitjançant projectes executius o qualsevol altre tipus de document aprovat per l'ajuntament.

Aquest Plànol de delimitació de mesures de prevenció dels incendis forestals del municipi de Santa Oliva (Baix Penedès) i document d'acompanyament el signa data 30 de setembre de 2017

Gemma Roca Juanpere
Enginyera Tècnica Forestal
DV SERVEIS TÈCNICS, SL