











Escala 1:36.213 per DIN A4 apaïsat











SIG Gencat. Mapa de valor informatiu

**Llegenda**

-  A1
-  A2
-  A3
-  A4
-  B1
-  B2
-  B3
-  C1
-  C2
-  C3

**MCA - Zones de sensibilitat acústica**

Zones de sensibilitat acústica i usos del sòl

-  A1
-  A2
-  A3
-  A4
-  B1
-  B2
-  B3
-  C1
-  C2
-  C3

**MCA - Zones de sensibilitat acústica del creixement**

Zones de sensibilitat acústica i usos del sòl

 **MCA - ZEPQA en sòl urbà**


Zones d'especial protecció de la qualitat acústica en sòl urbà


 **ZEPQA**

Zones d'Especial Protecció de la Qualitat Acústica

 **MCA - Zones de soroll**

Zones de soroll de les infraestructures de transport

 **Aprovat**

 **Fet i pendent d'aprovació**

**Estat dels municipis respecte els mapes de capacitat acústica**

Estat dels municipis respecte els mapes de capacitat acústica