




**Diputació Barcelona** | Àrea de Territori i Sostenibilitat

Direcció de l'estudi  
  
 Valentín Aceña Ramos  
 Cap de l'Oficina Tècnica de Planificació i Actuació en Infraestructures

  
 Maria Isabel Gómez Ramírez  
 Arquitecta

L'Enginyer de Camins, Canals i Ports  
 Autor de l'estudi  
  
 Miguel Ángel Moll de Miguel

Títol de l'estudi  
**CATÀLEG DE CAMINS MUNICIPALS DE VALLBONA D'ANOIA (ANOIA)**

Codi  
**4227-PL-01**

Títol del plànol  
**PLANTA GENERAL. CAMÍ 2**  
 Camí de la Font del Magí

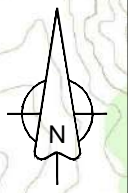
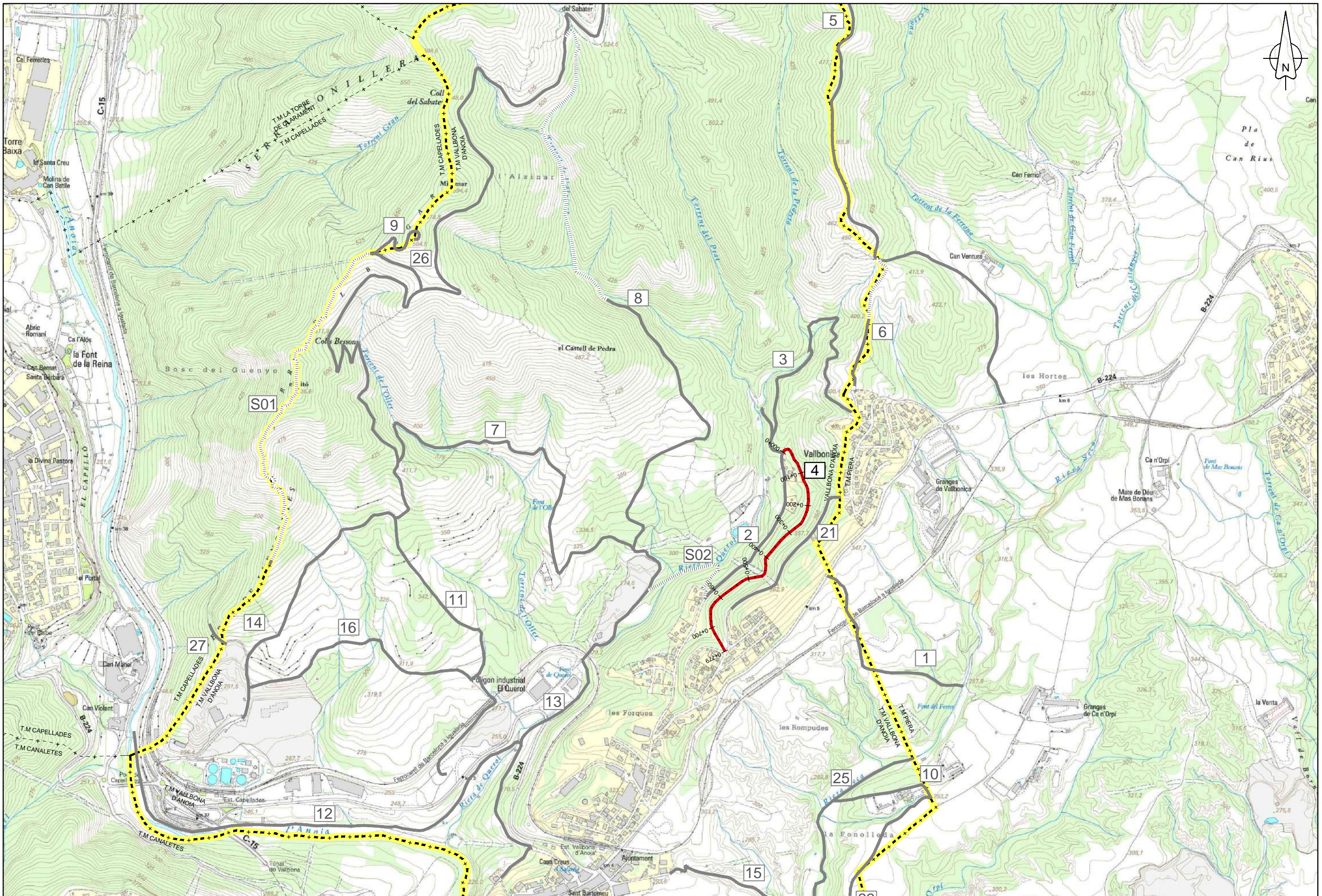
Escala  
 A-3 1/10.000  
 A-1 1/5.000

Data  
**JUNY 2015**


Plànol  
**2**


Full  
 1 de 1







**Diputació Barcelona** | Àrea de Territori i Sostenibilitat

Direcció de l'estudi  
  
 Valentín Aceña Ramos  
 Cap de l'Oficina Tècnica de Planificació i Actuació en Infraestructures

  
 Maria Isabel Gómez Ramirez  
 Arquitecta

L'Enginyer de Camins, Canals i Ports  
 Autor de l'estudi  
  
 Miguel Ángel Moll de Miguel

Títol de l'estudi  
**CATÀLEG DE CAMINS MUNICIPALS DE VALLBONA D'ANOIA (ANOIA)**

Codi  
 4227-PL-01

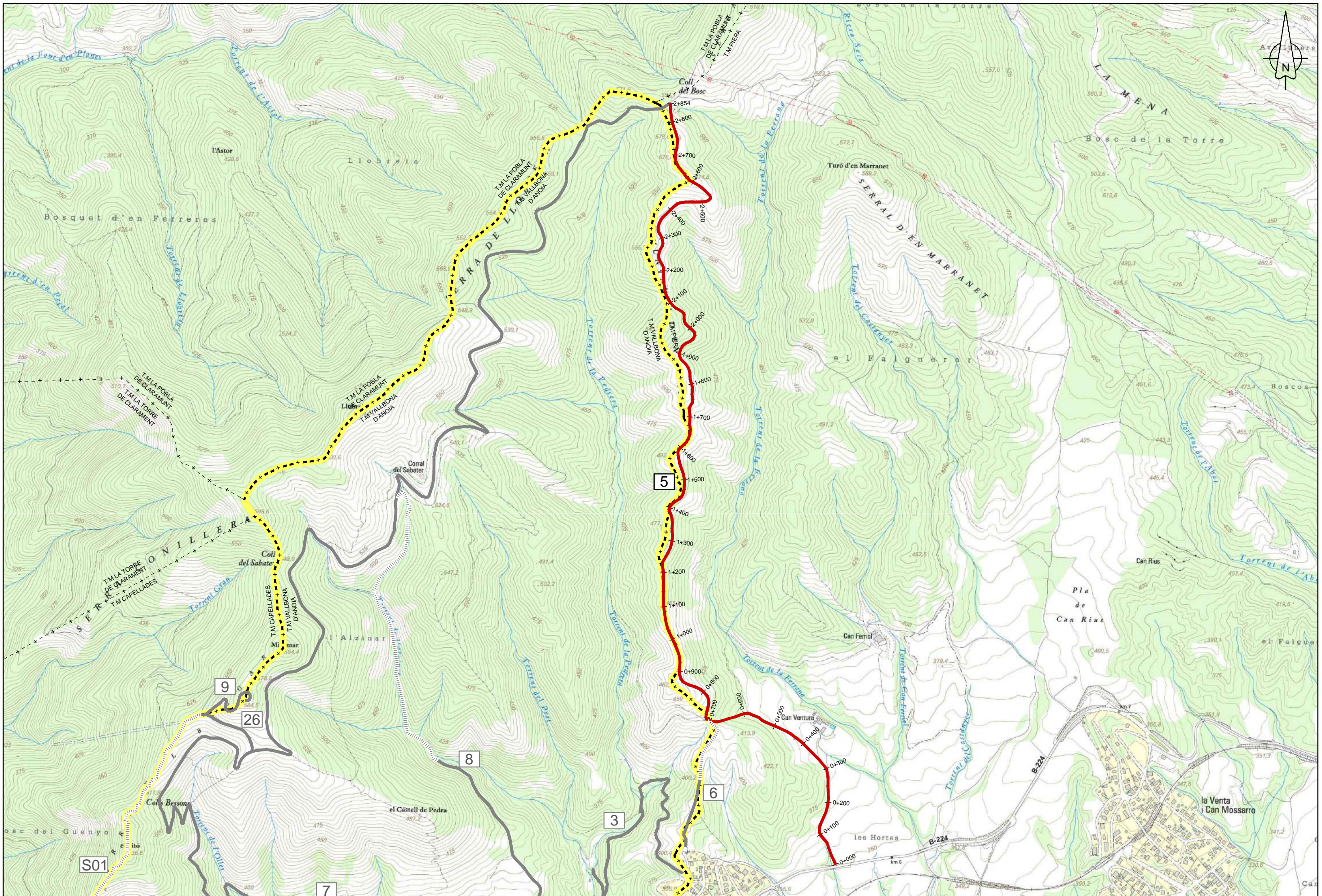
Títol del plànol  
 PLANTA GENERAL. CAMÍ 4

Escala  
 A-3 1/10.000  
 A-1 1/5.000


Data  
 JUNY 2015


Plànol  
**4**


Full  
 1 de 1




**Diputació Barcelona** | Àrea de Territori i Sostenibilitat

Direcció de l'estudi  
  
 Valentín Aceña Ramos  
 Cap de l'Oficina Tècnica de Planificació i Actuació en Infraestructures

  
 Maria Isabel Gómez Ramirez  
 Arquitecta

L'Enginyer de Camins, Canals i Ports  
 Autor de l'estudi  
  
 Miguel Ángel Moll de Miguel

Títol de l'estudi  
**CATÀLEG DE CAMINS MUNICIPALS DE VALLBONA D'ANOIA (ANOIA)**

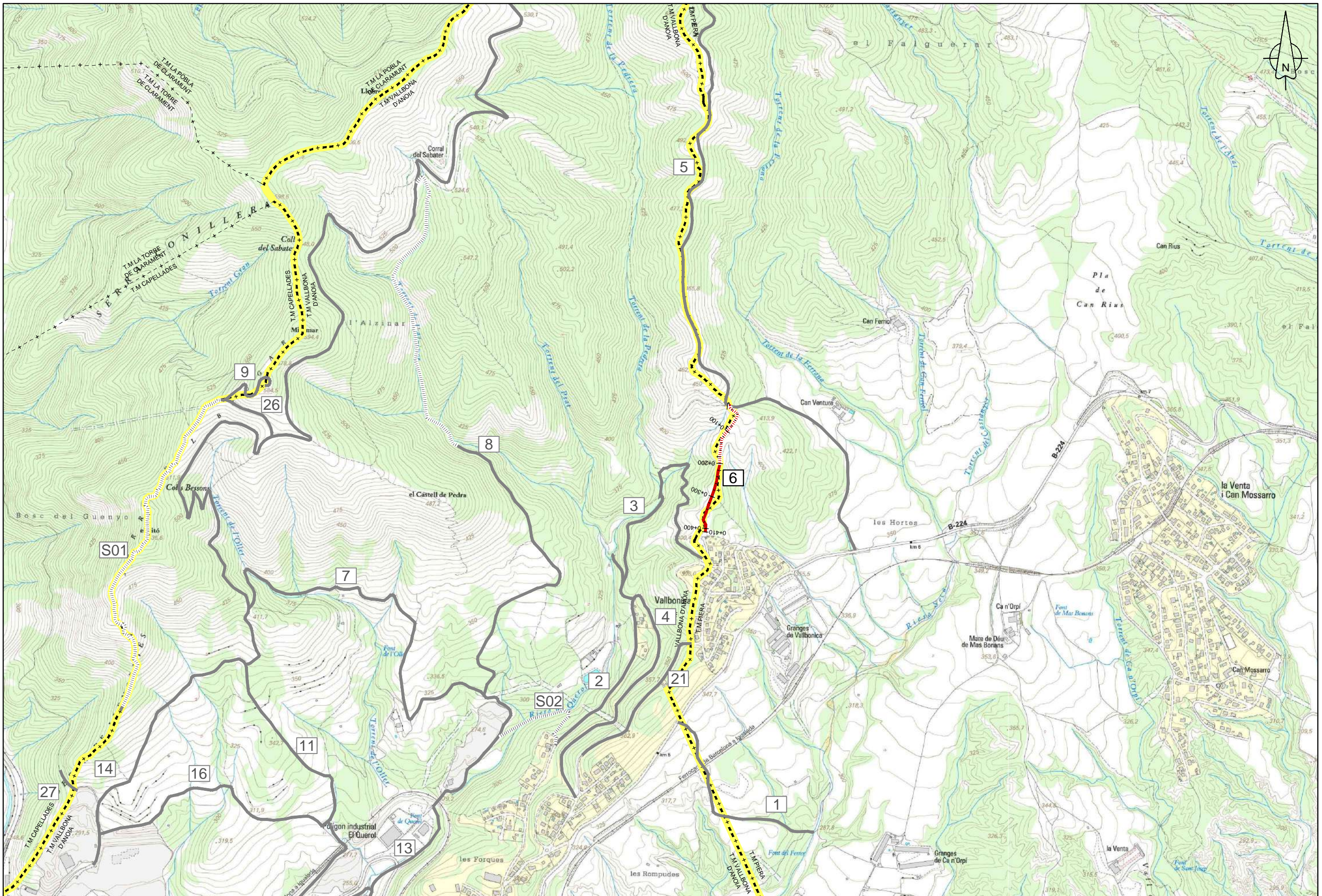
Codi  
**4227-PL-01**

Títol del plànol  
**PLANTA GENERAL. CAMÍ 5**  
 Camí de la Casilla al Coll del Bosc


Escala  
 A-3 1/10.000  
 A-1 1/5.000


Data  
**JUNY 2015**


Plànol  
**5**  
 Full  
 1 de 1




**Diputació Barcelona** | Àrea de Territori i Sostenibilitat

Direcció de l'estudi  
  
 Valentín Aceña Ramos  
 Cap de l'Oficina Tècnica de Planificació i Actuació en Infraestructures

  
 Maria Isabel Gómez Ramirez  
 Arquitecta

L'Enginyer de Camins, Canals i Ports  
 Autor de l'estudi  
  
 Miguel Ángel Moll de Miguel

Títol de l'estudi  
**CATÀLEG DE CAMINS MUNICIPALS DE VALLBONA D'ANOIA (ANOIA)**

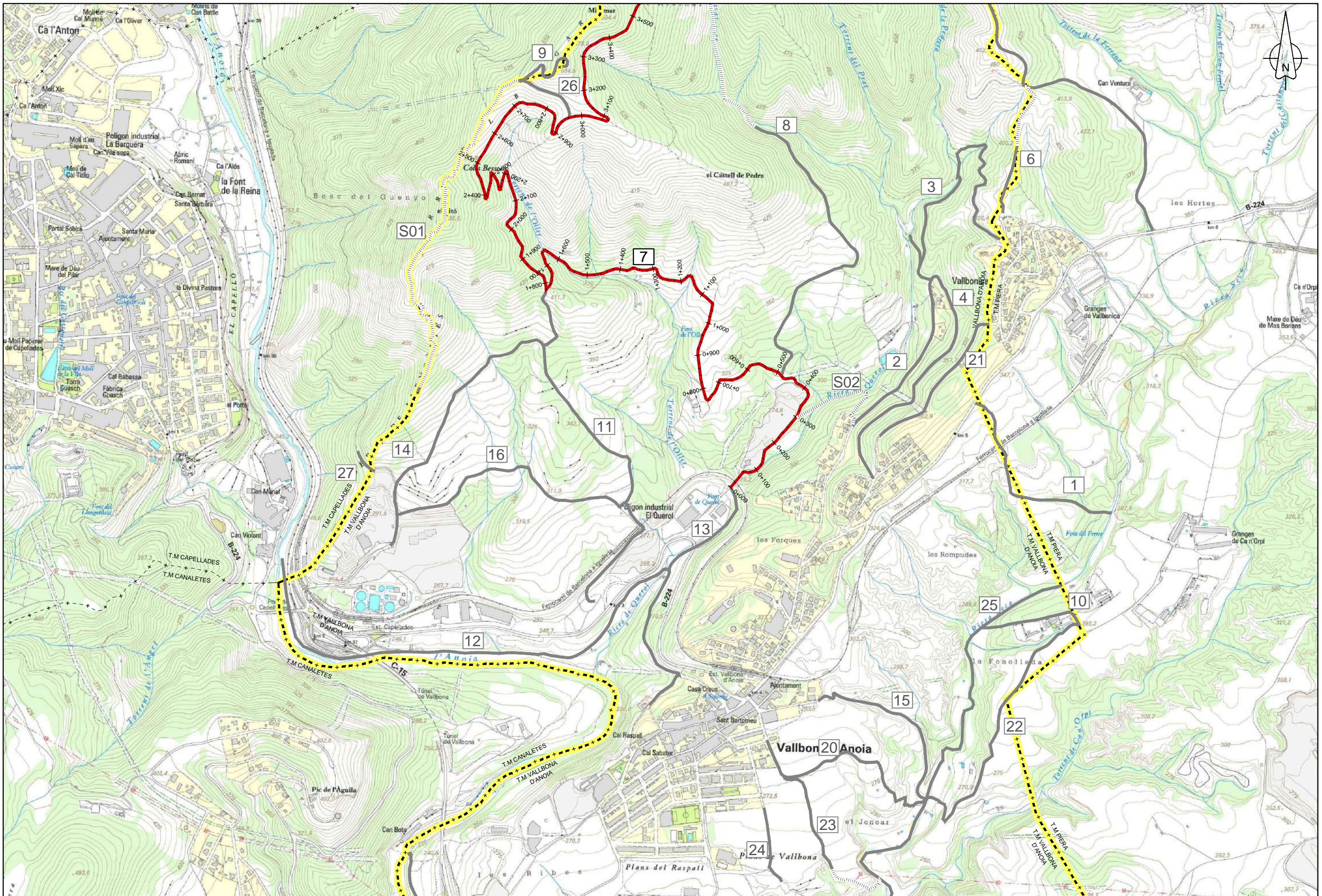
Codi  
**4227-PL-01**

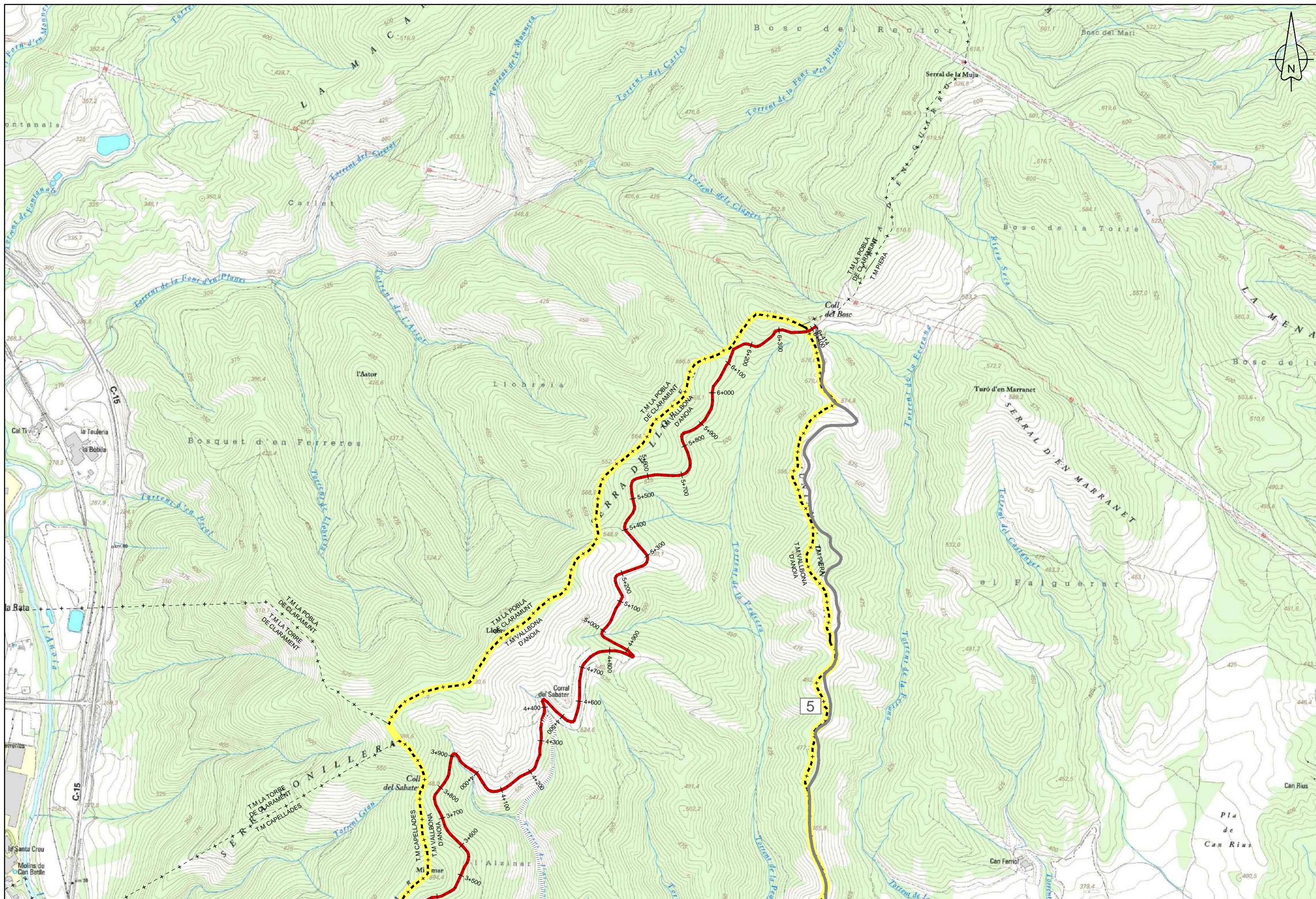
Títol del plànol  
**PLANTA GENERAL. CAMÍ 6**  
 Camí dels Morros del Pitxeró

Escala  
 A-3 1/10.000  
 A-1 1/5.000

Data  
**JUNY 2015**

Plànol  
**6**  
 Full  
 1 de 1







**Diputació Barcelona** | Àrea de Territori i Sostenibilitat

Direcció de l'estudi  
  
 Valentín Aceña Ramos  
 Cap de l'Oficina Tècnica de Planificació i Actuació en Infraestructures

  
 Maria Isabel Gómez Ramirez  
 Arquitecta

L'Enginyer de Camins, Canals i Ports  
 Autor de l'estudi  
  
 Miguel Ángel Moll de Miguel

Títol de l'estudi  
**CATÀLEG DE CAMINS MUNICIPALS DE VALLBONA D'ANOIA (ANOIA)**

Codi  
**4227-PL-01**

Títol del plànol  
**PLANTA GENERAL. CAMÍ 7**  
 Camí del Carol al Coll del Bosc

Escala  
 A-3 1/10.000  
 A-1 1/5.000

Data  
**JUNY 2015**

Plànol  
**7.2**  
 Full  
 1 de 1

