Atles de l'Inventari de camins municipals de la Vall d'en Bas

[DOCUMENT PER A L'APROVACIÓ DEFINITIVA]

1

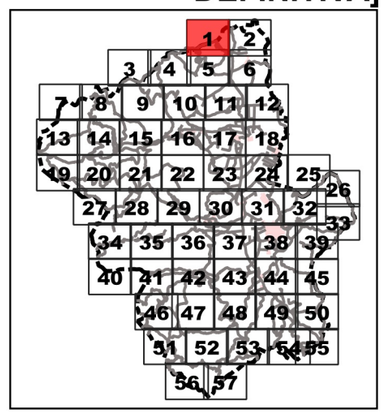

- 001- Camí vell de Sant Joan dels Balbs
- 004- Camí de la Pinya a Riudaura
- 005- Camí de Sant Joan dels Balbs a Riudaura
- 167- Camí de Coll Sabatalla

CAMPILLO BESSES, XAVIER (FIRMA)

Signat digitalment per CAMPILLO BESSES, XAVIER (FIRMA)
Data: 2026.01.19 09:05:06 +01'00'

camígeneral

Direcció i recerca: Xavier Campillo i Besses
Recerca: Dani Guijo i Caparrós
Cartografia i SIG: Anna Seuba i Barcons

Gener del 2026

0 100 m

Imprès en A3: Escala 1:5.000

Base: Ortofotomapa 25m Vigent i Noms geogràfics de la topografia territorial de l'Institut Cartogràfic i Geològic de Catalunya (ICGC)

Límit urbà (Cadastre) | Límit municipal de la Vall d'en Bas (ICGC) | Límits municipals (ICGC) | Parcel.la (ICGC)

2

Atles de l'Inventari de camins municipals de la Vall d'en Bas

[DOCUMENT PER A L'APROVACIÓ DEFINITIVA]

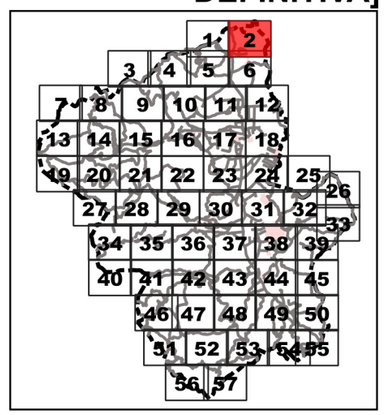

- 001- Camí vell de Sant Joan dels Balbs
- 002- Drecera dels Pastors
- 003- Camí de Camprodon
- 004- Camí de la Pinya a Riudaura

el Coll dels Morts
Riera de Riudaura
la Garganta
Bosc de Cal Baró
Bosc de la Coromina
SERRA DE

0 100 m

Imprès en A3: Escala 1:5.000

Base: Ortofotomapa 25m Vigent i Noms geogràfics de la topografia territorial de l'Institut Cartogràfic i Geològic de Catalunya (ICGC)

Límit urbà (Cadastre) Límit municipal de la Vall d'en Bas (ICGC) Límits municipals (ICGC) Parcel.la (ICGC)

camígeneral

Direcció i recerca: Xavier Campillo i Besses
Recerca: Dani Guijo i Caparrós
Cartografia i SIG: Anna Seuba i Barcons

Gener del 2026

Atles de l'Inventari de camins municipals de la Vall d'en Bas

[DOCUMENT PER A L'APROVACIÓ DEFINITIVA]

3

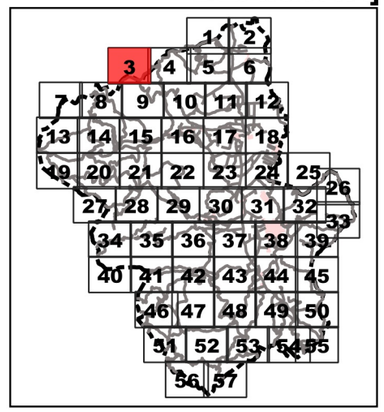

009- Carretera de Sant Privat a Vidrà

160- Camí de la Carena del Macià



Base: Ortofotomapa 25m Vigent i Noms geogràfics de la topografia territorial de l'Institut Cartogràfic i Geològic de Catalunya (ICGC)

0 100 m

Imprès en A3: Escala 1:5.000

Límit urbà (Cadastre) Límit municipal de la Vall d'en Bas (ICGC) Límits municipals (ICGC) Parcel.la (ICGC)

camígeneral

Direcció i recerca: Xavier Campillo i Besses
Recerca: Dani Guijo i Caparrós
Cartografia i SIG: Anna Seuba i Barcons

Gener del 2026

4

Atles de l'Inventari de camins municipals de la Vall d'en Bas

[DOCUMENT PER A L'APROVACIÓ DEFINITIVA]

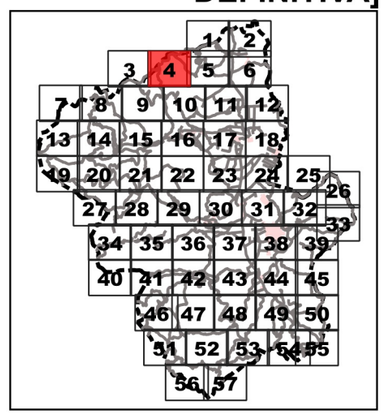

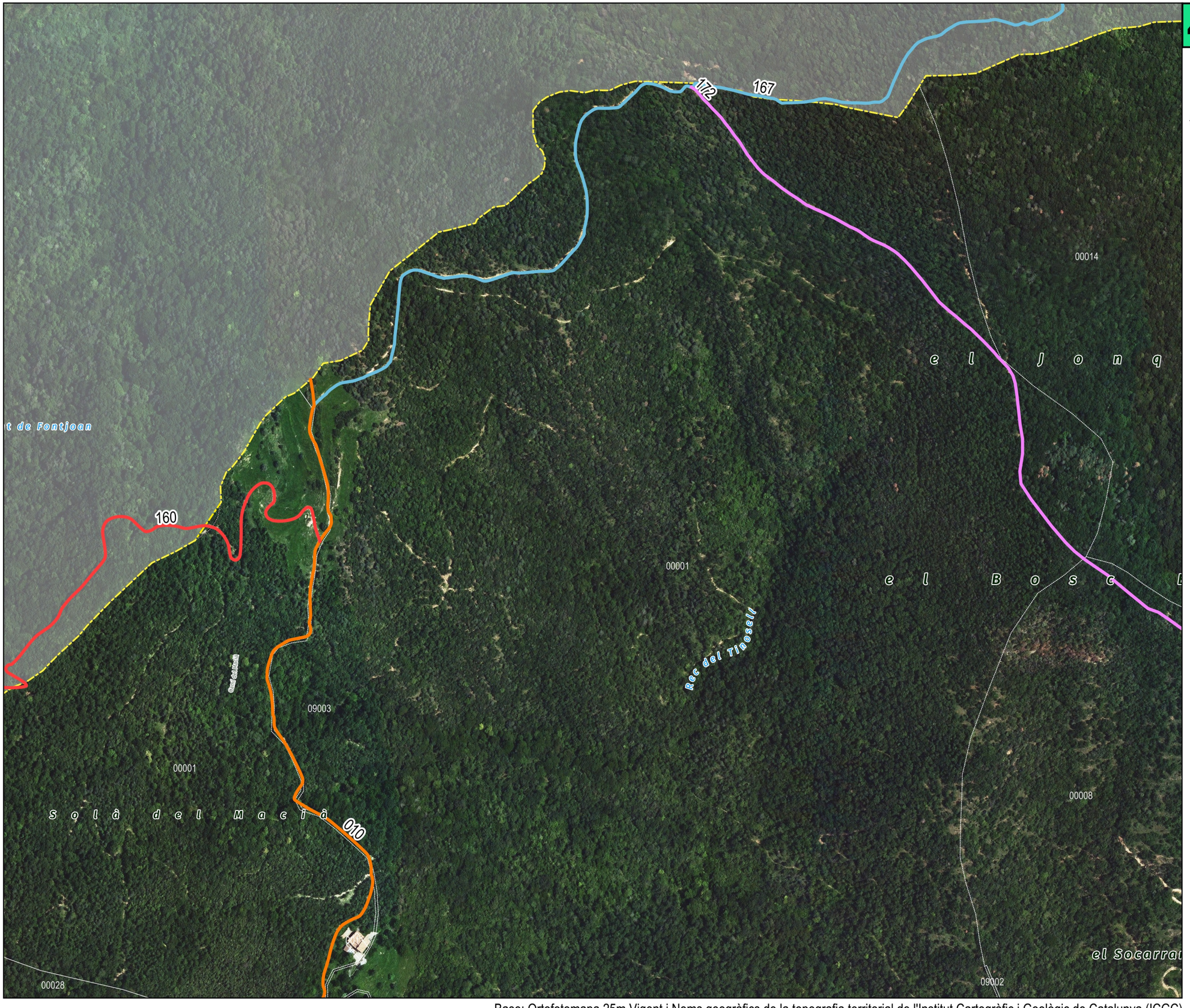

- 010- Camí ral de Riudaura (o del Macià)
- 160- Camí de la Carena del Macià
- 167- Camí de Coll Sabatalla
- 172- Camí travesser de la Font de la Llisa

Base: Ortofotomapa 25m Vigent i Noms geogràfics de la topografia territorial de l'Institut Cartogràfic i Geològic de Catalunya (ICGC)

0 100 m

Imprès en A3: Escala 1:5.000

Límit urbà (Cadastre) | Límit municipal de la Vall d'en Bas (ICGC) | Límits municipals (ICGC) | Parcel.la (ICGC)

camígeneral

Direcció i recerca: Xavier Campillo i Besses
Recerca: Dani Guijo i Caparrós
Cartografia i SIG: Anna Seuba i Barcons

Gener del 2026

Atles de l'Inventari de camins municipals de la Vall d'en Bas

[DOCUMENT PER A L'APROVACIÓ DEFINITIVA]

5

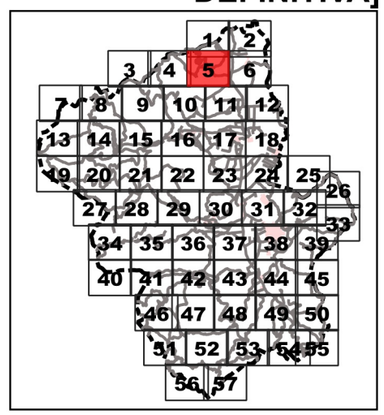

- 001- Camí vell de Sant Joan dels Balbs
- 004- Camí de la Pinya a Riudaura
- 005- Camí de Sant Joan dels Balbs a Riudaura
- 007- Camí de Sant Joan dels Balbs
- 011- Camí del Pla
- 172- Camí travesser de la Font de la Llisa

Camígeneral

Direcció i recerca: Xavier Campillo i Besses
Recerca: Dani Guijo i Caparrós
Cartografia i SIG: Anna Seuba i Barcons

Gener del 2026

Base: Ortofotomapa 25m Vigent i Noms geogràfics de la topografia territorial de l'Institut Cartogràfic i Geològic de Catalunya (ICGC)

0 100 m

Imprès en A3: Escala 1:5.000

Límit urbà (Cadastre) | Límit municipal de la Vall d'en Bas (ICGC) | Límits municipals (ICGC) | Parcel.la (ICGC)

6

Atles de l'Inventari de camins municipals de la Vall d'en Bas

[DOCUMENT PER A L'APROVACIÓ DEFINITIVA]

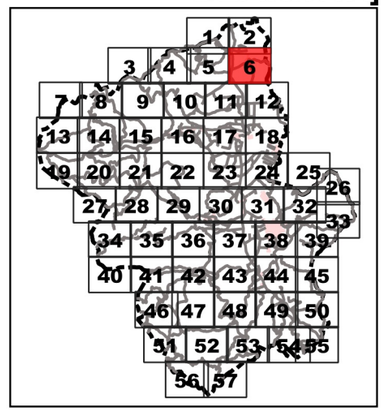

- 001- Camí vell de Sant Joan dels Balbs
- 002- Drecera dels Pastors
- 003- Camí de Camprodon
- 004- Camí de la Pinya a Riudaura
- 006- Carretera de la Pinya
- 007- Camí de Sant Joan dels Balbs
- 008- Camí de Sant Valentí
- 011- Camí del Pla
- 065- Camí d'Olot a la Pinya per Can Gori
- 181- Camí de la Batllia

camígeneral

Direcció i recerca: Xavier Campillo i Besses
Recerca: Dani Guijo i Caparrós
Cartografia i SIG: Anna Seuba i Barcons

Gener del 2026

Base: Ortofotomapa 25m Vigent i Noms geogràfics de la topografia territorial de l'Institut Cartogràfic i Geològic de Catalunya (ICGC)

0 100 m

Imprès en A3: Escala 1:5.000

Límit urbà (Cadastre) | Límit municipal de la Vall d'en Bas (ICGC) | Límits municipals (ICGC) | Parcel.la (ICGC)

7

Atles de l'Inventari de camins municipals de la Vall d'en Bas

[DOCUMENT PER A L'APROVACIÓ DEFINITIVA]

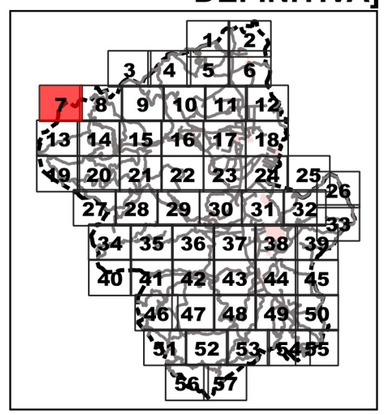



Base: Ortofotomapa 25m Vigent i Noms geogràfics de la topografia territorial de l'Institut Cartogràfic i Geològic de Catalunya (ICGC)

0 100 m

Imprès en A3: Escala 1:5.000

Límit urbà (Cadastre) | Límit municipal de la Vall d'en Bas (ICGC) | Límits municipals (ICGC) | Parcel.la (ICGC)

camígeneral

Direcció i recerca: Xavier Campillo i Besses
Recerca: Dani Guijo i Caparrós
Cartografia i SIG: Anna Seuba i Barcons

Gener del 2026

Atles de l'Inventari de camins municipals de la Vall d'en Bas

[DOCUMENT PER A L'APROVACIÓ DEFINITIVA]

8

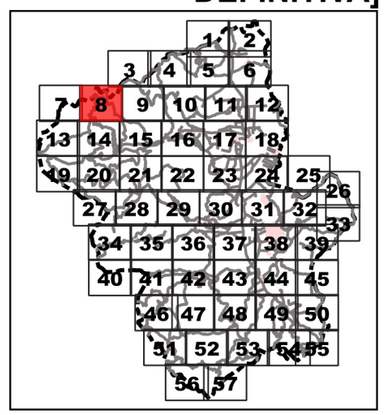

- 009- Carretera de Sant Privat a Vidrà
- 059- Camí de Sant Privat a Vallfogona
- 064- Camí de Sant Privat a Collfred
- 084- Cami de la Creu de Freixeneda
- 090- Cami de Salt de Bot
- 093- Cami dels Matxos de Freixeneda
- 176- Camí de l'Amat

Direcció i recerca: Xavier Campillo i Besses
Recerca: Dani Guijo i Caparrós
Cartografia i SIG: Anna Seuba i Barcons

Gener del 2026

0 100 m

Imprès en A3: Escala 1:5.000

Base: Ortofotomapa 25m Vigent i Noms geogràfics de la topografia territorial de l'Institut Cartogràfic i Geològic de Catalunya (ICGC)

Límit urbà (Cadastre) Límit municipal de la Vall d'en Bas (ICGC) Límits municipals (ICGC) Parcel.la (ICGC)

Atles de l'Inventari de camins municipals de la Vall d'en Bas

[DOCUMENT PER A L'APROVACIÓ DEFINITIVA]

9

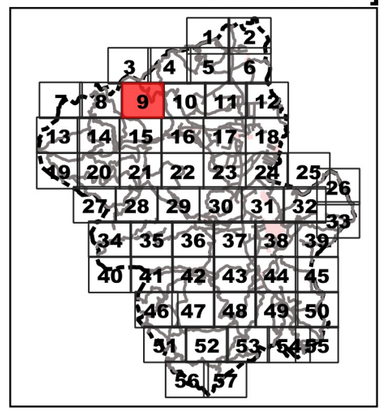

- 009- Carretera de Sant Privat a Vidrà
- 010- Camí ral de Riudaura (o del Macià)
- 059- Camí de Sant Privat a Vallfogona
- 176- Camí de l'Amat

Base: Ortofotomapa 25m Vigent i Noms geogràfics de la topografia territorial de l'Institut Cartogràfic i Geològic de Catalunya (ICGC)

0 100 m

Imprès en A3: Escala 1:5.000

Límit urbà (Cadastre) Límit municipal de la Vall d'en Bas (ICGC) Límits municipals (ICGC) Parcel.la (ICGC)

camígeneral

Direcció i recerca: Xavier Campillo i Besses
Recerca: Dani Guijo i Caparrós
Cartografia i SIG: Anna Seuba i Barcons

Gener del 2026

10

Atles de l'Inventari de camins municipals de la Vall d'en Bas

[DOCUMENT PER A L'APROVACIÓ DEFINITIVA]

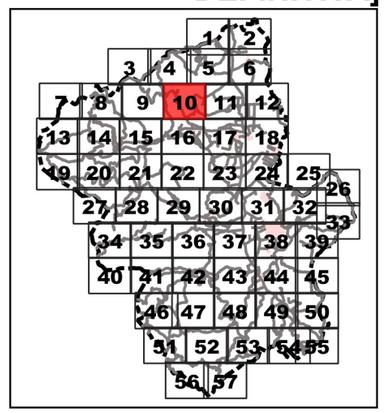

- 009- Carretera de Sant Privat a Vidrà
- 010- Camí ral de Riudaura (o del Macià)
- 011- Camí del Pla
- 066- Camí de Coll Tinyós
- 147- Camí del Pla de Borí

Direcció i recerca: Xavier Campillo i Besses
Recerca: Dani Guijo i Caparrós
Cartografia i SIG: Anna Seuba i Barcons

Gener del 2026

Base: Ortofotomapa 25m Vigent i Noms geogràfics de la topografia territorial de l'Institut Cartogràfic i Geològic de Catalunya (ICGC)

0 100 m

Imprès en A3: Escala 1:5.000

Límit urbà (Cadastre) Límit municipal de la Vall d'en Bas (ICGC) Límits municipals (ICGC) Parcel.la (ICGC)

11

Atles de l'Inventari de camins municipals de la Vall d'en Bas

[DOCUMENT PER A L'APROVACIÓ DEFINITIVA]

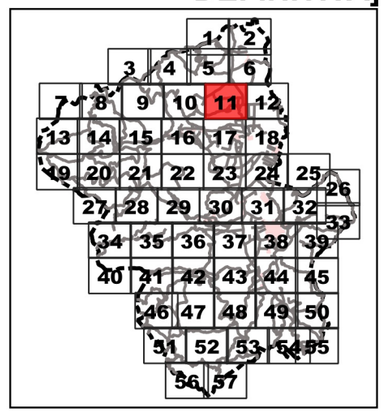

- 006- Carretera de la Pinya
- 011- Camí del Pla
- 012- Camí Travesser dels Rocasses
- 013- Camí del Tortonell
- 100- Camí del Pla de la Canova
- 101- Camí Nou d'Olot
- 147- Camí del Pla de Borí

Base: Ortofotomapa 25m Vigent i Noms geogràfics de la topografia territorial de l'Institut Cartogràfic i Geològic de Catalunya (ICGC)

0 100 m

Imprès en A3: Escala 1:5.000

Límit urbà (Cadastre) | Límit municipal de la Vall d'en Bas (ICGC) | Límits municipals (ICGC) | Parcel.la (ICGC)

Camígeneral

Direcció i recerca: Xavier Campillo i Besses
Recerca: Dani Guijo i Caparrós
Cartografia i SIG: Anna Seuba i Barcons

Gener del 2026

12

Atles de l'Inventari de camins municipals de la Vall d'en Bas

[DOCUMENT PER A L'APROVACIÓ DEFINITIVA]

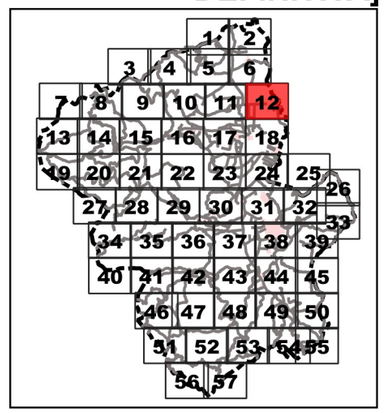

- 063- Camí vell de les Preses al Pont de Codella
- 099- Camí del Gurrencar
- 100- Camí del Pla de la Canova
- 101- Camí Nou d'Olot
- 108- Camí del Boscà Nou
- 113- Camí vell de Sant Privat
- 118- Camí de Can Casagran

Base: Ortofotomapa 25m Vigent i Noms geogràfics de la topografia territorial de l'Institut Cartogràfic i Geològic de Catalunya (ICGC)

0 100 m

Imprès en A3: Escala 1:5.000

Límit urbà (Cadastre) Límit municipal de la Vall d'en Bas (ICGC) Límits municipals (ICGC) Parcel.la (ICGC)

camígeneral

Direcció i recerca: Xavier Campillo i Besses
Recerca: Dani Guijo i Caparrós
Cartografia i SIG: Anna Seuba i Barcons

Gener del 2026

13

Atles de l'Inventari de camins municipals de la Vall d'en Bas

[DOCUMENT PER A L'APROVACIÓ DEFINITIVA]

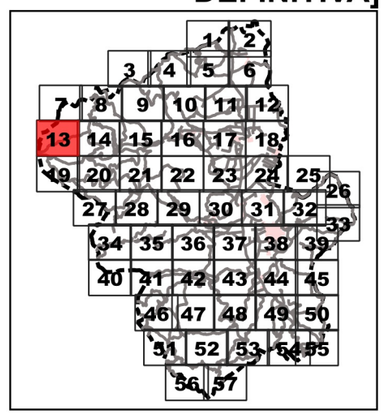

- 015- Camí de Sant Bartomeu
- 016- Camí de Sant Privat a Vidrà
- 084- Cami de la Creu de Freixeneda

la Marranera
Escletxes de l'Euga (Escletxes de Freixeneda)
Fageda de Freixeneda
les Clapisses
Ras de Freixeneda
SERRAT LLARG
00001
SERRA DE FREIXENEDA
Carretera de Freixeneda
084
SERRAT D'ARTIGUES
SERRAT DE LES BORES
09001
00002
la Maçanera
00004
Ras dels Ginebres
Solan
Ras de la Collada
Riera de Sallent
09002
Riera del Sallent
09001
00010
015
016
Carretera del Sallent
Pla de Font Fosca

Base: Ortofotomapa 25m Vigent i Noms geogràfics de la topografia territorial de l'Institut Cartogràfic i Geològic de Catalunya (ICGC)

0 100 m

Imprès en A3: Escala 1:5.000

Límit urbà (Cadastre) Límit municipal de la Vall d'en Bas (ICGC) Límits municipals (ICGC) Parcel.la (ICGC)

camígeneral

Direcció i recerca: Xavier Campillo i Besses
Recerca: Dani Guijo i Caparrós
Cartografia i SIG: Anna Seuba i Barcons

Gener del 2026

Atles de l'Inventari de camins municipals de la Vall d'en Bas

[DOCUMENT PER A L'APROVACIÓ DEFINITIVA]

14

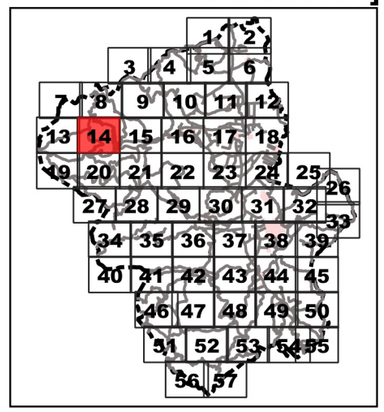

- 016- Camí de Sant Privat a Vidrà
- 084- Cami de la Creu de Freixeneda
- 090- Cami de Salt de Bot
- 137- Camí ral de la Freixeneda
- 171- Camí dels Gronys
- 176- Camí de l'Amat

Base: Ortofotomapa 25m Vigent i Noms geogràfics de la topografia territorial de l'Institut Cartogràfic i Geològic de Catalunya (ICGC)

0 100 m

Imprès en A3: Escala 1:5.000

Límit urbà (Cadastre) Límit municipal de la Vall d'en Bas (ICGC) Límits municipals (ICGC) Parcel.la (ICGC)

camígeneral

Direcció i recerca: Xavier Campillo i Besses
Recerca: Dani Guijo i Caparrós
Cartografia i SIG: Anna Seuba i Barcons

Gener del 2026

15

Atles de l'Inventari de camins municipals de la Vall d'en Bas

[DOCUMENT PER A L'APROVACIÓ DEFINITIVA]

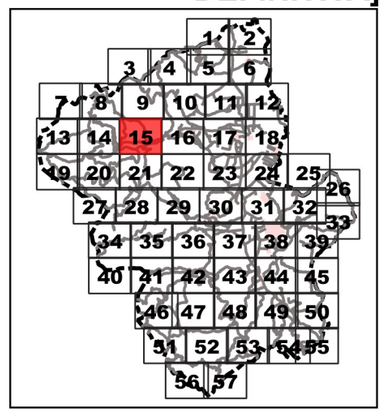

- 016- Camí de Sant Privat a Vidrà
- 018- Camí de Santa Magdalena o de les Olletes
- 059- Camí de Sant Privat a Vallfogona
- 137- Camí ral de la Freixeneda
- 154- Camí dels Matxos
- 176- Camí de l'Amat

camígeneral

Direcció i recerca: Xavier Campillo i Besses
Recerca: Dani Guijo i Caparrós
Cartografia i SIG: Anna Seuba i Barcons

Gener del 2026

Base: Ortofotomapa 25m Vigent i Noms geogràfics de la topografia territorial de l'Institut Cartogràfic i Geològic de Catalunya (ICGC)

0 100 m

Imprès en A3: Escala 1:5.000

Límit urbà (Cadastre) | Límit municipal de la Vall d'en Bas (ICGC) | Límits municipals (ICGC) | Parcel.la (ICGC)

16

Atles de l'Inventari de camins municipals de la Vall d'en Bas

[DOCUMENT PER A L'APROVACIÓ DEFINITIVA]

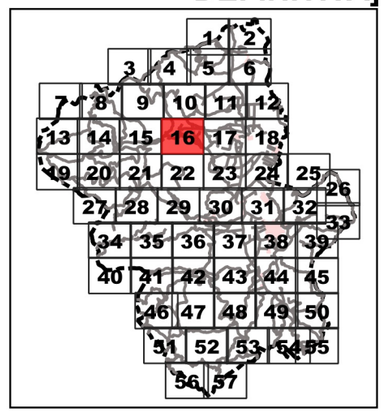

- 009- Carretera de Sant Privat a Vidrà
- 010- Camí ral de Riudaura (o del Macià)
- 016- Camí de Sant Privat a Vidrà
- 022- Carretera de Puigpardines
- 068- Camí de Puigpardines
- 074- Camí de Pocafarina al Molí d'en Quim
- 076- Camí del Molí d'en Pau
- 077- Camí de l'Amargant
- 078- Camí de Masmolins
- 081- Camí ral de Riudaura per Ferrerons
- 141- Camí del Cementiri

Camígeneral

Direcció i recerca: Xavier Campillo i Besses
Recerca: Dani Guijo i Caparrós
Cartografia i SIG: Anna Seuba i Barcons

Base: Ortofotomapa 25m Vigent i Noms geogràfics de la topografia territorial de l'Institut Cartogràfic i Geològic de Catalunya (ICGC)

0 100 m

Imprès en A3: Escala 1:5.000

Límit urbà (Cadastre) Límit municipal de la Vall d'en Bas (ICGC) Límits municipals (ICGC) Parcel.la (ICGC)

Gener del 2026

17

Atles de l'Inventari de camins municipals de la Vall d'en Bas

[DOCUMENT PER A L'APROVACIÓ DEFINITIVA]

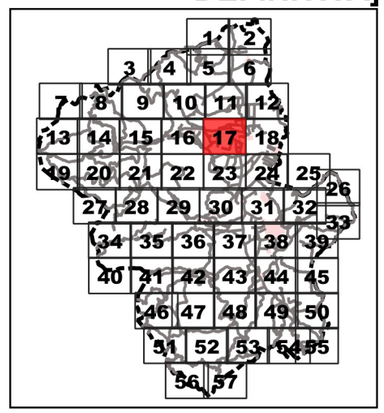

- 006- Carretera de la Pinya
- 009- Carretera de Sant Privat a Vidrà
- 014- Camí ramader del Bac del Mallol
- 020- Carretera vella
- 021- Camí del Veïnat Nou
- 022- Carretera de Puigpardines
- 023- Carretera de Sant Esteve a Riudaura
- 027- Camí de les Costes o Camí Fondo
- 028- Camí del Pontarró
- 057- Camí del Veïnat Nou
- 058- Camí del Mallol a Cirera
- 068- Camí de Puigpardines
- 075- Camí de Tartús
- 081- Camí ral de Riudaura per Ferrerons
- 087- Camí de la Corominola
- 089- Camí de la Granja de la Codina
- 100- Camí del Pla de la Canova
- 105- Camí de Massegur
- 106- Camí Fondo

camígeneral

Direcció i recerca: Xavier Campillo i Besses
Recerca: Dani Guijo i Caparrós
Cartografia i SIG: Anna Seuba i Barcons

Base: Ortofotomapa 25m Vigent i Noms geogràfics de la topografia territorial de l'Institut Cartogràfic i Geològic de Catalunya (ICGC)

0 100 m

Imprès en A3: Escala 1:5.000

Límit urbà (Cadastre) Límit municipal de la Vall d'en Bas (ICGC) Límits municipals (ICGC) Parcel.la (ICGC)

Gener del 2026

18

Atles de l'Inventari de camins municipals de la Vall d'en Bas

[DOCUMENT PER A L'APROVACIÓ DEFINITIVA]

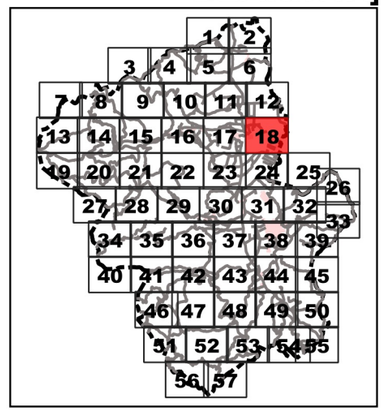

- 006- Carretera de la Pinya
- 029- Carretera del Pas de la Torre
- 032- Camí de Can Gurrancs
- 058- Camí del Mallol a Cirera
- 062- Camí vell de les Preses o de Verntallat
- 063- Camí vell de les Preses al Pont de Codella
- 079- Camí del sector Verntallat
- 098- Camí de Cirera
- 099- Camí del Gurrencar
- 106- Camí Fondo
- 107- Camí Travesser
- 120- Camí
- 140- Camí

Direcció i recerca: Xavier Campillo i Besses
Recerca: Dani Guijo i Caparrós
Cartografia i SIG: Anna Seuba i Barcons

Gener del 2026

0 100 m

Imprès en A3: Escala 1:5.000

Base: Ortofotomapa 25m Vigent i Noms geogràfics de la topografia territorial de l'Institut Cartogràfic i Geològic de Catalunya (ICGC)

Límit urbà (Cadastre) Límit municipal de la Vall d'en Bas (ICGC) Límits municipals (ICGC) Parcel.la (ICGC)

19

Atles de l'Inventari de camins municipals de la Vall d'en Bas

[DOCUMENT PER A L'APROVACIÓ DEFINITIVA]

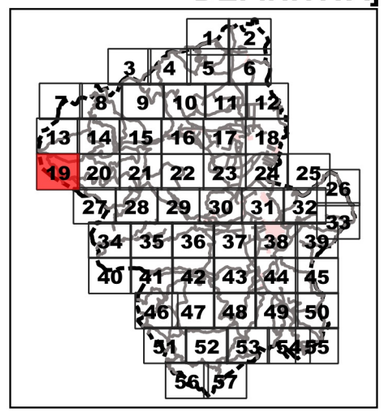

- 015- Camí de Sant Bartomeu
- 016- Camí de Sant Privat a Vidrà
- 145- Camí de Sant Privat a Sant Pere de Torelló per Coll de Manter
- 170- Camí de Platraver a Santa Magdalena pel Quadret

camígeneral

Direcció i recerca: Xavier Campillo i Besses
Recerca: Dani Guijo i Caparrós
Cartografia i SIG: Anna Seuba i Barcons

Gener del 2026

Base: Ortofotomapa 25m Vigent i Noms geogràfics de la topografia territorial de l'Institut Cartogràfic i Geològic de Catalunya (ICGC)

0 100 m

Imprès en A3: Escala 1:5.000

Límit urbà (Cadastre) | Límit municipal de la Vall d'en Bas (ICGC) | Límits municipals (ICGC) | Parcel.la (ICGC)

Atles de l'Inventari de camins municipals de la Vall d'en Bas

[DOCUMENT PER A L'APROVACIÓ DEFINITIVA]

20

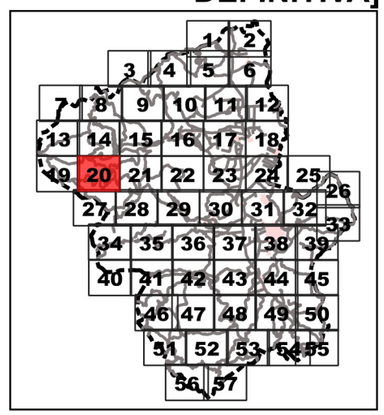

- 016- Camí de Sant Privat a Vidrà
- 017- Camí de Santa Magdalena
- 145- Camí de Sant Privat a Sant Pere de Torelló per Coll de Manter
- 154- Camí dels Matxos
- 170- Camí de Platraver a Santa Magdalena pel Quadret
- 171- Camí dels Gronys

camígeneral

Direcció i recerca: Xavier Campillo i Besses
Recerca: Dani Guijo i Caparrós
Cartografia i SIG: Anna Seuba i Barcons

Gener del 2026

Base: Ortofotomapa 25m Vigent i Noms geogràfics de la topografia territorial de l'Institut Cartogràfic i Geològic de Catalunya (ICGC)

0 100 m

Imprès en A3: Escala 1:5.000

Límit urbà (Cadastre) Límit municipal de la Vall d'en Bas (ICGC) Límits municipals (ICGC) Parcel.la (ICGC)

21

Atles de l'Inventari de camins municipals de la Vall d'en Bas

[DOCUMENT PER A L'APROVACIÓ DEFINITIVA]

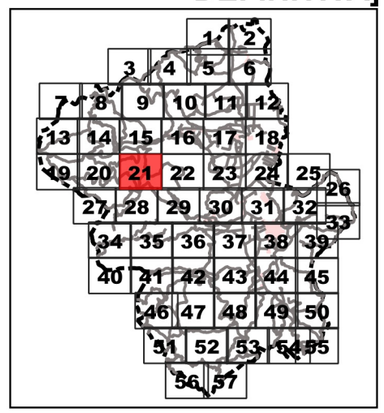

- 017- Camí de Santa Magdalena
- 018- Camí de Santa Magdalena o de les Olletes
- 019- Camí de Joanetes a Santa Magdalena
- 146- Camí del Puigsacalm
- 154- Camí dels Matxos
- 168- Camí de Joanetes a la Mare de Déu de les Olletes per Mas Roure

camígeneral

Direcció i recerca: Xavier Campillo i Besses
Recerca: Dani Guijo i Caparrós
Cartografia i SIG: Anna Seuba i Barcons

Gener del 2026

Base: Ortofotomapa 25m Vigent i Noms geogràfics de la topografia territorial de l'Institut Cartogràfic i Geològic de Catalunya (ICGC)

0 100 m

Imprès en A3: Escala 1:5.000

Límit urbà (Cadastre) Límit municipal de la Vall d'en Bas (ICGC) Límits municipals (ICGC) Parcel.la (ICGC)

22

Atles de l'Inventari de camins municipals de la Vall d'en Bas

[DOCUMENT PER A L'APROVACIÓ DEFINITIVA]

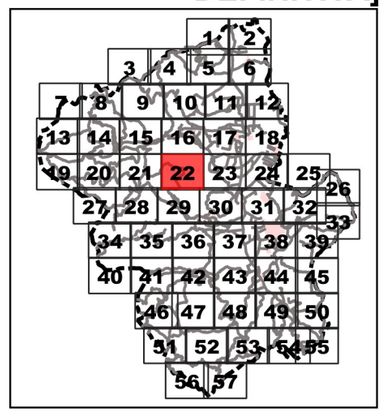

168- Camí de Joanetes a la Mare de Déu de les Olletes per Mas Roure

00029
00028
00025
00092
00072
Bosc de Toralle
Camí de les Olletes
00033
Plans de Fontanils
Pla Safalguera
168
els Castellets
00001
00044
SERRAT DE FONTANILS
Baga de Mas Llo
00002

Base: Ortofotomapa 25m Vigent i Noms geogràfics de la topografia territorial de l'Institut Cartogràfic i Geològic de Catalunya (ICGC)

0 100 m

Imprès en A3: Escala 1:5.000

Límit urbà (Cadastre) Límit municipal de la Vall d'en Bas (ICGC) Límits municipals (ICGC) Parcel.la (ICGC)

camígeneral

Direcció i recerca: Xavier Campillo i Besses
Recerca: Dani Guijo i Caparrós
Cartografia i SIG: Anna Seuba i Barcons

Gener del 2026

Atles de l'Inventari de camins municipals de la Vall d'en Bas

[DOCUMENT PER A L'APROVACIÓ DEFINITIVA]

23

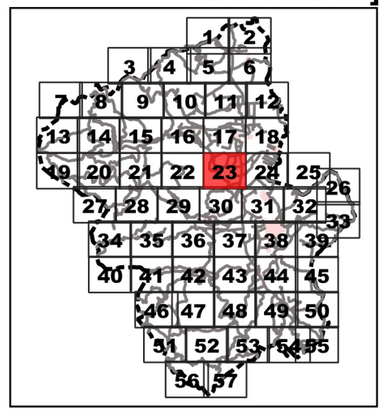

- 022- Carretera de Puigpardines
- 023- Carretera de Sant Esteve a Riudaura
- 024- Camí de Santa Maria de Puigpardines
- 025- Camí de Mas Mitjà
- 026- Camí del Boscà
- 029- Carretera del Pas de la Torre
- 030- Camí vell de Puigpardines
- 031- Camí de Rubió o del Pla
- 032- Camí de Can Gurrancs
- 044- Camí del Rourell
- 060- Camí de Sant Antoni
- 080- Camí del Rourell a Sant Romà
- 119- Camí de Can Periques

camígeneral

Direcció i recerca: Xavier Campillo i Besses
Recerca: Dani Guijo i Caparrós
Cartografia i SIG: Anna Seuba i Barcons

Gener del 2026

Base: Ortofotomapa 25m Vigent i Noms geogràfics de la topografia territorial de l'Institut Cartogràfic i Geològic de Catalunya (ICGC)

0 100 m

Imprès en A3: Escala 1:5.000

Límit urbà (Cadastre) Límit municipal de la Vall d'en Bas (ICGC) Límits municipals (ICGC) Parcel.la (ICGC)

Atles de l'Inventari de camins municipals de la Vall d'en Bas

[DOCUMENT PER A L'APROVACIÓ DEFINITIVA]

24

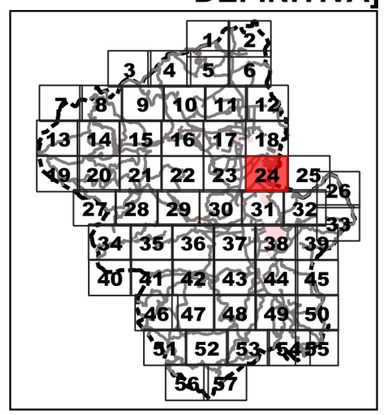

- 029- Carretera del Pas de la Torre
- 031- Camí de Rubió o del Pla
- 032- Camí de Can Gurrancs
- 082- Camí de la Serra
- 104- Camí de Can Cruset
- 111- Camí del Fluvià
- 119- Camí de Can Periques
- 120- Camí
- 121- Camí
- 122- Camí
- 123- Camí

Base: Ortofotomapa 25m Vigent i Noms geogràfics de la topografia territorial de l'Institut Cartogràfic i Geològic de Catalunya (ICGC)

0 100 m

Imprès en A3: Escala 1:5.000

Límit urbà (Cadastre) Límit municipal de la Vall d'en Bas (ICGC) Límits municipals (ICGC) Parcel.la (ICGC)

camígeneral

Direcció i recerca: Xavier Campillo i Besses
Recerca: Dani Guijo i Caparrós
Cartografia i SIG: Anna Seuba i Barcons

Gener del 2026

Atles de l'Inventari de camins municipals de la Vall d'en Bas

[DOCUMENT PER A L'APROVACIÓ DEFINITIVA]

25

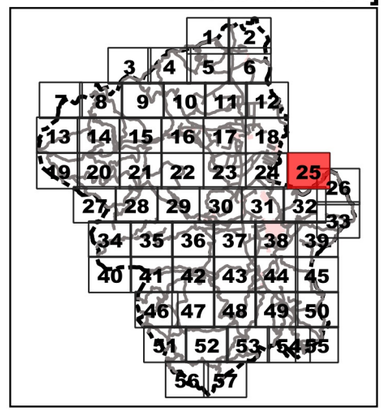

— 144- Camí de Marboleny

SERRA DE XENACS

Clot de les Gripies

Torrent de Ferragut

Torrent de Sant Sebastià

del Camp del Prat

Càmping Les Preses Natura

Casa de colònies Les Preses

Cementiri de les Preses

Torrent de la Torre

Àrea recreativa de Xenacs

PARC NATURAL DE LA ZONA VOLCÀNICA DE LA GARROTXA

Clot de la Font dels Òbits

Clot de la Font del Faig

144

00001

00002

00008

MURRIÀ

Base: Ortofotomapa 25m Vigent i Noms geogràfics de la topografia territorial de l'Institut Cartogràfic i Geològic de Catalunya (ICGC)

0 100 m

Imprès en A3: Escala 1:5.000

Límit urbà (Cadastre) Límit municipal de la Vall d'en Bas (ICGC) Límits municipals (ICGC) Parcel.la (ICGC)

camígeneral

Direcció i recerca: Xavier Campillo i Besses
Recerca: Dani Guijo i Caparrós
Cartografia i SIG: Anna Seuba i Barcons

Gener del 2026

26

Atles de l'Inventari de camins municipals de la Vall d'en Bas

[DOCUMENT PER A L'APROVACIÓ DEFINITIVA]

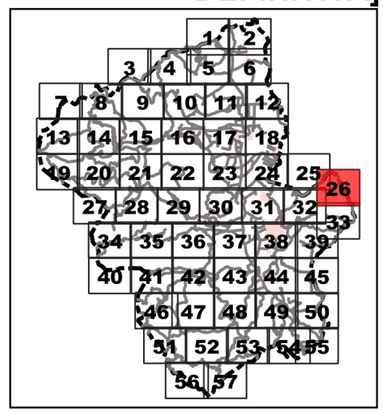

— 144- Camí de Marboleny

SERRAT GROS

PARC NATURAL DE LA ZONA VOLCÀNICA DE LA GARROTXA

144

S E R R A

la Rossa del Soler

Bosc del Soler

S E R R A T L L A R G

S E R R A T M E L M I G

00001

00027

00025

el Ridaura

L E S C A N A L S

Rec de la Font Freseca

Base: Ortofotomapa 25m Vigent i Noms geogràfics de la topografia territorial de l'Institut Cartogràfic i Geològic de Catalunya (ICGC)

0 100 m

Imprès en A3: Escala 1:5.000

Límit urbà (Cadastre) Límit municipal de la Vall d'en Bas (ICGC) Límits municipals (ICGC) Parcel.la (ICGC)

camígeneral

Direcció i recerca: Xavier Campillo i Besses
Recerca: Dani Guijo i Caparrós
Cartografia i SIG: Anna Seuba i Barcons

Gener del 2026

Atles de l'Inventari de camins municipals de la Vall d'en Bas

[DOCUMENT PER A L'APROVACIÓ DEFINITIVA]

27

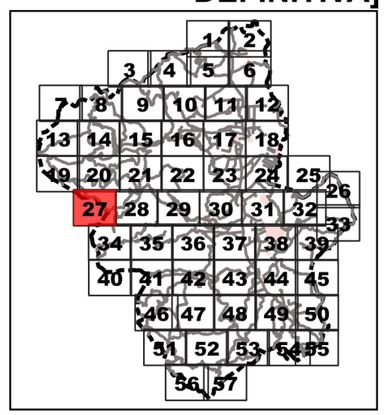

- 145- Camí de Sant Privat a Sant Pere de Torelló per Coll de Manter
- 146- Camí del Puigsacalm
- 149- Camí dels Crivillers

Base: Ortofotomapa 25m Vigent i Noms geogràfics de la topografia territorial de l'Institut Cartogràfic i Geològic de Catalunya (ICGC)

0 100 m

Imprès en A3: Escala 1:5.000

Límit urbà (Cadastre) | Límit municipal de la Vall d'en Bas (ICGC) | Límits municipals (ICGC) | Parcel.la (ICGC)

camígeneral

Direcció i recerca: Xavier Campillo i Besses
Recerca: Dani Guijo i Caparrós
Cartografia i SIG: Anna Seuba i Barcons

Gener del 2026

28

Atles de l'Inventari de camins municipals de la Vall d'en Bas

[DOCUMENT PER A L'APROVACIÓ DEFINITIVA]

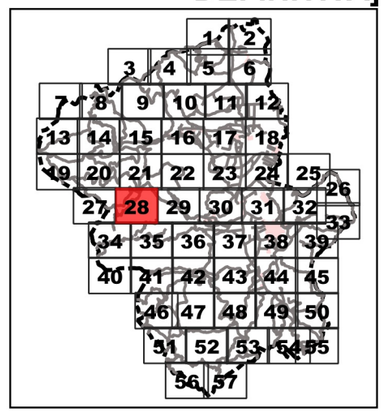

- 017- Camí de Santa Magdalena
- 018- Camí de Santa Magdalena o de les Olletes
- 019- Camí de Joanetes a Santa Magdalena
- 095- Camí de Can Cargol
- 146- Camí del Puigsacalm
- 149- Camí dels Crivillers
- 150- Camí del Pas dels Burros

Base: Ortofotomapa 25m Vigent i Noms geogràfics de la topografia territorial de l'Institut Cartogràfic i Geològic de Catalunya (ICGC)

0 100 m

Imprès en A3: Escala 1:5.000

Límit urbà (Cadastre) | Límit municipal de la Vall d'en Bas (ICGC) | Límits municipals (ICGC) | Parcel.la (ICGC)

camígeneral

Direcció i recerca: Xavier Campillo i Besses
Recerca: Dani Guijo i Caparrós
Cartografia i SIG: Anna Seuba i Barcons

Gener del 2026

29

Atles de l'Inventari de camins municipals de la Vall d'en Bas

[DOCUMENT PER A L'APROVACIÓ DEFINITIVA]

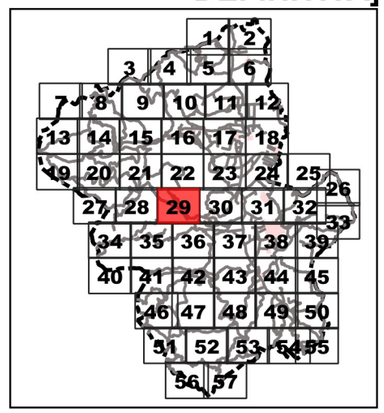

- 019- Camí de Joanetes a Santa Magdalena
- 033- Carretera de Joanetes
- 035- Camí de Sant Mateu o de Coma-ravera
- 159- Camí de Joanetes
- 168- Camí de Joanetes a la Mare de Déu de les Olletes per Mas Roure

Base: Ortofotomapa 25m Vigent i Noms geogràfics de la topografia territorial de l'Institut Cartogràfic i Geològic de Catalunya (ICGC)

0 100 m

Imprès en A3: Escala 1:5.000

Límit urbà (Cadastre) Límit municipal de la Vall d'en Bas (ICGC) Límits municipals (ICGC) Parcel.la (ICGC)

Direcció i recerca: Xavier Campillo i Besses
Recerca: Dani Guijo i Caparrós
Cartografia i SIG: Anna Seuba i Barcons

Gener del 2026

Atles de l'Inventari de camins municipals de la Vall d'en Bas

[DOCUMENT PER A L'APROVACIÓ DEFINITIVA]

30

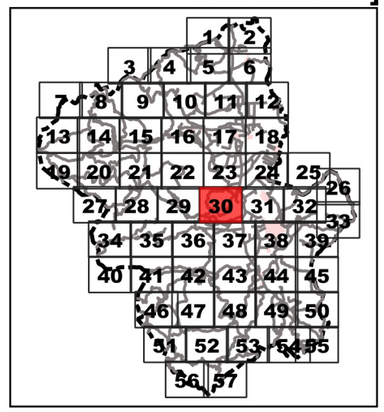

- 023- Carretera de Sant Esteve a Riudaura
- 031- Camí de Rubió o del Pla
- 033- Carretera de Joanetes
- 038- Carretera dels Hostalets
- 044- Camí del Rourell
- 070- Camí de Joanetes a Sant Miquel de Castelló
- 072- Camí de les Comelles
- 080- Camí del Rourell a Sant Romà
- 096- Camí de Can Lluert
- 097- Camí de Can Trona
- 109- Carretera vella de Joanetes
- 157- Camí de la Palanca dels Ferrers
- 159- Camí de Joanetes

Camígeneral

Direcció i recerca: Xavier Campillo i Besses
Recerca: Dani Guijo i Caparrós
Cartografia i SIG: Anna Seuba i Barcons

Base: Ortofotomapa 25m Vigent i Noms geogràfics de la topografia territorial de l'Institut Cartogràfic i Geològic de Catalunya (ICGC)

0 100 m

Imprès en A3: Escala 1:5.000

Límit urbà (Cadastre) | Límit municipal de la Vall d'en Bas (ICGC) | Límits municipals (ICGC) | Parcel.la (ICGC)

Gener del 2026

31

Atles de l'Inventari de camins municipals de la Vall d'en Bas

[DOCUMENT PER A L'APROVACIÓ DEFINITIVA]

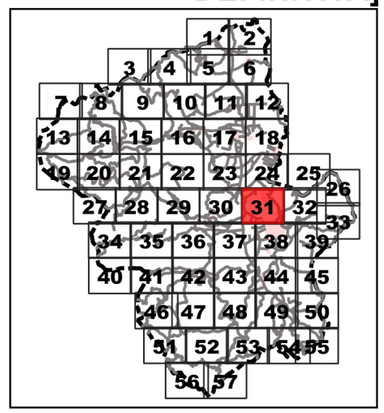

- 023- Carretera de Sant Esteve a Riudaura
- 031- Camí de Rubió o del Pla
- 033- Carretera de Joanetes
- 038- Carretera dels Hostalets
- 082- Camí de la Serra
- 104- Camí de Can Cruset
- 112- Camí de Tanca Rodona o de les Refardes
- 114- Accés al Fluvià
- 124- Camí
- 125- Camí
- 126- Camí
- 144- Camí de Marboleny
- D1- Accés a la torre mirador del Puig de Sant Antoni
- D2- Camí del dipòsit del Puig de Sant Antoni

camígeneral

Direcció i recerca: Xavier Campillo i Besses
Recerca: Dani Guijo i Caparrós
Cartografia i SIG: Anna Seuba i Barcons

Gener del 2026

0 100 m

Imprès en A3: Escala 1:5.000

Base: Ortofotomapa 25m Vigent i Noms geogràfics de la topografia territorial de l'Institut Cartogràfic i Geològic de Catalunya (ICGC)

Límit urbà (Cadastre) Límit municipal de la Vall d'en Bas (ICGC) Límits municipals (ICGC) Parcel.la (ICGC)

32

Atles de l'Inventari de camins municipals de la Vall d'en Bas

[DOCUMENT PER A L'APROVACIÓ DEFINITIVA]

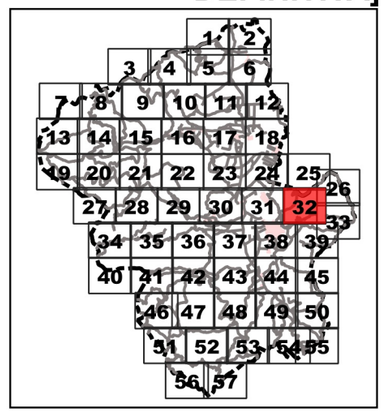

- 040- Camí de la Femada
- 102- Camí vell de Sant Feliu
- 103- Camí del Xiquillo i Mestre Humà
- 144- Camí de Marboleny

Base: Ortofotomapa 25m Vigent i Noms geogràfics de la topografia territorial de l'Institut Cartogràfic i Geològic de Catalunya (ICGC)

0 100 m

Imprès en A3: Escala 1:5.000

Límit urbà (Cadastre) Límit municipal de la Vall d'en Bas (ICGC) Límits municipals (ICGC) Parcel.la (ICGC)

camígeneral

Direcció i recerca: Xavier Campillo i Besses
Recerca: Dani Guijo i Caparrós
Cartografia i SIG: Anna Seuba i Barcons

Gener del 2026

33

Atles de l'Inventari de camins municipals de la Vall d'en Bas

[DOCUMENT PER A L'APROVACIÓ DEFINITIVA]

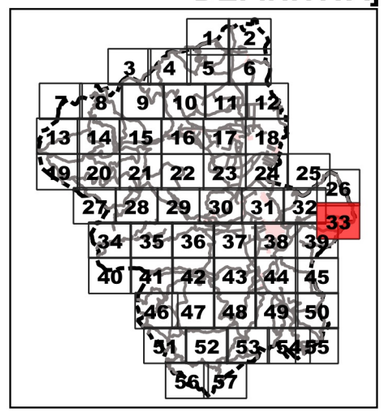

- 042- Camí ramader de les Triasses
- 067- Camí de la Calcina
- 102- Camí vell de Sant Feliu
- 144- Camí de Marboleny

Base: Ortofotomapa 25m Vigent i Noms geogràfics de la topografia territorial de l'Institut Cartogràfic i Geològic de Catalunya (ICGC)

Límit urbà (Cadastre) · Límit municipal de la Vall d'en Bas (ICGC) · Límits municipals (ICGC) · Parcel.la (ICGC)

0 100 m

Imprès en A3: Escala 1:5.000

camígeneral

Direcció i recerca: Xavier Campillo i Besses
Recerca: Dani Guijo i Caparrós
Cartografia i SIG: Anna Seuba i Barcons

Gener del 2026

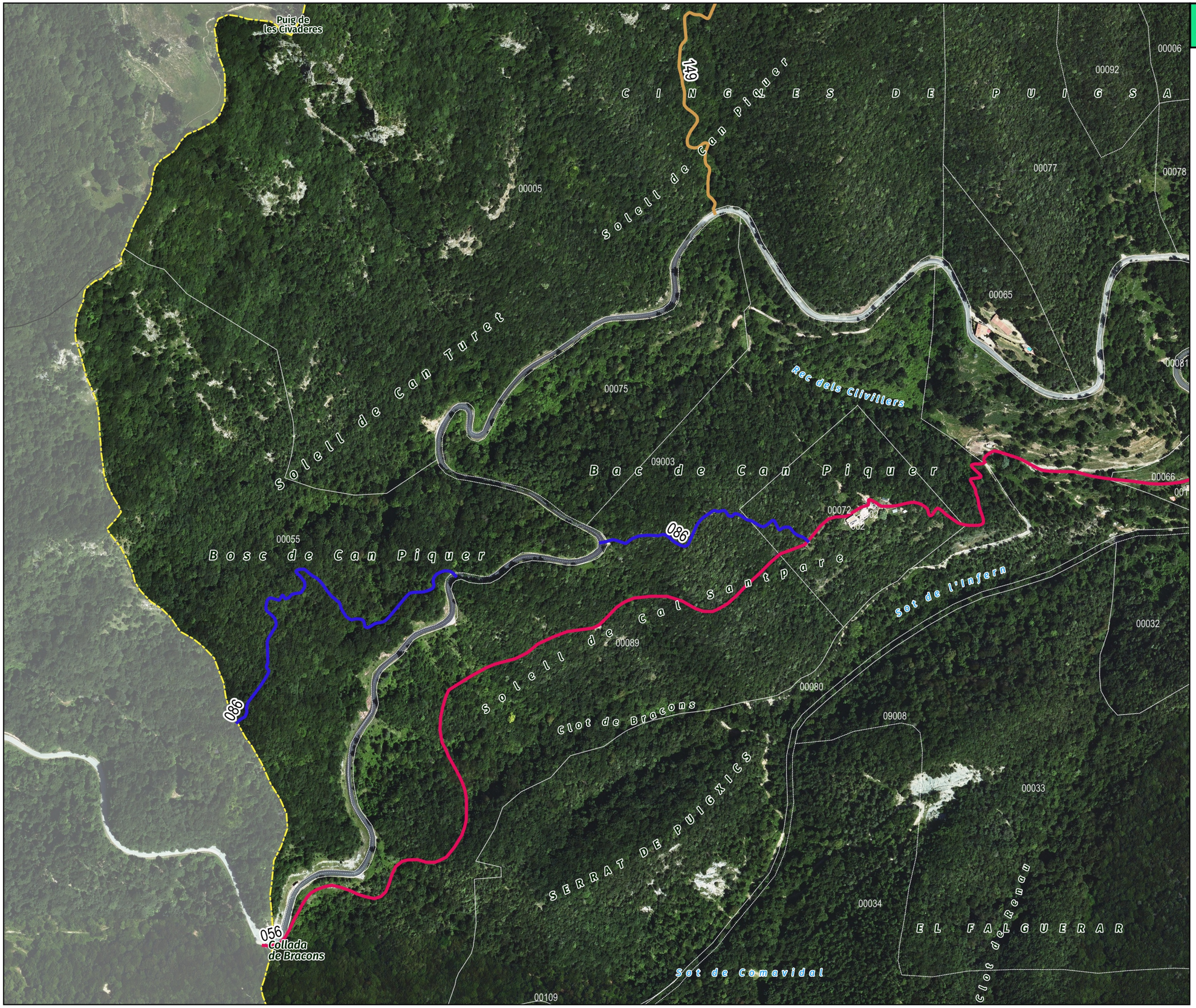

34

Atles de l'Inventari de camins municipals de la Vall d'en Bas

[DOCUMENT PER A L'APROVACIÓ DEFINITIVA]

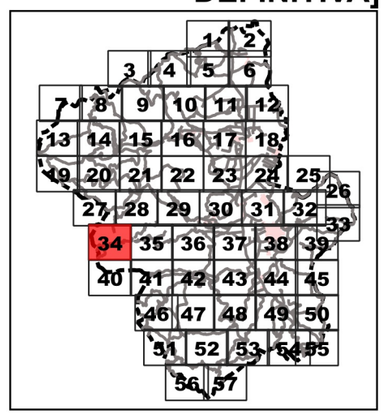

- 056- Camí de Joanetes a Sant Andreu de la Vola
- 086- Camí de la Collada de Sant Bartomeu
- 149- Camí dels Crivillers

Base: Ortofotomapa 25m Vigent i Noms geogràfics de la topografia territorial de l'Institut Cartogràfic i Geològic de Catalunya (ICGC)

0 100 m

Imprès en A3: Escala 1:5.000

Límit urbà (Cadastre) Límit municipal de la Vall d'en Bas (ICGC) Límits municipals (ICGC) Parcel.la (ICGC)

camígeneral

Direcció i recerca: Xavier Campillo i Besses
Recerca: Dani Guijo i Caparrós
Cartografia i SIG: Anna Seuba i Barcons

Gener del 2026

35

Atles de l'Inventari de camins municipals de la Vall d'en Bas

[DOCUMENT PER A L'APROVACIÓ DEFINITIVA]

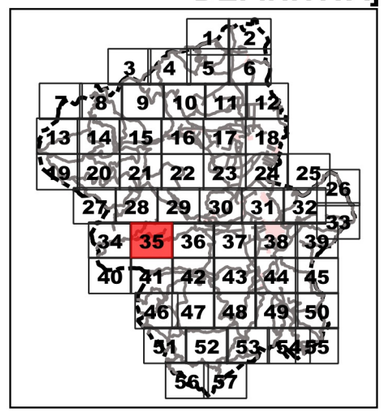

- 035- Camí de Sant Mateu o de Coma-ravera
- 056- Camí de Joanetes a Sant Andreu de la Vola
- 095- Camí de Can Cargol

0 100 m

Imprès en A3: Escala 1:5.000

Base: Ortofotomapa 25m Vigent i Noms geogràfics de la topografia territorial de l'Institut Cartogràfic i Geològic de Catalunya (ICGC)

Límit urbà (Cadastre) | Límit municipal de la Vall d'en Bas (ICGC) | Límits municipals (ICGC) | Parcel.la (ICGC)

camígeneral

Direcció i recerca: Xavier Campillo i Besses
Recerca: Dani Guijo i Caparrós
Cartografia i SIG: Anna Seuba i Barcons

Gener del 2026

36

Atles de l'Inventari de camins municipals de la Vall d'en Bas

[DOCUMENT PER A L'APROVACIÓ DEFINITIVA]

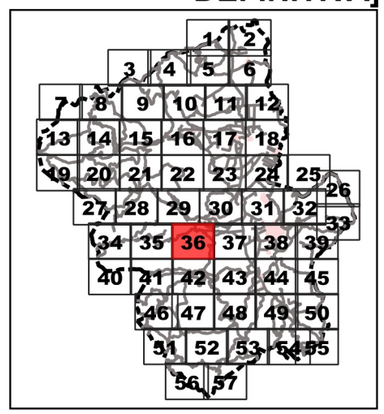

- 035- Camí de Sant Mateu o de Coma-ravera
- 036- Camí ral de Vic a Olot per Falgars
- 037- Camí ral de Vic a Olot per Falgars (variant)
- 070- Camí de Joanetes a Sant Miquel de Castelló
- 072- Camí de les Comelles
- 159- Camí de Joanetes

camígeneral

Direcció i recerca: Xavier Campillo i Besses
Recerca: Dani Guijo i Caparrós
Cartografia i SIG: Anna Seuba i Barcons

Gener del 2026

0 100 m

Imprès en A3: Escala 1:5.000

Base: Ortofotomapa 25m Vigent i Noms geogràfics de la topografia territorial de l'Institut Cartogràfic i Geològic de Catalunya (ICGC)

Límit urbà (Cadastre) Límit municipal de la Vall d'en Bas (ICGC) Límits municipals (ICGC) Parcel.la (ICGC)

37

Atles de l'Inventari de camins municipals de la Vall d'en Bas

[DOCUMENT PER A L'APROVACIÓ DEFINITIVA]

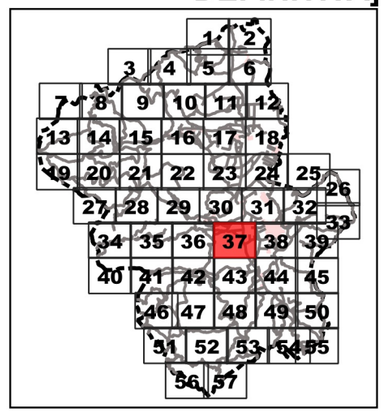

- 033- Carretera de Joanetes
- 034- Camí del Mercadal
- 035- Camí de Sant Mateu o de Coma-ravera
- 036- Camí ral de Vic a Olot per Falgars
- 038- Carretera dels Hostalets
- 053- Camí de la Pomareda
- 054- Camí de Can Benet
- 070- Camí de Joanetes a Sant Miquel de Castelló
- 072- Camí de les Comelles
- 097- Camí de Can Trona
- 112- Camí de Tanca Rodona o de les Refardes
- 128- Camí
- 129- Camí

Base: Ortofotomapa 25m Vigent i Noms geogràfics de la topografia territorial de l'Institut Cartogràfic i Geològic de Catalunya (ICGC)

0 100 m

Imprès en A3: Escala 1:5.000

Límit urbà (Cadastre) | Límit municipal de la Vall d'en Bas (ICGC) | Límits municipals (ICGC) | Parcel.la (ICGC)

camígeneral

Direcció i recerca: Xavier Campillo i Besses
Recerca: Dani Guijo i Caparrós
Cartografia i SIG: Anna Seuba i Barcons

Gener del 2026

38

Atles de l'Inventari de camins municipals de la Vall d'en Bas

[DOCUMENT PER A L'APROVACIÓ DEFINITIVA]

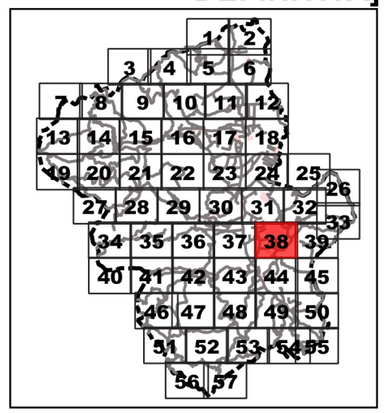

- 034- Camí del Mercadal
- 039- Camí del Molí de l'Aubert
- 040- Camí de la Femada
- 053- Camí de la Pomareda
- 054- Camí de Can Benet
- 061- Camí de Santa Cecília
- 071- Camí de la Canova
- 073- Camí de les Coromines (Molí de Piquers)
- 082- Camí de la Serra
- 102- Camí vell de Sant Feliu
- 112- Camí de Tanca Rodona o de les Refardes
- 115- Camí dels Torrons
- 126- Camí
- 127- Camí
- 128- Camí
- 130- Camí
- 132- Camí
- D1- Accés a la torre mirador del Puig de Sant Antoni

Direcció i recerca: Xavier Campillo i Besses
Recerca: Dani Guijo i Caparrós
Cartografia i SIG: Anna Seuba i Barcons

Base: Ortofotomapa 25m Vigent i Noms geogràfics de la topografia territorial de l'Institut Cartogràfic i Geològic de Catalunya (ICGC)

0 100 m

Imprès en A3: Escala 1:5.000

Límit urbà (Cadastre) Límit municipal de la Vall d'en Bas (ICGC) Límits municipals (ICGC) Parcel.la (ICGC)

Gener del 2026

39

Atles de l'Inventari de camins municipals de la Vall d'en Bas

[DOCUMENT PER A L'APROVACIÓ DEFINITIVA]

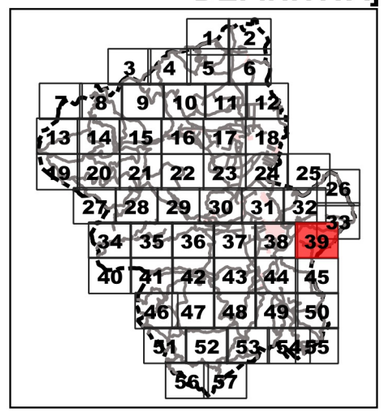

- 040- Camí de la Femada
- 041- Camí de la Dou
- 042- Camí ramader de les Triasses
- 043- Camí de Sant Feliu de Pallarols
- 045- Camí del Coll del Bis
- 067- Camí de la Calcina
- 102- Camí vell de Sant Feliu

Direcció i recerca: Xavier Campillo i Besses
Recerca: Dani Guijo i Caparrós
Cartografia i SIG: Anna Seuba i Barcons

Gener del 2026

0 100 m

Imprès en A3: Escala 1:5.000

Base: Ortofotomapa 25m Vigent i Noms geogràfics de la topografia territorial de l'Institut Cartogràfic i Geològic de Catalunya (ICGC)

Límit urbà (Cadastre) Límit municipal de la Vall d'en Bas (ICGC) Límits municipals (ICGC) Parcel.la (ICGC)

40

Atles de l'Inventari de camins municipals de la Vall d'en Bas

[DOCUMENT PER A L'APROVACIÓ DEFINITIVA]

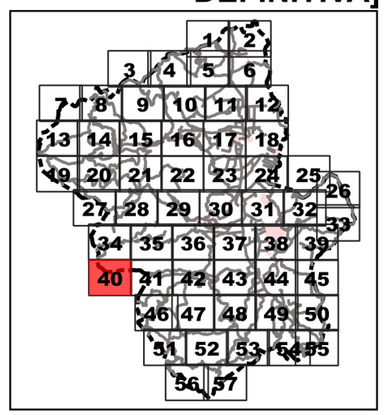



Base: Ortofotomapa 25m Vigent i Noms geogràfics de la topografia territorial de l'Institut Cartogràfic i Geològic de Catalunya (ICGC)

0 100 m

Imprès en A3: Escala 1:5.000

Límit urbà (Cadastre) | Límit municipal de la Vall d'en Bas (ICGC) | Límits municipals (ICGC) | Parcel.la (ICGC)

camígeneral

Direcció i recerca: Xavier Campillo i Besses
Recerca: Dani Guijo i Caparrós
Cartografia i SIG: Anna Seuba i Barcons

Gener del 2026

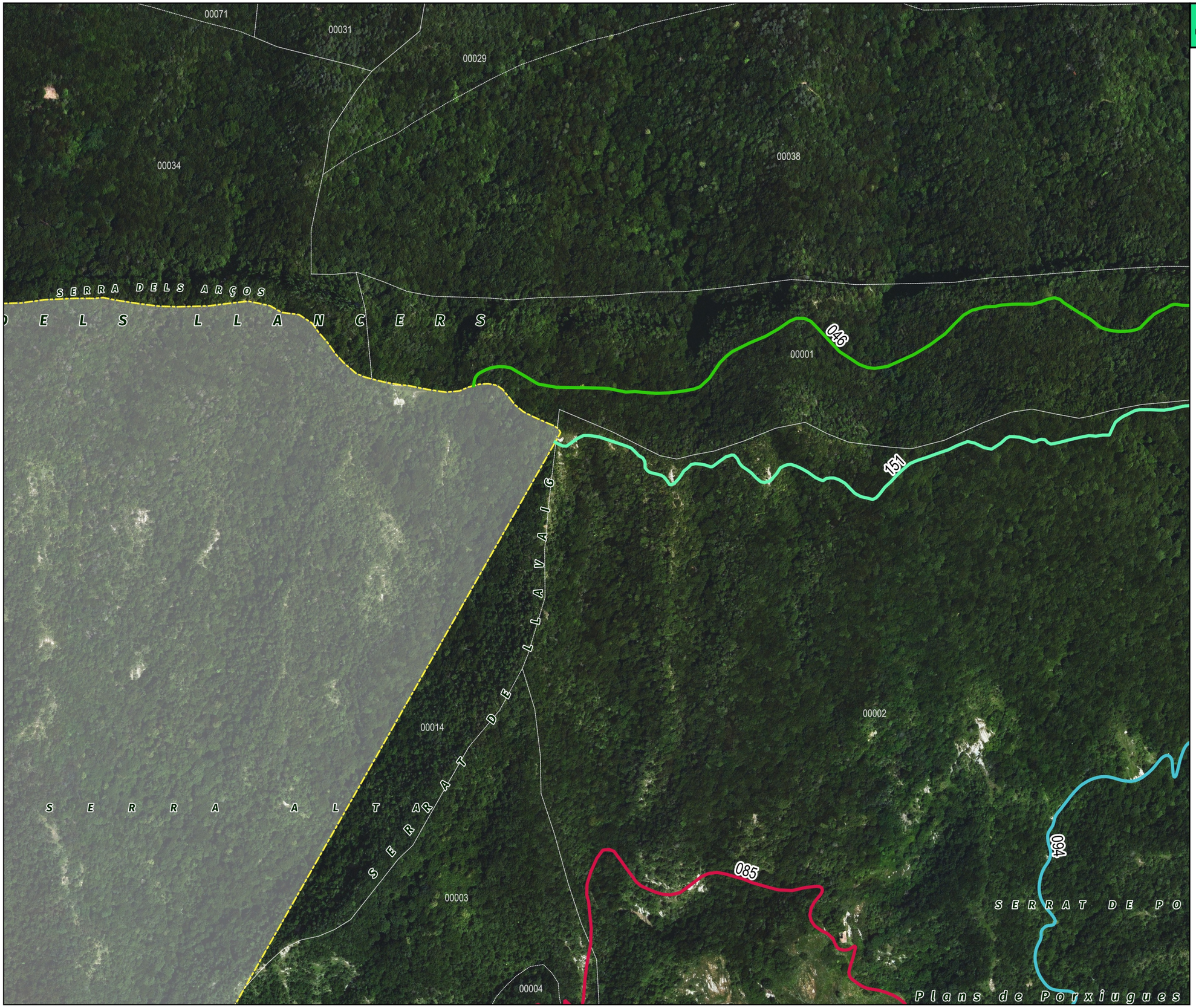

41

Atles de l'Inventari de camins municipals de la Vall d'en Bas

[DOCUMENT PER A L'APROVACIÓ DEFINITIVA]

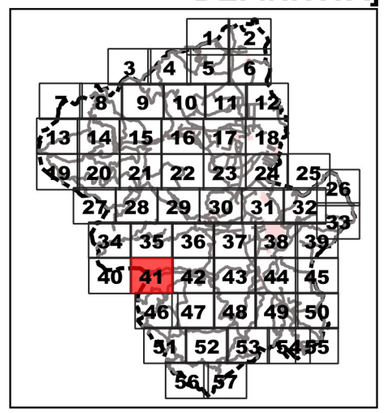

- 046- Camí del Coll dels Llancers
- 085- Camí de Falgars a la Vola
- 094- Camí de la Vola a Olot
- 151- Camí de la Carena del Llancers

Base: Ortofotomapa 25m Vigent i Noms geogràfics de la topografia territorial de l'Institut Cartogràfic i Geològic de Catalunya (ICGC)

0 100 m

Imprès en A3: Escala 1:5.000

Límit urbà (Cadastre) Límit municipal de la Vall d'en Bas (ICGC) Límits municipals (ICGC) Parcel.la (ICGC)

camígeneral

Direcció i recerca: Xavier Campillo i Besses
Recerca: Dani Guijo i Caparrós
Cartografia i SIG: Anna Seuba i Barcons

Gener del 2026

42

Atles de l'Inventari de camins municipals de la Vall d'en Bas

[DOCUMENT PER A L'APROVACIÓ DEFINITIVA]

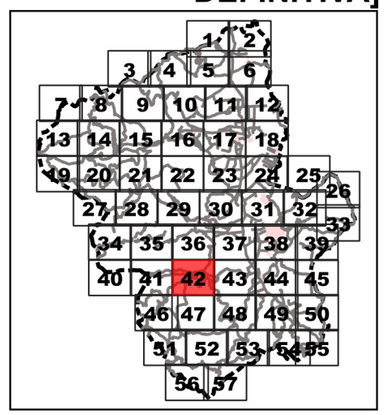

- 036- Camí ral de Vic a Olot per Falgars
- 046- Camí del Coll dels Llancers
- 094- Camí de la Vola a Olot
- 139- Camí de Cabrera
- 151- Camí de la Carena del Llancers
- 153- Camí del Pujant de la Cabra

Base: Ortofotomapa 25m Vigent i Noms geogràfics de la topografia territorial de l'Institut Cartogràfic i Geològic de Catalunya (ICGC)

0 100 m

Imprès en A3: Escala 1:5.000

Límit urbà (Cadastre) | Límit municipal de la Vall d'en Bas (ICGC) | Límits municipals (ICGC) | Parcel.la (ICGC)

camígeneral

Direcció i recerca: Xavier Campillo i Besses
Recerca: Dani Guijo i Caparrós
Cartografia i SIG: Anna Seuba i Barcons

Gener del 2026

43

Atles de l'Inventari de camins municipals de la Vall d'en Bas

[DOCUMENT PER A L'APROVACIÓ DEFINITIVA]

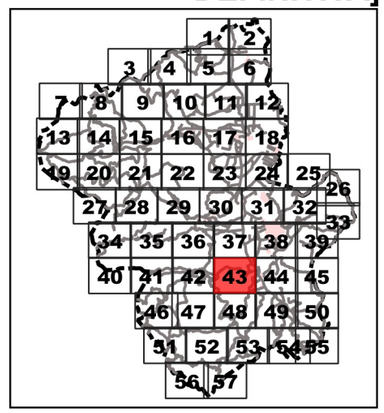

- 036- Camí ral de Vic a Olot per Falgars
- 038- Carretera dels Hostalets
- 047- Camí de Sant Miquel de Castelló
- 048- Camí de l'Escalars
- 054- Camí de Can Benet
- 094- Camí de la Vola a Olot
- 117- Camí de les Comes II
- 133- Camí del Perer
- 134- Camí
- 135- Camí de Borbosa
- 163- Camí del veïnat de Bigorra

Empriús de Sant Miquel

Pla del Jonquer

Bosc de la Clapera

Pla de la

SERRAT DE LA CLAPERA

els Hostalets d'en Bas

Cementiri dels Hostalets d'en Bas

Molí de Reixac (Can Perxanes)

Torrent de Pibernat

0 100 m

Imprès en A3: Escala 1:5.000

Base: Ortofotomapa 25m Vigent i Noms geogràfics de la topografia territorial de l'Institut Cartogràfic i Geològic de Catalunya (ICGC)

Límit urbà (Cadastre) Límit municipal de la Vall d'en Bas (ICGC) Límits municipals (ICGC) Parcel.la (ICGC)

camígeneral

Direcció i recerca: Xavier Campillo i Besses
Recerca: Dani Guijo i Caparrós
Cartografia i SIG: Anna Seuba i Barcons

Gener del 2026

44

Atles de l'Inventari de camins municipals de la Vall d'en Bas

[DOCUMENT PER A L'APROVACIÓ DEFINITIVA]

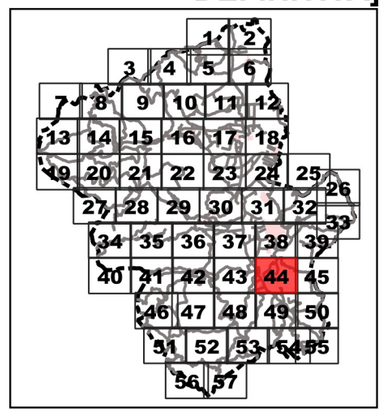

- 038- Carretera dels Hostalets
- 039- Camí del Molí de l'Aubert
- 047- Camí de Sant Miquel de Castelló
- 048- Camí de l'Escalars
- 049- Camí del Grau de la Portellera
- 054- Camí de Can Benet
- 061- Camí de Santa Cecília
- 069- Carretera dels Hostalets
- 110- Camí del Pla de Corades
- 116- Camí de les Comes I
- 117- Camí de les Comes II
- 134- Camí
- 135- Camí de Borbosa
- 164- Camí de Sant Simplici

camígeneral

Direcció i recerca: Xavier Campillo i Besses
Recerca: Dani Guijo i Caparrós
Cartografia i SIG: Anna Seuba i Barcons

Gener del 2026

Base: Ortofotomapa 25m Vigent i Noms geogràfics de la topografia territorial de l'Institut Cartogràfic i Geològic de Catalunya (ICGC)

0 100 m

Imprès en A3: Escala 1:5.000

Límit urbà (Cadastre) | Límit municipal de la Vall d'en Bas (ICGC) | Límits municipals (ICGC) | Parcel.la (ICGC)

45

Atles de l'Inventari de camins municipals de la Vall d'en Bas

[DOCUMENT PER A L'APROVACIÓ DEFINITIVA]

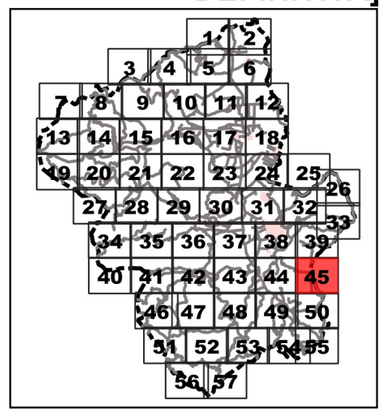

- 045- Camí del Coll del Bis
- 061- Camí de Santa Cecília
- 173- Camí del Casot
- 175- Camí de la Baga

0 100 m

Imprès en A3: Escala 1:5.000

Base: Ortofotomapa 25m Vigent i Noms geogràfics de la topografia territorial de l'Institut Cartogràfic i Geològic de Catalunya (ICGC)

Límit urbà (Cadastre) | Límit municipal de la Vall d'en Bas (ICGC) | Límits municipals (ICGC) | Parcel.la (ICGC)

camígeneral

Direcció i recerca: Xavier Campillo i Besses
Recerca: Dani Guijo i Caparrós
Cartografia i SIG: Anna Seuba i Barcons

Gener del 2026

46

Atles de l'Inventari de camins municipals de la Vall d'en Bas

[DOCUMENT PER A L'APROVACIÓ DEFINITIVA]

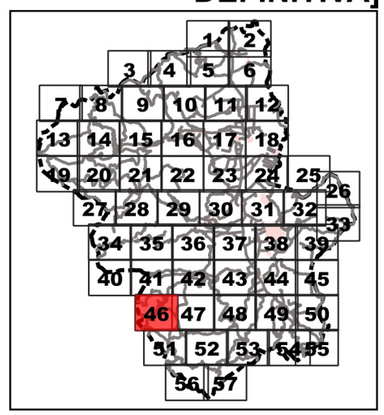

- 083- Cami de Freixeneda al Santuari de la Vola
- 085- Camí de Falgars a la Vola
- 088- Cami de Missa Mas Freixeneda
- 094- Camí de la Vola a Olot
- 139- Camí de Cabrera
- 152- Camí de la Freixeneda

camígeneral

Direcció i recerca: Xavier Campillo i Besses
Recerca: Dani Guijo i Caparrós
Cartografia i SIG: Anna Seuba i Barcons

Gener del 2026

Base: Ortofotomapa 25m Vigent i Noms geogràfics de la topografia territorial de l'Institut Cartogràfic i Geològic de Catalunya (ICGC)

0 100 m

Imprès en A3: Escala 1:5.000

Límit urbà (Cadastre) Límit municipal de la Vall d'en Bas (ICGC) Límits municipals (ICGC) Parcel.la (ICGC)

47

Atles de l'Inventari de camins municipals de la Vall d'en Bas

[DOCUMENT PER A L'APROVACIÓ DEFINITIVA]

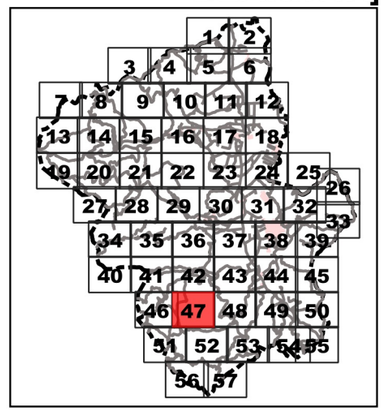

085- Camí de Falgars a la Vola

139- Camí de Cabrera

00002
00001
00004
00005
00012
00009
139
085
Torrent de Coll d'Uren
Pla de la Barraca
'Âliga
ERRAT DEL FOGUER
Torrent de la Batllia
els Casals de la Coromina
Solana de la Faja

0 100 m

Imprès en A3: Escala 1:5.000

Base: Ortofotomapa 25m Vigent i Noms geogràfics de la topografia territorial de l'Institut Cartogràfic i Geològic de Catalunya (ICGC)

Límit urbà (Cadastre) Límit municipal de la Vall d'en Bas (ICGC) Límits municipals (ICGC) Parcel.la (ICGC)

camígeneral

Direcció i recerca: Xavier Campillo i Besses
Recerca: Dani Guijo i Caparrós
Cartografia i SIG: Anna Seuba i Barcons

Gener del 2026

48

Atles de l'Inventari de camins municipals de la Vall d'en Bas

[DOCUMENT PER A L'APROVACIÓ DEFINITIVA]

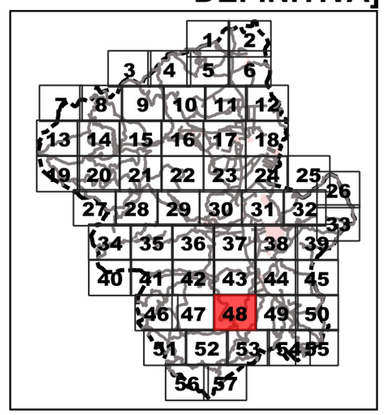

- 036- Camí ral de Vic a Olot per Falgars
- 048- Camí de l'Escalars
- 049- Camí del Grau de la Portellera
- 052- Carretera de Falgars
- 085- Camí de Falgars a la Vola
- 179- Camí del Cementiri de Falgars

Base: Ortofotomapa 25m Vigent i Noms geogràfics de la topografia territorial de l'Institut Cartogràfic i Geològic de Catalunya (ICGC)

0 100 m

Imprès en A3: Escala 1:5.000

Límit urbà (Cadastre) Límit municipal de la Vall d'en Bas (ICGC) Límits municipals (ICGC) Parcel.la (ICGC)

Direcció i recerca: Xavier Campillo i Besses
Recerca: Dani Guijo i Caparrós
Cartografia i SIG: Anna Seuba i Barcons

Gener del 2026

49

Atles de l'Inventari de camins municipals de la Vall d'en Bas

[DOCUMENT PER A L'APROVACIÓ DEFINITIVA]

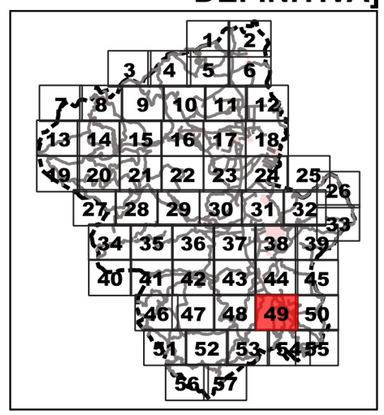

- 038- Carretera dels Hostalets
- 049- Camí del Grau de la Portellera
- 050- Camí ral de Vic a Olot
- 051- Camí ral de la Salut i Sant Feliu
- 116- Camí de les Comes I
- 136- Camí de les Canemeres
- 143- Camí de les Fogoses
- 155- Camí del Rei
- 156- Camí de l'Aubert al Molí Vell
- 169- Camí de les Canemeres al Molí Vell
- 174- Camí del Serrat
- 178- Camí del Carbonell i la Boada

camígeneral

Direcció i recerca: Xavier Campillo i Besses
Recerca: Dani Guijo i Caparrós
Cartografia i SIG: Anna Seuba i Barcons

Gener del 2026

Base: Ortofotomapa 25m Vigent i Noms geogràfics de la topografia territorial de l'Institut Cartogràfic i Geològic de Catalunya (ICGC)

0 100 m

Imprès en A3: Escala 1:5.000

Límit urbà (Cadastre) Límit municipal de la Vall d'en Bas (ICGC) Límits municipals (ICGC) Parcel.la (ICGC)

50

Atles de l'Inventari de camins municipals de la Vall d'en Bas

[DOCUMENT PER A L'APROVACIÓ DEFINITIVA]

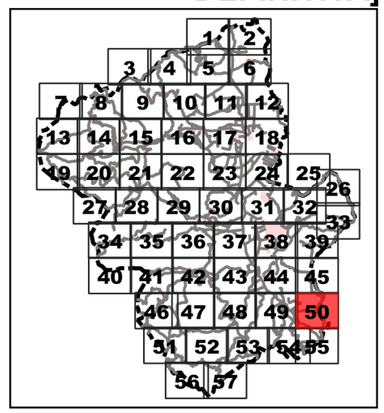

- 051- Camí ral de la Salut i Sant Feliu
- 173- Camí del Casot
- 174- Camí del Serrat
- 175- Camí de la Baga
- 177- Camí de Sobremont
- 178- Camí del Carbonell i la Boada

0 100 m

Imprès en A3: Escala 1:5.000

Base: Ortofotomapa 25m Vigent i Noms geogràfics de la topografia territorial de l'Institut Cartogràfic i Geològic de Catalunya (ICGC)

Límit urbà (Cadastre) | Límit municipal de la Vall d'en Bas (ICGC) | Límits municipals (ICGC) | Parcel.la (ICGC)

camígeneral

Direcció i recerca: Xavier Campillo i Besses
Recerca: Dani Guijo i Caparrós
Cartografia i SIG: Anna Seuba i Barcons

Gener del 2026

Atles de l'Inventari de camins municipals de la Vall d'en Bas

[DOCUMENT PER A L'APROVACIÓ DEFINITIVA]

51

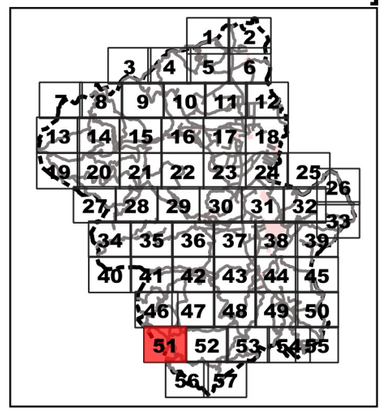

- 085- Camí de Falgars a la Vola
- 088- Cami de Missa Mas Freixeneda
- 091- Cami del Santuari de Cabrera
- 092- Cami del Santuari de Cabrera per les escales
- 138- Camí del collet de Saiols
- 139- Camí de Cabrera

Base: Ortofotomapa 25m Vigent i Noms geogràfics de la topografia territorial de l'Institut Cartogràfic i Geològic de Catalunya (ICGC)

0 100 m

Imprès en A3: Escala 1:5.000

Límit urbà (Cadastre) | Límit municipal de la Vall d'en Bas (ICGC) | Límits municipals (ICGC) | Parcel.la (ICGC)

camígeneral

Direcció i recerca: Xavier Campillo i Besses
Recerca: Dani Guijo i Caparrós
Cartografia i SIG: Anna Seuba i Barcons

Gener del 2026

Atles de l'Inventari de camins municipals de la Vall d'en Bas

[DOCUMENT PER A L'APROVACIÓ DEFINITIVA]

52

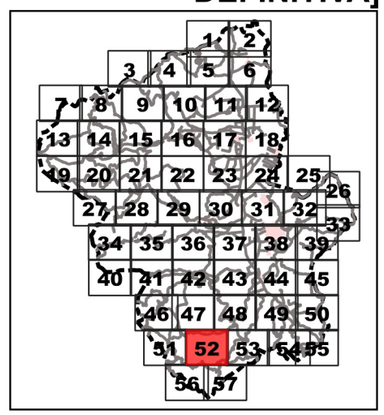

- 036- Camí ral de Vic a Olot per Falgars
- 085- Camí de Falgars a la Vola
- 138- Camí del collet de Saiols

Direcció i recerca: Xavier Campillo i Besses
Recerca: Dani Guijo i Caparrós
Cartografia i SIG: Anna Seuba i Barcons

Gener del 2026

Base: Ortofotomapa 25m Vigent i Noms geogràfics de la topografia territorial de l'Institut Cartogràfic i Geològic de Catalunya (ICGC)

0 100 m

Imprès en A3: Escala 1:5.000

Límit urbà (Cadastre) Límit municipal de la Vall d'en Bas (ICGC) Límits municipals (ICGC) Parcel.la (ICGC)

Atles de l'Inventari de camins municipals de la Vall d'en Bas

[DOCUMENT PER A L'APROVACIÓ DEFINITIVA]

53

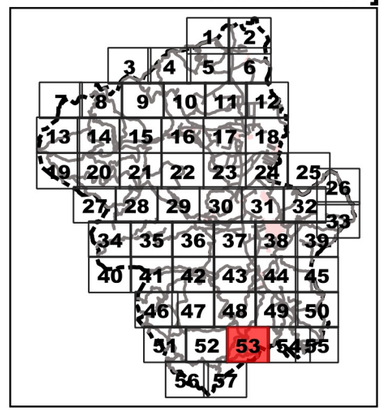

- 036- Camí ral de Vic a Olot per Falgars
- 049- Camí del Grau de la Portellera
- 052- Carretera de Falgars
- 085- Camí de Falgars a la Vola

Base: Ortofotomapa 25m Vigent i Noms geogràfics de la topografia territorial de l'Institut Cartogràfic i Geològic de Catalunya (ICGC)

0 100 m

Imprès en A3: Escala 1:5.000

Límit urbà (Cadastre) Límit municipal de la Vall d'en Bas (ICGC) Límits municipals (ICGC) Parcel.la (ICGC)

camígeneral

Direcció i recerca: Xavier Campillo i Besses
Recerca: Dani Guijo i Caparrós
Cartografia i SIG: Anna Seuba i Barcons

Gener del 2026

Atles de l'Inventari de camins municipals de la Vall d'en Bas

[DOCUMENT PER A L'APROVACIÓ DEFINITIVA]

54

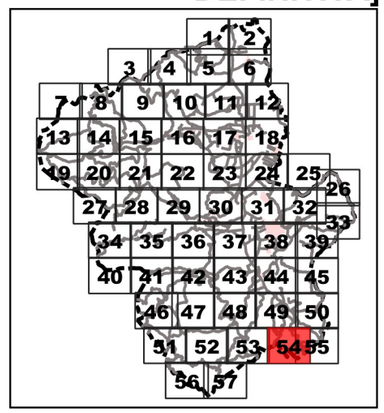

- 050- Camí ral de Vic a Olot
- 051- Camí ral de la Salut i Sant Feliu
- 055- Camí del Torrent
- 143- Camí de les Fogoses
- 155- Camí del Rei

camígeneral

Direcció i recerca: Xavier Campillo i Besses
Recerca: Dani Guijo i Caparrós
Cartografia i SIG: Anna Seuba i Barcons

Gener del 2026

Base: Ortofotomapa 25m Vigent i Noms geogràfics de la topografia territorial de l'Institut Cartogràfic i Geològic de Catalunya (ICGC)

0 100 m

Imprès en A3: Escala 1:5.000

Límit urbà (Cadastre) | Límit municipal de la Vall d'en Bas (ICGC) | Límits municipals (ICGC) | Parcel.la (ICGC)

55

Atles de l'Inventari de camins municipals de la Vall d'en Bas

[DOCUMENT PER A L'APROVACIÓ DEFINITIVA]

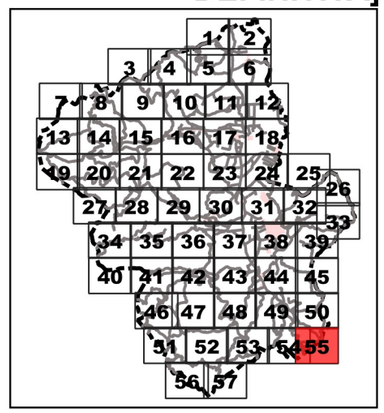

- 051- Camí ral de la Salut i Sant Feliu
- 055- Camí del Torrent
- 155- Camí del Rei
- 177- Camí de Sobremont

0 100 m

Imprès en A3: Escala 1:5.000

Base: Ortofotomapa 25m Vigent i Noms geogràfics de la topografia territorial de l'Institut Cartogràfic i Geològic de Catalunya (ICGC)

Límit urbà (Cadastre) Límit municipal de la Vall d'en Bas (ICGC) Límits municipals (ICGC) Parcel.la (ICGC)

camígeneral

Direcció i recerca: Xavier Campillo i Besses
Recerca: Dani Guijo i Caparrós
Cartografia i SIG: Anna Seuba i Barcons

Gener del 2026

56

Atles de l'Inventari de camins municipals de la Vall d'en Bas

[DOCUMENT PER A L'APROVACIÓ DEFINITIVA]

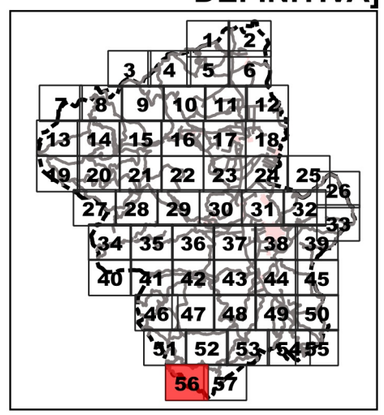

- 092- Cami del Santuari de Cabrera per les escales
- 138- Camí del collet de Saiols
- 166- Camí de Coll d'Aiats a Coll de Brams

Direcció i recerca: Xavier Campillo i Besses
Recerca: Dani Guijo i Caparrós
Cartografia i SIG: Anna Seuba i Barcons

Gener del 2026

Base: Ortofotomapa 25m Vigent i Noms geogràfics de la topografia territorial de l'Institut Cartogràfic i Geològic de Catalunya (ICGC)

0 100 m

Imprès en A3: Escala 1:5.000

Límit urbà (Cadastre) Límit municipal de la Vall d'en Bas (ICGC) Límits municipals (ICGC) Parcel.la (ICGC)

Atles de l'Inventari de camins municipals de la Vall d'en Bas

[DOCUMENT PER A L'APROVACIÓ DEFINITIVA]

57

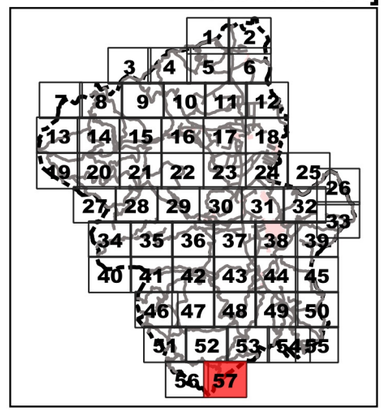

- 036- Camí ral de Vic a Olot per Falgars
- 138- Camí del collet de Saiols

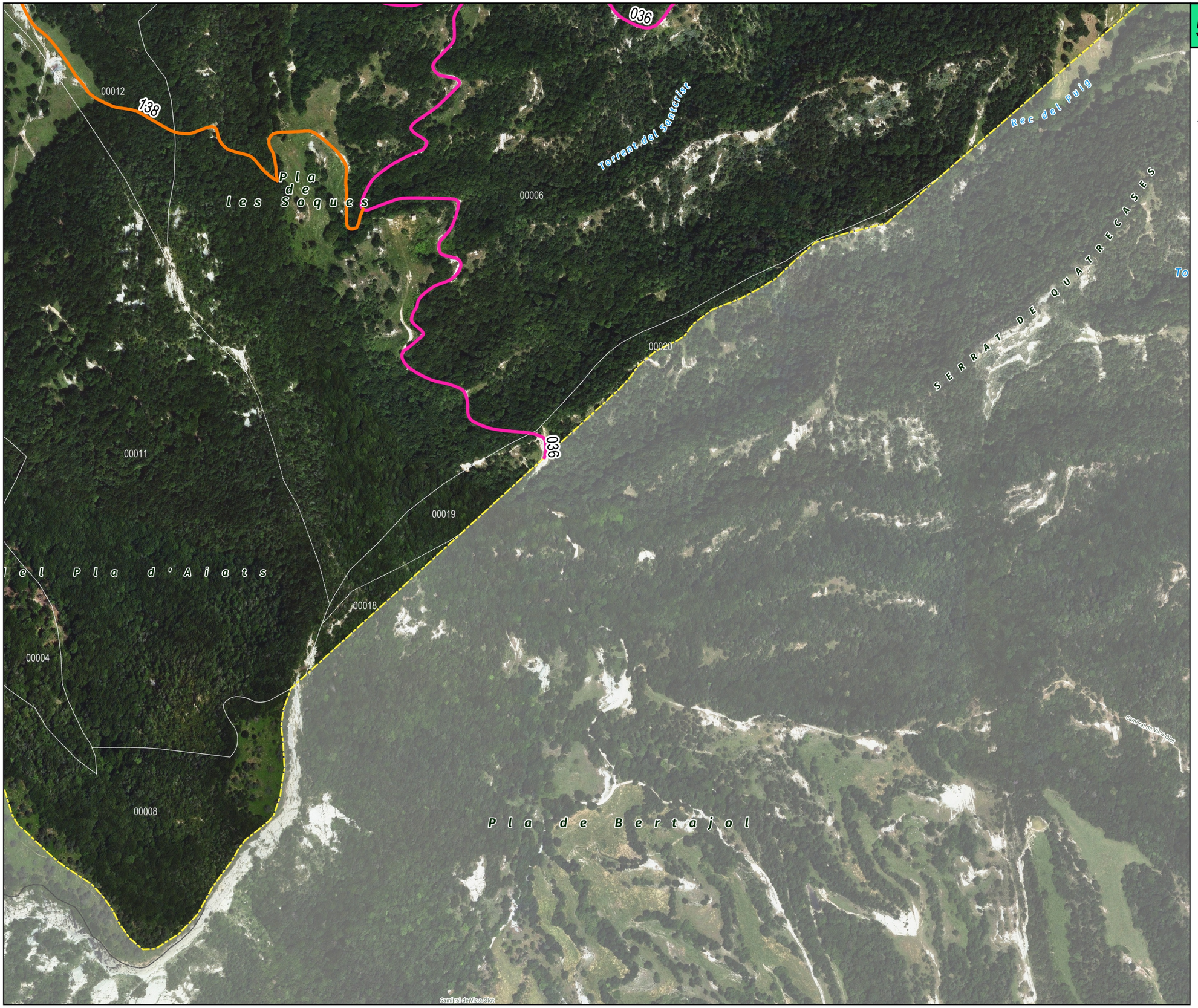

Base: Ortofotomapa 25m Vigent i Noms geogràfics de la topografia territorial de l'Institut Cartogràfic i Geològic de Catalunya (ICGC)

0 100 m

Imprès en A3: Escala 1:5.000

Límit urbà (Cadastre) Límit municipal de la Vall d'en Bas (ICGC) Límits municipals (ICGC) Parcel.la (ICGC)

Camígeneral

Direcció i recerca: Xavier Campillo i Besses
Recerca: Dani Guijo i Caparrós
Cartografia i SIG: Anna Seuba i Barcons

Gener del 2026