



Ajuntament de Calders

Document únic de protecció civil municipal (DUPROCIM)

Riscos territorials, risc per incendis forestals, risc per inundacions, risc per nevades, risc aeronàutic, risc sísmic, risc radiològic i risc per ventades

OCTUBRE 2021

DOCUMENT PÚBLIC



H A B I T A T G E , U R B A N I S M E I A C T I V I T A T S



Diputació
Barcelona

EQUIP REDACTOR:



ECAFIR S.L.
Enginyeria ambiental

Joan Bastons i Prat
Tècnic redactor

Claudi Racionero i Cots
Tècnic redactor

ENS DESTINATARI:

AJUNTAMENT DE CALDERS

CONTRACTACIÓ I GESTIÓ:

**DIPUTACIÓ DE BARCELONA / ÀREA D'INFRAESTRUCTURES I
ESPais NATURALS**

GERÈNCIA DE SERVEIS D'HABITATGE, URBANISME I ACTIVITATS
Oficina d'Activitats Regulades i Programes en Protecció Civil

Joan Balenyà Galimany
Tècnic Director

TAULA DE CONTINGUTS

1	Document 1. Generalitats i Organització Municipal	5
1.1	Introducció, normativa i disposicions legals	6
1.2	Dades generals del municipi	8
1.2.1	IDENTIFICACIÓ DEL MUNICIPI	8
1.2.2	SITUACIÓ GEOGRÀFICA	8
1.2.3	DADES DE POBLACIÓ	9
1.2.4	INFRAESTRUCTURES I VIES DE COMUNICACIÓ	9
1.2.5	SERVEIS BÀSICS	10
1.2.6	CLIMATOLOGIA	11
1.2.7	OROGRAFIA I HIDROLOGIA	12
1.3	Organització municipal de protecció civil	14
1.3.1	ESTRUCTURA, FUNCIONS I RESPONSABILITATS	14
1.3.2	CENTRES DE COORDINACIÓ	19
1.4	Programa i procediment d'implantació, simulacres, manteniment, revisió i actualització	20
1.4.1	PROGRAMA DE LA IMPLANTACIÓ DEL PLA	20
1.4.2	MANTENIMENT DEL PLA	21
1.4.3	PROGRAMA D'EXERCICIS I SIMULACRES	21
1.5	Bases per al pla de recuperació previst a l'article 31 de la Llei 4/1997	25
2	Document 2. Anàlisi del risc	27
2.1	Risc territorial	28
2.2	Riscos especials	29
2.3	Riscos específics	31
4	Document 4. Procediments operatius per risc	32
4.1	Procediment operatiu	33
4.1.1	Críteris d'activació. Nivells	33
4.1.2	Tasques preventives i operatives associades a cadascun dels nivells	34
4.1.3	Avisos: organització, sistemes i recorreguts d'avís	42
4.1.4	Procediments de relació i d'integració amb els plans d'àmbits superior	42
4.2	Mesures de protecció a la població	43
4.2.1	Execució de l'evacuació	43
4.2.2	Zones d'allunyament	43

4.2.3	Pautes de confinament.....	43
4.2.4	Control d'accessos	44
4.3	Centres d'acollida. Tipologia.	44
5	Document 5. Fitxes d'actuació	46
7	Document 7. Cartografia específica.....	51
8	Annexos	53
8.1	Annex 1. Criteris d'activació dels plans de protecció civil de la Generalitat	54
8.2	Annex 2. Consells d'autoprotecció pel risc	62
8.3	Annex 3. Models de declaració de pre-alerta, d'activació i altres comunicats i disposicions	69
8.4	Annex 4. Actuació en cas d'emergències associades a malalties transmissibles emergents d'alt risc potencial.....	74

1 Document 1. Generalitats i Organització Municipal

1.1 Introducció, normativa i disposicions legals

El Document Únic de Protecció Civil Municipal és el document que estableix el marc orgànic i funcional previst per a un municipi, amb l'objecte de prevenir i controlar els riscos sobre les persones i els béns i donar resposta adequada a les possibles situacions d'emergència del municipi, sota responsabilitat del titular del pla i garantint la integració d'aquestes actuacions amb el sistema autonòmic de protecció civil.

Degut a que Calders és una població afectada per diversos riscos (incendis forestals, inundacions, vents, aeronàutic, sismes i nevades), i d'acord amb la Llei 4/1997 de protecció civil de Catalunya, l'Ajuntament resta obligat a elaborar i implantar el Pla de protecció civil municipal, del qual aquest document n'és la base.

D'altra banda, el Document Únic de Protecció Civil Municipal, s'ha realitzat, a banda del Decret 155/2014, de 25 de novembre, pel qual s'aprova el contingut mínim per a l'elaboració i homologació dels plans de protecció civil municipal i s'estableix el procediment per a la seva tramitació conjunta, d'acord amb les disposicions legals, Plans d'emergència i normativa que es descriu a continuació:

A nivell municipal:

- PAM INFOCAT Calders, homologat el 1999. Pendent de revisió.
- PAM NEUCAT Calders, homologat el 2014. Pendent de revisió.
- PBEM Calders, homologat el 2011. Pendent de revisió.
- ADF Artés-Calders-Monistrol de Calders formada el 1986 pels municipis d'Artés, Calders i Monistrol de Calders.

A nivell autonòmic:

- Decret 161/1995, de 16 de maig, pel qual s'aprova el Pla de protecció civil de Catalunya (PROCICAT).
- Acord GOV/40/2020, de 3 de març, pel qual es revisa el Pla d'actuació del PROCICAT per pandèmies, que passa a denominar-se Pla d'actuació del PROCICAT per emergències associades a malalties transmissibles emergents amb potencial alt risc.
- Acord GOV/141/2014, de 21 d'octubre, pel qual s'aprova la revisió del Pla especial d'emergències per incendis forestals de Catalunya (INFOCAT).
- Acord GOV/14/2015, de 10 de febrer, pel qual s'aprova la revisió del Pla especial d'emergències per inundacions de Catalunya (INUNCAT).
- Acord GOV/126/2014, de 23 de setembre, pel qual s'aprova la revisió del Pla especial d'emergències per nevades a Catalunya (NEUCAT).
- Acord GOV/138/2014, de 14 d'octubre, pel qual s'aprova la revisió del Pla especial d'emergències sísmiques a Catalunya (SISMICAT).

- Acord GOV/128/2010, de 13 de juliol, pel qual s'aprova el Pla especial per a emergències aeronàutiques a Catalunya (AEROCAT).
- Acord GOV/115/2017, d'1 d'agost, pel qual s'aprova la revisió del Pla especial d'emergències per ventades a Catalunya (VENTCAT)
- Acord GOV/165/2014, de 9 de desembre pel qual s'aprova la revisió del Pla especial per a emergències radiològiques de Catalunya (RADCAT)

1.2 Dades generals del municipi

1.2.1 IDENTIFICACIÓ DEL MUNICIPI

NOM MUNICIPI	Calders
COMARCA	Moianès
PROVÍNCIA	Barcelona

	DISTRICTE / NUCLI / CALDERS	DISTRICTE / NUCLI / LA GUÀRDIA	DISTRICTE / NUCLI / DISSEMINAT DE CALDERS	TOTAL
SUPERFÍCIE TOTAL	0.37 km ²	0.53 km ²	32,19 Km ²	33,09 km ²
POBLACIÓ	462	477	110	1049
PERCENTATGE DE POBLACIÓ	44%	45%	11%	100%
DENSITAT POBLACIÓ	1249 hab/km ²	900 hab/km ²	3,41 hab/km ²	32 hab/km ²

1.2.2 SITUACIÓ GEOGRÀFICA

	TELÈFON AJUNTAMENT	TELÈFON POLICIA LOCAL	UBICACIÓ
Artés	939305001		Nord
Avinyó	938387700		Nord-Est
Moià	938300000		Est
Monistrol de Calders	938399000		Sud-Est
Talamanca	938270036		Sud-Oest
Navarcles	938310011		Oest

SUPERFÍCIE TOTAL	33,09 km ²
SUPERFÍCIE URBANA	19,74 km ²
SUPERFÍCIE FORESTAL	3,7 Km ²
SUPERFÍCIE AGRÍCOLA	9,65 km ²

1.2.3 DADES DE POBLACIÓ

DADES DE POBLACIÓ	
POBLACIÓ TOTAL	1049
POBLACIÓ ESTACIONAL MITJANA	2049

1.2.4 INFRAESTRUCTURES I VIES DE COMUNICACIÓ

INFRAESTRUCTURES I VIES DE COMUNICACIÓ			
CARRETERA / AUTOPISTA	TITULARITAT	PUNTS QUILOMÈTRICS (FRONTERERS)	PONTS I TÚNELS
N141c	Generalitat de Catalunya	9,5 - 21,5	NO
B124	Generalitat de Catalunya	35 - 38,5	NO
B431	Generalitat de Catalunya	38,5 - 40	NO
NOM CAMÍ	PRIMARI ¹ (>5 m)	SECUNDARI (entre 3 i 5 m)	ASFALTAT (SI / NO)
1 - Camí de la Coma		3,2	NO
2 - Camí de Sant Amanç		3,57	SI
3 - Camí de Bellveí / Niu		3,97	NO
9 - Camí de Reixac		3,23	NO
10 - Camí 10		3,80	NO
11 - Camí de Serramelera		3,11	NO
12 - Camí de la Mira		3,30	NO
18 - Camí del Manganell		4,80	SI
20 - Camí del Forn de la Calç		3,21	NO
21 - Camí de les Quingles		3,14	NO
26 - Ramal de Sant Amanç		3,60	NO
31 - Camí del Vintró		3,01	NO
32 - Camí 32		3,23	NO
33 - Camí 33		3,43	NO

¹ Segons el Pla INFOCAT:

Camins primaris: camins que tenen una amplada mínima de 5 m i que permeten el pas creuat de vehicles de tipus bomba rural pesada (BRP).

Camins secundaris: camins i pistes forestals entre 3 i 5 m d'amplada amb sobre-amples disposats cada 100-150 m que permeten el pas creuat de vehicles de tipus bomba rural pesada (BRP).

Camins terciaris: camins i pistes forestals que no permeten el pas creuat de camions tipus BRP i que tampoc no disposen de sobre-amples cada 100-150 metres.

34 - Camí de Monistrol de Calders a Bellveí		3,62	NO
36 - Camí de les Abrines		3,33	NO
37 - Camí els Quatre Camins		3,18	NO
38 - Camí de Llucià		3,29	NO
39 - Camí 39		3,30	NO
40 - Camí 40		3,34	NO
LÍNIA DE FERROCARRIL	CARACTERÍSTIQUES	ESTACIONS	PONTS I TÚNELS (PUNT QUILOMÈTRIC)
Metro	-	-	-
RENFE	-	-	-
FGC	-	-	-
ESTACIÓ AERONÀUTICA	DADES DE CONTACTE	CARACTERÍSTIQUES	
-	-	-	
PORT MARÍTIM	DADES DE CONTACTE	CARACTERÍSTIQUES	
-	-	-	
MÈTODE DE TRANSPORT	DADES DE CONTACTE	CARACTERÍSTIQUES	
Línia de bus 722	Autocars Castellà	Manresa - Moià - Castellterçol	
Línia de bus 712	Autocars Castellà	Manresa - Monistrol de Calders	
Línia de bus 715	Autocars Castellà	Manresa - Santa Maria d'Oló	

1.2.5 SERVEIS BÀSICS

LÍNIA DE GASIFICACIÓ	COMPANYIA	CARACTERÍSTIQUES DEL TRANSPORT
No n'hi ha	-	-

LÍNIA ELÈCTRICA	TENSIÓ	COMPANYIA	AFECTA LA MASSA FORESTAL? (S/N)
SUB-ESTACIÓ ELECTRICA	Subestació 400Kv	ENDESA DISTRIBUCIÓ ELECTRICA SLU	SI
SET Sallente – SET Sentmenat	380 kV	REE	SI
SET Calders – SET Vic	110 kV	ENDESA DISTRIBUCIÓ ELECTRICA SLU	SI
SET Calders – SET Sallent	110 kV	ENDESA DISTRIBUCIÓ ELECTRICA SLU	SI
SET Calders – SET dels Dolors (Manresa)	110 kV	ENDESA DISTRIBUCIÓ ELECTRICA SLU	SI

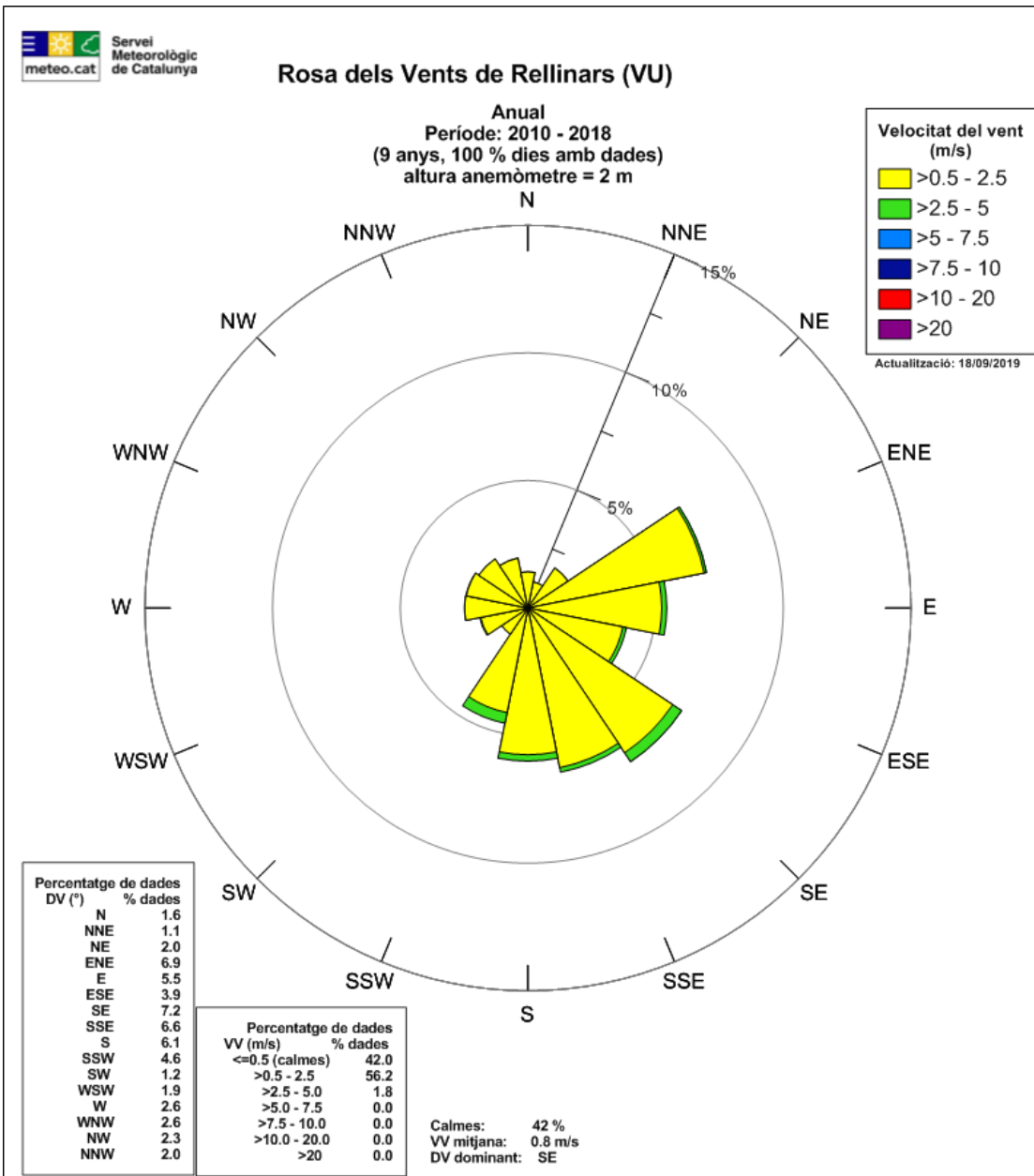
TORRE DE TELECOMUNICACIONS	COMPANYIA	COORDENADES UTM	CARACTERÍSTIQUES
-	-	-	-

La companyia responsable de la xarxa d'aigua potable de Calders és Aigües de Manresa, S.A. (Plaça del Salt, 1, 08241 Manresa, Barcelona. Tel: 938 72 55 22)

1.2.6 CLIMATOLOGIA

VALORS NORMALS MITJOS DE PRECIPITACIONS DARRERS 20 ANYS												
MES	GEN	FEB	MARÇ	ABR	MAIG	JUNY	JUL	AGO	SET	OCT	NOV	DES
L/m ²	21.8	21.5	44.8	65.5	65.7	46.2	37.0	44.3	58.0	51.7	69.7	15.2

*Font: <https://www.meteo.cat/> (Corresponen al Municipi més proper: Artés)



ESTACIÓ 1	LOCALITZACIÓ	CARACTERÍSTIQUES	ENLLAÇ WEB
	Rellinars	Altitud: 421 m	meteo.cat

1.2.7 OROGRAFIA I HIDROLOGIA

ALTITUD MÀXIMA	552 m
ALTITUD MÀXIMA AMB POBLACIÓ / INFRAESTRUCTURES	552 m
ALTITUD MÍNIMA	366 m
ALTITUD MÍNIMA AMB POBLACIÓ / INFRAESTRUCTURES	366 m
ALTITUD DEL NUCLI URBÀ	522 m

RIUS	NO
RIERES	<p><u>Riera de Calders</u>: curs d'aigua permanent i regular durant tot l'any. Drena la meitat sud del Moianès. Destaca la Resclosa de Bellveí que deriva aigües a la Fàbrica de Bellveí, i la Resclosa de la Colònia Jorba, fins a la Central hidroelèctrica de la Colònia Jorba, el Pantà de Rubió i la Resclosa de Manganell</p> <p>Riera de Navarcles: curs d'aigua intermitent, de règim torrencial</p>
TORRENTS A DESTACAR	<p>Torrent de la Querasa o Torrent del Ribes: curs d'aigua intermitent, de règim torrencial</p> <p>Torrent de les Fonts: curs d'aigua intermitent, de règim torrencial</p> <p>Torrent del Vilà: curs d'aigua intermitent, de règim torrencial</p> <p>Torrent Fondo de Vilaclara: curs d'aigua intermitent, de règim torrencial</p> <p>Torrent de la Baga de Bellveí: curs d'aigua intermitent, de règim torrencial</p> <p>Torrent de Bellveí: curs d'aigua intermitent, de règim torrencial</p> <p>Torrent de Rubió: curs d'aigua intermitent, de règim torrencial</p> <p>Torrent de les Tapies: curs d'aigua intermitent, de règim torrencial</p> <p>Torrent de la Deu: curs d'aigua intermitent, de règim torrencial</p>
CANALS	<p>Canal del riu Calders des de la Resclosa de la Colònia Jorba a la Colònia Jorba</p> <p>Canal de la Resclosa de Bellveí a la Fàbrica de Bellveí</p>
LLACS	No
EMBASSAMENTS	Pantà de Rubió
PASSOS SOTERRANIS	No
DIPÒSITS, BASSES,...	<p>DP-01: Dipòsit El Grau (dipòsit tancat, d'abastament municipal) (415552, 4626415)</p> <p>DP-02: Dipòsit El Puig (dipòsit tancat, d'abastament municipal) (416134, 4626878)</p> <p>Bassa Molí del Blanquer (999 m³)(413800, 4623303), Bassa Les Olives (200 m³) (412415, 4622648), Bassa Xaloc (999 m³)(412007, 4622449), Bassa Reixac (200 m³) (418070, 4627221), Bassa Serramalera (200 m³) (413813, 4624869), Bassa Bellveí (999 m³) (416016, 4624542), Bassa Torrecabota (200 m³) (413896, 4626312), Bassa Molí del Castell (200 m³) (416067, 4625298)</p>

1.3 Organització municipal de protecció civil

1.3.1 ESTRUCTURA, FUNCIONS I RESPONSABILITATS

L'organització municipal de protecció civil és el conjunt de persones encarregades de dur a terme la protecció civil del municipi, amb l'objectiu de fer front a les emergències que puguin sorgir dins del municipi per tal de salvar vides, protegir béns i el medi ambient.

L'estructura de l'organització municipal de protecció civil té com a punt més elevat de responsabilitat a l'alcalde, que és l'autoritat de protecció civil d'àmbit municipal i, com a base de l'organització, es troben les diferents comissions i comitès encarregats de dur a terme les accions per tal d'aplicar correctament el Pla de Protecció Civil Municipal.

En aquest apartat es tracta, doncs, de donar a conèixer les diferents figures dins de l'organització municipal de protecció civil tot explicant les seves funcions i responsabilitats.

Comissió municipal de protecció civil:

La Comissió Municipal de Protecció Civil és un òrgan que es crea pel Ple de l'ajuntament i està presidit per l'alcalde o alcaldessa. És l'òrgan que vetlla per la prevenció i la seguretat del municipi i és el marc de col·laboració, coordinació i presa d'acords entre els diversos serveis municipals i entre les diferents administracions amb incidència en el municipi en matèria d'anàlisi de risc, prevenció, planificació, intervenció, informació a la població i rehabilitació. Així doncs, es tracta d'un òrgan amb caràcter consultiu, deliberant i coordinador.

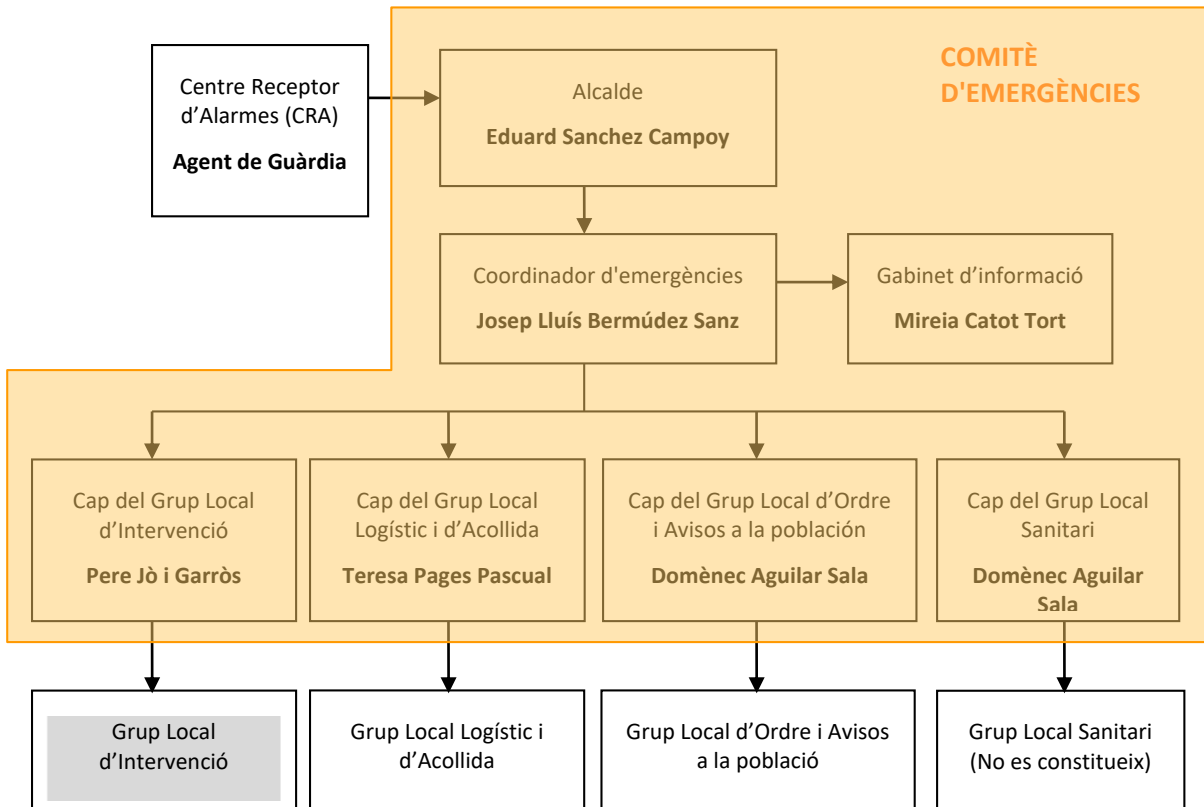
Composició:

COMISSIÓ MUNICIPAL DE PROTECCIÓ CIVIL
CÀRREC
Eduard Sanchez Campoy (Alcalde)
Josep Lluís Bermúdez Sanz (Cap Guàrdia Urbana) - Coordinador municipal de l'emergència
Mireia Catot Fort (Regidora de Cultura, Entitats, Promoció econòmica, Festes i Turisme) - Cap del Gabinet d'informació-
Pere Jò i Garròs (President de l'ADF) – Cap del Grup Local d'intervenció
Domènec Aguilar Sala (Regidor d'Esports i Joventut) –Cap del Grup Local sanitari - Cap del Grup local d'ordre i avisos a la població
Teresa Pages Pascual (1a Tinent d'alcalde, Regidora de Atenció a les Persones, Educació, Gent gran, Sanitat i Consum, i Serveis Socials) - Cap del Grup local logístic i d'acollida
Jaume Balagueró i Comas (Ciudadà) - Representant municipal al CECAT

La composició de la Comissió municipal de Protecció Civil serà diferent en cada municipi, però en general integrada per representats de l'ajuntament i de les altres administracions que disposen de serveis afectes als plans municipals; per representants de les entitats col·laboradores en funcions de protecció civil i de l'associació de voluntaris i voluntàries, si n'hi

ha; pels directors o directores dels plans d'autoprotecció de les empreses i dels centres del municipi que hi siguin convocats, i pel personal tècnic que es consideri necessari.

L'organigrama municipal en emergències segueix el següent patró:



Nota: Els grups ressaltats amb gris només es constitueixen en cas d'incendi forestal.

En resum, s'ha de realitzar una explicació de les funcions i responsabilitats del municipi i de les figures següents:

Centre Receptor d'Alarmes (CRA)

És el centre on es reben i des d'on es notifiquen els avisos d'emergència.

Comitè d'emergències:

- Alcalde
- Consell Assessor
- Gabinet d'informació municipal

Aquests òrgans es defineixen de la manera següent:

Alcalde

L'alcalde del municipi és l'autoritat de protecció civil d'àmbit municipal, i per tant el director del Pla municipal de protecció civil o responsable municipal de l'emergència. Pot delegar les funcions de direcció del Pla al/a la tinent/a d'alcalde (o a altres regidors/es, si en manquen).

L'alcalde és el responsable màxim de l'elaboració, la implantació i l'execució del Pla de protecció civil municipal.

Consell Assessor

El Consell Assessor té per funcions:

- Assessorar el director del pla, l'alcalde.
- Analitzar i valorar la situació, aportant-hi tota la informació i trametent les instruccions de l'alcalde als seus respectius col·laboradors.
- Altres funcions específiques per a cada risc concret.

El Consell Assessor es compon de:

- El / La cap del Grup Local d'Ordre i Avisos a la Població
- El / La cap del Grup Local Sanitari
- El / La cap del Grup Local Logístic i d'Acollida
- El / La cap del Grup Local Específic pel Risc corresponent en cada cas
- El / La coordinador municipal de l'emergència
- Altres en funció del risc a criteri del director del Pla, en general tots els regidors i/o tècnics implicats en la resolució de l'emergència

Grup Local d'Ordre i Avisos a la Població

Les funcions d'avisos són:

- Avisar a la població afectada que estigui en les zones de risc de l'emergència i especialment als elements vulnerables.
- Transmetre la informació de les mesures a adoptar per part de la població.

Les funcions d'ordre són:

- Coordinar i executar les tasques d'allunyament, evacuació o confinament de la població i dels elements vulnerables.
- Garantir la seguretat ciutadana a la zona de risc.
- Controlar els accessos a la zona de risc.
- Realitzar la vigilància viària a la zona d'emergència, efectuant el control del trànsit d'accés dels components dels grups d'emergència.
- Guiar els actuants cap al Centre de Comandament Avançat (CCA) i a l'Àrea sanitària.

Grup Local d'Intervenció

Les seves funcions són:

- Assessorar tècnicament als diferents cossos d'emergència sobre l'actuació en front de l'emergència.
- Donar recolzament a les tasques necessàries per a prevenir i controlar les emergències.
- Donar recolzament a les tasques de rescat i salvament de persones i béns.
- Informar el coordinador del CCA i atendre les seves instruccions.

Grup Local Sanitari

Les seves funcions són:

- Informar-se de la situació sanitària en l'àrea d'emergència.
- Conèixer l'estat i la ubicació dels afectats.

Grup Local Logístic i d'Acollida

Les seves funcions són:

- Proporcionar i gestionar els serveis bàsics municipals.
- Preparar els centres d'acollida i gestionar-los per tal que es pugui acollir a la població.
- Donar allotjament, proveïment d'aliments, control i serveis socials a les persones afectades.
- Subministrar tots els materials o combustibles que es necessitin.
- Rebre el voluntariat.

Coordinador municipal de l'emergència

És la figura que fa de vincle entre l'alcalde i els diferents grups d'emergència, essent el màxim responsable del Consell Assessor. És el responsable de comunicar-se amb els diferents grups d'emergència municipal i de controlar que tot es fa segons el previst, a més de suplir a l'alcalde en cas que fos necessari, amb una disponibilitat de 24 hores al dia.

Les seves funcions són:

- Coordinar l'emergència.
- Comunicar amb tots els grups d'emergència municipal.
- Rebre comunicacions del CRA.
- Assessorar l'alcalde.
- Controlar la situació i evolució de l'emergència i supervisar les accions dels diferents grups d'emergència.

Representant municipal al CECAT

És el responsable de traslladar-se al CECAT, en cas que aquest ho requereixi, per tal de donar informació a Protecció Civil, d'una forma directa i conjunta, de tot el que pugui ser necessari per a la resolució de l'emergència.

Gabinet d'Informació Municipal

El Gabinet d'Informació Municipal és l'òrgan responsable de donar la informació en el moment de l'emergència.

Les seves funcions són:

- Aplegar informació sobre l'emergència
- Transmetre (o difondre) la informació generada dins el Comitè d'Emergències a la població en general i a les persones directament o indirectament afectades

ORGANITZACIÓ MUNICIPAL DE PROTECCIÓ CIVIL		
CÀRREC OPERATIU	CÀRREC HABITUAL	NÚMERO DE FITXA D'ACTUACIÓ
Centre Receptor d'Alarmes	Guàrdia Urbana	1
Alcalde	Alcalde	2
Coordinador municipal de l'emergència	Cap Guàrdia Urbana	3
Cap del Grup local d'ordre i avisos a la població	Regidor	4
Cap del Grup local logístic i d'acollida	Regidora	5
Cap del Grup local sanitari	Regidor	6
Cap del Gabinet d'informació	Regidora	7
Cap del Grup local d'intervenció	President ADF	8
Representant municipal al CECAT	Ciudadà	9

1.3.2 CENTRES DE COORDINACIÓ

1.3.2.1 Centre de recepció d'alarmes (CRA)

Lloc	Dependències Guàrdia urbana
Adreça	Plaça major 1
Telèfon	
Correu electrònic	
Altres comunicacions	Emissores Rescat Direcció General de Protecció civil i Direcció General de Policia
Protocols, fitxes d'actuació, etc.	Fitxa d'actuació núm. 1 Directori telefònic

El CRA és un centre que ha d'estar operatiu 24 hores al dia, 365 dies a l'any. En cas que no sigui possible, aquestes funcions seran dutes a terme per l'alcalde o persona en qui delegui.

Funcions

- Notificar qualsevol alarma al **112** i al **CECAT**.
- Rebre la notificació de l'alarma i trametre-la.
- Valorar, segons el protocols establerts, la importància de l'alarma.
- Posar en marxa el avisos d'activació del Pla de protecció civil municipal.
- Informar-se, en els primers moments, de la marxa de l'emergència.
- Establir contacte amb el coordinador municipal de l'emergència o l'alcalde.

1.3.2.2 Centre de Coordinació Operativa Local (CECOPAL)

Lloc	Ajuntament
Adreça	Plaça Major 1
Telèfon	938309000
Correu electrònic	calders@calders.cat
Recursos	Els propis d'un ajuntament
Altres comunicacions	Emissora Rescat Direcció General de Protecció Civil i Direcció General de Policia

Funcions

- És el centre de coordinació municipal, que realitza les accions determinades pel director del Pla. Des d'aquí es dirigeix i es coordinen les actuacions dels diversos serveis relacionats amb el Pla.
- Mantenir contacte directe i continu amb el **Centre de Coordinació Operativa de Catalunya**.

- Notificar als grups operatius i al **CECAT** l'activació i la desactivació del Pla de protecció civil municipal.
- Facilitar, si escau, la informació a la població del municipi, amb els mitjans oportuns, segons les circumstàncies del risc i l'evolució de la situació de l'emergència.
- Mobilitzar i assegurar la transmissió de la informació i les ordres als grups operatius municipals decidides per la direcció del Pla, així com activar els mitjans i recursos municipals necessaris.
- Canalitzar l'ordre de l'autoritat de protecció civil municipal de prestació de serveis personals i la requisita, la intervenció o l'ocupació temporal i transitòria dels béns necessaris per afrontar les situacions d'emergència.
- Donar suport als mitjans d'emergències, de seguretat i als serveis especialitzats aliens que intervinguin en el municipi sota l'estructura del Pla activat.

1.4 Programa i procediment d'implantació, simulacres, manteniment, revisió i actualització

1.4.1 PROGRAMA DE LA IMPLANTACIÓ DEL PLA

IMPLANTACIÓ DEL PLA			
DATA	TIPUS	RISC/OS	ADREÇAT A
A l'aprovació del pla	Reunió formativa i de coordinació amb els diferents actuants amb cas d'emergència.	Riscos territorials Risc per inundacions Risc incendis Risc nevades Risc per sismes Risc per ventades Risc aeronàutic Risc radiològic	Organigrama municipal de l'emergència - grups actuants
A l'aprovació del pla	Campanya informativa.	Tots els riscos considerats al municipi	A la població en general
Inici: 15 de Juny Fi: 15 de Setembre	Prevençió d'incendis: Es reparteix la informació Preventiva	Risc per incendis	A la població en general
Octubre- Novembre	Campanya d'informació nevades: Distribució de tríptics informatius facilitats per la DGPC. Consells d'autoprotecció	Risc per nevades	A la població en general

IMPLANTACIÓ DEL PLA			
DATA	TIPUS	RISC/OS	ADREÇAT A
Juny- Setembre	Campanya d'informació onades de calor: Distribució de tríptics informatius facilitats per la DGPC	Risc per onades de calor	A la població en general

1.4.2 MANTENIMENT DEL PLA

MANTENIMENT DEL PLA	
Data d'homologació:	---
Data d'homologació de l'última revisió:	---
Data de l'última actualització:	Cada any
Data de la propera revisió:	4 anys després de la data d'homologació

1.4.3 PROGRAMA D'EXERCICIS I SIMULACRES

Cada vegada que es realitzi un exercici o simulacre s'emplenarà la següent fitxa:

PROGRAMA D'EXERCICIS I SIMULACRES			
EXERCICI Nº:	1		
DATA	Durant els 6 primers mesos després de l'homologació	HORA	
ESCENARI			
Evolució d'un brot en una residència de gent gran amb una defunció confirmada			
ZONA INVOLUCRADA			
Establiment afectat i llocs de residència dels possibles contactes			
CARACTERÍSTIQUES			
Simulacre de despatx			
VERIFICACIÓ I COMUNICACIÓ D'EXERCICI A ORGANISME OFICIAL COMPETENT:			
CECAT, Salut, etc.			
AVALUACIÓ			
--			

PROGRAMA D'EXERCICIS I SIMULACRES			
EXERCICI Nº:	2		
DATA	Primavera 1er any	HORA	
ESCENARI			
Incendi forestal			
ZONA INVOLUCRADA			
Entorn de les superfícies forestals que cremen			
CARACTERÍSTIQUES			
Simulacre de despatx			
VERIFICACIÓ I COMUNICACIÓ D'EXERCICI A ORGANISME OFICIAL COMPETENT:			
CECAT, Bombers, ADF, etc.			
AVALUACIÓ			

PROGRAMA D'EXERCICIS I SIMULACRES			
EXERCICI Nº:	3		
DATA	Tardor 2on any	HORA	
ESCENARI			
Previsió d'un episodi de fortes nevades			
ZONA INVOLUCRADA			
Conjunt del municipi			
CARACTERÍSTIQUES			
Simulacre de despatx			
VERIFICACIÓ I COMUNICACIÓ D'EXERCICI A ORGANISME OFICIAL COMPETENT:			
CECAT, Bombers, etc.			
AVALUACIÓ			

PROGRAMA D'EXERCICIS I SIMULACRES			
EXERCICI Nº:	4		
DATA	1er semestre, 2on any	HORA	
ESCENARI			
Previsió d'episodi de fortes ventades i inundacions			
ZONA INVOLUCRADA			
Conjunt del municipi			
CARACTERÍSTIQUES			
Simulacre de despatx			
VERIFICACIÓ I COMUNICACIÓ D'EXERCICI A ORGANISME OFICIAL COMPETENT:			
CECAT, Bombers, etc.			
AVALUACIÓ			

PROGRAMA D'EXERCICIS I SIMULACRES			
EXERCICI Nº:	5		
DATA	1er semestre, 3er any	HORA	
ESCENARI			
S'ha produït un sisme amb danys materials i probables danys personals			
ZONA INVOLUCRADA			
Conjunt del municipi			
CARACTERÍSTIQUES			
Simulacre de despatx			
VERIFICACIÓ I COMUNICACIÓ D'EXERCICI A ORGANISME OFICIAL COMPETENT:			
CECAT, Salut, Bombers, etc.			
AVALUACIÓ			

PROGRAMA D'EXERCICIS I SIMULACRES			
EXERCICI Nº:	6		
DATA	1er semestre, 4ar any	HORA	
ESCENARI			
S'ha produït un accident per caiguda d'una avioneta sobre una àrea poblada del municipi			
ZONA INVOLUCRADA			
Àrea afectada pel accident aeronàutic			
CARACTERÍSTIQUES			
Simulacre de despatx			
VERIFICACIÓ I COMUNICACIÓ D'EXERCICI A ORGANISME OFICIAL COMPETENT:			
CECAT, Salut, Bombers, etc.			
AVALUACIÓ			

PROGRAMA D'EXERCICIS I SIMULACRES			
EXERCICI Nº:	7		
DATA	2on semestre, 4ar any	HORA	
ESCENARI			
S'avisava que s'ha detectat material radioactiu barrejat amb ferralla en l'empresa Desferre Catalunya SL, d'Artés			
ZONA INVOLUCRADA			
Disseminat de l'Oller. La majoria de cases d'aquest disseminat se situen dins el radi de 2 km al voltant de IVR; la casa de Can Collado però se situa dins el radi de 1 km de IVR.			
CARACTERÍSTIQUES			
Simulacre de despatx			
VERIFICACIÓ I COMUNICACIÓ D'EXERCICI A ORGANISME OFICIAL COMPETENT:			
CECAT, Salut, etc.			
AVALUACIÓ			

1.5 Bases per al pla de recuperació previst a l'article 31 de la Llei 4/1997

1. Recopilació de les fonts d'informació dels danys produïts:

- Tècnics municipals
- Brigada d'obres
- Agents de la Guàrdia Urbana, els Mossos d'Esquadra.
- Bombers
- Servei d'enllumenat, de clavegueram... del municipi
- Companyies de l'aigua, d'electricitat i de telèfons
- Serveis de transports: ferrocarrils, transport urbà, empreses d'autocars, empreses de transports...
- Carreteres
- Indústries, comerços... del municipi
- Particulars
- Serveis sanitaris
- Altres que el municipi consideri oportú

2. Recopilació de les dades dels danys que s'han produït:

- Localització dels danys: cal indicar el lloc concret (fins i tot amb cartografia).
- Descripció de:
 - Els elements afectats (cal indicar el tipus d'element i una descripció).
 - Els tipus dels danys que s'han produït.
 - Causes que han produït els danys.

3. Valoració econòmica dels danys (despeses que s'han generat durant l'emergència i cost per recuperar la normalitat).

És responsabilitat de l'Ajuntament l'adopció immediata de les mesures següents:

- Notificació a les companyies d'electricitat, de telèfons, de llum, carreteres, mitjans de transport de les avaries, talls de subministrament, dels danys que s'han produït
- Acollida de la població
- Proveïment de recursos a la població
- Desenrunament i neteja
- Recerca de mitjans i recursos
- Control d'aqüífers

Proposta de reconstrucció o reparació dels danys:

- Descripció de les obres, reparacions... a realitzar per recuperar o reparar els danys (la proposta es pot realitzar per evitar la repetició dels danys)
- Valoració econòmica (cost per recuperar la normalitat)
- Designació de responsables
- Definició de terminis

Cal saber si la zona s'ha declarat o no zona d'actuació especial (o catastròfica). En aquest cas les ajudes vindran de l'Estat, el qual aprova un Reial decret llei (primer l'aprova el Consell de Ministres i posteriorment el validen les Corts), per establir de forma concreta i per a cada catàstrofe totes les mesures, actuacions i procediments a seguir. S'hi estableixen, també, les previsions de finançament mitjançant el crèdit extraordinari.

Al marge de les subvencions que dóna l'Estat, pot haver-hi ajudes de les comunitats autònomes, la Unió Europea, les diputacions... En aquest cas, cal tenir en compte que aquestes ajudes són incompatibles amb les que pugui donar l'Estat.

Cal destacar que queden excloses les ajudes de les diferents administracions als danys produïts en béns assegurats, ja que existeix el Consorci de Compensació d'Assegurances, entitat autònoma de caràcter públic que actua com a reasseguradora de les companyies privades en cas que es produeixin catàstrofes.

2.1 Risc territorial

RISC TERRITORIAL		
	DESCRIPCIÓ	AVALUACIÓ
Emergències per malalties transmissibles emergents amb potencial alt risc (RT01)	<p>Les emergències per malalties emergents, tot i que depèn del grau d'evolució en el qual es trobi la dispersió de l'agent causant de la mateixa, plantegen greus problemes:</p> <ul style="list-style-type: none"> • Elevada demanda de mitjans sanitaris • Mortalitat • Molta alarma social. <p>Paral·lelament, poden arribar a limitar el funcionament dels serveis públics i les activitats econòmiques i empresarials.</p>	<p>El municipi pot estar afectat per malalties transmissibles emergents amb potencial alt risc.. El pla d'actuació de malalties emergents del PROCICAT determina que els municipis obligats, d'acord amb els criteris d'afectació municipal del PROCICAT, han de desenvolupar les previsions d'aquest pla al seu pla de protecció civil municipal.</p>
Emergències per onades de calor (RT03)	<p>Risc quan se supera el percentil 98 de la temperatura màxima diària del període d'estiu. Aquesta temperatura pel municipi de Calders és de 36,6 °C</p> <p>(Veure quina és aquesta temperatura al municipi: http://static-m.meteo.cat/wordpressweb/wp-content/uploads/2014/11/26141925/TaulaSMR-Calor.pdf).</p> <p>Les conseqüències per la salut són diferents si la temperatura extrema és puntual d'un dia o es manté persistent.</p>	<p>El municipi pot patir emergències per onades de calor.</p>
Emergències per onades de fred (RT03)	<p>Risc quan se supera el percentil 2% de les temperatures mínimes diàries més baixes de la sèrie estudiada (en aquest cas, el període de desembre a març dels últims 10 anys). Aquesta temperatura pel municipi de Calders és de -6,3 °C</p> <p>(Veure quina és aquesta temperatura al municipi: https://static-m.meteo.cat/wordpressweb/wp-content/uploads/2021/03/05080428/percentils_2011_2020.pdf)</p> <p>Les conseqüències per la salut són diferents si la temperatura extrema és puntual d'un dia o es manté persistent.</p>	<p>El municipi pot patir emergències per onades de fred.</p>

RISC TERRITORIAL		
	DESCRIPCIÓ	AVALUACIÓ
Emergències per concentració de persones (RT04)	Celebracions en llocs on es preveu que hi assisteixi molta gent i es puguin produir emergències per aglomeració de persones, com ara espectacles culturals, esdeveniments esportius i musicals, festes populars o manifestacions (aquests actes es troben al punt 3.1.3).	Segons Decret 30/2015 de 3 de març pel qual s'aprova el catàleg d'activitats i centres obligats a adoptar mesures d'autoprotecció i es fixa el contingut d'aquestes mesures, de les activitats del punt 3.1.3, està classificat el Castell de focs de la Festa Major amb el codi B.G.00.0. No es disposa d'un protocol específic d'actuació en emergències

2.2 Riscos especials

RISCOS ESPECIALS		
	DESCRIPCIÓ	AVALUACIÓ
Risc d'incendi forestal (INFOCAT) (RE02)	D'acord amb el Pla INFOCAT i el Mapa de Protecció Civil de Catalunya, el nivell de perill del Municipi és ALT i el nivell de vulnerabilitat és ALTA.	D'acord amb el Pla INFOCAT, l'elaboració del PAM per incendis forestals és OBLIGAT al municipi.
Risc d'inundacions (INUNCAT) (RE03)	D'acord amb la cartografia de l'ACA, el municipi té afectació per inundabilitat per tenir zones que es poden inundar, en base als resultats obtinguts amb models hidràulics, per un període de retorn de T500, T100, T10 i Zones potencialment Inundables. Es preveu una situació meteorològica de perill (SMP) de nivell 1 quan se superin: els 20 mm/30min o els 100 mm/24h. Es preveu una situació meteorològica de perill (SMP) de nivell 2 quan se superin: els 40 mm/30min o els 200 mm/24h.	Segons el Pla INUNUNCAT, el nivell de risc per inundacions al Municipi és BAIX. La part nord-oest del municipi que limita amb el riu Llobregat, està afectat pel risc per una emergència a la presa de la Baells. Per l'escenari de ruptura de la presa en situació d'avinguda (escenari Ph2) quedaria afectat durant la primera hora una part petita del municipi. El Municipi està OBLIGAT a elaborar el PAM per inundacions.
Risc per nevades (NEUCAT) (RE05)	El Municipi es troba entre els 300m i els 600m. Segons aquesta altitud, el llindar de situació meteorològica de perill (SMP) de nivell 1 correspon a l'acumulació d'un gruix > 2 cm en 24h.	Segons el Pla NEUCAT, el Municipi està OBLIGAT a elaborar el PAM per nevades.

	El llindar de situació meteorològica de perill (SMP) de nivell 2 correspon a l'acumulació d'un gruix > 15 cm en 24h.	
RISCOS ESPECIALS		
	DESCRIPCIÓ	AVALUACIÓ
Risc aeronàutic (AEROCAT) (RE07)	Segons el Pla AEROCAT, el municipi es troba en la Zona II per l'aeròdrom de St. Fruitós de Bages. Això vol dir que al municipi hi ha una probabilitat d'impacte superior a 1E-2 i inferior a 0,5E-1 donat un accident (més d'1 %).	Segons el Pla AEROCAT, el municipi es troba en la Zona II per l'aeròdrom de St. Fruitós de Bages. Això vol dir que al municipi hi ha una probabilitat d'impacte superior a 1E-2 i inferior a 0,5E-1 donat un accident (més d'1 %). Per tant, el municipi està RECOMENAT a elaborar el PAM pel risc aeronàutic. Només la franja més occidental del municipi està afectada per aquest risc.
Risc sísmic (SISMICAT) (RE09)	Segons l'escala d'intensitat macro-sísmica MSK (intensitat màxima percebuda per a un període de retorn de 500 anys) el municipi pot patir un sisme de nivell VI-VII, que significa que el sisme el perceben la majoria de les persones, tant dintre com fora dels edificis. Moltes persones surten al carrer esporuguides. Algunes persones arriben a perdre l'equilibri. Els animals domèstics fugen dels estables. En alguna ocasió, la vaixela i la cristalleria es trenquen, els llibres cauen dels prestatges, els quadres es mouen i els objectes inestables es tomben. Els mobles pesats poden arribar a moure's. Es produeixen danys moderats (classe 2) en algunes construccions del tipus A. Es produeixen danys lleugers (classe 1) en algunes construccions del tipus B i en moltes del tipus A.	Segons el Pla SISMICAT el municipi està RECOMENAT a elaborar el PAM per sismes.
Risc radiològic (RADCAT) (RE10)	La majoria de cases del Disseminat de l'Oller (Disseminat Viladecavalls), se situen dins el radi de 2 km al voltant de IVR; la casa de Can Collado però se situa dins el radi de 1 km de IVR.	Segons el Pla RADCAT el municipi està OBLIGAT a elaborar el PAM per risc radiològic
Emergències per ventades (VENTCAT) (RE11)	D'acord amb el pla VENTCAT, a la comarca del Moianès es preveu una situació meteorològica de perill (SMP) de nivell 1 quan les ratxes de vent són superiors a 20 m/s, (72 km/h), i es preveu una SMP de nivell 2 quan les ratxes de vent són superiors a 30 m/s (108 km/h).	La mitjana de dies a l'any que se supera la ratxa de 20 m/s d'acord amb el Pla VENTCAT és de 9 dies. Segons el pla especial d'emergències per risc de vent a Catalunya (VENTCAT), Calders està RECOMENAT a desenvolupar el pla d'actuació municipal (PAM) per risc de vent.

2.3 Riscos específics

En el supòsit que una entitat local desenvolupi en el seu territori diverses activitats obligades a redactar i aprovar un pla d'autoprotecció, pot elaborar un pla específic municipal que faci la funció d'integració, coordinació i relació de les diferents figures d'autoprotecció.

En aquest moment no es contempla cap risc específic que compleixi les característiques.

RISCOS ESPECÍFICS			
	ESCENARIS POSSIBLES	CONSEQÜÈNCIES PROBABLES	ZONES DE RISC
RISC 1:			

4 Document 4. Procediments operatius per risc

4.1 Procediment operatiu

4.1.1 Criteris d'activació. Nivells

» **PRE-ALERTA:**

La pre-alerta es produeix, en general quan:

- * És previsible un fenomen que pot produir situacions de risc per la població a mig termini.
- * També es pot produir en maniobres en determinades instal·lacions (per exemple les derivades de control de preses que generen cabals propers a produir inundacions).

La pre-alerta no implica l'activació del Pla.

» **ALERTA:**

El Pla s'activa en **fase d'alerta**, en general quan:

- * S'informa de l'activació d'un Pla Especial de la Generalitat en fase d'alerta per afectació a la zona on es troba el municipi.
- * Quan hi ha paràmetres objectius que fan preveure una situació d'emergència important a la població a curt termini.
- * Davant d'emergències per riscos naturals que no afectin ni puguin afectar a persones, béns i vies de comunicació.
- * En emergències en determinades instal·lacions o infraestructures que no puguin produir danys a l'exterior però que puguin produir alarma en la població.

» **EMERGÈNCIA:**

El Pla s'activa en **fase d'emergència**, en general davant de les situacions següents:

- * S'informa de l'activació en fase d'emergència d'un Pla Especial de la Generalitat en fase d'emergència per afectació a la zona on es troba el municipi.
- * Davant d'emergències que puguin comportar, per la seva evolució, un greu risc per al municipi o danys a la població.

A l'annex 1 es detallen criteris concrets per riscos concrets.

4.1.2 Tasques preventives i operatives associades a cadascun dels nivells

TASQUES PREVENTIVES I OPERATIVES ASSOCIADES AL RISC BÀSIC / TERRITORIAL	
FASE	TASQUES
PREALERTA	<ul style="list-style-type: none"> ➤ Seguiment de la situació: <ul style="list-style-type: none"> ▪ Comunicats del CECAT ▪ Informació meteorològica: http://www.meteo.cat/prediccio/general ▪ Estat de la xarxa viària: http://cit.transit.gencat.cat ▪ Responsable de l'activitat (en cas de risc per concentració de persones). ➤ Connectar i tenir a mà l'emissora de la Xarxa Rescat. ➤ Un seguiment de la situació de tipus intern i per tant no sempre es contempla la informació a la població. ➤ Una transmissió de la informació sobre qualsevol anomalia detectada que pugui ser significativa. Concretament, s'informa als membre del comitè Municipal de l'Emergència, als centres de coordinació i als grups locals actuants, si s'escau, d'acord amb els procediments establerts. ➤ Una possible convocatòria del consell assessor municipal, si es considera necessari.
ALERTA EMERGÈNCIA 1 EMERGÈNCIA 2	<ul style="list-style-type: none"> ➤ Activar el Pla bàsic municipal i comunicar-ho al CECAT. ➤ Trucar al 112 si es necessita ajuda externa (bombers, mossos d'esquadra o SEM). ➤ Constituir el Comitè d'emergències municipal (veure ordre de trucades a la fitxa del CRA) i habilitar el CECOPAL. Activar els grups locals d'actuació que s'escaigui. ➤ Connectar i tenir a mà l'emissora de la Xarxa Rescat. ➤ Fer seguiment de la situació (fontes del punt anterior) i mantenir comunicació amb el CECAT. ➤ Avís als elements vulnerables i demanar si tenen necessitats especials. ➤ Controlar el trànsit i l'accés a les zones afectades per l'emergència. ➤ Obrir i habilitar els centres d'acollida i fer l'acolliment de la població afectada, si escau. ➤ Col·laborar en les evacuacions, si escau. ➤ En cas d'onada de calor: <ul style="list-style-type: none"> ▪ Assegurar l'abastament exterior d'aigua potable, en cas necessari. ➤ En cas de malalties emergents: <ul style="list-style-type: none"> ▪ Prestar els mitjans i recursos necessaris als grups actuants exteriors d'emergència. ➤ Habilitar punts d'informació a la població. ➤ Registre i organització dels voluntaris ocasionals. ➤ Comunicar canvis de fase d'activació del Pla bàsic d'emergències municipal al CECAT i als integrants del Comitè d'emergències municipal.

TASQUES PREVENTIVES I OPERATIVES ASSOCIADES AL

RISC D'INCENDI FORESTAL

<p>PREALERTA</p>	<ul style="list-style-type: none"> ➤ Seguiment de la informació: <ul style="list-style-type: none"> ▪ Comunicats del CECAT ▪ Perill d'incendi forestal: http://www.gencat.cat/medinatural/incendis/mapaperill/ ▪ Informació meteorològica: http://www.meteo.cat/prediccio/general ▪ Estat de la xarxa viària: http://www.gencat.cat/transit/marcit_n.htm ➤ Connectar i tenir a mà l'emissora de la Xarxa Rescat. ➤ Vigilància de les següents zones d'especial risc: <ul style="list-style-type: none"> ▪ Disseminats: L'Erola, El Canadell, El Xaloc, Torrecabota, Les Oliveres, Cal Vilaró, L'Estrada, La Guàrdia, Masia de l'Erola, El Manganell, Mas Montros, Serramelera, La Mira, Pertegàs, Comelles, Casa Gran de Bellveí, Molí delBlanquer, Molí del Castell, Sant Andreude Bellveí, Trullàs, Mas Reixac, La Grossa de Calders, L'Angle, L'Oller, Bellveí, Masia Vilaterçana, Sant Amanç, El Soler, Mas Llucià, Les Tàpies, El Forn de la Calç, Cal Reguant, Mas la Vila, Masia la Domenega, Les Quingles, Mas Rubió, Puigmartí, La Caseta, La Calzina ▪ Nuclis de cases sense sortida pròxim a bosc: Colònia Jorba, Cases Oller, Cases del Niu, Cases del Camí del Reixac ▪ Vials o itineraris pedestres i/o en bicicleta: PR-C 197, GR-177 ▪ Zones molt visitades: PR-C 197, GR-177
<p>ALERTA</p> <p>EMERGÈNCIA 1</p> <p>EMERGÈNCIA 2</p>	<ul style="list-style-type: none"> ➤ Activar el Pla d'actuació municipal per incendis forestals i comunicar-ho al CECAT. ➤ Trucar al 112 si es detecta un incendi. ➤ Constituir el Comitè d'emergències municipal (veure ordre de trucades a la fitxa del CRA) i habilitar el CECOPAL. Activar els grups locals d'actuació. ➤ Connectar i tenir a mà l'emissora de la Xarxa Rescat. ➤ Fer seguiment de la situació (fonts del punt anterior) i mantenir comunicació amb el CECAT. ➤ Controlar el trànsit i l'accés a les zones afectades per l'incendi. ➤ Avis als elements vulnerables, transmetre la mesura d'autoprotecció que estableixi bombers i demanar si tenen necessitats especials. ➤ Obrir i habilitar els centres d'acollida i fer l'acolliment de la població afectada, si escau. ➤ Col·laborar en les evacuacions, si escau. ➤ Habilitar punts d'informació a la població. ➤ Preparar l'avituallament dels grups locals que treballin en l'incendi. ➤ Registre i organització dels voluntaris ocasionals ➤ Comunicar canvis de fase d'activació del Pla d'actuació municipal al CECAT i als integrants del Comitè d'emergències municipal. ➤ Avisar i mantenir informada la població de la situació de risc per incendi forestal, donant a conèixer les mesures d'autoprotecció a prendre que estableixi bombers i els centres d'acollida previstos, i demanar si tenen necessitats especials. ➤ Fer el seguiment especial d'aquella població que pugui considerar-se més vulnerable (gent gran, gent amb necessitats mèdiques, etc...). En cas de persones que necessitin tractaments diaris importants (diàlisi, quimioteràpia, etc...), fer-los anar a l'hospital on són tractats.

	<ul style="list-style-type: none"> ➤ Preveure, i en cas de necessitat habilitar, zones d'aparcament provisional per vehicles que no puguin circular, en cas que alguna via de circulació pugui quedar tallada.
--	---

TASQUES PREVENTIVES I OPERATIVES ASSOCIADES AL RISC D'INUNDACIONS	
PREALERTA	<ul style="list-style-type: none"> ➤ Seguiment de la informació: <ul style="list-style-type: none"> ▪ Comunicats del CECAT ▪ Informació meteorològica: http://www.meteo.cat/prediccio/general ▪ Estacions d'aforament: http://aca-web.gencat.cat/aetr/vishid ▪ Estat de la xarxa viària: http://www.gencat.cat/transit/marcit_n.htm ➤ Connectar i tenir a mà l'emissora de la Xarxa Rescat. ➤ Vigilància de les següents zones d'especial risc o punts d'aforament: <ul style="list-style-type: none"> ▪ Riera de Calders des d'El Llac (a Navarcles) fins a la fàbrica d'electricitat del Jorba ➤ Preveure l'avís del possible risc a tot els elements vulnerables identificats ➤ Preveure quins serien els centres d'acollida i punts d'atenció a la població en cas d'una emergència per inundacions. ➤ Comprovar la disposició dels materials necessaris per al control del trànsit en els punts conflictius, els possibles talls de camins i carreteres i l'establiment de rutes alternatives, etc... ➤ Avisar aquelles persones que facin activitats a la llera del riu.
ALERTA EMERGÈNCIA	<ul style="list-style-type: none"> ➤ Activar el Pla d'actuació municipal per inundacions i comunicar-ho al CECAT. ➤ Trucar al 112 si es necessita ajuda externa (bombers, mossos d'esquadra o SEM). ➤ Constituir el Comitè d'emergències municipal (veure ordre de trucades a la fitxa del CRA) i habilitar el CECOPAL. Activar els grups locals d'actuació. ➤ Connectar i tenir a mà l'emissora de la Xarxa Rescat. ➤ Fer seguiment de la situació (fonts del punt anterior), seguir la vigilància i mantenir comunicació amb el CECAT. ➤ Avís als elements vulnerables, transmetre la mesura d'autoprotecció que estableixi bombers i demanar si tenen necessitats especials. ➤ Avisar i mantenir informada a la població de la situació de risc per inundacions, donant a conèixer les mesures d'autoprotecció a prendre i els centres d'acollida previstos, i demanar si tenen necessitats especials. Alguns dels consells a donar podrien ser: <ul style="list-style-type: none"> ▪ No deixar fora objectes ni mobles que l'aigua pugui arrossegar ▪ Mantenir els desaigües i els embornals dels terrats nets i sense obstacles ▪ Evitar desplaçaments innecessaris ▪ Allunyar-se de rieres, torrents o zones inundables ➤ Fer el seguiment especial d'aquella població que pugui considerar-se més vulnerable (gent gran, gent amb necessitats mèdiques, etc...) en cas de que es pugui quedar aïllada. ➤ Les següents actuacions concretes en els elements vulnerables de la zona potencialment inundable: <ul style="list-style-type: none"> ▪ Seguir la vigilància, i en cas necessari desallotjar.

	<ul style="list-style-type: none"> ➤ Suspènre els esdeveniments pùblics a l'aire lliure que puguin tenir risc per tempestes elèctriques o caiguda de branques o arbres. ➤ Suspènre activitats esportives i recreatives en zones pròximes a la Riera de calders i Torrent de la Querosa, i controlar l'accés a les zones habituals on es desenvolupen aquestes activitats (RFesclosa de Belleuí, Resclosa de la Colònia Jorba, Molí del Banquer, Resclosa del Manganell, Resclosa de la Pólvara,) ➤ Fer vigilància i neteja de la xarxa viària local (treure fang i arbres trencats). ➤ Obrir i habilitar els centres d'acollida i fer l'acolliment de la població afectada, si escau. ➤ Col·laborar en les evacuacions que siguin necessàries. ➤ Registre i organització dels voluntaris ocasionals. ➤ Comunicar canvis de fase d'activació del Pla d'actuació municipal al CECAT i als integrants del Comitè d'emergències municipal.
--	--

TASQUES PREVENTIVES I OPERATIVES ASSOCIADES AL RISC DE NEVADES	
PREALERTA	<ul style="list-style-type: none"> ➤ Seguiment de la informació: <ul style="list-style-type: none"> ▪ Comunicats del CECAT ▪ Informació meteorològica: http://www.meteo.cat/prediccio/general ▪ Estat de la xarxa viària: http://cit.transit.gencat.cat ▪ Connectar i tenir a mà l'emissora de la Xarxa Rescat. ➤ Fer seguiment de la situació nivometeorològica als punts següents: <ul style="list-style-type: none"> ▪ Plaça de l'Ajuntament ➤ Comprovar la disponibilitat de fundents als magatzems: <ul style="list-style-type: none"> ▪ Magatzem municipal ➤ Comprar més fundents, si és necessari, a: <ul style="list-style-type: none"> ▪ SALINERA DE CARDONA, S.L. ▪ IBERPOTASH SURIA ▪ Seubas i Salvans, S.L ▪ TOT SAL 55, S.L. ➤ Distribuir fundents als següent punts i rutes: <ul style="list-style-type: none"> ▪ <u>Punts de distribució de fundents:</u> <ul style="list-style-type: none"> ▪ Magatzem Municipal ▪ <u>Rutes de distribució de fundents:</u> <ul style="list-style-type: none"> ▪ No n'hi ha ➤ Posar fundents a disposició de la població en els següents punts: <ul style="list-style-type: none"> ▪ Magatzem Municipal ➤ Senyalitzar els següents punts conflictius per risc de glaçades: <ul style="list-style-type: none"> ▪ Camí del Manganell ▪ Carrer. De Camí de la Font ▪ Carrer del Raval ▪ Carrer de les Monges ▪ Carrer de la Pica d'Estats ▪ Carrer de Puig Rodós ▪ Carrer del Montardo

	<ul style="list-style-type: none"> ➤ Habilitar zones de col·locació de cadenes a: <ul style="list-style-type: none"> ▪ Rotonda confluència N141C amb B431. ▪ Confluència N141C amb Accés a Urbanització de La Guàrdia. ➤ Habilitar zones d'aparcaments de vehicles a: <ul style="list-style-type: none"> ▪ N141C Xamfrà C/ Call de l'Hostal, Davant Restaurant Soldevila ➤ Revisar l'estat dels grups electrògens disponibles a: <ul style="list-style-type: none"> ▪ 1 grup electrogen, brigada.
<p style="text-align: center;">ALERTA EMERGÈNCIA</p>	<ul style="list-style-type: none"> ➤ Activar el Pla d'actuació municipal per nevades i comunicar-ho al CECAT. ➤ Trucar al 112 si es necessita ajuda externa (bombers, mossos d'esquadra o SEM). ➤ Constituir el Comitè d'emergències municipal (veure ordre de trucades a la fitxa del CRA) i habilitar el CECOPAL. Activar els grups locals d'actuació. ➤ Connectar i tenir a mà l'emissora de la Xarxa Rescat. ➤ Fer seguiment de la situació (fontes del punt anterior), vigilància dels gruixos de neu i mantenir comunicació amb el CECAT. ➤ Neteja, i distribució de fundents si escau, als següents punts i rutes: <ul style="list-style-type: none"> ▪ <u>Punts a netejar la neu:</u> <ul style="list-style-type: none"> ▪ Plaça Major (accés CECOPAL, Centre cultural, etc.): Cal mantenir una bona accessibilitat fins la N-141c ▪ Carrer de Les Monges: accés únic al CAP i als Magatzems Municipals. Cal garantir la connectivitat amb la N-141c. ▪ Carrer de Les Monges: accés únic al CAP i als Magatzems Municipals. Cal garantir la connectivitat amb la N-141c. ▪ Accés a l'escola i llar d'infants al c/ Sot de la Bruixa. ▪ <u>Rutes de neteja:</u> <ul style="list-style-type: none"> ▪ <u>Prioritat 1:</u> <ul style="list-style-type: none"> ▪ Ruta 1.1: Carrer del Raval, Plaça Major i Carrer de les Monges ▪ Ruta 1.2: Accessos a Can Canadell, el Xaloc, Cal Vilaró, Torrecabota, les Oliveres i l'Estrada (En cas que l'ocupació sigui elevada en el moment de l'emergència i si la població es considera vulnerable tindran prioritat 1, en altres circumstàncies, tindran prioritat 2) ▪ <u>Prioritat 2:</u> <ul style="list-style-type: none"> ▪ Ruta 2.1: Tram de la N-141c des del Carrer Manresa fins a la Benzinera, passant pel Carrer Raval i l'Era de Cal Feliu ▪ Ruta 2.2: Camí d'accés a la colònia Jorba i la subestació elèctrica ▪ Ruta 2.3: Carrer de Moià, Carrer de la Font i Carrer de Montserrat ▪ Ruta 2.4: Urbanització La Guàrdia: C/ de Peguera, C/ de Montardo, C/ de Puig Rodós, C/ de les Agudes, C/ Puigmal, C/ de la Tuca, C/ de Collbaix, C/ del Pedraforca ▪ Zones previstes per a col·locació de cadenes i d'aparcament especial ▪ <u>Prioritat 3:</u> <ul style="list-style-type: none"> ▪ Ruta 3.1: Accessos als sectors de l'Oller, Les Hectàrees, Cases del Niu i Cases del Camí del Reixac

	<ul style="list-style-type: none"> ▪ Prioritat 4: <ul style="list-style-type: none"> ▪ Ruta 4.1: Vials d'accés a edificacions aïllades, que es definiran en funció de l'emergència i els requeriments específics e cada masia o edificació ➤ Senyalitzar, tallar o controlar les següents vies de la xarxa viària: <ul style="list-style-type: none"> ▪ Camí del Grau ▪ Accessos a la zona esportiva les Escomes ▪ C/ Puig Rodors ▪ C/ Montardo fins a l'encreuament amb el Camí del Grau ▪ Accés a la Colònia Jorba i a la Subestació Elèctrica de Calders ▪ Camí de la Font ▪ Carrer de Les Monges ▪ Obaga del C/ Raval ▪ Obaga del C/ Pica d'Estats ▪ Rotonda Confluència N141C amb B431 ▪ Confluència N141C amb C/ Puig Rodors, Accés a Urbanització La Guàrdia. ➤ Es valorarà la necessitat de tancar les Escoles ➤ Suspendre esdeveniments públics, activitats esportives i recreatives a l'aire lliure. ➤ Avís als elements vulnerables i demanar si tenen necessitats especials. ➤ Demanar la col·laboració de la població pel que fa a la neteja de les voreres i terrats. ➤ Obrir i habilitar els centres d'acollida i fer l'acolliment de la població afectada, si escau. ➤ Col·laborar en les evacuacions que siguin necessàries. ➤ Registre i organització dels voluntaris ocasionals. ➤ Comunicar canvis de fase d'activació del Pla d'actuació municipal al CECAT i als integrants del Comitè d'emergències municipal.
--	--

TASQUES PREVENTIVES I OPERATIVES ASSOCIADES AL RISC AERONÀUTIC	
PREALERTA	<ul style="list-style-type: none"> ➤ Seguiment de la informació: <ul style="list-style-type: none"> ▪ Comunicats del CECAT. ▪ Responsable de la instal·lació. ➤ Connectar i tenir a mà l'emissora de la Xarxa Rescat.
ALERTA	<ul style="list-style-type: none"> ➤ Activar el Pla d'actuació municipal per a emergències aeronàutiques i comunicar-ho al CECAT.
EMERGÈNCIA 1	<ul style="list-style-type: none"> ➤ Trucar al 112 si es necessita ajuda externa (bombers, mossos d'esquadra o SEM). ➤ Constituir el Comitè d'emergències municipal (veure ordre de trucades a la fitxa del CRA) i habilitar el CECOPAL. Activar els grups locals d'actuació.
EMERGÈNCIA 2	<ul style="list-style-type: none"> ➤ Connectar i tenir a mà l'emissora de la Xarxa Rescat. ➤ Fer seguiment de la situació i mantenir comunicació amb el CECAT. ➤ Controlar el trànsit i l'accés a les zones afectades per l'emergència. ➤ Suspendre esdeveniments públics i altres activitats, si escau.

	<ul style="list-style-type: none"> ➤ Obrir i habilitar els centres d'acollida i fer l'acolliment de la població afectada, si escau. ➤ Col·laborar en les evacuacions que siguin necessàries. ➤ Comunicar canvis de fase d'activació del Pla d'actuació municipal al CECAT i als integrants del Comitè d'emergències municipal.
--	---

TASQUES PREVENTIVES I OPERATIVES ASSOCIADES AL RISC SÍSMIC	
PREALERTA	<ul style="list-style-type: none"> ➤ Seguiment de la informació: <ul style="list-style-type: none"> ▪ Comunicats del CECAT ▪ Institut Cartogràfic i Geològic de Catalunya: http://www.icgc.cat/Ciutada/Explora-Catalunya/Terratremols ▪ Estat de la xarxa viària: http://cit.transit.gencat.cat ▪ Connectar i tenir a mà l'emissora de la Xarxa Rescat.
ALERTA EMERGÈNCIA 1 EMERGÈNCIA 2	<ul style="list-style-type: none"> ➤ Activar el Pla d'actuació municipal per sismes i comunicar-ho al CECAT. ➤ Trucar al 112 si es necessita ajuda externa (bombers, mossos d'esquadra o SEM). ➤ Constituir el Comitè d'emergències municipal (veure ordre de trucades a la fitxa del CRA) i habilitar el CECOPAL. Activar els grups locals d'actuació. ➤ Connectar i tenir a mà l'emissora de la Xarxa Rescat. ➤ Fer seguiment de la situació i mantenir comunicació amb el CECAT. ➤ Avís als elements vulnerables i demanar si tenen necessitats especials. ➤ Controlar el trànsit i l'accés a les zones afectades. ➤ Inspecció dels edificis de major risc del municipi per detectar possibles danys: <ul style="list-style-type: none"> ▪ Equipaments públics ▪ Edificis de més de 5 plantes, no en tenim ▪ Edificis més antics: edificis del C/ Manresa ▪ Edificis singulars: Església Sant Vicenç Màrtir ➤ Suspènre esdeveniments públics i altres activitats, si escau. ➤ Obrir i habilitar els centres d'acollida i fer l'acolliment de la població afectada, si escau. ➤ Col·laborar en les evacuacions que siguin necessàries. ➤ Registre i organització dels voluntaris ocasionals ➤ Comunicar canvis de fase d'activació del Pla d'actuació municipal al CECAT i als integrants del Comitè d'emergències municipal.

TASQUES PREVENTIVES I OPERATIVES ASSOCIADES AL RISC RADIOLÒGIC	
ALERTA	Activar el Pla d'actuació municipal per emergències radiològiques i comunicar-ho al CECAT.
EMERGÈNCIA 1	Trucar al 112 si es necessita ajuda externa (bombers, mossos d'esquadra o SEM).
EMERGÈNCIA 2	Constituir el Comitè d'emergències municipal (veure ordre de trucades a la fitxa del CRA) i habilitar el CECOPAL. Activar els grups locals d'actuació.
	Connectar i tenir a mà l'emissora de la Xarxa Rescat.

	<p>Fer seguiment de la situació i mantenir comunicació amb el CECAT.</p> <p>Avís als elements vulnerables comunicant les mesures d'autoprotecció que s'estableixin des de la direcció del Radcat i, en cas de dubte recomanar el confinament, i demanar si tenen necessitats especials.</p> <p>Controlar el trànsit i l'accés a les zones afectades per l'emergència.</p> <p>Suspendre esdeveniments públics i altres activitats dins la zona afectada.</p> <p>Obrir i habilitar els centres d'acollida i fer l'acolliment de la població afectada, si escau.</p> <p>Col·laborar en les evacuacions que siguin necessàries.</p> <p>Fer l'avituallament dels elements vulnerables amb concentració de persones que no siguin autosuficients si el confinament és llarg.</p> <p>Comunicar canvis de fase d'activació del Pla d'actuació municipal al CECAT i als integrants del Comitè d'emergències municipal.</p>
--	---

TASQUES PREVENTIVES I OPERATIVES ASSOCIADES AL	
RISC PER VENTADES	
PREALERTA	<ul style="list-style-type: none"> ➤ Seguiment de la informació: <ul style="list-style-type: none"> ▪ Comunicats del CECAT ▪ Perill d'incendi forestal: http://www.gencat.cat/medinatural/incendis/mapaperill/ ▪ Informació meteorològica: http://www.meteo.cat/prediccio/general ▪ Estat de la xarxa viària: http://cit.transit.gencat.cat ➤ Connectar i tenir a mà l'emissora de la Xarxa Rescat. ➤ Tancar els següents espais públics: <ul style="list-style-type: none"> ▪ Parcs urbans que puguin presentar un risc per tempestes elèctriques o caiguda d'arbres o branques ▪ Suspendre esdeveniments i activitats esportives i recreatives a l'aire lliure que puguin tenir risc per tempestes elèctriques o caiguda de branques o arbres. ▪ Fer vigilància i neteja de la xarxa viària local i passos de vianants (arbres trencats, mobiliari urbà, runes, etc.).
ALERTA	<ul style="list-style-type: none"> ➤ Activar el Pla d'actuació municipal per ventades i comunicar-ho al CECAT. ➤ Trucar al 112 si es necessita ajuda externa (bombers, mossos d'esquadra o SEM). ➤ Constituir el Comitè d'emergències municipal (veure ordre de trucades a la fitxa del CRA) i habilitar el CECOPAL. Activar els grups locals d'actuació.
EMERGÈNCIA 1	<ul style="list-style-type: none"> ➤ Connectar i tenir a mà l'emissora de la Xarxa Rescat. ➤ Fer seguiment de la situació (fonts del punt anterior) i mantenir comunicació amb el CECAT.
EMERGÈNCIA 2	<ul style="list-style-type: none"> ➤ Tancar els següents espais públics: <ul style="list-style-type: none"> ▪ Zona esportiva ▪ Suspendre esdeveniments i activitats esportives i recreatives a l'aire lliure que puguin tenir risc per tempestes elèctriques o caiguda de branques o arbres. ▪ Fer vigilància i neteja de la xarxa viària local i passos de vianants (arbres trencats, mobiliari urbà, runes, etc.). ➤ Controlar el trànsit i l'accés a les zones afectades per ventades.

	<ul style="list-style-type: none"> ➤ Controlar la carretera N-141c, B-124 i B-431 per determinar possibles talls per caiguda d'arbres. ➤ Avís als elements vulnerables, transmetre la mesura d'autoprotecció que estableixi bombers i demanar si tenen necessitats especials. ➤ Obrir i habilitar els centres d'acollida i fer l'acolliment de la població afectada, si escau. ➤ Col·laborar en les evacuacions, si escau. ➤ Habilitar punts d'informació a la població. ➤ Preparar l'avituellament dels grups locals que treballin en la retirada d'objectes caiguts ➤ Registre i organització dels voluntaris ocasionals ➤ Comunicar canvis de fase d'activació del Pla d'actuació municipal al CECAT i als integrants del Comitè d'emergències municipal. ➤ Avisar i mantenir informada la població de la situació de risc per ventades, donant a conèixer les mesures d'autoprotecció a prendre, i demanar si tenen necessitats especials. ➤ Fer el seguiment especial d'aquella població que pugui considerar-se més vulnerable (gent gran, gent amb necessitats mèdiques, etc...). En cas de persones que necessitin tractaments diaris importants (diàlisi, quimioteràpia, etc...), fer-los anar a l'hospital on són tractats. ➤ Preveure, i en cas de necessitat habilitar, zones d'aparcament provisional per vehicles que no puguin circular, en cas que alguna via de circulació pugui quedar tallada per caiguda d'objectes
--	--

4.1.3 Avisos: organització, sistemes i recorreguts d'avís

AVISOS: ORGANITZACIÓ, SISTEMES I RECORREGUTS D'AVÍS			
	RESPONSABLE	MITJANS	DESTINATARIS
Tots el riscos	CAP GRUP D'ORDRE	Vehicles municipal amb megafonia mòbil Trucada telefònica	Població i elements vulnerables

Rutes d'avís a la població davant possibles riscos:

En funció del risc s'iniciarà el recorregut per una zona del poble o un altre, al disposar d'un únic vehicle no establim ruta, s'ha de passar per tot arreu.

4.1.4 Procediments de relació i d'integració amb els plans d'àmbits superior

El pla de protecció civil preveu la integració i coordinació amb altres plans d'àmbit superior que es poguessin activar de forma simultània amb el pla. Aquesta coordinació es reflecteix, bàsicament, en els següents aspectes:

Fase emergència	Responsable	Acció	Mitjà
Inici	Alcalde o persona que delegui	Comunicar activació del Pla al CECAT	Telèfon, Correu electrònic o Xarxa Rescat
Durant	CRA o coordinador municipal	Sol·licitud d'ajuda externa, si escau al 112	Telèfon
Durant	Alcalde o persona que delegui	Intercanvi informació amb el CECAT	Telèfon, Correu electrònic o Xarxa Rescat
Durant	Grups locals d'actuació	Col·laboració amb cossos d'emergència	Presencialment
Fi	Alcalde o persona que delegui	Comunicar desactivació Pla al CECAT	Telèfon, Correu electrònic o Xarxa Rescat

4.2 Mesures de protecció a la població

4.2.1 Execució de l'evacuació

L'evacuació consisteix a desplaçar la població afectada a una zona segura.

La responsabilitat de donar l'ordre d'evacuació recau en l'alcalde o alcaldessa. Quan un pla especial de la Generalitat està activat, aquesta responsabilitat recau en última instància en la direcció del Pla especial.

4.2.2 Zones d'allunyament

L'allunyament consisteix a desplaçar la població afectada a una zona segura de forma temporal.

Possibles zones d'allunyament: Les zones d'allunyament es definiran d'acord amb la localització i les característiques de l'emergència.

4.2.3 Pautes de confinament

El confinament consisteix en refugiar-se, tancar totes les obertures i entrades de les edificacions (portes, persianes, porticons) i situar-se al més lluny possible de l'origen del risc.

Com a norma general, el confinament és la mesura més segura tret que les autoritats valorin altres indicacions.

4.2.4 Control d'accessos

L'objectiu del control d'accessos és impedir que persones i vehicles aliens a la gestió de l'emergència puguin entrar en la zona de risc. D'aquesta manera s'impedeix que aquestes persones es posin en perill i es garanteix que no destorben els grups actuant a la zona de risc. Pot ser necessari, en el seu cas, el control i l'ordenació del trànsit en les zones adjacents, amb l'objecte de facilitar l'arribada de nous recursos.

S'estableix control d'accessos als punts següents:

Pla Especial	Supòsit	Punt	Rutes alternatives
NEUCAT	Accés a la urbanització La Guàrdia	Camí del Grau (TT-4 i TT-5)	Accés per la carretera N-141c i el carrer Puig Rodós
NEUCAT	Accés al cementiri i la zona esportiva municipal	C/ Catalunya (TT-3) I C/ sot de la bruixa (TT-1)	
NEUCAT	Accés a l'escola	C/ sot de la bruixa (TT-2)	
INFOCAT	Entrada i sortida d'habitants	Habitatges aïllats	Es determinaran controls d'accés, i en els casos possibles, rutes alternatives, en funció de la zona afectada.

4.3 Centres d'acollida. Tipologia.

CENTRES D'ACOLLIDA. TIPOLOGIA.									
CODI	NOM I TIPUS	RESPONSABLE	ADREÇA	CAPACITAT	LLITS	CALEFACCIÓ	DUTXES AMB AIGUA CALENTA	CUINA	AFECTACIÓ PER RISC
CA-1	Centre Cívic	RESPONSABLE ACOLLIDA	Plaça Major	150	NO	SI	SI ZONA ESPORTIVA	NO	Sísmic
CA-2	CEIP Anton Busquets I Punset	RESPONSABLE ACOLLIDA	C/ Sot de la Bruixa	150	NO	SI	SI ZONA ESPORTIVA	SI	Sísmic, malalties emergents, incendis, vents i nevades

CA-3	Centre cultural	RESPONSABLE ACOLLIDA (938309263)	C/ Països Catalans, 4	100	NO	SI	SI ZONA ESPORTIVA	NO	Sísmic
CA-4	Casal Social	RESPONSABLE ACOLLIDA	Plaça Major	100	NO	SI	SI ZONA ESPORTIVA	NO	Sísmic, malalties emergents
CA-5	Església	Mossèn Ruaix	Plaça major	100	NO	SI	NO	NO	Sísmic, malalties emergents
CA-6	Cal Vilaró (privat-segons disponibilitat)	RESPONSABLE ACOLLIDA	Carrer de les Basses Noves, 3	30	SI	SI	SI	SI	Sísmic, malalties emergents
CA-7	Hotel Ubisol (privat-segons disponibilitat)	RESPONSABLE ACOLLIDA	Ctra N-141c, km 20	50	SI	SI	SI	SI	Malalties emergents
CA-8	El Xaloc (privat-segons disponibilitat)	RESPONSABLE ACOLLIDA	Disseminat	100	SI	SI	SI	SI	Incendi forestal, inundacions i nevades

1- FITXA Nº 1 D'ACTUACIÓ PEL CENTRE RECEPTOR D'ALARMES (CRA)

TIPUS D'EMERGÈNCIA	ALERTA	EMERGÈNCIA	Instruccions específiques
General	Rebre l'avís d'emergència i compilar tota la informació possible.		
	Realitzar els avisos necessaris per tal d'activar l'ajuda externa, si escau: bombers, serveis sanitaris d'urgència, etc.		Trucada al 112 i als serveis necessaris.
	En cas que el Pla s'activi de manera formal, ha d'avisar als membres del Consell Assessor i el Gabinet d'Informació.		
	Verificar avís.	Mantenir comunicació amb l'ajuda externa.	
	Activar el pla de comunicació amb aquest ordre de trucades:		
	1r CECAT		Es notifica l'alerta i si cal, es confirma després d'avaluar la situació.
	2n Coordinador municipal d'emergències		
	3r Cap del Grup local d'ordre i avisos a la població		Notificació mitjançant trucada d'emergències.
	4t Cap del Grup local d'intervenció		Notificació mitjançant trucada telefònica.
	5è Cap del Grup local logístic i d'acollida		
6è Cap del Grup local sanitari			
7è Consell Assessor			
8è Gabinet d'Informació			
9è Representant municipal al Pla de la Generalitat que correspongui			
Mantenir informat puntualment al coordinador municipal de l'emergència			
Comunicar el fi de l'emergència a totes les entitats notificades.		Seguir el mateix ordre d'avisos al pla de comunicació.	

FITXA Nº 2 D'ACTUACIÓ PEL COORDINADOR MUNICIPAL DE L'EMERGÈNCIA

TIPUS D'EMERGÈNCIA	ALERTA	EMERGÈNCIA	Instruccions específiques
General	Rebre l'avís d'emergència del CRA.		
	Avisar a l'alcalde i mantenir el contacte.		Trucar a l'alcalde, fer una valoració inicial i en cas d'activar-se el Pla, comunicar-ho al CECAT i al CRA.
	Fer el seguiment de l'emergència i coordinar els diferents serveis municipals.		
	Confirmar que s'ha avisat al 112.		Verificar amb el CRA.
	Donar les ordres d'activació del grup local d'ordre i avisos a la població, Consell Assessor i Gabinet d'Informació.	Donar les ordres d'activació de tots els grups d'emergència.	Directament o a través del CRA.
	Coordinar l'execució de les accions per controlar l'emergència.		Directament o a través del CRA.
	Confirmar que s'ha fet la notificació de l'emergència al CECAT.		Directament o a través del CRA.
	Proposar a l'alcalde un canvi del nivell d'activació.		Amb el CECOPAL.
	Controlar les operacions de mitigació de l'emergència i d'informació.		
	Confirmar la fi de l'emergència i la seva comunicació interna i externa.		Directament o a través del CRA.

FITXA Nº 3 D'ACTUACIÓ PER A L'ALCALDE / RESPONSABLE MUNICIPAL DE L'EMERGÈNCIA

TIPUS D'EMERGÈNCIA	Funcions
General	Mantenir-se informat sobre la situació a través del coordinador Municipal de l'Emergència.
	Activar el Pla municipal d'emergències.
	Decidir el canvi de nivell d'activació del Pla, si escau.
	Constituir el CECOPAL i convocar el Comitè Municipal d'Emergències a través del CRA.
	Prendre mesures preventives, si escau. Ordenar: - Avisos a la població, especialment als elements vulnerables. - Tasques d'evacuació i acollida.
	Requerir a les entitats privades i als particulars la col·laboració necessària.
	Desactivar el Pla Municipal-

FITXA Nº 4 D'ACTUACIÓ PER AL CAP DEL GRUP LOCAL D'ORDRE I AVISOS A LA POBLACIÓ

TIPUS D'EMERGÈNCIA	Funcions
General	Mantenir-se localitzable al telèfon per si se'l requereix.
	Fer el seguiment de l'evolució de l'emergència
	Dirigir-se al CECOPAL quan el convoquin.
	Mantenir informat al COORDINADOR MUNICIPAL.
	Funcions d'avisos a la població:
	Vetllar per que es realitzin les comunicacions a població (telefònicament, rutes d'avís,...) segons indicacions de l'ALCALDE.
	Funcions d'ordre:
	Establir controls d'accessos per impedir accés a persones no autoritzades o per la seva seguretat, en coordinació amb Mossos d'Esquadra. En cas de nevades:
	<ul style="list-style-type: none"> ➤ Senyalitzar, tallar o controlar les següents vies de la xarxa viària: <ul style="list-style-type: none"> ▪ Camí del Grau ▪ Accessos a la zona esportiva les Escomes ▪ C/ Puig Rodors ▪ C/ Montardo fins a l'encreuament amb el Camí del Grau ▪ Accés a la Colònia Jorba i a la Subestació Elèctrica de Calders ▪ Camí de la Font ▪ Carrer de Les Monges ▪ Obaga del C/ Raval ▪ Obaga del C/ Pica d'Estats ▪ Rotonda Confluència N141C amb B431 ▪ Confluència N141C amb C/ Puig Rodors, Accés a Urbanització La Guàrdia. ➤ Es valorarà la necessitat de tancar les Escoles ➤ Suspendre esdeveniments públics, activitats esportives i recreatives a l'aire lliure.
	Executar evacuacions, segons ordeni Bombers i en coordinació amb Mossos d'Esquadra.

FITXA Nº 5 D'ACTUACIÓ PER AL CAP DEL GRUP LOCAL DE LOGÍSTICA I ACOLLIDA

TIPUS D'EMERGÈNCIA	Funcions
General	Mantenir-se localitzable al telèfon per si se'l requereix.
	Vetllar per la provisió d'avituallaments o altres recursos a petició de l'ALCALDE.
	En cas d'evacuacions:
	<ul style="list-style-type: none"> ➤ Establir lloc d'acollida d'acord amb el nombre de persones a acollir i d'acord amb el CAP DE GRUP D'ORDRE I AVISOS i ALCALDE. ➤ Donar instruccions al grup d'acollida perquè prepari l'espai. ➤ Donar instruccions al grup logístic perquè prepari avituallaments. ➤ Assegurar que es designa una persona per portar el registre de persones acollides. ➤ Vetllar per si existeixen necessitats mèdiques o farmacèutiques en el lloc d'acollida i traslladar-ho al CAP DE GRUP SANITARI perquè ho gestioni o sol·liciti suport a través del 112.
	En cas de nevades:
	<ul style="list-style-type: none"> ➤ Assegurar la distribució de fundents ➤ Assegurar la retirada en els accessos d'acord amb els criteris establerts
En cas de detectar altres necessitats no disponibles en el municipi, comunicar-ho al COORDINADOR MUNICIPAL.	

	Assegurar la correcta gestió de voluntaris ocasionals (registre, assignar responsable,...).
	Dirigir-se al CECOPAL quan el convoquin.
	Mantenir informat al COORDINADOR MUNICIPAL.

FITXA Nº 6 D'ACTUACIÓ PER AL CAP DEL GRUP LOCAL SANITARI

TIPUS D'EMERGÈNCIA	Funcions
General	Mantenir-se localitzable al telèfon per si se'l requereix.
	Dirigir-se al CECOPAL quan el convoquin-
	Fer el seguiment de persones assistides i conèixer la seva ubicació i estat.
	Mantenir informat al COORDINADOR MUNICIPAL.

FITXA Nº 7 D'ACTUACIÓ PER AL CAP DEL GABINET D'INFORMACIÓ

TIPUS D'EMERGÈNCIA	Funcions
General	Ha de contactar amb l'alcalde. Ha de demanar-li informació i instruccions. Si l'alcalde constitueix el CECOPAL , ha de desplaçar-s'hi.
	Ha de centralitzar, coordinar i preparar la informació que rep del Comitè d'Emergència, sobre l'emergència i facilitar-la a la població, als grups actuants o a d'altres administracions a través dels mitjans de comunicació.
	Ha de difondre les ordres, informació i consells d'autoprotecció adequats a la població durant la situació de risc. (http://interior.gencat.cat/ca/arees_dactuacio/proteccio_civil/consells_autoproteccio_emergencia/)

FITXA Nº 8 D'ACTUACIÓ PER AL CAP DEL GRUP LOCAL D'INTERVENCIÓ

TIPUS D'EMERGÈNCIA	Funcions
Incendi forestal	Mantenir-se localitzable al telèfon per si se'l requereix.
	Informar als voluntaris de l'ADF de la situació d'alerta.
	Fer d'enllaç entre CECOPAL i ADF.
	Dirigir-se al CECOPAL quan el convoquin.
	Organitzar relleus quan sigui necessari.
	En cas que requereixin avituallaments, comunicar-ho al CAP DE GRUP LOGÍSTIC.
	Mantenir informat al COORDINADOR MUNICIPAL.

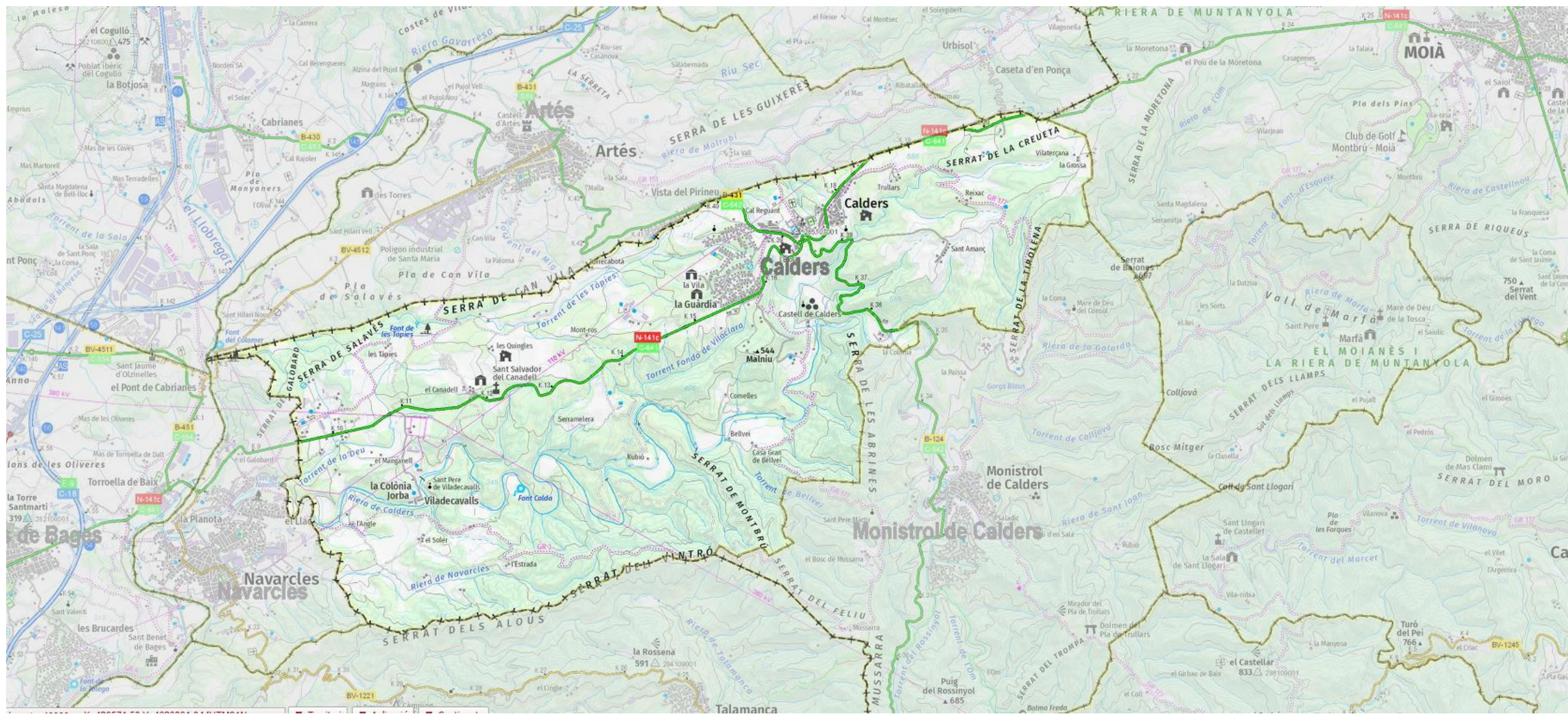
FITXA Nº 9 D'ACTUACIÓ PER AL REPRESENTANT MUNICIPAL AL PLA AUTONÒMIC

TIPUS D'EMERGÈNCIA	Funcions
General	Mantenir-se localitzable al telèfon per si se'l requereix.
	Si ho requereix el DIRECTOR DEL PLA AUTONÒMIC, desplaçar-se al CECAT o mantenir-s'hi en comunicació.
	Incorporar-se al CECAT com part del CONSELL ASSESSOR del PLA AUTONÒMIC.
	Mantenir comunicacions entre CECOPAL i Consell Assessor del PLA AUTONÒMIC.

7 Document 7. Cartografia específica

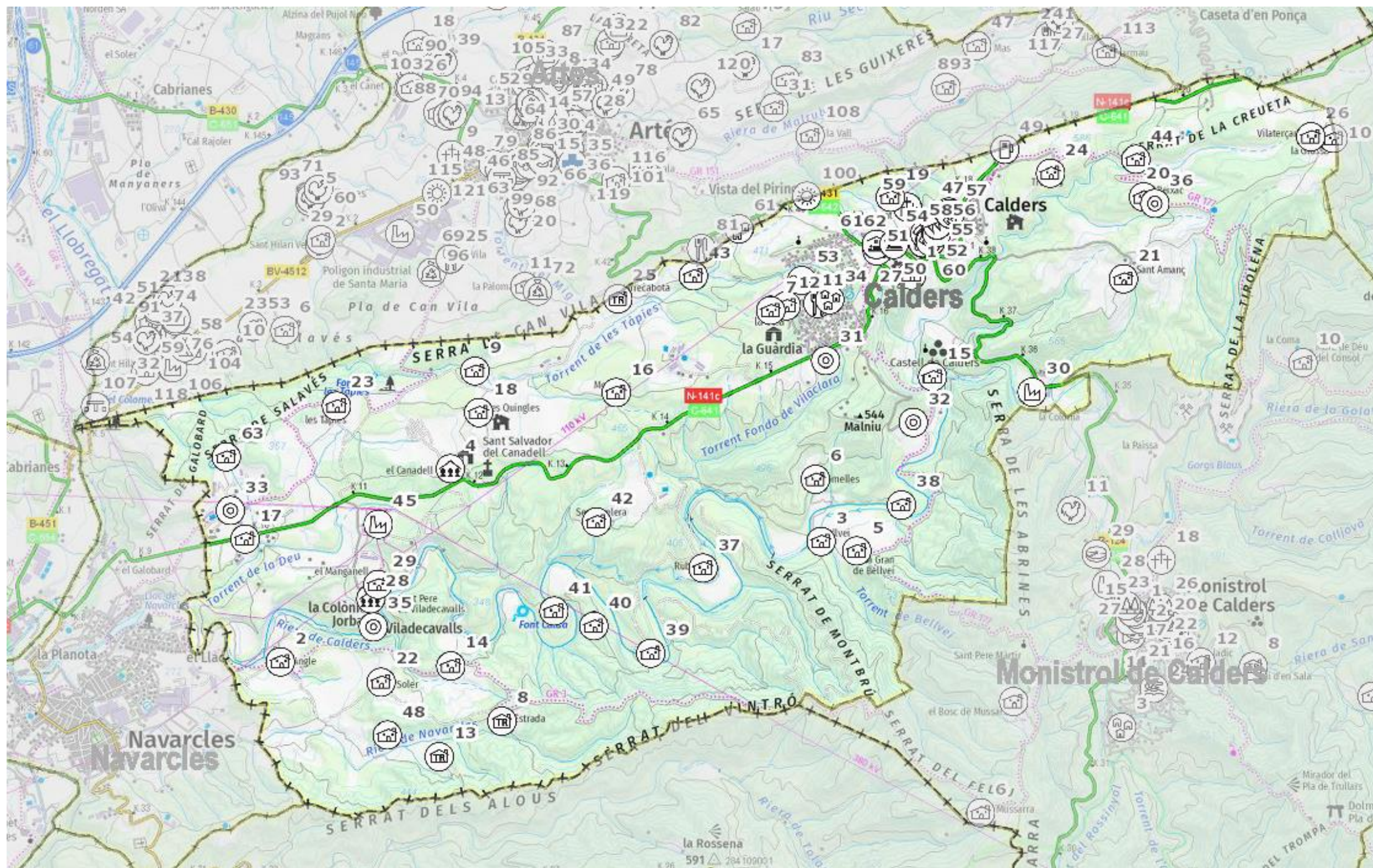
- 0. SITUACIÓ
- 1. ELEMENT VULNERABLES (CONJUNT MUNICIPI)
 - 1.1 ELEMENTS VULNERABLES (DETALL NUCLI)
 - 1.2 ELEMENTS VULNERABLES (DETALL URBANITZACIÓ LA GUÀRDIA)
- 2.1 RECURSOS (SECTOR OEST)
- 2.2 RECURSOS (SECTOR EST)
- 3. ELEMENTS DE PROTECCIÓ CIVIL
 - 3.1 ELEMENTS DE PROTECCIÓ CIVIL (DETALL NUCLI)
- 4. XARXA VIÀRIA
 - 5.1 XARXA ELÈCTRICA (SECTOR OEST)
 - 5.2 XARXA ELÈCTRICA (SECTOR EST)
- 6. URBANITZACIONS - NUCLIS
 - 7.1.1 MALATIES EMERGENTS (SECTOR OEST)
 - 7.1.2 MALATIES EMERGENTS (SECTOR EST)
 - 7.2.1 ONADES CALOR / FRED (SECTOR OEST)
 - 7.2.2 ONADES CALOR / FRED (SECTOR EST)
 - 7.3.1 CONCENTRACIÓ DE PERSONES (SECTOR OEST)
 - 7.3.2 CONCENTRACIÓ DE PERSONES (SECTOR EST)
- 8.1 INCENDIS FORESTALS (SECTOR NORD-OEST)
- 8.2 INCENDIS FORESTALS (SECTOR SUD-OEST)
- 8.3 INCENDIS FORESTALS (SECTOR NORD-EST)
- 8.4 INCENDIS FORESTALS (SECTOR SUD-EST)
- 9.1 INUNDACIONS (SECTOR NORD-OEST)
- 9.2 INUNDACIONS (SECTOR SUD-OEST)
- 9.3 INUNDACIONS (SECTOR NORD-EST)
- 9.4 INUNDACIONS (SECTOR SUD-EST)
- 10.1 NEVADES (SECTOR NORD-OEST)
- 10.2 NEVADES (SECTOR SUD-OEST)
- 10.3 NEVADES (SECTOR NORD-EST)
- 10.4 NEVADES (SECTOR NSUD-EST)
- 11. RISC AERONÀUTIC
- 12.1 RISC SÍSMIC (SECTOR OEST)
- 12.2 RISC SÍSMIC (SECTOR EST)
- 13. RISC RADIOLÒGIC
 - 14.1 RISC VENTADES (SECTOR OEST)
 - 14.2 RISC VENTADES (SECTOR EST)

(La cartografia amb la base topogràfica i la base orotofotomapa es pot consultar al visor SITMUN (<http://sitmun.diba.cat/sitmun2/inicio.jsp>).

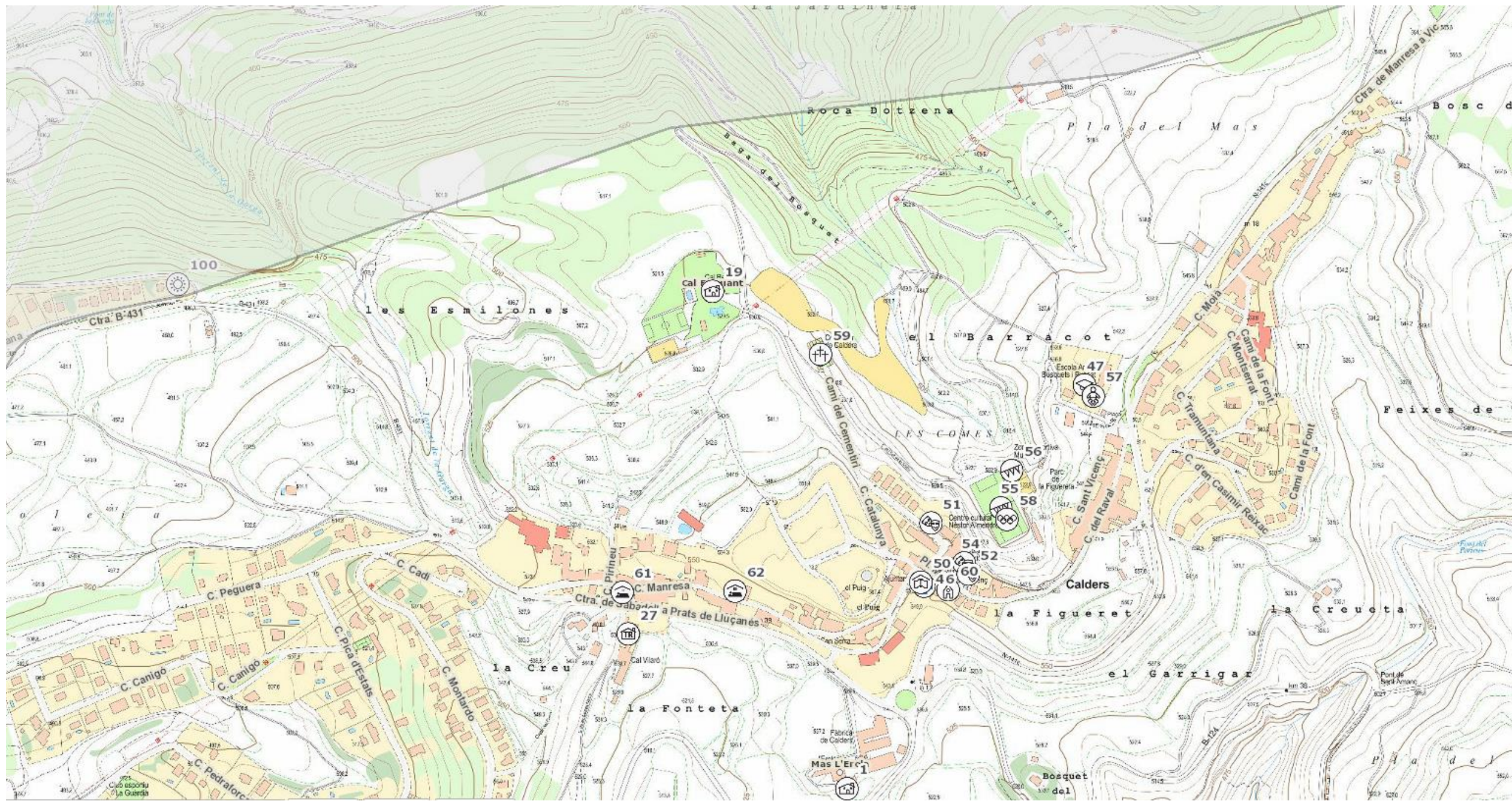


**LLEENDA DEL
PLÀNOL DE SITUACIÓ**

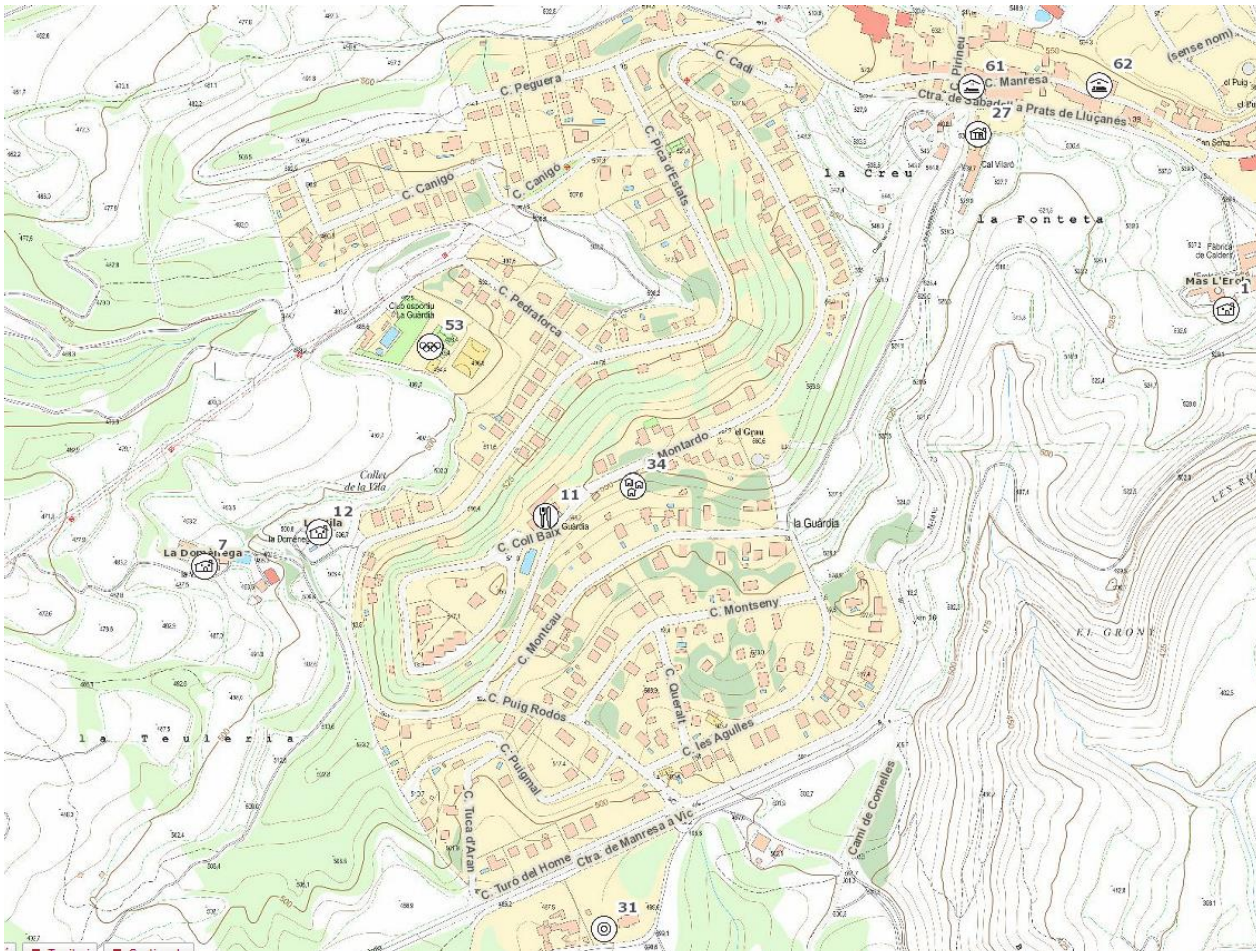
- Terme municipal de Calders
 - Límit terme municipal
- (Font: ICGC)



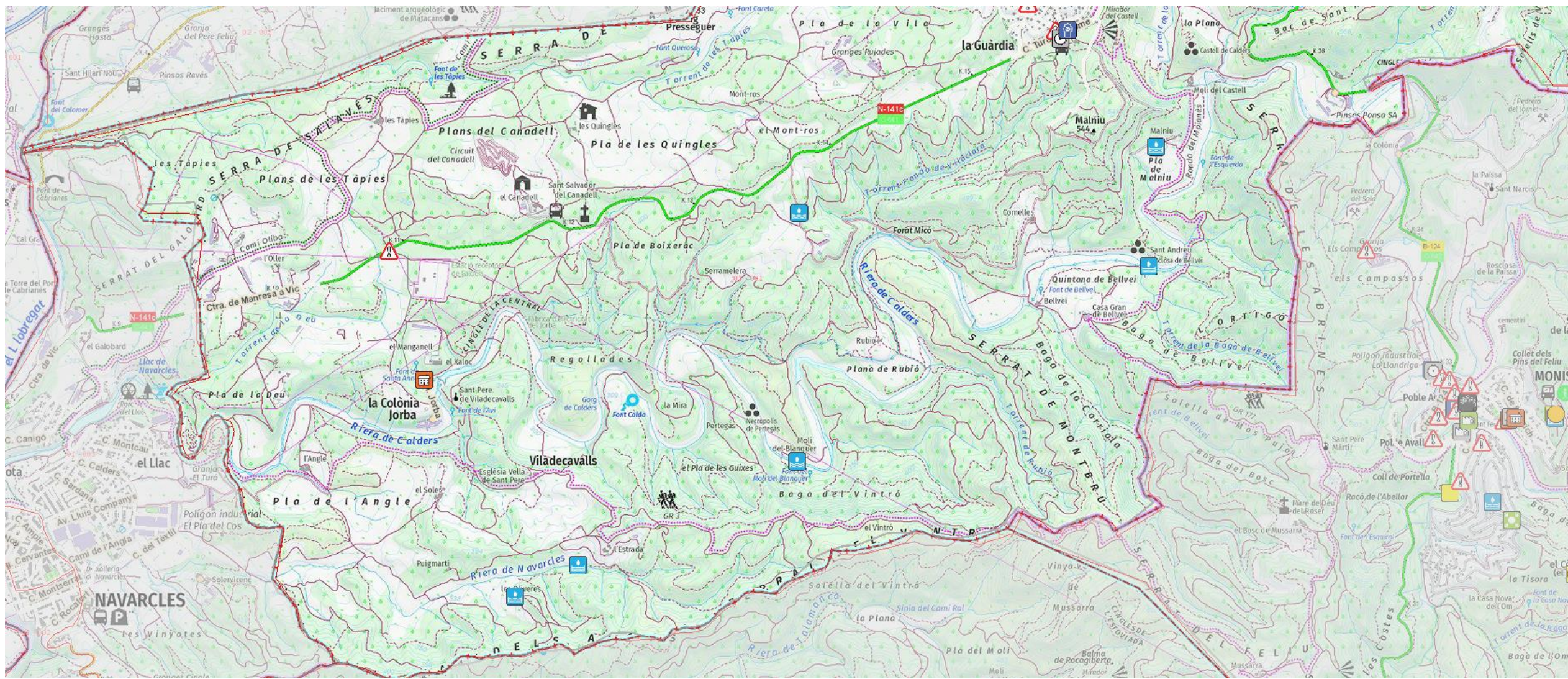
LLEGENDA ELEMENTS VULNERABLES	
	Masia
	Urbanització
	Nucli aïllat
	Ajuntament
	Correus
	Oficina Turisme
	Biblioteca
	Centre Cívic
	Camp poliesportiu
	Piscina aire
	Illiure
	Escola bressol
	Escola
	CAP
	Hospital
	Sanitari altre
	Centre de dia
	Cementiri
	Centre de culte
	Equipaments singulars
	Aparcament
	Benzinera
	Deixalleria
	Centre comercial
	Mercat
	Restaurant
	Estació d'autobusos
	Estació ferroviària
	Transport terrestre altre
	Aeroport
	Aeròdrom
	Port
	Granja - Ramaderia, agrícola, aqüicultura altre
	Indústria - Polígon industrial
	Depuradora
	Abocador - Gestió de residus altre
	Càmping
	Casa de colònies
	Hotel
	Refugi
	Turisme rural
	Allotjament altre
	Parc
	Zona d'esplai - zona de picnic
	Zona d'acampada
	Zona d'interès altre
	Zona de bany
	Activitat extraordinària, festa, aplec, etc
	Mercat no sedentari



LLEGENDA ELEMENTS VULNERABLES	
	Masia
	Urbanització
	Nucli aïllat
	Ajuntament
	Correus
	Oficina Turisme
	Biblioteca
	Centre Cívic
	Camp poliesportiu
	Piscina aire
	lliure
	Escola bressol
	Escola
	CAP
	Hospital
	Sanitari altre
	Centre de dia
	Cementiri
	Centre de culte
	Equipaments singulars
	Aparcament
	Benzinera
	Deixalleria
	Centre comercial
	Mercat
	Restaurant
	Estació d'autobusos
	Estació ferroviària
	Transport terrestre altre
	Aeroport
	Aeròdrom
	Heliport
	Port
	Granja - Ramaderia, agrícola, aqüicultura altre
	Indústria - Polígon industrial
	Depuradora
	Abocador - Gestió de residus altre
	Càmping
	Casa de colònies
	Hotel
	Refugi
	Turisme rural
	Allotjament altre
	Parc
	Zona d'esplai - zona de picnic
	Zona d'acampada
	Zona d'interès altre
	Zona de bany
	Activitat extraordinària, festa, aplec, etc
	Mercat no sedentari

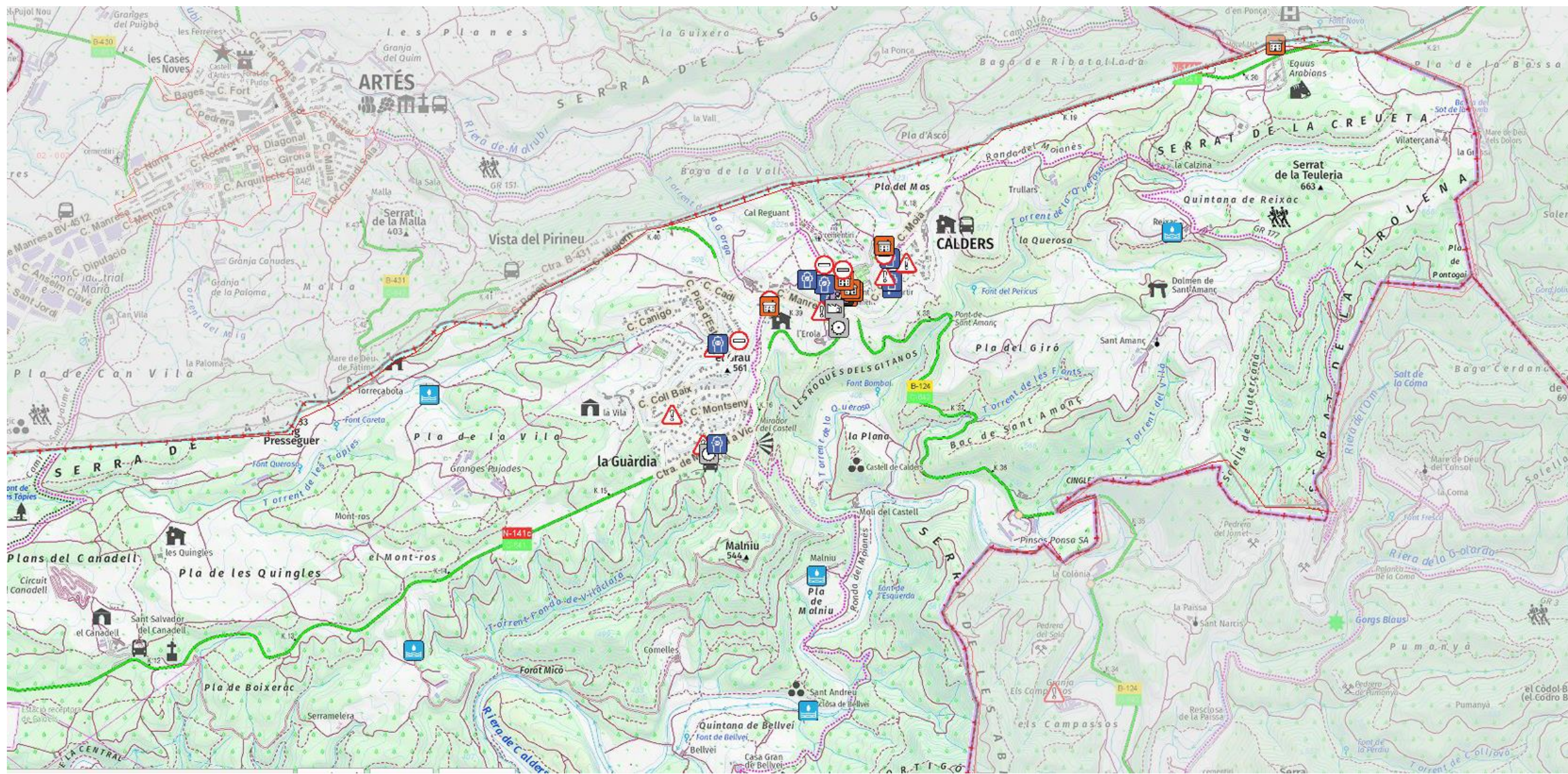


LLEENDA ELEMENTS VULNERABLES	
	Masia
	Urbanització
	Nucli aïllat
	Ajuntament
	Correus
	Oficina Turisme
	Biblioteca
	Centre Cívic
	Camp poliesportiu
	Piscina aire
	Escola bressol
	Escola
	CAP
	Hospital
	Sanitari altre
	Centre de dia
	Cementiri
	Centre de culte
	Equipaments singulars
	Aparcament
	Benzinera
	Deixalleria
	Centre comercial
	Mercat
	Restaurant
	Estació d'autobusos
	Estació ferroviària
	Transport terrestre altre
	Aeroport
	Aeròdrom
	Heliport
	Port
	Granja - Ramaderia, agrícola, aqüicultura altre
	Indústria - Polígon industrial
	Depuradora
	Abocador - Gestió de residus altre
	Càmping
	Casa de colònies
	Hotel
	Refugi
	Turisme rural
	Allotjament altre
	Parc
	Zona d'esplai - zona de picnic
	Zona d'acampada
	Zona d'interès altre
	Zona de bany
	Activitat extraordinària, festa, aplec, etc
	Mercat no sedentari



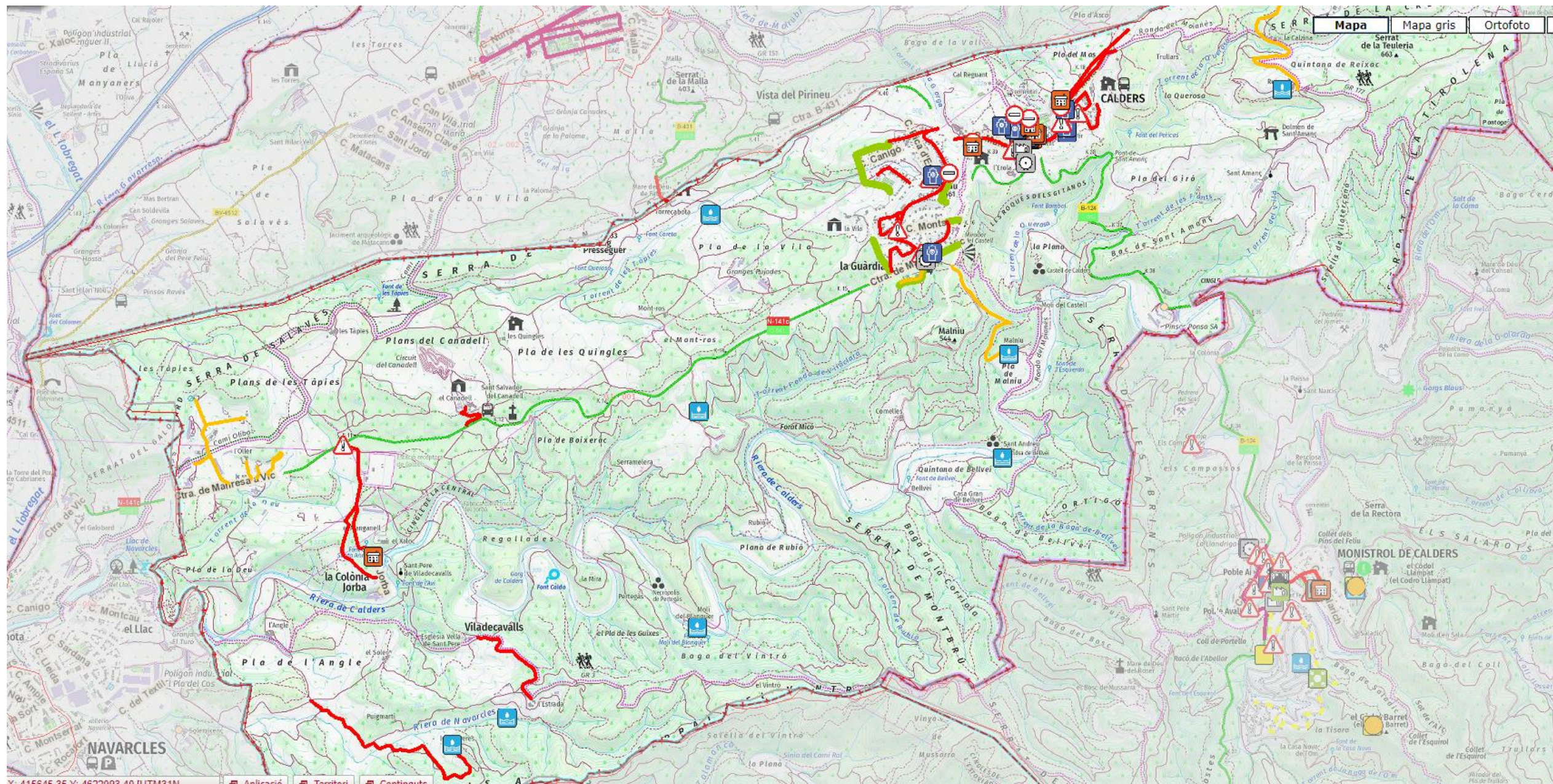
lLEGENDA DELS RECURSOS MUNICIPALS I DELS SERVEIS D'EMERGÈNCIA

-  Centre d'acollida
-  Estació meteorològica
-  CECOPAL
-  Vigilant Local
-  Bombers
-  Magatzem ADF
-  Magatzem municipal
-  Magatzem Protecció Civil
-  Centre de recepció d'alarmes (CRA)
-  Zones d'aparcament
-  Punt conflictiu
-  Talls de trànsit
-  Punt de reunió
-  Punts de subministrament de fonedents per a la població



lLEGGENDA DELS RECURSOS MUNICIPALS I DELS SERVEIS D'EMERGÈNCIA

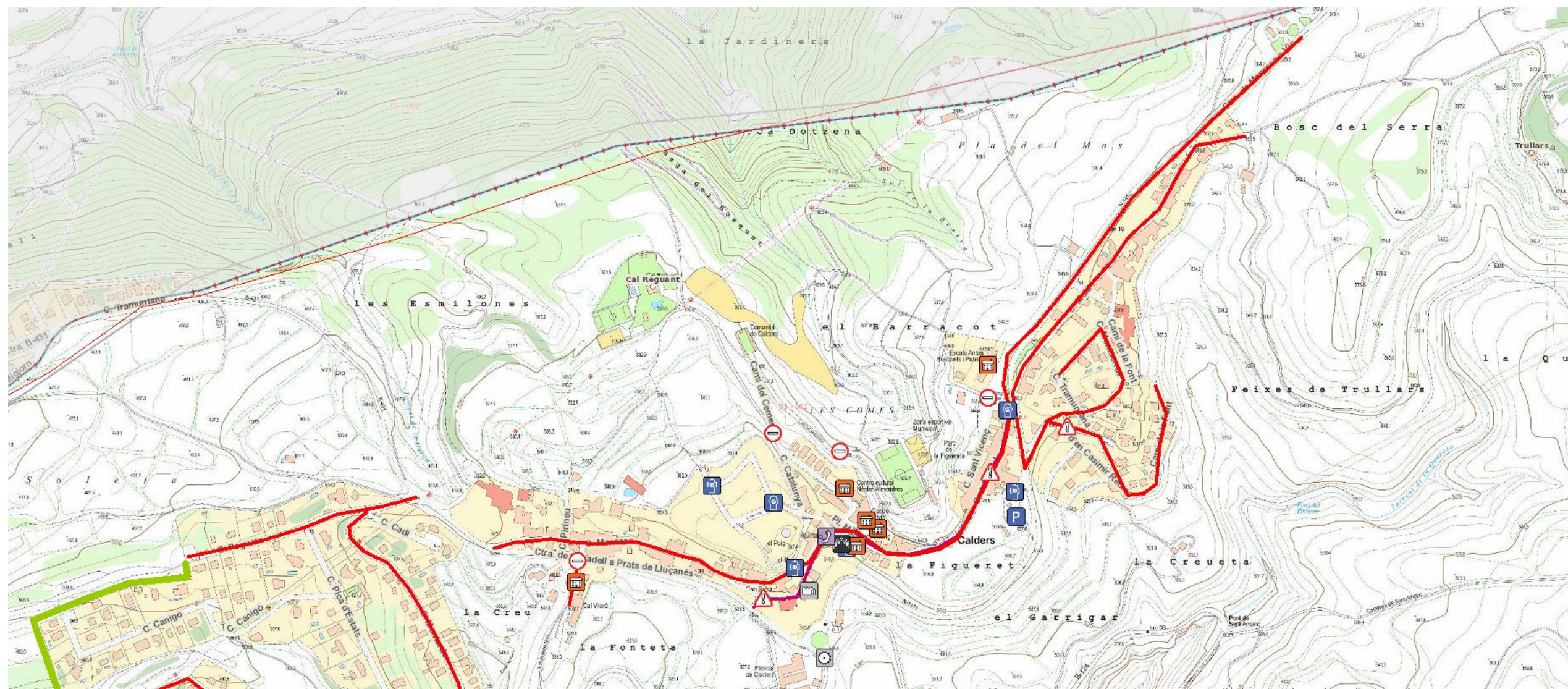
-  Centre d'acollida
-  Estació meteorològica
-  CECOPAL
-  Vigilant Local
-  Bombers
-  Magatzem ADF
-  Magatzem municipal
-  Magatzem Protecció Civil
-  Centre de recepció d'alarmes (CRA)
-  Zones d'aparcament
-  Punt conflictiu
-  Talls de trànsit
-  Punt de reunió
-  Punts de subministrament de fundents per a la població



LLEENDA D'HIDRANTS I BASSES

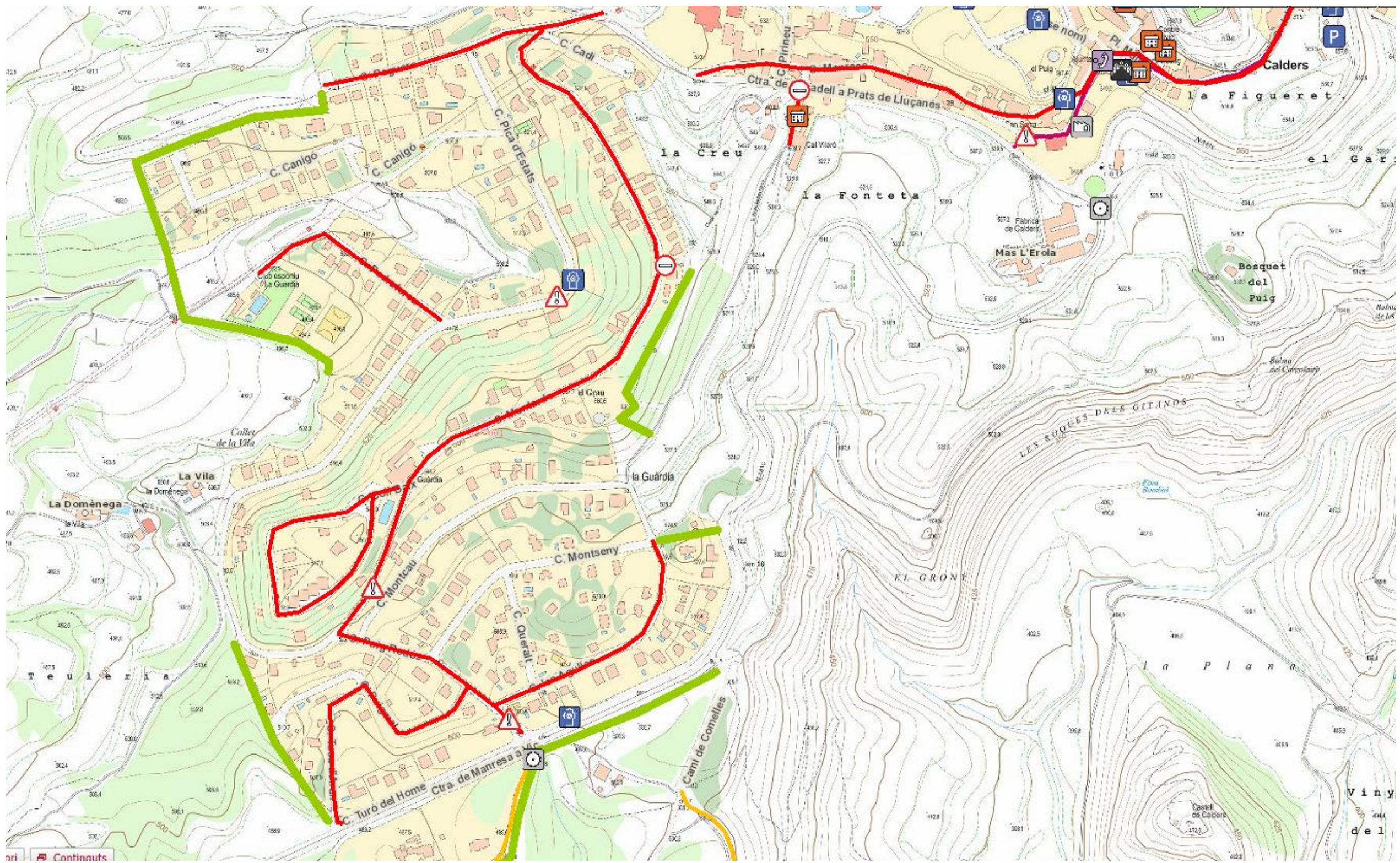
- Centre d'acollida
- Punt conflictiu
- Tall de trànsit
- Estació meteorològica
- Punt d'aigua_Hidrants
- Punt d'aigua_Bassa
- Punt de vigilància hidràulica
- Punt de Guaita
- Altre establiment industrial que no està al Plaseq
- Zona d'aparcament
- Col·locació de cadenes
- Punt de subministrament de fundents per a la pot
- Element potencialment vulnerable
- Emissari submergit
- Focus de perill marítim
- Centre de coordinació operativa local
- Bombers
- Policia Local/Mossos d'Esquadra
- Magatzem ADF/Local
- Magatzem municipal
- Centre de recepció d'alarmes
- Magatzem protecció civil/Local
- Instal·lació radioactiva
- Punt de reunió
- Altres recursos municipals de PC
- Altres recursos externs (no municipals) de PC

- DPE1M - Elements de protecció civil (línies)
- Franja de Protecció Incendis Forestals (25m)
 - Ruta d'avis
 - Ruta de neteja prioritat Molt Alta
 - Ruta de neteja prioritat Alta
 - Ruta de neteja prioritat Mitjana
 - Ruta de neteja prioritat Baixa
 - Via d'evacuació
 - Xarxa d'aigua
 - Xarxa de gas
 - Zona perill

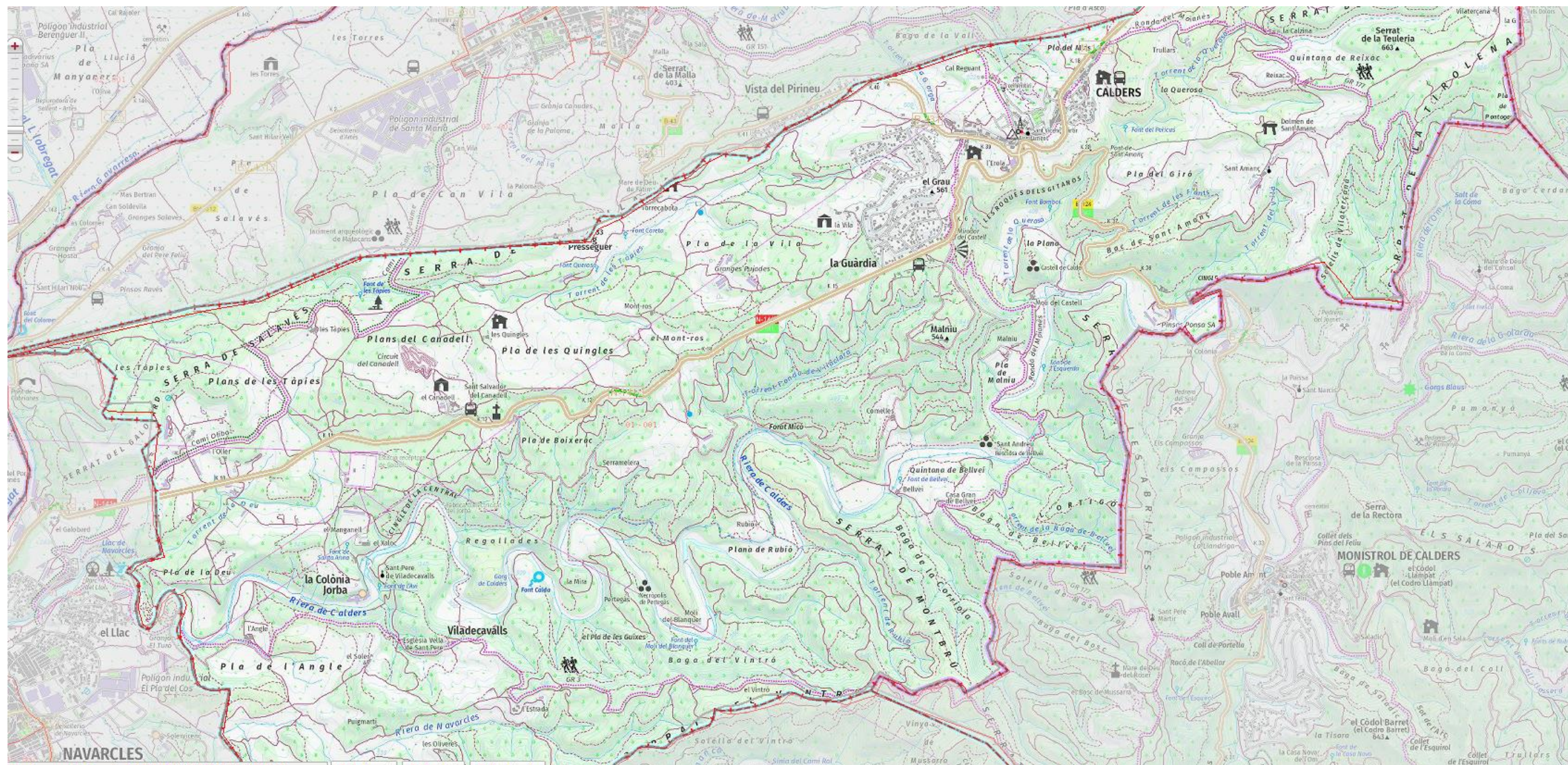


LLEENDA D'HIDRANTS I BASSES

- Centre d'acollida
 - Punt conflictiu
 - Tall de trànsit
 - Estació meteorològica
 - Punt d'aigua_Hidrants
 - Punt d'aigua_Bassa
 - Punt de vigilància hidràulica
 - Punt de Guaita
 - Altre establiment industrial que no està al Plaseq
 - Zona d'aparcament
 - Col·locació de cadenes
 - Punt de subministrament de fonedts per a la pot
 - Element potencialment vulnerable
 - Emissari submergit
 - Focus de perill marítim
 - Centre de coordinació operativa local
 - Bombers
 - Policia Local/Mossos d'Esquadra
 - Magatzem ADF/Local
 - Magatzem municipal
 - Centre de recepció d'alarmes
 - Magatzem protecció civil/Local
 - Instal·lació radioactiva
 - Punt de reunió
 - Altres recursos municipals de PC
 - Altres recursos externs (no municipals) de PC
- DPE1M - Elements de protecció civil (línies)
- Franja de Protecció Incendis Forestals (25m)
 - Ruta d'avis
 - Ruta de neteja prioritat Molt Alta
 - Ruta de neteja prioritat Alta
 - Ruta de neteja prioritat Mitjana
 - Ruta de neteja prioritat Baixa
 - Via d'evacuació
 - Xarxa d'aigua
 - Xarxa de gas
 - Zona perill

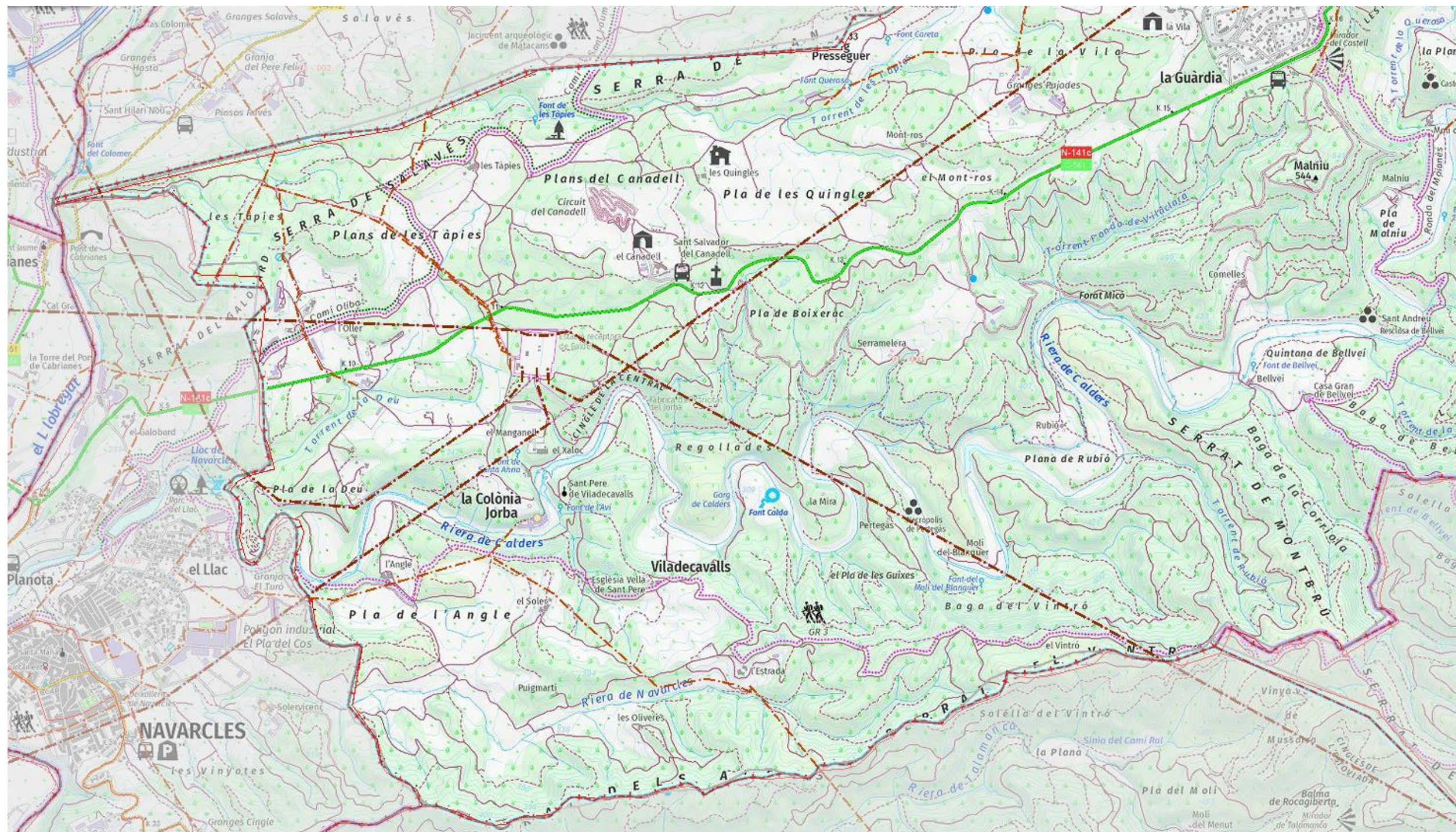


LLEGGENDA D'HIDRANTS I BASSES	
	Centre d'acollida
	Punt conflictiu
	Tall de trànsit
	Estació meteorològica
	Punt d'aigua_Hidrants
	Punt d'aigua_Bassa
	Punt de vigilància hidràulica
	Punt de Guaita
	Altres establiments industrials que no està al Plaseq
	Zona d'aparcament
	Col·locació de cadenes
	Punt de subministrament de fonedents per a la població
	Element potencialment vulnerable
	Emissari submergit
	Focus de perill marítim
	Centre de coordinació operativa local
	Bombers
	Polícia Local/Mossos d'Esquadra
	Magatzem ADF/Local
	Magatzem municipal
	Centre de recepció d'alarmes
	Magatzem protecció civil/Local
	Instal·lació radioactiva
	Punt de reunió
	Altres recursos municipals de PC
	Altres recursos externs (no municipals) de PC
DPE1M - Elements de protecció civil (línies)	
	Franja de Protecció Incendis Forestals (25m)
	Ruta d'avis
	Ruta de neteja prioritat Molt Alta
	Ruta de neteja prioritat Alta
	Ruta de neteja prioritat Mitjana
	Ruta de neteja prioritat Baixa
	Via d'evacuació
	Xarxa d'aigua
	Xarxa de gas
	Zona perill

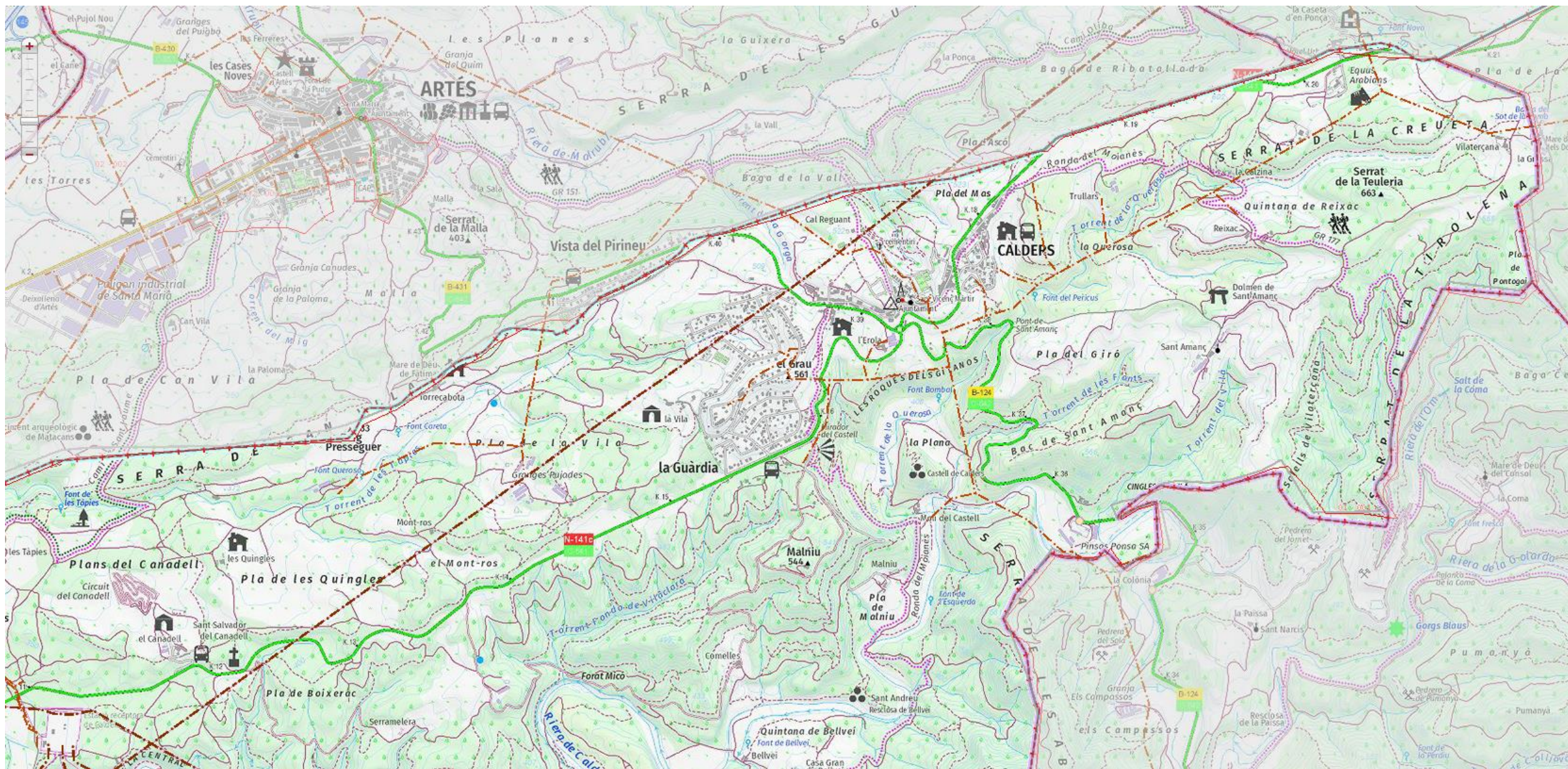


**LLEENDA
XARXA VIÀRIA**



- XCES0 - Autopistes
- XCES0 - Xarxa bàsica
- XCES0 - Xarxa local
- XCES0 - Altres carreteres

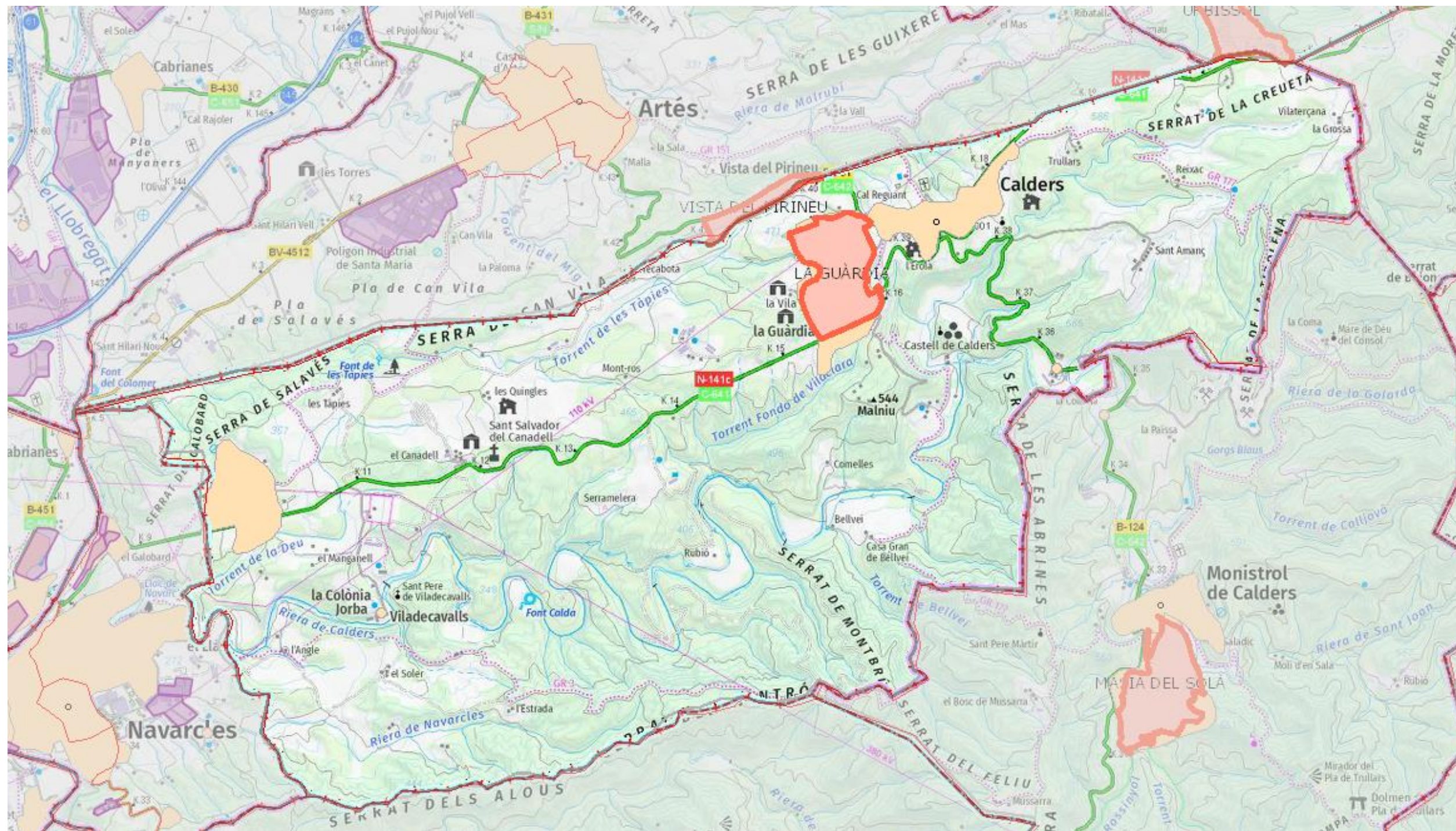


LLEGENDA XARXA ELÈCTRICA	
	Xarxa elèctrica de mitja tensió (línies)
	Xarxa elèctrica d'alta tensió (línies)



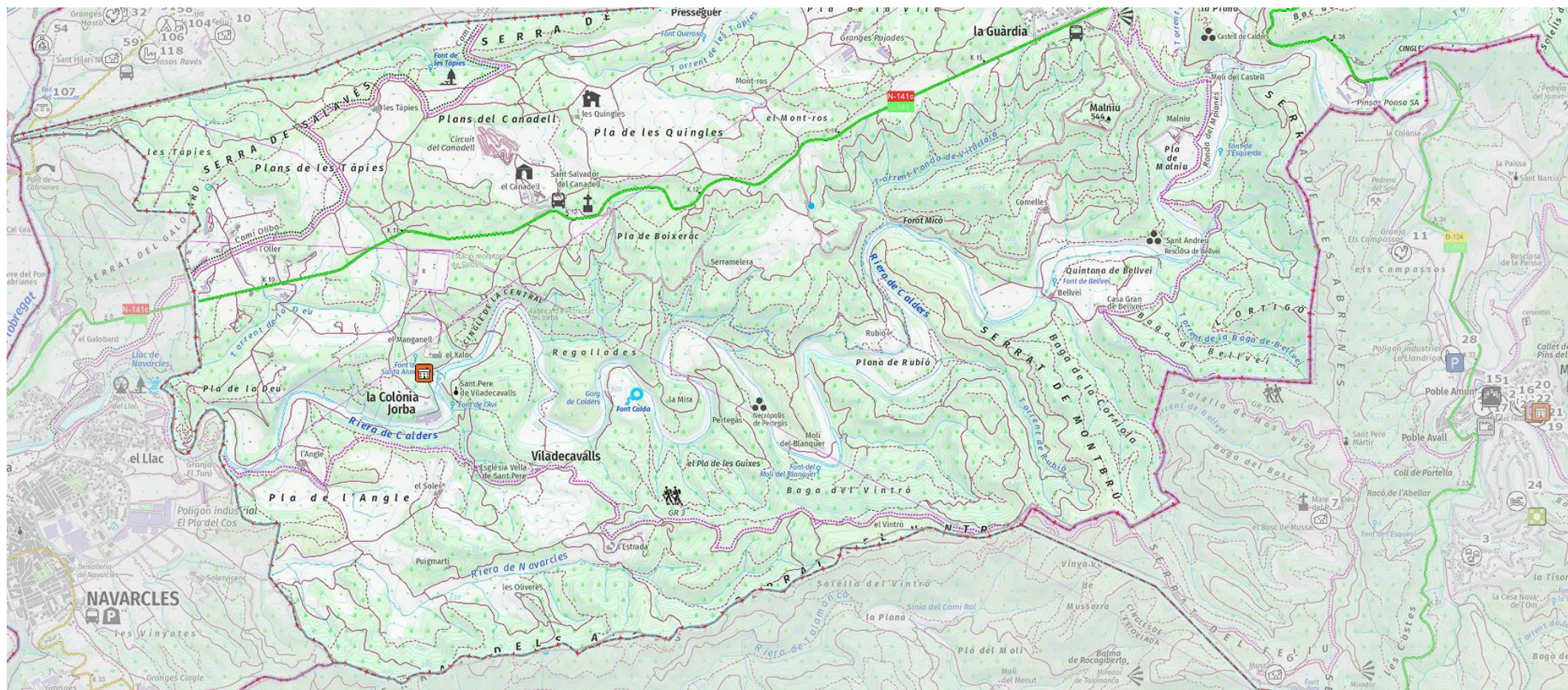
LLEGENDA XARXA ELÈCTRICA

-  Xarxa elèctrica de mitja tensió (línies)
-  Xarxa elèctrica d'alta tensió (línies)



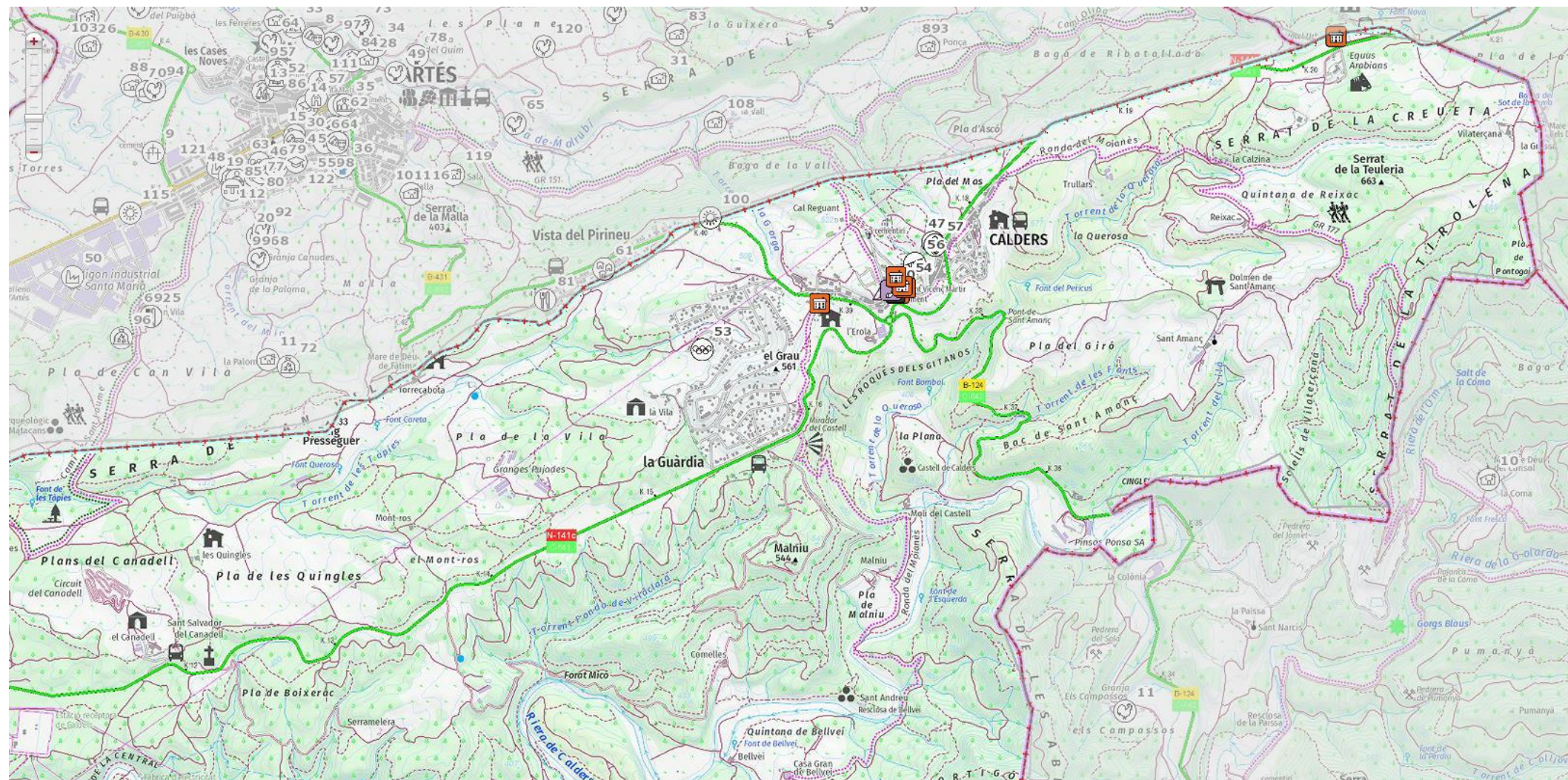
**LLEENDA DE NUCLIS DE POBLACIÓ,
URBANITZACIONS I POLÍGONS
INDUSTRIALS**

- DTE50 - Nuclis poblacionals (IGN)
- OGCWMS - Polígons d'activitat econòmica - àrees (ICGC)
- URESM - Urbanitzacions (línies) (DIBA)
- URESM - Urbanitzacions (DIBA)



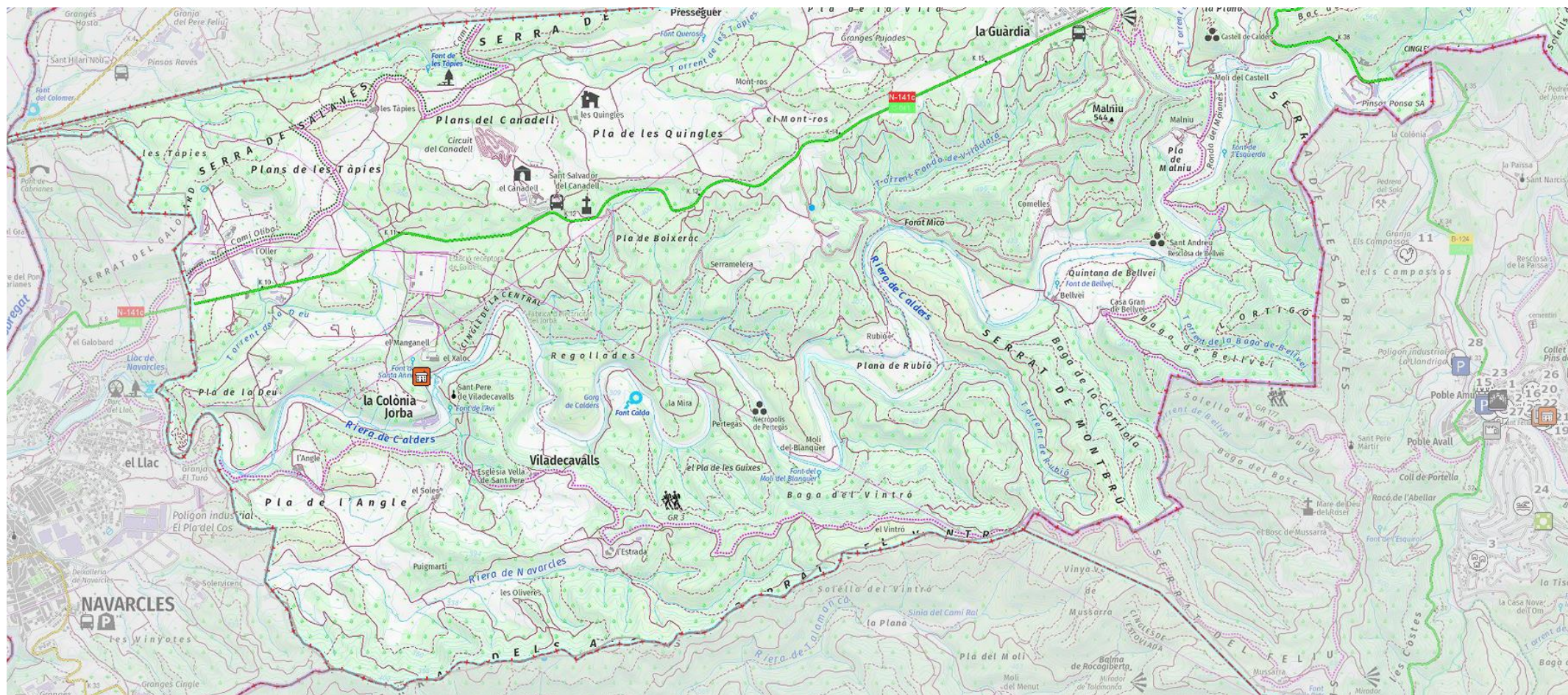
LLEGENDA TERRITORIAL BÀSIC

- DPE1M - Elements vulnerables RT00 (punts)**
- Masia, casa aïllada (M1)
 - Urbanització (URB1)
 - Nucli aïllat (URB2)
 - Ajuntament (AJ1)
 - Correus (ADM1)
 - Oficina turisme - Administratiu altre (ADM2 - ADM3)
 - Biblioteca (CU1)
 - Centre cívic - Cultural altre (CU2 - CU3)
 - Camp - Complex - Pavelló - Esportiu altre (ESP1 - ESP2)
 - Piscina aire lliure (ESP4)
 - Escola bressol (EDU1)
 - Escola - Institut - Escola educació especial - Educactiu
 - CAP (SAN1)
 - Hospital (SAN2)
 - Sanitari altre (SAN3)
 - Centre de dia - Residència gent gran - Residencial altre
 - Cementiri - Serveis funeraris altre (FUN1 - FUN2)
 - Centre de culte (REL1)
 - Equipament singular (ES1)
 - Aparcament (P1)
 - Benzinera (SER1)
 - Deixalleria (SER2)
 - Centre comercial (SER3)
 - Mercat (SER4)
 - Restaurant (SER5)
 - Estació d'autobusos (TR1)
 - Estació ferroviària (TR2)
 - Transport terrestre altre (TR3)
 - Aeroport (TR4)
 - Aeròdrom (TR5)
 - Heliport (TR6)
 - Port (TR7)
 - Granja - Ramaderia, agrícola, aqüicultura altre (RAM1)
 - Indústria - Polígon industrial (IND1 - IND2)
 - Depuradora (IND3)
 - Abocador - Gestió residus altre (IND4 - IND5)
 - Càmping (H1)
 - Casa de colònies (H2)
 - Hotel (H3)
 - Refugi (H4)
 - Turisme rural (H5)
 - Allotjament altre (H6)
 - Parc (ZE1)
 - Zona d'esplai - Zona de picnic (ZE2 - ZE4)
 - Zona d'acampada (ZE3)
 - Zona d'interès altre (ZE5)
 - Zona de bany (ZE6)
 - Activitat extraordinària, festa, aplec, etc. (AE1)
 - Mercat no sedentari (AE2)
- DPE1M - Elements protecció civil (excepte vulnerables) RT00 (punts)**
- Centre d'acollida
 - Punt conflictiu
 - Tall de trànsit
 - Estació meteorològica
 - Punt d'aigua_Hidrants
 - Punt d'aigua_Bassa
 - Punt de vigilància hidràulica
 - Punt de Guaita
 - Altre establiment industrial que no està al Plaseqcat
 - Zona d'aparcament
 - Col·locació de cadenes
 - Punt de subministrament de fonedents per a la població
 - Element potencialment vulnerable
 - Emissari submarí
 - Focus de perill marítim
 - Centre de coordinació operativa local
 - Bombers
 - Policia Local/Mossos d'Esquadra
 - Magatzem ADF/Local
 - Magatzem municipal
 - Centre de recepció d'alarmes
 - Magatzem protecció civil/Local
 - Instal·lació radioactiva
 - Punt de reunió
 - Altres recursos municipals de PC
 - Altres recursos externs (no municipals) de PC
- DPE1M - Elements de protecció civil (línies) amb risc RT00**
- Franja de Protecció Incendis Forestals (25m)
 - Ruta d'avis
 - Ruta de neteja prioritat Molt Alta
 - Ruta de neteja prioritat Alta
 - Ruta de neteja prioritat Mitjana
 - Ruta de neteja prioritat Baixa
 - Via d'evacuació
 - Xarxa d'aigua
 - Xarxa de gas
 - Zona perill
- DPE1M - Elements de protecció civil (zones) amb risc RT00**
- Zona identificada com a zona de risc
 - Zona de vigilància especial
 - Zona identificada com a zona de risc



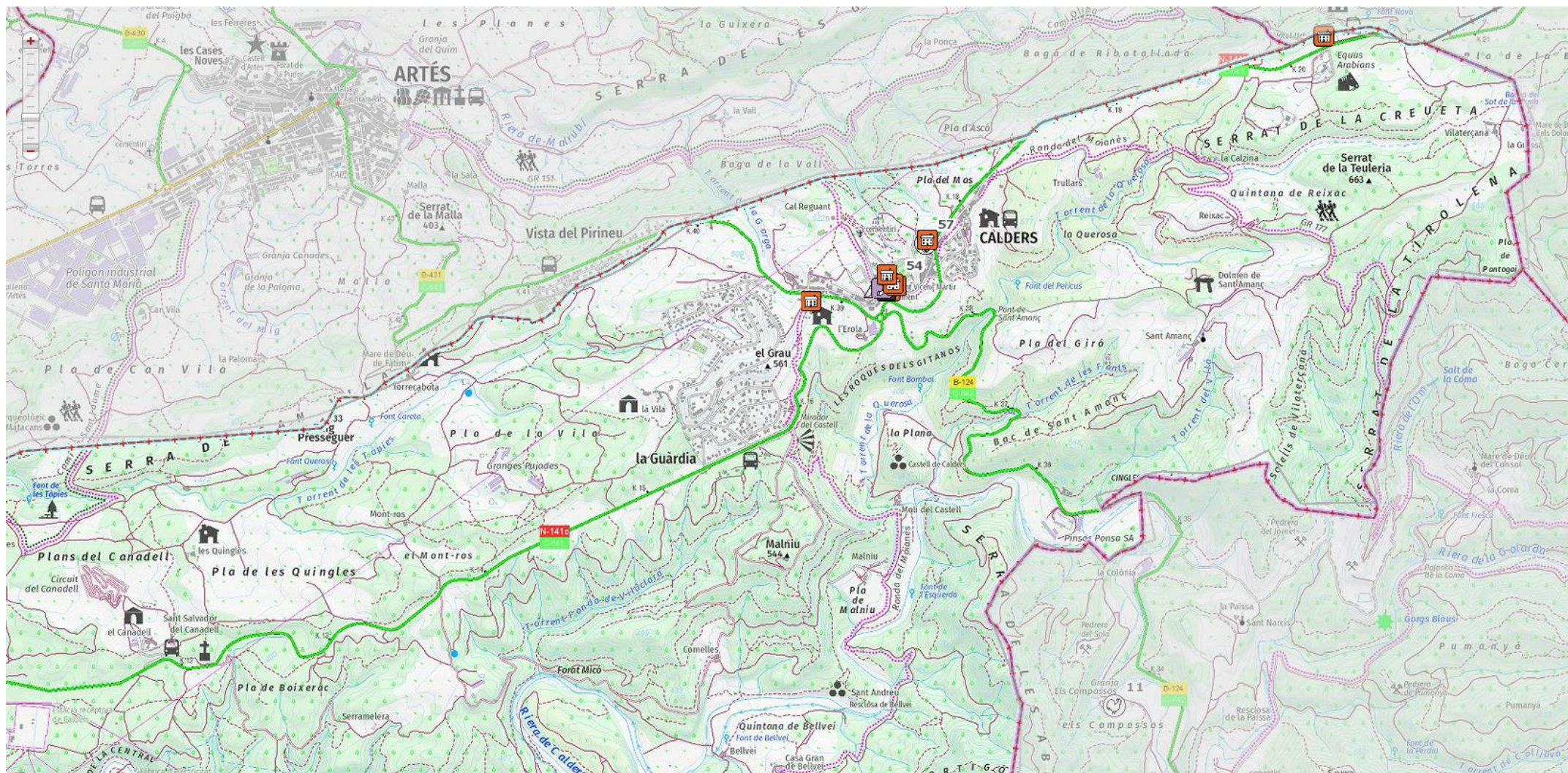
LLEGGENDA TERRITORIAL BÀSIC

- DPEIM - Elements vulnerables RT00 (punts)**
- Masia, casa aïllada (M1)
 - Urbanització (URB1)
 - Nucli aïllat (URB2)
 - Ajuntament (AJ1)
 - Correus (ADM1)
 - Oficina turisme - Administratiu altre (ADM2 - ADM3)
 - Biblioteca (CU1)
 - Centre cívic - Cultural altre (CU2 - CU3)
 - Camp - Complex - Pavelló - Esportiu altre (ESP1 - ESP2)
 - Piscina aire lliure (ESP4)
 - Escola bressol (EDU1)
 - Escola - Institut - Escola educació especial - Educactiu
 - CAP (SAN1)
 - Hospital (SAN2)
 - Sanitari altre (SAN3)
 - Centre de dia - Residència gent gran - Residencial altre
 - Cementiri - Serveis funeraris altre (FUN1 - FUN2)
 - Centre de culte (REL1)
 - Equipament singular (ES1)
 - Aparcament (P1)
 - Benzineria (SER1)
 - Deixalleria (SER2)
 - Centre comercial (SER3)
 - Mercat (SER4)
 - Restaurant (SER5)
 - Estació d'autobusos (TR1)
 - Estació ferroviària (TR2)
 - Transport terrestre altre (TR3)
 - Aeroport (TR4)
 - Aeròdrom (TR5)
 - Heliport (TR6)
 - Port (TR7)
 - Granja - Ramaderia, agrícola, aqüicultura altre (RAM1)
 - Indústria - Polígon industrial (IND1 - IND2)
 - Depuradora (IND3)
 - Abocador - Gestió residus altre (IND4 - IND5)
 - Càmping (H1)
 - Casa de colònies (H2)
 - Hotel (H3)
 - Refugi (H4)
 - Turisme rural (H5)
 - Allotjament altre (H6)
 - Parc (ZE1)
 - Zona d'esplai - Zona de picnic (ZE2 - ZE4)
 - Zona d'acampada (ZE3)
 - Zona d'interès altre (ZE5)
 - Zona de bany (ZE6)
 - Activitat extraordinària, festa, aplec, etc. (AE1)
 - Mercat no sedentari (AE2)
- DPEIM - Elements protecció civil (excepte vulnerables) RT00 (punts)**
- Centre d'acollida
 - Punt conflictiu
 - Tall de trànsit
 - Estació meteorològica
 - Punt d'aigua_Hidrant
 - Punt d'aigua_Bassa
 - Punt de vigilància hidràulica
 - Punt de Guaita
 - Altre establiment industrial que no està al Plaseqcat
 - Zona d'aparcament
 - Col·locació de cadenes
 - Punt de subministrament de fonedents per a la població
 - Element potencialment vulnerable
 - Emissari submergi
 - Focus de perill marítim
 - Centre de coordinació operativa local
 - Bombers
 - Policia Local/Mossos d'Esquadra
 - Magatzem ADF/Local
 - Magatzem municipal
 - Centre de recepció d'alarmes
 - Magatzem protecció civil/Local
 - Instal·lació radioactiva
 - Punt de reunió
 - Altres recursos municipals de PC
 - Altres recursos externs (no municipals) de PC
- DPEIM - Elements de protecció civil (línies) amb risc RT00**
- Franja de Protecció Incendis Forestals (25m)
 - Ruta d'avis
 - Ruta de neteja prioritat Molt Alta
 - Ruta de neteja prioritat Alta
 - Ruta de neteja prioritat Mitjana
 - Ruta de neteja prioritat Baixa
 - Via d'evacuació
 - Xarxa d'aigua
 - Xarxa de gas
 - Zona perill
- DPEIM - Elements de protecció civil (zones) amb risc RT00**
- Zona d'abandonament incendiari
 - Zona de vigilància i control
 - Zona d'abandonament incendiari



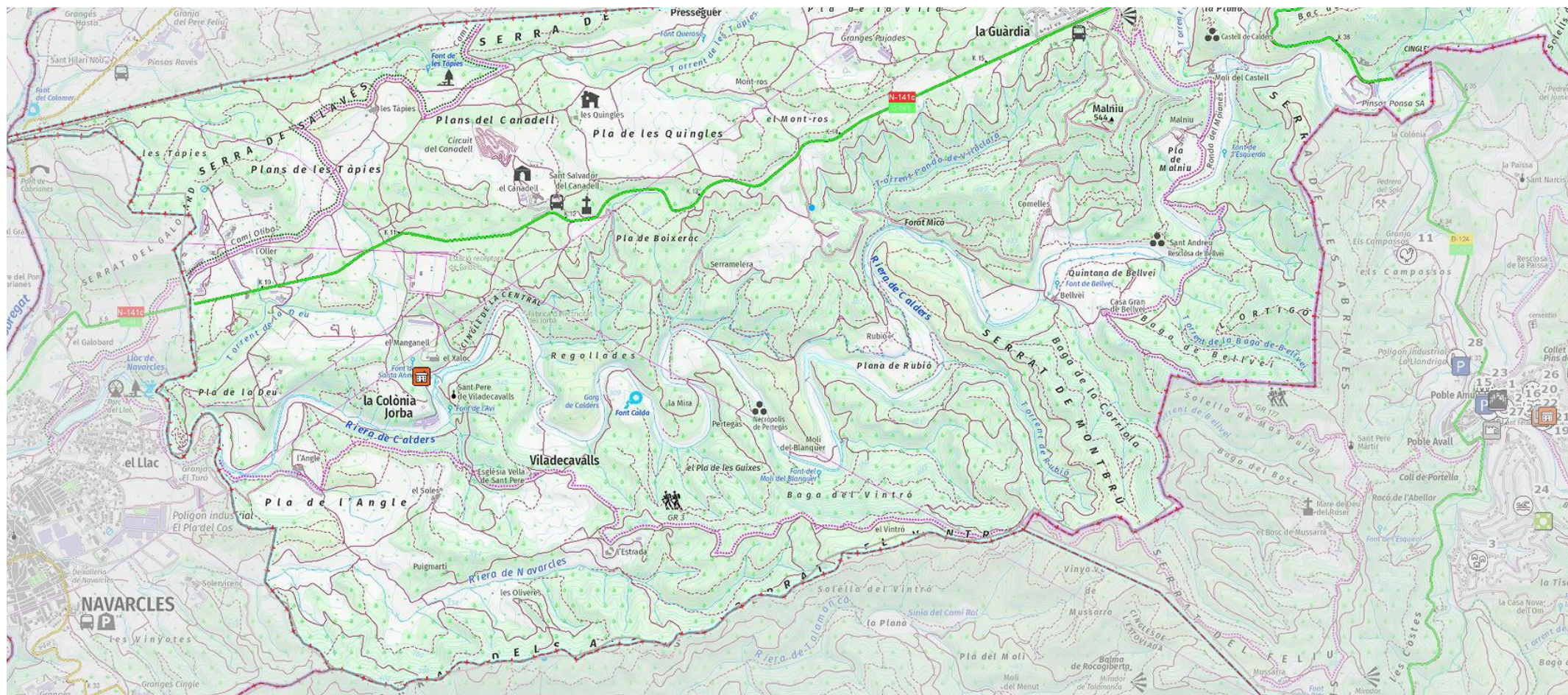
LLEGGENDA TERRITORIAL BÀSIC

- DPE1M - Elements vulnerables RT00 (punts)**
- Masia, casa aïllada (M1)
 - Urbanització (URB1)
 - Nucli aïllat (URB2)
 - Ajuntament (AJ1)
 - Correus (ADM1)
 - Oficina turística - Administratiu altre (ADM2 - ADM3)
 - Biblioteca (CU1)
 - Centre cívic - Cultural altre (CU2 - CU3)
 - Camp - Complex - Pavelló - Esportiu altre (ESP1 - ESP2)
 - Piscina aire lliure (ESP4)
 - Escola bressol (EDU1)
 - Escola - Institut - Escola educació especial - Educació
 - CAP (SAN1)
 - Hospital (SAN2)
 - Sanitari altre (SAN3)
 - Centre de dia - Residència gent gran - Residencial altre
 - Cementiri - Serveis funeraris altre (FUN1 - FUN2)
 - Centre de culte (REL1)
 - Equipament singular (ES1)
 - Aparcament (P1)
 - Benzinera (SER1)
 - Deixalleria (SER2)
 - Centre comercial (SER3)
 - Mercat (SER4)
 - Restaurant (SER5)
 - Estació d'autobusos (TR1)
 - Estació ferroviària (TR2)
 - Transport terrestre altre (TR3)
 - Aeroport (TR4)
 - Aeròdrom (TR5)
 - Heliport (TR6)
 - Port (TR7)
 - Granja - Ramaderia, agrícola, aqüicultura altre (RAM1)
 - Indústria - Polígon industrial (IND1 - IND2)
 - Depuradora (IND3)
 - Abocador - Gestió residus altre (IND4 - IND5)
 - Càmping (H1)
 - Casa de colònies (H2)
 - Hotel (H3)
 - Refugi (H4)
 - Turisme rural (H5)
 - Allotjament altre (H6)
 - Parc (ZE1)
 - Zona d'esplai - Zona de picnic (ZE2 - ZE4)
 - Zona d'acampada (ZE3)
 - Zona d'interès altre (ZE5)
 - Zona de bany (ZE6)
 - Activitat extraordinària, festa, aplec, etc. (AE1)
 - Mercat no sedentari (AE2)
- DPE1M - Elements protecció civil (excepte vulnerables) RT00 (punts)**
- Centre d'acollida
 - Punt conflictiu
 - Tall de trànsit
 - Estació meteorològica
 - Punt d'aigua_Hidrant
 - Punt d'aigua_Bassa
 - Punt de vigilància hidràulica
 - Punt de Guaita
 - Altre establiment industrial que no està al Plaseqcat
 - Zona d'aparcament
 - Col·locació de cadenes
 - Punt de subministrament de fonedents per a la població
 - Element potencialment vulnerable
 - Emissari submergit
 - Focus de perill marítim
 - Centre de coordinació operativa local
 - Bombers
 - Policia Local/Mossos d'Esquadra
 - Magatzem ADF/Local
 - Magatzem municipal
 - Centre de recepció d'alarmes
 - Magatzem protecció civil/Local
 - Instal·lació radioactiva
 - Punt de reunió
 - Altres recursos municipals de PC
 - Altres recursos externs (no municipals) de PC
- DPE1M - Elements de protecció civil (línies) amb risc RT00**
- Franja de Protecció Incendis Forestals (25m)
 - Ruta d'avis
 - Ruta de neteja prioritat Molt Alta
 - Ruta de neteja prioritat Alta
 - Ruta de neteja prioritat Mitjana
 - Ruta de neteja prioritat Baixa
 - Via d'evacuació
 - Xarxa d'aigua
 - Xarxa de gas
 - Zona perill
- DPE1M - Elements de protecció civil (zones) amb risc RT00**
- Zona identificada com a zona de risc alt
 - Zona identificada com a zona de risc mitjà
 - Zona identificada com a zona de risc baix



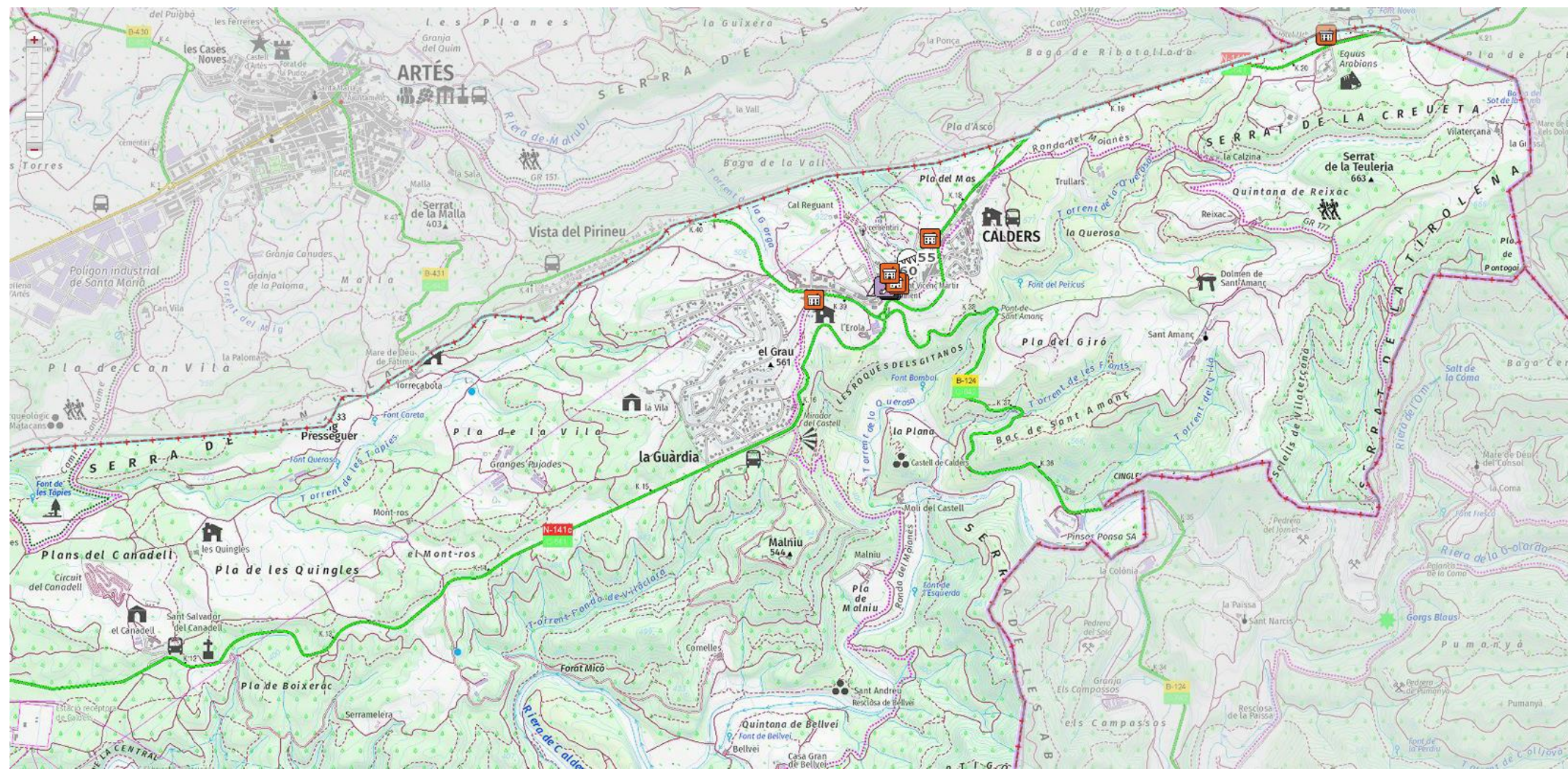
LLEGGENDA TERRITORIAL BÀSIC

- DPE1M - Elements vulnerables RT00 (punts)**
- Masia, casa aïllada (M1)
 - Urbanització (URB1)
 - Nucli aïllat (URB2)
 - Ajuntament (AJ1)
 - Correus (ADM1)
 - Oficina turisme - Administratiu altre (ADM2 - ADM3)
 - Biblioteca (CU1)
 - Centre cívic - Cultural altre (CU2 - CU3)
 - Camp - Complex - Pavelló - Esportiu altre (ESP1 - ESP2)
 - Piscina aire lliure (ESP4)
 - Escola bressol (EDU1)
 - Escola - Institut - Escola educació especial - Educació
 - CAP (SAN1)
 - Hospital (SAN2)
 - Sanitari altre (SAN3)
 - Centre de dia - Residència gent gran - Residencial altre
 - Cementiri - Serveis funeraris altre (FUN1 - FUN2)
 - Centre de culte (REL1)
 - Equipament singular (ES1)
 - Aparcament (P1)
 - Benzinera (SER1)
 - Deixalleria (SER2)
 - Centre comercial (SER3)
 - Mercat (SER4)
 - Restaurant (SER5)
 - Estació d'autobusos (TR1)
 - Estació ferroviària (TR2)
 - Transport terrestre altre (TR3)
 - Aeroport (TR4)
 - Aeròdrom (TR5)
 - Heliport (TR6)
 - Port (TR7)
 - Granja - Ramaderia, agrícola, aquicultura altre (RAM1)
 - Indústria - Polígon industrial (IND1 - IND2)
 - Depuradora (IND3)
 - Abocador - Gestió residus altre (IND4 - IND5)
 - Càmping (H1)
 - Casa de colònies (H2)
 - Hotel (H3)
 - Refugi (H4)
 - Turisme rural (H5)
 - Allotjament altre (H6)
 - Parc (ZE1)
 - Zona d'esplai - Zona de picnic (ZE2 - ZE4)
 - Zona d'acampada (ZE3)
 - Zona d'interès altre (ZE5)
 - Zona de bany (ZE6)
 - Activitat extraordinària, festa, aplec, etc. (AE1)
 - Mercat no sedentari (AE2)
- DPE1M - Elements protecció civil (excepte vulnerables) RT00 (punts)**
- Centre d'acollida
 - Punt conflictiu
 - Tall de trànsit
 - Estació meteorològica
 - Punt d'aigua_Hidrant
 - Punt d'aigua_Bassa
 - Punt de vigilància hidràulica
 - Punt de Guaita
 - Altre establiment industrial que no està al Plaseqcat
 - Zona d'aparcament
 - Col·locació de cadenes
 - Punt de subministrament de fonedents per a la població
 - Element potencialment vulnerable
 - Emissari submergit
 - Focus de perill marítim
 - Centre de coordinació operativa local
 - Bombers
 - Policia Local/Mossos d'Esquadra
 - Magatzem ADF/Local
 - Magatzem municipal
 - Centre de recepció d'alarmes
 - Magatzem protecció civil/Local
 - Instal·lació radioactiva
 - Punt de reunió
 - Altres recursos municipals de PC
 - Altres recursos externs (no municipals) de PC
- DPE1M - Elements de protecció civil (línies) amb risc RT00**
- Franja de Protecció Incendis Forestals (25m)
 - Ruta d'avis
 - Ruta de neteja prioritat Molt Alta
 - Ruta de neteja prioritat Alta
 - Ruta de neteja prioritat Mitjana
 - Ruta de neteja prioritat Baixa
 - Via d'evacuació
 - Xarxa d'aigua
 - Xarxa de gas
 - Zona perill
- DPE1M - Elements de protecció civil (zones) amb risc RT00**
- Zona identificada com a zona de risc alt
 - Zona de vigilància especial
 - Zona identificada com a zona de risc mitjà



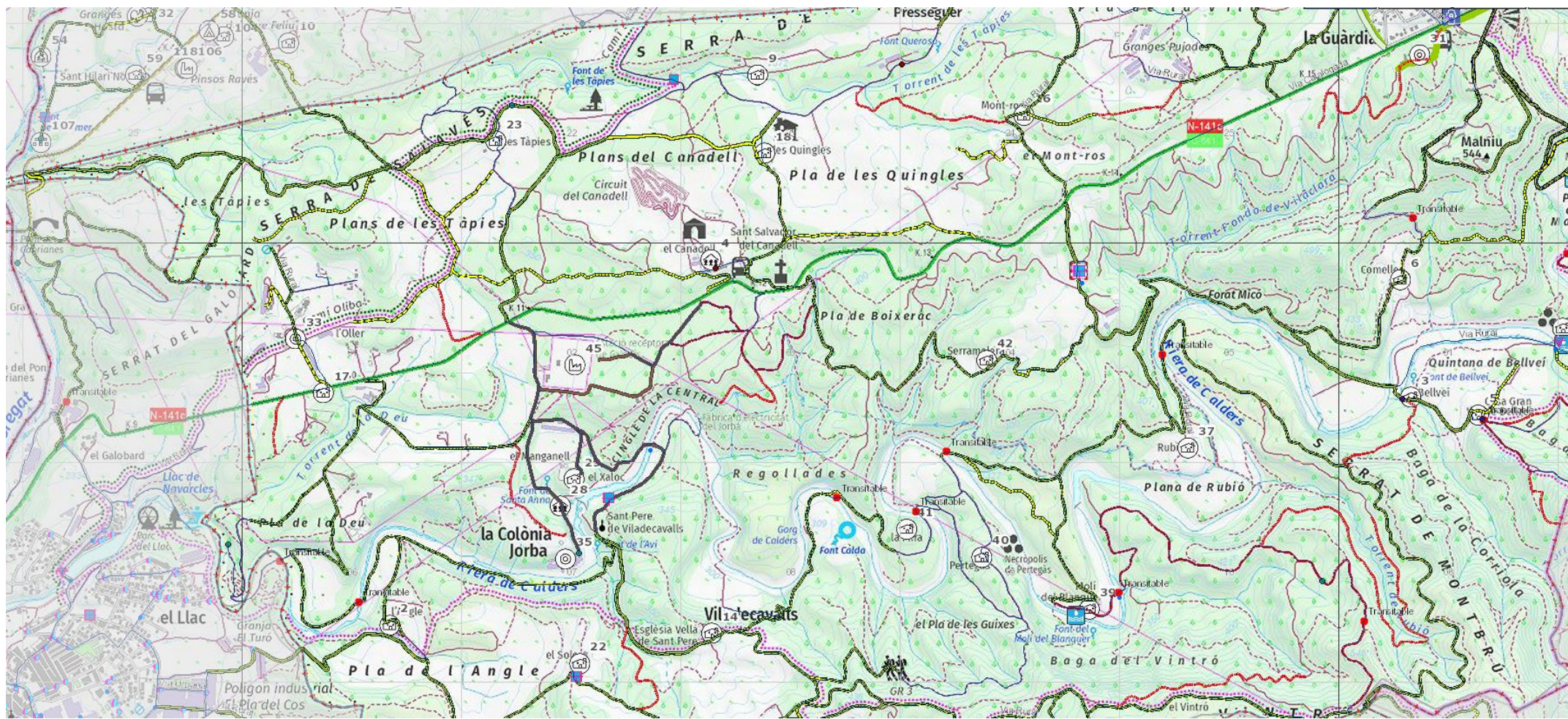
LLEGGENDA TERRITORIAL BÀSIC

- DPE1M - Elements vulnerables RT00 (punts)**
- Masia, casa aïllada (M1)
 - Urbanització (URB1)
 - Nucli aïllat (URB2)
 - Ajuntament (AJ1)
 - Correus (ADM1)
 - Ofina turisme - Administratiu altre (ADM2 - ADM3)
 - Biblioteca (CU1)
 - Centre cívic - Cultural altre (CU2 - CU3)
 - Camp - Complex - Pavelló - Esportiu altre (ESP1 - ESP2)
 - Piscina aire lliure (ESP4)
 - Escola bressol (EDU1)
 - Escola - Institut - Escola educació especial - Educactiu
 - CAP (SAN1)
 - Hospital (SAN2)
 - Sanitari altre (SAN3)
 - Centre de dia - Residència gent gran - Residencial altre
 - Cementiri - Serveis funeraris altre (FUN1 - FUN2)
 - Centre de culte (REL1)
 - Equipament singular (ES1)
 - Aparcament (P1)
 - Benzinera (SER1)
 - Deixalleria (SER2)
 - Centre comercial (SER3)
 - Mercat (SER4)
 - Restaurant (SER5)
 - Estació d'autobusos (TR1)
 - Estació ferroviària (TR2)
 - Transport terrestre altre (TR3)
 - Aeroport (TR4)
 - Aeròdrom (TR5)
 - Heliport (TR6)
 - Port (TR7)
 - Granja - Ramaderia, agrícola, aqüicultura altre (RAM1)
 - Indústria - Polígon industrial (IND1 - IND2)
 - Depuradora (IND3)
 - Abocador - Gestió residus altre (IND4 - IND5)
 - Càmping (H1)
 - Casa de colònies (H2)
 - Hotel (H3)
 - Refugi (H4)
 - Turisme rural (H5)
 - Allotjament altre (H6)
 - Parc (ZE1)
 - Zona d'esplai - Zona de picnic (ZE2 - ZE4)
 - Zona d'acampada (ZE3)
 - Zona d'interès altre (ZE5)
 - Zona de bany (ZE6)
 - Activitat extraordinària, festa, aplec, etc. (AE1)
 - Mercat no sedentari (AE2)
- DPE1M - Elements protecció civil (excepte vulnerables) RT00 (punts)**
- Centre d'acollida
 - Punt conflictiu
 - Tall de trànsit
 - Estació meteorològica
 - Punt d'aigua_Hidrant
 - Punt d'aigua_Bassa
 - Punt de vigilància hidràulica
 - Punt de Guaita
 - Altre establiment industrial que no està al Plaseqcat
 - Zona d'aparcament
 - Col·locació de cadenes
 - Punt de subministrament de fonedents per a la població
 - Element potencialment vulnerable
 - Emissari submari
 - Focus de perill marítim
 - Centre de coordinació operativa local
 - Bombers
 - Policia Local/Mossos d'Esquadra
 - Magatzem ADF/Local
 - Magatzem municipal
 - Centre de recepció d'alarmes
 - Magatzem protecció civil/Local
 - Instal·lació radioactiva
 - Punt de reunió
 - Altres recursos municipals de PC
 - Altres recursos externs (no municipals) de PC
- DPE1M - Elements de protecció civil (línies) amb risc RT00**
- Franja de Protecció Incendis Forestals (25m)
 - Ruta d'avis
 - Ruta de neteja prioritat Molt Alta
 - Ruta de neteja prioritat Alta
 - Ruta de neteja prioritat Mitjana
 - Ruta de neteja prioritat Baixa
 - Via d'evacuació
 - Xarxa d'aigua
 - Xarxa de gas
 - Zona perill
- DPE1M - Elements de protecció civil (zones) amb risc RT00**
- Zona identificada com a zona de risc alt
 - Zona de risc mitjà
 - Zona identificada com a zona de risc baix



LLEGGENDA TERRITORIAL BÀSIC

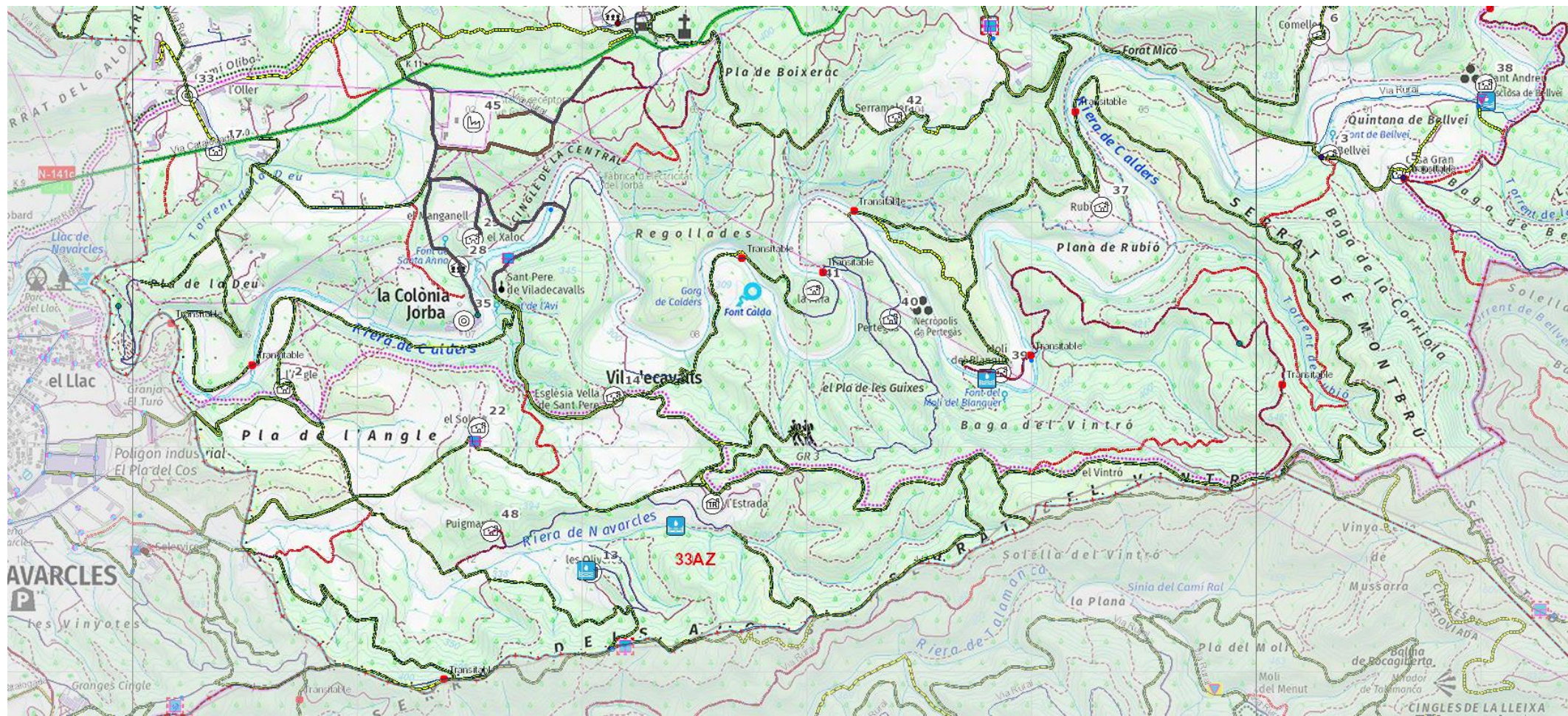
- DPEIM - Elements vulnerables RT00 (punts)**
- Masia, casa aïllada (M1)
 - Urbanització (URB1)
 - Nucli aïllat (URB2)
 - Ajuntament (AJ1)
 - Correus (ADM1)
 - Oficina turística - Administratiu altre (ADM2 - ADM3)
 - Biblioteca (CU1)
 - Centre cívic - Cultural altre (CU2 - CU3)
 - Camp - Complex - Pavelló - Esportiu altre (ESP1 - ESP2)
 - Piscina aire lliure (ESP4)
 - Escola bressol (EDU1)
 - Escola - Institut - Escola educació especial - Educació
 - CAP (SAN1)
 - Hospital (SAN2)
 - Sanitari altre (SAN3)
 - Centre de dia - Residència gent gran - Residencial altre
 - Cementiri - Serveis funeraris altre (FUN1 - FUN2)
 - Centre de culte (REL1)
 - Equipament singular (ES1)
 - Aparcament (P1)
 - Benzinera (SER1)
 - Deixalleria (SER2)
 - Centre comercial (SER3)
 - Mercat (SER4)
 - Restaurant (SER5)
 - Estació d'autobusos (TR1)
 - Estació ferroviària (TR2)
 - Transport terrestre altre (TR3)
 - Aeroport (TR4)
 - Aeròdrom (TR5)
 - Heliport (TR6)
 - Port (TR7)
 - Granja - Ramaderia, agrícola, aquicultura altre (RAM1)
 - Indústria - Polígon industrial (IND1 - IND2)
 - Depuradora (IND3)
 - Abocador - Gestió residus altre (IND4 - IND5)
 - Càmping (H1)
 - Casa de colònies (H2)
 - Hotel (H3)
 - Refugi (H4)
 - Turisme rural (H5)
 - Allotjament altre (H6)
 - Parc (ZE1)
 - Zona d'esplai - Zona de picnic (ZE2 - ZE4)
 - Zona d'acampada (ZE3)
 - Zona d'interès altre (ZE5)
 - Zona de bany (ZE6)
 - Activitat extraordinària, festa, aplec, etc. (AE1)
 - Mercat no sedentari (AE2)
- DPEIM - Elements protecció civil (excepte vulnerables) RT00 (punts)**
- Centre d'acollida
 - Punt conflictiu
 - Tall de trànsit
 - Estació meteorològica
 - Punt d'aigua_Hidrant
 - Punt d'aigua_Bassa
 - Punt de vigilància hidràulica
 - Punt de Guaita
 - Altre establiment industrial que no està al Plaseqcat
 - Zona d'aparcament
 - Col·locació de cadenes
 - Punt de subministrament de fonedents per a la població
 - Element potencialment vulnerable
 - Emissari submergit
 - Focus de perill marítim
 - Centre de coordinació operativa local
 - Bombers
 - Policia Local/Mossos d'Esquadra
 - Magatzem ADF/Local
 - Magatzem municipal
 - Centre de recepció d'alarmes
 - Magatzem protecció civil/Local
 - Instal·lació radioactiva
 - Punt de reunió
 - Altres recursos municipals de PC
 - Altres recursos externs (no municipals) de PC
- DPEIM - Elements de protecció civil (línies) amb risc RT00**
- Franja de Protecció Incendis Forestals (25m)
 - Ruta d'avis
 - Ruta de neteja prioritat Molt Alta
 - Ruta de neteja prioritat Alta
 - Ruta de neteja prioritat Mitjana
 - Ruta de neteja prioritat Baixa
 - Via d'evacuació
 - Xarxa d'aigua
 - Xarxa de gas
 - Zona perill
- DPEIM - Elements de protecció civil (zones) amb risc RT00**
- Zona identificada com a zona de risc alt
 - Zona de risc mitjà
 - Zona identificada com a zona de risc baix



LLEGGENDA TERRITORIAL BÀSIC

- DPE1M - Elements vulnerables RE02 (punts)
- Masia, casa aïllada (M1)
 - Urbanització (URB1)
 - Nucli aïllat (URB2)
 - Ajuntament (A1)
 - Correus (ADM1)
 - Oficina turística - Administratiu altre (ADM2 - ADM3)
 - Biblioteca (CU1)
 - Centre cívic - Cultural altre (CU2 - CU3)
 - Camp - Complex - Pavelló - Esportiu altre (ESP1 - ESP)
 - Piscina aire lliure (ESP4)
 - Escola bressol (EDU1)
 - Escola - Institut - Escola educació especial - Educatiu
 - CAP (SAN1)
 - Hospital (SAN2)
 - Sanitari altre (SAN3)
 - Centre de dia - Residència gent gran - Residencial alt
 - Cementiri - Serveis funeraris altre (FUN1 - FUN2)
 - Centre de culte (REL1)
 - Equipament singular (ES1)
 - Aparcament (P1)
 - Benzinera (SER1)
 - Deixalleria (SER2)
 - Centre comercial (SER3)
 - Mercat (SER4)
 - Restaurant (SER5)
 - Estació d'autobusos (TR1)
 - Estació ferroviària (TR2)
 - Transport terrestre altre (TR3)
 - Aeroport (TR4)
 - Aeròdrom (TR5)
 - Heliport (TR6)
 - Port (TR7)
 - Granja - Ramaderia, agrícola, aqüicultura altre (RAM1)
 - Indústria - Polígon industrial (IND1 - IND2)
 - Depuradora (IND3)
 - Abocador - Gestió residus altre (IND4 - IND5)
 - Càmping (H1)
 - Casa de colònies (H2)
 - Hotel (H3)
 - Refugi (H4)
 - Turisme rural (H5)
 - Allotjament altre (H6)
 - Parc (ZE1)
 - Zona d'esplai - Zona de picnic (ZE2 - ZE4)
 - Zona d'acampada (ZE3)
 - Zona d'interès altre (ZE5)
 - Zona de bany (ZE6)
 - Activitat extraordinària, festa, aplec, etc. (AE1)
 - Mercat no sedentari (AE2)

- DPE1M - Elements protecció civil (excepte vulnerables) RE02 (punts)
- Centre d'acollida
 - Punt conflictiu
 - Tall de trànsit
 - Estació meteorològica
 - Punt d'aigua_Hidrants
 - Punt d'aigua_Bassa
 - Punt de vigilància hidràulica
 - Punt de Guaita
 - Altre establiment industrial que no està al Plaseqcat
 - Zona d'aparcament
 - Col·locació de cadenes
 - Punt de subministrament de fundents per a la població
 - Element potencialment vulnerable
 - Emissari submergit
 - Focus de perill marítim
 - Centre de coordinació operativa local
 - Bombers
 - Policia Local/Mossos d'Esquadra
 - Magatzem ADF/Local
 - Magatzem municipal
 - Centre de recepció d'alarms
 - Magatzem protecció civil/Local
 - Instal·lació radioactiva
 - Punt de reunió
 - Altres recursos municipals de PC
 - Altres recursos externs (no municipals) de PC
- DPE1M - Elements de protecció civil (línies) amb risc RE02
- Franja de Protecció Incendis Forestals (25m)
 - Ruta d'avis
 - Ruta de neteja prioritat Molt Alta
 - Ruta de neteja prioritat Alta
 - Ruta de neteja prioritat Mitjana
 - Ruta de neteja prioritat Baixa
 - Via d'evacuació
 - Xarxa d'aigua
 - Xarxa de gas
 - Zona perill
 - Guaites
- Hidrants
- TPUS_HIDRAN
- <Null>, 11, N
 - A
 - H, S
 - R
- Punts aigua
- SIMBOL
- BASSA PISCINA AHELI PUBLIC
 - BASSA PISCINA AHELI NO PUBLIC
 - BASSA PISCINA NO_AHELI NO PUEL
 - DIPOSIT PUBLIC
 - DIPOSIT NO PUBLIC
 - NATURAL AHELI PUBLIC
 - NATURAL AHELI NO PUBLIC
 - NATURAL NO_AHELI NO PUBLIC
 - NATURAL NO_AHELI PUBLIC
 - PAIF
- Xarxa camins
- ID_TIPUS_FERM
- Camí no accessible a BRP
 - Camí no accessible a BRP asfaltat
 - Camí terciari
 - Camí terciari asfaltat
 - Camí secundari
 - Camí secundari asfaltat
 - Camí primari
 - Camí primari asfaltat
- Quadrants SOC A
- Quadrants SOC P
- Seccions SOC A
- Seccions SOC P
- PPI.Material ADF
- PPI.Punts aigua
- PPI.Punts crítics
- PPI.Punts gir
- PPI.Cadenes
- PPI.Xarxa viària
- PPI.Franges



LLEGGENDA TERRITORIAL BÀSIC

- DPE1M - Elements vulnerables RE02 (punts)
- (M1) Masia, casa aïllada (M1)
 - (H6) Allotjament altre (H6)
 - (URB1) Urbanització (URB1)
 - (ZE1) Parc (ZE1)
 - (URB2) Nucli aïllat (URB2)
 - (ZE2 - ZE4) Zona d'esplai - Zona de picnic (ZE2 - ZE4)
 - (A31) Ajuntament (A31)
 - (ZE3) Zona d'acampada (ZE3)
 - (ADM1) Correus (ADM1)
 - (ZE5) Zona d'interès altre (ZE5)
 - (ADM2 - ADM3) Oficina turisme - Administratiu altre (ADM2 - ADM3)
 - (ZE6) Zona de bany (ZE6)
 - (CU1) Biblioteca (CU1)
 - (AE1) Activitat extraordinària, festa, aplec, etc. (AE1)
 - (CU2 - CU3) Centre cívic - Cultural altre (CU2 - CU3)
 - (AE2) Mercat no sedentari (AE2)
 - (ESP1 - ESP) Camp - Complex - Pavelló - Esportiu altre (ESP1 - ESP)
 - (ESP4) Piscina aire lliure (ESP4)
 - (EDU1) Escola bressol (EDU1)
 - (EDUC) Escola - Institut - Escola educació especial - Educatiu
 - (SAN1) CAP (SAN1)
 - (SAN2) Hospital (SAN2)
 - (SAN3) Sanitari altre (SAN3)
 - (RES) Centre de dia - Residència gent gran - Residencial alt
 - (FUN1 - FUN2) Cementiri - Serveis funeraris altre (FUN1 - FUN2)
 - (REL1) Centre de culte (REL1)
 - (E51) Equipament singular (E51)
 - (P1) Aparcament (P1)
 - (SER1) Benzinera (SER1)
 - (SER2) Deixalleria (SER2)
 - (SER3) Centre comercial (SER3)
 - (SER4) Mercat (SER4)
 - (SER5) Restaurant (SER5)
 - (TR1) Estació d'autobusos (TR1)
 - (TR2) Estació ferroviària (TR2)
 - (TR3) Transport terrestre altre (TR3)
 - (TR4) Aeroport (TR4)
 - (TR5) Aeròdrom (TR5)
 - (TR6) Heliport (TR6)
 - (TR7) Port (TR7)
 - (RAM1) Granja - Ramaderia, agrícola, aqüicultura altre (RAM1)
 - (IND1 - IND2) Indústria - Polígon industrial (IND1 - IND2)
 - (IND3) Depuradora (IND3)
 - (IND4 - IND5) Abocador - Gestió residus altre (IND4 - IND5)
 - (H1) Càmping (H1)
 - (H2) Casa de colònies (H2)
 - (H3) Hotel (H3)
 - (H4) Refugi (H4)
 - (H5) Turisme rural (H5)

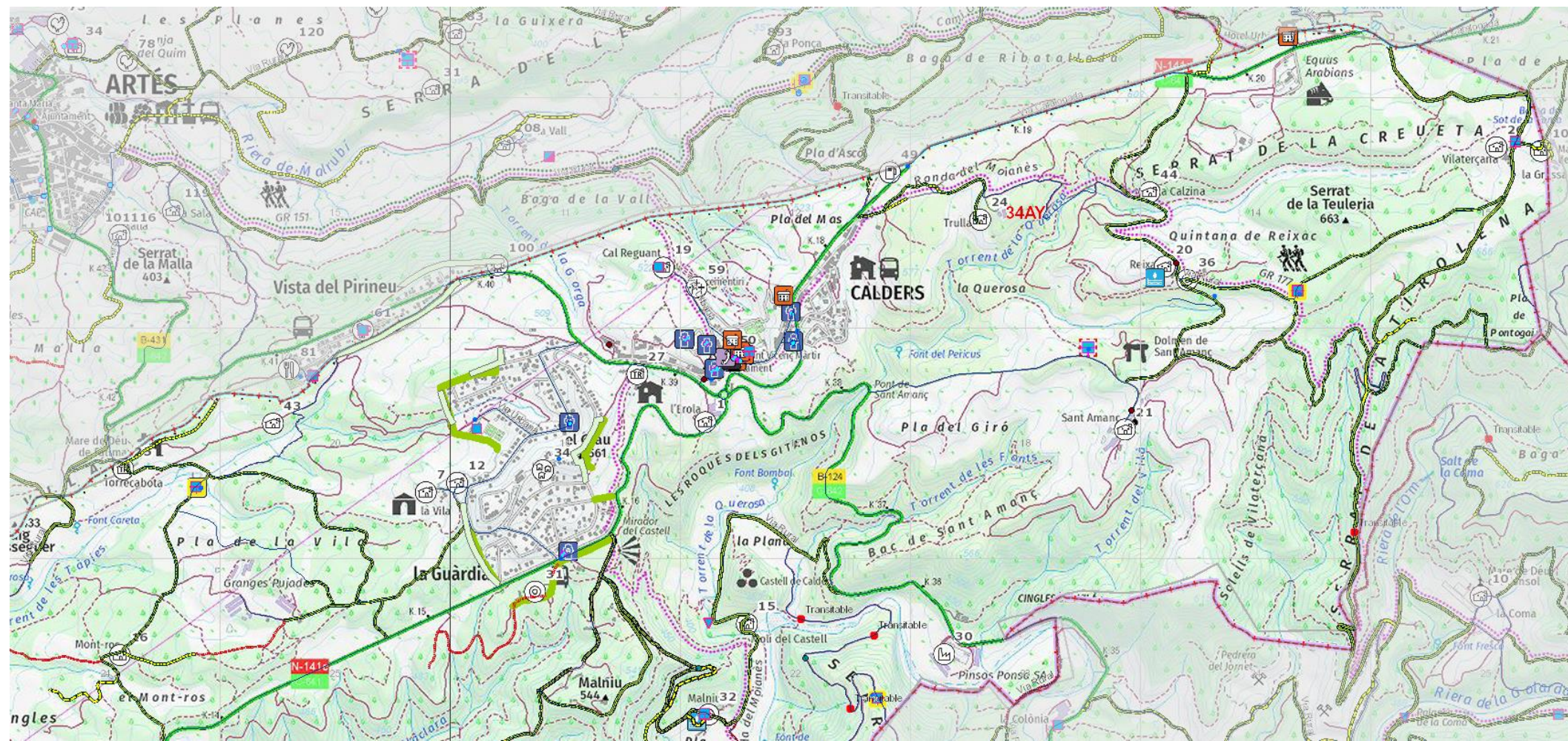
- DPE1M - Elements protecció civil (excepte vulnerables) RE02 (punts)
- (C) Centre d'acollida
 - (P) Punt conflictiu
 - (T) Tall de trànsit
 - (M) Estació meteorològica
 - (H) Punt d'aigua_Hidrants
 - (B) Punt d'aigua_Bassa
 - (V) Punt de vigilància hidràulica
 - (G) Punt de Guaita
 - (I) Altre establiment industrial que no està al Plaseqcat
 - (P) Zona d'aparcament
 - (C) Col·locació de cadenes
 - (F) Punt de subministrament de fundents per a la població

- Element potencialment vulnerable
- (E) Emissari submergit
 - (M) Focus de perill marítim
 - (C) Centre de coordinació operativa local
 - (B) Bombers
 - (P) Policia Local/Mossos d'Esquadra
 - (M) Magatzem ADF/Local
 - (M) Magatzem municipal
 - (C) Centre de recepció d'alarmes
 - (M) Magatzem protecció civil/Local
 - (R) Instal·lació radioactiva
 - (R) Punt de reunió
 - (M) Altres recursos municipals de PC
 - (M) Altres recursos externs (no municipals) de PC

- DPE1M - Elements de protecció civil (línies) amb risc RE02
- (F) Franja de Protecció Incendis Forestals (25m)
 - (R) Ruta d'avis
 - (A) Ruta de neteja prioritat Molt Alta
 - (A) Ruta de neteja prioritat Alta
 - (M) Ruta de neteja prioritat Mitjana
 - (B) Ruta de neteja prioritat Baixa
 - (V) Via d'evacuació
 - (X) Xarxa d'aigua
 - (X) Xarxa de gas
 - (Z) Zona perill
 - (G) Guaites
- Hidrants
- TPUS_HIDRAN
- (N) <Null>, 11, N
 - (A) A
 - (H, S) H, S
 - (R) R

- Punts aigua
- SIMBOL
- (B) BASSA PISCINA AHELI PUBLIC
 - (B) BASSA PISCINA AHELI NO PUBLIC
 - (B) BASSA PISCINA NO_AHELI NO PUBL
 - (D) DIPOSIT PUBLIC
 - (D) DIPOSIT NO PUBLIC
 - (N) NATURAL AHELI PUBLIC
 - (N) NATURAL AHELI NO PUBLIC
 - (N) NATURAL NO_AHELI NO PUBLIC
 - (N) NATURAL NO_AHELI PUBLIC
 - (P) PAIF
- Xarxa camins
- ID_TIPUS_FERM
- (C) Camí no accessible a BRP
 - (C) Camí no accessible a BRP asfaltat
 - (C) Camí terciari
 - (C) Camí terciari asfaltat
 - (C) Camí secundari
 - (C) Camí secundari asfaltat
 - (C) Camí primari
 - (C) Camí primari asfaltat

- Quadrants SOC A
- Quadrants SOC P
- Seccions SOC A
- Seccions SOC P
- PPI.Material ADF
- PPI.Punts aigua
- PPI.Punts crítics
- PPI.Punts gir
- PPI.Cadenes
- PPI.Xarxa viària
- PPI.Franges



LLEGGENDA TERRITORIAL BÀSIC

- DPE1M - Elements vulnerables RE02 (punts)
- Masia, casa aïllada (M1)
 - Urbanització (URB1)
 - Nucli aïllat (URB2)
 - Ajuntament (A1)
 - Correus (ADM1)
 - Oficina turística - Administratiu altre (ADM2 - ADM3)
 - Biblioteca (CU1)
 - Centre cívic - Cultural altre (CU2 - CU3)
 - Camp - Complex - Pavelló - Esportiu altre (ESP1 - ESP)
 - Piscina aire lliure (ESP4)
 - Escola bressol (EDU1)
 - Escola - Institut - Escola educació especial - Educatiu
 - CAP (SAN1)
 - Hospital (SAN2)
 - Sanitari altre (SAN3)
 - Centre de dia - Residència gent gran - Residencial alt
 - Cementiri - Serveis funeraris altre (FUN1 - FUN2)
 - Centre de culte (REL1)
 - Equipament singular (ES1)
 - Aparcament (P1)
 - Benzineria (SER1)
 - Deixalleria (SER2)
 - Centre comercial (SER3)
 - Mercat (SER4)
 - Restaurant (SER5)
 - Estació d'autobusos (TR1)
 - Estació ferroviària (TR2)
 - Transport terrestre altre (TR3)
 - Aeroport (TR4)
 - Aeròdrom (TR5)
 - Heliport (TR6)
 - Port (TR7)
 - Granja - Ramaderia, agrícola, aqüicultura altre (RAM1)
 - Indústria - Polígon industrial (IND1 - IND2)
 - Depuradora (IND3)
 - Abocador - Gestió residus altre (IND4 - IND5)
 - Càmping (H1)
 - Casa de colònies (H2)
 - Hotel (H3)
 - Refugi (H4)
 - Turisme rural (H5)
 - Allotjament altre (H6)
 - Parc (ZE1)
 - Zona d'esplai - Zona de picnic (ZE2 - ZE4)
 - Zona d'acampada (ZE3)
 - Zona d'interès altre (ZE5)
 - Zona de bany (ZE6)
 - Activitat extraordinària, festa, aplec, etc. (AE1)
 - Mercat no sedentari (AE2)

DPE1M - Elements protecció civil (excepte vulnerables) RE02 (punts)

- Centre d'acollida
- Punt conflictiu
- Tall de trànsit
- Estació meteorològica
- Punt d'aigua_Hidrants
- Punt d'aigua_Bassa
- Punt de vigilància hidràulica
- Punt de Guaita
- Altre establiment industrial que no està al Plaseqcat
- Zona d'aparcament
- Col·locació de cadenes
- Punt de subministrament de fundents per a la població

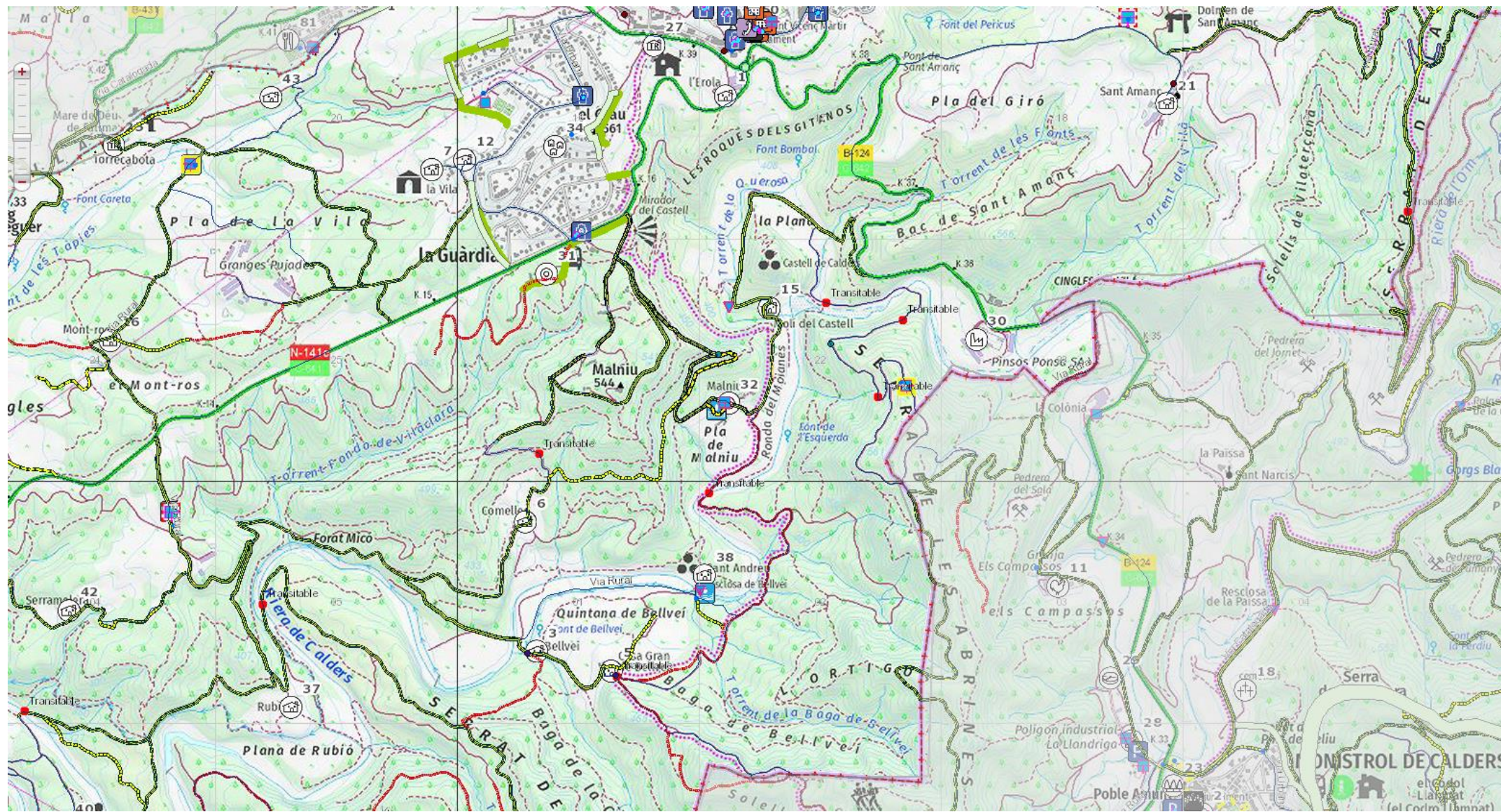
- Element potencialment vulnerable
- Emissari submergit
- Focus de perill marítim
- Centre de coordinació operativa local
- Bombers
- Policia Local/Mossos d'Esquadra
- Magatzem ADF/Local
- Magatzem municipal
- Centre de recepció d'alarmes
- Magatzem protecció civil/Local
- Instal·lació radioactiva
- Punt de reunió
- Altres recursos municipals de PC
- Altres recursos externs (no municipals) de PC

DPE1M - Elements de protecció civil (línies) amb risc RE02

- Franja de Protecció Incendis Forestals (25m)
 - Ruta d'avis
 - Ruta de neteja prioritat Molt Alta
 - Ruta de neteja prioritat Alta
 - Ruta de neteja prioritat Mitjana
 - Ruta de neteja prioritat Baixa
 - Via d'evacuació
 - Xarxa d'aigua
 - Xarxa de gas
 - Zona perill
 - Guaites
- Hidrants**
- TPUS_HIDRAN
- <Null>, 11, N
 - A
 - H, S
 - R

- Punts aigua**
- SIMBOL
- BASSA PISCINA/AHELI PUBLIC
 - BASSA PISCINA/AHELI NO PUBLIC
 - BASSA PISCINA_NO_AHELI NO PUEL
 - DIPOSIT PUBLIC
 - DIPOSIT NO PUBLIC
 - NATURAL/AHELI PUBLIC
 - NATURAL/AHELI NO PUBLIC
 - NATURAL_NO_AHELI NO PUBLIC
 - NATURAL_NO_AHELI PUBLIC
 - PAIF
- Xarxa camins**
- ID_TIPUS_FERM
- Camí no accessible a BRP
 - Camí no accessible a BRP asfaltat
 - Camí terciari
 - Camí terciari asfaltat
 - Camí secundari
 - Camí secundari asfaltat
 - Camí primari
 - Camí primari asfaltat

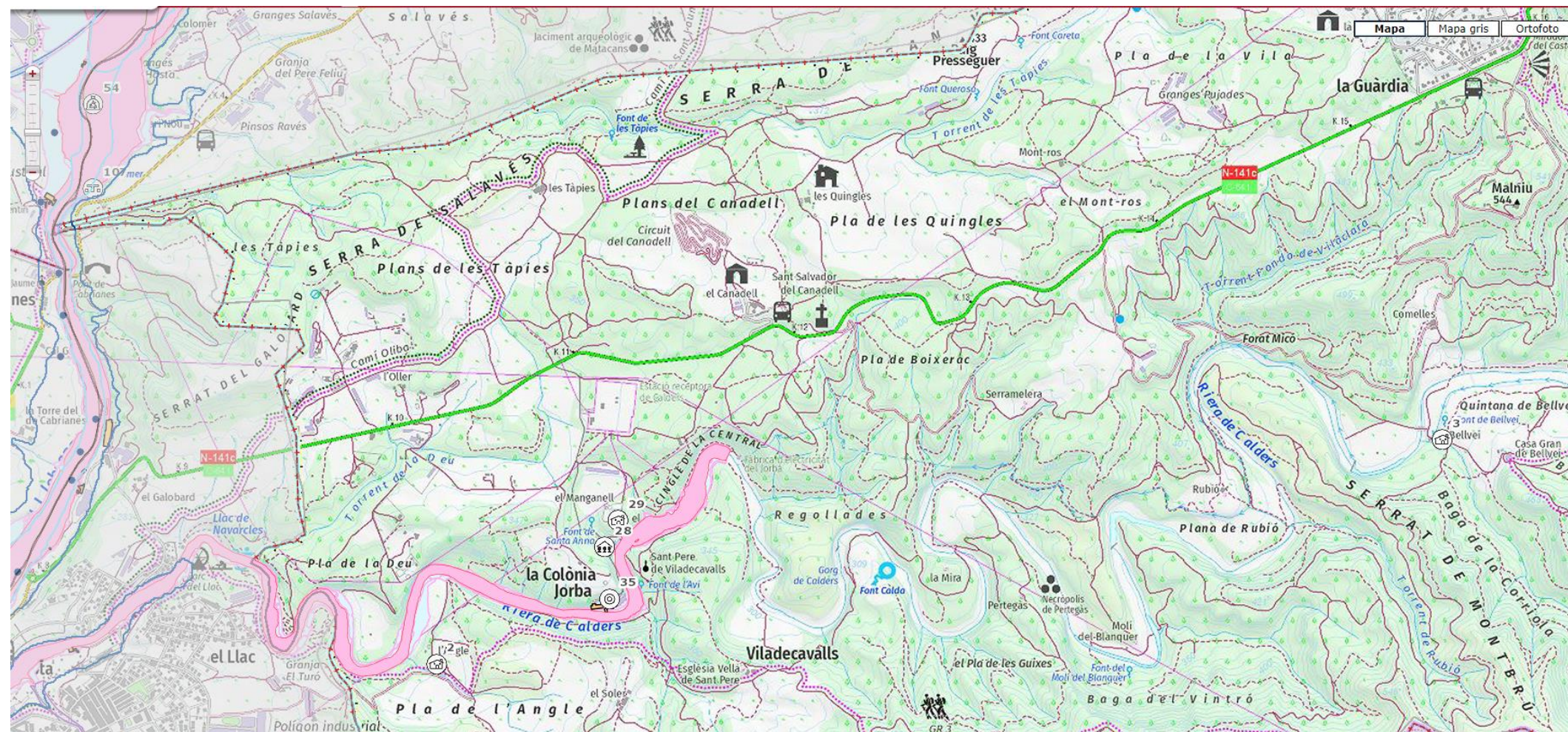
- Quadrants SOC A**
-
- Quadrants SOC P**
-
- Seccions SOC A**
-
- Seccions SOC P**
-
- PPI.Material ADF**
- PPI.Punts aigua
- PPI.Punts crítics
- PPI.Punts gir
- PPI.Cadenes
- PPI.Xarxa viària
- PPI.Franges



LLEGGENDA TERRITORIAL BÀSIC

- DPE1M - Elements vulnerables RE02 (punts)
- Masia, casa aïllada (M1)
 - Allotjament altre (H6)
 - Urbanització (URB1)
 - Parc (ZE1)
 - Nucli aïllat (URB2)
 - Zona d'esplai - Zona de picnic (ZE2 - ZE4)
 - Ajuntament (A1)
 - Zona d'acampada (ZE3)
 - Correus (ADM1)
 - Zona d'interès altre (ZE5)
 - Oficina turística - Administratiu altre (ADM2 - ADM3)
 - Zona de bany (ZE6)
 - Biblioteca (CU1)
 - Activitat extraordinària, festa, aplec, etc. (AE1)
 - Centre cívic - Cultural altre (CU2 - CU3)
 - Mercat no sedentari (AE2)
 - Camp - Complex - Pavelló - Esportiu altre (ESP1 - ESP)
 - Piscina aire lliure (ESP4)
 - Escola bressol (EDU1)
 - Escola - Institut - Escola educació especial - Educatiu
 - CAP (SAN1)
 - Hospital (SAN2)
 - Sanitari altre (SAN3)
 - Centre de dia - Residència gent gran - Residencial alt
 - Cementiri - Serveis funeraris altre (FUN1 - FUN2)
 - Centre de culte (REL1)
 - Equipament singular (ES1)
 - Aparcament (P1)

<p>DPE1M - Elements protecció civil (excepte vulnerables) RE02 (punts)</p> <ul style="list-style-type: none"> Centre d'acollida Punt conflictiu Tall de trànsit Estació meteorològica Punt d'aigua_Hidrant Punt d'aigua_Bassa Punt de vigilància hidràulica Punt de Guaita Altre establiment industrial que no està al Plaseqcat Zona d'aparcament Col·locació de cadenes Punt de subministrament de fonedents per a la poblac 	<ul style="list-style-type: none"> Element potencialment vulnerable Emissari submergi Focus de perill marítim Centre de coordinació operativa local Bombers Policia Local/Mossos d'Esquadra Magatzem ADF/Local Magatzem municipal Centre de recepció d'alarmes Magatzem protecció civil/Local Instal·lació radioactiva Punt de reunió Altres recursos municipals de PC Altres recursos externs (no municipals) de PC 	<p>DPE1M - Elements de protecció civil (línies) amb risc RE02</p> <ul style="list-style-type: none"> Franja de Protecció Incendis Forestals (25m) Ruta d'avis Ruta de neteja prioritat Molt Alta Ruta de neteja prioritat Alta Ruta de neteja prioritat Mitjana Ruta de neteja prioritat Baixa Via d'evacuació Xarxa d'aigua Xarxa de gas Zona perill <p>Guaites</p> <p> Guaita</p> <p>Hidrants</p> <p>TPUS_HIDRAN</p> <ul style="list-style-type: none"> A H, S R 	<p>Punts aigua</p> <p>SIMBOL</p> <ul style="list-style-type: none"> BASSA PISCINA/AHELI PUBLIC BASSA PISCINA/AHELI NO PUBLIC BASSA PISCINA_NO_AHELI NO PUEL DIPOSIT PUBLIC DIPOSIT NO PUBLIC NATURAL AHELI PUBLIC NATURAL AHELI NO PUBLIC NATURAL NO_AHELI NO PUBLIC NATURAL NO_AHELI PUBLIC PAIF <p>Xarxa camins</p> <p>ID_TIPUS_FERM</p> <ul style="list-style-type: none"> Camí no accessible a BRP Camí no accessible a BRP asfaltat Camí terciari Camí terciari asfaltat Camí secundari Camí secundari asfaltat Camí primari Camí primari asfaltat 	<p>Quadrants SOC A</p> <p>Quadrants SOC P</p> <p>Seccions SOC A</p> <p>Seccions SOC P</p> <p>PPI.Material ADF</p> <p>PPI.Punts aigua</p> <p>PPI.Punts crítics</p> <p>PPI.Punts gir</p> <p>PPI.Cadenes</p> <p>PPI.Xarxa viària</p> <p>PPI.Franges</p>
--	--	---	---	--



LLEGGENDA TERRITORIAL BÀSIC

- DPE1M - Elements vulnerables RE02 (punts)
- Masia, casa aïllada (M1)
 - Urbanització (URB1)
 - Nucli aïllat (URB2)
 - Ajuntament (A31)
 - Correus (ADM1)
 - Ofina turística - Administratiu altre (ADM2 - ADM3)
 - Biblioteca (CU1)
 - Centre cívic - Cultural altre (CU2 - CU3)
 - Camp - Complex - Pavelló - Esportiu altre (ESP1 - ESP)
 - Piscina aire lliure (ESP4)
 - Escola bressol (EDU1)
 - Escola - Institut - Escola educació especial - Educatiu
 - CAP (SAN1)
 - Hospital (SAN2)
 - Sanitari altre (SAN3)
 - Centre de dia - Residència gent gran - Residencial alt
 - Cementiri - Serveis funeraris altre (FUN1 - FUN2)
 - Centre de culte (REL1)
 - Equipament singular (ES1)
 - Aparcament (P1)
 - Benzinera (SER1)
 - Deixalleria (SER2)
 - Centre comercial (SER3)
 - Mercat (SER4)
 - Restaurant (SER5)
 - Estació d'autobusos (TR1)
 - Estació ferroviària (TR2)
 - Transport terrestre altre (TR3)
 - Aeroport (TR4)
 - Aeròdrom (TR5)
 - Heliport (TR6)
 - Port (TR7)
 - Granja - Ramaderia, agrícola, aqüicultura altre (RAM1)
 - Indústria - Polígon industrial (IND1 - IND2)
 - Depuradora (IND3)
 - Abocador - Gestió residus altre (IND4 - IND5)
 - Càmping (H1)
 - Casa de colònies (H2)
 - Hotel (H3)
 - Refugi (H4)
 - Turisme rural (H5)
 - Allotjament altre (H6)
 - Parc (ZE1)
 - Zona d'esplai - Zona de picnic (ZE2 - ZE4)
 - Zona d'acampada (ZE3)
 - Zona d'interès altre (ZE5)
 - Zona de bany (ZE6)
 - Activitat extraordinària, festa, aplec, etc. (AE1)
 - Mercat no sedentari (AE2)
- OGCWS - PROCIM - RE03 - Delimitació zona flux preferent (ZFP)
- Zona de flux preferent
 - Soterraments i OD
 - Edificacions
- Punts Actuació Prioritària
- Zona urbanitzada, No classificat
 - Zona urbanitzada, Alt
 - Zona urbanitzada, Mig
 - Zona urbanitzada, Baix
 - Zones industrials, No classificat
 - Zones industrials, Alt
 - Zones industrials, Mig
 - Zones industrials, Baix
 - Zones agro-forestals - Hortes, No classificat
 - Zones agro-forestals - Hortes, Alt
 - Zones agro-forestals - Hortes, Mig
 - Zones agro-forestals - Hortes, Baix
 - Vies de comunicació (ferrocarril-peatonals)
 - Vies de comunicació (ferrocarril-peatonals)
 - Vies de comunicació (ferrocarril-peatonals)
 - Vies de comunicació (ferrocarril-peatonals)
 - Estacions mitjans transport, No classificat
 - Estacions mitjans transport, Alt
 - Estacions mitjans transport, Mig
 - Estacions mitjans transport, Baix
 - Estructures de les vies, No classificat
 - Estructures de les vies, Alt
 - Estructures de les vies, Mig
 - Estructures de les vies, Baix
 - Estructures protecció per a l'erosió, No classificat
 - Estructures protecció per a l'erosió, Mig
 - Estructures protecció per a l'erosió, Baix
 - Estructures protecció per a inundacions, No classificat
 - Estructures protecció per a inundacions, Alt
 - Estructures protecció per a inundacions, Mig
 - Estructures protecció per a inundacions, Baix
 - Patrimoni, No classificat
 - Patrimoni, Alt
 - Patrimoni, Mig
 - Patrimoni, Baix
 - Altres, No classificat
 - Altres, Alt
 - Altres, Mig
 - Altres, Baix
- Temps trànsit
- 0 a 1 hores
 - 1 a 2 hores
 - 2 a 3 hores
 - > 3 hores
- Cons de dejecció
- Cons de dejecció actiu
 - Influència de cons

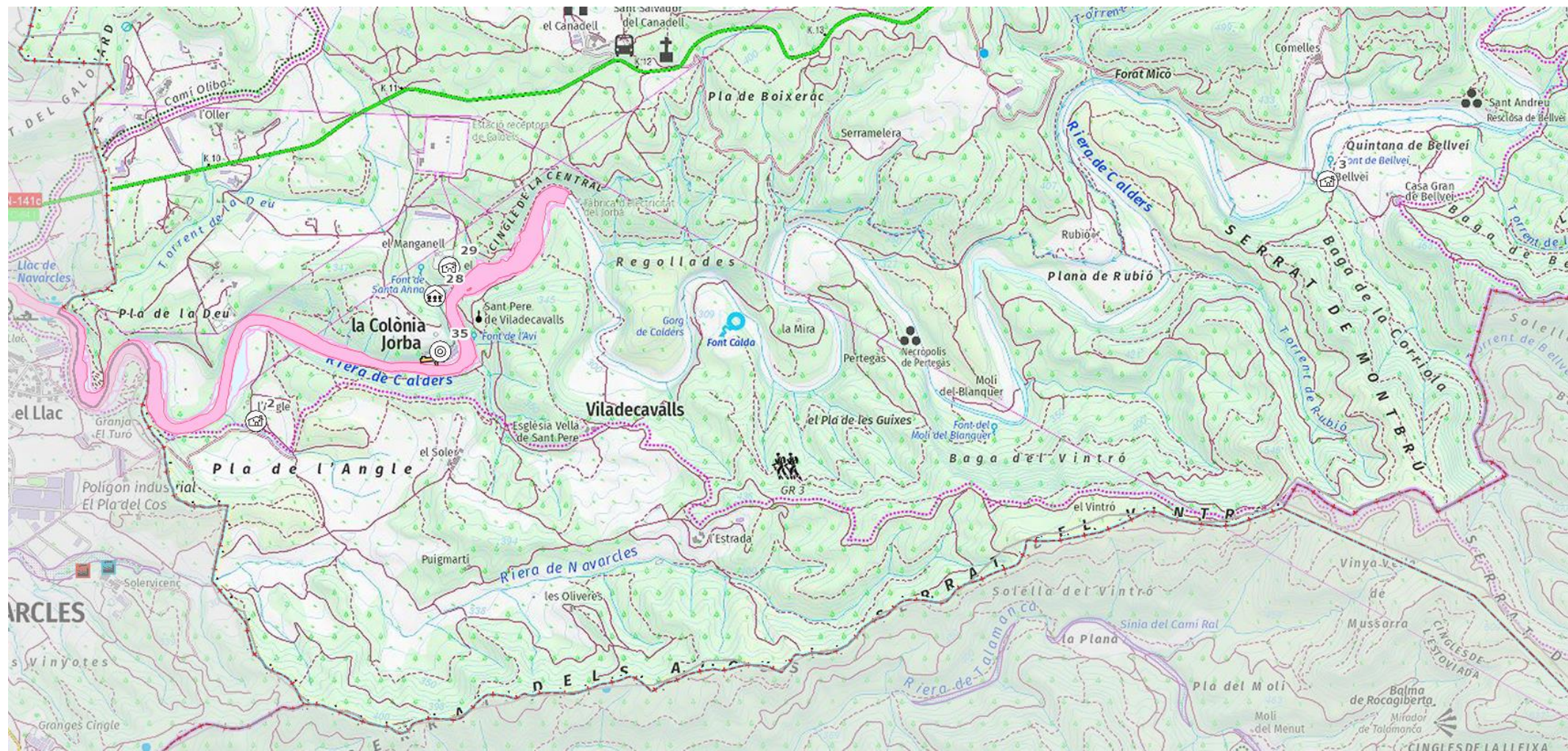
- DPE1M - Elements protecció civil (excepte vulnerables) RE03 (punts)
- Centre d'acollida
 - Punt conflictiu
 - Tall de trànsit
 - Estació meteorològica
 - Punt d'aigua_Hidrant
 - Punt d'aigua_Bassa
 - Punt de vigilància hidràulica
 - Punt de Guaita
 - Altre establiment industrial que no està al Plaseqcat
 - Zona d'aparcament
 - Col·locació de cadenes

- Punt de subministrament de fundents per a la població
- Element potencialment vulnerable
- Emissari submergit
- Focus de perill marítim
- Centre de coordinació operativa local
- Bombers
- Policia Local/Mossos d'Esquadra
- Magatzem ADF/Local
- Magatzem municipal

- Centre de recepció d'alarms
- Magatzem protecció civil/Local
- Instal·lació radioactiva
- Punt de reunió
- Altres recursos municipals de PC
- Altres recursos externs (no municipals) de PC

- DPE1M - Elements de protecció civil (línies) amb risc RE0:
- Franga de Protecció Incendis Forestals (25m)
 - Ruta d'avis
 - Ruta de neteja prioritat Molt Alta
 - Ruta de neteja prioritat Alta
 - Ruta de neteja prioritat Mitjana
 - Ruta de neteja prioritat Baixa
 - Via d'evacuació
 - Xarxa d'aigua
 - Xarxa de gas
 - Zona perill
- Geomorfologia
- AIGUA_LIGEO_ZIG

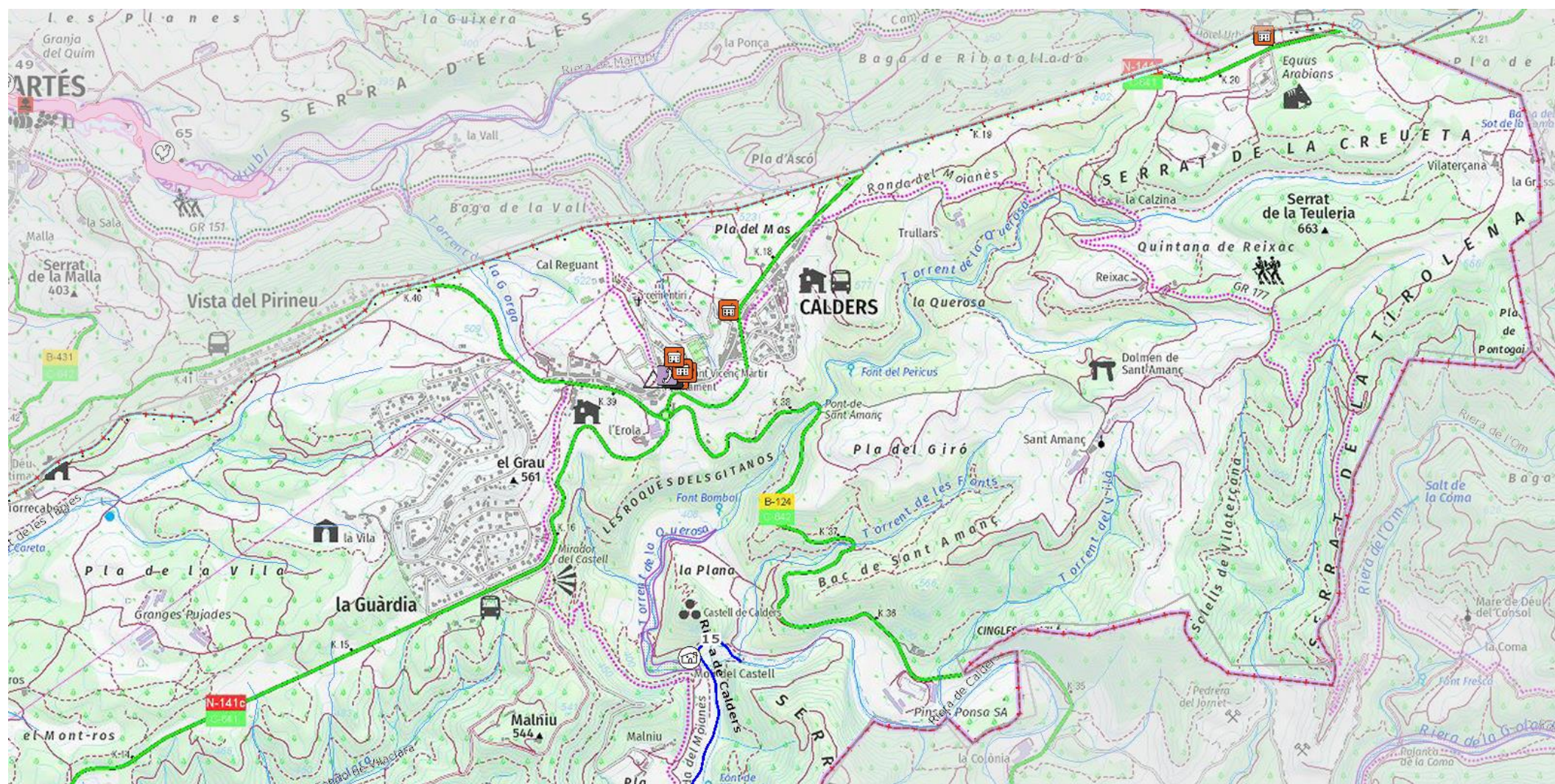
- Sirenes preses
- Sirenes
- Sirenes preses cobertura
- Sirenes
- Zones inundables presa Baells
- Pa1
 - Ph2
- Afectacions presa Baells
-
- Afectacions presa Ilcavall
-
- Zones inundables presa Sponc
- Pa1
 - Ph2
 - PeH2
- Afectacions presa Sponc
-
- Zones inundables presa Rialb
- Pa1
 - Ph2



LLEGGENDA TERRITORIAL BÀSIC

- DPE1M - Elements vulnerables RE02 (punts)
- Masia, casa aïllada (M1)
 - Urbanització (URB1)
 - Nucli aïllat (URB2)
 - Ajuntament (A1)
 - Correu (ADM1)
 - Ofina turisme - Administratiu altre (ADM2 - ADM3)
 - Biblioteca (CU1)
 - Centre cívic - Cultural altre (CU2 - CU3)
 - Camp - Complex - Pavelló - Esportiu altre (ESP1 - ESP)
 - Piscina aire lliure (ESP4)
 - Escola bressol (EDU1)
 - Escola - Institut - Escola educació especial - Educactiu
 - CAP (SAN1)
 - Hospital (SAN2)
 - Sanitari altre (SAN3)
 - Centre de dia - Residència gent gran - Residencial alt
 - Cementiri - Serveis funeraris altre (FUN1 - FUN2)
 - Centre de culte (REL1)
 - Equipament singular (E51)
 - Aparcament (P1)
 - Benzinera (SER1)
 - Deixalleria (SER2)
 - Centre comercial (SER3)
 - Mercat (SER4)
 - Restaurant (SER5)
 - Estació d'autobusos (TR1)
 - Estació ferroviària (TR2)
 - Transport terrestre altre (TR3)
 - Aeroport (TR4)
 - Aeròdrom (TR5)
 - Heliport (TR6)
 - Port (TR7)
 - Granja - Ramaderia, agrícola, aqüicultura altre (RAM1)
 - Indústria - Poligon industrial (IND1 - IND2)
 - Depuradora (IND3)
 - Abocador - Gestió residus altre (IND4 - IND5)
 - Càmping (H1)
 - Casa de colònies (H2)
 - Hotel (H3)
 - Refugi (H4)
 - Turisme rural (H5)
 - Allotjament altre (H6)
 - Parc (ZE1)
 - Zona d'esplai - Zona de picnic (ZE2 - ZE4)
 - Zona d'acampada (ZE3)
 - Zona d'interès altre (ZE5)
 - Zona de bany (ZE6)
 - Activitat extraordinària, festa, aplec, etc. (AE1)
 - Mercat no sedentari (AE2)
- OGCWS - PROCIM - RE03 - Delimitació zona flux preferent (ZFP)
- Zona de flux preferent
 - Soterraments i OD
 - Edificacions
- Punts Actuació Prioritària
- Zona urbanitzada, No classificat
 - Zona urbanitzada, Alt
 - Zona urbanitzada, Mig
 - Zona urbanitzada, Baix
 - Zones industrials, No classificat
 - Zones industrials, Alt
 - Zones industrials, Mig
 - Zones industrials, Baix
 - Zones agro-forestals - Hortes, No classificat
 - Zones agro-forestals - Hortes, Alt
 - Zones agro-forestals - Hortes, Mig
 - Zones agro-forestals - Hortes, Baix
 - Vies de comunicació (ferrocarril-peatonals)
 - Vies de comunicació (ferrocarril-peatonals)
 - Vies de comunicació (ferrocarril-peatonals)
 - Vies de comunicació (ferrocarril-peatonals)
 - Estacions mitjans transport, No classificat
 - Estacions mitjans transport, Alt
 - Estacions mitjans transport, Mig
 - Estacions mitjans transport, Baix
 - Estructures de les vies, No classificat
 - Estructures de les vies, Alt
 - Estructures de les vies, Mig
 - Estructures de les vies, Baix
 - Estructures protecció per a l'erosió, No classificat
 - Estructures protecció per a l'erosió, Mig
 - Estructures protecció per a l'erosió, Baix
 - Estructures protecció per a inundacions, No classificat
 - Estructures protecció per a inundacions, Mig
 - Estructures protecció per a inundacions, Baix
 - Patrimoni, No classificat
 - Patrimoni, Alt
 - Patrimoni, Mig
 - Patrimoni, Baix
 - Altres, No classificat
 - Altres, Alt
 - Altres, Mig
 - Altres, Baix
- Temps trànsit
- 0 a 1 hores
 - 1 a 2 hores
 - 2 a 3 hores
 - > 3 hores
- Cons de dejecció
- Cons de dejecció actiu
 - Influència de cons

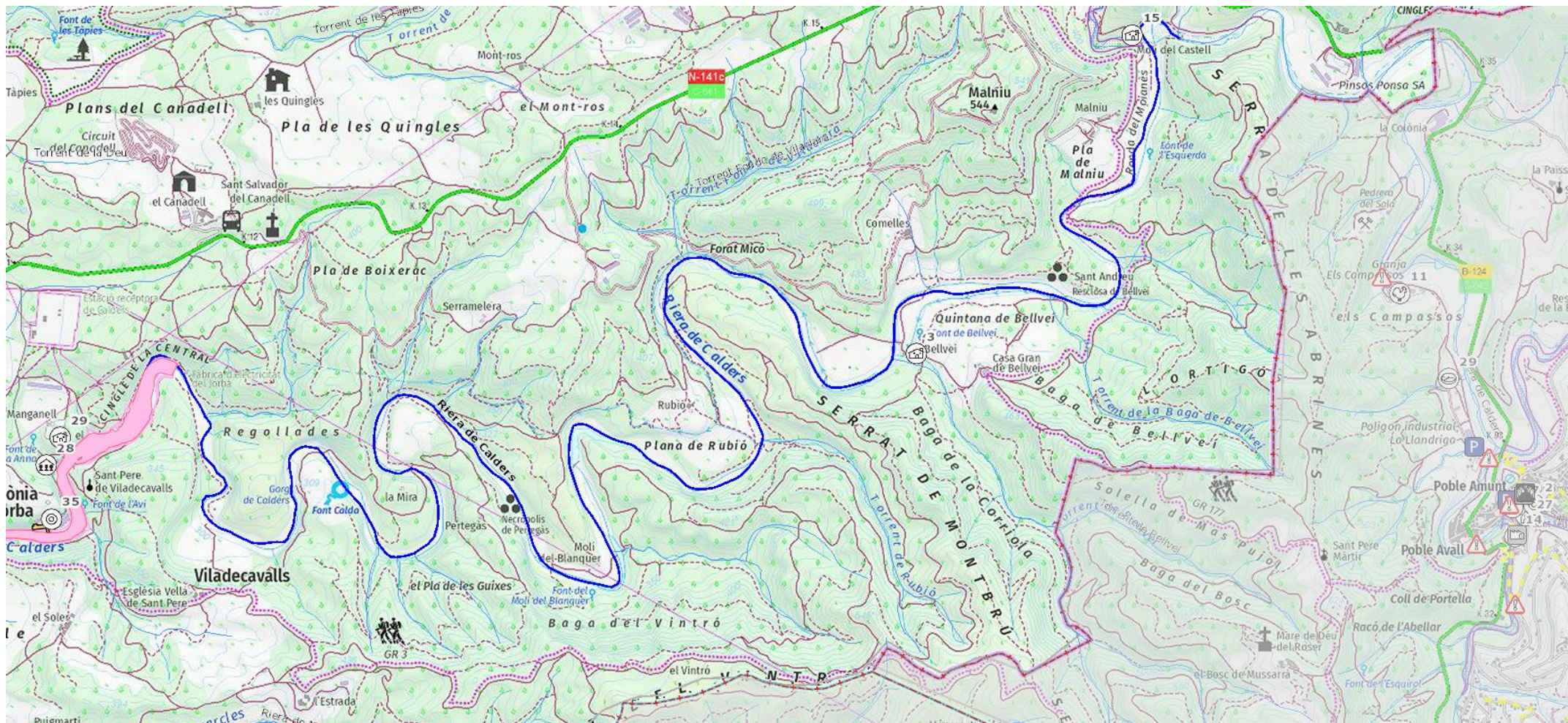
- DPE1M - Elements protecció civil (excepte vulnerables) RE03 (punts)
- Centre d'acollida
 - Punt conflictiu
 - Tall de trànsit
 - Estació meteorològica
 - Punt d'aigua_Hidrant
 - Punt d'aigua_Bassa
 - Punt de vigilància hidràulica
 - Punt de Guata
 - Altre establiment industrial que no està al Plaseqcat
 - Zona d'aparcament
 - Col·locació de cadenes
 - Punt de subministrament de fundents per a la població
 - Element potencialment vulnerable
 - Emissari submarí
 - Focus de perill marítim
 - Centre de coordinació operativa local
 - Bombers
 - Polícia Local/Mossos d'Esquadra
 - Magatzem ADF/Local
 - Magatzem municipal
 - Centre de recepció d'armes
 - Magatzem protecció civil/Local
 - Instal·lació radioactiva
 - Punt de reunió
 - Altres recursos municipals de PC
 - Altres recursos externs (no municipals) de PC
- DPE1M - Elements de protecció civil (línies) amb risc RE0:
- Franga de Protecció Incendis Forestals (25m)
 - Ruta d'evacuació
 - Ruta de neteja prioritat Molt Alta
 - Ruta de neteja prioritat Alta
 - Ruta de neteja prioritat Mitjana
 - Ruta de neteja prioritat Baixa
 - Via d'evacuació
 - Xarxa d'aigua
 - Xarxa de gas
 - Zona perill
- Zona inundable per 500 anys de període de retorn
- Zona Inundable
 - Vessaments
- Zona inundable per 100 anys de període de retorn
- Zona Inundable
 - Vessaments
- Zona inundable per 10 anys de període de retorn
- Zona Inundable
 - Vessaments
- Geomorfologia
- AIGUA_LIGEO_ZIG
- Sirenes preses
- Sirenes
- Sirenes preses cobertura
- Sirenes
- Zones inundables presa Baells
- Pa1
 - Ph2
- Afectacions presa Baells
- Ph2
- Afectacions presa Ilcavall
- Ph2
- Zones inundables presa Sponc
- Pa1
 - Ph2
 - Ph2
- Afectacions presa Sponc
- Ph2
- Zones inundables presa Rialb
- Pa1
 - Ph2



LLEGENDA TERRITORIAL BÀSIC

- DPE1M - Elements vulnerables RE02 (punts)
- Masia, casa aïllada (M1)
 - Urbanització (URB1)
 - Nucli aïllat (URB2)
 - Ajuntament (A1)
 - Correu (ADM1)
 - Ofina turística - Administratiu altre (ADM2 - ADM3)
 - Biblioteca (CU1)
 - Centre cívic - Cultural altre (CU2 - CU3)
 - Camp - Complex - Pavelló - Esportiu altre (ESP1 - ESP)
 - Piscina aire lliure (ESP4)
 - Escola bressol (EDU1)
 - Escola - Institut - Escola educació especial - Educació
 - CAP (SAN1)
 - Hospital (SAN2)
 - Sanitari altre (SAN3)
 - Centre de dia - Residència gent gran - Residencial alt
 - Cementiri - Serveis funeraris altre (FUN1 - FUN2)
 - Centre de culte (REL1)
 - Equipament singular (E51)
 - Aparcament (P1)
 - Benzinera (SER1)
 - Deixalleria (SER2)
 - Centre comercial (SER3)
 - Mercat (SER4)
 - Restaurant (SER5)
 - Estació d'autobusos (TR1)
 - Estació ferroviària (TR2)
 - Transport terrestre altre (TR3)
 - Aeroport (TR4)
 - Aeròdrom (TR5)
 - Heliport (TR6)
 - Port (TR7)
 - Granja - Ramaderia, agrícola, aqüicultura altre (RAM1)
 - Indústria - Polígon industrial (IND1 - IND2)
 - Depuradora (IND3)
 - Abocador - Gestió residus altre (IND4 - IND5)
 - Càmping (H1)
 - Casa de colònies (H2)
 - Hotel (H3)
 - Refugi (H4)
 - Turisme rural (H5)
 - Allotjament altre (H6)
 - Parc (ZE1)
 - Zona d'esplai - Zona de picnic (ZE2 - ZE4)
 - Zona d'acampada (ZE3)
 - Zona d'interès altre (ZE5)
 - Zona de bany (ZE6)
 - Activitat extraordinària, festa, aplec, etc. (AE1)
 - Mercat no sedentari (AE2)
- OGCWS - PROCIM - RE03 - Delimitació zona flux preferent (ZFP)
- Zona de flux preferent
 - Soterraments i OD
 - Edificacions
- Punts Actuació Prioritària
- Zona urbanitzada, No classificat
 - Zona urbanitzada, Alt
 - Zona urbanitzada, Mig
 - Zona urbanitzada, Baix
 - Zones industrials, No classificat
 - Zones industrials, Alt
 - Zones industrials, Mig
 - Zones industrials, Baix
 - Zones agro-forestals - Hortes, No classificat
 - Zones agro-forestals - Hortes, Alt
 - Zones agro-forestals - Hortes, Mig
 - Zones agro-forestals - Hortes, Baix
 - Vies de comunicació (ferrocarril-peatonals)
 - Vies de comunicació (ferrocarril-peatonals)
 - Vies de comunicació (ferrocarril-peatonals)
 - Vies de comunicació (ferrocarril-peatonals)
 - Estacions mitjans transport, No classificat
 - Estacions mitjans transport, Alt
 - Estacions mitjans transport, Mig
 - Estacions mitjans transport, Baix
 - Estructures de les vies, No classificat
 - Estructures de les vies, Alt
 - Estructures de les vies, Mig
 - Estructures de les vies, Baix
 - Estructures protecció per a l'erosió, No classificat
 - Estructures protecció per a l'erosió, Mig
 - Estructures protecció per a l'erosió, Baix
 - Estructures protecció per a inundacions, No classificat
 - Estructures protecció per a inundacions, Mig
 - Estructures protecció per a inundacions, Baix
 - Patrimoni, No classificat
 - Patrimoni, Alt
 - Patrimoni, Mig
 - Patrimoni, Baix
 - Altres, No classificat
 - Altres, Alt
 - Altres, Mig
 - Altres, Baix
- Temps trànsit
- 0 a 1 hores
 - 1 a 2 hores
 - 2 a 3 hores
 - > 3 hores
- Cons de dejecció
- Cons de dejecció actiu
 - Influència de cons

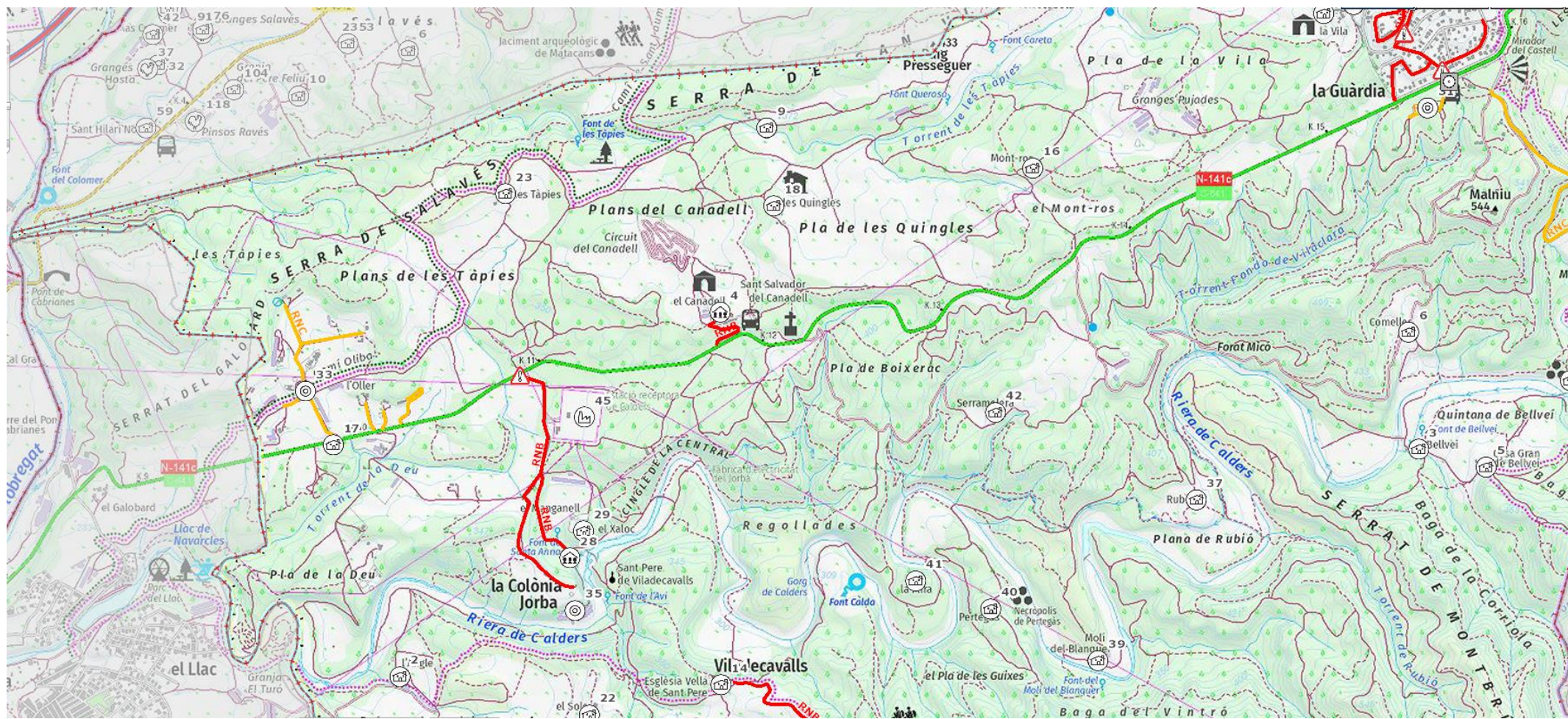
- DPE1M - Elements protecció civil (excepte vulnerables) RE03 (punts)
- Centre d'acollida
 - Punt conflictiu
 - Tall de trànsit
 - Estació meteorològica
 - Punt d'aigua_Hidrant
 - Punt d'aigua_Bassa
 - Punt de vigilància hidràulica
 - Punt de Guata
 - Altre establiment industrial que no està al Plaseqcat
 - Zona d'aparcament
 - Col·locació de cadenes
 - Punt de subministrament de funderents per a la població
 - Element potencialment vulnerable
 - Emissari submergit
 - Focus de perill marítim
 - Centre de coordinació operativa local
 - Bombers
 - Polícia Local/Mossos d'Esquadra
 - Magatzem ADF/Local
 - Magatzem municipal
 - Centre de recepció d'alarmes
 - Magatzem protecció civil/Local
 - Instal·lació radioactiva
 - Punt de reunió
 - Altres recursos municipals de PC
 - Altres recursos externs (no municipals) de PC
- DPE1M - Elements de protecció civil (línies) amb risc RE02:
- Franga de Protecció Incendis Forestals (25m)
 - Ruta d'evacuació
 - Ruta de neteja prioritat Molt Alta
 - Ruta de neteja prioritat Alta
 - Ruta de neteja prioritat Mitjana
 - Ruta de neteja prioritat Baixa
 - Via d'evacuació
 - Xarxa d'aigua
 - Xarxa de gas
 - Zona perill
- Zona inundable per 500 anys de període de retorn
- Zona Inundable
 - Vessaments
- Zona inundable per 100 anys de període de retorn
- Zona Inundable
 - Vessaments
- Zona inundable per 10 anys de període de retorn
- Zona Inundable
 - Vessaments
- Geomorfologia
- AIGUA_LIGEO_ZIG
- Sirenes preses
- Sirenes
- Sirenes preses cobertura
- Sirenes
- Zones inundables presa Baells
- Pa1
 - Ph2
- Afectacions presa Baells
- Ph2
- Afectacions presa Ilcavall
- Ph2
- Zones inundables presa Sponc
- Pa1
 - Ph2
 - Ph2
- Afectacions presa Sponc
- Ph2
- Zones inundables presa Rialb
- Pa1
 - Ph2



LLEGENDA TERRITORIAL BÀSIC

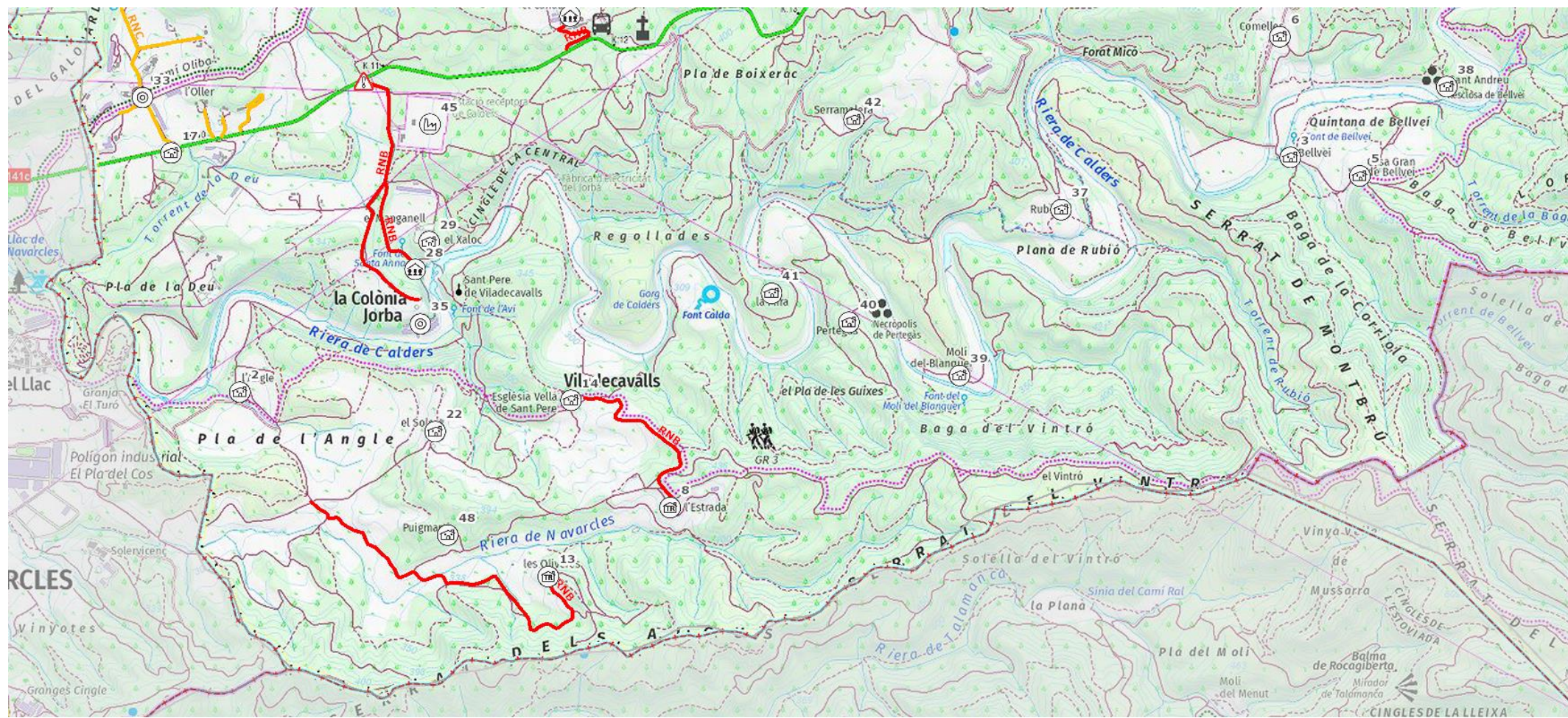
- DPE1M - Elements vulnerables RE02 (punts)
- Masia, casa aïllada (M1)
 - Urbanització (URB1)
 - Nucli aïllat (URB2)
 - Ajuntament (A31)
 - Correus (ADM1)
 - Ofina turisme - Administratiu altre (ADM2 - ADM3)
 - Biblioteca (CU1)
 - Centre cívic - Cultural altre (CU2 - CU3)
 - Camp - Complex - Pavelló - Esportiu altre (ESP1 - ESP)
 - Piscina aire lliure (ESP4)
 - Escola bressol (EDU1)
 - Escola - Institut - Escola educació especial - Educativ
 - CAP (SAN1)
 - Hospital (SAN2)
 - Sanitari altre (SAN3)
 - Centre de dia - Residència gent gran - Residencial alt
 - Cementiri - Serveis funeraris altre (FUN1 - FUN2)
 - Centre de culte (REL1)
 - Equipament singular (E51)
 - Aparcament (P1)
 - Benzinera (SER1)
 - Deixalleria (SER2)
 - Centre comercial (SER3)
 - Mercat (SER4)
 - Restaurant (SER5)
 - Estació d'autobusos (TR1)
 - Estació ferroviària (TR2)
 - Transport terrestre altre (TR3)
 - Aeroport (TR4)
 - Aeròdrom (TR5)
 - Heliport (TR6)
 - Port (TR7)
 - Granja - Ramaderia, agrícola, aqüicultura altre (RAM1)
 - Indústria - Poligon industrial (IND1 - IND2)
 - Depuradora (IND3)
 - Abocador - Gestió residus altre (IND4 - IND5)
 - Càmping (H1)
 - Casa de colònies (H2)
 - Hotel (H3)
 - Refugi (H4)
 - Turisme rural (H5)
 - Allotjament altre (H6)
 - Parc (ZE1)
 - Zona d'esplai - Zona de picnic (ZE2 - ZE4)
 - Zona d'acampada (ZE3)
 - Zona d'interès altre (ZE5)
 - Zona de bany (ZE6)
 - Activitat extraordinària, festa, aplec, etc. (AE1)
 - Mercat no sedentari (AE2)
- OGCWS - PROCIM - RE03 - Delimitació zona flux preferent (ZFP)
- Zona de flux preferent
 - Soterraments i OD
 - Edificacions
- Punts Actuació Prioritària
- Zona urbanitzada, No classificat
 - Zona urbanitzada, Alt
 - Zona urbanitzada, Mig
 - Zona urbanitzada, Baix
 - Zones industrials, No classificat
 - Zones industrials, Alt
 - Zones industrials, Mig
 - Zones industrials, Baix
 - Zones agro-forestals - Hortes, No classificat
 - Zones agro-forestals - Hortes, Alt
 - Zones agro-forestals - Hortes, Mig
 - Zones agro-forestals - Hortes, Baix
 - Vies de comunicació (ferrocarril-peatonals)
 - Vies de comunicació (ferrocarril-peatonals)
 - Vies de comunicació (ferrocarril-peatonals)
 - Vies de comunicació (ferrocarril-peatonals)
 - Estacions mitjans transport, No classificat
 - Estacions mitjans transport, Alt
 - Estacions mitjans transport, Mig
 - Estacions mitjans transport, Baix
 - Estructures de les vies, No classificat
 - Estructures de les vies, Alt
 - Estructures de les vies, Mig
 - Estructures de les vies, Baix
 - Estructures protecció per a l'erosió, No classifi
 - Estructures protecció per a l'erosió, Mig
 - Estructures protecció per a l'erosió, Baix
 - Estructures protecció per a inundacions, No cl
 - Estructures protecció per a inundacions, Alt
 - Estructures protecció per a inundacions, Mig
 - Estructures protecció per a inundacions, Baix
 - Patrimoni, No classificat
 - Patrimoni, Alt
 - Patrimoni, Mig
 - Patrimoni, Baix
 - Altres, No classificat
 - Altres, Alt
 - Altres, Mig
 - Altres, Baix
- Temps trànsit
- 0 a 1 hores
 - 1 a 2 hores
 - 2 a 3 hores
 - > 3 hores
- Cons de dejecció
- Cons de dejecció actiu
 - Influència de cons

- DPE1M - Elements protecció civil (excepte vulnerables) RE03 (punts)
- Centre d'acollida
 - Punt conflictiu
 - Tall de trànsit
 - Estació meteorològica
 - Punt d'aigua_Hidrant
 - Punt d'aigua_Bassa
 - Punt de vigilància hidràulica
 - Punt de Guata
 - Altre establiment industrial que no està al Plaseqcat
 - Zona d'aparcament
 - Col·locació de cadenes
 - Punt de subministrament de fundents per a la poblaci
 - Element potencialment vulnerable
 - Emissari submergi
 - Focus de perill marítim
 - Centre de coordinació operativa local
 - Bombers
 - Polícia Local/Mossos d'Esquadra
 - Magatzem ADF/Local
 - Magatzem municipal
 - Centre de recepció d'alarmes
 - Magatzem protecció civil/Local
 - Instal·lació radioactiva
 - Punt de reunió
 - Altres recursos municipals de PC
 - Altres recursos externs (no municipals) de PC
- DPE1M - Elements de protecció civil (línies) amb risc RE0:
- Franga de Protecció Incendis Forestals (25m)
 - Ruta d'avis
 - Ruta de neteja prioritat Molt Alta
 - Ruta de neteja prioritat Alta
 - Ruta de neteja prioritat Mitjana
 - Ruta de neteja prioritat Baixa
 - Via d'evacuació
 - Xarxa d'aigua
 - Xarxa de gas
 - Zona perill
- Zona inundable per 500 anys de període de retorn
- Zona Inundable
 - Vessaments
- Zona inundable per 100 anys de període de retorn
- Zona Inundable
 - Vessaments
- Zona inundable per 10 anys de període de retorn
- Zona Inundable
 - Vessaments
- Geomorfologia
- AIGUA_LIGEO_ZIG
- Sirenes preses
- Sirenes
- Sirenes preses cobertura
- Sirenes
- Zones inundables presa Baells
- Pa1
 - Ph2
- Afectacions presa Baells
- Ph2
- Afectacions presa Ilcavall.
- Ph2
- Zones inundables presa Sponc
- Pa1
 - Ph2
 - Ph2
- Afectacions presa Sponc
- Ph2
- Zones inundables presa Rialb
- Pa1
 - Ph2



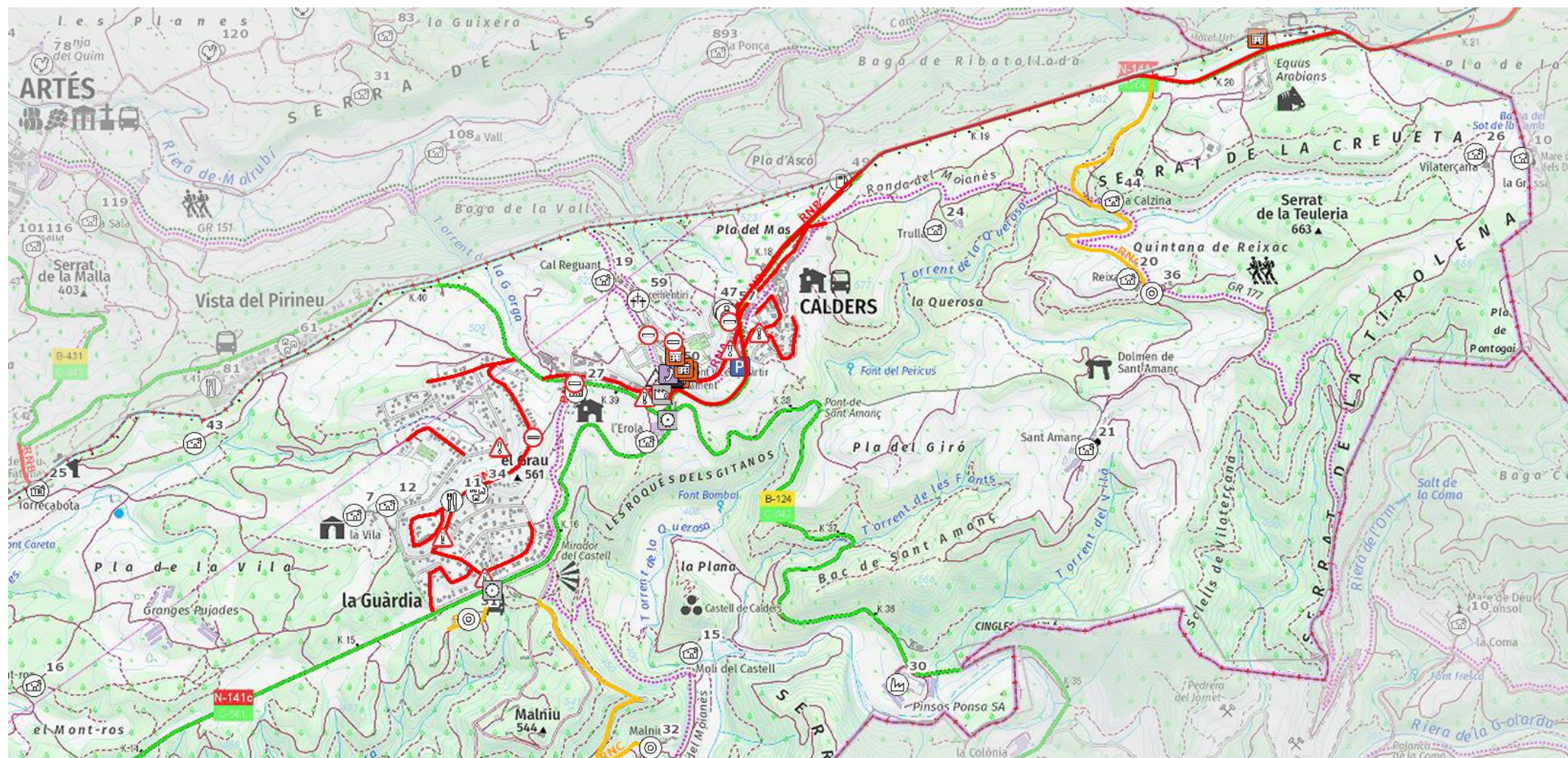
LLEGENDA TERRITORIAL BÀSIC

- | | |
|---|---|
| DPE1M - Elements vulnerables RE02 (punts) | Allotjament altre (H6) |
| Masia, casa aïllada (M1) | Parc (ZE1) |
| Urbanització (URB1) | Zona d'esplai - Zona de picnic (ZE2 - ZE4) |
| Nucli aïllat (URB2) | Zona d'acampada (ZE3) |
| Ajuntament (A1) | Zona d'interès altre (ZE5) |
| Correus (ADM1) | Zona de bany (ZE6) |
| Ofina turisme - Administratiu altre (ADM2 - ADM3) | Activitat extraordinària, festa, aplec, etc. (AE1) |
| Biblioteca (CU1) | Mercat no sedentari (AE2) |
| Centre cívic - Cultural altre (CU2 - CU3) | DPE1M - Elements protecció civil (excepte vulnerables) RE05 (punts) |
| Camp - Complex - Pavelló - Esportiu altre (ESP1 - ESP) | Centre d'acollida |
| Piscina aire lliure (ESP4) | Punt conflictiu |
| Escola bressol (EDU1) | Tall de trànsit |
| Escola - Institut - Escola educació especial - Educativ | Estació meteorològica |
| CAP (SAN1) | Punt d'aigua_Hidrant |
| Hospital (SAN2) | Punt d'aigua_Bassa |
| Sanitari altre (SAN3) | Punt de vigilància hidràulica |
| Centre de dia - Residència gent gran - Residencial alt | Punt de Guaita |
| Cementiri - Serveis funeraris altre (FUN1 - FUN2) | Altres establiments industrials que no està al Plaseqcat |
| Centre de culte (REL1) | Zona d'aparcament |
| Equipament singular (E51) | Col·locació de cadenes |
| Aparcament (P1) | Punt de subministrament de fundents per a la població |
| Benzinera (SER1) | Element potencialment vulnerable |
| Deixalleria (SER2) | Emissari submari |
| Centre comercial (SER3) | Focus de perill marítim |
| Mercat (SER4) | Centre de coordinació operativa local |
| Restaurant (SER5) | Bombers |
| Estació d'autobusos (TR1) | Polícia Local/Mossos d'Esquadra |
| Estació ferroviària (TR2) | Magatzem ADF/Local |
| Transport terrestre altre (TR3) | Magatzem municipal |
| Aeroport (TR4) | Centre de recepció d'alarmes |
| Aeròdrom (TR5) | Magatzem protecció civil/Local |
| Heliport (TR6) | Instal·lació radioactiva |
| Port (TR7) | Punt de reunió |
| Granja - Ramaderia, agrícola, aqüicultura altre (RAM1) | Altres recursos municipals de PC |
| Indústria - Polígon industrial (IND1 - IND2) | Altres recursos externs (no municipals) de PC |
| Depuradora (IND3) | DPE1M - Elements de protecció civil (línies) amb risc RE05 |
| Abocador - Gestió residus altre (IND4 - IND5) | Franja de Protecció Incendis Forestals (25m) |
| Càmping (H1) | Ruta d'avis |
| Casa de colònies (H2) | Ruta de neteja prioritat Molt Alta |
| Hotel (H3) | Ruta de neteja prioritat Alta |
| Refugi (H4) | Ruta de neteja prioritat Mitjana |
| Turisme rural (H5) | Ruta de neteja prioritat Baixa |
| | Via d'evacuació |
| | Xarxa d'aigua |
| | Xarxa de gas |
| | Zona perill |
| | Vies prioritzades |
| | Vies prioritzades |



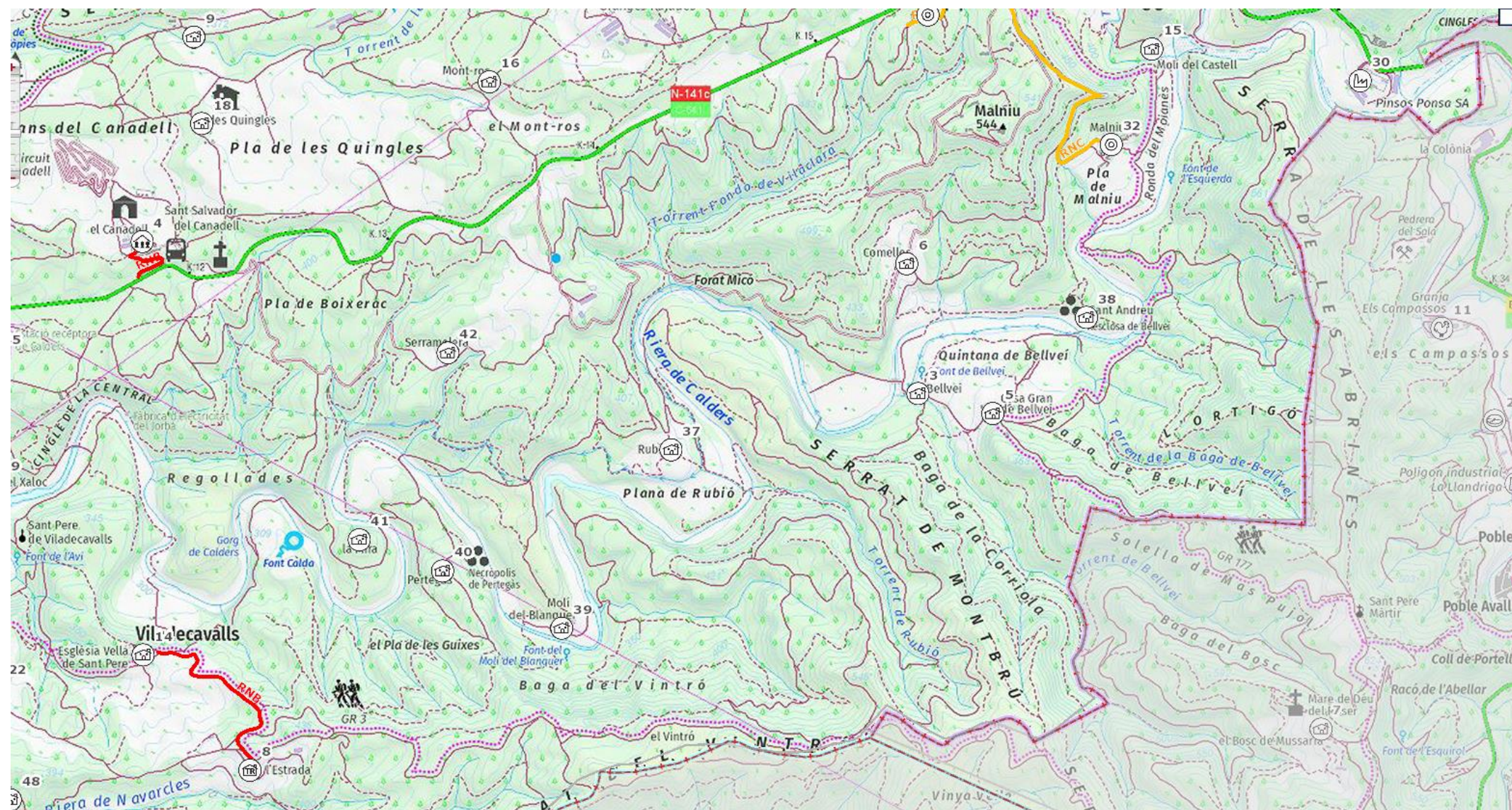
LLEENDA TERRITORIAL BÀSIC

- | | |
|--|---|
| DPE1M - Elements vulnerables RE02 (punts) | Allotjament altre (H6) |
| Masia, casa aïllada (M1) | Parc (ZE1) |
| Urbanització (URB1) | Zona d'esplai - Zona de picnic (ZE2 - ZE4) |
| Nucli aïllat (URB2) | Zona d'acampada (ZE3) |
| Ajuntament (A1) | Zona d'interès altre (ZE5) |
| Correus (ADM1) | Zona de bany (ZE6) |
| Ofina turisme - Administratiu altre (ADM2 - ADM3) | Activitat extraordinària, festa, aplec, etc. (AE1) |
| Biblioteca (CU1) | Mercat no sedentari (AE2) |
| Centre cívic - Cultural altre (CU2 - CU3) | |
| Camp - Complex - Pavelló - Esportiu altre (ESP1 - ESP) | DPE1M - Elements protecció civil (excepte vulnerables) RE05 (punts) |
| Piscina aire lliure (ESP4) | Centre d'acollida |
| Escola bressol (EDU1) | Punt conflictiu |
| Escola - Institut - Escola educació especial - Educactiu | Tall de trànsit |
| CAP (SAN1) | Estació meteorològica |
| Hospital (SAN2) | Punt d'aigua_Hidrant |
| Sanitari altre (SAN3) | Punt d'aigua_Bassa |
| Centre de dia - Residència gent gran - Residencial alt | Punt de vigilància hidràulica |
| Cementiri - Serveis funeraris altre (FUN1 - FUN2) | Punt de Guaita |
| Centre de culte (REL1) | Altres establiments industrials que no està al Plaseqcat |
| Equipament singular (E51) | Zona d'aparcament |
| Aparcament (P1) | Col·locació de cadenes |
| Benzinera (SER1) | Punt de subministrament de fundents per a la població |
| Deixalleria (SER2) | Element potencialment vulnerable |
| Centre comercial (SER3) | Emissari submergiu |
| Mercat (SER4) | Focus de perill marítim |
| Restaurant (SER5) | Centre de coordinació operativa local |
| Estació d'autobusos (TR1) | Bombers |
| Estació ferroviària (TR2) | Polícia Local/Mossos d'Esquadra |
| Transport terrestre altre (TR3) | Magatzem ADF/Local |
| Aeroport (TR4) | Magatzem municipal |
| Aeròdrom (TR5) | Centre de recepció d'alarmes |
| Heliport (TR6) | Magatzem protecció civil/Local |
| Port (TR7) | Instal·lació radioactiva |
| Granja - Ramaderia, agrícola, aqüicultura altre (RAM1) | Punt de reunió |
| Indústria - Polígon industrial (IND1 - IND2) | Altres recursos municipals de PC |
| Depuradora (IND3) | Altres recursos externs (no municipals) de PC |
| Abocador - Gestió residus altre (IND4 - IND5) | |
| Càmping (H1) | DPE1M - Elements de protecció civil (línies) amb risc RE05 |
| Casa de colònies (H2) | Franja de Protecció Incendis Forestals (25m) |
| Hotel (H3) | Ruta d'avis |
| Refugi (H4) | Ruta de neteja prioritat Molt Alta |
| Turisme rural (H5) | Ruta de neteja prioritat Alta |
| | Ruta de neteja prioritat Mitjana |
| | Ruta de neteja prioritat Baixa |
| | Via d'evacuació |
| | Xarxa d'aigua |
| | Xarxa de gas |
| | Zona perill |
| | Vies prioritzades |
| | Vies prioritzades |



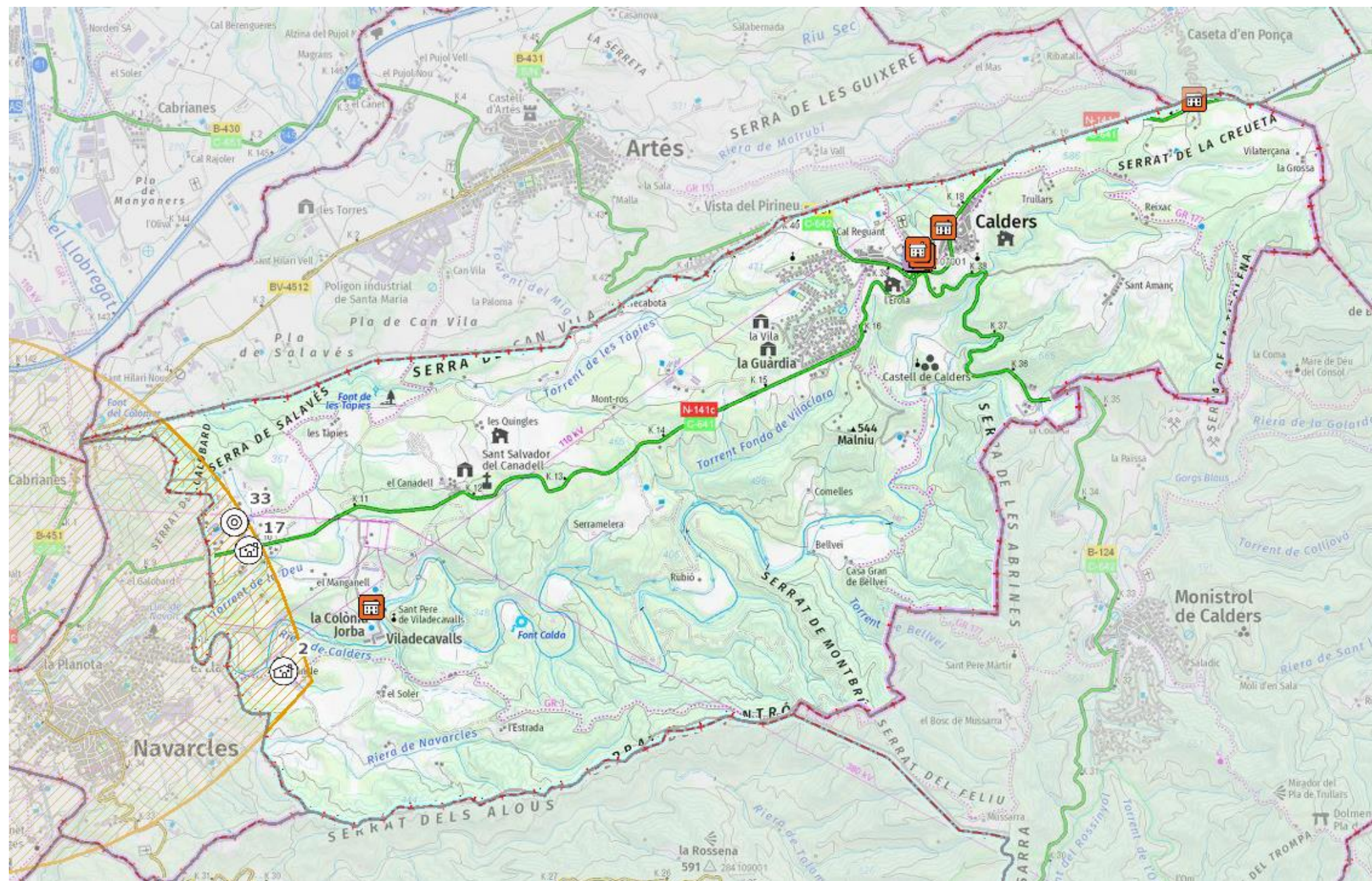
LLEENDA TERRITORIAL BÀSIC

- | | |
|---|---|
| DPE1M - Elements vulnerables RE02 (punts) | Allotjament altre (H6) |
| Masia, casa aïllada (M1) | Parc (ZE1) |
| Urbanització (URB1) | Zona d'esplai - Zona de picnic (ZE2 - ZE4) |
| Nucli aïllat (URB2) | Zona d'acampada (ZE3) |
| Ajuntament (A31) | Zona d'interès altre (ZE5) |
| Correus (ADM1) | Zona de bany (ZE6) |
| Ofina turisme - Administratiu altre (ADM2 - ADM3) | Activitat extraordinària, festa, aplec, etc. (AE1) |
| Biblioteca (CU1) | Mercat no sedentari (AE2) |
| Centre cívic - Cultural altre (CU2 - CU3) | |
| Camp - Complex - Pavelló - Esportiu altre (ESP1 - ESP) | DPE1M - Elements protecció civil (excepte vulnerables) RE05 (punts) |
| Piscina aire lliure (ESP4) | Centre d'acollida |
| Escola bressol (EDU1) | Punt conflictiu |
| Escola - Institut - Escola educació especial - Educació | Tall de trànsit |
| CAP (SAN1) | Estació meteorològica |
| Hospital (SAN2) | Punt d'aigua_Hidrant |
| Sanitari altre (SAN3) | Punt d'aigua_Bassa |
| Centre de dia - Residència gent gran - Residencial alt | Punt de vigilància hidràulica |
| Cementiri - Serveis funeraris altre (FUN1 - FUN2) | Punt de Guaita |
| Centre de culte (REL1) | Altres establiments industrials que no està al Plaseqcat |
| Equipament singular (E51) | Zona d'aparcament |
| Aparcament (P1) | Col·locació de cadenes |
| Benzinera (SER1) | Punt de subministrament de fundents per a la població |
| Deixalleria (SER2) | Element potencialment vulnerable |
| Centre comercial (SER3) | Emissari submari |
| Mercat (SER4) | Focus de perill marítim |
| Restaurant (SER5) | Centre de coordinació operativa local |
| Estació d'autobusos (TR1) | Bombers |
| Estació ferroviària (TR2) | Polícia Local/Mossos d'Esquadra |
| Transport terrestre altre (TR3) | Magatzem ADF/Local |
| Aeroport (TR4) | Magatzem municipal |
| Aeròdrom (TR5) | Centre de recepció d'alarmes |
| Heliport (TR6) | Magatzem protecció civil/Local |
| Port (TR7) | Instal·lació radioactiva |
| Granja - Ramaderia, agrícola, aqüicultura altre (RAM1) | Punt de reunió |
| Indústria - Polígon industrial (IND1 - IND2) | Altres recursos municipals de PC |
| Depuradora (IND3) | Altres recursos externs (no municipals) de PC |
| Abocador - Gestió residus altre (IND4 - IND5) | |
| Càmping (H1) | DPE1M - Elements de protecció civil (línies) amb risc RE05 |
| Casa de colònies (H2) | Franja de Protecció Incendis Forestals (25m) |
| Hotel (H3) | Ruta d'avis |
| Refugi (H4) | Ruta de neteja prioritat Molt Alta |
| Turisme rural (H5) | Ruta de neteja prioritat Alta |
| | Ruta de neteja prioritat Mitjana |
| | Ruta de neteja prioritat Baixa |
| | Via d'evacuació |
| | Xarxa d'aigua |
| | Xarxa de gas |
| | Zona perill |
| | Vies prioritzades |
| | Vies prioritzades |



LLEGENDA TERRITORIAL BÀSIC

- | | |
|---|---|
| DPE1M - Elements vulnerables RE02 (punts) | Allotjament altre (H6) |
| Masia, casa aïllada (M1) | Parc (ZE1) |
| Urbanització (URB1) | Zona d'esplai - Zona de picnic (ZE2 - ZE4) |
| Nucli aïllat (URB2) | Zona d'acampada (ZE3) |
| Ajuntament (A1) | Zona d'interès altre (ZE5) |
| Correu (ADM1) | Zona de bany (ZE6) |
| Ofina turisme - Administratiu altre (ADM2 - ADM3) | Activitat extraordinària, festa, aplec, etc. (AE1) |
| Biblioteca (CU1) | Mercat no sedentari (AE2) |
| Centre cívic - Cultural altre (CU2 - CU3) | |
| Camp - Complex - Pavelló - Esportiu altre (ESP1 - ESP) | DPE1M - Elements protecció civil (excepte vulnerables) RE05 (punts) |
| Piscina aire lliure (ESP4) | Centre d'acollida |
| Escola bressol (EDU1) | Punt conflictiu |
| Escola - Institut - Escola educació especial - Educatiu | Tall de trànsit |
| CAP (SAN1) | Estació meteorològica |
| Hospital (SAN2) | Punt d'aigua_Hidrants |
| Sanitari altre (SAN3) | Punt d'aigua_Bassa |
| Centre de dia - Residència gent gran - Residencial alt | Punt de vigilància hidràulica |
| Cementiri - Serveis funeraris altre (FUN1 - FUN2) | Punt de Guaita |
| Centre de culte (REL1) | Altres establiments industrials que no està al Plaseqcat |
| Equipament singular (E51) | Zona d'aparcament |
| Aparcament (P1) | Col·locació de cadenes |
| Benzinera (SER1) | Punt de subministrament de fundents per a la població |
| Deixalleria (SER2) | Element potencialment vulnerable |
| Centre comercial (SER3) | Emissari submergi |
| Mercat (SER4) | Focus de perill marítim |
| Restaurant (SER5) | Centre de coordinació operativa local |
| Estació d'autobusos (TR1) | Bombers |
| Estació ferroviària (TR2) | Polícia Local/Mossos d'Esquadra |
| Transport terrestre altre (TR3) | Magatzem ADF/Local |
| Aeroport (TR4) | Magatzem municipal |
| Aeròdrom (TR5) | Centre de recepció d'alarmes |
| Heliport (TR6) | Magatzem protecció civil/Local |
| Port (TR7) | Instal·lació radioactiva |
| Granja - Ramaderia, agrícola, aqüicultura altre (RAM1) | Punt de reunió |
| Indústria - Polígon industrial (IND1 - IND2) | Altres recursos municipals de PC |
| Depuradora (IND3) | Altres recursos externs (no municipals) de PC |
| Abocador - Gestió residus altre (IND4 - IND5) | |
| Càmping (H1) | DPE1M - Elements de protecció civil (línies) amb risc RE05 |
| Casa de colònies (H2) | Frangia de Protecció Incendis Forestals (25m) |
| Hotel (H3) | Ruta d'avis |
| Refugi (H4) | Ruta de neteja prioritat Molt Alta |
| Turisme rural (H5) | Ruta de neteja prioritat Alta |
| | Ruta de neteja prioritat Mitjana |
| | Ruta de neteja prioritat Baixa |
| | Via d'evacuació |
| | Xarxa d'aigua |
| | Xarxa de gas |
| | Zona perill |
| | Vies prioritzades |
| | Vies prioritzades |



DPE1M - Elements de protecció civil (línies) a

- Franja de Protecció Incendis Forestals (25m)
- Ruta d'avis
- Ruta de neteja prioritat Molt Alta
- Ruta de neteja prioritat Alta
- Ruta de neteja prioritat Mitjana
- Ruta de neteja prioritat Baixa
- Via d'evacuació
- Xarxa d'aigua
- Xarxa de gas
- Zona perill

Instal·lacions aeronàutiques

- Aeroport
- Aeròdrom
- Heliport

Zones emergència aero

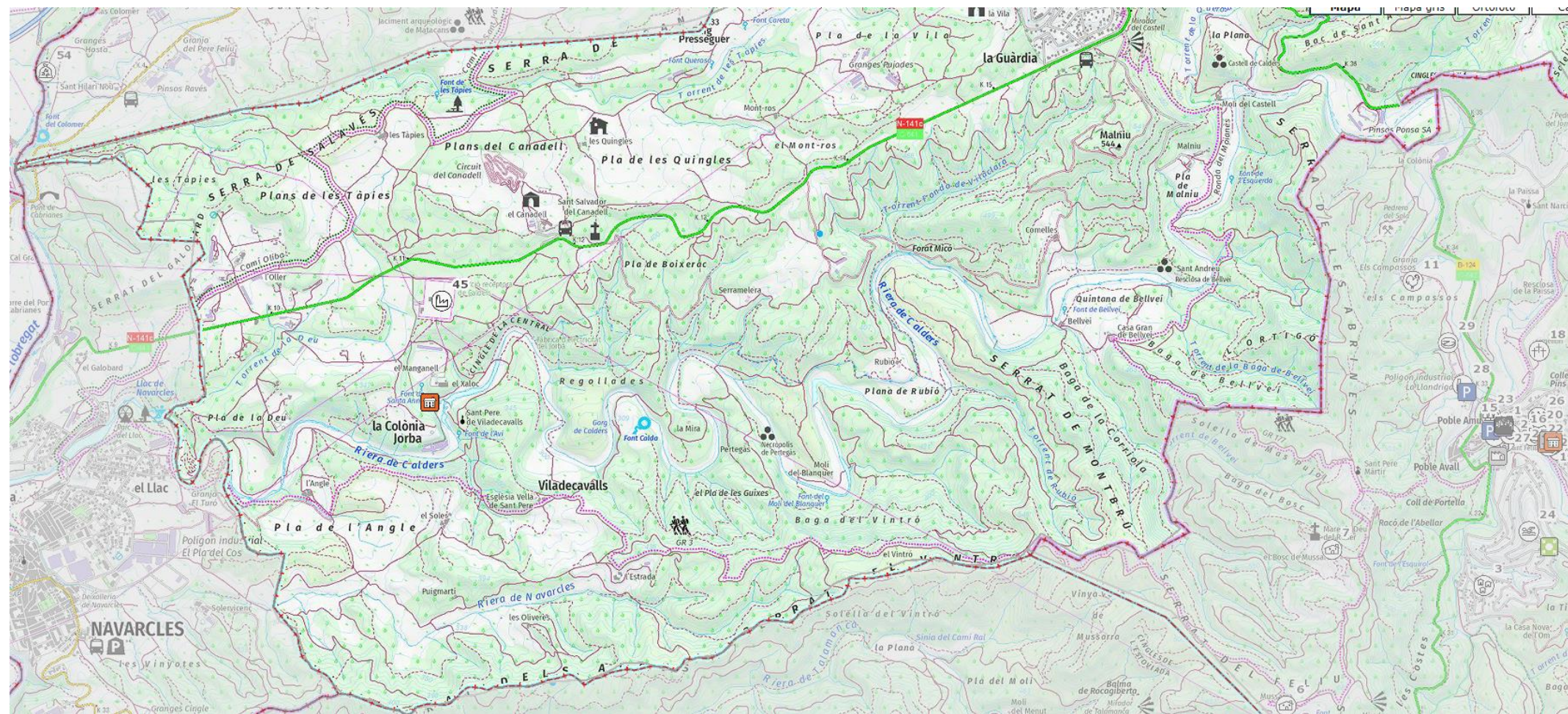
- Zona I
- Zona II

LLEENDA TERRITORIAL BÀSIC

- DPE1M - Elements vulnerables RE02 (punts)
- Masia, casa aïllada (M1)
- Urbanització (URB1)
- Nucli aïllat (URB2)
- Ajuntament (A31)
- Correus (ADM1)
- Ofina turisme - Administratiu altre (ADM2 - ADM3)
- Biblioteca (CU1)
- Centre cívic - Cultural altre (CU2 - CU3)
- Camp - Complex - Pavelló - Esportiu altre (ESP1 - ESP)
- Piscina aire lliure (ESP4)
- Escola bressol (EDU1)
- Escola - Institut - Escola educació especial - Educatiu
- CAP (SAN1)
- Hospital (SAN2)
- Sanitari altre (SAN3)
- Centre de dia - Residència gent gran - Residencial alt
- Cementiri - Serveis funeraris altre (FUN1 - FUN2)
- Centre de culte (REL1)
- Equipament singular (E51)
- Aparcament (P1)
- Benzinera (SER1)
- Deixalleria (SER2)
- Centre comercial (SER3)
- Mercat (SER4)
- Restaurant (SER5)
- Estació d'autobusos (TR1)
- Estació ferroviària (TR2)
- Transport terrestre altre (TR3)
- Aeroport (TR4)
- Aeròdrom (TR5)
- Heliport (TR6)
- Port (TR7)
- Granja - Ramaderia, agrícola, aqüicultura altre (RAM1)
- Indústria - Polígon industrial (IND1 - IND2)
- Depuradora (IND3)
- Abocador - Gestió residus altre (IND4 - IND5)
- Càmping (H1)
- Casa de colònies (H2)
- Hotel (H3)
- Refugi (H4)
- Turisme rural (H5)
- Allotjament altre (H6)
- Parc (ZE1)
- Zona d'esplai - Zona de picnic (ZE2 - ZE4)
- Zona d'acampada (ZE3)
- Zona d'interès altre (ZE5)
- Zona de bany (ZE6)
- Activitat extraordinària, festa, aplec, etc. (AE1)
- Mercat no sedentari (AE2)

DPE1M - Elements protecció civil (excepte vulnerables) RE05 (punts)

- Centre d'acollida
- Punt conflictiu
- Tall de trànsit
- Estació meteorològica
- Punt d'aigua_Hidrants
- Punt d'aigua_Bassa
- Punt de vigilància hidràulica
- Punt de Guaita
- Altre establiment industrial que no està al Plaseqcat
- Zona d'aparcament
- Col·locació de cadenes
- Punt de subministrament de funderers per a la població
- Element potencialment vulnerable
- Emissari submergiu
- Focus de perill marítim
- Centre de coordinació operativa local
- Bombers
- Policia Local/Mossos d'Esquadra
- Magatzem ADF/Local
- Magatzem municipal
- Centre de recepció d'alarmes
- Magatzem protecció civil/Local
- Instal·lació radioactiva
- Punt de reunió
- Altres recursos municipals de PC
- Altres recursos externs (no municipals) de PC



LLEGENDA TERRITORIAL BÀSIC

- DPE1M - Elements vulnerables RE02 (punts)
- Masia, casa aïllada (M1)
- Urbanització (URB1)
- Nucli aïllat (URB2)
- Ajuntament (A1)
- Correus (ADM1)
- Ofina turística - Administratiu altre (ADM2 - ADM3)
- Biblioteca (CU1)
- Centre cívic - Cultural altre (CU2 - CU3)
- Camp - Complex - Pavelló - Esportiu altre (ESP1 - ESP)
- Piscina aire lliure (ESP4)
- Escola bressol (EDU1)
- Escola - Institut - Escola educació especial - Educatiu
- CAP (SAN1)
- Hospital (SAN2)
- Sanitari altre (SAN3)
- Centre de dia - Residència gent gran - Residencial alt
- Cementiri - Serveis funeraris altre (FUN1 - FUN2)
- Centre de culte (REL1)
- Equipament singular (E51)
- Aparcament (P1)
- Benzinera (SER1)
- Deixalleria (SER2)
- Centre comercial (SER3)
- Mercat (SER4)
- Restaurant (SER5)
- Estació d'autobusos (TR1)
- Estació ferroviària (TR2)
- Transport terrestre altre (TR3)
- Aeroport (TR4)
- Aeròdrom (TR5)
- Heliport (TR6)
- Port (TR7)
- Granja - Ramaderia, agrícola, aqüicultura altre (RAM1)
- Indústria - Polígon industrial (IND1 - IND2)
- Depuradora (IND3)
- Abocador - Gestió residus altre (IND4 - IND5)
- Càmping (H1)
- Casa de colònies (H2)
- Hotel (H3)
- Refugi (H4)
- Turisme rural (H5)
- Allotjament altre (H6)
- Parc (ZE1)
- Zona d'esplai - Zona de picnic (ZE2 - ZE4)
- Zona d'acampada (ZE3)
- Zona d'interès altre (ZE5)
- Zona de bany (ZE6)
- Activitat extraordinària, festa, aplec, etc. (AE1)
- Mercat no sedentari (AE2)

DPE1M - Elements protecció civil (excepte vulnerables) RE05 (punts)

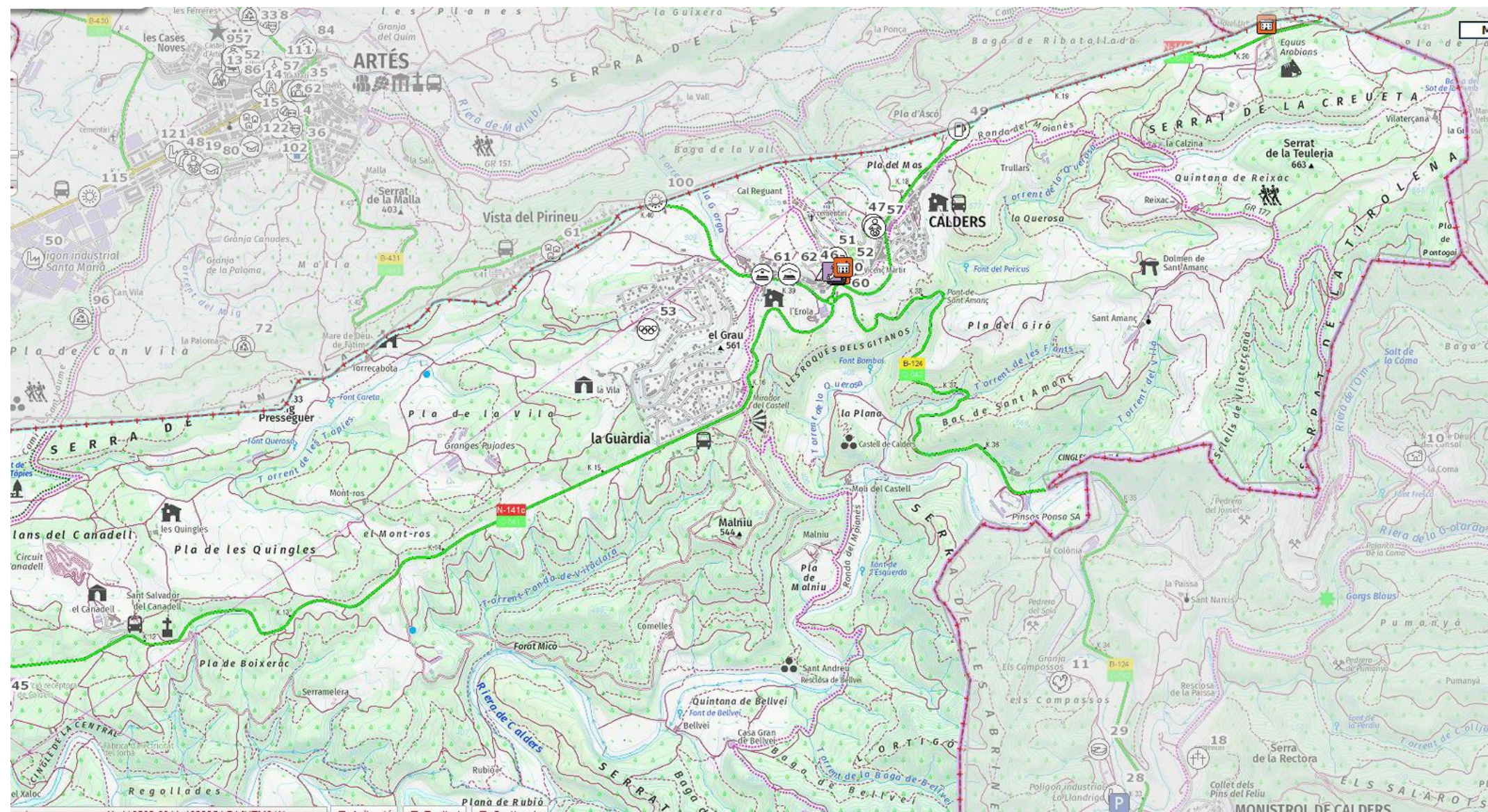
- Centre d'acollida
- Punt conflictiu
- Tall de trànsit
- Estació meteorològica
- Punt d'aigua_Hidrants
- Punt d'aigua_Bassa
- Punt de vigilància hidràulica
- Punt de Guaita
- Altres establiments industrials que no està al Plaseqcat
- Zona d'aparcament
- Col·locació de cadenes
- Punt de subministrament de fundents per a la població
- Element potencialment vulnerable
- Emissari submergi
- Focus de perill marítim
- Centre de coordinació operativa local
- Bombers
- Polícia Local/Mossos d'Esquadra
- Magatzem ADF/Local
- Magatzem municipal
- Centre de recepció d'alarmes
- Magatzem protecció civil/Local
- Instal·lació radioactiva
- Punt de reunió
- Altres recursos municipals de PC
- Altres recursos externs (no municipals) de PC

DPE1M - Elements de protecció civil (línies) amb risc RE09

- Franja de Protecció Incendis Forestals (25m)
- Ruta d'avis
- Ruta de neteja prioritat Molt Alta
- Ruta de neteja prioritat Alta
- Ruta de neteja prioritat Mitjana
- Ruta de neteja prioritat Baixa
- Via d'evacuació
- Xarxa d'aigua
- Xarxa de gas
- Zona perill

DPE1M - Elements de protecció civil (zones) amb risc RE09

- Zona afectació trans cost
- Zones de vigilància marítima
- Zona afectació diversos riscos



LLEENDA TERRITORIAL BÀSIC

- | | |
|---|---|
| DPE1M - Elements vulnerables RE02 (punts) | Allotjament altre (H6) |
| Masia, casa aïllada (M1) | Parc (ZE1) |
| Urbanització (URB1) | Zona d'esplai - Zona de picnic (ZE2 - ZE4) |
| Nucli aïllat (URB2) | Zona d'acampada (ZE3) |
| Ajuntament (A31) | Zona d'interès altre (ZE5) |
| Correu (ADM1) | Zona de bany (ZE6) |
| Ofina turisme - Administratiu altre (ADM2 - ADM3) | Activitat extraordinària, festa, aplec, etc. (AE1) |
| Biblioteca (CU1) | Mercat no sedentari (AE2) |
| Centre cívic - Cultural altre (CU2 - CU3) | |
| Camp - Complex - Pavelló - Esportiu altre (ESP1 - ESP2) | DPE1M - Elements protecció civil (excepte vulnerables) RE05 (punts) |
| Piscina aire lliure (ESP4) | Centre d'acollida |
| Escola bressol (EDU1) | Punt conflictiu |
| Escola - Institut - Escola educació especial - Educatiu | Tall de trànsit |
| CAP (SAN1) | Estació meteorològica |
| Hospital (SAN2) | Punt d'aigua_Hidrant |
| Sanitari altre (SAN3) | Punt d'aigua_Bassa |
| Centre de dia - Residència gent gran - Residencial alt | Punt de vigilància hidràulica |
| Cementiri - Serveis funeraris altre (FUN1 - FUN2) | Punt de Guaita |
| Centre de culte (REL1) | Altres establiment industrial que no està al Plaseqcat |
| Equipament singular (ES1) | Zona d'aparcament |
| Aparcament (P1) | Col·locació de cadenes |
| Benzinera (SER1) | Punt de subministrament de fundents per a la població |
| Deixalleria (SER2) | Element potencialment vulnerable |
| Centre comercial (SER3) | Emissari submari |
| Mercat (SER4) | Focus de perill marítim |
| Restaurant (SER5) | Centre de coordinació operativa local |
| Estació d'autobusos (TR1) | Bombers |
| Estació ferroviària (TR2) | Polícia Local/Mossos d'Esquadra |
| Transport terrestre altre (TR3) | Magatzem ADF/Local |
| Aeroport (TR4) | Magatzem municipal |
| Aeròdrom (TR5) | Centre de recepció d'alarmes |
| Heliport (TR6) | Magatzem protecció civil/Local |
| Port (TR7) | Instal·lació radioactiva |
| Granja - Ramaderia, agrícola, aqüicultura altre (RAM1) | Punt de reunió |
| Indústria - Polígon industrial (IND1 - IND2) | Altres recursos municipals de PC |
| Depuradora (IND3) | Altres recursos externs (no municipals) de PC |
| Abocador - Gestió residus altre (IND4 - IND5) | |
| Càmping (H1) | |
| Casa de colònies (H2) | |
| Hotel (H3) | |
| Refugi (H4) | |
| Turisme rural (H5) | |

DPE1M - Elements de protecció civil (línies) amb risc RE09

- Franja de Protecció Incendis Forestals (25m)
- Ruta d'avis
- Ruta de neteja prioritat Molt Alta
- Ruta de neteja prioritat Alta
- Ruta de neteja prioritat Mitjana
- Ruta de neteja prioritat Baixa
- Via d'evacuació
- Xarxa d'aigua
- Xarxa de gas
- Zona perill

DPE1M - Elements de protecció civil (zones) amb risc RE09

- Zona abstracció trans cost
- Zones de vigilància marítima
- Zona abstracció diversos riscos

TÍTOL DEL PROJECTE

DUPROCIM DEL MUNICIPI DE CALDERS

NOM DEL PLÀNOL
RE09- RICS SÍSMIC (SECTOR EST)

ESCALA
1/20000
DIN A3

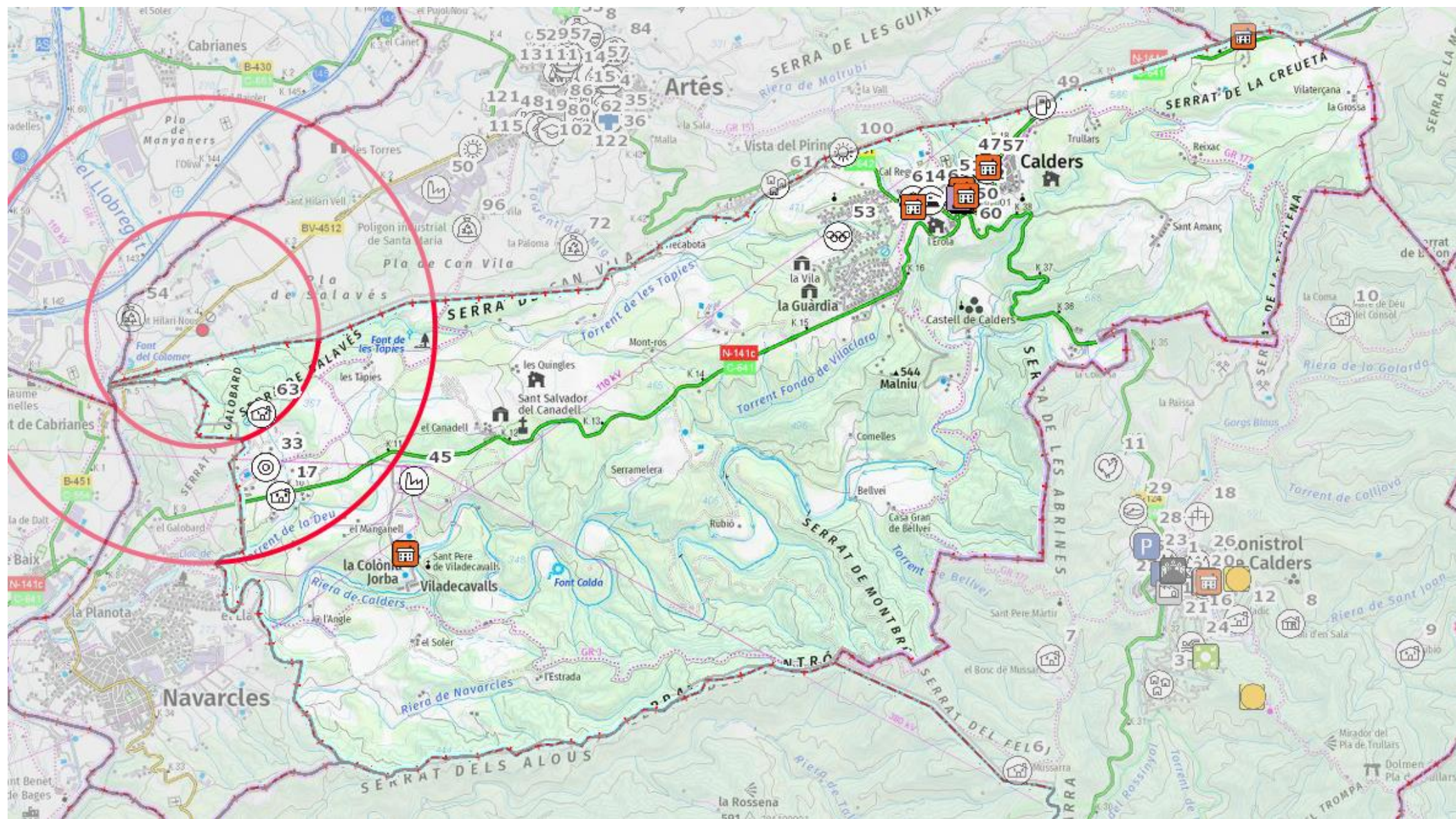
EQUIP REDACTOR
ECAFIR S.L.
Enginyeria ambiental

SETEMBRE
2021

ARXIU

PLÀNOL
NÚM. 12.2

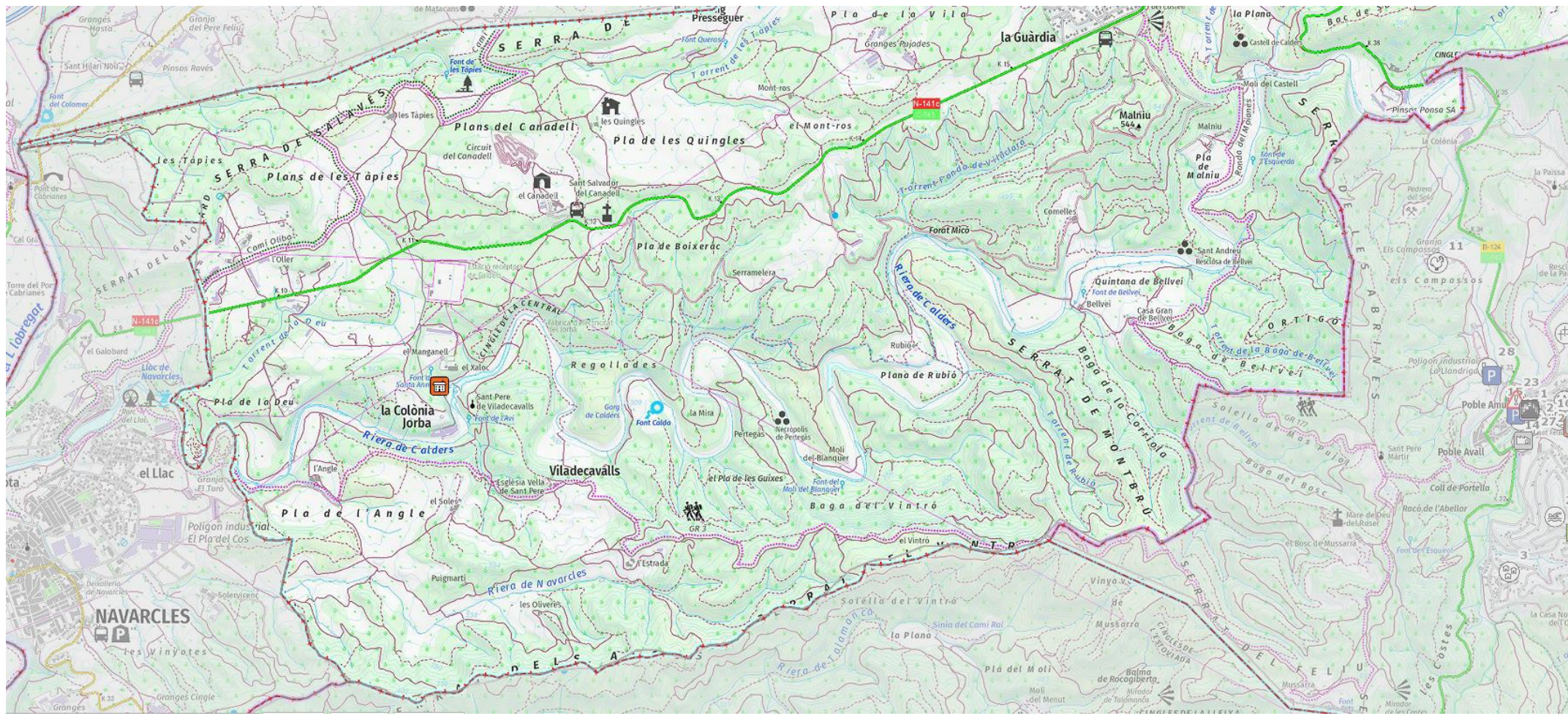
FULL
1 de 1



- ira
- ira
- ivv
- ivv
- ivv_buffer1km
- ~ ivv_buffer1km
- ivv_buffer2km
- ~ ivv_buffer2km

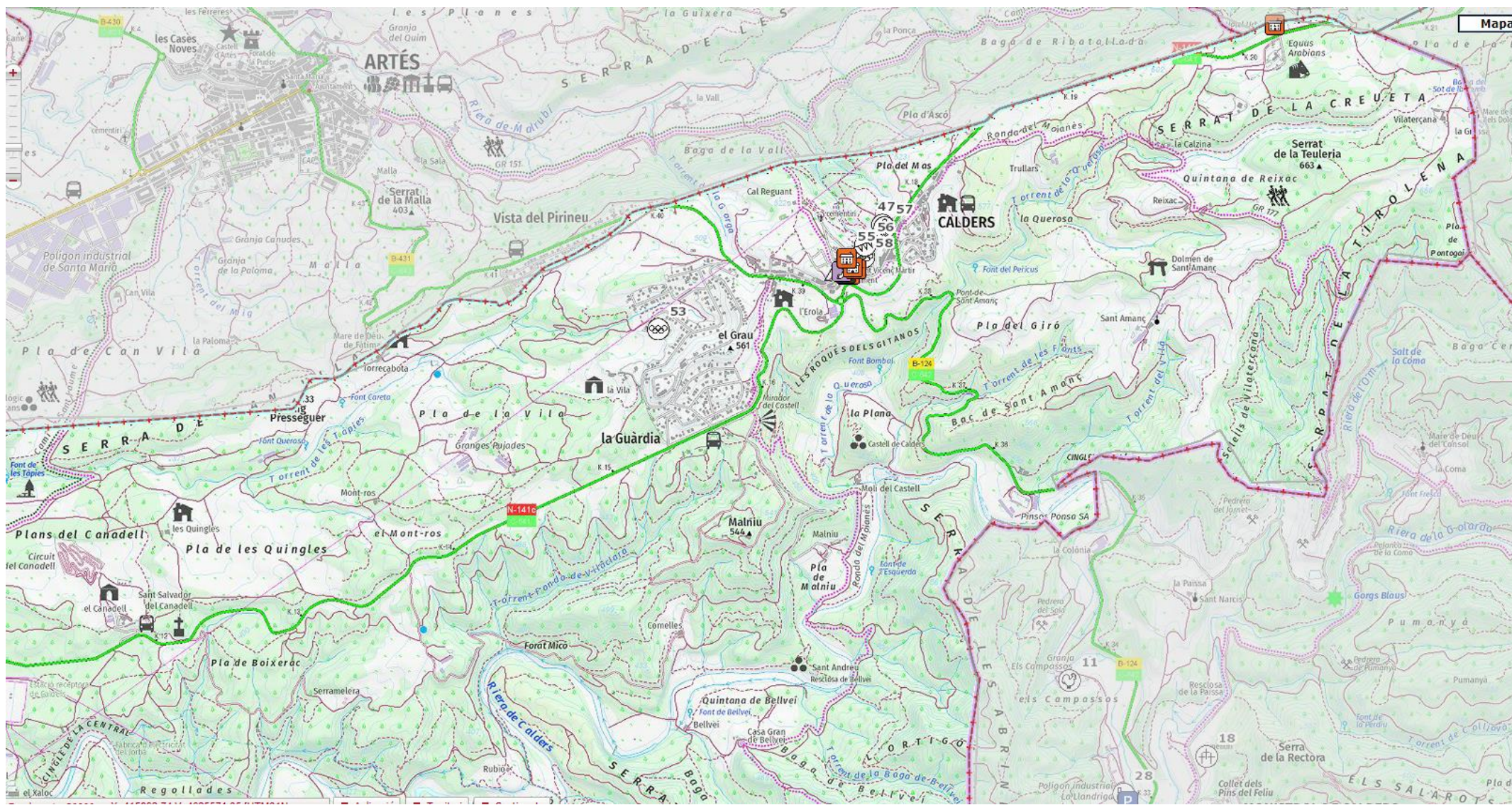
LLEENDA TERRITORIAL BÀSIC

- | | |
|---|---|
| DPE1M - Elements vulnerables RE02 (punts) | Allotjament altre (H6) |
| Masia, casa aïllada (M1) | Parc (ZE1) |
| Urbanització (URB1) | Zona d'esplai - Zona de picnic (ZE2 - ZE4) |
| Nucli aïllat (URB2) | Zona d'acampada (ZE3) |
| Ajuntament (A1) | Zona d'interès altre (ZE5) |
| Correu (ADM1) | Zona de bany (ZE6) |
| Ofina turística - Administratiu altre (ADM2 - ADM3) | Activitat extraordinària, festa, aplec, etc. (AE1) |
| Biblioteca (CU1) | Mercat no sedentari (AE2) |
| Centre cívic - Cultural altre (CU2 - CU3) | |
| Camp - Complex - Pavelló - Esportiu altre (ESP1 - ESP2) | DPE1M - Elements protecció civil (excepte vulnerables) RE05 (punts) |
| Piscina aire lliure (ESP4) | Centre d'acollida |
| Escola bressol (EDU1) | Punt conflictiu |
| Escola - Institut - Escola educació especial - Educatiu | Tall de trànsit |
| CAP (SAN1) | Estació meteorològica |
| Hospital (SAN2) | Punt d'aigua_Hidrants |
| Sanitari altre (SAN3) | Punt d'aigua_Bassa |
| Centre de dia - Residència gent gran - Residencial alt | Punt de vigilància hidràulica |
| Cementiri - Serveis funeraris altre (FUN1 - FUN2) | Punt de Guaita |
| Centre de culte (REL1) | Altres establiments industrials que no està al Plaseqcat |
| Equipament singular (E51) | Zona d'aparcament |
| Parcament (P1) | Col·locació de cadenes |
| Benzinera (SER1) | Punt de subministrament de fusters per a la població |
| Deixalleria (SER2) | Element potencialment vulnerable |
| Centre comercial (SER3) | Emissari submergiu |
| Mercat (SER4) | Focus de perill marítim |
| Restaurant (SER5) | Centre de coordinació operativa local |
| Estació d'autobusos (TR1) | Bombers |
| Estació ferroviària (TR2) | Polícia Local/Mossos d'Esquadra |
| Transport terrestre altre (TR3) | Magatzem ADF/Local |
| Aeroport (TR4) | Magatzem municipal |
| Aeròdrom (TR5) | Centre de recepció d'alarmes |
| Heliport (TR6) | Magatzem protecció civil/Local |
| Port (TR7) | Instal·lació radioactiva |
| Granja - Ramaderia, agrícola, aqüicultura altre (RAM1) | Punt de reunió |
| Indústria - Polígon industrial (IND1 - IND2) | Altres recursos municipals de PC |
| Depuradora (IND3) | Altres recursos externs (no municipals) de PC |
| Abocador - Gestió residus altre (IND4 - IND5) | |
| Càmping (H1) | |
| Casa de colònies (H2) | |
| Hotel (H3) | |
| Refugi (H4) | |
| Turisme rural (H5) | |



LLEGENDA TERRITORIAL BÀSIC

- | | |
|--|---|
| DPE1M - Elements vulnerables RE02 (punts) | Allotjament altre (H6) |
| Masia, casa aïllada (M1) | Parc (ZE1) |
| Urbanització (URB1) | Zona d'esplai - Zona de picnic (ZE2 - ZE4) |
| Nucli aïllat (URB2) | Zona d'acampada (ZE3) |
| Ajuntament (A1) | Zona d'interès altre (ZE5) |
| Correu (ADM1) | Zona de bany (ZE6) |
| Ofina turisme - Administratiu altre (ADM2 - ADM3) | Activitat extraordinària, festa, aplec, etc. (AE1) |
| Biblioteca (CU1) | Mercat no sedentari (AE2) |
| Centre cívic - Cultural altre (CU2 - CU3) | |
| Camp - Complex - Pavelló - Esportiu altre (ESP1 - ESP) | DPE1M - Elements protecció civil (excepte vulnerables) RE05 (punts) |
| Piscina aire lliure (ESP4) | Centre d'acollida |
| Escola bressol (EDU1) | Punt conflictiu |
| Escola - Institut - Escola educació especial - Educactiu | Tall de trànsit |
| CAP (SAN1) | Estació meteorològica |
| Hospital (SAN2) | Punt d'aigua_Hidrant |
| Sanitari altre (SAN3) | Punt d'aigua_Bassa |
| Centre de dia - Residència gent gran - Residencial alt | Punt de vigilància hidràulica |
| Cementiri - Serveis funeraris altre (FUN1 - FUN2) | Punt de Guaita |
| Centre de culte (REL1) | Altres establiments industrials que no està al Plaseqcat |
| Equipament singular (E51) | Zona d'aparcament |
| Aparcament (P1) | Col·locació de cadenes |
| Benzinera (SER1) | Punt de subministrament de fundents per a la població |
| Deixalleria (SER2) | Element potencialment vulnerable |
| Centre comercial (SER3) | Emissari submari |
| Mercat (SER4) | Focus de perill marítim |
| Restaurant (SER5) | Centre de coordinació operativa local |
| Estació d'autobusos (TR1) | Bombers |
| Estació ferroviària (TR2) | Polícia Local/Mossos d'Esquadra |
| Transport terrestre altre (TR3) | Magatzem ADF/Local |
| Aeroport (TR4) | Magatzem municipal |
| Aeròdrom (TR5) | Centre de recepció d'alarmes |
| Heliport (TR6) | Magatzem protecció civil/Local |
| Port (TR7) | Instal·lació radioactiva |
| Granja - Ramaderia, agrícola, aqüicultura altre (RAM1) | Punt de reunió |
| Indústria - Polígon industrial (IND1 - IND2) | Altres recursos municipals de PC |
| Depuradora (IND3) | Altres recursos externs (no municipals) de PC |
| Abocador - Gestió residus altre (IND4 - IND5) | |
| Càmping (H1) | |
| Casa de colònies (H2) | |
| Hotel (H3) | |
| Refugi (H4) | |
| Turisme rural (H5) | |



LLEGENDA TERRITORIAL BÀSIC

- | | |
|--|---|
| DPE1M - Elements vulnerables RE02 (punts) | Allotjament altre (H6) |
| Masia, casa aïllada (M1) | Parc (ZE1) |
| Urbanització (URB1) | Zona d'esplai - Zona de picnic (ZE2 - ZE4) |
| Nucli aïllat (URB2) | Zona d'acampada (ZE3) |
| Ajuntament (A31) | Zona d'interès altre (ZE5) |
| Correu (ADM1) | Zona de bany (ZE6) |
| Ofina turisme - Administratiu altre (ADM2 - ADM3) | Activitat extraordinària, festa, aplec, etc. (AE1) |
| Biblioteca (CU1) | Mercat no sedentari (AE2) |
| Centre cívic - Cultural altre (CU2 - CU3) | |
| Camp - Complex - Pavelló - Esportiu altre (ESP1 - ESP) | DPE1M - Elements protecció civil (excepte vulnerables) RE05 (punts) |
| Piscina aire lliure (ESP4) | Centre d'acollida |
| Escola bressol (EDU1) | Punt conflictiu |
| Escola - Institut - Escola educació especial - Educactiu | Tall de trànsit |
| CAP (SAN1) | Estació meteorològica |
| Hospital (SAN2) | Punt d'aigua_Hidrants |
| Sanitari altre (SAN3) | Punt d'aigua_Bassa |
| Centre de dia - Residència gent gran - Residencial alt | Punt de vigilància hidràulica |
| Cementiri - Serveis funeraris altre (FUN1 - FUN2) | Punt de Guaita |
| Centre de culte (REL1) | Altres establiments industrials que no està al Plaseqcat |
| Equipament singular (E51) | Zona d'aparcament |
| Aparcament (P1) | Col·locació de cadenes |
| Benzinera (SER1) | Punt de subministrament de fundents per a la població |
| Deixalleria (SER2) | Element potencialment vulnerable |
| Centre comercial (SER3) | Emissari submergi |
| Mercat (SER4) | Focus de perill marítim |
| Restaurant (SER5) | Centre de coordinació operativa local |
| Estació d'autobusos (TR1) | Bombers |
| Estació ferroviària (TR2) | Polícia Local/Mossos d'Esquadra |
| Transport terrestre altre (TR3) | Magatzem ADF/Local |
| Aeroport (TR4) | Magatzem municipal |
| Aeròdrom (TR5) | Centre de recepció d'alarmes |
| Heliport (TR6) | Magatzem protecció civil/Local |
| Port (TR7) | Instal·lació radioactiva |
| Granja - Ramaderia, agrícola, aqüicultura altre (RAM1) | Punt de reunió |
| Indústria - Polígon industrial (IND1 - IND2) | Altres recursos municipals de PC |
| Depuradora (IND3) | Altres recursos externs (no municipals) de PC |
| Abocador - Gestió residus altre (IND4 - IND5) | |
| Càmping (H1) | |
| Casa de colònies (H2) | |
| Hotel (H3) | |
| Refugi (H4) | |
| Turisme rural (H5) | |

8.1 Annex 1. Criteris d'activació dels plans de protecció civil de la Generalitat

RISCOS TERRITORIALS

RISC	SITUACIÓ	FASE D'ACTIVACIÓ
PROCICAT malalties transmissibles emergents amb potencial alt risc	<p>FASE 4 o FASE 5 declarada per l'OMS quan es doni algun dels supòsits següents:</p> <ul style="list-style-type: none"> sigui necessari imposar mesures de contenció per evitar la propagació de l'emergència associada a malaltia transmissible emergent d'alt risc casos aïllats confirmats a Catalunya no casos a Catalunya però sí confirmats a l'entorn 	PREALERTA
	<p>FASE 6 declarada per l'OMS amb o sense casos aïllats confirmats a Catalunya, sempre i quan:</p> <ul style="list-style-type: none"> no hi hagi impacte al sistema sanitari (nivell 1) no hi manquin subministraments bàsics (nivell 1) no hi hagi impacte social 	
	<p>Període post-pandèmic</p> <p><u>També, quan el Grup d'avaluació de risc per a la població del Pla n'estableixi la necessitat per altres circumstàncies o motius estratègics</u></p>	
	<p>FASE 6 declarada per l'OMS i un nombre considerable (≥350 per cada 100.000 habitants) de casos estimats a Catalunya, sempre i quan:</p> <ul style="list-style-type: none"> o Perill de col·lapse del sistema sanitari (nivell 2) o Alarma social evident o Alta incidència de baixes (nivell 1 o nivell 2). 	ALERTA
	<p><u>També, quan el Grup d'avaluació de risc per a la població del Pla n'estableixi la necessitat per altres circumstàncies o motius estratègics</u></p>	
	<p>Fase 6 determinada per l'OMS i un nombre considerable (≥700 per cada 100.000 habitants) de casos estimats a Catalunya, quan a més, es produeix alguna de les circumstàncies següents:</p> <ul style="list-style-type: none"> Es produeix col·lapse del sistema sanitari (nivell 3) Es produeix un risc molt important de col·lapse en la resta de serveis imprescindibles per al funcionament de la societat (nivell 2) 	EMERGÈNCIA 1
<p><u>També, quan el Grup d'avaluació de risc per a la població del Pla n'estableixi la necessitat per altres circumstàncies o motius estratègics</u></p>		
<p>FASE 6 declarada per l'OMS amb un nombre important (≥3.500 per cada 100.000 habitants) de casos d'infecció estimats a Catalunya i amb taxa de mortalitat > 1% dels afectats o 0,5% de la població.</p> <p><u>També, quan el Grup d'avaluació de risc per a la població del Pla n'estableixi la necessitat per altres circumstàncies o motius estratègics.</u></p>	EMERGÈNCIA 2	

RISCOS ESPECIALS

RISC	SITUACIÓ	FASE D'ACTIVACIÓ
Incendis forestals	Valoració conjunta dels indicadors següents: -El mapa dinàmic de perill d'incendis forestals. -El Pla Alfa (nivell 2). -El SISCOM (nivell 1) o simultaneïtat d'incendis de nivell inferior. -Altres indicadors que facin preveure un augment del nivell de vulnerabilitat i, per tant, de risc. -En incendis en què la situació es pugui solucionar amb els mitjans habituals de gestió d'emergències i l'afectació a la població sigui nul·la o reduïda. -A criteri de la Direcció del Pla, quan es produeixin situacions potencialment greus de GIF.	PREALERTA
	Valoració conjunta dels indicadors següents: -El mapa dinàmic de perill d'incendis forestals. -El Pla Alfa (nivell 3). -El SISCOM (nivell 2) o simultaneïtat d'incendis de nivell inferior. -Altres indicadors que facin preveure un augment del nivell de vulnerabilitat i, per tant, de risc. -En incendis que, sense implicar risc per a les persones alienes a l'extinció i per als béns que no siguin de naturalesa forestal, es preveu que tinguin una duració prou important com perquè sigui necessària l'activació d'un dispositiu preventiu especial. -En incendis que impliquin un cert perill per a les persones i sigui apropiat ordenar-ne el confinament o l'evacuació. -En incendis importants ja controlats on es fa necessari un control de la zona afectada als efectes d'evitar que es produeixi una reactivació. -Altres supòsits, a criteri del Director o Directora del Pla, que justifiquin l'activació d'un dispositiu preventiu especial.	ALERTA
	En base als criteris següents: -Grau d'afectació a la població i actuacions sobre la mateixa (informació, evacuació, d'urbanitzacions, barris perifèrics, barris de nuclis urbans, etc.). -Extensió (nombre de municipis afectats, nombre d'hectàrees afectades depenent del tipus de terreny, etc.) (per exemple >500 ha). -Mitjans necessaris. -Altres supòsits, a criteri de la Direcció del Pla, que justifiquin l'activació d'un dispositiu preventiu especial.	EMERGÈNCIA 1
	-Quan es produeixi un GIF o conjunt d'incendis simultanis els efectes dels quals afectin una extensió important del territori. Aquesta circumstància s'avalua a partir dels criteris anteriorment esmentats (per exemple, que posi en perill greu nuclis importants de població, duració superior a 48 hores, requeriment de mitjans externs a Catalunya, etc.)	EMERGÈNCIA 2

RISC	SITUACIÓ	FASE D'ACTIVACIÓ
Inundacions	<p>-Quan el cabal que es desguassa de la presa sigui proper al que pot produir danys i/o inundacions aigües avall de la presa.</p> <p>-Per previsió meteorològica per pluja i/o hidrològiques:</p> <p>*SMP de grau 2, a molt curt o curt termini.</p> <p>*SMP de grau 3, a curt termini.</p> <p>-Que els nivells dels rius estiguin en un nivell proper al que produeix danys.</p> <p>-Per previsió meteorològica per estat de la mar:</p> <p>*SMP de grau 2, a molt curt o curt termini.</p> <p>*SMP de grau 3, a curt termini.</p> <p>-Que els nivells dels rius o del litoral estiguin propers als que poden produir danys.</p>	PREALERTA
	<p>-Quan és molt probable que es puguin produir inundacions importants a molt curt termini perquè és imminent el desbordament o quan s'hagi desbordat sense que es produeixin danys importants.</p> <p>-En el moment que en una presa s'hagi qualificat l'escenari d'aplicació de mesures correctores o escenari 1 i/o l'aigua que es desguassa de la presa sigui la que produeix desbordament sense que hi hagi danys importants.</p> <p>-Per previsió meteorològica per pluja i/o hidrològiques:</p> <p>*SMP de grau 3, a molt curt termini.</p> <p>*SMP de grau 4, a curt i a molt curt termini.</p> <p>*SMP de grau 5, a curt i a molt curt termini.</p> <p>*SMP de grau 6, a curt i a molt curt termini.</p> <p>-Per previsió meteorològica per estat de la mar:</p> <p>*SMP de grau 3, a molt curt termini.</p> <p>*SMP de grau 4, a curt i a molt curt termini.</p> <p>*SMP de grau 5, a curt i a molt curt termini.</p> <p>*SMP de grau 6, a curt i a molt curt termini.</p> <p>-Al final d'un episodi d'inundacions importants, en el retorn gradual cap a la normalitat.</p> <p>-Altres supòsits, a criteri del director del pla, que justifiquin l'activació d'un dispositiu preventiu especial, com per exemple l'onatge que pot agreujar les inundacions,...</p>	ALERTA
	<p>-Es produeixen inundacions en rius, rieres, torrents,...(produïdes per desgel o fusió de neu, obstrucció de lleres naturals o artificials, invasió de lleres, enfonsaments o dificultats de drenatge i/o acció de les marees) que tinguin efectes importants però limitats sobre el territori. També quan aquests efectes siguin produïts per l'estat de la mar. Aquestes circumstàncies s'avaluarà a partir de la informació que es disposi en el moment de l'emergència en base a criteris de grau d'afectació a la població i actuacions sobre la mateixa (informació, evacuació, etc.), magnitud, duració prevista (per exemple >24 hores), extensió (nombre de municipis afectats, de vies de comunicació, etc.), mitjans necessaris,.... l'altura de l'aigua dels rius, embassaments, llacs, rieres,.... sobrepassa la llera (hi ha desbordament) i es preveu</p>	EMERGÈNCIA 1

	<p>que es comencin a produir danys importants, alçada de les onades que faci preveure danys importants.</p> <p>-Per escenari excepcional o escenari 2 en preses i/o el desguàs de la presa sigui la que produeix danys importants aigües avall de la presa.</p> <p>-Excepcionalment, la direcció del pla podrà valorar l'activació del pla en emergència 1, amb caràcter preventiu, quan es doni la confluència de circumstàncies extremes: que l'episodi de greus inundacions sigui imminent degut a la imminència de precipitacions excepcionals i sempre i quan es donin altres circumstàncies que puguin agreujar el fenomen, com ara que el terreny estigui saturat com a conseqüència d'episodis abundants de precipitacions recents i que la capacitat dels cursos fluvials i dels embassaments estigui al límit.</p>	
	<p>-Es produeixi una gran inundació o conjunt d'inundacions simultànies (produïdes per pluges molt fortes, desgel o fusió de neu, obstrucció de lleres naturals o artificials, invasió de lleres, enfonsaments o dificultats de drenatge i/o acció de les marees o per estat de la mar) que afectin una extensió important del territori. També en base als criteris anteriorment esmentats (per exemple que afecti a més d'una regió d'emergències o posi en perill greu nuclis importants de població).</p> <p>-Per escenari límit o escenari 3 en preses i/o el desguàs de la presa sigui la que produeix danys molt importants aigües avall de les presa.</p>	EMERGÈNCIA 2

RISC	SITUACIÓ	FASE D'ACTIVACIÓ
Nevades	<p>-Previsió de nevades amb un SMP grau 1 per neu en comarques amb vulnerabilitat alta, molt alta o extrema.</p> <p>-Previsió de nevades amb un SMP grau 2 per neu en comarques amb vulnerabilitat baixa, moderada, alta o molt alta.</p> <p>-Previsió de nevades amb un SMP grau 3 per neu en comarques amb vulnerabilitat baixa.</p>	PREALERTA
	<p>-Previsió de nevades amb un SMP grau 2 per neu en comarques amb vulnerabilitat extrema.</p> <p>-Previsió de nevades amb un SMP grau 3 per neu a qualsevol comarca excepte les vulnerabilitat baixa.</p> <p>-Previsió de nevades amb un SMP grau 4 per neu a qualsevol comarca.</p> <p>-Previsió de nevades amb un SMP grau 5 per neu en comarques amb vulnerabilitat molt alta, alta, moderada o baixa.</p> <p>-Previsió de nevades amb un SMP grau 6 per neu en comarques de vulnerabilitat moderada o baixa.</p>	ALERTA
	<p>-Es decideixi tallar el trànsit a un nombre considerable de vies per facilitar les tasques de neteja.</p> <p>-Es comenci a produir el bloqueig de vehicles i/o persones de manera descontrolada.</p>	EMERGÈNCIA 1

	<p>-Es tingui constància que comencen a quedar aïllats nuclis de població com a conseqüència dels talls a les vies de comunicació.</p> <p>-S'interrompi el funcionament de diferents mitjans de transport com RENFE, FGC, autobusos de línia, transport escolar, etc...</p> <p>-Es produeixin talls de subministrament generalitzats i/o de llarga durada d'alguns dels serveis bàsics. Especial atenció amb els talls de subministrament elèctric i amb possibles fallades en les telecomunicacions.</p> <p>-A criteri de la direcció del Pla, es valorarà activar el Pla NEUCAT en ALERTA o en EMERGÈNCIA en els següents supòsits:</p> <p>*Previsió de nevades amb un SMP de grau 5 o 6 en comarques amb vulnerabilitat extrema.</p> <p>*Previsió de nevades amb un SMP de grau 6 en comarques amb vulnerabilitat alta, molt alta o extrema.</p>	
	<p>Valoració dels criteris següents:</p> <p>-Extensió territorial i durada prevista de l'episodi.</p> <p>-Grau d'afectació a la població i actuacions sobre la mateixa (Informació, recomanacions...).</p> <p>-Grau d'afectació en la mobilitat i els serveis bàsics a la població.</p> <p>-Recursos necessaris per a gestionar l'emergència i requeriment de mitjans externs.</p> <p>-Altres supòsits, a criteri de la Direcció del Pla.</p>	EMERGÈNCIA 2

RISC	SITUACIÓ	FASE D'ACTIVACIÓ
Emergències aeronàutiques	<p>*Naturalesa aeronàutica:</p> <p>-Alerta local d'una aeronau en vol/terra (zona A/E). El pilot no declara l'emergència.</p> <p>*Naturalesa policial:</p> <p>-Amenaça d'explosius a l'aeronau en vol/terra sense confirmar.</p> <p>-Apoderament il·lícit d'una aeronau en vol/terra sense confirmar.</p> <p>-Amenaça de sabotatge en instal·lacions sense confirmar.</p> <p>-Amenaça de bomba en instal·lacions sense confirmar.</p> <p>-Problemes d'ordre públic, intrusisme, robatori.</p> <p>*Incendi i/o explosions en instal·lacions:</p> <p>-Alerta d'incendi o explosió en instal·lacions sense confirmar.</p> <p>-Alerta d'incendi o deflagració per càrrega de combustible sense confirmar.</p> <p>-Alerta d'esfondraments d'instal·lacions sense confirmar.</p> <p>-Aeronau amb alerta sanitària, que pel quadre mèdic i pel nombre d'afectats, poden ser atesos pels serveis mèdics propis de l'aeroport.</p> <p>*Altres criteris:</p> <p>-Avaria greu que provoca el tall de subministrament de serveis bàsics a les diferents instal·lacions aeroportuàries.</p>	PREALERTA

	<p>*Naturalesa aeronàutica:</p> <ul style="list-style-type: none"> -Aeronau que declara emergència en vol/terra (zona A/E). -Accident, incendi o explosió sense ferits lleus en aeronau en vol/terra que es preveu que es pot controlar amb els mitjans interns de l'aeroport. -Col·lisió entre aeronaus sense ferits o amb ferits lleus que es preveu que es pot controlar amb els mitjans interns de l'aeroport. -Aeronau amb alarma sanitària, que pel quadre mèdic i pel nombre d'afectats, no poden ser atesos pels serveis mèdics propis de l'aeroport. <p>*Naturalesa policial:</p> <ul style="list-style-type: none"> -Amenaça d'explosius en aeronau en vol/terra, que després d'una primera valoració dels experts, es creu en la seva veracitat. -Apoderament il·lícit d'una aeronau en vol/terra, que després d'una primera valoració dels experts, es creu en la seva veracitat. -Amenaça de sabotatge en instal·lacions, que després d'una primera valoració dels fets, es creu en la seva veracitat. -Amenaça de bomba en instal·lacions, que després d'una primera valoració dels fets, es creu en la seva veracitat. <p>*Incendis i/o explosions en instal·lacions:</p> <ul style="list-style-type: none"> -Incendi o explosió menor en instal·lacions que es preveu que es pot controlar amb mitjans interns del recinte aeroportuari. -Incendi o deflagració menor per càrrega de combustible que es preveu que es pugui controlar amb mitjans interns de l'aeroport. -Esfondraments d'instal·lacions sense ferits o amb ferits lleus. -Avaria greu dels sistemes de control. 	ALERTA
	<p>*Naturalesa aeronàutica:</p> <ul style="list-style-type: none"> -Accident, incendi o explosió en una aeronau en vol. -Accident, incendi o explosió en una aeronau en terra. -Col·lisió entre aeronaus. -Emergència sanitària en aeronau. <p>*Naturalesa policial:</p> <ul style="list-style-type: none"> -Amenaça confirmada d'explosius en una aeronau en vol/terra. -Apoderament il·lícit confirmat en aeronau en vol/terra. -Sabotatge confirmat en instal·lacions. -Amenaça de bomba confirmada en instal·lacions. <p>*Incendis i/o explosions en instal·lacions:</p> <ul style="list-style-type: none"> -Incendi o explosió en instal·lacions no controlable per medis propis. -Incendi o deflagració per càrrega de combustible no controlable per medis propis. -Esfondrament catastròfic a les instal·lacions 	EMERGÈNCIA 1
	<ul style="list-style-type: none"> -Simultaneïtat d'escenaris corresponents a l'Emergència 1 en un mateix aeroport o en diferents aeroports. 	EMERGÈNCIA 2

	<ul style="list-style-type: none"> -Escenari que es correspongui a una Emergència 1 on estigui implicat més d'un avió comercial. -Altres circumstàncies a criteri de la direcció del pla. 	
--	---	--

RISC	SITUACIÓ	FASE D'ACTIVACIÓ
Sismes	<ul style="list-style-type: none"> *Segons la intensitat: <ul style="list-style-type: none"> -Sisme d'intensitat entre II i III-IV en comarques amb densitat de població alta o Zona A. -Sisme d'intensitat entre II-III i IV en comarques amb densitat de població mitjana o Zona B. -Sisme d'intensitat entre II i IV-V en comarques amb densitat de població baixa o Zona C. *Segons la percepció: <ul style="list-style-type: none"> -Sisme amb percepció àmplia en un o varis municipis. -Sisme amb percepció parcial en una o vàries comarques. 	PREALERTA
	<ul style="list-style-type: none"> *Segons la intensitat: <ul style="list-style-type: none"> - Sisme d'intensitat entre IV i IV-V en comarques amb densitat de població alta o Zona A. - Sisme d'intensitat entre IV-V i V-VI en comarques amb densitat de població mitjana o Zona B. - Sisme d'intensitat entre V i VI-VII en comarques amb densitat de població baixa o Zona C. *Segons la percepció i dany: <ul style="list-style-type: none"> - Sisme amb percepció àmplia en una o vàries comarques. - Sisme amb entre 1 i 10 persones ferides lleus. - Sisme amb un o varis edificis amb danys no estructurals visibles. 	ALERTA
	<ul style="list-style-type: none"> *Segons la intensitat: <ul style="list-style-type: none"> -Sisme d'intensitat entre V i VI-VII en comarques amb densitat de població alta o Zona A. -Sisme d'intensitat VI-VII en comarques amb densitat de població mitjana o Zona B. -Sisme d'intensitat entre VII i VII-VIII en comarques amb densitat de població baixa o Zona C. *Segons la percepció o dany: <ul style="list-style-type: none"> -Sisme amb entre 1 i 10 víctimes de qualsevol categoria. - Sisme amb entre 1 i 65 víctimes greus o categoritzades com immediates. - Sisme amb entre 1 i 10 morts. - Sisme amb molts edificis amb danys no estructurals visibles. - Sisme amb varis edificis amb danys estructurals visibles. - Sisme amb fallada de les línies vitals a nivell local. 	EMERGÈNCIA 1
	<ul style="list-style-type: none"> *Segons la intensitat: <ul style="list-style-type: none"> -Sisme d'intensitat superior a VII en comarques amb densitat de població alta o Zona A. -Sisme d'intensitat superior a VII-VIII en comarques amb densitat de població mitjana o Zona B. -Sisme d'intensitat superior a VIII en comarques amb densitat de població baixa o Zona C. 	EMERGÈNCIA 2

	<p>*Segons la percepció o dany:</p> <ul style="list-style-type: none"> -Sisme amb més de 10 víctimes de qualsevol categoria. -Sisme amb més de 6 víctimes greus o categoritzades com immediates. -Sisme amb més de 10 morts. -Sisme amb molts edificis amb danys estructurals visibles. -Sismes amb fallada de les línies vitals a nivell comarcal. 	
--	--	--

RISC	SITUACIÓ	FASE D'ACTIVACIÓ
Ventades	<ul style="list-style-type: none"> - Previsió de ventades amb un SMP grau 1 a la comarca del Barcelonès. - Previsió de ventades amb un SMP grau 2 a les comarques de densitat de població alta - Previsió de ventades amb un SMP grau 3 a les comarques de densitat de població baixa 	PREALERTA
	<ul style="list-style-type: none"> - Previsió de ventades amb un SMP grau 2 a la comarca del Barcelonès. - Previsió de ventades amb un SMP grau 3 a les comarques de densitat de població alta. - Previsió de ventades amb un SMP grau 4 a qualsevol comarca. - Previsió de ventades amb un SMP grau 5 a qualsevol comarca. - Previsió de ventades amb un SMP grau 6 a qualsevol comarca. - El vent està provocant danys poc importants d'abast territorial limitat. 	ALERTA
	<ul style="list-style-type: none"> - El vent està provocant danys importants i amb un abast territorial extens. 	EMERGÈNCIA

8.2 Annex 2. Consells d'autoprotecció pel risc

En situació d'emergència o de risc imminent, la població ha de posar en pràctica tot un conjunt de comportaments i actituds per tal de protegir-se. Aquestes actuacions de protecció varien en funció del tipus de risc (accident industrial greu, incendi forestal, inundació...)"

CONSELLS D'AUTOPROTECCIÓ DAVANT NEVADES

En situació de risc imminent o durant la nevada:

Informeu-vos de les previsions meteorològiques i de l'estat de la xarxa viària i les rutes a seguir als mitjans de comunicació:


- [Servei Meteorològic de Catalunya \(SMC\)](#)
- [Agència Estatal de Meteorologia \(AEMET\)](#)
- [Servei Català de Trànsit](#)
- [012 Atenció Ciutadana](#)
- Ràdio i altres mitjans de comunicació.

En cas d'emergència, truqueu immediatament al **112** i doneu-los la màxima informació.

Si sou a casa o en un edifici



- Escolteu la ràdio.
- Feu un ús correcte de la calefacció i desconnecteu els aparells elèctrics que no siguin necessaris. Eviteu tenir estufes de llenya, carbó o gas i brasers a llocs tancats.
- Manteniu un rajolí constant d'aigua a les aixetes per evitar que es congelin les canonades.
- No telefoneu: cal deixar les línies lliures per als equipaments de socors.
- No deixeu que les persones d'edat avançada ni tampoc els més petits surtin a l'exterior.



Si heu de sortir al carrer:

- Abrigueu-vos bé, cal que dugueu peces de roba lleugeres, l'una sobre l'altra. Les manyoples proporcionen més escalfor que els guants.

Si sou fora:

- Protegiu-vos sobretot la cara i el cap, i eviteu que l'aire fred us entri directament als pulmons.
- Eviteu fer esforços físics intensos. Es corre perill de patir una lesió a l'organisme.

Si heu d'agafar el cotxe:

- Eviteu agafar el cotxe, sobretot si és de nit. Si l'agafeu, equipeu-lo. Si heu de viatjar, no ho feu sol.
- Planifiqueu la sortida, coneixeu la previsió meteorològica. les rutes i els llocs on refugiar-vos en cas de tempesta.
- Porteu dins dels cotxe cadenes, ràdio, pala, corda, roba d'abric i aliments calòrics (xocolata, fruits secs...).
- Ompliu els dipòsits de líquid anticongelant i del combustible, i aquest darrer ompliu-lo cada 100 km de viatge.



Si heu de circular durant la nevada:

- Feu-ho per les vies principals i autopistes. Si la ruta és perillosa, torneu enrera o busqueu refugi.
- Cal que poseu les cadenes a les rodes motrius del cotxe, en un lloc on no interrompeu la circulació.
- Enceneu els llums d'encreuament i els de boira.
- No avanceu els altres vehicles, si les condicions no són favorables.
- Si baixeu un pendent, manteniu una distància superior a la normal.
- Aneu amb compte en els indrets ombrívols, ja que pot haver-hi gel. Si hi ha gel, no trepitgeu el fre.

Si el temporal us agafa dins del cotxe:

- Intenteu buscar refugi. Si no en trobeu, quedeu-vos dins del cotxe, ja que els pneumatics actuen com a aïllant del fred. Poseu un mocador de colors vius a l'antena del cotxe.
- Deixeu la calefacció posada i la finestra una mica oberta. No us adormiu amb el motor en marxa.
- Netegeu periòdicament la neu del vehicle. Manteniu net el tub d'escapament per evitar que el fum entri dins del vehicle.



Informació específica per als conductors



En cas d'emergència la informació és protecció.

Cal planificar el desplaçament

- Circuleu per les rutes principals i autopistes, seguint una ruta que conegueu.
- Eviteu circular de nit, els perills són més difícils de detectar.
- Informeu algú del vostre itinerari i de l'horari previst, i procureu no viatjar sols.

- Controleu quines gasolineres us trobareu en el trajecte.

Cal posar atenció a l'estat del vehicle, tant el seu manteniment com l'equipament adequat

- Reviseu la pressió dels pneumàtics (també la de la roda de recanvi), l'estat dels frens, els llums i les bateries.
- Tingueu els líquids de refrigeració i netejaparabrises amb el nivell correcte i adequat a baixes temperatures.
- Porteu el dipòsit de combustible ple.
- Tingueu les cadenes preparades (les adequades al vostre vehicle) i assegureu-vos que sabeu com es posen.
- Porteu les armilles reflectores i els triangles de senyalització així com una llanterna i eines.
- Porteu el telèfon mòbil, us permetrà demanar ajut en cas de patir una emergència.

Cal conduir de forma adequada

Enceneu els llums de creuament i els de boira.

- Si comença a nevar, conduïu amb molta suavitat i lentitud (si cal, reduïu la marxa). Manteniu força separació amb altres vehicles. Si les rodes patinen desaccelereu sense frenar.
- Si hi ha neu a la calçada, pareu el vehicle en llocs on no provoqui dificultats als altres i poseu les cadenes a les rodes motrius.
- Aneu amb compte en els indrets ombrívols, els ponts i els viaductes ja que pot haver-hi gel. Circuleu per les roderes, però si s'han gelat, feu-ho per neu verge.
- Si neva i conduïu un vehicle pesant, recordeu que:
 - No podeu avançar altres vehicles.
 - Les autoritats de trànsit poden restringir o limitar la vostra circulació. Estigueu atents i respecteu els talls de circulació que es facin.

Cal vigilar en condicions extremes

- Si hi ha torb (neva i fa vent fort), pareu el vehicle, ja que la visibilitat es redueix molt.
- Si us trobeu immobilitzats dins el vehicle i no hi ha cap refugi prop, deixeu la calefacció posada amb la finestra una mica oberta. Poseu un mocador de colors vius penjant a l'antena del vehicle per fer-vos veure.
- No us adormiu amb el motor en marxa.

Recordeu:

En cas d'emergència, truqueu immediatament al **112** i doneu-los la màxima informació.

Per a més informació, també podeu consultar:

- Pla especial d'emergències per nevades a Catalunya, [Pla NEUCAT](#) (PDF, 29 pàgines)

_ Abans que arribi l'hivern

A l'habitatge:

- Tingueu preparat: un transistor i piles de recanvi, llanternes, aliments rics en calories, combustible per a la calefacció i una farmaciola amb els medicaments habituals.
- Reviseu: els punts d'entrada d'aire (cal que els protegiu amb una cinta que aïlli), l'estat de la teulada i el baixant d'aigua, les branques dels arbres (si són massa llargues cal que les podeu) i l'estat de la calefacció.

Al vehicle:

- Disposeu de cadenes en bon estat, llanterna i manta de viatge.
- Comproveu l'estat de les bateries, el dipòsit de benzina, els llums, els frens, els pneumàtics, la calefacció, el parabrisa...

INCENDIS FORESTALS

Sou a Catalunya, un país de clima mediterrani amb molta massa forestal. A l'estiu, la sequera eleva sovint el risc d'incendi forestal, per això cal tenir algunes precaucions.

_ Prevenció d'incendis



- No llenceu burilles enceses ni llumins, ni caminant ni per la finestra del cotxe.
- No encengueu focs artificials ni llanceu coets en zones de perill, ni que sigui a camp ras, ni en terrenys agrícoles ni, sobretot, en urbanitzacions envoltades per bosc.
- No utilitzeu barbacoes que no estiguin autoritzades. Recordeu que han de ser d'obra i amb mataguspies.
- Les cremes de residus al jardí estan prohibides, cal portar-los a l'abocador o triturar-los, i en faran compost.
- No deixeu mai escombraries ni deixalles al bosc. Utilitzeu els serveis de recollida i els contenidors adients.
- Elimineu les branques que toquin la façana i allunyeu de la casa les reserves de llenya.
- Tingueu a punt eines bàsiques contra incendis (mànegues, destrals) i alguna reserva d'aigua.

-

En cas d'incendi a casa



- Truqueu al 112 i seguïu en tot cas les indicacions de les autoritats.
- Remulleu les parts de la casa que puguin estar amenaçades.
- Si us fan desallotjar, tanqueu els interruptors de la llum i del gas, agafeu allò imprescindible (documentació, diners i medicaments) i marxeu on us diguin els serveis de seguretat.
- Si el foc envolta la casa, refugieu-vos a dins, tanqueu portes i finestres i tapeu qualsevol forat.
- Ompliu d'aigua la banyera i les piques, ruixeu d'aigua les portes i les finestres i col·loqueu tovalloles molles sota les portes.
- Tanqueu tots els subministraments de combustible i protegiu-vos amb roba de cotó o de llana. Si hi ha molt de fum, deixeu els llums encesos i respireu arran de terra.

-

En cas d'incendi a camp obert



- Si un incendi us sorprèn a camp obert, allunyeu-vos-en en direcció oposada al vent i, si podeu, entreu en zona ja cremada.
- Si sou al cotxe, atureu-vos i tanqueu els vidres.
- Mulleu un mocador i tapeu-vos la cara per evitar el fum. No us refugieu en pous ni en coves. A prop del mar o de rius, acosteu-vos a l'aigua i, si cal, fiqueu-vos a dins.

RISC SÍSMIC

CONSELLS D'AUTOPROTECCIÓ PER A LA POBLACIÓ EN CAS DE RISC SÍSMIC

Si us trobeu a casa:

- Refugieu-vos sota una taula sòlida o bé en un angle de la paret.
- No fugiu durant la sacsejada, molta gent és víctima de la caiguda d'objectes.
- No agafeu l'ascensor.
- Si sou al carrer:
 - Allunyeu-vos dels edificis, si no podeu refugieu-vos en un portal.
 - Si sou al vehicle quedeu-vos dins, lluny de tot allò que perilli de caure.

Després de la sacsejada

- Escolteu la ràdio i seguiu les instruccions de les autoritats.
- Tanqueu les connexions d'aigua i gas. No utilitzeu l'ascensor.
- Evacueu l'edifici i emporteu-vos la documentació, roba d'abric i els vostres medicaments indispensables.
- Dirigiu-vos a un lloc aïllat i protegit de la caiguda d'objectes. Aneu pel mig del carrer, vigilant les vores i el que pugués caure.
- Eviteu les zones costaneres, ja que hi pot haver perill de grans onades (sisme submarí).

CONSELLS GENERALS

CONSELLS D'AUTOPROTECCIÓ PER ALS ACTUANTS

- Observa els consells precedents: consells generals d'autoprotecció per a la població.
 - Informa't de la zona segura, on has d'actuar. No entris a cap zona de la qual no coneguis el risc.
 - Informa't periòdicament de la situació.
 - Estigues atent a la previsió meteorològica.
 - La roba i el calçat han de donar-te protecció. Vesteix i calça adequadament.
- NO T'ARRISQUIS INÚTILMENT!**

8.3 Annex 3. Models de declaració de pre-alerta, d'activació i altres comunicats i disposicions

1. MODEL DE DECLARACIÓ FORMAL DE SITUACIÓ DE PRE-ALERTA DEL PLA DE PROTECCIÓ CIVIL MUNICIPAL

**NOTIFICACIÓ DE COMUNICACIÓ DE SITUACIÓ DE *PRE-ALERTA*
DEL PLA DE PROTECCIÓ CIVIL MUNICIPAL**

*(enviar-ho al **CECAT** per fax al 93 551 72 86 o per correu electrònic a cecat@gencat.cat)*

....., alcalde/alcalde
de/d', pels poders que tinc,

DECLARO:

LA SITUACIÓ DE PRE-ALERTA del Pla de protecció civil municipal, a causa
de/d'

Les **mesures** previstes són:

-
-

.....

Alcalde/Alcalde

....., de/d' de 202

2. MODEL DE DECLARACIÓ FORMAL D'ACTIVACIÓ I DESACTIVACIÓ DEL PLA DE PROTECCIÓ CIVIL MUNICIPAL EN ALERTA/EMERGÈNCIA

NOTIFICACIÓ D'ACTIVACIÓ DEL PLA DE PROTECCIÓ CIVIL MUNICIPAL EN ALERTA

(enviar-ho al **CECAT** per fax al 93 551 72 86 o per correu electrònic a cecat@gencat.cat)

....., alcalde/alcaldessa
de/d', pels poders que tinc,

DECLARO:

ACTIVAT el Pla de protecció civil municipal, a causa de/d'

CONSTITUÏT el **Comitè d'Emergències**.

Les **mesures** previstes són:

-
-

.....

Alcalde/Alcaldessa

....., de/d' de 202

NOTIFICACIÓ D'ACTIVACIÓ PLA DE PROTECCIÓ CIVIL MUNICIPAL EN EMERGÈNCIA

(enviar-ho al **CECAT** per fax al 93 551 72 86 o per correu electrònic a cecat@gencat.cat)

....., alcalde/alcaldessa
de/d', pels poders que tinc,

DECLARO:

ACTIVAT el Pla de protecció civil municipal, a causa de/d'

CONSTITUÏT el **Comitè d'Emergències**.

Les **mesures** previstes són:

-
-

.....

Alcalde/Alcaldessa

....., de/d' de 202

NOTIFICACIÓ DE DESACTIVACIÓ DEL PLA DE PROTECCIÓ CIVIL MUNICIPAL

(enviar-ho al **CECAT** per fax al 93 551 72 86 o per correu electrònic a cecat@gencat.cat)

....., alcalde/alcaldessa
de/d', pels poders que tinc, ja que ha desaparegut tot el risc,

DECLARO:

DISSOLT el Comitè d'Emergències.

DESACTIVAT el Pla de protecció civil municipal, a causa de/d', i la tornada a la normalitat.

.....

Alcalde/Alcaldessa

....., de/d' de 202

2. MODEL DE BAN AMB UNA ORDRE D'EVACUACIÓ O DE CONFINAMENT

BAN – ORDRE D'EVACUACIÓ

L'Ajuntament comunica que s'ha d'evacuar la zona compresa:.....(especifiqueu el nom dels carrers / les zones)..... Seguiu les següents instruccions:

- Aneu amb els vostres vehicles a..... (especifiqueu el trajecte o la ruta a seguir, si cal).....
- Si no teniu un mitjà de transport propi, aneu a.....(especifiqueu l'adreça).....
- Agafeu només el que sigui imprescindible (la documentació; la medicació, si en preneu; diners...). Si aneu carregats, l'evacuació no podrà ser tan ràpida i àgil com cal.

BAN – ORDRE DE CONFINAMENT

L'Ajuntament comunica que la població, barriada, ha de quedar-se confinada o tancada a casa seva. Seguiu les següents instruccions:

- Tanqueu-vos a casa vostra; si sou al carrer, tanqueu-vos a l'edifici més pròxim.
- Tanqueu les portes i les finestres.
- Pareu els sistemes de ventilació i climatització.
- Escolteu la ràdio: us anirem informant de la situació.
- No sortiu de casa fins que us ho diguem nosaltres.

3. MODEL DE COMUNICAT D'AVÍS D'EVACUACIÓ O DE CONFINAMENT

COMUNICAT D'EVACUACIÓ

ATENCIÓ, ATENCIÓ: L'Ajuntament comunica que cal evacuar aquesta zona. Seguiu les següents instruccions:

- Aneu, amb els vostres vehicles, a
- Si no teniu cap mitjà de transport, aneu a, on us recollirem.
- Tanqueu bé les portes, les finestres i les persianes.

A, podreu esperar fins que hagi passat el risc. Us mantindrem informats.

COMUNICAT DE CONFINAMENT

ATENCIÓ, ATENCIÓ: L'Ajuntament comunica a la població, barriada.....que ha de quedar-se confinada o tancada a casa seva. Seguiu les següents instruccions:

- Tanqueu-vos a casa vostra, si sou al carrer a l'edifici més pròxim
- Tanqueu les portes i les finestres
- Pareu el sistemes de ventilació i climatització
- Escolteu la ràdio: us anirem informant de la situació
- No sortiu de casa fins que us ho diguem nosaltres

8.4 Annex 4. Actuació en cas d'emergències associades a malalties transmissibles emergents d'alt risc potencial

» FUNCIONS DE LES AUTORITATS DE PROTECCIÓ CIVIL LOCALS

Els alcaldes i alcaldesses, com a autoritats de protecció civil municipal, tenen responsabilitats pel que fa a les funcions de protecció civil en el seu municipi, i per tant, en el cas d'emergències associades a malalties transmissibles amb alt risc potencial, han de desenvolupar especialment les funcions del grup logístic com són les següents:

- Fer un seguiment i prestar atenció de les persones en situació d'aïllament.
- Fer seguiment dels proveïdors de subministraments bàsics i comprovar que apliquen els seus plans de contingència i es dona servei de manera continuada.
- Facilitar recursos per assegurar la continuïtat dels serveis bàsics i l'atenció general a la població

Us recordem que les funcions dels Director o directora municipal que hauria de ser l'alcalde o alcaldessa o la persona en qui delegui son:

- Declarar l'activació i la desactivació del Pla.
- Informar i coordinar-se amb el Comitè de Direcció del Pla d'actuació del PROCICAT, a través del CECAT.
- Exercir la direcció i el comandament superior i la coordinació i inspecció de tots els serveis i recursos afectes al pla municipal i de les actuacions que es facin, sens perjudici de les funcions que corresponen al/a la Director/a del Pla autonòmic.
- Convocar el Comitè d'Emergències municipal.
- Constituir el CECOPAL i exercir-ne la direcció superior.
- Dirigir i coordinar, en el terme municipal, les actuacions adreçades a informar i protegir la població, en contacte permanent amb el/la Director/a del Pla autonòmic.
- Coordinar la integració dels recursos municipals adscrits als grups d'actuació del Pla autonòmic.
- Requerir les entitats privades i els particulars per a la prestació de la col·laboració necessària.
- Dirigir i coordinar, en general, l'execució de les funcions encomanades al municipi.

Cal fer seguiment i complir de forma prioritària les disposicions d'urgència i indicacions que es donin des de Salut així com també d'altres que puguin sorgir amb caràcter urgent des d'altres Departaments de la Generalitat per tal de facilitar les restriccions o ordres que s'emetin per al control de la malaltia.

» PAUTES D'ATENCIÓ A LES PERSONES AÏLLADES

Perfil de les persones afectades en situació de risc:

Els responsables sanitaris han establert que persones amb sospita o amb confirmació d'haver estat infectats pel Coronavirus amb simptomatologia lleu i que reuneixin una sèrie de requisits previs puguin estar aïllats al seu domicili. Els requisits establerts recullen tant aspectes sanitaris com socials (disponibilitat d'espai, telèfon, absència de persones amb situació de risc).

Tot i que el seguiment sanitari es farà a través del Salut, des dels Serveis Socials es pot reforçar el seguiment de les persones aïllades que presentin perfils de vulnerabilitat, com per exemple:

- Gent gran
- Persones amb discapacitat o persones dependents
- Persones amb malaltia crònica
- Persones amb malaltia mental
- Famílies amb menors
- Adults amb persones dependents a càrrec
- Persones que com a conseqüència del confinament /aïllament veuen afectada la seva situació i entorn familiar

En aquests casos caldrà realitzar un seguiment més acurat per evitar situacions de risc o desatenció, tenint en compte altres **variables que poden agreujar la situació d'aïllament** com són: la manca de xarxa familiar i/o social, la manca de recursos econòmics, les situacions de precarietat laboral i la manca d'habitatge o habitatge precari.

Es considera una situació **greu o d'alta complexitat** aquella en que les persones aïllades presentin perfils de vulnerabilitat i a més existeixin variables que puguin agreujar la situació d'aïllament.

Els casos greus i/o d'alta complexitat són d'atenció prioritària, motiu pel qual una vegada siguin detectats, caldrà que el municipi posi els mitjans necessaris per tal d'atendre'ls urgentment. Si la situació superés la capacitat de gestió del municipi ja sigui per l'elevat nombre d'afectats o per la manca de recursos, aquest es posarà en contacte amb el CECAT per tal de rebre suport i assessorament.

Necessitats de les persones afectades:

Les principals necessitats de les persones aïllades són:

- Informació del seu estat i el de les persones del seu entorn

- Cobertura de necessitats bàsiques: Alimentació, higiene, medicació, maneig de residus...
- Suport per realitzar activitats imprescindibles a l'exterior.
- Suport emocional: contenció emocional en les situacions d'ansietat vinculada a la situació d'aïllament o de pèrdua sobtada o inesperada
- Allotjament: allotjament adaptat per persones amb discapacitat i dependència.
- Cura de les persones amb dependència
- Comunicació amb l'exterior
- Atenció dels animals de companyia

Recursos necessaris:

Els principals recursos necessaris per garantir una atenció de qualitat són:

- Àpats a domicili i compra d'alimentació.
- Medicaments.
- Continuitat dels serveis d'atenció domiciliària de les persones amb dependència.
- Allotjament : amb o sense adaptació.
- Professionals per realitzar suport emocional.
- Comunicacions
- Cobrir necessitats dels animals de companyia.

Per tant, cal tenir identificades les entitats disponibles en el territori que poden donar resposta o col·laborar en satisfer cadascuna de les necessitats.

Seguiment de casos d'aïllament:

En funció de la situació individual de les persones aïllades i dels recursos disponibles, s'establirà quina serà la periodicitat de seguiment dels casos en cada cas per part dels municipis.

Per tal de fer el seguiment de la situació general al territori i poder fer-ne una avaluació, es recomana que els municipis recullin les dades de persones aïllades en la mesura que sigui possible i les facin arribar setmanalment a la DGPC a través de CECAT. La informació mínima a proporcionar per cada afectat és la següent:

- Edat
- Sexe
- Atencions que es realitzen

Es recomana que els municipis vetllin per la coordinació entre els Treballadors Socials del municipi i els treballadors socials de l'Àrea Bàsica de Salut.

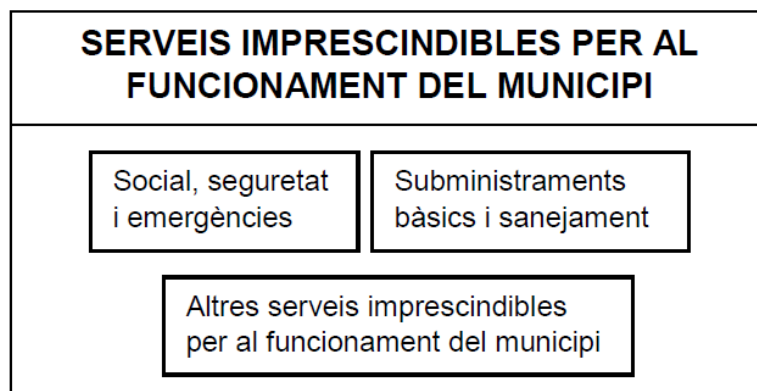
En el cas que per part del municipi es detectés una situació greu i/o d'alta complexitat que superés la capacitat de gestió del municipi, aquesta seria derivada a CECAT.

» CONTINUÏTAT DE SERVEIS ESSENCIALS

Pel que fa a la continuïtat de serveis essencials la DGPC constituirà una mesa de seguiment amb els principals proveïdors de subministraments i les diferents entitats que els engloben.

La funció d'aquesta taula serà anticipar possibles disfuncions dels diferents sistemes i garantir que els proveïdors apliquen amb agilitat els seus plans de contingència per tal de minimitzar les afectacions.

El municipi, com a ens responsable de la prestació de tota una sèrie de serveis al ciutadà, entre els quals hi ha el servei de protecció civil, ha de preparar-se per poder garantir la continuïtat en la prestació d'aquests serveis. Com a serveis imprescindibles per al funcionament del municipi, es consideren els següents:



- **Serveis socials, seguretat i emergències:** agrupa els serveis necessaris per a atendre la població afectada per una emergència associada a una malaltia transmissible emergent d'alt risc i, en general, els elements necessaris per gestionar les emergències (centres de coordinació, comunicacions...). Des del punt de vista municipal, es concreten els tipus i subtipus següents:
 - Serveis socio-sanitaris:
 - Centres socio-sanitaris de la xarxa pública i privada
 - Serveis socio-sanitaris de l'administració local (teleassistència, ...)
 - Serveis de seguretat ciutadana:
 - Polícies Locals
 - Seguretat privada d'edificis públics
 - Serveis de salvament, prevenció i extinció d'incendis
 - Serveis de Protecció Civil i logístics:
 - Personal de serveis de Protecció Civil
- **Subministraments bàsics i sanejament:** agrupa la producció, transport i distribució d'aigua, electricitat, recursos energètics (combustibles), d'aliments de primera necessitat i medicaments. Inclou també la recollida i tractament de residus urbans i d'aigües residuals. Es concreten els tipus i subtipus següents:
 - Subministrament de recursos vitals:
 - Aigua potable
 - Aliments primera necessitat
 - Medicaments (especialment els considerats vitals en els tractaments)
 - Subministrament de recursos energètics:

- Electricitat
 - Combustibles per a transport col·lectiu i vehicles motor (producció, distribució i subministrament, benzineres), prioritant els operatius d'emergència.
 - Recollida i tractament de residus sòlids urbans
 - Tractament d'aigües residuals
- **Altres serveis imprescindibles pel funcionament del municipi:** engloba la resta de serveis necessaris per al desenvolupament de les activitats. Es concreten els tipus i subtipus següents:
 - Transport:
 - Xarxa d'autobusos municipals
 - Comerç
 - Administració pública i serveis d'atenció al ciutadà:
 - 010
 - Oficines d'atenció al ciutadà.
 - Altres serveis de l'administració pública.
 - Ensenyament:
 - Llars d'Infants del sistema públic i privat.
 - Centres d'ensenyament infantil i primària.
 - Centres d'ensenyament secundari:
 - Serveis funeraris

Preventivament, es preveuen tota una sèrie d'actuacions que garanteixin el mínim de personal necessari per la prestació dels serveis anteriors, ja sigui de forma directa o indirecta. Entre aquestes actuacions cal assenyalar:

- Identificar els elements vulnerables del municipi i les possibles necessitats.
- Conèixer els mitjans i recursos del municipi i proveir-se dels que requereixi addicionalment.
- Organitzar els voluntaris municipals.
- Determinar les instal·lacions que poden veure afectada la seva activitat.
- Preveure sistemes d'organització i reforç del personal, per cobrir les baixes.
- Garantir el compliment de les mesures profilàctiques que determinin les autoritats sanitàries

A més, cal que l'Ajuntament s'encarregui del seguiment de la capacitat de prestació dels diferents serveis. Per fer aquest seguiment de manera homogènia, s'estableixen els límits següents:

- **Nivell 1:** en aquells casos en què el percentatge de treballadors disponibles permet prestar el servei en condicions de normalitat. De forma simplificada, s'assumeix que el nivell 1 es correspon amb els valors superiors al 75% de la plantilla disponible.
- **Nivell 2** o de serveis mínims: en aquells casos en què el percentatge de treballadors disponibles no permet un servei o activitat en condicions de normalitat però sí que permet mantenir una activitat de serveis mínims que cobreix especialment les franges de major demanda de servei. De forma simplificada, s'assumeix que el nivell 2 es correspon amb valors entre el 50 i el 75% de la plantilla disponible.
- **Nivell 3** o d'incapacitat en el servei: en aquells casos en què el percentatge de treballadors disponibles no permet ni tal sols condicions de serveis mínims i per tant es considera no operatiu. De forma simplificada, s'assumeix que el nivell 3 es correspon amb valors inferiors al 50% de la plantilla disponible.

La definició dels nivells tindrà en compte bàsicament el percentatge de la plantilla habitual disponible. Caldrà tenir en compte també:

- El nombre mínim de personal laboral estrictament necessari per al desenvolupament en condicions de normalitat de l'activitat, per tant, la capacitat d'acumulació de tasques.
- El personal disponible de reforç (borses de treball, suplències, ...) i la possibilitat de concentrar els períodes de descans habituals quan aquests siguin superiors als de cap de setmana (per exemple, activitats on es treballa alternativament 4 dies i es descansen 3 o similars)
- Les activitats que es poden realitzar mitjançant teletreball o que poden minimitzar la presència dels treballadors a les oficines a unes hores o dies concrets.
- Les operacions i manteniments menors que es poden suprimir per a reforçar els manteniments principals i les operacions bàsiques de l'activitat.
- La cadència, inferior a l'habitual que permeti igualment mantenir un bon servei en condicions de "*quasi normalitat*" (per exemple, recollida d'escombraries cada dos dies en comptes de diàriament).

Caldrà que per a aquesta valoració es tingui també en compte el potencial increment en la demanda dels serveis o activitats com a resultat de l'emergència associada a la malaltia transmissible emergent d'alt risc, especialment en tot allò relacionat amb l'àrea assistencial i d'atenció al ciutadà.

Caldrà que els municipis prevegin l'avís al CECAT, quan es produeixi algun canvi rellevant en el nivell d'operativitat, tant en nivell ascendent com descendent.

» **CHECKLIST**

A continuació s'adjunta un checklist per tal de facilitar el seguiment del grau de prestació dels serveis bàsics municipals.

El coordinador municipal de l'emergència avisarà al CECAT, quan com a conseqüència de l'emergència associada a la malaltia transmissible emergent d'alt risc, es produeixi algun canvi en el nivell d'operativitat tant en nivell ascendent com descendent.

SERVEIS IMPRESCINDIBLES PER AL FUNCIONAMENT DEL MUNICIPI	Nivell 1	Nivell 2	Nivell 3
Salut, Seguretat i Emergències			
Centres i Recursos i Socials i Sanitaris			
Vigilant Local			
Protecció Civil Municipal			
Altres			
Subministraments Bàsics i Sanejament			
Aigua			
Neteja i recollida de residus			
Enllumenat públic			
Serveis de manteniment via pública			
Altres			
Altres Serveis Imprescindibles per al Funcionament del Municipi			
Transport col·lectiu			
Administració municipal			
Llars d'Infants i escoles (xarxa pública, si escau)			
Serveis Funeraris			
Serveis veterinaris			
Altres			

Per als serveis que no són responsabilitat del municipi (per exemple, el subministrament elèctric, d'aliments, etc), aquest haurà d'avisar el **CECAT** indicant la qualitat o el nivell de servei prestat i no tant la plantilla disponible atès que no depenen directament del municipi.

SERVEIS IMPRESCINDIBLES PER AL FUNCIONAMENT DEL MUNICIPI	Nivell Òptim	Nivell Serveis Mínim	Nivell Crític
Subministraments Bàsics i Sanejament			
Aliments			
Combustible			
Electricitat			
Farmàcies			
Altres			
Altres Serveis Imprescindibles per al Funcionament del Municipi			
Comerç			
Finances (xarxa de caixes i bancs)			
Llars d'Infants i escoles (xarxa privada)			
Comunicacions (telefonía, ràdio i televisió, correu,...)			
Altres			

» RECOMANACIONS GENERALS D'ACTUACIÓ PER ALS MUNICIPIS

- Activació del pla de protecció civil municipal, que serà a proposta de l'alcalde/essa.
- Qualsevol canvi de fase del pla serà comunicada al CECAT, de la Direcció General de Protecció Civil. S'enviarà periòdicament l'afectació als seus serveis i/o quan aquests canviïn substancialment i es farà petició de recursos quan sigui necessari.
- Recollir la informació sanitària i d'emergències i transmetre a la població les ordres, els consells, les recomanacions i les prohibicions que es determinin adoptades pel municipi. Per tant cal preveure la forma, bans, mitjans de comunicació, etc., de fer arribar aquesta informació a la població. Les recomanacions i les prohibicions es realitzaran segons les indicacions del Departament de Salut.
- Tenir previstes ordres per activació de personal i/o d'expropiació per si fos necessari. Cal recordar que disposar d'un pla activat permet la requisita d'acord a la Llei de protecció civil.
- Tenir previstes ordres de tancament de centres (escoles, casals d'avis, etc.,) i prohibició d'actes multitudinaris (concerts, teatres, activitats esportives...) així com la forma de fer arribar les ordres a la població o als organitzadors.
- Preveure espais o àrees de transferència de mercaderies i punts per la recollida de menjar, medicaments, etc., per barris o zones, en el cas que algunes zones haguessin de quedar tancades o aïllades.
- Preveure els tancaments de zones d'aïllament, i els passos d'entrada o sortida a aquestes zones, sobretot garantint l'accessibilitat a serveis bàsics o essencials que puguin quedar a dins (hospitals, CAPs, benzineres, farmàcies...).

- Als espais amb equipament compartit caldrà sotmetre'ls a una especial neteja o desinfecció en els canvis de torn.
- Evitar que el personal clau en la continuïtat dels serveis municipals coincideixi en els mateixos torns, reunions, etc.
- Es recorda que el personal que haurà d'estar en contacte i proper a malalts, o retirar-ne deixalles o fer servei de neteja, han de disposar de mascaretes de protecció FFP2 o FFP3, guants sanitaris i protecció ocular o facial per esquitxades.
- Des dels serveis socials cal reforçar el seguiment a persones especialment vulnerables sobretot si aquestes es troben en situació d'aïllament preventiu.
- Cal identificar altres entitats socials o voluntariats del municipi que puguin donar resposta i suport en cas de necessitat.
- Pels casos d'afectats per coronavirus o aïllats preventivament que estiguin en coneixement dels serveis socials es pot reforçar el seguiment preventiu telefònic des dels municipis en coordinació amb els serveis socio-sanitaris.
- Només en aquells casos que es consideri imprescindible una visita domiciliària per part de treballadors socials es demanarà la col·laboració dels professionals sanitaris, seguint les seves indicacions, i en cap cas s'intervindrà sense el material de protecció establert en cada cas.
- Cal reforçar els contactes amb empreses del municipi que puguin proveir recursos com avituallament i productes bàsics de primera necessitat: bolquers, paper higiènic, sabó, piles, etc. (productes de supermercat). També amb aquelles empreses que puguin actuar en el repartiment d'aquests productes.

» **ACTUACIONS A FER ALS CENTRES DE TREBALL MUNICIPALS**

De forma resumida, es destaquen les actuacions següents:

- Aplicar els procediments d'actuació en cas que es determini que existeix un cas entre el personal propi i/o entre la població del municipi. El procediment d'actuació consistirà a adaptar les mesures que es considerin en cada cas.
- Utilitzar mitjans telemàtics per continuar treballant des de casa (per al personal per al qual no és imprescindible la presència física al seu lloc de treball).
- Comprovar que les dependències de l'Ajuntament tenen un bon sistema de ventilació que contribueixi a una de les mesures d'autoprotecció habituals (ventilació dels edificis).
- Formar als treballadors sobre les mesures d'higiene personal i en l'ús d'equipaments compartits (vehicles, ordinadors, telèfons, ...).
- Repartir, si escau en funció de les característiques de la situació, guants d'un sol ús entre el personal.
- Preveure una neteja d'aquell maquinari de treball compartit (impressores, fotocopiadores,...) abans de la seva utilització per nou personal. Es llençaran els papers i guants en contenidors amb tapa que han de ser buidats i desinfectats diàriament.
- Respectar la distància mínima d'un metre durant l'atenció al públic, per evitar el contagi del virus.
- Addicionalment, per a feines fora del centre de treball on no és possible la neteja de mans amb aigua i sabó, poden utilitzar-se productes amb solució alcohòlica.

- Consultar les recomanacions adients per a contrarestar l'efecte de la pandèmia, a les pàgines web habilitades per les autoritats sanitàries.
- Consultar les recomanacions orientades a les empreses per a la planificació de les mesures d'emergència en cas de pandèmia, a la pàgina web del Departament de Treball de la Generalitat.

» **ACTUACIONS ESPECÍFIQUES AL CENTRE RECEPTOR D'ALARMES I A ALTRES CENTRES D'ATENCIÓ TELEFÒNICA**

Aquest tipus de centres de treball impliquen diferents torns de treball, de manera que el personal comparteix els mateixos equips de treball: telèfons, auricular, ordinadors... Per aquest motiu, s'estableixen recomanacions preventives addicionals, entre les que destaquen les següents:

- Repartiment, si s'escau, de guants d'un sol ús per a la neteja de l'equipament de la Sala.
- Reforçar el sistema de ventilació, assegurar l'ús personal i intransferible d'equips (emissores, telèfons, mans lliures, teclats,...) o assegurar la seva neteja abans de cada canvi de torn per evitar que quedin possibles partícules d'usuaris portadors. Les neteges poden ser amb papers humits amb solucions alcohòliques. Es llençaran els papers i guants en contenidors amb tapa que han de ser buidats i desinfectats diàriament.
- Una estona abans del canvi de guàrdia es podrien fer les següents actuacions a la Sala:
 - Si és possible, desviar el telèfon a alguna sala adjacent que serveixi de sala intermèdia entre l'entrada i la sortida a la sala principal.
 - Realitzar la neteja de la sala i ventilar-la (obrir finestres, activar ventiladors al màxim, etc.) (Les persones que finalitzen la guàrdia ja no tornen a entrar a la sala, es deixa tot apuntat al registre d'incidències o en algun mitjà similar i es marxa; desviant altre cop el telèfon a la sala abans de sortir)
 - Els relleus entren directament a la sala annexa a la sala principal.
 - Tant el personal sortint com el personal entrant passa a rentar-se les mans amb aigua i sabó a la sortida i entrada a la sala. També cada cop que s'entri o se surti de la sala per períodes de descans curts o per necessitats higièniques, es procedirà al rentat de mans amb aigua i sabó.
 - Mentre duri la possibilitat de contagi, dinar o sopar a zones no comunes. Caldrà rentar els recipients i utensilis utilitzats en el moment que es facin servir i deixar la porta oberta perquè es ventili.

» **ENLLAÇOS D'INTERÈS**

Canal salut

<http://canalsalut.gencat.cat/ca/inici/>

El Departament de Salut realitza actualitzacions contínues de documents on s'especifica les recomanacions relacionades amb:

- Protecció individual de la població.
- Centres de treball
- Instruccions per realitzar l'aïllament.

CatSalut Respon

<http://sem.gencat.cat/ca/061CatSalutRespon/>

Organització Mundial de la Salut

<https://www.who.int/emergencies/diseases/novel-coronavirus-2019>

Ministerio de Sanidad, Consumo y Bienestar Social

<https://www.mscbs.gob.es/>