


Codi Segur de Verificació: dfff197c-7efa-4d72-8ed7-218e2066a7ad
 Origen: Ciutadà
 Identificador document original: ES_L01171030_2024_24782464
 Data d'impressió: 01/02/2024 11:12:07
 Pàgina 1 de 14

SIGNATURES
 Cap signatura aplicada

ANNEX I

INVENTARI DE BÉNS I DRETS


Tipus	Codi	Nom	D. alta	Import	Codi classif.	Nom classif.
B	1	EDIFICI CARRER PRINEUS, 50 - CONWORKING	17/09/2021	255.000,00	110101	EDIFICIOS
B	4	PASSEJERA CAN BENET	16/12/2022	44.363,79	120104	OBRAS CIVILES DE USO PÚBLICO
B	506	ZV TERRENY URBÀ AL CARRER SANT PAU, 2	31/12/2022	27.163,78	120101	PARQUES Y JARDINES
B	507	PETITA CONSTRUCCIO EN ZV TERRENY URBÀ AL CARRER SANT PAU, 2	31/12/2022	6.299,64	110104	PEQUEÑAS CONSTRUCCIONES
B	508	PETITA CONSTRUCCIO EN ZV TERRENY URBÀ AL CARRER SANT PAU, 4	31/12/2022	5.541,54	110104	PEQUEÑAS CONSTRUCCIONES
B	509	DIPÓSIT A SANT FELIP, 31	31/12/2022	115.756,57	320201	INSTALACIONES DE SERVICIO PÚBLICO
B	510	XARXA AIGUA, DIPÓSIT AIGUA MUNICIPAL	31/12/2022	255.285,01	320201	INSTALACIONES DE SERVICIO PÚBLICO
B	511	ZV URBANA, SENYALADA AMB EL NÚMERO 5 AL PLANOL URBANITZACIO MONTBARBAT	13/07/2006	70.923,02	120101	PARQUES Y JARDINES
B	512	ZV URBANA, SENYALADA AMB EL NÚMERO 6 AL PLANOL URBANITZACIO MONTBARBAT	13/07/2006	3.883.775,85	120101	PARQUES Y JARDINES
B	513	URBANA, TERRENY AL CARRER SANT NICOLAS, 1	31/12/2022	31.673,88	100101	FINCAS URBANAS
B	514	URBANA, TERRENY AL CARRER SANT NICOLAS, 1 (1)	31/12/2022	32.300,10	100101	FINCAS URBANAS
B	515	URBANA, TERRENY AL CARRER SANT JOAN, 22, PARCEL, 953 URBANITZACIO LOS PANTANOS DE MONTBARBAT	27/10/1998	26.880,62	100101	FINCAS URBANAS
B	516	URBANA, TERRENY QUE CONSTITUEIX LA PARCEL, 781 URBANITZACIO LOS PANTANOS DE MONTBARBAT	22/02/1999	18.594,85	100101	FINCAS URBANAS
B	517	EDIFICACIO PARC DE BOMBERS	31/12/2022	436.550,04	110101	EDIFICIOS
B	518	XARXA AIGUA, DIPÓSIT, POLIGON 14 PARCEL, 88	08/11/1983	107.933,90	320201	INSTALACIONES DE SERVICIO PÚBLICO
B	519	DIPÓSIT CASA ROURE POLIGON 14 PARCEL, 89	31/12/2022	39.291,12	320201	INSTALACIONES DE SERVICIO PÚBLICO
B	520	DIPÓSIT-EDIFICACIO CARRER SANT VICENT, 3	31/12/2022	36.458,84	320201	INSTALACIONES DE SERVICIO PÚBLICO
B	521	URBANA, TERRENY AL CARRER SANTA CREU, 26, PARCEL, 311 URBANITZACIO LOS PANTANOS DE MONTBARBAT	27/10/1998	21.798,36	100101	FINCAS URBANAS
B	522	URBANA, TERRENY AL CARRER SANT ANTONI, 30	31/12/2022	16.378,87	100101	FINCAS URBANAS
B	523	URBANA, PARCEL, DE TERRENY NÚMERO 22-F DEL POLIGON PRIMER	09/10/2012	18.910,98	100101	FINCAS URBANAS
B	524	URBANA, MANSO SOLIVA PARCEL, 122 A 141, POLIGON PRIMER, ZONA DE RESERVA A LA URBANITZACIO DEL MUNICIPI RESIDENCIAL PARK	25/06/1997	202.059,23	100101	FINCAS URBANAS
B	525	URBANA, PORCIO DE TERRENY DE FORMA IREGULAR, DESTINADA A EQUIPAMENTS	25/06/1997	107.154,59	100101	FINCAS URBANAS
B	526	URBANA, TERRENY AL CARRER DELS EUCALIPTOS, 89	31/12/2022	16.258,45	100101	FINCAS URBANAS
B	527	URBANA, TERRENY AL CARRER DELS EUCALIPTOS, 87	31/12/2022	17.161,67	100101	FINCAS URBANAS
B	528	URBANA, TERRENY AL CARRER DELS EUCALIPTOS, 86	31/12/2022	17.482,87	100101	FINCAS URBANAS
B	529	URBANA, TERRENY AL CARRER DELS EUCALIPTOS, 83	31/12/2022	18.245,57	100101	FINCAS URBANAS
B	530	URBANA, TERRENY AL CARRER GINESTA, 3	31/12/2022	15.897,11	100101	FINCAS URBANAS
B	531	URBANA, TERRENY AL CARRER GINESTA, 5	31/12/2022	16.770,28	100101	FINCAS URBANAS
B	532	URBANA, TERRENY AL CARRER GINESTA, 7	31/12/2022	17.161,67	100101	FINCAS URBANAS
B	533	URBANA, TERRENY AL CARRER GINESTA, 9	31/12/2022	17.974,62	100101	FINCAS URBANAS
B	534	URBANA, TERRENY AL CARRER GINESTA, 11	31/12/2022	18.305,78	100101	FINCAS URBANAS
B	535	URBANA, TERRENY AL CARRER GINESTA, 13	31/12/2022	18.185,36	100101	FINCAS URBANAS
B	536	EDIFICACIONS DE LA ZONA ESPORTIVA DEL MUNICIPI RESIDENCIAL PARK	31/12/2022	1.079.542,12	110103	INSTALACIONES DEPORTIVAS Y DE RECREO AL AIRE LIBRE
B	537	TERRENY DESTINAT A ZONA EQUIPAMENT DE LA URBANITZACIO DEL MUNICIPI RESIDENCIAL PARK	25/06/1997	195.961,81	100101	FINCAS URBANAS
B	538	URBANA, TERRENY AL CARRER MAS MARGARIDA, 42	31/12/2022	38.041,79	100101	FINCAS URBANAS



Codi Segur de Verificació: dfff197c-7efa-4d72-8ed7-218e2066a7ad
 Origen: Ciutadà
 Identificador document original: ES_L01171030_2024_24782464
 Data d'impressió: 01/02/2024 11:12:07
 Pàgina 2 de 14

SIGNATURES
 Cap signatura aplicada


B	539	URBANA. PARCEL. SENYALADA AMB EL NUMERO 1 EN EL POLIGON 1 DE LA URBANITZACIO MAS ALTABA	11/04/2011	35.122,77	100101	FINCAS URBANAS
B	540	TERRENY DESTINAT A ZONA ESPORTIVA URBANITZACIO MAS ALTABA 1	03/03/2011	170.258,69	110103	INSTALACIONES DEPORTIVAS Y DE RECREO AL AIRE LIBRE
B	541	TERRENY DESTINAT A ZONA ESPORTIVA URBANITZACIO MAS ALTABA	31/12/2022	69.027,39	110103	INSTALACIONES DEPORTIVAS Y DE RECREO AL AIRE LIBRE
B	542	URBANA. PARCEL. SENYALADA AMB EL NUMERO 6 DEL POLIGON 11 DE LA URBANITZACIO MAS ALTABA	30/10/2013	36.355,72	100101	FINCAS URBANAS
B	543	URBANA. TERRENY AL CARRER PONENT 4	31/12/2022	9.863,44	100101	FINCAS URBANAS
B	544	URBANA. TERRENY AL CARRER SALVADOR ESPRUI 34 DESTINAT A APARCAMENT DE SUPERFICIE	17/10/1983	395.815,66	100101	FINCAS URBANAS
B	545	URBANA. TERRENY AL CL SALVADOR ESPRUI 0021	25/02/1991	80.107,56	120101	PARQUES Y JARDINES
B	546	URBANA. TERRENY AL CL SALVADOR ESPRUI 0005	25/02/1991	98.652,74	120101	PARQUES Y JARDINES
B	547	TERRENS DEL COMPLEX ESPORTIU MUNICIPAL. INSTAL. ESPORTIVES A AIRE LLURE	09/04/1957	289.192,05	110103	INSTALACIONES DEPORTIVAS Y DE RECREO AL AIRE LIBRE
B	548	SOL SENSE EDIFICAR	31/12/2022	2.754,85	100101	FINCAS URBANAS
B	549	CEIP ESCOLA SANT JORDI (MES INSTITUT DEL MUNICIPI)	31/12/2022	1.821.615,97	110101	EDIFICIOS
B	550	URBANA. TERRENY AL CL SALVADOR ESPRUI 0000 (POLIGON 14)	31/12/2022	270.721,57	100101	FINCAS URBANAS
B	551	URBANA. TERRENY AL CL SALVADOR ESPRUI 0000 (POLIGON 18)	31/12/2022	66.437,64	100101	FINCAS URBANAS
B	552	EDIFICI CENTRE ATENCIO PRIMARIA (CAP) DE DEL MUNICIPI	31/12/2022	760.685,33	110101	EDIFICIOS
B	553	TERRENY URBANITZABLE E. LG SUD-R 1. PARCEL. 51. SISTEMA DE PARCS, PLACES I JARDINS	12/11/2010	80.625,92	120101	PARQUES Y JARDINES
B	554	TERRENY URBANITZABLE E. LG SUD-R 1. PARCEL. 67. SERVEIS URBANS	12/11/2010	3.372,07	100101	FINCAS URBANAS
B	555	TERRENY URBANITZABLE E. LG SUD-R 1. PARCEL. 38	12/11/2010	26.695,63	100101	FINCAS URBANAS
B	556	TERRENY URBANITZABLE E. LG SUD-R 1. PARCEL. 34	12/11/2010	115.214,33	100101	FINCAS URBANAS
B	557	CEMENTIRI NOU. TERRENY ON ESTA UBICAT EL CEMENTIRI NOU	20/10/2000	1.666.450,67	110102	CEMENTERIOS
B	558	TERRENY URBANITZABLE E. LG SUD-R 1. PARCEL. 90. SISTEMA DE PARCS, PLACES I JARDINS	12/11/2010	22.986,63	120101	PARQUES Y JARDINES
B	559	PETITA CONSTRUCCIO SERVEIS TECNICS	31/12/2022	46.795,21	110104	PEQUEÑAS CONSTRUCCIONES
B	560	ESCOLA DE MUSICA I ESPAI POLIVALENT	31/12/2022	120.682,38	110101	EDIFICIOS
B	561	EDIFICI CAN FELLO. AREA DE SERVEIS A LES PERSONES	23/05/2007	486.946,17	110101	EDIFICIOS
B	562	ZV URBANA. TERRENY AL CM DE LES MONGES 0000	13/03/2007	81.637,04	120101	PARQUES Y JARDINES
B	563	TERRENY URBANITZABLE E. LG SUD-R 1. PARCEL. 88. SERVEIS URBANS	12/11/2010	1.445,15	100101	FINCAS URBANAS
B	564	TERRENY URBANITZABLE E. LG SUD-R 1. PARCEL. 89. SERVEIS URBANS	12/11/2010	1.445,15	100101	FINCAS URBANAS
B	565	PL. APARCAMENT NUMERO 4	27/12/2010	17.240,34	110101	EDIFICIOS
B	566	LOCAL COMERCIAL ON ESTAN UBICATS EL SERVEIS DE BENESTAR SOCIAL, ELEMEN 11	15/12/2021	32.011,60	110101	EDIFICIOS
B	567	LOCAL COMERCIAL ON ESTAN UBICATS EL SERVEIS DE BENESTAR SOCIAL, ELEMEN 12	27/12/2010	69.768,83	110101	EDIFICIOS
B	568	EDIFICI DE ARXIU MUNICIPAL	31/12/2022	68.737,34	110101	EDIFICIOS
B	569	CASA CONSISTORIAL. AJUNTAMENT DE DEL MUNICIPI. EDIFICACIO	31/12/2022	1.199.236,75	110101	EDIFICIOS
B	570	CAN TRINKERIA. CENTRE CIVIC. URBANA LOCAL AVINGUDA CATALUNYA. 2	11/06/1988	461.794,82	110101	EDIFICIOS
B	571	CASA/EDIFICI TEATRE LA SOCIETAT	03/03/1989	431.656,05	110101	EDIFICIOS
B	572	URBANA. CASA DE PLANTA BAIXA I UN PS A AVINGUDA CATALUNYA. 14	10/11/1983	92.356,96	110101	EDIFICIOS
B	573	CONSTRUCCIO DENOMINA PISTA JARDI	03/03/1989	259.836,55	110101	EDIFICIOS
B	574	URBANA. TERRENY A AV BELLAVISTA 0000	31/12/2022	142.653,01	100101	FINCAS URBANAS
B	575	TERRENY URBANITZABLE E. LG SUD-R 1. PARCEL. 22	12/11/2010	280.994,07	100101	FINCAS URBANAS
B	576	TERRENY URBANITZABLE E. LG SUD-R 1. PARCEL. 49	12/11/2010	478.781,89	100101	FINCAS URBANAS
B	577	EDIFICI DE TRES PLANTES AL CARRER PIRINEUS 50. CONSTRUCCIO (COWORKING)	18/10/2021	490.107,08	110101	EDIFICIOS



Codi Segur de Verificació: dfff197c-7efa-4d72-8ed7-218e2066a7ad
 Origen: Ciutadà
 Identificador document original: ES_L01171030_2024_24782464
 Data d'impressió: 01/02/2024 11:12:07
 Pàgina 3 de 14

SIGNATURES
 Cap signatura aplicada


B	578	EDIFICI DE TRES PLANTES AL CARRER PRINEUS 50. TERRENY (COWORKING)	18/10/2021	111.994,52	100101	FINCAS URBANAS
B	579	CEMENTRI VELL. CONSTRUCCIONS	31/12/2022	243.780,44	110102	CEMENTERIOS
B	580	EDIFICI CAN FELLO. AREA DE SERVEIS A LES PERSONES	07/07/2000	701.792,23	110101	EDIFICIOS
B	581	INSTAL. EDAR DE DEL MUNICIPI	16/06/2009	27.047,08	320201	INSTALACIONES DE SERVICIO PUBLICO
B	582	ZV TERRENY URBÀ A AVINGUDA SANT JORDI, 22	31/12/2022	79.920,85	120101	PARQUES Y JARDINES
B	583	TERRENY URBÀ A AVINGUDA TORRENO LA (POLIGON 2)	31/12/2022	25.025,96	100101	FINCAS URBANAS
B	584	TERRENY URBÀ A AVINGUDA TORRENO LA (POLIGON 1)	31/12/2022	114.303,04	100101	FINCAS URBANAS
B	585	TERRENY ON ESTA UBICADA LA CASAMEDIFICI TEATRE LA SOCIETAT	03/03/1989	212.934,64	100101	FINCAS URBANAS
B	586	TERRENY URBANA LOCAL AVINGUDA CATALUNYA, 2	11/06/1988	193.578,93	100101	FINCAS URBANAS
B	587	TERRENY DE LA CASA DE PLANTA BAYA I UN PIS A AVINGUDA CATALUNYA, 14	10/11/1993	48.394,21	100101	FINCAS URBANAS
B	588	TERRENY DEL LOCAL ON ESTA UBICAT EL CASAL DEL JUBILAT AL CARRER DOLORS 64-72	07/07/2000	113.873,90	100101	FINCAS URBANAS
B	589	TERRASSA "ANEJA" AL LOCAL ON ESTA UBICAT EL CASAL DEL JUBILAT AL CARRER DOLORS 64-72	07/07/2000	123.145,28	110101	EDIFICIOS
B	590	TERRENY LOCAL COMERCIAL ON ESTAN UBICATS EL SERVEIS DE BENESTAR SOCIAL ELEMENT 12	27/12/2010	15.437,39	100101	FINCAS URBANAS
B	591	TERRENY PL. APARCAMENT NUMERO 4	27/12/2010	5.202,67	100101	FINCAS URBANAS
B	592	TERRENY LOCAL COMERCIAL ON ESTAN UBICATS EL SERVEIS DE BENESTAR SOCIAL ELEMENT 11	15/12/2021	7.083,02	100101	FINCAS URBANAS
B	593	TERRENY ON ESTAN UBICADES LES INSTAL. EDAR DE DEL MUNICIPI (VER 76)	16/06/2009	303.265,62	100103	TERRENOS SOPORTE DE INFRAESTRUCTURAS PUBLICAS
B	594	BAR ZONA ESPORTIVA. URBANITZACIO MAS AL TABA	03/03/2011	68.961,36	110104	PEQUEÑAS CONSTRUCCIONES
B	595	HABITATGE ZONA ESPORTIVA. URBANITZACIO MAS AL TABA	03/03/2011	24.013,33	110101	EDIFICIOS
B	596	XARXA AIGUA D'POSIT AIGUA DE DEL MUNICIPI UBICAT AL TERRENY URBÀ AL CARRER SANT FELIP, 1 (1)	31/12/2022	89.571,70	320201	INSTALACIONES DE SERVICIO PUBLICO
B	597	RUSTEGA. TERRENY DESTINAT AL CUI TIU DE SECA	26/05/2017	1.580,36	100102	FINCAS RUSTICAS
B	598	CAMP DE FUTBOL. COMPLEX ESPORTIU MUNICIPAL	09/04/1957	762.602,38	110103	INSTALACIONES DEPORTIVAS Y DE RECREO AL AIRE LIBRE
B	599	ZV TERRENY URBÀ SITUAT AL POLIGON INDUSTRIAL PUIGTIO	18/11/2011	27.163,78	120101	PARQUES Y JARDINES
B	600	CEMENTRI VELL. TERRENYS ON ESTA UBICAT EL CEMENTRI VELL	31/12/2022	39.147,85	110102	CEMENTERIOS
B	601	TERRENY ON ESTA UBICAT UNA PETITA CONSTRUCCIO EN ZV TERRENY URBÀ AL CARRER SANT PAU, 4	31/12/2022	4.046,49	120101	PARQUES Y JARDINES
B	602	XARXA AIGUA. TERRENY ON ESTA UBICAT EL D'POSIT AIGUA MUNICIPAL	31/12/2022	89.123,84	100103	TERRENOS SOPORTE DE INFRAESTRUCTURAS PUBLICAS
B	603	TERRENY EDIFICACIO PARC DE BOMBERS	31/12/2022	20.527,79	100101	FINCAS URBANAS
B	604	XARXA AIGUA. TERRENY D'POSIT. POLIGON 14 PARCEL. 88	08/11/1983	523.994,46	100103	TERRENOS SOPORTE DE INFRAESTRUCTURAS PUBLICAS
B	605	TERRENY ON ESTA UBICAT EL D'POSIT. SANT FELIP 31	31/12/2022	5.071,61	100101	FINCAS URBANAS
B	606	TERRENY ON ESTA UBICAT EL D'POSIT CASA ROURE POLIGON 14 PARCEL. 89	31/12/2022	23.394,10	320201	INSTALACIONES DE SERVICIO PUBLICO
B	607	TERRENY ON ESTA UBICAT EL D'POSIT-EDIFICACIO CARRER SANT VICENT, 3	31/12/2022	199.191,53	100103	TERRENOS SOPORTE DE INFRAESTRUCTURAS PUBLICAS
B	608	TERRENY ON ESTAN UBICATS LES EDIFICACIONS DE LA ZONA ESPORTIVA DEL MUNICIPI RESIDENCIAL PARK	31/12/2022	615.137,09	100101	FINCAS URBANAS
B	609	POLIESPORTIU COMPLEX ESPORTIU MUNICIPAL	09/04/1957	886.242,98	110101	EDIFICIOS
B	610	PAVILLÓ MUNICIPAL I ESPAI DE GINMÀSTICA COMPLEX ESPORTIU MUNICIPAL	09/04/1957	1.362.516,37	110101	EDIFICIOS
B	611	LLARS INFANTS PÚBLICA EL BRESSOL	31/12/2022	780.882,54	110101	EDIFICIOS
B	612	TERRENYS DE ESCOLA SANT JORDI I LLARS INFANTS EL BRESSOL	31/12/2022	448.870,21	100101	FINCAS URBANAS
B	613	TERRENY ON ESTA UBICAT EDIFICI CENTRE ATENJO PRIMARIA (CAP) DE DEL MUNICIPI	31/12/2022	21.707,42	100101	FINCAS URBANAS
B	614	ZV PARC AL COSTAT DEL CENTRE ATENJO PRIMARIA (CAP) DE DEL MUNICIPI	31/12/2022	86.829,71	120101	PARQUES Y JARDINES
B	615	TERRENY ON ESTA UBICADA LA PETITA CONSTRUCCIO SERVEIS TECNICS	31/12/2022	13.439,32	100101	FINCAS URBANAS
B	616	TERRENY DE ESCOLA DE MUSICA, TELECENTRE I ESPAI POLIVALENT	31/12/2022	66.848,56	100101	FINCAS URBANAS



Codi Segur de Verificació: dfff197c-7efa-4d72-8ed7-218e2066a7ad
 Origin: Ciutadà
 Identificador document original: ES_L01171030_2024_24782464
 Data d'impressió: 01/02/2024 11:12:07
 Pàgina 4 de 14

SIGNATURES
 Cap signatura aplicada


B	617	PISTA DE TENIS A LA ZONA ESPORTIVA URBANITZACIO MAS ALTABA	31/12/2022	150.724,83	110103	INSTALACIONES DEPORTIVAS Y DE RECREO AL AIRE LIBRE
B	618	TERRENY ON ESTA UBICAT EDIFICI CAN FELLO AREA DE SERVEIS A LES PERSONES	23/05/2007	80.274,73	100101	FINCAS URBANAS
B	619	TERRENY ON ESTA UBICAT EDIFICI DE ARXIU MUNICIPAL	31/12/2022	12.981,58	100101	FINCAS URBANAS
B	620	TERRENY ON ESTA UBICADA LA CONSTRUCCIO DENOMINA PISTA JARDI	03/03/1989	56.476,78	100101	FINCAS URBANAS
B	621	ZV URBANA. MANSO SOLIVA URBANITZACIO DEL MUNICI RESIDENCIAL PARK	25/06/1997	27.163,78	120101	PARQUES Y JARDINES
B	622	ZV URBANA. MANSO VILLA URBANITZACIO DEL MUNICI RESIDENCIAL PARK	25/06/1997	27.163,78	120101	PARQUES Y JARDINES
B	623	ZV URBANA. MANSO FERRER VILLAR URBANITZACIO DEL MUNICI RESIDENCIAL PARK	25/06/1997	27.163,78	120101	PARQUES Y JARDINES
B	624	URBANA. MANSO SOLIVA PARCEL.116 A 119. POLIGON SIS. URBANITZACIO DEL MUNICI RESIDENCIAL PARK	25/06/1997	21.047,48	100101	FINCAS URBANAS
B	625	URBANA. MANSO SOLIVA PARCEL.99 A 104. POLIGON SIS. URBANITZACIO DEL MUNICI RESIDENCIAL PARK	25/06/1997	26.045,46	100101	FINCAS URBANAS
B	626	ZV URBANA. URBANITZACIO MAS ALTABA I	26/01/2010	27.163,78	120101	PARQUES Y JARDINES
B	627	ZV URBANA. SENYALADA AMB EL NUMERO 1 AL PLANOL. URBANITZACIO MONTBARBAT	13/07/2006	27.163,78	120101	PARQUES Y JARDINES
B	628	ZV URBANA. SENYALADA AMB EL NUMERO 2 AL PLANOL. URBANITZACIO MONTBARBAT	13/07/2006	27.163,78	120101	PARQUES Y JARDINES
B	629	ZV URBANA. SENYALADA AMB EL NUMERO 3 AL PLANOL. URBANITZACIO MONTBARBAT	13/07/2006	27.163,78	120101	PARQUES Y JARDINES
B	630	ZV URBANA. SENYALADA AMB EL NUMERO 4 AL PLANOL. URBANITZACIO MONTBARBAT	13/07/2006	27.163,78	120101	PARQUES Y JARDINES
B	631	PISCINA MUNICIPAL. COMPLEX ESPORTIU MUNICIPAL	09/04/1957	810.547,04	110103	INSTALACIONES DEPORTIVAS Y DE RECREO AL AIRE LIBRE
B	632	PISTES DE TENIS. COMPLEX ESPORTIU MUNICIPAL	09/04/1957	307.863,21	110103	INSTALACIONES DEPORTIVAS Y DE RECREO AL AIRE LIBRE
B	633	CASA CONSISTORIAL. AJUNTAMENT DE DEL MUNICIPI. TERRENY	31/12/2022	86.856,52	100101	FINCAS URBANAS
B	634	URBANA QUE FORMA PART DEL TERRENY DEL COMPLEX ESPORTIU MUNICIPAL	25/02/1991	51.033,85	110103	INSTALACIONES DEPORTIVAS Y DE RECREO AL AIRE LIBRE
B	635	ZV URBANA. URBANITZACIO MAS ALTABA II	26/01/2010	27.163,78	120101	PARQUES Y JARDINES
B	636	ZV URBANA. URBANITZACIO MAS ALTABA III	26/01/2010	27.163,78	120101	PARQUES Y JARDINES
B	637	ZV URBANA. URBANITZACIO MAS ALTABA IV	26/01/2010	27.163,78	120101	PARQUES Y JARDINES
B	638	ZV URBANA. URBANITZACIO MAS ALTABA V	26/01/2010	27.163,78	120101	PARQUES Y JARDINES
B	639	ZV URBANA. URBANITZACIO MAS ALTABA VI	26/01/2010	27.163,78	120101	PARQUES Y JARDINES
B	640	ZONA EQUIPAMENT. URBANITZACIO MAS ALTABA	26/01/2010	27.163,78	120101	PARQUES Y JARDINES
B	641	RUSTEGA. PARCEL. PARAL. AL CAMI DEL MOLICLAU D1	06/04/2005	1.488,67	100102	FINCAS RUSTICAS
B	642	URBANA. TERRENY DE TERRA QUALIFICADA COM SOL. URBANITZABLE DELIMITAT	06/04/2005	1.424,59	100101	FINCAS URBANAS
B	643	BRIGADA. TERRENY ON ESTA UBICADA LA BRIGADA	20/10/2000	375.256,26	100101	FINCAS URBANAS
B	644	TERRENY DESTINATS A ZONA ESPAIS LLIBRES I US PUBLICI. PP. AMPLIACIO DEL POLIGON INDUSTRIAL. PUIGTIO	20/10/2000	130.990,28	100101	FINCAS URBANAS
B	645	CEMENTIRI NOU. CONSTRUCCIONS	20/10/2000	171.110,10	110102	CEMENTERIOS
B	646	CAMP DE FUTBOL A LA ZONA ESPORTIVA URBANITZACIO MAS ALTABA	31/12/2022	387.149,61	110103	INSTALACIONES DEPORTIVAS Y DE RECREO AL AIRE LIBRE
B	647	ZONA EQUIPAMENT PUBLIC URBANITZACIO MONTBARBAT	19/03/1983	54.796,99	100101	FINCAS URBANAS
B	648	ZV URBANA PUBLICA	05/12/2003	27.163,78	120101	PARQUES Y JARDINES
B	649	ZV URBANA PUBLICA US I DOMINI PUBLIC	12/05/1995	27.163,78	120101	PARQUES Y JARDINES
B	650	ZV URBANA PUBLICA US I DOMINI PUBLIC	18/11/2011	27.163,78	120101	PARQUES Y JARDINES
B	651	ZV URBANA PUBLICA US I DOMINI PUBLIC. PI PUIGTIO	18/11/2011	27.163,78	120101	PARQUES Y JARDINES
B	652	ZV URBANA PUBLICA ENTRE ELS CARRERS SOTA CAMO. MIGDAI I AVINGUDA SANT JORDI	09/11/1984	27.163,78	120101	PARQUES Y JARDINES
B	653	ZV URBANA. FINCA NUMERO 28 UNITAT ACTUACIO AR-LIJO	03/07/2001	27.163,78	120101	PARQUES Y JARDINES
B	654	ZV URBANA. FINCA NUMERO 29 UNITAT ACTUACIO AR-LIJO	03/07/2001	27.163,78	120101	PARQUES Y JARDINES
B	655	URBANA. NUMERO 2. ZONA DESTINADA A EQUIPAMENT PUBLIC	20/12/2001	9.376,15	100101	FINCAS URBANAS



Codi Segur de Verificació: dfff197c-7efa-4d72-8ed7-218e2066a7ad
 Origin: Ciutadà
 Identificador document original: ES_L01171030_2024_24782464
 Data d'impressió: 01/02/2024 11:12:07
 Pàgina 5 de 14

SIGNATURES
 Cap signatura aplicada


B	666	URBANA, FINCA RESULTANT FR-2, ZONA HABITATGE SOCIAL	06/10/2005	6.914,07	100101	FINCAS URBANAS
B	667	SOL NO URBANITZABLE, PORCIO DE TERRENY DE PROTECCIO FORESTAL	16/03/2006	366,86	100102	FINCAS RUSTICAS
B	668	SOL NO URBANITZABLE, PORCIO DE TERRENY DE PROTECCIO FORESTAL I	26/01/2006	1.060,00	100102	FINCAS RUSTICAS
B	669	URBANA, PORCIO DE TERRENY DE FORMA IRREGULAR UBICADA A LA URBANITZACIO MAS ALTABA	03/03/2011	19.727,06	100101	FINCAS URBANAS
B	660	URBANA, PORCIO DE TERRENY	05/12/1983	2.510,26	100101	FINCAS URBANAS
B	661	URBANA, PORCIO DE TERRENY I	05/12/1983	45.671,39	100101	FINCAS URBANAS
B	662	BRIGADA CONSTRUCCIO ON ESTA UBICADA LA BRIGADA	20/10/2000	923.589,64	110101	EDIFICIOS
B	663	URBANA, TERRENY DE TERRA DE FORMA IRREGULAR	16/04/2007	10.460,24	100101	FINCAS URBANAS
B	664	RUSTEGA, PARCEL, DENOMINADA "LO PLA"	04/10/1972	48.952,56	100102	FINCAS RUSTICAS
B	665	RUSTEGA, PARCEL, DE EXTRARRADI QUINTA	17/05/1918	10.537,33	100102	FINCAS RUSTICAS
B	666	RUSTEGA, PARCEL, PROCEDENT DEL MANSO FELIU	16/06/1984	578,18	100102	FINCAS RUSTICAS
B	667	RUSTEGA, PARCEL, PROCEDENT DE CANI COSTA DE SERRAS	20/02/1985	231,27	100102	FINCAS RUSTICAS
B	668	RUSTEGA, PARCEL, PROCEDENT DE CAMP DEL ROSER	13/06/2002	5.280,71	100102	FINCAS RUSTICAS
B	669	RUSTEGA, PARCEL, PROCEDENT DE MAS ROURE	06/10/2005	17.793,48	100102	FINCAS RUSTICAS
B	670	URBANA, TERRENY DE TERRA EN EL PARATGE TORRE DE MANRESA	15/12/1993	45.109,73	100101	FINCAS URBANAS
B	671	URBANA, TERRENY DE TERRA PROCEDENT DEL MANSO ROURE I	25/08/1981	3.854,53	100101	FINCAS URBANAS
B	672	URBANA, TERRENY DE TERRA CULTIVADA	15/07/1986	14.454,50	100101	FINCAS URBANAS
B	673	URBANA, TERRENY DE FORMA RECTANGULAR	20/09/1995	2.890,90	100101	FINCAS URBANAS
B	674	URBANA, FINCA RESULTANT FR-5, ZONA DE SISTEMES, VALES, ZONA VERDI EQUIPAMENTS	06/10/2005	31.138,80	100101	FINCAS URBANAS
B	675	OBRA URB, AREA DE REFERENCIA NUM. 3	31/12/2022	249.966,11	100101	FINCAS URBANAS
B	676	UNITAT ACTUACIO UAS	31/12/2022	491.035,37	100101	FINCAS URBANAS
B	677	CONTENIDORS SOTERRATS	31/12/2022	589.906,46	100101	FINCAS URBANAS
B	678	ESTUDI DETALL UAS	31/12/2022	110.654,27	100101	FINCAS URBANAS
B	679	CEIP LES ARBES, TERRENS: ZONA EQUIPAMENTS NOU COLL LEGI	31/12/2022	51.423,80	100101	FINCAS URBANAS
B	680	XARXA SANJAMENT (CLAVEGUERAM)	31/12/2022	1.420.729,78	320201	INSTALACIONES DE SERVICIO PUBLICO
B	681	CONTENIDORS SOTERRATS	31/12/2022	129.392,82	320201	INSTALACIONES DE SERVICIO PUBLICO
B	682	BIBLIOTECA	31/12/2022	1.443.913,26	110101	EDIFICIOS
B	683	CONSTRUCCIO PISTA DE PETANCA	31/12/2022	41.135,61	110104	PEQUEÑAS CONSTRUCCIONES
B	684	CEIP LES ARBES, ESCOLA	31/12/2022	124.430,84	110101	EDIFICIOS
B	685	XARXA ELECTRICA	31/12/2022	274.997,11	320201	INSTALACIONES DE SERVICIO PUBLICO
B	686	XARXA INFRAESTRUCTURA INFORMATICA	31/12/2022	274.997,11	320201	INSTALACIONES DE SERVICIO PUBLICO
B	687	XARXA ENLLUMENAT PUBLIC	31/12/2022	1.108.230,44	320201	INSTALACIONES DE SERVICIO PUBLICO
B	688	BIBLIOTECA, TERRENY ON ESTA UBICADA LA BIBLIOTECA	31/12/2022	617.061,61	100101	FINCAS URBANAS
B	689	AMER, CARRER	31/12/2022	27.166,25	120102	PLAZAS Y VALES URBANOS
B	690	ANECOS, TRAVESSERA DELS JI	31/12/2022	27.166,25	120102	PLAZAS Y VALES URBANOS
B	691	ANGLES, CARRER	31/12/2022	27.166,25	120102	PLAZAS Y VALES URBANOS
B	692	ANTONI GAUDI, CARRER	31/12/2022	27.166,25	120102	PLAZAS Y VALES URBANOS
B	693	ARBRES, AVINGUDA DELS	31/12/2022	27.166,25	120102	PLAZAS Y VALES URBANOS
B	694	ARBRES, CARRER	31/12/2022	27.166,25	120102	PLAZAS Y VALES URBANOS



Codi Segur de Verificació: dfff197c-7efa-4d72-8ed7-218e2066a7ad
Origen: Ciutadà
Identificador document original: ES_L01171030_2024_24782464
Data d'impressió: 01/02/2024 11:12:07
Pàgina 6 de 14

SIGNATURES
Cap signatura aplicada


B	695	AVET, CARRER DE	31/12/2022	27.166,25	120102	PLAZAS Y VALES URBANOS
B	696	BAIXADA DE LA TORENTERA, CARRER DE LA	31/12/2022	27.166,25	120102	PLAZAS Y VALES URBANOS
B	697	BARCELONA, CARRER DE	31/12/2022	27.166,25	120102	PLAZAS Y VALES URBANOS
B	698	BELLAVISTA, AVINGUDA DE	31/12/2022	27.166,25	120102	PLAZAS Y VALES URBANOS
B	699	BLANES, CARRER DE	31/12/2022	27.166,25	120102	PLAZAS Y VALES URBANOS
B	700	BONAGUA, CARRER DE LA	31/12/2022	27.166,25	120102	PLAZAS Y VALES URBANOS
B	701	BOSC, CARRER DEL	31/12/2022	27.166,25	120102	PLAZAS Y VALES URBANOS
B	702	BREDA, CARRER DE	31/12/2022	27.166,25	120102	PLAZAS Y VALES URBANOS
B	703	BRUG, CARRER DEL	31/12/2022	28.674,04	120102	PLAZAS Y VALES URBANOS
B	704	BRUNYOLA, CARRER DE	31/12/2022	27.166,25	120102	PLAZAS Y VALES URBANOS
B	705	CA AUBANELL, CARRER DE	31/12/2022	27.166,25	120102	PLAZAS Y VALES URBANOS
B	706	CABRERA, CARRER DELS	31/12/2022	27.166,25	120102	PLAZAS Y VALES URBANOS
B	707	CADERNERA, CARRER DE LA	31/12/2022	27.166,25	120102	PLAZAS Y VALES URBANOS
B	708	CALA MONTGO, CARRER DE LA	31/12/2022	27.166,25	120102	PLAZAS Y VALES URBANOS
B	709	CALABRES, PASSATGE EN	31/12/2022	27.166,25	120102	PLAZAS Y VALES URBANOS
B	710	CALDES DE MALAVELLA, CARRER DE	31/12/2022	27.166,25	120102	PLAZAS Y VALES URBANOS
B	711	CAN BADA VELL, CARRER DE	31/12/2022	27.166,25	120102	PLAZAS Y VALES URBANOS
B	712	CAN BATISTA, CARRER DE	31/12/2022	27.166,25	120102	PLAZAS Y VALES URBANOS
B	713	CAN CUCA, CARRER DE	31/12/2022	27.166,25	120102	PLAZAS Y VALES URBANOS
B	714	CAN LLORETA, CARRER DE	31/12/2022	27.166,25	120102	PLAZAS Y VALES URBANOS
B	715	CAN MIROT, PUJADA DE	31/12/2022	27.166,25	120102	PLAZAS Y VALES URBANOS
B	716	CAN MONISTROL, CAMI DE	31/12/2022	27.166,25	120102	PLAZAS Y VALES URBANOS
B	717	CAN TRAMPINYA, CARRER DE	31/12/2022	27.166,25	120102	PLAZAS Y VALES URBANOS
B	718	CANIGO, CARRER DEL J1	31/12/2022	27.166,25	120102	PLAZAS Y VALES URBANOS
B	719	CAP DE BEGUR, CARRER DEL	31/12/2022	27.166,25	120102	PLAZAS Y VALES URBANOS
B	720	CAP DE CREUS, CARRER DEL	31/12/2022	27.166,25	120102	PLAZAS Y VALES URBANOS
B	721	CAP FALCO, CARRER DEL	31/12/2022	27.166,25	120102	PLAZAS Y VALES URBANOS
B	722	CARGOL, CARRER DEL	31/12/2022	28.674,03	120102	PLAZAS Y VALES URBANOS
B	723	CARME, CARRER DEL	31/12/2022	27.166,25	120102	PLAZAS Y VALES URBANOS
B	724	CATALUNYA, AVINGUDA DE	31/12/2022	27.166,25	120102	PLAZAS Y VALES URBANOS
B	725	CATERINA ALBERT, PASSATGE DE	31/12/2022	27.166,25	120102	PLAZAS Y VALES URBANOS
B	726	CELLERA DE TER, CARRER DE LA	31/12/2022	27.166,25	120102	PLAZAS Y VALES URBANOS
B	727	CERDANYA, CARRER DE LA	31/12/2022	27.166,25	120102	PLAZAS Y VALES URBANOS
B	728	CLAVELL, CARRER DEL	31/12/2022	27.166,25	120102	PLAZAS Y VALES URBANOS
B	729	COLLSACABRA, CARRER DEL	31/12/2022	27.166,25	120102	PLAZAS Y VALES URBANOS
B	730	COLLSEROLA, CARRER DE	31/12/2022	27.166,25	120102	PLAZAS Y VALES URBANOS
B	731	COMAJULIANA, CARRER DE	31/12/2022	27.166,25	120102	PLAZAS Y VALES URBANOS
B	732	CONGOST, CARRER DEL	31/12/2022	28.674,04	120102	PLAZAS Y VALES URBANOS
B	733	COSTA BRAVA, CARRER DE LA J1	31/12/2022	27.166,25	120102	PLAZAS Y VALES URBANOS



Codi Segur de Verificació: dfff197c-7efa-4d72-8ed7-218e2066a7ad
Origen: Ciutadà
Identificador document original: ES_L01171030_2024_24782464
Data d'impressió: 01/02/2024 11:12:07
Pàgina 7 de 14

SIGNATURES
Cap signatura aplicada


B	734	DALIA, CARRER DE LA	31/12/2022	27.166,25	120102	PLAZAS Y VALES URBANOS
B	735	DIPOSIT, CAMI DEL	31/12/2022	27.166,25	120102	PLAZAS Y VALES URBANOS
B	736	DOLORS, CARRER DELS	31/12/2022	39.262,01	120102	PLAZAS Y VALES URBANOS
B	737	EMPORDA, CARRER DE	31/12/2022	27.166,25	120102	PLAZAS Y VALES URBANOS
B	738	ESCARLET, CARRER DE	31/12/2022	27.166,25	120102	PLAZAS Y VALES URBANOS
B	739	ESCOLP, CARRER DE	31/12/2022	27.166,25	120102	PLAZAS Y VALES URBANOS
B	740	ESCOLES, CARRER DE LES	31/12/2022	27.166,25	120102	PLAZAS Y VALES URBANOS
B	741	ESCOLES, TRAVESSERA DE LES	31/12/2022	27.166,25	120102	PLAZAS Y VALES URBANOS
B	742	ESGLÉSIA, PL. DE	31/12/2022	27.166,25	120102	PLAZAS Y VALES URBANOS
B	743	ESGLÉSIA, TRAVESSERA DE	31/12/2022	27.166,25	120102	PLAZAS Y VALES URBANOS
B	744	ESPIGOL, CARRER DE	31/12/2022	27.166,25	120102	PLAZAS Y VALES URBANOS
B	745	ESQUIROL, CARRER DE	31/12/2022	27.166,25	120102	PLAZAS Y VALES URBANOS
B	746	ESTANY, CARRER DE	31/12/2022	27.166,25	120102	PLAZAS Y VALES URBANOS
B	747	EUOALPTUS, CARRER DELS	31/12/2022	28.226,62	120102	PLAZAS Y VALES URBANOS
B	748	EUROPA, CARRER	31/12/2022	27.166,25	120102	PLAZAS Y VALES URBANOS
B	749	FIGUEROLS, CARRER DE	31/12/2022	27.166,25	120102	PLAZAS Y VALES URBANOS
B	750	FINESTRELLES, CARRER DE	31/12/2022	27.166,25	120102	PLAZAS Y VALES URBANOS
B	751	FIRA, CARRER DE LA	31/12/2022	27.166,25	120102	PLAZAS Y VALES URBANOS
B	752	FLORS, TRAVESSERA DE LES	31/12/2022	27.166,25	120102	PLAZAS Y VALES URBANOS
B	753	FLUVIA, CARRER DEL	31/12/2022	27.166,25	120102	PLAZAS Y VALES URBANOS
B	754	FOGARS DE TORDERA, CARRER DE	31/12/2022	27.166,25	120102	PLAZAS Y VALES URBANOS
B	755	FOIXA, CARRER DE	31/12/2022	27.166,25	120102	PLAZAS Y VALES URBANOS
B	756	FONOL, CARRER DEL	31/12/2022	27.166,25	120102	PLAZAS Y VALES URBANOS
B	757	FONT, CARRER DE LA	31/12/2022	27.166,25	120102	PLAZAS Y VALES URBANOS
B	758	GARROTXA, CARRER DE LA	31/12/2022	27.166,25	120102	PLAZAS Y VALES URBANOS
B	759	GAVARRES, CARRER DE LES	31/12/2022	27.166,25	120102	PLAZAS Y VALES URBANOS
B	760	GINESTA, CARRER DE LA	31/12/2022	27.166,25	120102	PLAZAS Y VALES URBANOS
B	761	GIRONA, CARRER DE	31/12/2022	27.166,25	120102	PLAZAS Y VALES URBANOS
B	762	GIRONES, CARRER DEL	31/12/2022	27.166,25	120102	PLAZAS Y VALES URBANOS
B	763	GREGAL, CARRER DE	31/12/2022	27.166,25	120102	PLAZAS Y VALES URBANOS
B	764	GUILLERIES, CARRER DE LES	31/12/2022	31.600,54	120102	PLAZAS Y VALES URBANOS
B	765	GUINEU, CARRER DE LA	31/12/2022	27.166,25	120102	PLAZAS Y VALES URBANOS
B	766	HORTENSA, CARRER DE	31/12/2022	27.166,25	120102	PLAZAS Y VALES URBANOS
B	767	HOSPITAL, PASSATGE DE	31/12/2022	27.166,25	120102	PLAZAS Y VALES URBANOS
B	768	HOSTALRIC, CARRER	31/12/2022	27.166,25	120102	PLAZAS Y VALES URBANOS
B	769	ILLA, CARRER DE	31/12/2022	27.166,25	120102	PLAZAS Y VALES URBANOS
B	770	INDUSTRIA, CARRER DE LA	31/12/2022	27.166,25	120102	PLAZAS Y VALES URBANOS
B	771	INDUSTRIA, CARRER DE LA 12	31/12/2022	27.166,25	120102	PLAZAS Y VALES URBANOS
B	772	JACINT, CARRER DEL	31/12/2022	27.166,25	120102	PLAZAS Y VALES URBANOS



Codi Segur de Verificació: dfff197c-7efa-4d72-8ed7-218e2066a7ad
 Origen: Ciutadà
 Identificador document original: ES_L01171030_2024_24782464
 Data d'impressió: 01/02/2024 11:12:07
 Pàgina 8 de 14

SIGNATURES
 Cap signatura aplicada


B	773	JAJUME BALMES, CARRER DE	31/12/2022	36.944,08	120102	PLAZAS Y VALES URBANOS
B	774	JOSEP PLA, CARRER DE	31/12/2022	27.166,25	120102	PLAZAS Y VALES URBANOS
B	775	JULI CESAR, CARRER DE	31/12/2022	27.166,25	120102	PLAZAS Y VALES URBANOS
B	776	JUNTA DE COMPENSACIO, CARRER DE LA	31/12/2022	27.166,25	120102	PLAZAS Y VALES URBANOS
B	777	LSBOA, CARRER DE	31/12/2022	27.166,25	120102	PLAZAS Y VALES URBANOS
B	778	LLERRE, CARRER DE LA	31/12/2022	27.166,25	120102	PLAZAS Y VALES URBANOS
B	779	LLENEGA, CARRER DE LA	31/12/2022	27.166,25	120102	PLAZAS Y VALES URBANOS
B	780	LLEVANT, CARRER DE	31/12/2022	68.802,70	120102	PLAZAS Y VALES URBANOS
B	781	LLOP, CARRER DEL	31/12/2022	27.166,25	120102	PLAZAS Y VALES URBANOS
B	782	LLORET DE MAR, CARRER DE	31/12/2022	27.166,25	120102	PLAZAS Y VALES URBANOS
B	783	LLUIS COMPANYS, PL DE	31/12/2022	27.166,25	120102	PLAZAS Y VALES URBANOS
B	784	LLUIS SERRA, CARRER DE	31/12/2022	27.166,25	120102	PLAZAS Y VALES URBANOS
B	785	MALADIETA, CARRER DE LA	31/12/2022	27.166,25	120102	PLAZAS Y VALES URBANOS
B	786	MARATA, CAMI DE H2	31/12/2022	387.241,12	120102	PLAZAS Y VALES URBANOS
B	787	MARATA, CARRER DE H1 H2	31/12/2022	28.138,28	120102	PLAZAS Y VALES URBANOS
B	788	MARESME, CARRER DEL	31/12/2022	27.166,25	120102	PLAZAS Y VALES URBANOS
B	789	MARIA MERCE MARÇAL, CARRER DE	31/12/2022	27.166,25	120102	PLAZAS Y VALES URBANOS
B	790	MARINA, CARRER DE LA	31/12/2022	27.166,25	120102	PLAZAS Y VALES URBANOS
B	791	MART, CARRER DE	31/12/2022	27.166,25	120102	PLAZAS Y VALES URBANOS
B	792	MAS MARGARIDA, CARRER DEL	31/12/2022	27.166,25	120102	PLAZAS Y VALES URBANOS
B	793	MASSANES, CARRER DE H1	31/12/2022	27.166,25	120102	PLAZAS Y VALES URBANOS
B	794	MATAGALLS, CARRER DEL	31/12/2022	27.166,25	120102	PLAZAS Y VALES URBANOS
B	795	MERCE RODONEDA, CARRER DE	31/12/2022	27.166,25	120102	PLAZAS Y VALES URBANOS
B	796	MESTRAL, CARRER DE	31/12/2022	27.166,25	120102	PLAZAS Y VALES URBANOS
B	797	MIGUA, CARRER DE	31/12/2022	27.166,25	120102	PLAZAS Y VALES URBANOS
B	798	MIGUORN, CARRER DE	31/12/2022	27.166,25	120102	PLAZAS Y VALES URBANOS
B	799	MILENI, CARRER DEL	31/12/2022	27.166,25	120102	PLAZAS Y VALES URBANOS
B	800	MOU, CAMI DEL	31/12/2022	29.940,85	120102	PLAZAS Y VALES URBANOS
B	801	MONGES, CAMI DE LES	31/12/2022	27.166,25	120102	PLAZAS Y VALES URBANOS
B	802	MONTLÍJIC, CARRER DE	31/12/2022	27.166,25	120102	PLAZAS Y VALES URBANOS
B	803	MONTNEGRE, CARRER DEL	31/12/2022	27.166,25	120102	PLAZAS Y VALES URBANOS
B	804	MONTSENY, CARRER DEL	31/12/2022	39.262,02	120102	PLAZAS Y VALES URBANOS
B	805	MONT SERRAT, AVINGUDA DE	31/12/2022	27.166,25	120102	PLAZAS Y VALES URBANOS
B	806	ALEXANDER FLEMING	31/12/2022	27.166,25	120102	PLAZAS Y VALES URBANOS
B	807	ALZINA	31/12/2022	27.166,25	120102	PLAZAS Y VALES URBANOS
B	808	NURIA, CARRER DE	31/12/2022	27.166,25	120102	PLAZAS Y VALES URBANOS
B	809	ONYAR, CARRER DE	31/12/2022	27.166,25	120102	PLAZAS Y VALES URBANOS
B	810	ONZE DE SETEMBRE, CARRER DE	31/12/2022	27.166,25	120102	PLAZAS Y VALES URBANOS
B	811	ORENENA, CARRER DE	31/12/2022	27.166,25	120102	PLAZAS Y VALES URBANOS



Codi Segur de Verificació: dfff197c-7efa-4d72-8ed7-218e2066a7ad
Origen: Ciutadà
Identificador document original: ES_L01171030_2024_24782464
Data d'impressió: 01/02/2024 11:12:07
Pàgina 9 de 14

SIGNATURES
Cap signatura aplicada


B	812	OSOR, CARRER	31/12/2022	27.166,25	120102	PLAZAS Y VALES URBANOS
B	813	PAISSOS CATALANS, AVINGUDA DELS	31/12/2022	27.166,25	120102	PLAZAS Y VALES URBANOS
B	814	PALLARS, CARRER DEL	31/12/2022	27.166,25	120102	PLAZAS Y VALES URBANOS
B	815	PARIS, CARRER DE	31/12/2022	27.166,25	120102	PLAZAS Y VALES URBANOS
B	816	PAU CASALS, CARRER DE JI	31/12/2022	27.166,25	120102	PLAZAS Y VALES URBANOS
B	817	PEDRA PICADA, CARRER DE LA	31/12/2022	27.166,25	120102	PLAZAS Y VALES URBANOS
B	818	PEDRAFORCA, CARRER DEL	31/12/2022	27.166,25	120102	PLAZAS Y VALES URBANOS
B	819	PL CARRER DEL	31/12/2022	27.166,25	120102	PLAZAS Y VALES URBANOS
B	820	PIC DEL SEGRE, CARRER DEL	31/12/2022	27.166,25	120102	PLAZAS Y VALES URBANOS
B	821	PICA ESTATS, CARRER DE LA	31/12/2022	29.812,77	120102	PLAZAS Y VALES URBANOS
B	822	PINETELL, CARRER DEL	31/12/2022	27.166,25	120102	PLAZAS Y VALES URBANOS
B	823	PINSA, CARRER DEL F2	31/12/2022	28.226,62	120102	PLAZAS Y VALES URBANOS
B	824	PRINEUS, CARRER DELS	31/12/2022	27.166,25	120102	PLAZAS Y VALES URBANOS
B	825	PISTA, TRAVESSERA DE LA	31/12/2022	27.166,25	120102	PLAZAS Y VALES URBANOS
B	826	PVERN, CARRER EN	31/12/2022	27.166,25	120102	PLAZAS Y VALES URBANOS
B	827	PL. DE SANT JORDI	31/12/2022	36.844,04	120102	PLAZAS Y VALES URBANOS
B	828	PL. DELS DOLORS	31/12/2022	27.166,25	120102	PLAZAS Y VALES URBANOS
B	829	PLATO, CARRER DE	31/12/2022	27.166,25	120102	PLAZAS Y VALES URBANOS
B	830	POLESPORTIU, CARRER DEL	31/12/2022	75.566,19	120102	PLAZAS Y VALES URBANOS
B	831	PONENT, CARRER DE	31/12/2022	27.166,25	120102	PLAZAS Y VALES URBANOS
B	832	PRIMER OCTUBRE, PL. DEL	31/12/2022	27.166,25	120102	PLAZAS Y VALES URBANOS
B	833	PUGIMAL, CARRER DEL	31/12/2022	27.166,25	120102	PLAZAS Y VALES URBANOS
B	834	PUGMARÍ, CARRER DE	31/12/2022	36.844,08	120102	PLAZAS Y VALES URBANOS
B	835	REPOLLES, CARRER DEL	31/12/2022	27.166,25	120102	PLAZAS Y VALES URBANOS
B	836	RUDARENES, CARRER DE	31/12/2022	27.166,25	120102	PLAZAS Y VALES URBANOS
B	837	RUDELOTIS, CARRER DE H I 11	31/12/2022	27.166,25	120102	PLAZAS Y VALES URBANOS
B	838	ROMA, CARRER DE	31/12/2022	27.166,25	120102	PLAZAS Y VALES URBANOS
B	839	ROMANI, CARRER DEL	31/12/2022	27.166,25	120102	PLAZAS Y VALES URBANOS
B	840	ROSA DELS VENTS, CARRER DE LA	31/12/2022	27.166,25	120102	PLAZAS Y VALES URBANOS
B	841	ROSA, CARRER DE LA	31/12/2022	27.166,25	120102	PLAZAS Y VALES URBANOS
B	842	ROSADA, CARRER DE LA	31/12/2022	27.166,25	120102	PLAZAS Y VALES URBANOS
B	843	ROSER, PARC DEL	31/12/2022	27.166,25	120102	PLAZAS Y VALES URBANOS
B	844	ROSETA, CARRER DELS	31/12/2022	27.166,25	120102	PLAZAS Y VALES URBANOS
B	845	ROSETA, CARRER DE LA	31/12/2022	27.166,25	120102	PLAZAS Y VALES URBANOS
B	846	ROURES, CARRER DELS	31/12/2022	27.166,25	120102	PLAZAS Y VALES URBANOS
B	847	ROVELLO, CARRER DEL	31/12/2022	27.166,25	120102	PLAZAS Y VALES URBANOS
B	848	SALVADOR ESPRIU, CARRER DE	31/12/2022	36.844,08	120102	PLAZAS Y VALES URBANOS
B	849	SANT ALBERT, CARRER DE	31/12/2022	27.166,25	120102	PLAZAS Y VALES URBANOS
B	850	SANT ANTONI, CARRER DE	31/12/2022	27.166,25	120102	PLAZAS Y VALES URBANOS



Codi Segur de Verificació: dfff197c-7efa-4d72-8ed7-218e2066a7ad
 Origen: Ciutadà
 Identificador document original: ES_L01171030_2024_24782464
 Data d'impressió: 01/02/2024 11:12:07
 Pàgina 10 de 14

SIGNATURES
 Cap signatura aplicada


B	861	SANT COSME, CARRER DE	31/12/2022	27.166,25	120102	PLAZAS Y VALES URBANOS
B	862	SANT ESTEVE, CARRER DE	31/12/2022	49.854,10	120102	PLAZAS Y VALES URBANOS
B	863	SANT FELIP, CARRER DE	31/12/2022	27.166,25	120102	PLAZAS Y VALES URBANOS
B	864	SANT HILARI SACAÏM, CARRER DE	31/12/2022	27.166,25	120102	PLAZAS Y VALES URBANOS
B	865	SANT JAUME, CARRER DE	31/12/2022	27.166,25	120102	PLAZAS Y VALES URBANOS
B	866	SANT JOAN, CARRER DE	31/12/2022	27.166,25	120102	PLAZAS Y VALES URBANOS
B	867	SANT JORDI, AVINGUDA DE	31/12/2022	83.875,91	120102	PLAZAS Y VALES URBANOS
B	868	SANT JOSEP, CARRER DE	31/12/2022	27.166,25	120102	PLAZAS Y VALES URBANOS
B	869	SANT LLORENC, PASSEIG DE	31/12/2022	27.166,25	120102	PLAZAS Y VALES URBANOS
B	860	SANT LLUIS, CARRER DE	31/12/2022	27.166,25	120102	PLAZAS Y VALES URBANOS
B	861	SANT MARC, CARRER DE	31/12/2022	27.166,25	120102	PLAZAS Y VALES URBANOS
B	862	SANT MARIUS, CARRER DE	31/12/2022	27.166,25	120102	PLAZAS Y VALES URBANOS
B	863	SANT MARTI, CARRER DE	31/12/2022	27.166,25	120102	PLAZAS Y VALES URBANOS
B	864	SANT MIQUEL, CARRER DE	31/12/2022	27.166,25	120102	PLAZAS Y VALES URBANOS
B	865	SANT NARCIS, CARRER DE	31/12/2022	27.166,25	120102	PLAZAS Y VALES URBANOS
B	866	SANT NICOLAU, CARRER DE	31/12/2022	27.166,25	120102	PLAZAS Y VALES URBANOS
B	867	SANT PAU, CARRER DE	31/12/2022	49.854,10	120102	PLAZAS Y VALES URBANOS
B	868	SANT PERE, CARRER DE	31/12/2022	27.166,25	120102	PLAZAS Y VALES URBANOS
B	869	SANT POL, CARRER DE	31/12/2022	27.166,25	120102	PLAZAS Y VALES URBANOS
B	870	SANT ROG, CARRER DE	31/12/2022	27.166,25	120102	PLAZAS Y VALES URBANOS
B	871	SANT SEBASTIA, CARRER DE	31/12/2022	36.844,08	120102	PLAZAS Y VALES URBANOS
B	872	SANT ULISES, CARRER DE	31/12/2022	27.166,25	120102	PLAZAS Y VALES URBANOS
B	873	SANT VICENÇ, CARRER DE	31/12/2022	27.166,25	120102	PLAZAS Y VALES URBANOS
B	874	SANTA COLOMA, CARRER DE H1 H2	31/12/2022	27.166,25	120102	PLAZAS Y VALES URBANOS
B	875	SANTA CREU, CARRER DE LA	31/12/2022	27.166,25	120102	PLAZAS Y VALES URBANOS
B	876	SANTA ELENA, CARRER DE	31/12/2022	27.166,25	120102	PLAZAS Y VALES URBANOS
B	877	SANTA MARTA, CARRER DE	31/12/2022	27.166,25	120102	PLAZAS Y VALES URBANOS
B	878	SEGRE, CARRER DEL	31/12/2022	27.166,25	120102	PLAZAS Y VALES URBANOS
B	879	SELVA, AVINGUDA DE LA	31/12/2022	27.166,25	120102	PLAZAS Y VALES URBANOS
B	880	SELVA, CARRER DE LA	31/12/2022	27.166,25	120102	PLAZAS Y VALES URBANOS
B	881	SERRA DEL CADÍ, CARRER DE LA	31/12/2022	27.166,25	120102	PLAZAS Y VALES URBANOS
B	882	SILS, CARRER DE	31/12/2022	39.262,01	120102	PLAZAS Y VALES URBANOS
B	883	SOCATES, CARRER DE	31/12/2022	27.166,25	120102	PLAZAS Y VALES URBANOS
B	884	SOTA CAMÍ, CARRER DE	31/12/2022	27.166,25	120102	PLAZAS Y VALES URBANOS
B	885	SOTA FORN, CARRER DE	31/12/2022	27.166,25	120102	PLAZAS Y VALES URBANOS
B	886	STELLA MARIS, CARRER	31/12/2022	27.166,25	120102	PLAZAS Y VALES URBANOS
B	887	SUSQUEDA, CARRER DE	31/12/2022	27.166,25	120102	PLAZAS Y VALES URBANOS
B	888	TER, CARRER DEL	31/12/2022	27.166,25	120102	PLAZAS Y VALES URBANOS
B	889	TORREJA, CAMÍ DE	31/12/2022	27.166,25	120102	PLAZAS Y VALES URBANOS



Codi Segur de Verificació: dfff197c-7efa-4d72-8ed7-218e2066a7ad
 Origin: Ciutadà
 Identificador document original: ES_L01171030_2024_24782464
 Data d'impressió: 01/02/2024 11:12:07
 Pàgina 11 de 14

SIGNATURES
 Cap signatura aplicada


B	890	TORREBA, CARRER DE LA	31/12/2022	27.166,25	120102	PLAZAS Y VALES URBANOS
B	891	TOREROI LA AVINGUDA DE LA	31/12/2022	27.166,25	120102	PLAZAS Y VALES URBANOS
B	892	TORDEROI LA CARRER DE LA	31/12/2022	27.166,25	120102	PLAZAS Y VALES URBANOS
B	893	TOSSA DE MAR CARRER DE	31/12/2022	27.166,25	120102	PLAZAS Y VALES URBANOS
B	894	TRAMUNTANA, CARRER DE	31/12/2022	27.166,25	120102	PLAZAS Y VALES URBANOS
B	895	TRULLARS, CARRER EN	31/12/2022	39.262,02	120102	PLAZAS Y VALES URBANOS
B	896	TUCA, CARRER DE LA	31/12/2022	27.166,25	120102	PLAZAS Y VALES URBANOS
B	897	TULIPA CARRER DE LA	31/12/2022	27.166,25	120102	PLAZAS Y VALES URBANOS
B	898	TURO DE HOME, CARRER DEL	31/12/2022	27.166,25	120102	PLAZAS Y VALES URBANOS
B	899	VALENTI FARGNOLL, CARRER DE	31/12/2022	27.166,25	120102	PLAZAS Y VALES URBANOS
B	900	VENT, PASSATGE DEL	31/12/2022	27.166,25	120102	PLAZAS Y VALES URBANOS
B	901	VENUS, CARRER DE	31/12/2022	27.166,25	120102	PLAZAS Y VALES URBANOS
B	902	VIDRERES, CARRER DE	31/12/2022	27.166,25	120102	PLAZAS Y VALES URBANOS
B	903	VILLOI ONYAR, CARRER DE	31/12/2022	27.166,25	120102	PLAZAS Y VALES URBANOS
B	904	XALOC, CARRER DE	31/12/2022	27.166,25	120102	PLAZAS Y VALES URBANOS
B	905	XPRER, CARRER DEL	31/12/2022	27.166,25	120102	PLAZAS Y VALES URBANOS
B	906	SISTEMA VIARI URBANA PARCEL, 54 DESTINADA A SISTEMA VIARIO, SECTOR SUD-R1	12/11/2010	27.166,25	120102	PLAZAS Y VALES URBANOS
B	907	SISTEMA VIARI URBANA PARCEL, 55 DESTINADA A SISTEMA VIARIO, SECTOR SUD-R1	12/11/2010	27.166,25	120102	PLAZAS Y VALES URBANOS
B	908	SISTEMA VIARI URBANA PARCEL, 52 DESTINADA A SISTEMA VIARIO, SECTOR SUD-R1	12/11/2010	27.166,25	120102	PLAZAS Y VALES URBANOS
B	909	SISTEMA VIARI URBANA PARCEL, 53 DESTINADA A SISTEMA VIARIO, SECTOR SUD-R1	12/11/2010	27.166,25	120102	PLAZAS Y VALES URBANOS
B	910	SISTEMA VIARI URBANA PARCEL, 56 DESTINADA A SISTEMA VIARIO, SECTOR SUD-R1	12/11/2010	27.166,25	120102	PLAZAS Y VALES URBANOS
B	911	SISTEMA VIARI URBANA PARCEL, 57 DESTINADA A SISTEMA VIARIO, SECTOR SUD-R1	12/11/2010	27.166,25	120102	PLAZAS Y VALES URBANOS
B	912	SISTEMA VIARI URBANA PARCEL, 58 DESTINADA A SISTEMA VIARIO, SECTOR SUD-R1	12/11/2010	27.166,25	120102	PLAZAS Y VALES URBANOS
B	913	SISTEMA VIARI URBANA PARCEL, 59 DESTINADA A SISTEMA VIARIO, SECTOR SUD-R1	12/11/2010	27.166,25	120102	PLAZAS Y VALES URBANOS
B	914	SISTEMA VIARI URBANA PARCEL, 60 DESTINADA A SISTEMA VIARIO, SECTOR SUD-R1	12/11/2010	27.166,25	120102	PLAZAS Y VALES URBANOS
B	915	SISTEMA VIARI URBANA PARCEL, 61 DESTINADA A SISTEMA VIARIO, SECTOR SUD-R1	12/11/2010	27.166,25	120102	PLAZAS Y VALES URBANOS
B	916	SISTEMA VIARI URBANA PARCEL, 62 DESTINADA A SISTEMA VIARIO, SECTOR SUD-R1	12/11/2010	27.166,25	120102	PLAZAS Y VALES URBANOS
B	917	SISTEMA VIARI URBANA PARCEL, 63 DESTINADA A SISTEMA VIARIO, SECTOR SUD-R1	12/11/2010	27.166,25	120102	PLAZAS Y VALES URBANOS
B	918	SISTEMA VIARI URBANA PARCEL, 64 DESTINADA A SISTEMA VIARIO, SECTOR SUD-R1	12/11/2010	27.166,25	120102	PLAZAS Y VALES URBANOS
B	919	SISTEMA VIARI URBANA PARCEL, 65 DESTINADA A SISTEMA VIARIO, SECTOR SUD-R1	12/11/2010	27.166,25	120102	PLAZAS Y VALES URBANOS
B	920	SISTEMA VIARI URBANA PARCEL, 66 DESTINADA A SISTEMA VIARIO, SECTOR SUD-R1	12/11/2010	27.166,25	120102	PLAZAS Y VALES URBANOS
B	921	URBANA, TERRENY DE TERRA DESTINADA A VIAL DEL CARRER PUIGMARI	12/02/2003	1.428,45	120102	PLAZAS Y VALES URBANOS
B	922	SISTEMA VIARI URBANA, TERRENY DE TERRA DESTINADA A VONERA	19/05/2017	27.166,25	120102	PLAZAS Y VALES URBANOS
B	923	URBANA, TERRENY DE TERRA DESTINADA A VIAL SUD-R3	30/05/2014	12.985,89	120102	PLAZAS Y VALES URBANOS
B	924	SISTEMA VIARI URBANA, TERRENY DE TERRA DESTINA A VIAL DEL CARRER PUIGMARI	31/05/2017	27.166,25	120102	PLAZAS Y VALES URBANOS
B	925	VALS DE LA URBANITZACIO, URBANA, MANSO SOLIVA URBANITZACIO DEL MUNICIPI RESIDENCIAL PARK	25/06/1997	27.166,25	120102	PLAZAS Y VALES URBANOS
B	926	VALS DE LA URBANITZACIO, URBANA, MANSO VILLA URBANITZACIO DEL MUNICIPI RESIDENCIAL PARK	25/06/1997	27.166,25	120102	PLAZAS Y VALES URBANOS
B	927	VALS DE LA URBANITZACIO, URBANA, MANSO FERRER VILAR URBANITZACIO DEL MUNICIPI RESIDENCIAL PARK	25/06/1997	27.166,25	120102	PLAZAS Y VALES URBANOS
B	928	TERRENY NO URBANITZABLE, PROLONGACIO DE AVINGUDA DE LA SELVA	30/06/2009	27.166,25	120102	PLAZAS Y VALES URBANOS



Codi Segur de Verificació: dfff197c-7efa-4d72-8ed7-218e2066a7ad
 Origen: Ciutadà
 Identificador document original: ES_L01171030_2024_24782464
 Data d'impressió: 01/02/2024 11:12:07
 Pàgina 12 de 14

SIGNATURES
 Cap signatura aplicada


B	929	VIAL S DE LA URBANITZACIO. URBANA. URBANITZACIO MAS ALTABA	26/01/2010	27.166,25	120102	PLAZAS Y VALES URBANOS
B	930	VIAL S DE LA URBANITZACIO. URBANA. URBANITZACIO MONTBARBAT	13/07/2006	27.166,25	120102	PLAZAS Y VALES URBANOS
B	931	URBANA. TERRENY DE TERRA DESTINADA A VIAL DEL CARRER PUIGMARI I	12/02/2003	1.877,53	120102	PLAZAS Y VALES URBANOS
B	932	URBANA. TERRENY DE TERRA DESTINADA A VIAL DEL CARRER PUIGMARI II	12/02/2003	134,34	120102	PLAZAS Y VALES URBANOS
B	933	URBANA. TERRENY DE TERRA DESTINADA A VIAL DEL CARRER INDUSTRIA	20/10/2003	27.166,25	120102	PLAZAS Y VALES URBANOS
B	934	ZONA DE PAS DE VIANANTS. URBANITZACIO MAS ALTABA	26/01/2010	27.166,25	120102	PLAZAS Y VALES URBANOS
B	935	VIAL MUNICIPAL UBICAT AL POLIGON INDUSTRIAL PUIGTIO	18/11/2011	27.166,25	120102	PLAZAS Y VALES URBANOS
B	936	URBANA. TERRENY DE FORMA RECTANGULAR	13/03/2007	27.166,25	120102	PLAZAS Y VALES URBANOS
B	937	VIAL S DIVERSOS. PP AMPLIACIO DEL POLIGON INDUSTRIAL PUIGTIO	20/10/2000	27.166,25	120102	PLAZAS Y VALES URBANOS
B	938	URBANA. TERRENY QUE FORMA PART DEL VIAL INDUSTRIAL AL POLIGON INDUSTRIAL PUIGTIO	05/10/2010	27.166,25	120102	PLAZAS Y VALES URBANOS
B	939	URBANA. TERRENY DE TERRA DESTINADA A VIAL DEL CARRER FIGUEROLS	16/06/2001	27.166,25	120102	PLAZAS Y VALES URBANOS
B	940	URBANA. TERRENY DE TERRA DESTINADA A VIAL DEL CARRER ESCOLES	04/08/2014	27.166,25	120102	PLAZAS Y VALES URBANOS
B	941	URBANA. TERRENY DE TERRA DESTINADA A VIAL DEL CARRER CAMI DEL MOLÍ	06/04/2005	27.166,25	120102	PLAZAS Y VALES URBANOS
B	942	URBANA. TERRENY DE TERRA DESTINADA A VIAL DEL CARRER TRAVESSERA DE LA PISTA	23/12/2004	27.166,25	120102	PLAZAS Y VALES URBANOS
B	943	URBANA. TERRENY DE TERRA DESTINADA A VIAL DEL CARRER JOSEP PLA	02/02/1987	27.166,25	120102	PLAZAS Y VALES URBANOS
B	944	URBANA. TERRENY DE TERRA DESTINADA A ROTONDA VIAL PUBLIC	05/07/2001	27.166,25	120102	PLAZAS Y VALES URBANOS
B	945	URBANA. TERRENY DE TERRA DESTINADA A VIAL AVINGUDA SANT JORDI	12/06/1997	27.166,25	120102	PLAZAS Y VALES URBANOS
B	946	URBANA. TERRENY DE TERRA DESTINADA A VIAL DEL CARRER SOTA FORN	12/05/1995	27.166,25	120102	PLAZAS Y VALES URBANOS
B	947	URBANA. TERRENY DE TERRA DESTINADA A VIAL DEL CARRER PUIGMARI	12/05/1995	27.166,25	120102	PLAZAS Y VALES URBANOS
B	948	URBANA. TERRENY DE TERRA DESTINADA A VIAL DEL CARRER LLEVANT	12/05/1995	27.166,25	120102	PLAZAS Y VALES URBANOS
B	949	URBANA. TERRENY DE TERRA DESTINADA A VIAL DEL CARRER ESTANY	05/12/2003	27.166,25	120102	PLAZAS Y VALES URBANOS
B	950	URBANA. TERRENY DE TERRA DESTINADA A VIAL DEL CARRER TRULLAS	05/12/2003	27.166,25	120102	PLAZAS Y VALES URBANOS
B	951	URBANA. TERRENY DE TERRA DESTINADA A VIAL DEL CARRER MIGDIA	09/11/1994	27.163,78	120102	PLAZAS Y VALES URBANOS
B	952	URBANA. TERRENY DE TERRA DESTINADA A VIAL DE AVINGUDA DE MONTSERRAT	08/11/1993	27.166,25	120102	PLAZAS Y VALES URBANOS
B	953	URBANA. FINCA NUMERO 30 DESTINADA A VIALS DE LA UNITAT ACTUACIO AR UNO	03/07/2001	27.166,25	120102	PLAZAS Y VALES URBANOS
B	954	URBANA. NUMERO 1. ZONA DE PROTECCIO HIPALICA I VALUTAT	20/12/2001	27.163,78	120102	PLAZAS Y VALES URBANOS
B	955	BENS DEL PATRIMONI HISTORIC ARTISTIC	31/12/2022	23.777,53	C20103	MOBILIARIO ARTISTICO
B	956	MAQUINARIA I UTILITATGE	31/12/2022	482.357,40	320199	MAQUINARIA GENERAL (NO USAR)
B	957	IMMOBILITZACIONS MATERIALS. MOBILIARI GENERAL	31/12/2022	263.926,58	330199	MOBILIARIO GENERAL (NO USAR)
B	958	MOBILIARI ESCOLA DE MUSICA MUNICIPAL	31/12/2022	20.872,46	330199	MOBILIARIO GENERAL (NO USAR)
B	959	MOBILIARI URBA	31/12/2022	386.892,92	330103	MOBILIARIO URBANO
B	960	CONTENIDORS RECOLLIDA SELECTIVA	31/12/2022	63.142,60	330199	MOBILIARIO GENERAL (NO USAR)
B	961	EQUIPS OFICINA	31/12/2022	59.274,75	330299	EQUIPOS DE OFICINA Y FOTOCOPIADORAS (NO USAR)
B	962	EQUIPS PER A PROCESSOS INFORMATIUS	31/12/2022	386.433,75	330199	MOBILIARIO GENERAL (NO USAR)
B	963	ALTRE IMMOBILITZAT MATERIAL	31/12/2022	428.806,16	330199	MOBILIARIO GENERAL (NO USAR)
B	964	INVERSIONS EN RECERCA	31/12/2022	7.774,25	600101	PROGRAMAS (SOFTWARE)
B	965	APLICACIONS INFORMATIQUES	31/12/2022	91.896,62	600101	PROGRAMAS (SOFTWARE)
B	966	PISTOLA	31/12/2022	700,00	320103	ELEMENTOS DE SEGURIDAD Y COMUNICACION
B	967	PISTOLA	31/12/2022	700,00	320103	ELEMENTOS DE SEGURIDAD Y COMUNICACION



Codi Segur de Verificació: dfff197c-7efa-4d72-8ed7-218e2066a7ad
 Origen: Ciutadà
 Identificador document original: ES_L01171030_2024_24782464
 Data d'impressió: 01/02/2024 11:12:07
 Pàgina 13 de 14


SIGNATURES
 Cap signatura aplicada

B	968	PISTOLA	31/12/2022	700,00	320103	ELEMENTOS DE SEGURIDAD Y COMUNICACION
B	969	PISTOLA	31/12/2022	700,00	320103	ELEMENTOS DE SEGURIDAD Y COMUNICACION
B	970	PISTOLA	31/12/2022	700,00	320103	ELEMENTOS DE SEGURIDAD Y COMUNICACION
B	971	PISTOLA	31/12/2022	700,00	320103	ELEMENTOS DE SEGURIDAD Y COMUNICACION
B	972	RIFLE	31/12/2022	900,00	320103	ELEMENTOS DE SEGURIDAD Y COMUNICACION
B	973	DCE TASSER	31/12/2022	200,00	320103	ELEMENTOS DE SEGURIDAD Y COMUNICACION
B	974	DCE TASSER	31/12/2022	200,00	320103	ELEMENTOS DE SEGURIDAD Y COMUNICACION
B	975	DCE TASSER	31/12/2022	200,00	320103	ELEMENTOS DE SEGURIDAD Y COMUNICACION
B	976	PISTOLA PERRE	31/12/2022	700,00	320103	ELEMENTOS DE SEGURIDAD Y COMUNICACION
B	977	PISTOLA PERRE	31/12/2022	700,00	320103	ELEMENTOS DE SEGURIDAD Y COMUNICACION
B	978	EMISSORES	31/12/2022	150,00	320103	ELEMENTOS DE SEGURIDAD Y COMUNICACION
B	979	EMISSORES	31/12/2022	150,00	320103	ELEMENTOS DE SEGURIDAD Y COMUNICACION
B	980	EMISSORES	31/12/2022	150,00	320103	ELEMENTOS DE SEGURIDAD Y COMUNICACION
B	981	EMISSORES	31/12/2022	150,00	320103	ELEMENTOS DE SEGURIDAD Y COMUNICACION
B	982	DISPOSITUS DE GRAVACIO PERSONALS	31/12/2022	200,00	320103	ELEMENTOS DE SEGURIDAD Y COMUNICACION
B	983	DISPOSITUS DE GRAVACIO PERSONALS	31/12/2022	200,00	320103	ELEMENTOS DE SEGURIDAD Y COMUNICACION
B	984	DISPOSITUS DE GRAVACIO PERSONALS	31/12/2022	200,00	320103	ELEMENTOS DE SEGURIDAD Y COMUNICACION
B	985	0329FSK TOYOTA	31/12/2022	1.733,47	310101	VEHICULOS
B	986	7754GNK SEAT ECONOMIVE	31/12/2022	1.733,47	310101	VEHICULOS
B	987	421 14XR OPEL	31/12/2022	1.733,47	310101	VEHICULOS
B	988	4805FVC TOYOTA	31/12/2022	1.733,47	310101	VEHICULOS
B	989	8133CWW PIAGGIO (furgoneta)	31/12/2022	1.733,47	310101	VEHICULOS
B	990	8133CWW NISSAN (camió)	31/12/2022	1.733,47	310101	VEHICULOS
B	991	4784UWJ PIAGGIO furgoneta	31/12/2022	1.733,47	310101	VEHICULOS
B	992	E 9052 BCF DUMPER (vehicle industrial)	31/12/2022	1.733,47	310101	VEHICULOS
B	993	GI 3549 BH PEUGEOT (Camioneta)	31/12/2022	1.733,47	310101	VEHICULOS
B	994	578 14XK PIAGGIO	31/12/2022	1.733,47	310101	VEHICULOS
B	995	E820BGC DULEVO (escombrotora)	31/12/2022	1.733,47	310101	VEHICULOS
B	996	5170XKF VOLKSWAGEN	31/12/2022	1.733,47	310101	VEHICULOS
B	997	2863JBP FORD	31/12/2022	1.733,47	310101	VEHICULOS
B	998	9447HL PEUGEOT	31/12/2022	1.733,47	310101	VEHICULOS
B	999	E 9141 BEJREMOLC AGRÍ CISTERNA	31/12/2022	1.733,47	310101	VEHICULOS
B	1000	706 1HKM DACIA	31/12/2022	1.733,47	310101	VEHICULOS
B	1001	4104LVN DACIA	31/12/2022	1.733,47	310101	VEHICULOS
B	1002	2728LPT CITROEN	31/12/2022	1.733,47	310101	VEHICULOS
B	1003	5297CGM PEUGEOT	31/12/2022	1.733,47	310101	VEHICULOS
B	1032	ITINERARI COSTAT NORD C-35	05/08/2022	136.888,10	120103	VIALES NO URBANOS (CAMINOS)
B	1033	ARRANJAMENT DE CAMINS	09/03/2022	8.067,01	120103	VIALES NO URBANOS (CAMINOS)
B	1034	MILLOSA ASFAL TURB. MRP MONTBARAT I MASAL TABA	28/02/2022	28.909,54	120102	PLAZAS Y VIALES URBANOS



Codi Segur de Verificació: dfff197c-7efa-4d72-8ed7-218e2066a7ad
Origen: Ciutadà
Identificador document original: ES_L01171030_2024_24782464
Data d'impressió: 01/02/2024 11:12:07
Pàgina 14 de 14

SIGNATURES
Cap signatura aplicada



AJUNTAMENT DE MAÇANET DE LA SELVA
Aquest document és una còpia simple del document electrònic original. Comprovi l'autenticitat del document a
<https://macanetdelaselva.emunicipis.ddgi.cat/OAC/ValidarDoc.jsp> - Utilitzi el 'Codi Segur de Verificació' que apareix a la capçalera.

B	1035	AREA CARAVANES	30/11/2022	48.320,85	130101	TERRENOS CONSIDERADOS COMO INVERSION INMOBILIARIA
---	------	----------------	------------	-----------	--------	---

48.183.839,42