

VERSIÓ CONFIDENCIAL

# DOCUMENT ÚNIC DE PROTECCIÓ CIVIL MUNICIPAL D'URÚS

Promotor:

 <p>AJUNTAMENT <b>D'URÚS</b> C. Sant Climent, 3 17538 URÚS Tel. 972 890 210 <a href="mailto:ajuntament@urus.cat">ajuntament@urus.cat</a> <a href="https://www.urus.cat">https://www.urus.cat</a></p>	Signatura
---	-----------

Redacció:

 <p><b>ENGINYERIA</b> <b>QUERCUS, SLU</b> FORESTAL I AMBIENTAL</p> <p><b>ENGINYERIA QUERCUS, SLU</b> C/ Font del Gat, 4, 2n 2a 25430 Juneda (Lleida) Tel. 656 342 704 / 973 142 707 <a href="mailto:info@enginyeriaquercus.com">info@enginyeriaquercus.com</a></p> <p>Projectes de senyalització turística i patrimonial Projectes forestals i de gestió cinegètica (caça) Plans de Protecció Civil, plans d'autoprotecció (PAU)</p>	Signatura de l'enginyer
---	-------------------------



## ÍNDIX

1.	Document 1. Generalitats i Organització Municipal .....	3
1.1.	INTRODUCCIÓ, NORMATIVA I DISPOSICIONS LEGALS.....	3
1.2.	DADES GENERALS DEL MUNICIPI .....	4
1.2.1.	Identificació del municipi .....	4
1.2.2.	Situació geogràfica .....	4
1.2.3.	Dades de població .....	4
1.2.4.	Infraestructures i vies de comunicació.....	4
1.2.4.1.	Xarxa de camins .....	5
1.2.5.	Serveis bàsics .....	7
1.2.5.1.	Gas .....	7
1.2.5.2.	Electricitat.....	7
1.2.5.3.	Aigua.....	7
1.2.5.4.	Telecomunicacions .....	7
1.2.6.	Climatologia.....	7
1.2.7.	Orografia i hidrologia .....	9
1.3.	ORGANITZACIÓ MUNICIPAL DE PROTECCIÓ CIVIL.....	10
1.3.1.	Estructura, funcions i responsabilitats .....	10
1.3.2.	Centres de coordinació.....	15
1.4.	<b>PROGRAMA I PROCEDIMENT D'IMPLANTACIÓ, SIMULACRES, MANTENIMENT, REVISIÓ I ACTUALITZACIÓ.....</b>	17
1.4.1.	Programa de la implantació del pla .....	17
1.4.2.	Manteniment del pla .....	18
1.4.3.	<b>Programa d'exercicis i simulacres</b> .....	18
1.5.	BASES PER AL PLA DE RECUPERACIÓ (ARTICLE 31 DE LA LLEI 4/1997).....	20
2.	Document 2. Anàlisi del risc .....	22
2.1.	RISC TERRITORIAL.....	23
2.2.	RISCOS ESPECIALS .....	23
2.2.1.	<b>Històric d'incendis forestals</b> .....	24
2.3.	RISCOS ESPECÍFICS.....	24
3.	Document 3. Vulnerabilitat municipal .....	25
3.1.	<b>ÀREES O SECTORS D'AFECTACIÓ</b> .....	25
3.2.	ELEMENTS VULNERABLES.....	25
3.2.1	Elements vulnerables <b>per RISC D'INCENDIS FORESTALS</b> .....	26
3.2.2	Elements vulnerables per RISC DE NEVADES .....	26
3.2.3	Elements vulnerables <b>per RISC D'EMERGÈNCIES SÍSMIQUES</b> .....	27
3.2.4	Elements vulnerables per RISC DE VENTADES.....	27
3.2.1	<b>Fitxa del nucli urbà d'Urús i la Valira</b> .....	28
4.	Document 4. Procediments operatius per risc.....	29
4.1.	PROCEDIMENTS OPERATIUS.....	29
4.1.1.	<b>Criteris d'activació. Nivells.</b> .....	29
4.1.2.	Tasques preventives i operatives associades a cadascun dels nivells .....	30
4.1.3.	<b>Avisos: organització, sistemes i recorreguts d'avís</b> .....	36
4.2.	<b>PROCEDIMENTS DE RELACIÓ I D'INTEGRACIÓ AMB ELS PLANS D'ÀMBIT SUPERIOR</b> .....	36

4.2.1.	Procediments de relació i d'integració amb els plans d'autoprotecció .....	37
4.3.	MESURES DE PROTECCIÓ A LA POBLACIÓ .....	37
4.3.1.	Suspensió o limitació preventiva d'esdeveniments o activitats .....	37
4.3.3.	Pautes de confinament .....	38
4.3.4.	Evacuació .....	38
4.4.	CENTRES D'ACOLLIDA. TIPOLOGIA .....	39
5.	<b>DOCUMENT 5. FITXES D'ACTUACIÓ</b> .....	40
6.	DOCUMENT 6. DIRECTORI TELEFÒNIC I CATÀLEG DE MITJANS I RECURSOS... 46	
6.1.	DIRECTORI TELEFÒNIC .....	46
6.1.1.	Organigrama municipal de l'emergència .....	46
6.1.1.1.	Composició dels grups .....	46
6.1.2.	Centres de coordinació i serveis d'emergència .....	47
6.1.2.1.	Bombers, ordre públic i protecció civil .....	48
6.1.2.2.	Serveis de l'administració pública .....	48
6.1.3.	Centres d'acollida .....	49
6.1.4.	Mitjans de comunicació .....	50
6.1.5.	Municipis veïns .....	51
6.1.6.	Elements vulnerables .....	51
6.1.7.	Plans d'autoprotecció al municipi – Túnel del Cadí .....	52
6.2.	CATÀLEG DE MITJANS I RECURSOS .....	53
6.2.1.	Mitjans i recursos de l'ajuntament .....	53
6.2.2.	Vehicles municipals .....	53
6.2.3.	Xarxa d'hidrants municipal .....	53
6.2.4.	Associacions i grups de voluntaris locals .....	55
6.2.5.	Serveis bàsics .....	55
6.2.6.	Serveis sanitaris .....	56
6.2.7.	Privats .....	57
6.2.7.1.	Queviures i restauració .....	57
6.2.7.2.	Hosteleria .....	57
6.2.7.3.	Transport de persones .....	57
7.	DOCUMENT 7. CARTOGRAFIA .....	58
8.	DOCUMENT 8. ANNEXOS .....	68
8.1.	ANNEX 1. CRITERIS D'ACTIVACIÓ DELS PLANS DE PROTECCIÓ CIVIL DE LA GENERALITAT .....	68
8.2.	ANNEX 2. PROCEDIMENTS OPERATIUS .....	74
8.2.1.	Models d'activació/desactivació del PAM .....	74
8.2.2.	Models de BAN amb ordre de limitació i condició d'ús dels serveis públics i privats i consum de béns .....	75
8.2.3.	Models de BAN amb ordre amb ordre d'evacuació o de confinament .....	76
8.2.4.	Model de Decret d'Alcaldia de requisa .....	77
8.2.5.	Model de Decret d'Alcaldia de prestació de serveis extraordinaris .....	78
8.2.6.	Models de comunicat d'avís d'evacuació o de confinament .....	79
8.2.7.	Model de fulls de registre d'evacuats .....	80
8.2.8.	Model de fulls de registre de voluntaris .....	81

# 1. Document 1. Generalitats i Organització Municipal

---

## 1.1. Introducció, normativa i disposicions legals

El Document Únic de Protecció Civil Municipal és el document que estableix el marc orgànic i **funcional previst per a un municipi, amb l'objecte de prevenir i controlar els riscos sobre les persones i els béns i donar resposta adequada a les possibles situacions d'emergència del municipi, sota responsabilitat del titular del pla i garantint la integració d'aquestes actuacions amb el sistema autonòmic de protecció civil.**

Degut a que el municipi d'Urús és una població afectada pels riscos especials **d'incendis forestals, inundacions, nevades, sismes i ventades, d'acord amb la Llei 4/97 de protecció civil de Catalunya, l'Ajuntament resta obligat a elaborar i implantar el Pla de protecció civil municipal, del qual aquest document n'és la base.**

**D'altra banda, el Document Únic de Protecció Civil Municipal, s'ha realitzat, a banda del Decret 155/2014, de 25 de novembre, pel qual s'aprova el contingut mínim per a l'elaboració i homologació dels plans de protecció civil municipal i s'estableix el procediment per a la seva tramitació conjunta, d'acord amb les disposicions legals, Plans d'emergència i normativa que es descriu a continuació:**

A nivell municipal:

- El municipi d'Urús forma part de l'ADF Baga de Cerdanya número 075, constituïda l'any 1987 inscrita al registre d'associacions del departament de justícia amb el número 1402-J/2 i en la qual s'inclouen també els municipis d'Alp, Das, Fortanals de Cerdanya i Puigcerdà.
- Conveni de col·laboració entre el Departament d'Interior de la Generalitat de Catalunya i l'Ajuntament d'Urús per a l'adhesió de l'Ajuntament a la Xarxa RESCAT de Radiocomunicacions d'emergència i seguretat de Catalunya per coordinació amb protecció civil. (data 10 de desembre de 2008)
- El municipi d'Urús no té constituïda cap Associació de Protecció Civil, d'acord amb el Decret 27/2001, de 23 de gener pel qual s'aprova el Reglament de les associacions de voluntariat de Protecció Civil de Catalunya (DOGC 3317 de 31.01.2001).
- Document Únic de Protecció Civil Municipal (DUPROCIM) d'Urús pels riscos de nevades, incendis forestals, sismes i ventades, aprovat per la comissió de Protecció Civil el 05/12/1018.

A nivell autonòmic:

- Llei 4/1997, de 20 de maig, de protecció civil de Catalunya.
- Decret 155/2014, de 25 de novembre, pel qual s'aprova el contingut mínim per a l'elaboració i l'homologació dels plans de protecció civil municipals i s'estableix el procediment per a la seva tramitació conjunta.
- ACORD GOV/114/2022, de 31 de maig, pel qual s'aprova la revisió del Pla territorial de protecció civil de Catalunya (PROCICAT).
- ACORD GOV/115/2017, d'1 d'agost, pel qual s'aprova el Pla especial d'emergències per risc de vent a Catalunya (VENTCAT).
- Acord GOV/149/2021, de 28 de setembre, pel qual s'aprova la revisió del Pla especial d'emergències sísmiques a Catalunya (SISMICAT).
- Acord GOV/207/2023, de 10 d'octubre, pel qual s'aprova la revisió del Pla especial d'emergències per nevades a Catalunya (NEUCAT).
- Acord GOV/71/2024, de 26 de març, pel qual s'aprova la revisió del Pla especial d'emergències per incendis forestals de Catalunya (INFOCAT).

## 1.2. Dades generals del municipi

### 1.2.1. IDENTIFICACIÓ DEL MUNICIPI

NOM MUNICIPI	URÚS
COMARCA	LA CERDANYA
PROVÍNCIA	GIRONA

Font: IDESCAT (2024)

### 1.2.2. SITUACIÓ GEOGRÀFICA

NUCLI URBÀ	COORDENADA X (UTM ETRS89)	COORDENADA Y (UTM ETRS89)	Altitud (m)
URÚS	405.445	4.689.328	1.263

Font: Institut Cartogràfic i Geològic de Catalunya

MUNICIPI VEÍ	COMARCA	TELÈFON AJUNTAMENT	FAX AJUNTAMENT	UBICACIÓ
Das	Cerdanya	972 890 220	973 890 836	Est i Nord-est
Bagà	Berguedà	938 244 013	938 244 502	Sud-est
Guardiola de Berguedà	Berguedà	938 227 059	938 227 024	Sud
Riu de Cerdanya	Cerdanya	973 510 700	973 510 700	Oest
Prats i Sansor	Cerdanya	972 890 594	973 890 594	Nord

Font: Institut Cartogràfic i Geològic de Catalunya

TIPUS	SUPERFÍCIE TOTAL (ha)	SUPERFÍCIE RELATIVA (%)
SUPERFÍCIE TOTAL	1.737	100
SUPERFÍCIE URBANA	28,6	1,6
SUPERFÍCIE FORESTAL	1.648	94,9
SUPERFÍCIE AGRÍCOLA	60,4	3,5

Dades: Cartografia dels hàbitats a Catalunya (2022), Servei de Planificació de l'Entorn Natural

### 1.2.3. DADES DE POBLACIÓ

	Habitants
Urús	208
Nucli d'Urús	187
Disseminat d'Urús	1
La Valira	20
Nucli de la Valira	20
Disseminat de la Valira	-

Font: Padró municipal (abril de 2024)

D'acord a les dades estadístiques oficials (IDESCAT, l'any 2024), existeix un nombre elevat de persones majors de 65 anys (36 persones), cosa que representa un 18 % de la població del municipi. Aquesta dada cal que es tingui en compte en l'elaboració d'aquest DUPROCIM ja que, en cas de que es produeixi qualsevol tipus d'emergència, l'envelliment de la població fa que augmenti la vulnerabilitat i disminueixi el grau de resposta o seguiment a les recomanacions o les ordres.

### 1.2.4. INFRAESTRUCTURES I VIES DE COMUNICACIÓ

CARRETERA	TITULARITAT	PK (FRONTERERS)	PONTS I TÚNELS
C-16 / E-9 Eix del Llobregat	Generalitat de Catalunya	126,0 - 130,0	Túnel del Cadí

CARRETERA	TITULARITAT	PK (FRONTERERS)	PONTS I TÚNELS
C-162 / E-9 <i>Branc de Puigcerdà</i>	Generalitat de Catalunya	0,6 - 2,9	-
GIV-4036/1 <i>Accés a Urús</i>	Diputació de Girona	0,0 - 0,4	-

#### 1.2.4.1. Xarxa de camins

A la cartografia s'han classificat els camins d'acord a aquests criteris:

- Camins primaris: són els camins asfaltats/no asfaltats que comuniquen amb la xarxa bàsica de carreteres, els nuclis de població i els camins que comuniquen amb finques veïnes i presenten característiques adequades per a suportar un trànsit més elevat (camins rurals). Aquests camins tenen les següents característiques: tenen una amplada mínima de 6,0 metres; suporten una circulació moderada o intensa de vehicles tot l'any que no sempre està lligada a l'explotació agrícola o forestal. El seu traçat ha de permetre la circulació creuada de vehicles BRP.
- Camins secundaris: són els camins que donen accés a les finques forestals i que, al mateix temps, tenen una utilització pública i no exclusiva d'una sola propietat. Suporten una circulació moderada de vehicles. Connecten amb la xarxa de camins principals, assoleixen una amplada d'entre 3 i 6 metres i compten amb sobreamplades que fan possibles els encreuaments.
- Camins terciaris: camins no pavimentats que donen accés a les finques forestals i agrícoles, normalment de titularitat privada. Connecten amb la xarxa de camins principals i secundaris, assoleixen una amplada d'entre 3 i 6 metres i no permeten la circulació creuada de BRP al no presentar sobre-amples. El ús durant l'extinció implica afegir complexitat operativa però donen accés molt necessari a algunes zones del territori.

D'acord al treball de digitalització i delimitació dels vials del municipi realitzada amb el suport de l'ajuntament d'Urús, els camins de la xarxa viària del municipi són aquests:

CODI	NOM CAMÍ	TIPUS	PUNT INICI	PUNT FI	LONGITUD	PAVIMENT	DESCRIPCIÓ	ESTAT GENERAL	RESTRICCIONS
C-01	Camí d'Urús a Riu de Cerdanya	Primari	Nucli urbà d'Urús	Límit de terme municipal	1.460	Asfaltat	Camí asfaltat que enllaça els nuclis d'Urús i Riu de Cerdanya.	Camí en un estat acceptable	Sense restriccions
C-02	Camí de Sant Grau	Primari	Nucli urbà d'Urús	Ermita de Sant Grau	1.593	Asfaltat	Camí d'accés a l'ermita de Sant Graudes del nucli d'Urús	Camí en un estat acceptable	Sense restriccions
C-03	Camí del Collet de Jovell	Secundari	Camí de Sant Grau	Collet de Jovell	2.074	No asfaltat	Camí que porta al Collet del Jovell ascendint pel marge dret del torrent de la Fou.	Camí en un estat acceptable	Pot quedar tallat per nevades
C-04	Camí del refugi d'Urús d'Ordiasos	Terciari	Camí de Sant Grau	Refugi d'Urús d'Ordiasos	2.512	No asfaltat	Camí que ascendeix fins al refugi d'Urús d'Ordiasos creuant el torrent de la Fou.	Camí en un estat acceptable	Pot quedar tallat per nevades
C-05	Camí del refugi del Cortal d'en Vidal	Terciari	Camí del refugi d'Urús d'Ordiasos	Refugi del Cortal d'en Vidal	3.304	No asfaltat	Camí que ascendeix fins al refugi del Cortal d'en Vidal des del refugi d'Urús d'Ordiasos i creua el torrent de les Canaletes.	Camí en un estat acceptable	Pot quedar tallat per nevades
C-06	Camí de la Font Tosca	Terciari	Camí del refugi d'Urús d'Ordiasos	Torrent del Saüc	2.806	No asfaltat	Camí que porta a la Font Tosca i segueix fins arribar a la zona del torrent del Saüc	Camí en un estat acceptable	Pot quedar tallat per nevades
C-07	Camí de la Font Llebrera	Terciari	Camí del refugi del Cortal d'en Vidal	Font Llebrera	945	No asfaltat	Camí d'accés a la Font Llebrera	Camí en un estat acceptable	Pot quedar tallat per nevades
C-08	Camí d'accés a l'estació d'esquí de La Masella	Primari	Límit de terme municipal	Límit de terme municipal	807	Asfaltat	Tram de la pista d'accés a l'estació d'esquí de La Masella que transcorre dins del terme municipal d'Urús.	Camí en un estat acceptable	Pot quedar tallat per nevades

### 1.2.5. SERVEIS BÀSICS

#### 1.2.5.1. Gas

El municipi no compta amb xarxa de distribució de gas. A la Valira hi ha un dipòsit de gas que dóna servei a diferents habitatges.

#### 1.2.5.2. Electricitat

En el terme municipal d'Urús trobem diverses línies elèctriques d'abastament al nucli i masies.

LÍNIA ELÈCTRICA	TENSIÓ	AFFECTA LA MASSA FORESTAL? (S/N)	COMPANYIA DE SUBMINISTRAMENT
Línies de baixa i mitja tensió	Mitja i baixa tensió	S	FACTOR ENERGIA S.A. Tel. Atenció al client: 900 649 028 Tel. Emergències: 900 535 774

*No hi ha cap línia d'alta tensió que creui el municipi.*

#### 1.2.5.3. Aigua

L'ajuntament d'Urús és el responsable de la xarxa d'aigua potable del municipi:

COMPANYIA	ADREÇA	TELÈFON/FAX*
Ajuntament d'Urús	C. Sant Climent, 3. Urús	972 890 210

#### 1.2.5.4. Telecomunicacions

No hi ha cap infraestructura d'aquest tipus al terme municipal.

### 1.2.6. CLIMATOLOGIA

El clima de la Cerdanya és Mediterrani, de tipus Prepirinenc Occidental a la plana ceretana i irinenc Occidental a l'àrea del Puigpedrós. La precipitació mitjana anual queda molt condicionada per l'alçada, amb valors compresos entre els 700 mm a la plana i fins als gairebé 1000 mm als cims més alts, donant-se els màxims a l'estiu i els mínims a l'hivern. Els hiverns són molt freds, entre 2 °C i -3 °C de mitjana i amb una marcada inversió tèrmica, i els estius suaus, entre 14 °C i 18 °C, amb una alta amplitud tèrmica tant anual com diària. Tot l'any hi pot glaçar.

Seguidament es detallen les dades termopluiomètriques més destacades que recull l'Atlas Climàtic de Catalunya desenvolupat pel Servei Meteorològic de Catalunya pel període comprés entre l'any 1991 i 2020. L'Atlas és un conjunt de mapes climàtics digitals de temperatura mitjana de l'aire (mínimes, mitjanes i màximes) i precipitació. Amb aquests mapes podem saber, per cada cel·la de 100x100 m, sobre tot el territori de Catalunya, quina és la temperatura mitjana, la precipitació o qualsevol de les variables anteriors des d'un punt de vista climàtic, és a dir, el valor basat en la mitjana de tots els anys del període estudiat.

Les dades corresponen als valors del nucli urbà d'Urús:

	GEN	FEB	MARÇ	ABR	MAIG	JUNY	JUL	AGO	SET	OCT	NOV	DES	Anual
TMm	1,4	2,2	5,1	7,2	10,9	15,1	17,9	17,8	13,7	9,8	4,7	1,8	9,0
TXm	7,1	8,7	11,8	13,8	17,7	22,6	25,9	25,5	20,9	16,5	10,5	7,4	15,7
TNn	-4,2	-4,0	-1,5	0,7	4,2	7,9	10,2	10,2	6,7	3,4	-0,9	-3,6	2,4

	GEN	FEB	MARÇ	ABR	MAIG	JUNY	JUL	AGO	SET	OCT	NOV	DES	Anual
PPT	46,4	26,0	48,0	70,1	84,9	73,6	66,5	72,4	69,4	73,4	65,7	42,6	739,5

Font: *Atlas Climàtic de Catalunya (1991-2020), Servei Meteorològic de Catalunya*

On:

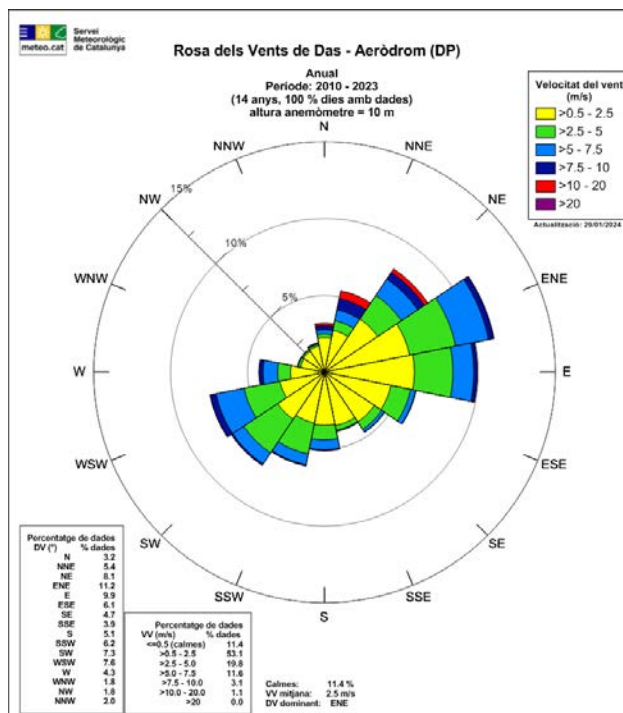
ABREVIACIÓ	NOM VARIABLE (DADES MENSUALS)	UNITAT
TMm	Temperatura mitjana mensual	°C
TXm	Temperatura màxima mitjana mensual	°C
TNm	Temperatura mínima mitjana mensual	°C
PPT	Precipitació acumulada mensual	mm

Referit a la variable vent, el Servei Meteorològic de Catalunya publica les roses dels vents climàtiques per a un total de 67 estacions automàtiques de la XEMA, les quals poden mesurar el vent a 10 m d'altura sobre el terra (99 EMA), a 6 m (15 EMA) o a 2 m (53 EMA). El període utilitzat per a l'elaboració de les roses comprèn des de l'any 2010 fins a l'actualitat. Així, per a totes les EMA que disposen de dades des de l'any 2010 es presenten les roses dels vents climàtiques del període (2010-2023) a nivell anual, mensual i de tot el període. Podeu consultar-les en aquest enllaç: <https://www.meteo.cat/wpweb/climatologia/dades-i-productes-climatics/roses-dels-vents-climatiques/>

El municipi d'Urús no disposa de cap estació meteorològica automàtica, tot i això, el municipi veí de Das en compta amb una, situada a l'aeròdrom municipal, a 4 km del nucli urbà d'Urús:

NOM	LOCALITZACIÓ I ALTITUD (Coord. X/Y/Z ETRS89 UTM 31N)	DADES
Das – Aeròdrom [DP]	X: 406.686 / Y: 4.693.262 / Z: 1.097 metres	Termopluiomètriques, vent, humitat, neu

Referit a l'estació de Das, la rosa dels vents ens indica que els vents dominants són de component est-nord-est i est (grecal i llevant). Així mateix, els vents que assoleixen més velocitat provenen del nord i nord-est.



L'estació compta amb les normals climàtiques referents al període comprés entre l'any 2007 i 2016 (SMC). Tot seguit es llisten els registres de vent (velocitat mitjana, ratxa màxima mensual) i nivologia (gruix de neu mitjà mensual i màxim mensual) pel període esmentat:

	GEN	FEB	MARÇ	ABR	MAIG	JUNY	JUL	AGO	SET	OCT	NOV	DES	Anual
VVmm	2,3	3,4	3,2	3,0	3,0	2,7	2,7	2,5	2,3	2,4	2,4	2,0	2,6
VVx	27,8	31,3	31,0	30,0	25,9	22,7	23,1	21,9	21,7	24,7	28,4	26,4	31,3
dVVx	28-01-2013	05-02-2015	10-03-2007	16-04-2012	17-05-2007	20-06-2010	31-07-2015	01-08-2014	13-09-2012	30-10-2007	23-11-2013	28-12-2014	05-02-2015
GNm	0,4	0,4	0,6	0,1	0,1	0,0	0,0	0,0	0,0	0,0	0,1	0,2	0,4
GNx	11,7	13,4	26,9	12,6	3,5	0,0	0,0	0,0	0,0	0,0	7,1	8,4	26,9
dGNx	15-01-2013	12-02-2013	09-03-2010	16-04-2012	18-05-2013	--	--	--	--	--	30-11-2010	14-12-2008	09-03-2010

On:

ABREVIACIÓ	NOM VARIABLE (DADES MENSUALS)	UNITAT
VVmm	Velocitat mitjana mensual	m/s
VVx	Ratxa màxima mensual	m/s
dVVx	Dia de la ratxa màxima mensual	Dia/mes/any
GNm	Gruix de neu mitjà mensual	cm
GNx	Gruix de neu màxim mensual	cm
dGNx	Dia del gruix de neu màxim	Dia/mes/any

#### 1.2.7. OROGRAFIA I HIDROLOGIA

ALTI TUD MÀXIMA	2.536 m	
ALTI TUD MÀXIMA AMB POBLACIÓ / INFRAESTRUCTURES	Refugi forestal del Cortal d'en Vidal (1.657 m)	
ALTI TUD MÍNIMA	1.220 m	
ALTI TUD MÍNIMA AMB POBLACIÓ / INFRAESTRUCTURES	Carretera C-162 (1.231 m)	
ALTI TUD DEL NUCLI URBÀ	Urús	1.263 m
	La Valira	1.277 m
RIUS	-	
BARRANCS PRINCIPALS	<ul style="list-style-type: none"> <li>• Torrent de la Valira</li> <li>• Torrent de la Valirota</li> <li>• Torrent de Fontllebrera</li> <li>• Torrent de la Fou</li> <li>• Torrent de les Canaletes</li> <li>• Torrent del Saüc</li> </ul>	

### 1.3. Organització municipal de protecció civil

#### 1.3.1. ESTRUCTURA, FUNCIONS I RESPONSABILITATS

L'organització municipal de protecció civil és el conjunt de persones encarregades de dur a terme la protecció civil del municipi, amb l'objectiu de fer front a les emergències que puguin sorgir dins del municipi per tal de salvar vides, protegir béns i el medi ambient.

L'estructura de l'organització municipal de protecció civil té com a punt més elevat de responsabilitat a l'alcaldessa, que és l'autoritat de protecció civil d'àmbit municipal i, com a base de l'organització, es troben les diferents comissions i comitès encarregats de dur a terme les accions per tal d'aplicar correctament el Pla de Protecció Civil Municipal.

En aquest apartat es tracta doncs, de donar a conèixer les diferents figures dins de l'organització municipal de protecció civil tot explicant les seves funcions i responsabilitats.

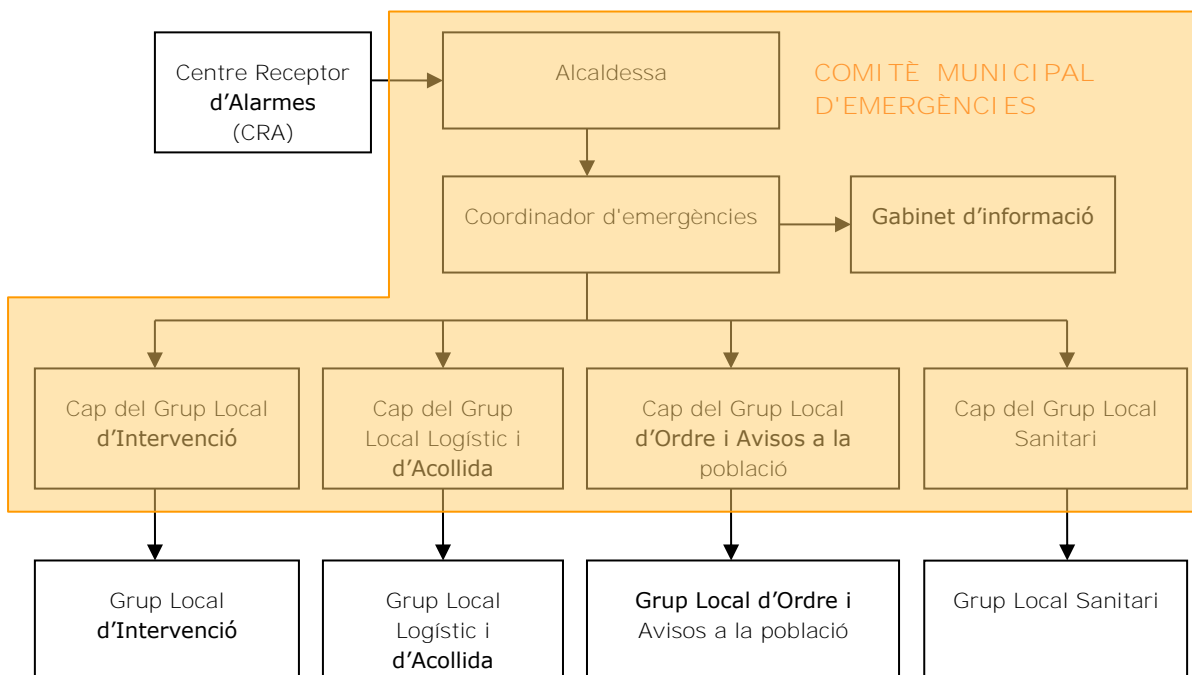
#### Comissió municipal de protecció civil:

La Comissió Municipal de Protecció Civil és un òrgan que es crea pel Ple de l'ajuntament i està presidit per l'alcaldessa. És l'òrgan que vetlla per la prevenció i la seguretat del municipi i és el marc de col·laboració, coordinació i presa d'acords entre els diversos serveis municipals i entre les diferents administracions amb incidència en el municipi en matèria d'anàlisi de risc, prevenció, planificació, intervenció, informació a la població i rehabilitació. Així doncs, es tracta d'un òrgan amb caràcter consultiu, deliberant i coordinador.

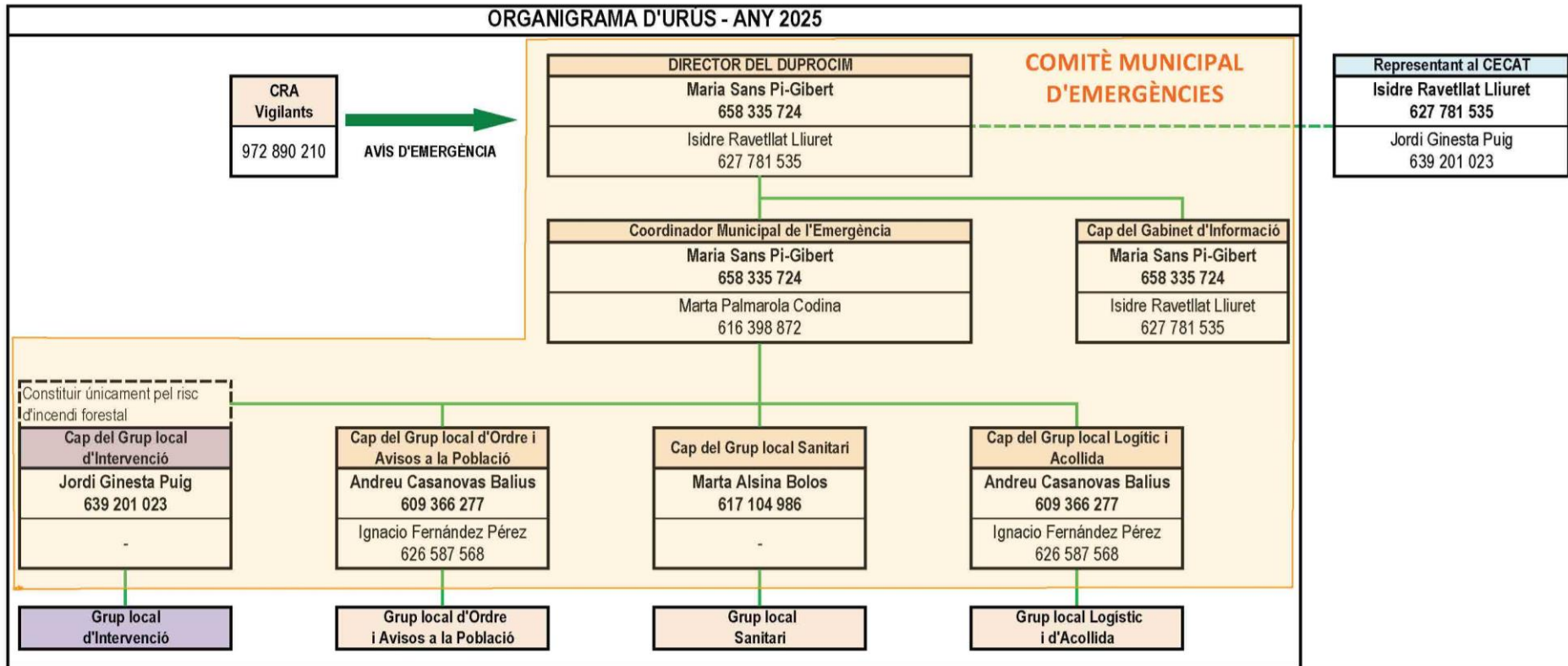
Composició: (Urús no té constituïda la Comissió Municipal de Protecció Civil)

La composició de la Comissió municipal de Protecció Civil serà diferent en cada municipi, però en general està integrada per representats de l'ajuntament i de les altres administracions que disposen de serveis afectes als plans municipals; per representants de les entitats col·laboradores en funcions de protecció civil i de l'associació de voluntaris i voluntàries, si n'hi ha; pels directors o directores dels plans d'autoprotecció de les empreses i dels centres del municipi que hi siguin convocats, i pel personal tècnic que es consideri necessari.

L'organigrama municipal en emergències segueix el següent patró:



Tot seguit es pot consultar l'organigrama municipal en emergències d'Urús:



TELÈFONS D'INTERÈS:

EMERGENCIES 112

CECAT (Centre d'Emergències de Catalunya) 935 517 285

Gabinet de Premsa del CECAT 935 542 623

### Centre Receptor d'Alarmes (CRA)

És el centre on es reben i des d'on es notifiquen els avisos d'emergència.

## **COMITÈ MUNICIPAL D'EMERGÈNCIES**

- Directora del Pla (Alcalde/ssa o persona en qui delegui)
- **Coordinador municipal de l'emergència**
- Consell Assessor
- **Gabinet d'informació municipal**

Aquests òrgans es defineixen de la manera següent:

### Alcalde/ssa

L'alcalde/ssa del municipi és l'autoritat de protecció civil d'àmbit municipal, i per tant el director del Pla municipal de protecció civil o responsable municipal de l'emergència. Pot delegar les funcions de direcció del Pla al/a la tinent/a d'alcalde (o a altres regidors/es, si en manquen).

L'alcalde/ssa és el responsable màxim de l'elaboració, la implantació i l'execució del Pla de protecció civil municipal.

### Consell Assessor

El Consell Assessor té per funcions:

- **Assessorar el director del pla, l'alcalde/ssa.**
- Analitzar i valorar la situació, aportant-hi tota la informació i trametent les **instruccions de l'alcalde/ssa** als seus respectius col·laboradors.
- Altres funcions específiques per a cada risc concret.

El Consell Assessor es compon de:

- El / La cap del Grup Local d'Ordre i Avisos a la Població
- El / La cap del Grup Local d'Intervenció
- El / La cap del Grup Local Sanitari
- El / La cap del Grup Local Logístic i d'Acollida
- El / La **coordinador municipal de l'emergència**
- Altres en funció del risc a criteri del director del Pla, en general tots els regidors i/o tècnics implicats en la resolució de l'emergència

## **GRUPS D'ACTUACIÓ LOCALS**

### **Grup Local d'Ordre i Avisos a la Població**

Les funcions d'avisos són:

- **Avisar a la població afectada que estigui en les zones de risc de l'emergència i especialment als elements vulnerables.**
- Transmetre la informació de les mesures a adoptar per part de la població.

Les funcions d'ordre són:

- Donar suport en les tasques **d'allunyament, evacuació o confinament de la població i dels elements vulnerables.**
- Garantir la seguretat ciutadana a la zona de risc.
- Donar suport en les tasques de control dels accessos a la zona de risc.

- **Realitzar la vigilància viària a la zona d'emergència**, donant suport al control del trànsit d'accés dels components dels grups d'emergència.
- **Guiar els actuants cap al Centre de Comandament Avançat (CCA) i a l'Àrea sanitària.**

El grup local d'ordre i avisos a la població s'integra en el grup d'ordre del pla autonòmic que estigui activat, i les seves funcions s'han de fer de manera coordinada amb el grup d'ordre del pla autonòmic a través del seu coordinador operatiu.

### **Grup Local Logístic i d'Acollida**

Les seves funcions són:

- Proporcionar i gestionar els serveis bàsics municipals.
- **Preparar els centres d'acollida i gestionar-los** per tal que es pugui acollir a la població.
- **Donar allotjament, proveïment d'aliments, control i serveis socials a les persones afectades.**
- Subministrar tots els materials o combustibles que es necessitin.
- Rebre el voluntariat.

El grup local logístic i d'acollida s'integra en el grup d'atenció i logístic del pla autonòmic que estigui activat, i les seves funcions s'han de fer de manera coordinada amb el grup d'atenció i logístic del pla autonòmic a través del seu coordinador operatiu.

### **Grup Local d'Intervenció**

Les seves funcions són:

- **Assessorar tècnicament als diferents cossos d'emergència sobre l'actuació en front de l'emergència.**
- Donar recolzament a les tasques necessàries per a prevenir i controlar les emergències.
- Donar recolzament a les tasques de rescat i salvament de persones i béns.
- Informar el coordinador del CCA i atendre les seves instruccions.

El grup local d'intervenció s'integra en el grup d'intervenció del pla autonòmic que estigui activat, i les seves funcions s'han de fer de manera coordinada amb el grup d'intervenció del pla autonòmic a través del seu coordinador operatiu.

### **Grup Local Sanitari**

Les seves funcions són:

- **Informar-se de la situació sanitària en l'àrea d'emergència.**
- Prestar assistència sanitària in situ.
- **Conèixer l'estat i la ubicació dels afectats.**
- Cobrir les necessitats farmacèutiques.
- Prestar atenció psicològica als afectats i familiars.
- Realitzar les tasques de salut pública.

El grup local sanitari a la població s'integra en el grup sanitari del pla autonòmic que estigui activat, i les seves funcions s'han de fer de manera coordinada amb el grup sanitari del pla autonòmic a través del seu coordinador operatiu.

### **Coordinador municipal de l'emergència**

És la figura que fa de vincle entre l'alcalde/ssa i els diferents grups d'emergència, essent el màxim responsable del Consell Assessor. És el responsable de comunicar amb els diferents grups d'emergència municipal i de controlar que tot es fa segons el previst, a més de suplir a l'alcalde en cas que fos necessari, amb una disponibilitat de 24 hores al dia.

Les seves funcions són:

- **Coordinar l'emergència.**
- **Comunicar amb tots els grups d'emergència municipal.**
- Rebre comunicacions del CRA.
- **Assessorar l'alcalde.**
- **Controlar la situació i evolució de l'emergència i supervisar les accions dels diferents grups d'emergència.**

#### Representant municipal al PROCICAT

El municipi ha de designar una persona de perfil directiu perquè es pugui integrar al Comitè d'Emergències del pla de protecció civil de la Generalitat de Catalunya quan així es requereixi per part de la seva direcció. La seva funció serà donar informació a la direcció del pla de protecció civil de la Generalitat de forma directa. Pot ser requerit a desplaçar-se físicament si així ho considera el director del pla de protecció civil de la Generalitat.

#### **Gabinet d'Informació Municipal**

El Gabinet d'Informació Municipal és l'òrgan responsable de donar la informació en el moment de l'emergència.

Les seves funcions són:

- Aplegar informació sobre l'emergència
- Transmetre (o difondre) la informació generada dins el Comitè d'Emergències a la població en general i a les persones directament o indirectament afectades

ORGANITZACIÓ MUNICIPAL DE PROTECCIÓ CIVIL		
CARREC OPERATIU	NOM (CÀRREC HABITUAL)	Nº FITXA ACTUACIÓ
Centre Receptor d'Alarmes	Ajuntament d'Urús	1
Direcció del Pla	Titular: Maria Sans Pi-Gibert (alcaldessa) 1r Substitut: Isidre Ravetllat Lliuret (regidor)	2
Coordinació Municipal de l'Emergència	Titular: Maria Sans Pi-Gibert (alcaldessa) 1a Substituta: Marta Palmarola Codina (regidora)	3
Grup Local d'Ordre i Avisos a la Població	Titular: Andreu Casanovas Balius (brigada) 1r Substitut: Ignacio Fernández Pérez (brigada)	4
Grup Local Logístic i d'Acollida	Titular: Andreu Casanovas Balius (brigada) 1r Substitut: Ignacio Fernández Pérez (brigada)	5
Grup Local d'Intervenció	Titular: Jordi Ginesta Puig (regidor)	6
Grup Local Sanitari	Titular: Marta Alsina Bolos (regidora)	7
Gabinet d'Informació	Titular: Maria Sans Pi-Gibert (alcaldessa) 1r Substitut: Isidre Ravetllat Lliuret (regidor)	8
Representació Municipal al CECAT	Titular: Jordi Ginesta Puig (regidor)	9

1.3.2. CENTRES DE COORDINACIÓ

» **Centres de recepció d'alarmes (CRA)**

<b>CENTRE RECEPTOR D'ALARMES (CRA)</b>		
Lloc	Ajuntament d'Urús	
Adreça	C. Sant Climent, 3. Urús	
Telèfon/fax	972 890 210– <b>Telèfon de l'ajuntament</b> 972 890 891– <b>Fax de l'ajuntament</b> 658 335 724 – Mòbil alcaldessa	
Xarxa RESCAT	Nom responsable	Alcaldessa – Maria Sans Pi-Gibert
	Núm. ISSI	7720601 / 7706602
Correu electrònic	ajuntament@urus.cat	
Altres comunicacions	Telèfons mòbils i fixes <b>Web de l'ajuntament:</b> <a href="https://urus.cat/">https://urus.cat/</a> Xarxes socials: Facebook: <a href="http://facebook.com/ajuntament.urus">http://facebook.com/ajuntament.urus</a> Instagram: <a href="http://instagram.com/ajuntament_urus">http://instagram.com/ajuntament_urus</a> Whatsapp	
<b>Protocols i fitxes d'actuació</b>	<b>Fitxa d'actuació Núm. 1</b> Directori telefònic (veure Document 6)	
Funcions	<ul style="list-style-type: none"> <li>• Notificar qualsevol alarma al 112 i al CECAT Tel. <b>935 517 285</b>.</li> <li>• Rebre la notificació de l'alarma i trametre-la.</li> <li>• Valorar, segons el protocols establerts, la importància de l'alarma.</li> <li>• Posar en marxa el avisos d'activació del Pla de protecció civil municipal.</li> <li>• Informar-se, en els primers moments, de la marxa de l'emergència.</li> <li>• Establir contacte amb el coordinador municipal de l'emergència o l'alcalde.</li> </ul>	
<b>El CRA és un centre que ha d'estar operatiu 24 hores al dia, 365 dies a l'any. En cas que no sigui possible, aquestes funcions seran dutes a terme per l'alcalde o persona en qui delegui.</b>		

» Centre de Coordinació Operativa Local (CECOPAL)

CENTRE DE COORDINACIÓ OPERATIVA LOCAL (CECOPAL)		
Lloc	Ajuntament d'Urús	
Adreça	C. Sant Climent, 3. Urús	
Telèfon/fax	972 890 210- <b>Telèfon de l'ajuntament</b> 972 890 891- <b>Fax de l'ajuntament</b> 658 335 724- <b>Mòbil alcaldessa</b>	
Xarxa RESCAT	Nom responsable	Alcaldessa - Maria Sans Pi-Gibert
	Núm. ISSI	7720601 / 7706602
Correu electrònic	ajuntament@urus.cat	
Altres comunicacions	Telèfons mòbils i fixes <b>Web de l'ajuntament:</b> <a href="https://urus.cat/">https://urus.cat/</a> Xarxes socials: Facebook: <a href="http://facebook.com/ajuntament.urus">http://facebook.com/ajuntament.urus</a> Instagram: <a href="http://instagram.com/ajuntament_urus">http://instagram.com/ajuntament_urus</a> Whatsapp	
<b>Protocols i fitxes d'actuació</b>	<b>Fitxa d'actuació Núm. 1</b> Directori telefònic (veure Document 6)	
Funcions	<ul style="list-style-type: none"> <li>• És el centre de coordinació municipal, que realitza les accions determinades pel director del Pla. Des d'aquí es dirigeix i es coordinen les actuacions dels diversos serveis relacionats amb el Pla.</li> <li>• Mantenir contacte directe i continu amb el Centre de Coordinació Operativa de Catalunya.</li> <li>• Notificar als grups operatius i al CECAT (tel. 935 517 285 i e-correu a <a href="mailto:cecat@gencat.cat">cecat@gencat.cat</a>) l'activació i la desactivació del Pla de protecció civil municipal.</li> <li>• Facilitar, si escau, la informació a la població del municipi, amb els mitjans oportuns, segons les circumstàncies del risc i <b>l'evolució de la situació de l'emergència.</b></li> <li>• Mobilitzar i assegurar la transmissió de la informació i les ordres als grups operatius municipals decidides per la direcció del Pla, així com activar els mitjans i recursos municipals necessaris.</li> <li>• Canalitzar l'ordre de l'autoritat de protecció civil municipal de prestació de serveis personals i la requisita, la intervenció o <b>l'ocupació temporal i transitòria dels béns necessaris per</b> afrontar les situacions d'emergència.</li> <li>• Donar suport als mitjans d'emergències, de seguretat i als serveis especialitzats aliens que intervinguin en el municipi sota l'estructura del Pla activat.</li> </ul>	

1.4. **Programa i procediment d'implantació, simulacres, manteniment, revisió i actualització**

1.4.1. PROGRAMA DE LA IMPLANTACIÓ DEL PLA

La implantació consisteix en, per una banda, divulgar i informar sobre el Pla a tot el personal que es pugui trobar implicat en una emergència (personal laboral i auxiliar, ajudes externes, altres administracions, etc.) i formar al personal dels equips actuants corresponents, i per altra banda, informar a la població respecte els diversos riscos que poden afectar al municipi.

Així, amb objecte de garantir l'operativitat del Pla es duran a terme les següents accions:

IMPLANTACIÓ DEL PLA			
	NOM I COGNOMS	CÀRREC	TELÈFON
<b>RESPONSABLE D'IMPLANTACIÓ</b>	Maria Sans Pi-Gibert	Alcaldessa	658 335 724

FORMACIÓ DELS EQUIPS ACTUANTS			
RISCS	TERMINI	TIPIUS DE FORMACIÓ	ADREÇAT A
Risc 1: Incendi forestal Risc 3: Emergències sísmiques	2n trimestre	-Reunió de coordinació municipal de prevenció: sessió informativa, planificació de la campanya, revisió del material i planificació de les reparacions o aprovisionaments necessaris.	-Directora del Pla -Comitè d'emergències
Risc 2: Nevades Risc 4: Ventades	4t trimestre	-Sessió informativa, repàs de protocols, <b>reconeixement de camins, exercici d'ús i manteniment del material d'emergències.</b>	

INFORMACIÓ A LA POBLACIÓ			
	TERMINI	CAMPANYA	DESCRIPCIÓ
Risc 1: Incendi forestal	15 de març al 15 de setembre	Informació i consells <b>d'autoprotecció a la llar i a l'aire lliure en cas d'incendi forestal.</b>	Fulletó informatiu i/o divulgació del material divulgatiu de la Direcció General de Protecció Civil
Risc 2: Nevades	4t trimestre		
Risc 3: Emergències sísmiques	Durant tot l'any		
Risc 4: Ventades			

IMPLANTACIÓ DELS RECURSOS TÈCNICS		
RECURS	EMPLAÇAMENT	RESPONSABLE
Manteniment i millora de la xarxa viària municipal. Repàs anual de camins.	Tot el municipi	Alcaldessa i consistori municipal
Manteniment i reposició de material de protecció personal i protecció civil (tanques i armilles).	Magatzem municipal	Alcaldessa i consistori municipal
Adquisició de potassa per poder afrontar possible emergències per nevades durant l'hivern.	Magatzem municipal	Alcaldessa i consistori municipal

#### 1.4.2. MANTENIMENT DEL PLA

El manteniment del pla consisteix en el **conjunt d'accions a dur a terme a fi que el Pla mantingui la seva eficàcia al llarg del temps**, un cop aquest ha estat homologat.

**Atès que l'anàlisi del risc és variable en el temps, així com també altres aspectes del Pla com poden ser: els elements vulnerables i/o les seves dades associades, els mitjans i recursos del municipi, l'organigrama de l'emergència, etc., caldrà introduir totes aquelles possibles modificacions que aquest hagi sofert, sempre i quan aquestes no suposin un canvi substancial del mateix, a través de l'actualització del Pla de forma anual.**

**A més, per tal d'adaptar el Pla a les necessitats del municipi que corresponguin en cada moment, i evitar així que aquest quedi obsolet, caldrà realitzar una revisió del mateix, modificant, en cas necessari, el fons del Pla segons les noves necessitats del terme municipal amb una periodicitat quadriennal.**

MANTENIMENT DEL PLA	
Data d'homologació:	05/12/2018
<b>Data d'homologació de l'última revisió:</b>	-
Data de l'última actualització:	-
Data de la propera revisió:	4 anys després de la data d'homologació

#### 1.4.3. PROGRAMA D'EXERCICIS I SIMULACRES

En els simulacres es posa a prova l'activació, en condicions fictícies, dels diferents plans inclosos en el DUPROCIM per tal d'avaluar-ne l'operativitat. El que es pretén comprovar en el simulacre és:

- El sistema d'avisos que es desencadenen quan s'inicia la situació d'emergència.
- La transmissió d'informació entre tot els implicats en l'emergència, tant entre sales de diferents serveis com entre una sala i els operatius corresponents.
- La coordinació dels diferents grups actuant definits en el Pla.
- La direcció del Pla.
- La interfase dels plans d'actuació municipals amb els d'àmbit inferior.
- Els sistemes d'avisos a la població (si s'escau).

**Una vegada finalitzada la fase d'implantació, cal fer un simulacre de verificació i posteriorment, durant la fase de manteniment, cal programar un calendari de simulacres. En ells, s'han de definir els objectius per després verificar si s'han assolit de manera que es puguin detectar**

possibles necessitats de millora, que s'hauràn d'incloure immediatament o en la següent actualització dels plans.

Els simulacres proposats per al període 2025-2028 són els següents:

TIPUS	TERMINI - DATA	ESCENARI
Exercici periòdic de trucada al CECAT a través de la xarxa RESCAT	Anual	<b>Almenys una vegada a l'any, en les dates i franges horàries establertes pel Departament d'Interior.</b>
Simulacre de gabinet per gabinet per emergències causades per incendis forestals	Anual 2n trimestre	Incendi forestal originat al municipi
Simulacre de gabinet per gabinet per emergències causades per sismes	Anual 1r trimestre	Sisme que afecta severament les estructures dels elements vulnerables
Simulacre de gabinet per gabinet per emergències causades per nevades	Anual 4t trimestre	Situació de nevades amb gruixos de neu superiors a
Simulacre de gabinet per gabinet per emergències causades per ventades	Anual 4r trimestre	Situació de fortes ventades que afecten el municipi.

PROGRAMA D'EXERCICIS I SIMULACRES			
EXERCICI Nº:			
DATA		HORA	
ESCENARI			
ZONA I INVOLUCRADA			
CARACTERÍSTIQUES			
<b>VERIFICACIÓ I COMUNICACIÓ D'EXERCICI A ORGANISME OFICIAL COMPETENT:</b>			
AVALUACIÓ			

## 1.5. **Bases per al pla de recuperació previst a l'article 31 de la Llei 4/1997**

### 1. Recopilació de les fonts d'informació dels danys produïts:

- Tècnics municipals
- Brigada municipal
- Mossos d'Esquadra, la Guàrdia Civil
- Bombers
- Servei d'enllumenat, de clavegueram... del municipi
- Companyies de l'aigua, del gas, d'electricitat i de telèfons
- Serveis de transports: transport urbà, empreses d'autocars, empreses de transports...
- Carreteres
- Indústries, comerços... del municipi
- Particulars
- Serveis sanitaris
- Altres que el municipi consideri oportú

### 2. Recopilació de les dades dels danys que s'han produït:

- Localització dels danys: cal indicar el lloc concret (fins i tot amb cartografia).
- Descripció de:
  - Els elements afectats (cal indicar el **tipus d'element i una descripció**).
  - **Els tipus dels danys que s'han produït.**
  - Causes que han produït els danys.

### 3. Valoració econòmica dels danys (despeses que s'han generat durant l'emergència i cost per recuperar la normalitat).

És responsabilitat de l'Ajuntament l'adopció immediata de les mesures següents:

- Notificació a les companyies de gas, d'electricitat, de telèfons, de llum, carreteres, mitjans de transport de les avaries, talls de subministrament, dels danys que s'han produït
- Acollida de la població
- Proveïment de recursos a la població
- Desenrunament i neteja
- Recerca de mitjans i recursos
- Control d'aqüífers

### 4. Proposta de reconstrucció o reparació dels danys:

- Descripció de les obres, reparacions... a realitzar per recuperar o reparar els danys (la proposta es pot realitzar per evitar la repetició dels danys)
- Valoració econòmica (cost per recuperar la normalitat)
- Designació de responsables
- Definició de terminis

Cal saber si la zona s'ha declarat o no zona d'actuació especial (o catastròfica). En aquest cas les ajudes vindran de l'Estat, el qual aprova un Reial decret llei (primer l'aprova el Consell de Ministres i posteriorment el validen les Corts), per establir de forma concreta i per a cada catàstrofe totes les mesures, actuacions i procediments a seguir. S'hi estableixen, també, les previsions de finançament mitjançant el crèdit extraordinari.

Al marge de les subvencions que dona l'Estat, pot haver-hi ajudes de les comunitats autònomes, la Unió Europea, les diputacions... En aquest cas, cal tenir en compte que aquestes ajudes són incompatibles amb les que pugui donar l'Estat.

Cal destacar que queden excloses les ajudes de les diferents administracions als danys produïts en béns assegurats, ja que existeix el Consorci de Compensació d'Assegurances,

entitat autònoma de caràcter públic que actua com a reasseguradora de les companyies privades en cas que es produeixin catàstrofes.

Podeu trobar més informació a la "Guia d'ajuts i subvencions durant la postemergència", publicada a la web de Protecció Civil.

Finalment, **és important destacar que l'activació formal dels plans municipals d'emergència és un requisit general per poder acreditar la situació d'excepcionalitat** i accedir als diferents ajuts i subvencions.

## 2. Document 2. Anàlisi del risc

---

En l'anàlisi del risc es consideren els diversos riscos especials que poden afectar al municipi. Els riscos territorials són aquells riscos o emergències no especials, que poden afectar a la vegada un volum considerable de persones o que poden tenir una repercussió important.

El Pla de Protecció Civil de Catalunya (PROCICAT), com a pla d'emergències multirisc, complementari als plans especials (per a riscos especials), considera una sèrie de riscos territorials. Els municipis que han d'elaborar aquest pla són els que compleixen els següents criteris:

- Els municipis amb població superior a 20.000 habitants.
- Municipis que tinguin consideració de turístics.
- Municipis considerats de risc especial per la seva situació geogràfica o activitat, industrial, segons la Comissió de Protecció Civil.

Els riscos especials són aquells riscos o emergències, la naturalesa dels quals requereix d'uns mètodes tècnics i científics adequats per avaluar-los i tractar-los. Els Plans especials de Catalunya de cada risc determinen quins municipis es troben obligats i quins municipis estan recomanats a elaborar els corresponents Plans d'Actuació Municipal (PAM) per a cada risc.

En el cas Urús, es troba a obligat a elaborar el PAM del risc següent:

- Incendis forestals (INFOCAT)
- Nevades (NEUCAT)
- Emergències sísmiques (SISMICAT)
- Ventades (VENTCAT)

D'altra banda, resta recomanat a elaborar el PAM pel risc:

- Emergències en el transport de mercaderies perilloses (TRANSCAT)

En el present document, es consideren els riscos especials per incendis forestals, emergències sísmiques, nevades i ventades. **Tanmateix no s'inclou el risc en el transport de mercaderies perilloses.**

2.1. Risc territorial  
**No s'ha valorat aquest risc.**

2.2. Riscos especials

RISCS ESPECIALS		
RISC	DESCRIPCIÓ	AVALUACIÓ
Risc 1: Incendi forestal	<p>Una gran part del terme municipal d'Urús correspon a sòl forestal, 1.648 ha (95 %). D'aquestes, 1.025 ha corresponen a formacions arbrades principalment de pi negre (850 ha) i pi roig (275 ha), situades a la meitat sud i nord municipal respectivament. La resta de superfície correspon a prats i joncedes situats a la meitat nord especialment al voltant del nucli urbà tot i que també es troben prats supraforestals d'ussona al límit sud-est municipal.</p> <p>A nivell de vulnerabilitat, dins del terme s'hi troba la urbanització de la Valira, situada a 500 metres a l'est del nucli urbà d'Urús i a menys de 500 metres de massa forestal. La Valira presenta un perill de 0,4 segons el mapa de perill bàsic d'incendi forestal.</p> <p>No es consideren masies aïllades habitades, tot i això, cal mencionar la presència de 2 refugis situats en terreny forestal. El primer d'ells, el Refugi d'Urús d'Ordiasos, exclusiu per a ramaders, es situa a l'obac de la Serra de Puig Sequer i presenta un risc de 0,5. El segon, el Refugi forestal del Cortal d'en Vidal, es situa a l'obac del Serrat de Comesjunes i presenta un risc bàsic de 0,2.</p>	<p><b>Segons la revisió de l'any 2024</b> del Pla INFOCAT, el municipi d'Urús està obligat a elaborar el PAM per emergències d'incendis forestals.</p> <p>Correspon a un municipi amb un perill inferior a la mitjana (0.2-0.4 al mapa municipal de perill) i una vulnerabilitat mitja.</p> <p>És obligat de considerar aquest risc al DUPROCIM.</p>
Risc 2: Nevades	<p>Tot el terme municipal d'Urús es troba per sobre dels 1.000 metres d'alçada i el nucli urbà es situa a una alçada mitjana de 1.270 metres.</p> <p>Com a mínim un cop cada 10 anys es pot esperar un dia de nevada que acumuli gruixos de més de 50 cm en 24 h al Pirineu occidental, al nord del Ripollès, a part de la Cerdanya o al massís del Montseny.</p> <p>El Servei Meteorològic de Catalunya ha establert uns <b>llindars basats en l'altitud i la quantitat de neu</b> acumulada en 24 hores a partir dels quals es considera que una nevada pot ser potencialment <b>peril·losa</b>. Segons l'altitud del municipi d'Urús els gruixos llindar baix (graus 1, 2 i 3) per neu acumulada en 24 hores corresponen a majors a 20 centímetres mentre que els gruixos llindar alt (graus 4, 5 i 6) son majors a 50 centímetres.</p>	<p>Segons estableix pla NEUCAT (actualització 2023) els municipis obligats a redactar el PAM han de tindre un nombre <b>d'habitants superior a 20.000</b>, o bé han de tenir els nuclis de població situats a 400 metres <b>d'alçada o més</b>. El municipi d'Urús queda obligat a incloure el PAM per nevades <b>pel criteri d'altitud</b>.</p>
Risc 3: Emergències sísmiques	<p>Segons l'estudi de "zones sísmiques considerant els efectes del sòl" del Pla SISMICAT, al municipi d'Urús li correspon una intensitat màxima prevista en un període de 500 anys de VII-VIII segons l'escala MSK.</p>	<p>Intensitat sísmica amb valors de VII per períodes de retorn de 500 anys. Es supera el llindar intensitat pel qual és obligat a incorporar el risc al DUPROCIM.</p>
Risc 4: Ventades	<p>Pel que fa a la <u>perillositat</u> municipal, el pla VENTCAT estableix com a valor representatiu, el nombre mitjà <b>de dies anuals que s'ha superat el llindar de ratxa de</b></p>	<p><b>Pel que fa al municipi d'Urús</b>, queda obligat a incloure el PAM per ventades en el</p>

RISCOS ESPECIALS		
RISC	DESCRIPCIÓ	AVALUACIÓ
	<p>vent de 20 m/s. Aquest valor és el mínim de ratxa susceptible de produir danys i determina l'obligació als municipis que presentin més de 10 dies a l'any amb ratxes superiors a aquest valor.</p> <p><b>S'estableix com a vector de perill del vent la ratxa màxima que es pot assolir en una zona determinada i les situacions de vent sostingut. En el cas de la comarca de la Cerdanya, el llindar de situació meteorològica de perill (SMP) de nivell 1 correspon a una ratxa màxima de vent de 25 m/s (90 km/h); el llindar de SMP de nivell 2 correspon a una ratxa màxima de vent de 35 m/s (122,5 km/h).</b></p> <p><b>D'altra banda, estableix com a llindar de vulnerabilitat el nombre d'habitants de cada municipi, el valor del qual ha de superar els 20.000 habitants.</b></p>	DUPROCIM per superar el llindar de perillositat establert (34 dies).

### 2.2.1. HISTÒRIC D'INCENDIS FORESTALS

Incendis iniciats a Urús:

PARATGE	INICI	LLOC D'INICI	CAUSA	CLASSE DE FOC	SUPERFÍCIE AFECTADA (ha)			
					Arbrada	No arbrada	Forestal	No forestal
Comesjunes	20/10/2011	Abocador	Natural	Matoll	0,01	0,00	0,01	0,00
Sequer	02/08/2023	Forest	Natural	Capçades	0,01	0,00	0,01	0,00

### 2.3. Riscos específics

No s'han valorat aquest riscos.

### 3. Document 3. Vulnerabilitat municipal

#### 3.1. Àrees o sectors d'afectació

VULNERABILITAT MUNICIPAL			
RISC	SECTOR	UBICACIÓ	DESCRIPCIÓ
Risc 1: Incendi forestal	1.1	Nord	Part nord del terme municipal amb presència escassa de vegetació de caràcter forestal.
	1.2	Centre i sud	Part del terme municipal ocupada per superfície forestal <b>arbrada i vegetació d'alta muntanya.</b>
Risc 2: Nevades	2.1	Nord	Zona central del terme municipal amb una cota inferior a 1.500 metres. Es on es concentra la zona poblada.
	2.2	Centre i sud	Resta del terme municipal amb una cota superior als 1.500 <b>metres amb poca presència d'infraestructures, tan sols refugis d'alta muntanya.</b>
Risc 3: Emergències sísmiques	3.1	-	Zones de materials tous de caràcter al·luvial i morrènic.
	3.2	-	Zones de materials durs.
Risc 4: Ventades	4.1	Nord	Zona central del terme municipal amb una cota inferior a 1.500 metres. Es on es concentra la zona poblada i la majoria de les infraestructures susceptibles de produir danys a causa de fortes ventades.
	4.2	Centre i sud	Resta del terme municipal amb una cota superior als 1.500 <b>metres amb poca presència d'infraestructures, tan sols refugis d'alta muntanya.</b> En aquest sector es poden superar en escreix les ratxes màximes registrades a l'EMA de Das.

#### 3.2. Elements vulnerables

A continuació es detallen els elements vulnerables per cada risc amb les dades de contacte recopilades.

3.2.1 ELEMENTS VULNERABLES per RISC D'INCENDIS FORESTALS

CODI	UTMX	UTMY	SOC	ELEMENT VULNERABLE	US	OCUPACIÓ	RESPONSABLE	MITJÀ D'AVÍS	TELÈFON1
URB1/1	405.532	4.689.472	32AM01	Urús	Nucli urbà	192	Ajuntament	Trucada telefònica	972 890 210
URB1/2	406.239	4.689.337	32AM02	La Valira	Urbanització	20	Ajuntament	Trucada telefònica	972 890 210
H4/3	405.405	4.687.526	32AM11	Refugi d'Urús d'Ordiasos	Refugi ramader	Variable	Ajuntament	Trucada telefònica	972 890 210
H4/4	404.499	4.686.630	31AM20	Refugi Forestal Cortal d'en Vidal	Refugi no guardat	Variable Ocupació màxim 30 persones	Ajuntament	Trucada telefònica	972 890 210
ZE2/13	405.543	4.689.054	32AM01	Àrea de la Font Freda	Àrea de lleure	Variable	Ajuntament	Trucada telefònica	972 890 210
ESP5/14	405.194	4.688.865	32AM06	Parc de calistènia	Esportiu	Variable	Ajuntament	Trucada telefònica	972 890 210

3.2.2 ELEMENTS VULNERABLES per RISC DE NEVADES

CODI	UTMX	UTMY	SOC	ELEMENT VULNERABLE	US	OCUPACIÓ	RESPONSABLE	MITJÀ D'AVÍS	TELÈFON1
URB1/1	405.532	4.689.472	32AM01	Urús	Nucli urbà	192	Ajuntament	Trucada telefònica	972 890 210
URB1/2	406.239	4.689.337	32AM02	La Valira	Urbanització	20	Ajuntament	Trucada telefònica	972 890 210
H4/3	405.405	4.687.526	32AM11	Refugi d'Urús d'Ordiasos	Refugi ramader	Variable	Ajuntament	Trucada telefònica	972 890 210
H4/4	404.499	4.686.630	31AM20	Refugi Forestal Cortal d'en Vidal	Refugi no guardat	Variable Ocupació màxim 30 persones	Ajuntament	Trucada telefònica	972 890 210
M1/5	406.250	4.689.378	32AM02	Cal mas Pipo - La Valira	Habitatge del nucli urbà	1	Alba Leon Acevedo	Trucada telefònica	667 672 758
M1/6	405.589	4.689.330	32AM01	Cal Guarda	Habitatge del nucli urbà	1	Igansi Fernandez Perez	Trucada telefònica	626 587 568
M1/7	405.543	4.689.590	32AM01	Cal Pomarol	Habitatge del nucli urbà	2	Manel Pomarol	Trucada telefònica	639 166 744
M1/8	405.484	4.689.528	32AM01	Cal Crusafon	Habitatge del nucli urbà	1	Blanca Cortinas	Trucada telefònica	617 369 736
M1/9	405.420	4.689.310	32AM01	Mercè Cruïlla	Habitatge del nucli urbà	1	Mercè Cruïlla	Trucada telefònica	972 890 271
ES1/10	404.479	4.688.150	31AM10	Túnel del Cadí - Centre d'explotació i control La Clau	Equipament singular	Variable	Joan Comellas	Trucada telefònica	972 890 663
ZE2/13	405.543	4.689.054	32AM01	Àrea de la Font Freda	Àrea de lleure	Variable	Ajuntament	Trucada telefònica	972 890 210
ESP5/14	405.194	4.688.865	32AM06	Parc de calistènia	Esportiu	Variable	Ajuntament	Trucada telefònica	972 890 210

3.2.3 ELEMENTS VULNERABLES per RISC D'EMERGÈNCIES SÍSMIQUES

CODI	UTMX	UTMY	SOC	ELEMENT VULNERABLE	US	OCUPACIÓ	RESPONSABLE	MITJÀ D'AVÍS	TELÈFON1
URB1/1	405.532	4.689.472	32AM01	Urús	Nucli urbà	192	Ajuntament	Trucada telefònica	972 890 210
URB1/2	406.239	4.689.337	32AM02	La Valira	Urbanització	20	Ajuntament	Trucada telefònica	972 890 210
H4/3	405.405	4.687.526	32AM11	Refugi d'Urús d'Ordiasos	Refugi ramader	Variable	Ajuntament	Trucada telefònica	972 890 210
H4/4	404.499	4.686.630	31AM20	Refugi Forestal Cortal d'en Vidal	Refugi no guardat	Variable Ocupació màxim 30 persones	Ajuntament	Trucada telefònica	972 890 210
ES1/10	404.479	4.688.150	31AM10	Túnel del Cadí - Centre d'explotació i control La Clau	Equipament singular	Variable	Joan Comellas	Trucada telefònica	972 890 663
REL1/11	405.640	4.689.265	32AM01	Església de Sant Climent	Església, bé cultural d'interès local	Variable	Bisbat d'Urgell	Trucada telefònica	973 510 141
REL1/12	404.545	4.688.381	31AM10	Sant Grau	Ermita del Sant Grau del Puig d'Urús	Variable	Ajuntament	Trucada telefònica	972 890 210

3.2.4 ELEMENTS VULNERABLES per RISC DE VENTADES

CODI	UTMX	UTMY	SOC	ELEMENT VULNERABLE	US	OCUPACIÓ	RESPONSABLE	MITJÀ D'AVÍS	TELÈFON1
URB1/1	405.532	4.689.472	32AM01	Urús	Nucli urbà	192	Ajuntament	Trucada telefònica	972 890 210
URB1/2	406.239	4.689.337	32AM02	La Valira	Urbanització	20	Ajuntament	Trucada telefònica	972 890 210
H4/3	405.405	4.687.526	32AM11	Refugi d'Urús d'Ordiasos	Refugi ramader	Variable	Ajuntament	Trucada telefònica	972 890 210
H4/4	404.499	4.686.630	31AM20	Refugi Forestal Cortal d'en Vidal	Refugi no guardat	Variable Ocupació màxim 30 persones	Ajuntament	Trucada telefònica	972 890 210
M1/5	406.250	4.689.378	32AM02	Cal mas Pipo - La Valira	Habitatge del nucli urbà	1	Alba Leon Acevedo	Trucada telefònica	667 672 758
M1/6	405.589	4.689.330	32AM01	Cal Guarda	Habitatge del nucli urbà	1	Igansi Fernandez Perez	Trucada telefònica	626 587 568
M1/7	405.543	4.689.590	32AM01	Cal Pomarol	Habitatge del nucli urbà	2	Manel Pomarol	Trucada telefònica	639 166 744
M1/8	405.484	4.689.528	32AM01	Cal Crusafon	Habitatge del nucli urbà	1	Blanca Cortinas	Trucada telefònica	617 369 736
M1/9	405.420	4.689.310	32AM01	Mercè Cruilla	Habitatge del nucli urbà	1	Mercè Cruilla	Trucada telefònica	972 890 271
ES1/10	404.479	4.688.150	31AM10	Túnel del Cadí - Centre d'explotació i control La Clau	Equipament singular	Variable	Joan Comellas	Trucada telefònica	972 890 663
REL1/11	405.640	4.689.265	32AM01	Església de Sant Climent	Església, bé cultural d'interès local	Variable	Bisbat d'Urgell	Trucada telefònica	973 510 141
REL1/12	404.545	4.688.381	31AM10	Sant Grau	Ermita del Sant Grau del Puig d'Urús	Variable	Ajuntament	Trucada telefònica	972 890 210
ZE2/13	405.543	4.689.054	32AM01	Àrea de la Font Freda	Àrea de lleure	Variable	Ajuntament	Trucada telefònica	972 890 210
ESP5/14	405.194	4.688.865	32AM06	Parc de calistènia	Esportiu	Variable	Ajuntament	Trucada telefònica	972 890 210

3.2.1 FITXA DEL NUCLI URBÀ I LA VALIRA

Nom		NUCLI URBÀ D'URÚS			
Descripció dels accessos		Carretera GIV-4036, alfaltada i en bon estat			
Amplada vial	7 metres	Tipus ferm	Asfaltat	Pendent màxim	-
Vials interns				Cul-de-sacs	Sí
Amplada	Variable	Tipus ferm	Asfaltat	Pendent màxim	-
Franja de protecció $\geq 25$ m		No executada.			
Manteniment franja i zones verdes		Bo <input checked="" type="checkbox"/> Mitjà <input type="checkbox"/> Dolent <input type="checkbox"/>			
Existència cases de fusta	Estat de les parcel·les	% parcel·les que compleixen condicions de protecció: Indeterminat			
Sí <input type="checkbox"/> No <input checked="" type="checkbox"/>		% parcel·les que NO compleixen condicions de protecció: -			
Nombre d'habitatges	350	Nombre d'habitants:	191 (font: Idescat)		
Xarxa d'hidrants		Sí <input checked="" type="checkbox"/> No <input type="checkbox"/>			
Punt de reunió		Davant l'ajuntament (C. Sant Climent, 3)			

Nom		NUCLI URBÀ LA VALIRA			
Descripció dels accessos		Carretera C-162			
Amplada vial	5 metres	Tipus ferm	Asfaltat	Pendent màxim	-
Vials interns				Cul-de-sacs	Sí
Amplada	Variable	Tipus ferm	Asfaltat	Pendent màxim	-
Franja de protecció $\geq 25$ m		No executada.			
Manteniment franja i zones verdes		Bo <input type="checkbox"/> Mitjà <input type="checkbox"/> Dolent <input checked="" type="checkbox"/>			
Existència cases de fusta	Estat de les parcel·les	% parcel·les que compleixen condicions de protecció: Indeterminat			
Sí <input type="checkbox"/> No <input checked="" type="checkbox"/>		% parcel·les que NO compleixen condicions de protecció: -			
Nombre d'habitatges	15	Nombre d'habitants:	20 (font: Idescat)		
Xarxa d'hidrants		Sí <input checked="" type="checkbox"/> No <input type="checkbox"/>			
Punt de reunió		C. de la Valira			

## 4. Document 4. Procediments operatius per risc

---

### 4.1. Procediments operatius

#### 4.1.1. CRITERIS D'ACTIVACIÓ. NIVELLS.

- » **PRE-ALERTA:** estat en la qual, sobre la possible ocurrència d'una calamitat, els organismes realitzen les primeres mesures previstes per fer front a una situació de perill.

La pre-alerta es produeix, en general quan:

- o És previsible un fenomen que pot produir situacions de risc per la població a mig termini.
- o També es pot produir en maniobres en determinades instal·lacions (per exemple les derivades de control de preses que generen cabals propers a produir inundacions).

La pre-alerta no implica l'activació del Pla.

- » **ALERTA:** estat declarat amb l'objectiu de prendre precaucions específiques degut a la probable i propera ocurrència d'una situació de perill.

El Pla s'activa en **fase d'alerta**, en general quan:

- \* S'informa de l'activació d'un Pla Especial de la Generalitat en fase d'alerta per afectació a la zona on es troba el municipi.
- \* Quan hi ha paràmetres objectius que fan preveure una situació d'emergència important a la població a curt termini.
- \* Davant d'emergències per riscos naturals que no afectin ni puguin afectar a persones, béns i vies de comunicació.
- \* En emergències en determinades instal·lacions o infraestructures que no puguin produir danys a l'exterior però que puguin produir alarma en la població.

- » **EMERGÈNCIA:** esdeveniment d'un risc que requereix de l'actuació immediata. El Pla s'activa en fase d'emergència, en general davant de les situacions següents:

- \* S'informa de l'activació en fase d'emergència d'un Pla Especial de la Generalitat en fase d'emergència per afectació a la zona on es troba el municipi.
- \* Davant d'emergències que puguin comportar, per la seva evolució, un greu risc per al municipi o danys a la població.

L'emergència implica l'activació del Pla.

A l'Annex 1 es detallen els criteris d'activació dels Plans de Protecció Civil de la Generalitat de Catalunya. A l'Annex 2 s'inclouen els models de declaració formal de prealerta, alerta i emergència del Pla de protecció civil municipal.

4.1.2. TASQUES PREVENTIVES I OPERATIVES ASSOCIADES A CADASCUN DELS NIVELLS

TASQUES PREVENTIVES I OPERATIVES ASSOCIADES AL RISC 1: EMERGÈNCIES PER INCENDIS FORESTALS	
FASE	TASQUES
PREALERTA	<ul style="list-style-type: none"> <li>➤ Seguiment de la informació:                             <ul style="list-style-type: none"> <li>▪ Comunicats del CECAT</li> <li>▪ Mapa de <b>predicció de perill d'incendi forestal</b>: <a href="#">enllac</a></li> <li>▪ Mapa del Pla Alfa: <a href="#">enllac</a></li> <li>▪ Informació meteorològica: <a href="#">enllac</a></li> <li>▪ Estat de la xarxa viària: <a href="#">enllac</a></li> </ul> </li> <li>➤ <b>Connectar i tenir a mà l'emissora de la Xarxa RESCAT.</b></li> <li>➤ Iniciar la preparació (tenir a mà el DUPROCIM, revisar hidrants, preparar el CECOPAL, preparar l'activació formal del PAM per incendism engegar l'emissora de la xarxa RESCAT...) i mobilitzar recursos si cal.</li> <li>➤ Informar, si escau, la població afectada i fer recomanacions de les mesures d'autoprotecció més adequades en cada cas.</li> <li>➤ <b>Contactar amb els membres de l'ADF Baga de Cerdanya:</b> <ul style="list-style-type: none"> <li>▪ <b>Jordi Ginesta Puig – 639 201 023</b></li> </ul> </li> <li>➤ Intensificar la vigilància de les següents zones d'especial risc:                             <ul style="list-style-type: none"> <li>▪ Part sud i oest del terme municipal.</li> </ul> </li> </ul>
ALERTA EMERGÈNCIA	<ul style="list-style-type: none"> <li>➤ Trucar al 112 si es detecta un incendi.</li> <li>➤ <b>Quan s'activi el Pla INFOCAT el CECAT ho comunicarà a l'alcalde o al CRA.</b></li> <li>➤ Activar el PAM per incendis forestals i comunicar-ho al CECAT (tel. 935 517 285 i e-correu a <a href="mailto:cecat@gencat.cat">cecat@gencat.cat</a>).</li> <li>➤ <b>Trucar al 112 si es necessita ajuda externa (bombers, mossos d'esquadra o SEM).</b></li> <li>➤ Reforçar la vigilància de les zones forestals.</li> <li>➤ Constituir el <b>Comitè d'emergències municipal (veure ordre de trucades a la fitxa del CRA -veure Document 5-)</b> i habilitar el CECOPAL. Activar els grups locals d'actuació (veure l'organigrama al punt 1.3):                             <ul style="list-style-type: none"> <li>▪ <b>Grup Local d'Intercençió - Jordi Ginesta Puig – 639 201 023</b></li> </ul> </li> <li>➤ <b>Connectar i tenir a mà l'emissora de la Xarxa RESCAT.</b></li> <li>➤ Deixar lliure de vehicles aparcats les àrees on es situen els hidrants per facilitar les tasques de recàrrega de BRLs i BRPs.</li> <li>➤ Fer seguiment de la situació (fonts del punt anterior) i mantenir comunicació amb el CECAT (tel. 935 517 285).</li> <li>➤ Donar suport en les tasques de <b>controlar el trànsit i l'accés a les zones afectades per l'incendi.</b></li> <li>➤ <b>Suspendre esdeveniments públics, activitats esportives i recreatives a l'aire lliure:</b> <ul style="list-style-type: none"> <li>▪ <b>No es preveu suspendre cap esdeveniment a l'aire lliure.</b></li> </ul> </li> <li>➤ <b>Determinar (el director del pla d'emergències municipal) les mesures de protecció a la població, i vetllar pel seu compliment.</b> En cas que el pla INFOCAT es trobi activat, col·laborar en les mesures determinades pel director del Pla INFOCAT. La decisió i l'execució d'aquestes mesures depenen de si el pla INFOCAT es troba activat o no (veure l'apartat d'integració amb els plans de la Generalitat i el de mesures de protecció a la població).</li> <li>➤ Tancar els següents espais públics:                             <ul style="list-style-type: none"> <li>▪ ZE2/13 Àrea de la Font Freda</li> <li>▪ ESP5/14 Parc de calistènia</li> </ul> </li> </ul>

TASQUES PREVENTIVES I OPERATIIVES ASSOCIADES AL RISC 1: EMERGÈNCIES PER INCENDIS FORESTALS	
FASE	TASQUES
	<ul style="list-style-type: none"><li>➤ <b>Avís als elements vulnerables, transmetre la mesura d'autoprotecció</b> que estableixi bombers i demanar si tenen necessitats especials.</li><li>➤ Obrir i habilitar els <b>centres d'acollida</b> i fer l'<b>acolliment de la població afectada</b>, si escau.<ul style="list-style-type: none"><li>▪ CA01 Local social - 972 890 210</li></ul></li><li>➤ Col·laborar en les evacuacions, si escau.</li><li>➤ <b>Habilitar punts d'informació a la població.</b></li><li>➤ Facilitar les necessitats d'intendència dels operatius en el municipi, en cas de ser requerit.</li><li>➤ Facilitar la distribució dels recursos del municipi que siguin necessaris per a l'emergència.</li><li>➤ <b>Preparar l'avitualament dels grups locals que treballin en l'incendi.</b></li><li>➤ Donar suport a l'atenció sanitària amb el personal sanitari disponible, si es disposa dels recursos adients.</li><li>➤ Registre i organització dels voluntaris ocasionals</li><li>➤ <b>Comunicar canvis de fase d'activació del Pla d'actuació municipal al CECAT</b> (tel. 935 517 285 i e-correu a <a href="mailto:cecat@gencat.cat">cecat@gencat.cat</a>) i als integrants del Comitè d'emergències municipal.</li><li>➤ Iniciar la fase de recuperació tal com s'indica al Document 1.</li></ul>

TASQUES PREVENTIVES I OPERATIVES ASSOCIADES AL RISC 2: EMERGÈNCIES PER NEVADES	
FASE	TASQUES
PREALERTA	<ul style="list-style-type: none"> <li>➤ Seguiment de la informació:                             <ul style="list-style-type: none"> <li>▪ Comunicats del CECAT</li> <li>▪ Informació meteorològica: <a href="http://www.meteo.cat/prediccio/general">http://www.meteo.cat/prediccio/general</a></li> <li>▪ Estat de la xarxa viària: <a href="http://cit.transit.gencat.cat/cit/AppJava/views/incidents.xhtml">http://cit.transit.gencat.cat/cit/AppJava/views/incidents.xhtml</a></li> </ul> </li> <li>➤ <b>Connectar i tenir a mà l'emissora de la Xarxa Rescat.</b></li> <li>➤ Fer seguiment de la situació nivometeorològica i comprovar la disponibilitat de fundents al punt següent:                             <ul style="list-style-type: none"> <li>▪ Magatzem municipal (Camí d'Urús a Riu de Cerdanya).</li> </ul> </li> <li>➤ Empreses de aprovisionament de fundents:                             <ul style="list-style-type: none"> <li>▪ Salinera de Cardona 938 691 871</li> <li>▪ Ercros - Cardona 938 691 125</li> <li>▪ Iberpotash (ICL Ibèria Súria)- Súria 938 682 803</li> </ul> </li> <li>➤ Distribuir fundents als següent punts i rutes:                             <ul style="list-style-type: none"> <li>▪ Davant de l'ajuntament de l'ajuntament d'Urús (Nucli Urús).</li> <li>▪ Carrer de la Valira (Nucli La Valira)</li> </ul> </li> <li>➤ Distribuir d'aigua als següent punts i rutes:                             <ul style="list-style-type: none"> <li>▪ Davant de l'ajuntament de l'ajuntament d'Urús (Nucli Urús).</li> <li>▪ Carrer de la Valira (Nucli La Valira)</li> </ul> </li> <li>➤ Senyalitzar els punts conflictius per risc de glaçades, en cas que el Servei de Trànsit dels Mossos d'Esquadra ho consideri oportú.</li> <li>➤ <b>Habilitar zones d'aparcaments de vehicles a:</b> <ul style="list-style-type: none"> <li>▪ Aparcament del carrer del Camí de la Roca</li> </ul> </li> <li>➤ Revisar l'estat del material disponible, com maquinària, grups electrògens, combustible,... situats en el magatzem municipal (Camí d'Urús a Riu de Cerdanya)</li> </ul>
ALERTA EMERGÈNCIA	<ul style="list-style-type: none"> <li>➤ Activar el DUPROCIM i comunicar-ho al CECAT.</li> <li>➤ Trucar al 112 si es necessita ajuda externa (bombers, mossos d'esquadra o SEM).</li> <li>➤ Constituir el Comitè d'emergències municipal (veure ordre de trucades a la fitxa del CRA) i habilitar el CECOPAL. Activar els grups locals d'actuació.</li> <li>➤ <b>Connectar i tenir a mà l'emissora de la Xarxa Rescat.</b></li> <li>➤ Fer seguiment de la situació (fonts del punt anterior), vigilància dels gruixos de neu i mantenir comunicació amb el CECAT (tel. 935 517 285).</li> <li>➤ Neteja dels següents punts i rutes:  <u>Organització de la neteja:</u> <ul style="list-style-type: none"> <li>Responsabilitat a càrrec de a Diputació de Girona:  <b>La Diputació de Girona s'encarrega de la neteja de la carretera Giv-4036.</b>                      Contacte: Xarxa viària local (Diputació de Girona) 972 185 000</li> <li>Responsabilitat de la concessionària del Túnel del Cadí  <b>La concessionària del túnel s'encarrega de la neteja de la carretera d'accés al túnel així com de la carretera C-162.</b>                      Contacte: Joan Comellas 972 980 663</li> <li>Responsabilitat a càrrec de l'Ajuntament d'Urús:                      Contacte: Brigada municipal 609 366 277 / 626 587 568</li> </ul> </li> <li>▪ Prioritat 1:                             <ul style="list-style-type: none"> <li>▪ 1.1 Carrers del nucli urbà d'Urús. Carrer de la Plaça, carrer del camí de la Rota, carrer del Nord, carrer del Cau de la Guilla i carrer de Sant Climent.</li> </ul> </li> </ul>

TASQUES PREVENTIVES I OPERATIVES ASSOCIADES AL RISC 2: EMERGÈNCIES PER NEVADES	
FASE	TASQUES
	<ul style="list-style-type: none"> <li>▪ 1.2 Carrers del nucli urbà de la Valira. Carrer de la Valira.</li> <li>▪ 1.3 Camins asfaltats. C-01 <b>camí d'Urús a Riu de Cerdanya</b> i C-02 camí de Sant Pau.</li> <li>▪ Prioritat 2:             <ul style="list-style-type: none"> <li>▪ 2.1 Resta de carrers del nucli urbà <b>d'Urús</b>.</li> </ul> </li> <li>➤ Donar suport a les tasques de senyalització o control de les vies de la xarxa viària amb possibles afectacions:             <ul style="list-style-type: none"> <li>▪ En cas que el Servei de Trànsit dels Mossos d'Esquadra ho consideri oportú.</li> </ul> </li> <li>➤ Habilitar punts per col·locar cadenes             <ul style="list-style-type: none"> <li>▪ A les carreteres: Competència del Servei Català de Trànsit i el cos de <b>Mossos d'esquadra</b>.</li> </ul> </li> <li>➤ Tancar els següents espais públics:             <ul style="list-style-type: none"> <li>▪ ZE2/13 Àrea de la Font Freda</li> <li>▪ ESP5/14 Parc de calistènia</li> </ul> </li> <li>➤ Suspènre esdeveniments públics, activitats esportives i <b>recreatives a l'aire lliure</b>.</li> <li>➤ Avis en persona o mitjançant trucada telefònica als elements vulnerables situats <b>en l'interior del nucli urbà d'Urús i a La Valira</b> en els que hi ha persones de risc i demanar si tenen necessitats especials (punt 6.1.6 del present document).  <u>Nucli Urús</u> <ul style="list-style-type: none"> <li>▪ M1/6 Cal Guarda – Ignasi Fernandez Perez – 626 5587 568</li> <li>▪ M1/7 Cal Pomarol – Manel Pomarol – 639 166 744</li> <li>▪ M1/8 Cal Crusafon – Blanca Cortinas – 617 369 736</li> <li>▪ M1/9 Mercè Cruïlla – Mercè Cruïlla – 972 890 271</li> </ul> <u>Nucli La Valira</u> <ul style="list-style-type: none"> <li>▪ M1/5 Cal Mas Pipo de la Valira – Alba León Acebedo – 667 672 758</li> </ul> </li> <li>➤ Avis <b>a la resta d'elements vulnerables</b> i demanar si tenen necessitats especials (punt 6.1.6 del present document).             <ul style="list-style-type: none"> <li>▪ URB1/1 <b>Nucli d'Urús</b> – Maria Sans Pi-Gibert – 658 335 724</li> <li>▪ URB1/2 Nucli de la Valira – Maria Sans Pi-Gibert – 658 335 724</li> <li>▪ ES1/10 Centre de control i explotació la Clau – Joan Comellas – 972 890 663</li> </ul> </li> <li>➤ Comprovar si hi ha persones en els refugis de muntanya del municipi que necessitin ajuda.             <ul style="list-style-type: none"> <li>▪ H4/3 Refugi d'Urús d'Ordiasos (Refugi ramader)</li> <li>▪ H4/4 Refugi forestal Cortal d'en Vidal (Refugi no guardat)</li> </ul> </li> <li>➤ Si es considera oportú, demanar la col·laboració de la població pel que fa a la neteja de les voreres i vials públics.</li> <li>➤ <b>Obrir i habilitar els centres d'acollida i fer l'acolliment de la població afectada, si escau.</b> <ul style="list-style-type: none"> <li>▪ CA01 Local social - 972 890 210</li> </ul> </li> <li>➤ Col·laborar en les evacuacions que siguin necessàries.</li> <li>➤ Registre i organització dels voluntaris ocasionals.</li> <li>➤ <b>Comunicar canvis de fase d'activació del Pla d'actuació municipal al CECAT</b> (tel. 935 517 285 i e-correu a <a href="mailto:cecat@gencat.cat">cecat@gencat.cat</a>) i als integrants del Comitè d'emergències municipal.</li> </ul>

TASQUES PREVENTIVES I OPERATIVES ASSOCIADES AL RISC 3: EMERGÈNCIES PER EMERGÈNCIES SÍSMIQUES	
FASE	TASQUES
PREALERTA	<ul style="list-style-type: none"> <li>➤ Seguiment de la informació:                             <ul style="list-style-type: none"> <li>▪ Comunicats del CECAT</li> <li>▪ Institut Cartogràfic i Geològic de Catalunya: <a href="http://www.igc.cat/web/ca/terratremols.php">http://www.igc.cat/web/ca/terratremols.php</a></li> <li>▪ Estat de la xarxa viària: <a href="http://cit.transit.gencat.cat/cit/AppJava/views/incidents.xhtml">http://cit.transit.gencat.cat/cit/AppJava/views/incidents.xhtml</a></li> <li>▪ <b>Connectar i tenir a mà l'emissora de la Xarxa Rescat.</b></li> </ul> </li> </ul>
ALERTA EMERGÈNCIA	<ul style="list-style-type: none"> <li>➤ Activar el DUPROCIM i comunicar-ho al CECAT (tel. 935 517 285) i correu electrònic.</li> <li>➤ Trucar al 112 si es necessita ajuda externa (bombers, mossos d'esquadra o SEM).</li> <li>➤ <b>Constituir el Comitè d'emergències municipal (veure ordre de trucades a la fitxa del CRA) i habilitar el CECOPAL. Activar els grups locals d'actuació.</b></li> <li>➤ <b>Connectar i tenir a mà l'emissora de la Xarxa Rescat.</b></li> <li>➤ Fer seguiment de la situació i mantenir comunicació amb el CECAT.</li> <li>➤ Avis als elements vulnerables i demanar si tenen necessitats especials (punt 6.1.6 del present document).                             <ul style="list-style-type: none"> <li>▪ URB1/1 Nucli d'Urús – Maria Sans Pi-Gibert – 658 335 724</li> <li>▪ URB1/2 Nucli de la Valira – Maria Sans Pi-Gibert – 658 335 724</li> <li>▪ ES1/10 Centre de control i explotació la Clau – Joan Comellas – 972 890 663</li> </ul> </li> <li>➤ Donar suport en les tasques de control del trànsit i d'accés a les zones afectades.</li> <li>➤ Inspecció dels edificis de major risc del municipi per detectar possibles danys:                             <ul style="list-style-type: none"> <li>▪ <b>Edificis, refugis o instal·lacions del llistat d'elements vulnerables</b> <ul style="list-style-type: none"> <li>• REL1/11 Església de Sant Climent.</li> <li>• REL1/12 Ermita de Sant Grau.</li> <li>• H4/3 Refugi d'Urús d'Ordiasos (Refugi ramader)</li> <li>• H4/4 Refugi forestal Cortal d'en Vidal (Refugi no guardat)</li> </ul> </li> </ul> </li> <li>➤ <b>Inspecció de les zones amb problemes d'esllavissades o de moviments de terres.</b></li> <li>➤ Suspènre esdeveniments públics i altres activitats, si escau.</li> <li>➤ <b>Obrir i habilitar els centres d'acollida i fer l'acolliment de la població afectada, si escau.</b> <ul style="list-style-type: none"> <li>▪ CA01 Local social - 972 890 210</li> </ul> </li> <li>➤ Col·laborar en les evacuacions que siguin necessàries.</li> <li>➤ <b>Punt de reunió de la gent en cas de sisme en cas d'haver d'evacuar habitatges per a la seva avaluació:</b> <ul style="list-style-type: none"> <li>▪ Davant de l'ajuntament de l'ajuntament d'Urús (Nucli Urús).</li> <li>▪ Carrer de la Valira (Nucli La Valira)</li> </ul> </li> <li>➤ Registre i organització dels voluntaris ocasionals</li> <li>➤ <b>Comunicar canvis de fase d'activació del Pla d'actuació municipal al CECAT (tel. 935 517 285 i e-correu a <a href="mailto:cecat@gencat.cat">cecat@gencat.cat</a>) i als integrants del Comitè d'emergències municipal.</b></li> </ul>

TASQUES PREVENTIVES I OPERATIQUES ASSOCIADES AL	
RISC 4: EMERGÈNCIES PER VENTADES	
FASE	TASQUES
PREALERTA	<ul style="list-style-type: none"> <li>➤ Seguiment de la informació:                             <ul style="list-style-type: none"> <li>▪ Comunicats del CECAT</li> <li>▪ Informació meteorològica: <a href="#">enllac</a></li> <li>▪ Estat de la xarxa viària: <a href="#">enllac</a></li> </ul> </li> <li>➤ <b>Vigilància de les següents zones d'especial risc:</b> <ul style="list-style-type: none"> <li>▪ ZE2/13 Àrea de la Font Freda</li> <li>▪ ESP5/14 Parc de calistènia</li> </ul> </li> </ul>
ALERTA EMERGÈNCIA	<ul style="list-style-type: none"> <li>➤ Activar el PAM per ventades i comunicar-ho al CECAT (tel. 935 517 285 i e-correu a <a href="mailto:cecat@gencat.cat">cecat@gencat.cat</a>).</li> <li>➤ Trucar al 112 si es necessita ajuda externa (bombers, mossos d'esquadra o SEM).</li> <li>➤ <b>Constituir el Comitè d'emergències municipal (veure ordre de trucades a la fitxa del CRA -veure Document 5-) i habilitar el CECOPAL. Activar els grups locals d'actuació (veure l'organigrama al punt 1.3).</b></li> <li>➤ <b>Connectar i tenir a mà l'emissora de la Xarxa RESCAT.</b></li> <li>➤ Fer seguiment de la situació (fonts del punt anterior) i mantenir comunicació amb el CECAT (tel. 935 517 285).</li> <li>➤ Donar suport a les tasques de senyalització o control de les vies de la xarxa viària amb possibles afectacions:                             <ul style="list-style-type: none"> <li>▪ En cas que el Servei de Trànsit dels Mossos d'Esquadra ho consideri oportú.</li> </ul> </li> <li>➤ Fer vigilància i neteja de la xarxa viària local i passos de vianants (arbres trebcatsm mobiliari urba, runes, etc.).</li> <li>➤ <b>Habilitar zones d'aparcaments de vehicles a:</b> <ul style="list-style-type: none"> <li>▪ Aparcament del carrer del Camí de la Roca</li> </ul> </li> <li>➤ Tancar els següents espais públics:                             <ul style="list-style-type: none"> <li>▪ ZE2/13 Àrea de la Font Freda</li> <li>▪ ESP5/14 Parc de calistènia</li> </ul> </li> <li>➤ Suspènre esdeveniments i <b>activitats esportives i recreatives a l'aire lliure que puguin tenir risc per tempestes elèctriques o caiguda de branques o arbres.</b></li> <li>➤ <b>Avís als elements vulnerables, comunicant les mesures d'autoprotecció que s'estableixin des de la direcció del Pla, en cas de dubte, recomanar el confinament, i demanar si tenen necessitats especials.</b></li> <li>➤ <b>Obrir i habilitar els centres d'acollida i fer l'acolliment de la població afectada, si escau.</b> <ul style="list-style-type: none"> <li>▪ CA01 Local social - 972 890 210</li> </ul> </li> <li>➤ Col·laborar en les evacuacions, si escau.</li> <li>➤ Registre i organització dels voluntaris ocasionals</li> <li>➤ <b>Comunicar canvis de fase d'activació del Pla d'actuació municipal al CECAT (tel. 935 517 285 i e-correu a <a href="mailto:cecat@gencat.cat">cecat@gencat.cat</a>) i als integrants del Comitè d'emergències municipal.</b></li> </ul>

4.1.3. AVISOS: ORGANITZACIÓ, SISTEMES I RECORREGUTS D'AVÍS

AVISOS: ORGANITZACIÓ, SISTEMES I RECORREGUTS D'AVÍS			
	RESPONSABLE	MITJANS	DESTINATARI S
Sempre, per a tots els riscos	Alcalde/ssa i cap del grup local d'Ordre i Avisos a la Població (A través del CECAT, demanar suport al cos dels Mossos d'Esquadra si amb els mitjans municipals no és suficient)	- Vehicles municipals. - Trucada telefònica. - Xarxa RESCAT  Sempre que sigui possible, es <b>realitzarà l'avís telefònicament. En cas de no disposar de telèfon d'avís o de no localitzar a la persona responsable l'avís es realitzarà presencialment amb mitjans propis de l'ajuntament.</b>	Prioritariat 1: Elements vulnerables afectats pel risc.  Prioritat 2: Població en general.
<b>RECORREGUTS D'AVÍS i VIES D'EVACUACIÓ:</b> En funció del tipus d'emergència i situació el cap del Grup Local d'Ordre i Avisos a la Població destinarà els recursos necessaris i/o disponibles.			
En cas que l'ajuntament no disposi dels mitjans necessaris per a l'organització dels avisos a la població, aquests seran sol·licitats al Director dels plans especials segons l'emergència.			

4.2. PROCEDIMENTS DE RELACIÓ I D'INTEGRACIÓ AMB ELS PLANS D'ÀMBIT SUPERIOR

El pla de protecció civil preveu la integració i coordinació amb altres plans d'àmbit superior que es poguessin activar de forma simultània amb el pla. Aquesta coordinació es reflecteix, bàsicament, en els següents aspectes:

FASE EMERGÈNCIA	RESPONSABLE	ACCIÓ	MITJÀ
Inici	Alcalde/ssa o persona que delegui	Comunicar activació del Pla al CECAT (935 517 285)	Telèfon, Correu electrònic o Xarxa Rescat
Durant	CRA o coordinador municipal	Sol·licitud d'ajuda externa, si escau al 112	Telèfon
Durant	Alcalde o persona que delegui	Intercanvi informació amb el CECAT (935 517 285)	Telèfon, Correu electrònic o Xarxa Rescat
Durant	<b>Grups locals d'actuació</b>	Col·laboració amb cossos d'emergència	Presencialment
Fi	Alcalde o persona que delegui	Comunicar desactivació Pla al CECAT (935 517 285)	Telèfon, Correu electrònic o Xarxa Rescat

L'activació d'un pla de la Generalitat, d'acord amb l'article 29 de la Llei 4/1997, de 20 de maig, de protecció civil de Catalunya, comporta la integració del pla municipal en el pla de la Generalitat i la transferència del comandament al director del pla de la Generalitat, el qual pot delegar funcions en el director del pla municipal.

Això implica que els grups d'actuació municipals s'integrin en els corresponents grups del pla de la Generalitat (específicament quan siguin requerits), sota els seus comandaments naturals, i actuïn sota la direcció del director del pla de la Generalitat i **d'acord al que estableixin els coordinadors operatius dels grups de la Generalitat en cada cas.** Els plans municipals han de **preveure aquesta integració de forma concreta per cada grup d'actuació municipal.**

També implica la necessitat de coordinar-se. La coordinació ordinària amb els plans de la Generalitat que s'activin es farà entre el CECAT i el CECOPAL, o entre el director del pla

d'emergències municipal i el director del pla de la Generalitat. També es pot fer a través del representant municipal al pla de la Generalitat en cas que així es demani. Mentre no hi hagi el pla de la Generalitat activat, igualment el CECOPAL ha de mantenir un contacte directe i continu amb el CECAT.

#### 4.2.1. PROCEDIMENTS DE RELACIÓ I D'INTEGRACIÓ AMB ELS PLANS D'AUTOPROTECCIÓ

El pla de protecció civil municipal (DUPROCI) preveu la seva activació quan s'hagi activat un PAU existent en el municipi i el que preveu aquest, es vegi sobrepasat per la situació d'emergència. La coordinació es realitzarà a través de les persones de contacte d'acord a les dades que constin als seus plans d'autoprotecció:

ACTIVITAT DEL PAU	CONTACTE	CÀRREC	ADREÇA	LOCALITAT	TELÈFON1
Túnel del Cadí	Joan Comellas	Responsable. Interlocutor 1	Edifici "La Clau" C-16 km 129,5	Urús	972 890 663
	Gabriel Simon Oriola	Interlocutor 2		Urús	972 890 663
	Cap de Servei de Torn	Interlocutor 3		Urús	972 890 663

#### 4.3. Mesures de protecció a la població

##### 4.3.1. SUSPENSÍO O LIMITACIÓ PREVENTIVA D'ESDEVENIMENTS O ACTIVITATS

Per als esdeveniments o les activitats dins o prop de zona de perill que puguin comportar una situació de risc important o d'augment significatiu del risc, caldrà valorar la seva suspensió. Això s'aplica també a esdeveniments o activitats que puguin augmentar el perill. Per exemple, si són activitats que puguin iniciar un incendi forestal i es trobin a menys de 500m d'una massa boscosa, malgrat ens trobem fora del període de prohibició per a aquestes activitats.

De manera similar, caldrà suspendre aquests esdeveniments i activitats si el director del pla de la Generalitat de Catalunya que es trobi activat així ho requereixi, dins del marc de les mesures preventives del pla.

##### 4.3.2. CONTROL D'ACCESSOS

L'objectiu del control d'accessos és impedir que persones i vehicles aliens a la gestió de l'emergència puguin entrar en la zona de risc. D'aquesta manera s'impedeix que aquestes persones es posin en perill i es garanteix que no destorben els grups actuants a la zona de risc.

Tot i que Urús no disposa de cap òrgan competent en el control del trànsit, pot ser necessari que es requereixin recursos municipals per donar suport en aquestes **tasques amb l'objecte de facilitar l'arribada de nous recursos d'emergències.**

En funció de les circumstàncies de l'emergència: sector afectat, grau d'afectació, previsió de noves precipitacions, temps d'arribada dels cossos de seguretat o grup d'ordre; el responsable municipal de l'emergència en coordinació amb el CECAT, tenint en compte les necessitats dels cossos encarregats de la gestió de l'emergència (bombers i mossos d'esquadra), proposarà el control del següents punts que ho requereixin.

#### 4.3.3. PAUTES DE CONFINAMENT

El confinament consisteix en refugiar-se, tancar totes les obertures i entrades de les edificacions (portes, persianes, porticons) i situar-se al més lluny possible de l'origen del risc.

Com a norma general, el confinament és la mesura més segura tret que les autoritats valorin altres indicacions. Aquesta mesura es dona en cas que hi hagi un perill imminent greu per a la vida de les persones.

**La presa de decisió serà la mateixa que en el cas de l'evacuació. El confinament també pot ser una mesura d'autoprotecció, i en aquest cas és una recomanació.**

En aquells casos en què el confinament tingui per objectiu evitar molèsties a la població, o bé disminuir la mobilitat per facilitar les tasques dels operatius, el confinament és una recomanació.

En cas de confinament cal estar atents per si cal cobrir certes necessitats de la població i vetllar per l'atenció dels grups crítics o de població més vulnerable.

RISC	POSSIBLES CONFINAMENTS <b>EN SITUACIÓ D'EMERGÈNCIA</b>
Tots els riscos	Es recomana el confinament dels elements vulnerables com a mesura per defecte.

#### 4.3.4. EVACUACIÓ

L'evacuació consisteix a desplaçar la població afectada a una zona segura. La responsabilitat de donar l'ordre d'evacuació recau en l'alcalde/ssa. Quan un pla especial de la Generalitat està activat, aquesta responsabilitat recau en última instància en la direcció del Pla especial.

Possibles zones d'evacuació:

RISC	POSSIBLES EVACUACIONS EN SITUACIÓ D'EMERGÈNCIA
Tots els riscos	No es predetermina cap evacuació.
En cas que l'ajuntament no disposi dels mitjans necessaris per a l'evacuació dels elements vulnerables, aquests seran sol·licitats al Director del Pla segons l'emergència.	

#### 4.4. CENTRES D'ACOLLIDA. TIPOLOGIA

CENTRES D'ACOLLIDA D'EVACUATS. TIPOLOGIA.										
CODI	NOM	TIPUS	RESPONSABLE I TELÈFON	ADREÇA	CAPACITAT	LLITS	CALEFACCIÓ	DUTXES AMB AIGUA CALENTA	CUINA	AFECTACIÓ PER RISC*
CA01	Local social	Sala polivalent	Ajuntament d'Urús 972 890 210	C. Sant Climen, 3 bx	150	NO	SÍ	NO	NO	-

Els establiments hotelers del municipi, en cas que fos necessari, també podrien acollir persones evacuades.

## 5. Document 5. Fitxes d'actuació

FITXA D'ACTUACIÓ 1		CENTRE RECEPTOR D'ALARMES (CRA)	
TIPUS D'EMERGÈNCIA	ALERTA	EMERGÈNCIA	Instruccions específiques
General	Rebre l'avis d'emergència i compilar tota la informació possible.		
	Realitzar els avisos necessaris per tal d'activar l'ajuda externa, si escau: bombers, serveis sanitaris d'urgència, etc.		Trucada al 112 i als serveis necessaris.
	En cas que el Pla s'activi de manera formal, ha d'avisar als membres del Consell Assessor i el Gabinet d'Informació.		
	Verificar avisos.	Mantenir comunicació amb l'ajuda externa.	
	Activar el pla de comunicació amb aquest ordre de trucades: 1. CECAT 2. <b>Coordinador municipal d'emergències</b> 3. <b>Cap del Grup local d'ordre i avisos a la població</b> 4. Cap del Grup local logístic i d'acollida 5. Consell Assessor 6. <b>Gabinet d'Informació</b> 7. Representant municipal al Pla de la Generalitat que correspongui		Es notifica l'alerta i si cal, es confirma després d'avaluar la situació.  En cas que no ho hagi fet el coordinador municipal de <b>l'emergència</b> , avisar al CECAT (93 551 72 85 i <a href="mailto:cecat@gencat.cat">cecat@gencat.cat</a> ) o notificació mitjançant trucada d'emergència
	Mantenir informat puntualment al coordinador municipal de l'emergència		
	Comunicar el fi de l'emergència a totes les entitats notificades.		Seguir el mateix ordre d'avisos al pla de comunicació.
	Connectar i tenir a mà l'emissora de la Xarxa Rescat.		
	Realitzar les funcions de comunicació del CECOPAL mentre aquest no s'hagi constituït.		
Incendis forestals	Comunicar l'avis d'incendi a l'ADF		Jordi Ginesta Puig (639 201 023)

FITXA D'ACTUACIÓ 2	RESPONSABLE MUNICIPAL DE L'EMERGÈNCIA
TIPUS D'EMERGÈNCIA	Funcions
General	Mantenir-se informat sobre la situació a través del coordinador Municipal de l'Emergència.
	Activar el Pla municipal d'emergències.
	Decidir el canvi de nivell d'activació del Pla, si escau.
	Constituir el CECOPAL i convocar el Comitè Municipal d'Emergències a través del CRA.
	Prendre mesures preventives, si escau. Ordenar: - Avisos a la població, especialment als elements vulnerables. - Les mesures d'autoprotecció i les mesures de protecció a la població, així com la seva difusió (en funció de si hi ha un pla de la Generalitat activat o no). - Habilitar punts d'informació a la població. - Tasques d'evacuació i acollida. - Les actuacions necessàries durant la fase de recuperació a nivell municipal
	Requerir a les entitats privades i als particulars la col·laboració necessària.
	Comunicar al director del pla de la Generalitat l'activació i la desactivació dels plans municipals, mitjançant el CECAT. Aquesta funció la pot delegar, per exemple, al CRA o el CECOPAL.
	Coordinar, a través del Cap del Grup Local d'Ordre i Avisos a la població, les tasques de suport al control d'accés a la/les zones afectada/es
	Informar el director del pla de la Generalitat de les principals incidències, d'actuacions importants i de la valoració de necessitats de mitjans i recursos no adscrits als pla municipal. Aquesta comunicació és permanent i la pot fer l'alcalde directament o delegar-la al CECOPAL o al CRA (en cas que no s'hagi constituït encara el CECOPAL). La comunicació es farà a través del CECAT.
	Transmetre les ordres emanades del director del pla de la Generalitat.
	Requerir a les entitats privades i als particulars la col·laboració necessària.
	Rebre informació, facilitada pel Cap del Grup local d'ordre i avisos a la població, respecte l'emergència: - Persones afectades. - Zones i elements afectats: vies de circulació, edificis (habitatges, activitats, etc.) serveis bàsics, etc. - Estat de les zones i elements afectats. - Estat de les vies d'accés a les zones afectades. - Danys materials - Etc.
	Desactivar el Pla Municipal.

FITXA D'ACTUACIÓ 3		COORDINADORA MUNICIPAL DE L'EMERGÈNCIA			
TIPUS D'EMERGÈNCIA	ALERTA	EMERGÈNCIA	Instruccions específiques		
General	Rebre l'avis d'emergència del CRA.				
	Avisar a l'alcalde/ssa i mantenir el contacte.		Trucar a l'alcalde/ssa, fer una valoració inicial i en cas d'activar-se el Pla, comunicar-ho al CECAT (93 551 72 85 i <a href="mailto:cecat@gencat.cat">cecat@gencat.cat</a> ) i al CRA.		
	Fer el seguiment de l'emergència i coordinar els diferents serveis municipals.				
	Donar les ordres d'activació del grup local d'ordre i avisos a la població, Consell Assessor i Gabinet d'Informació.	Donar les ordres d'activació de tots els grups d'emergència.		Directament o a través del CRA.	
	Coordinar l'execució de les accions per controlar l'emergència.				
	Confirmar que s'ha fet la notificació de l'emergència al CECAT.		Directament o a través del CRA.		
	Proposar a l'alcalde/ssa un canvi del nivell d'activació.				
	Controlar les operacions de mitigació de l'emergència i d'informació.		Amb el CECOPAL.		
	Detectar interrupcions de serveis bàsics o situacions que puguin conduir a interrompre aquests serveis, per tal de gestionar-les en funció dels mitjans i recursos del municipi o bé transmetre la necessitat de gestionar-les a través del CECAT.		Comunicació amb els elements bàsics del document 1		
	Informar el CECAT de la situació en la qual es troben els serveis essencials del municipi, incloent-hi la prestació dels subministraments bàsics		Comunicar-ho al CECAT (93 551 72 85 i <a href="mailto:cecat@gencat.cat">cecat@gencat.cat</a> )		
	Ordenar la revisió de l'emissora de la Xarxa Rescat.				
	Ordenar la connexió de l'emissora de la Xarxa Rescat en situació de prealerta o pla de la Generalitat activat.				
	Supervisar les tasques d'acollida i detectar necessitats especials.				
	Detectar les persones amb discapacitat o amb necessitats especials, per tal de cobrir les seves necessitats de manera adient.				
	Detectar la manca de serveis bàsics i cercar-hi una solució.				
	Proposar d'habilitar punts d'informació a la població.				
	Coordinar l'acollida i les tasques dels voluntaris.				
	Coordinar a nivell municipal les actuacions necessàries durant la fase de recuperació.				
	Confirmar la fi de l'emergència i la seva comunicació interna i externa.		Directament o a través del CRA.		
	Incendis forestals	Verificar que l'ADF estigui avisada, i mantenir-ne el contacte per estar informat de l'evolució de l'incendi.		Directament o a través del CRA. Jordi Ginesta Puig (639 201 023)	

FITXA D'ACTUACIÓ 3	COORDINADORA MUNICIPAL DE L'EMERGÈNCIA		
TIPUS D'EMERGÈNCIA	ALERTA	EMERGÈNCIA	Instruccions específiques
Nevades	Comunicar-se, si ho considera oportú, amb el responsable de carreteres de la Concessionària del túnel del Cadí i amb la diputació de Girona per coordinar-se en la neteja dels vials.		Directament o a través del CRA. Diputació de Girona: Xarxa viària (972 185 000) Concessionària del túnel del Cadí: Joan Comellas (972 980 663)
Emergències sísmiques	Contactar amb el Institut Cartogràfic i Geològic de Catalunya en cas de ser necessari.		Centre de Suport Territorial Pirineus (973 650 830)

FITXA D'ACTUACIÓ 4	CAP DEL GRUP LOCAL D'ORDRE I AVISOS A LA POBLACIÓ
TIPUS D'EMERGÈNCIA	Funcions
General	Mantenir-se localitzable al telèfon per si se'l requereix.
	Fer el seguiment de l'evolució de l'emergència
	Dirigir-se al CECOPAL quan el convoquin.
	Mantenir informat al COORDINADOR MUNICIPAL.
	Posar-se en contacte amb el coordinador operatiu del Grup d'Ordre del pla de la Generalitat per coordinar les seves actuacions en cas d'activació del pla de la Generalitat.
	Funcions d'avisos a la població: -Vetllar per que es realitzin les comunicacions a població (telefònicament, rutes d'avís,...) segons indicacions de l'ALCALDESSA. La informació es pot difondre per diversos mitjans: internet, emissores de ràdio, megafonia, sirenes, megafonia mòbil i porta a porta. En concret, al Document 3 hi ha les maneres d'avisar a cada element vulnerable.
	Funcions d'ordre: -Establir controls d'accessos per impedir accés a persones no autoritzades o per la seva seguretat, en coordinació amb Grup d'Ordre del pla de la Generalitat o els Mossos d'Esquadra. -Col·laborar en l'execució de les evacuacions.
Emergències sísmiques	Col·laborar amb bombers ens la revisió dels centres d'acollida per conèixer la possible afectació i la idoneïtat dels mateixos.

FITXA D'ACTUACIÓ 5	CAP DEL GRUP LOCAL DE LOGÍSTICA I ACOLLIDA
TIPUS D'EMERGÈNCIA	Funcions
General	Mantenir-se localitzable al telèfon per si se'l requereix.
	Vetllar per la provisió d'avituellaments o altres recursos a petició de l'ALCALDE/SSA.
	En cas d'evacuacions: <ul style="list-style-type: none"> <li>- Establir lloc d'acollida d'acord amb el nombre de persones a acollir i d'acord amb el CAP DE GRUP D'ORDRE I AVISOS i ALCALDESSA.</li> <li>- Donar instruccions al grup d'acollida perquè prepari l'espai.</li> <li>- Donar instruccions al grup logístic perquè prepari avituallaments.</li> <li>- Assegurar que es designa una persona per portar el registre de persones acollides.</li> </ul>
	En cas de detectar altres necessitats no disponibles en el municipi, comunicar-ho a la COORDINADORA MUNICIPAL.
	Assegurar la correcta gestió de voluntaris ocasionals ( registre, assignar responsable,...).
	Dirigir-se al CECOPAL quan el convoquin.
	Mantenir informat a la COORDINADORA MUNICIPAL.
Nevades Ventades	Contactar amb els elements vulnerables amb persones de risc per si tenen alguna necessitat especial.
Emergències sísmiques	Contactar amb el CAP DE GRUP DE LOGÍSTICA I ACOLLIDA de la Generalitat per, <b>en cas de ser necessari, habilitat centres d'acollida a l'aire lliure.</b>

FITXA D'ACTUACIÓ 6	CAP DEL GRUP LOCAL D'INTERVENCIÓ
TIPUS D'EMERGÈNCIA	Funcions
Incendi forestal	Mantenir-se localitzable al telèfon per si se'l requereix.
	Informar als voluntaris de l'ADF de la situació d'alerta.
	Fer d'enllaç entre CECOPAL i ADF.
	Dirigir-se al CECOPAL quan el convoquin.
	Organitzar relleus quan sigui necessari.
	En cas que requereixin avituallaments, comunicar-ho al CAP DE GRUP LOGÍSTIC.
	Mantenir informat al COORDINADOR MUNICIPAL. Posar-se en contacte amb el coordinador operatiu del Grup d'Ordre del pla de la Generalitat per coordinar les seves actuacions en cas d'activació del pla de la Generalitat.

FITXA D'ACTUACIÓ 7	CAP DEL GRUP LOCAL SANITARI
<b>TIPUS D'EMERGÈNCIA</b>	Funcions
General	Mantenir-se localitzable al telèfon per si se'l requereix.
	Procurar l'assistència sanitària a possibles ferits des del dispensari municipal o lloc d'acollida, si es disposa de personal sanitari, fins l'arribada dels Servei d'Emergències Mèdiques (SEM).
	Dirigir-se al CECOPAL quan el convoquin-
	Fer el seguiment de persones assistides i conèixer la seva ubicació i estat.
	Mantenir informat al COORDINADOR MUNICIPAL.
	Posar-se en contacte amb el coordinador operatiu del Grup Sanitari del pla de la Generalitat per coordinar les seves actuacions en cas d'activació del pla de la Generalitat.

FITXA D'ACTUACIÓ 8	CAP DEL GABINET D'INFORMACIÓ
<b>TIPUS D'EMERGÈNCIA</b>	Funcions
General	Ha de contactar amb l'alcalde/ssa. Ha de demanar-li informació i instruccions. Si l'alcalde/ssa constitueix el CECOPAL, ha de desplaçar-s'hi.
	Ha de centralitzar, coordinar i preparar la informació que rep del Comitè d'Emergència, sobre l'emergència i facilitar-la a la població, als grups actuants o a d'altres administracions a través dels mitjans de comunicació.
	Ha de difondre les ordres, informació i consells d'autoprotecció adequats a la població durant la situació de risc.
	En cas que hi hagi un pla de la Generalitat activat, el Gabinet d'Informació ha de coordinar la informació que es dona amb el Gabinet d'Informació del pla de la Generalitat.

FITXA D'ACTUACIÓ 9	REPRESENTANT MUNICIPAL AL PLA AUTONÒMIC
<b>TIPUS D'EMERGÈNCIA</b>	Funcions
General	Mantenir-se localitzable al telèfon per si se'l requereix.
	Si ho requereix el director del pla de la Generalitat, desplaçar-se al CECAT o mantenir-s'hi en comunicació.
	A petició del director del pla de la Generalitat, incorporar-se al CECAT com a part del Consell Assessor del pla de la Generalitat o ocupant un lloc tècnic al CECAT o com a part del Comitè Tècnic de Seguiment del Risc del pla de la Generalitat.
	Mantenir comunicacions entre CECOPAL i Consell Assessor del pla de la Generalitat.

## 6. Document 6. Directori telefònic i catàleg de mitjans i recursos

### 6.1. Directori telefònic

#### 6.1.1. ORGANIGRAMA MUNICIPAL DE L'EMERGÈNCIA

ORGANITZACIÓ MUNICIPAL DE PROTECCIÓ CIVIL			
CARREC OPERATI U	CÀRREC HABITUAL	NOM I COGNOMS	TELÈFON
Centre Receptor d'Alarmes	Ajuntament d'Urús		972 890 210
Director del Pla	Alcaldessa Regidor	Titular: Maria Sans Pi-Gibert 1r Substitut: Isidre Ravetllat Lliuret	658 335 724 627 781 535
Coordinador Municipal de l'Emergència	Alcaldessa Regidora	Titular: Maria Sans Pi-Gibert 1a Substituta: Marta Palmarola Codina	658 335 724 616 398 872
Grup Local d'Ordre i Avisos a la Població	Regidor Brigada	Titular: Andreu Casanovas Balius 1r Substitut: Ignacio Fernández Pérez	609 366 277 626 587 568
Grup Local Logístic i d'Acollida	Regidor Brigada	Titular: Andreu Casanovas Balius 1r Substitut: Ignacio Fernández Pérez	609 366 277 626 587 568
Grup Local Sanitari	Regidora	Titular: Marta Alsina Bolos	617 104 986
Grup Local d'Intervenció	Regidor	Titular: Jordi Ginesta Puig	639 201 023
Gabinet d'Informació	Alcaldessa Regidor	Titular: Maria Sans Pi-Gibert 1r Substitut: Isidre Ravetllat Lliuret	658 335 724 627 781 535
Representant Municipal al Pla Autòmic	Regidor	Titular: Isidre Ravetllat Lliuret 1r Substitut: Jordi Ginesta Puig	627 781 535 639 201 023

#### 6.1.1.1. COMPOSICIÓ DELS GRUPS

DI RECCIÓ DEL PLA			
CARREC OPERATI U	CÀRREC HABITUAL	NOM I COGNOMS	TELÈFON
Titular	Alcaldessa	Maria Sans Pi-Gibert	658 335 724
1r Substitut	Regidor	Isidre Ravetllat Lliuret	627 781 535
COORDINACIÓ MUNICIPAL DE L'EMERGÈNCIA			
CARREC OPERATI U	CÀRREC HABITUAL	NOM I COGNOMS	TELÈFON
Titular	Alcaldessa	Maria Sans Pi-Gibert	658 335 724
1a Substituta	Regidora	Marta Palmarola Codina	616 398 872
GRUP LOCAL D'ORDRE I AVISOS A LA POBLACIÓ			
CARREC OPERATI U	CÀRREC HABITUAL	NOM I COGNOMS	TELÈFON
Titular	Regidor	Andreu Casanovas Balius	609 366 277
1r Substitut	Brigada municipal	Ignacio Fernández Pérez	626 587 568
GRUP LOCAL LOGÍSTIC I D'ACOLLIDA			
CARREC OPERATI U	CÀRREC HABITUAL	NOM I COGNOMS	TELÈFON
Titular	Regidor	Andreu Casanovas Balius	609 366 277
1r Substitut	Brigada municipal	Ignacio Fernández Pérez	626 587 568

GRUP LOCAL SANITARI			
CARREC OPERATI U	CÀRREC HABITUAL	NOM I COGNOMS	TELÈFON
Titular	Regidora	Maria Alsina Bolos	617 104 986
GABINET LOCAL D'INTERVENCIÓ			
CARREC OPERATI U	CÀRREC HABITUAL	NOM I COGNOMS	TELÈFON
Titular	Regidor	Jordi Ginesta Puig	639 201 023
GABINET D'INFORMACIÓ			
CARREC OPERATI U	CÀRREC HABITUAL	NOM I COGNOMS	TELÈFON
Titular	Alcaldeessa	Maria Sans Pi-Gibert	658 335 724
1r Substitut	Regidor	Isidre Ravetllat Lliuret	627 781 535
REPRESENTANT MUNICIPAL AL CECAT			
Titular	Regidor	Isidre Ravetllat Lliuret	627 781 535
1r Substitut	Regidor	Jordi Ginesta Puig	639 201 023

6.1.2. CENTRES DE COORDINACIÓ I SERVEIS D'EMERGÈNCIA

ORGANIZACIÓ	TELÈFON1	TELÈFON2
Emergències Generals	112	-
CECAT	935 517 285	-
CECAT. Gabinet de premsa	935 542 623	-
CRA/CECOPAL	972 890 210	658 335 724
Bombers -Regió d'Emergències Centre	938 748 660	112
Parc de Bombers Voluntaris d'Alp	972 890 012	112
Parc de Bombers Voluntaris de Bellver de Cerdanya	112	-
Mossos d'Esquadra	112	-
AECT Hospital de Cerdanya	972 114 090	061
CAP Puigcerdà	972 880 150	061
CAP Bellver de Cerdanya	973 510 315	061
Guàrdia Civil	062	-
Policia Nacional	091	-
Consell Comarcal de la Cerdanya	972 884 884	-

6.1.2.1. BOMBERS, ORDRE PÚBLIC I PROTECCIÓ CIVIL

DEPENDÈNCIA	ADREÇA	LOCALITAT	TELÈFON1	TELÈFON2	FAX	CORREU-E
Bombers. Parc de Puigcerdà	Ctra. Barcelona	Puigcerdà	972 881 022	112	-	-
<b>Bombers. Parc de d'Alp</b>	<b>Av. Tossa d'Alp, 6</b>	Alp	972 890 012	112	-	-
Responsable de Protecció Civil a l'Alt Pirineu i Aran	Pl. de Joan Sansa, 13 baixos	<b>La Seu d'Urgell</b>	973 355 552	973 354 665	-	-
<b>Mossos d'Esquadra. Comissaria Puigcerdà</b>	Joan Maragall, 63	Puigcerdà	972 881 125	112	-	-
Agents Rurals. Control Catalunya. Avisos 24h	Finca Torreferrussa	Santa Perpètua de Mogoda	935 740 036	-	935 741 695	-
Agents rurals. Oficina comarcal de la Cerdanya	C. de la Perxa, 17 bx	Puigcerdà	972 884 550	-	972 140 479	-
Guàrdia Civil. Puigcerdà	Cm. Pedragosa	Puigcerdà	972 884 411	062	-	-
Polícia Nacional	Av. França, 2	Puigcerdà	972 884 520	091	-	-
Control Agents Rurals. Avisos 24h	Finca Torreferrussa	Santa Perpètua de Mogoda	935 740 036	-	-	-
CECAT Emergències Catalunya	Pg. Sant Joan, 43	Barcelona	935 517 285	935 542 610	935 517 286	cecat@gencat.cat
CECAT. Gabinet de Premsa	-	-	935 542 623	-	-	cecat@gencat.cat

6.1.2.2. SERVEIS DE L'ADMINISTRACIÓ PÚBLICA

ADMINISTRACIÓ	ADREÇA	LOCALITAT	TELÈFON1	FAX	CORREU-E
Consell Comarcal de la Cerdanya	Pl. del Rec, 5	Puigcerdà	972 884 884	-	repcio@cerdanya.org
Departament d'Agricultura, Ramadera, Pesca i Alimentació. Serveis Territorials de l'Alt Pirineu i Aran	Ptge. Alzina, 3, 2a planta	<b>La Seu d'Urgell</b>	973 355 275	973 354 665	st_altpirineuiaran.agricultura@gencat.cat
Departament de Territori, Habitatge i Transició Ecològica. Agència Catalana de l'Aigua	C. de Provença, 260	Barcelona	935 672 800	-	aca@gencat.net
Departament de Territori, Habitatge i Transició Ecològica. Agència Catalana de l'Aigua. Demarcació Territorial de Girona	Pl. Pompeu Fabra, 1	Girona	872 975 000	-	aca@gencat.net
Departament de Territori, Habitatge i Transició Ecològica. Servei Meteorològic de Catalunya	C. del Doctor Roux, 80	Barcelona	935 674 200	-	smc.meteocat@gencat.cat
Departament d'Interior i Seguretat Pública	C. de la Diputació, 355	Barcelona	935 512 000	935 512 414	-
Departament d'Interior i Seguretat Pública Serveis Territorials a l'Alt Pirineu i Aran	Ptge. Alzina, 3	<b>La Seu d'Urgell</b>	973 354 665	973 354 665	dint.altpirineu@gencat.cat

ADMINISTRACIÓ	ADREÇA	LOCALITAT	TELÈFON1	FAX	CORREU-E
Departament d'Interior i Seguretat Pública Direcció General dels Agents Rurals	Ctra. B 140 de Sabadell a Sta. Perpètua de Mogoda, Km 4,5.	Santa Perpètua de la Mogoda	935 740 036	-	direcciocar@gencat.cat
Departament d'Interior i Seguretat Pública Agents Rurals. Àrea Regional de l'Alt Pirineu	Ctra. d'Enviny (LV-5222), sn	Sort	973 620 564	-	altpirineucar.interior@gencat.cat
Departament d'Interior i Seguretat Pública Direcció General de Protecció Civil	C. de la Diputació, 355	Barcelona	935 512 000	935 512 404	-
Departament d'Interior i Seguretat Pública Servei Català de Trànsit	C. de la Diputació, 355	Barcelona	935 512 000	935 674 004	-
Departament de Territori, Habitatge i Transició Ecològica	Av. de Josep Tarradellas, 2-6	Barcelona	934 958 000	934 958 001	-
Departament de Territori, Habitatge i Transició Ecològica Secretaria de Mobilitat i Infraestructures	Av. de Josep Tarradellas, 2-6	Barcelona	934 958 000	934 958 001	-
Departament de Territori, Habitatge i Transició Ecològica Serveis Territorials de l'Alt Pirineu i Aran	Ptge. Alzina, 3	La Seu d'Urgell	973 354 665	973 354 665	-
Departament de Territori, Habitatge i Transició Ecològica Servei Territorial de Carreteres de Girona	Pl. Pompeu Fabra, 1	Girona	872 975 000	972 975 388	-
Delegació del Govern a Girona	Pl. Pompeu Fabra, 1	Girona	872 975 000	-	-
Subdelegació del Govern Central a Girona	Av. 20 de Juny, 2	Girona	972 069 000	972 069 180 972 069 181	-
Informació estat de les carreteres catalanes	-	-	012	-	-
Diputació de Girona	Pujada de Sant Martí, 4-5	Girona	972 208 088	-	-
Diputació de Girona. Xarxa viària	Pujada de Sant Martí, 4-5	Girona	972 185 000	-	xarxaviaria@ddgi.cat

### 6.1.3. CENTRES D'ACOLLIDA

CODI	NOM	TIPUS	RESPONSABLE I TELÈFON	ADREÇA	CAPACITAT	LLITS	CALEFACCIÓ	DUTXES AMB AIGUA CALENTA	CUI NA	AFECTACIÓ PER RISC*
CA01	Local Social	Sala polivalent	Ajuntament d'Urús 972 890 120 658 335 724	C. Sant Climent, 3	150	NO	SÍ	NO	NO	NO

6.1.4. MITJANS DE COMUNICACIÓ

NOM	TIPUS MITJÀ	ADREÇA	LOCALITAT	TELÈFON1	TELÈFON2	FAX	CORREU-E
Agència ACN	Agència de notícies	-	Girona	972 212 222	-	972 216 921	
Agència EFE	Agència de notícies	Provença, 388, 1er	Barcelona	934 843 800		934 843 851	redacciocat@efe.es
Europa Press	Agència de notícies	Av. Mistral 8	Barcelona	934 250 200		934 230 685	catalunya@europapress.es
Cerdanya Digital	Diari digital	Pla del Fort, 2	Puigcerdà	972 881 611	-		informatius@corisa.cat
Diari La Manyana	Diari	Enric Granados, 24	Lleida	973 241 399	973 216 390	-	redaccio@lamanyana.es
Diari Segre	Diari	Riu, 6	Lleida	973 248 000	973 196 600	973 246 031	redaccio@diarisegre.com
El Mundo (Catalunya)	Diari	Diputació, 119	Barcelona	934 962 400		934 962 408	
El País	Diari	Consell de Cent, 341	Barcelona	934 010 500		934 010 631	catalunya@elpais.es
El Periódico de Catalunya	Diari	Consell de Cent, 425-427	Barcelona	932 655 353		934 846 512	online@elperiodico.com
La Vanguardia	Diari	Diagonal, 477	Barcelona	934 812 200		933 185 587	redaccio@lavanguardia.es
Ràdio Puigcerdà	Ràdio	C. Raval de les Monges, 23	Puigcerdà	972 880 890	646 583 346	-	info@radiopuigcerda.cat
Cadena SER-Ràdio Cerdanya	Ràdio	Pla del Fort, 2	Puigcerdà	972 881 611			
Catalunya Informació	Ràdio	-	Barcelona	933 069 200			
Catalunya Radio	Ràdio	Vallcalent, 1	Lleida	973 260 812			
Catalunya Ràdio	Ràdio	Av. Diagonal, 614-616	Barcelona	933 069 200		933 069 201	informatius@catalunyainformacio.com
COM Radio	Ràdio	Travessera de les Corts, 131-159	Barcelona	935 080 600		935 080 811	comradio@comradio.es
Ona Catalana Lleida-Ràdio Pallars	Ràdio	-	Lleida	973 254 291			onacatalana@onacatalana.com
RAC 1	Ràdio	-	Barcelona	932 704 400		932 704 464	
RAC 1	Ràdio	-	Lleida	932 704 400			Rac1@rac1.net
RNE Ràdio 1, Ràdio 4, Ràdio 5	Ràdio	Lluís companys, 1	Lleida	973 280 740	973 268 812		
Antena 3	Televisió	Bullidor, s/n	Sant Just Desvern	934 809 400		934 990 484	noticiascatalunya@antena3tv.es

NOM	TIPUS MITJÀ	ADREÇA	LOCALITAT	TELÈFON1	TELÈFON2	FAX	CORREU-E
La Sexta	Televisió	-	Esplugues de Llobregat	934 761 551	-	-	
Tele 5	Televisió	Ctra. Irún, Km. 11,7	Sant Just Desvern	934 806 151	932 106 600	934 707 870	
TV3	Televisió	C. Humbert Torres, 13 baixos	Lleida	973 233 029	-	973 242 861	tv3lleida@tv3.cat
TV3	Televisió	Carrer de la TV3, s/n	Sant Joan Despí	934 999 333	-	934 730 671	
TVE Catalunya	Televisió	Mercè Vilaret	Sant Cugat del Vallès	935 823 030	-	935 823 102	comunicacio1.b.tve@rtve.es
TVE Catalunya	Televisió	Gran Passeig de Ronda, 128	Lleida	973 230 975	-	-	

#### 6.1.5. MUNICIPIS VEÏNS

MUNICIPI	COMARCA	SITUACIÓ	ADREÇA	TELÈFON1	FAX	CORREU-E
Das	Cerdanya	Est i Nord-est	Pg. Rossend d'Arús, 3	972 890 220	973 890 836	das@das.cat
Bagà	Berguedà	Sud-est	Pl. Catalunya, 7 bis	938 244 013	938 244 502	baga@diba.cat
Guardiola de Berguedà	Berguedà	Sud	Pl. Municipal, 3	938 227 059	938 227 024	guardiola@diba.cat
Riu de Cerdanya	Cerdanya	Oest	Pl. Ajuntament, 1.	973 510 700	973 510 700	ajuntament@riucerdanya.cat
Prats i Sansor	Cerdanya	Nord	Pl. La Font, s/n	972 890 594	973 890 594	ajuntament@pratssansor.ddl.net

#### 6.1.6. ELEMENTS VULNERABLES

CODI	ELEMENT VULNERABLE	US	RESPONSABLE	MITJÀ D'AVÍS	TELÈFON1
URB1/1	Urús	Nucli urbà	Ajuntament	Trucada telefònica	972 890 210
URB1/2	La Valira	Urbanització	Ajuntament	Trucada telefònica	972 890 210
H4/3	Refugi d'Urús d'Ordiasos	Refugi ramader	Ajuntament	Trucada telefònica	972 890 210
H4/4	Refugi Forestal Cortal d'en Vidal	Refugi no guardat	Ajuntament	Trucada telefònica	972 890 210
M1/5	Cal mas Pipo – La Valira	Habitatge del nucli urbà	Alba Leon Acevedo	Trucada telefònica	667 672 758

CODI	ELEMENT VULNERABLE	US	RESPONSABLE	MITJÀ D'AVÍS	TELÈFON1
M1/6	Cal Guarda	Habitatge del nucli urbà	Igansi Fernandez Perez	Trucada telefònica	626 587 568
M1/7	Cal Pomarol	Habitatge del nucli urbà	Manel Pomarol	Trucada telefònica	639 166 744
M1/8	Cal Crusafon	Habitatge del nucli urbà	Blanca Cortinas	Trucada telefònica	617 369 736
M1/9	Mercè Cruïlla	Habitatge del nucli urbà	Mercè Cruïlla	Trucada telefònica	972 890 271
ES1/10	Túnel del Cadí - Centre d'explotació i control La Clau	Equipament singular	Joan Comellas	Trucada telefònica	972 890 663
REL1/11	Església de Sant Climent	Església, bé cultural d'interès local	Bisbat d'Urgell	Trucada telefònica	973 510 141
REL1/12	Sant Grau	Ermita del Sant Grau del Puig d'Urús	Ajuntament	Trucada telefònica	972 890 210
ZE2/13	Àrea de la Font Freda	Àrea de lleure	Ajuntament	Trucada telefònica	972 890 210
ESP5/14	Parc de calistènia	Esportiu	Ajuntament	Trucada telefònica	972 890 210

6.1.7. Plans d'Autoprotecció al municipi – Túnel del Cadí

ACTIVITAT	CONTACTE	CÀRREC	ADREÇA	LOCALITAT	TELÈFON
Túnel del Cadí	Joan Comellas	Responsable. Interlocutor 1	Edifici "La Clau" C-16 km 129,5	Urús	972 890 663
	Gabriel Simon Oriola	Interlocutor 2		Urús	972 890 663
	Cap de Servei de Torn	Interlocutor 3		Urús	972 890 663

## 6.2. Catàleg de mitjans i recursos

### 6.2.1. MITJANS I RECURSOS DE L'AJUNTAMENT

NOM	ADREÇA	LOCALITAT	TELÈFON1
Grup electrògen	Magatzem municipal	Urús	972 890 120
Màquina soldadora de tubs de polietilè	Magatzem municipal	Urús	972 890 120
Maquinària diversa	Magatzem municipal	Urús	972 890 120

### 6.2.2. VEHICLES MUNICIPALS

NOM	US	UNITATS	PÀRQUING	TELÈFON1
Camió llevant	Neteja vials	1	Magatzem municipal	972 890 120
Vehicle tot terreny	Transport	1	Magatzem municipal	972 890 120
Dúmpfer	Construcció	1	Magatzem municipal	972 890 120
Tractor	-	1	Magatzem Municipal	972 890 120
Vehicle PIK UP	-	1	Magatzem Municipal	972 890 120

### 6.2.3. XARXA D'HIDRANTS MUNICIPAL

CODI	TIPUS	ADREÇA	NUCLI	UTM X	UTM Y
PAH/1	Columna	C. Sant Climent	Urús	405.465	4.689.326
PAH/2	Soterrat	C. de les Balmes	Urús	405.383	4.689.341
PAH/3	Columna	C. de les Balmes	Urús	405.237	4.689.354
PAH/4	Columna	C. Cobadana	Urús	405.260	4.689.406
PAH/5	Columna	C. Pujal	Urús	405.412	4.689.405
PAH/6	Columna	C. Pujal	Urús	405.420	4.689.503

CODI	TIPUS	ADREÇA	NUCLI	UTM X	UTM Y
PAH/7	Soterrat	C. de la Guilla	Urús	405.347	4.689.504
PAH/8	Columna	C. de la Guilla	Urús	405.362	4.689.676
PAH/9	Columna	C. Pujal	Urús	405.469	4.689.578
PAH/10	Columna	C. del Nord	Urús	405.524	4.689.600
PAH/11	Columna	Pl. del Vent	Urús	405.622	4.689.585
PAH/12	Columna	C. del Serrat	Urús	405.697	4.689.567
PAH/13	Columna	C. de la Plaça	Urús	405.626	4.689.467
PAH/14	Soterrat	C. Ample	Urús	405.553	4.689.384
PAH/15	Soterrat	C. de la Plaça	Urús	405.617	4.689.366
PAH/16	Soterrat	<b>C. de l'Isard</b>	Urús	405.671	4.689.391
PAH/17	Columna	C. de la Font Freda	Urús	405.601	4.689.296
PAH/18	Columna	C. del Camí de la Rota	Urús	405.719	4.689.315
PAH/19	Columna	C. el Pendis	Urús	405.788	4.689.296
PAH/20	Columna	C. de la Deu	Urús	405.787	4.689.369
PAH/21	Soterrat	C. de la Font del Veinat	Urús	405.436	4.689.233
PAH/22	Columna	C. de la Font del Veinat	Urús	405.434	4.689.219
PAH/23	Columna	C. de la Font Freda	Urús	405.536	4.689.205
PAH/24	Columna	C. de la Font Freda	Urús	405.489	4.689.116
PAH/25	Columna	C. Valira	La Valira	406.228	4.689.432
PAH/26	Columna	C. Valira	La Valira	406.117	4.689.210
PAH/27	Columna	Magatzem municipal	Disseminat	405.105	4.688.848
PAH/28	Soterrat	<b>Torre d'Urús</b>	Disseminat	404.908	4.688.881
PAH/29	Soterrat	<b>Camí del refugi d'Urús d'Ordiasos</b>	Disseminat	405.558	4.688.085
PAH/30	Soterrat	Collet de Jovell	Disseminat	406.558	4.688.242
PAH/31	Columna Barcelona 45 mm i 70 mm	Boca nord, C-16 PK129+600	Túnel del Cadí	<b>404.233</b>	<b>4.687.648</b>
PAH/32	Columna Barcelona 45 mm i 70 mm	<b>Centre d'Explotació de la Clau, C-16 PK129+600</b>	Túnel del Cadí	<b>404.426</b>	<b>4.688.173</b>
PAH/33	Columna Storz 45 mm i 70 mm	<b>Boca nord galeria d'evacuació</b>	Túnel del Cadí	<b>404.419</b>	<b>4.687.937</b>

6.2.4. ASSOCIACIONS I GRUPS DE VOLUNTARIS LOCALS

ORGANITZACIÓ	RESPONSABLE	LOCALITAT	TELÈFON1	TELÈFON2	CORREU-E
ADF Baga de Cerdanya	Jordi Ginesta Puig	Urús	639 201 023	972 890 196	fontanal@ddgi.cat
Societat de caçadors Sant Grau i Sant Barbara	-	Urús	606 401 609	-	-

6.2.5. SERVEIS BÀSICS

NOM	TIPUS DE SERVEI	ADREÇA	LOCALITAT	TELÈFON1	TELÈFON2	TELÈFON3
<b>Servei municipal d'aigües (Ajuntament)</b>	Aigua	Sant Climent, 3	Urús	972 890 210	-	-
Àrea de servei del Túnel del Cadí	Combustible	Sortida boca Nord del Túnel	Urús	972 890 663	-	-
Gasolinera de Prats	Combustible	LP-4033 km 6,2	Prats i Sansor	972 510 125	-	-
Informació 24 h Carreteres	Informació viària	-	-	972 200 131	-	-
Central d'avisos Companyia ENDESA	Electricitat	-	Barcelona	902 536 536	900 847 384	-
ENDESA	Electricitat	-	Girona	972 140 678	973 206 953	-
Consell Comarcal de la Cerdanya	Escombraries / Deixalleria	<b>Pol. Ind. De l'Estació</b>	Puigcerdà	972 880 182	-	-
Butano Cerdanya, S.L. de Puigcerdà	Gas	<b>C. Font d'en Lleres,3</b>	Puigcerdà	972 140 776	-	-
Gas Badia	Gas	C. Major, 17	La Seu d'Urgell	973 350 187	-	-
Gas Natural	Gas	-	-	902 199 199	900 760 760	-
REPSOL GAS	Gas	-	-	901 100 100	901 101 520	-
Repsol Butano	Gas	-	-	901 121 212	-	-
Informació general	Telèfon	-	-	11818	11824	11850
Jazztel	Telèfon	-	-	1567	-	-
Movistar	Telèfon	-	-	1485	609	-
Orange	Telèfon	-	-	1474	-	-
Telefònica. Atenció al client	Telèfon	-	-	1004	-	-
Telefònica. Avaries	Telèfon	-	-	1002	-	-
Vodafone	Telèfon	-	-	1444	-	-
Iberpotash, SA	Distribuidora de Potassa	-	Sallent	938 378 100	-	-

NOM	TIPUS DE SERVEI	ADREÇA	LOCALITAT	TELÈFON1	TELÈFON2	TELÈFON3
Iberpotash, SA	Distribuidora de Potassa	-	Súria	938 682 802	938 688 000	-
Ercros	Distribuidora de Potassa	-	Cardona	938 691 125	-	-
Salinera de Cardona	Distribuidora de Potassa	-	Cardona	938 691 871	-	-
Funerària Puigcerdà	Serveis Funeraris	C. Euskalerrria, 2	Puigcerdà	972 883 148	-	-
<b>Bisbat d'Urgell</b>	Serveis Religiosos	Pati de Palau, 1-5	<b>La Seu d'Urgell</b>	973 350 054	-	-

6.2.6. SERVEIS SANITARIS

NOM	TIPUS DE SERVEI	ADREÇA	LOCALITAT	TELÈFON1	TELÈFON2	TELÈFON3
SEM Servei d'emergències mèdiques	Ambulàncies	-	-	112	-	-
Ambulàncies Sern Fran SI	Ambulàncies	Pol. Industrial La Closa, Nau 5	Puigcerdà	972 882 135	-	-
Atenció a l'Usuari. Servei Català de la Salut	Altres	-	-	973 728 255	-	-
CatSalut Respon. Servei Català de la Salut	Altres	-	-	061	-	-
<b>Consultori local d'Alp</b>	Dispensari municipal	Pg. Agnès Fabrà, s/n	Alp	972 890 381	-	-
Centre d'Atenció Primària de Puigcerdà (Atenció continuada)	CAP	Pl. de Santa Maria, 1	Puigcerdà	972 880 150	-	-
Servei 112	Emergències	-	-	112	-	-
Alp	Farmàcia	Pl. Santa Creu, s/n	Alp	972 890 201	-	-
Centre hospitalari de la Cerdanya	Ambulàncies	Pl. Santa Maria, s/n	Puigcerdà	972 657777	972 880 154	-
Hospital Vall d'Hebron. Unitat de Cremats	Ambulàncies	Pg. de la Vall d'Hebron, 119-129	Barcelona	932 746 158	932 746 100	-

6.2.6.1. DESFIBRIL·LADORS AUTOMÀTICS DEL MUNICIPI

NÚM. DEA	ADREÇA
DEA/1	Ajuntament d'Urús C. Sant Climent, 3

6.2.7. PRIVATS

6.2.7.1. QUEVIURES I RESTAURACIÓ

NOM	TIPUS D'ESTABLIMENT	ADREÇA	LOCALITAT	TELÈFON1
Fonda Cobadana	Restaurant	Cm. Rota, 11	Urús	972 890 129
Cal Cebes	Restaurant	C. Sant Climent, 7	Urús	669 849 526

6.2.7.2. HOSTELERIA

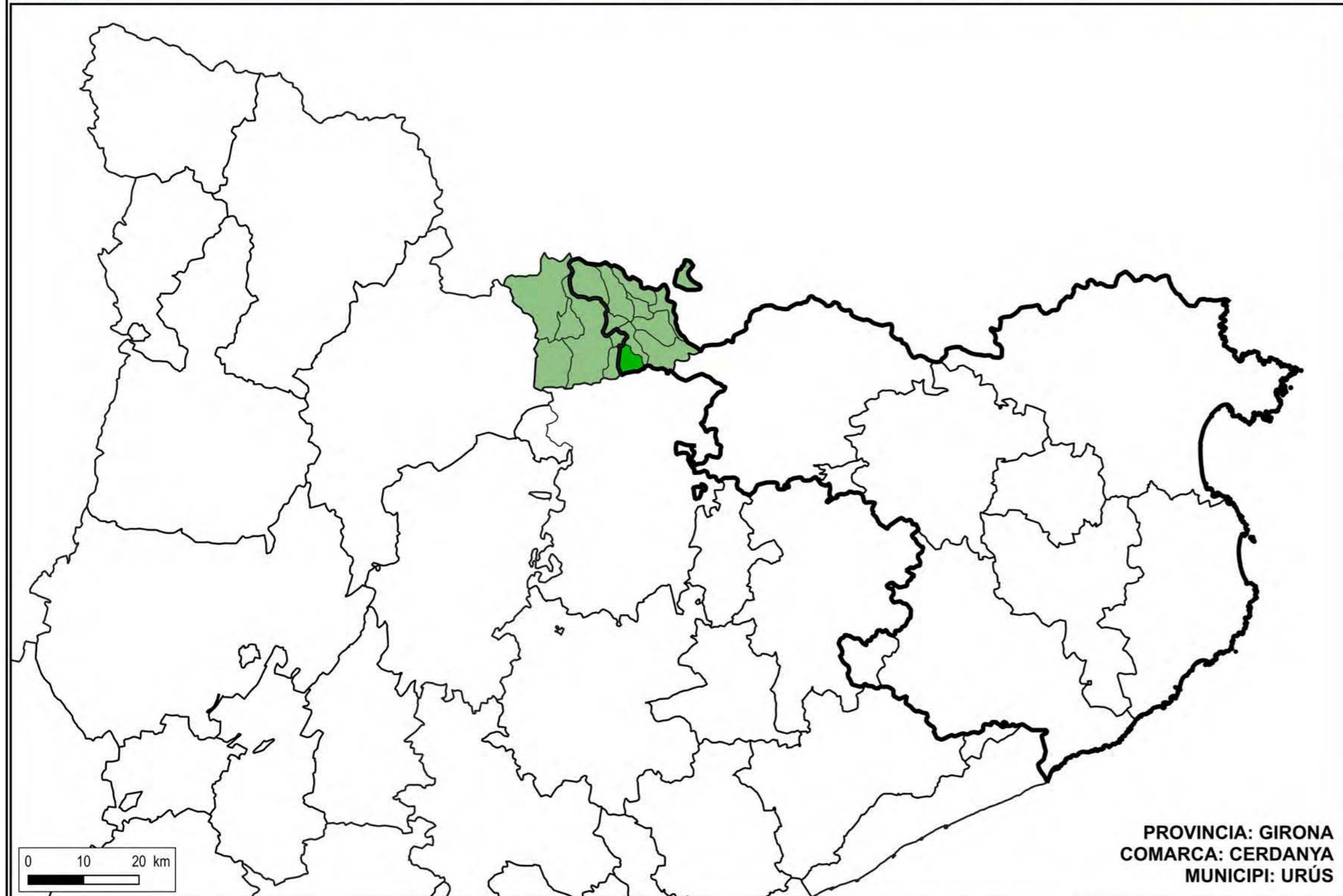
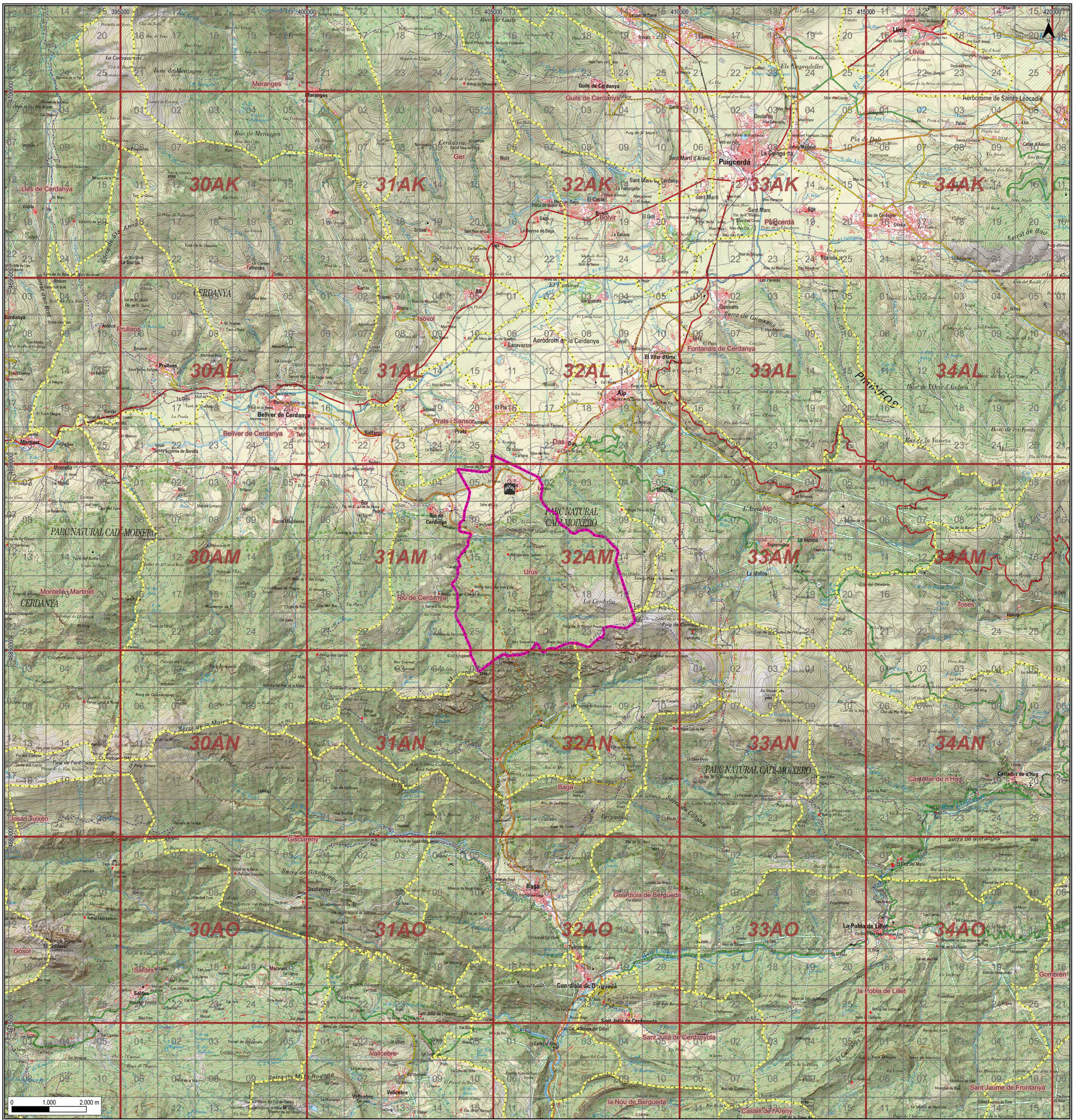
NOM	TIPUS D'ESTABLIMENT	ADREÇA	LOCALITAT	TELÈFON1
Cal Pedrals	Turisme rural	C. de la Font Freda, 2	Urús	616 023 221
Hort de Cal Benet	Apartament de lloguer vacacional	C. Pujal, 3	Urús	608 637 968
<b>El Paller d'Urús</b>	Apartament de lloguer vacacional	C. Pendís, 1	Urús	608 637 968

6.2.7.3. TRANSPORT DE PERSONES

NOM	TIPUS DE SERVEI	ADREÇA	LOCALITAT	TELÈFON1	TELÈFON2	TELÈFON3
Autocars Vall de Cerdanya	Autocar	Av. Pirineus, 28	Puigcerdà	972 140 706	-	-
Teisa	Autocar	C. Sardenyam 16	Girona	972 204 868	-	-
Bus blanc	Autocar	Plaça del Rec, 5	Puigcerdà	972 884 884	-	-
Transport escolar	Autocar	Plaça del Rec, 5	Puigcerdà	972 884 884	-	-
Taxis RICHI	Taxi	Plaça Font Gran 2	Das	620 721 653	-	-
Taxi Trigo	Taxi	Carrer Canigó, 4	Puigcerdà	630 103 225	-	-

## 7. Document 7. Cartografia

INDEX DE CARTOGRAFIA			
NÚM. PLÀNOL	PAM	TÍTOL	ESCALA
1	-	Situació amb SOC	1/50.000 DIN-A1
2.1	Risc 1: incendis	Risc incendis Terme municipal	1/10.000 DIN-A1
2.2	Risc 1: incendis	Risc incendis Nuclis urbans	1/1.500 DIN-A1
3.1	Risc 2: nevades	Risc nevades Terme municipal	1/10.000 DIN-A1
3.2	Risc 2: nevades	Risc nevades Nuclis urbans	1/1.500 DIN-A1
4.1	Risc 3: emergències sísmiques	Risc emergències sísmiques Terme municipal	1/10.000 DIN-A1
4.2	Risc 3: emergències sísmiques	Risc emergències sísmiques Nuclis urbans	1/1.500 DIN-A1
5.1	Risc 4: ventades	Risc ventades Terme municipal	1/10.000 DIN-A1
5.2	Risc 4: ventades	Risc ventades Nuclis urbans	1/1.500 DIN-A1

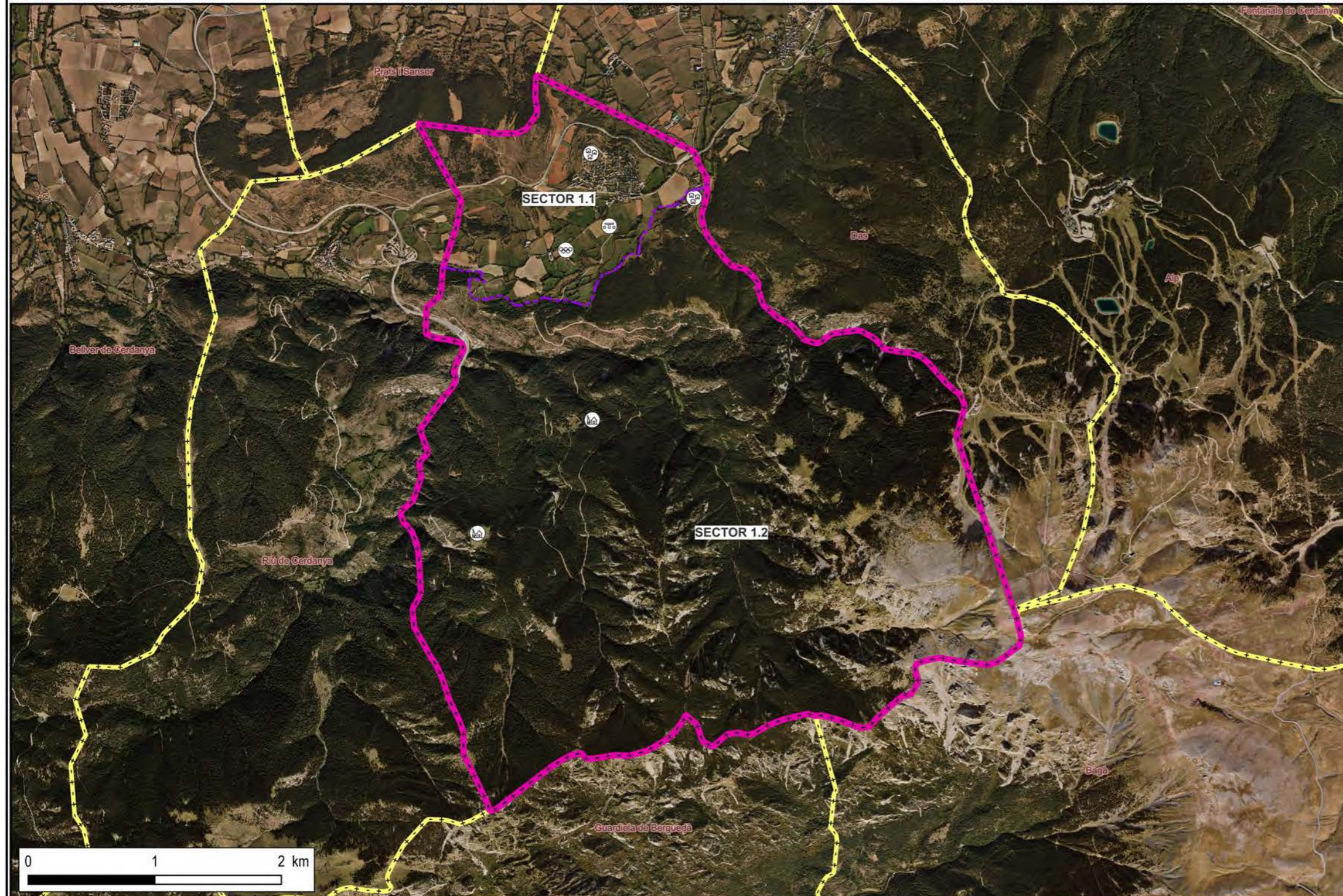
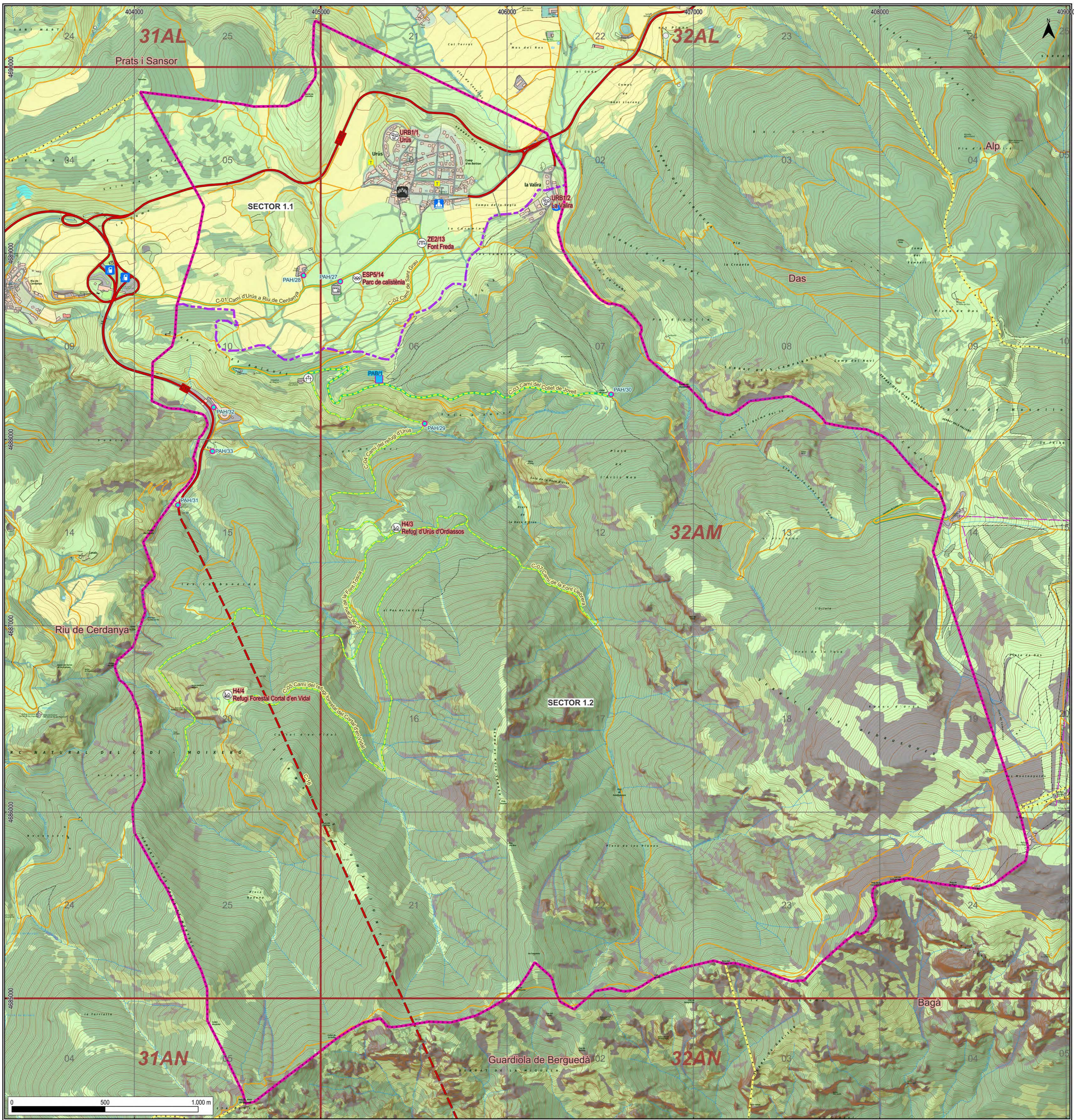


**Llegenda**


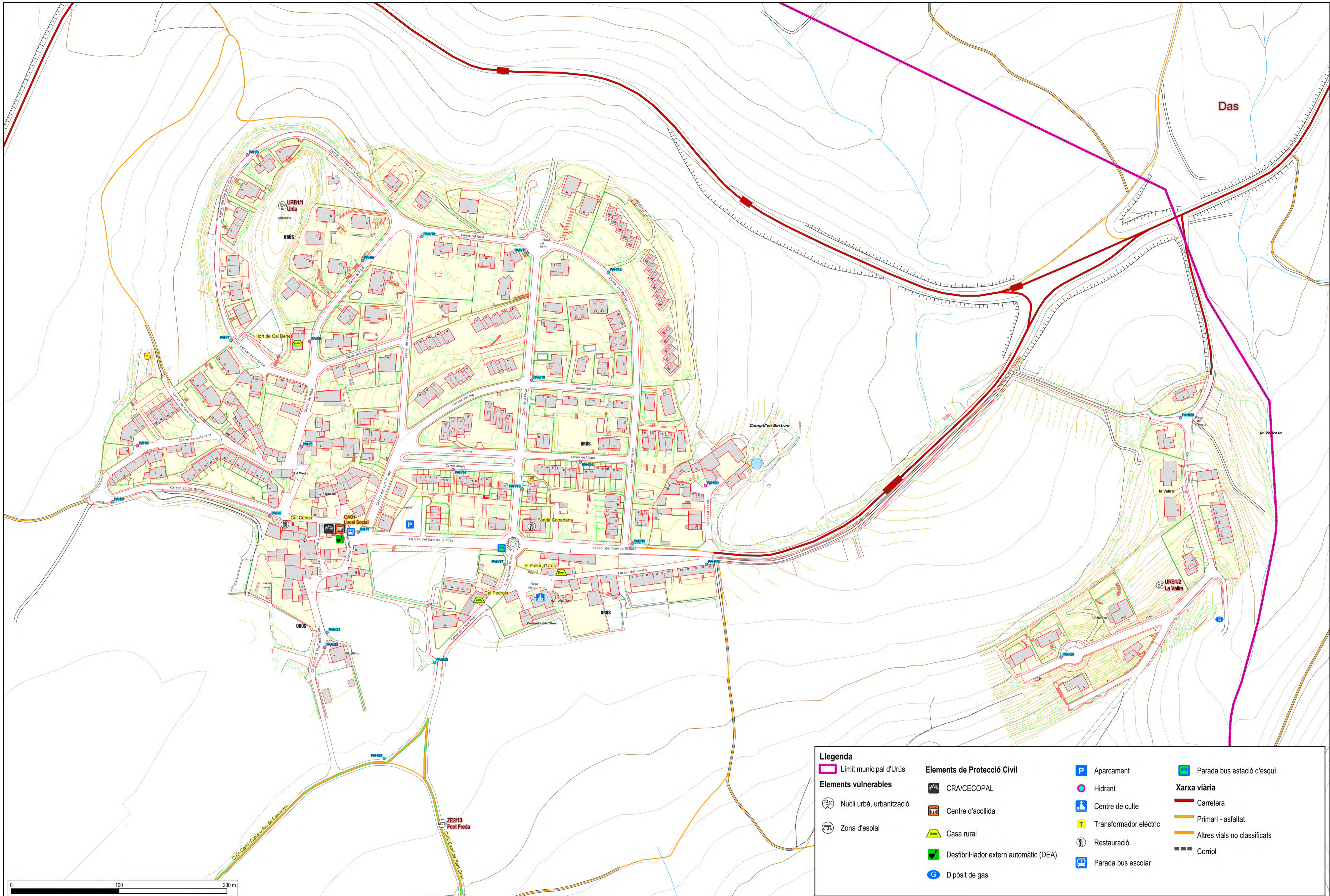
- CRA/CECOPAL
- Límit municipal d'Urús

**Quadricula SOC**

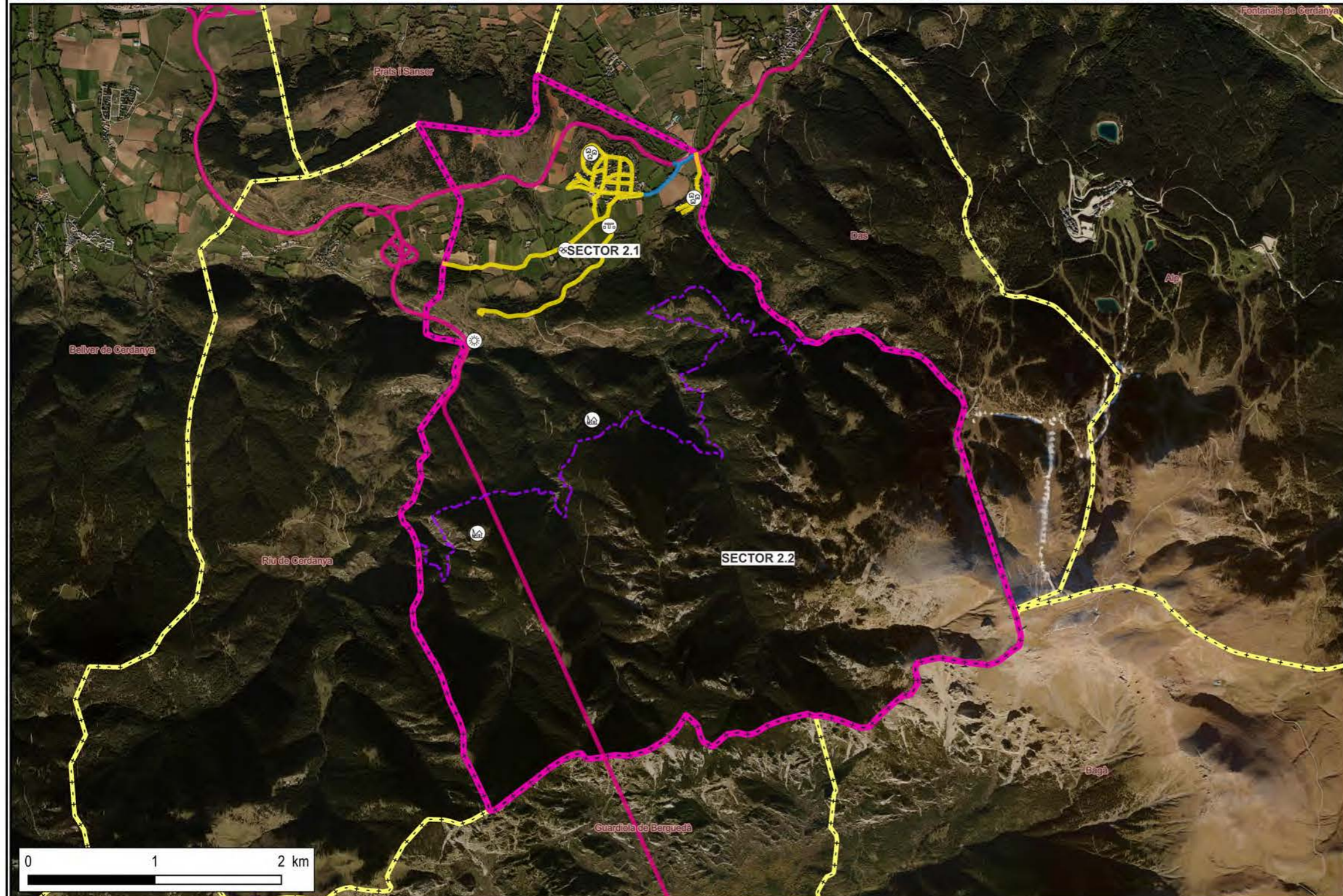
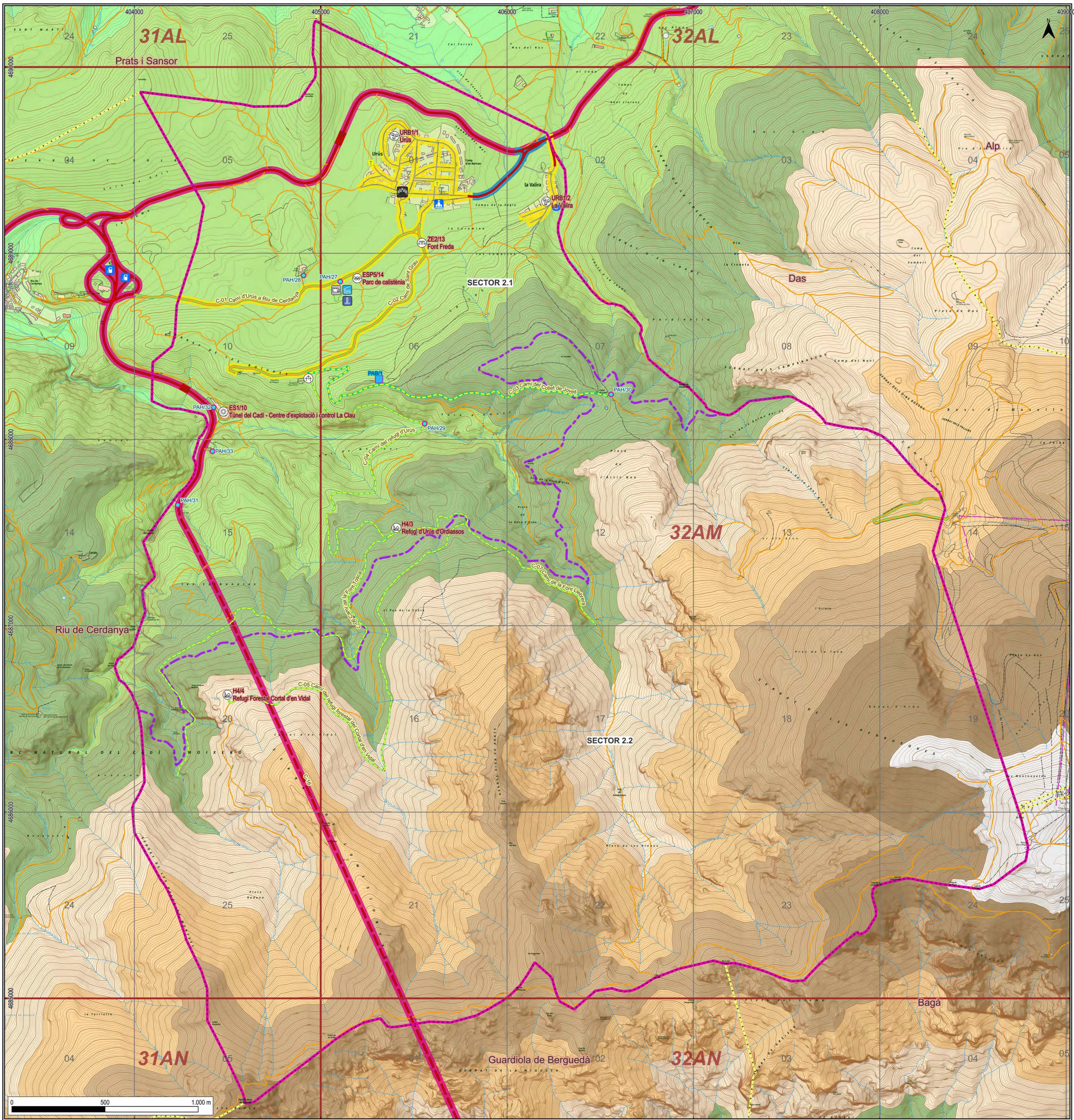
- Quadrants
- Seccions



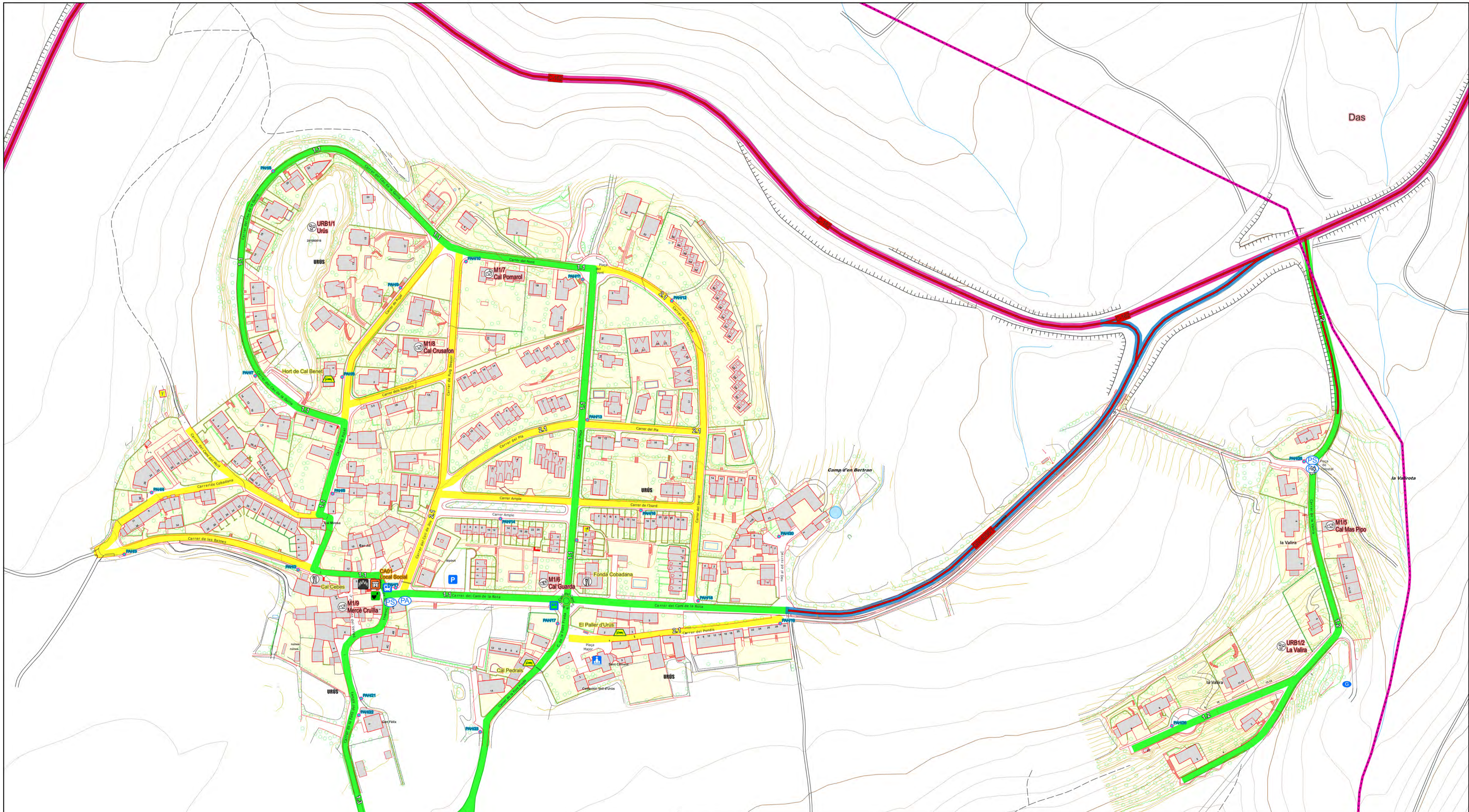
Llegenda		
	Limit municipal d'Urús	
	Sectors INFOCAT	
<b>Quadricula SOC</b>		
	Quadrants	
	Seccions	
<b>Elements de Protecció Civil</b>		
	CRA/CECOPAL/Ajuntament	
	Magatzem municipal	
	Benzinera	
	Dipòsit de gas	
	Centre de culte	
	Punt d'aigua	
	Hidrant	
	Transformador elèctric	
<b>Elements vulnerables</b>		
	Refugi	
	Nucli urbà, urbanització	
	Zona d'esplai	
	Esportiu (zona de calistènia)	
<b>Xarxa viària</b>		
	Carretera	
	Primari - asfaltat	
	Secundari - no asfaltat	
	Terciari - no asfaltat	
	Altres vials no classificats	
	Urbana	
	Corriol	
	Telefèric	
<b>Cobertes del sòl</b>		
	Agrícola arbrat (vinya)	
	Agrícoles herbaci	
	Forestal arbrat	
	Forestal arbustiu	
	Forestal herbaci	
	Roquissars, congestes, sòl nu	
	Urbà, industrial, improductiu	
	Zones verdes urbanes	



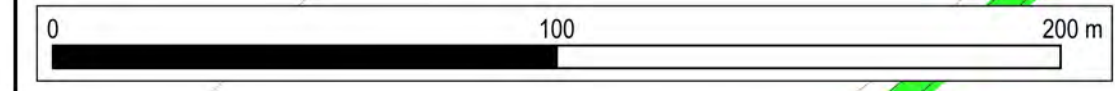
Llegenda			
	Límit municipal d'Urús		Elements de Protecció Civil
	Nucli urbà, urbanització		
	Zona d'esplai		
			<b>Xarxa viària</b>

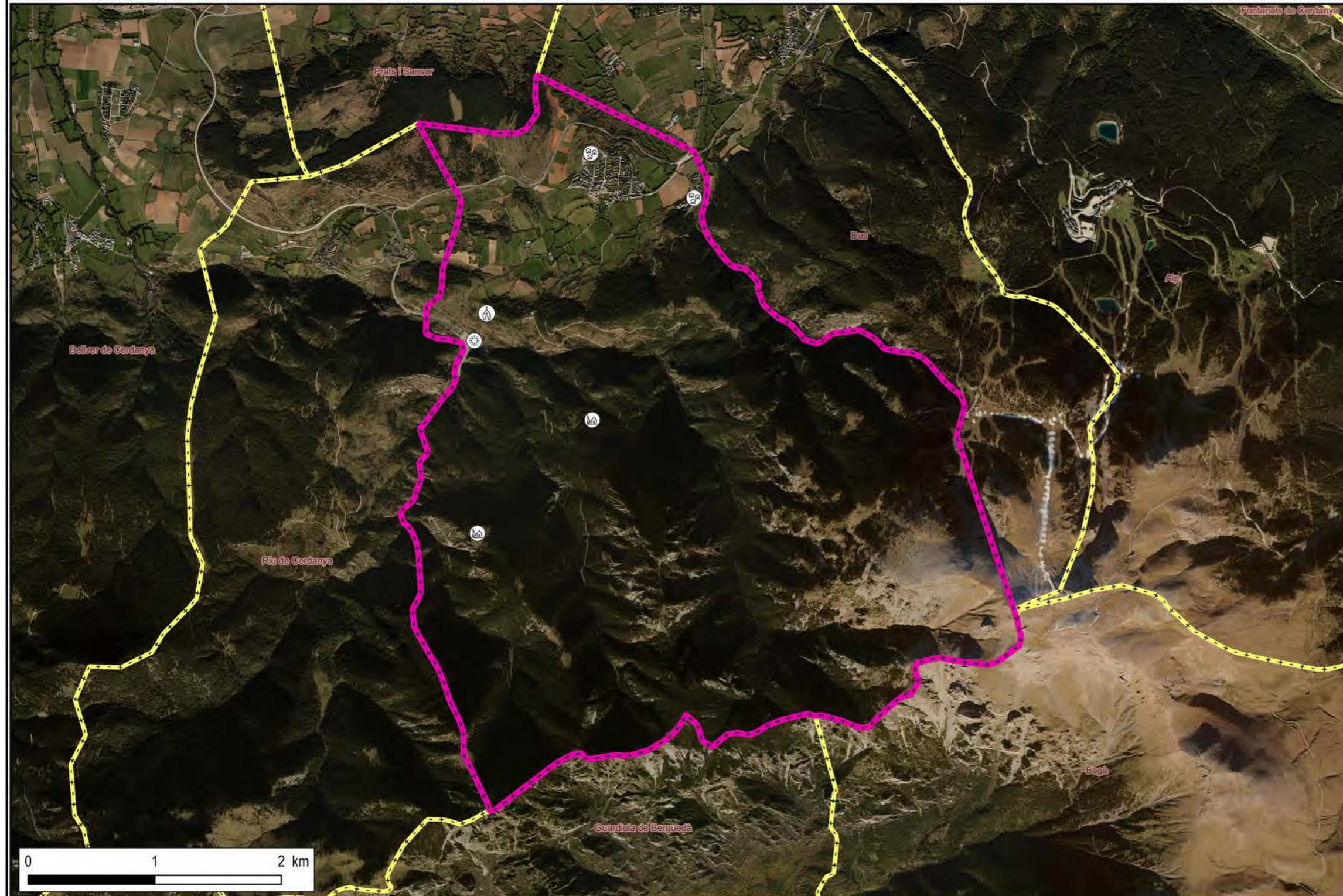
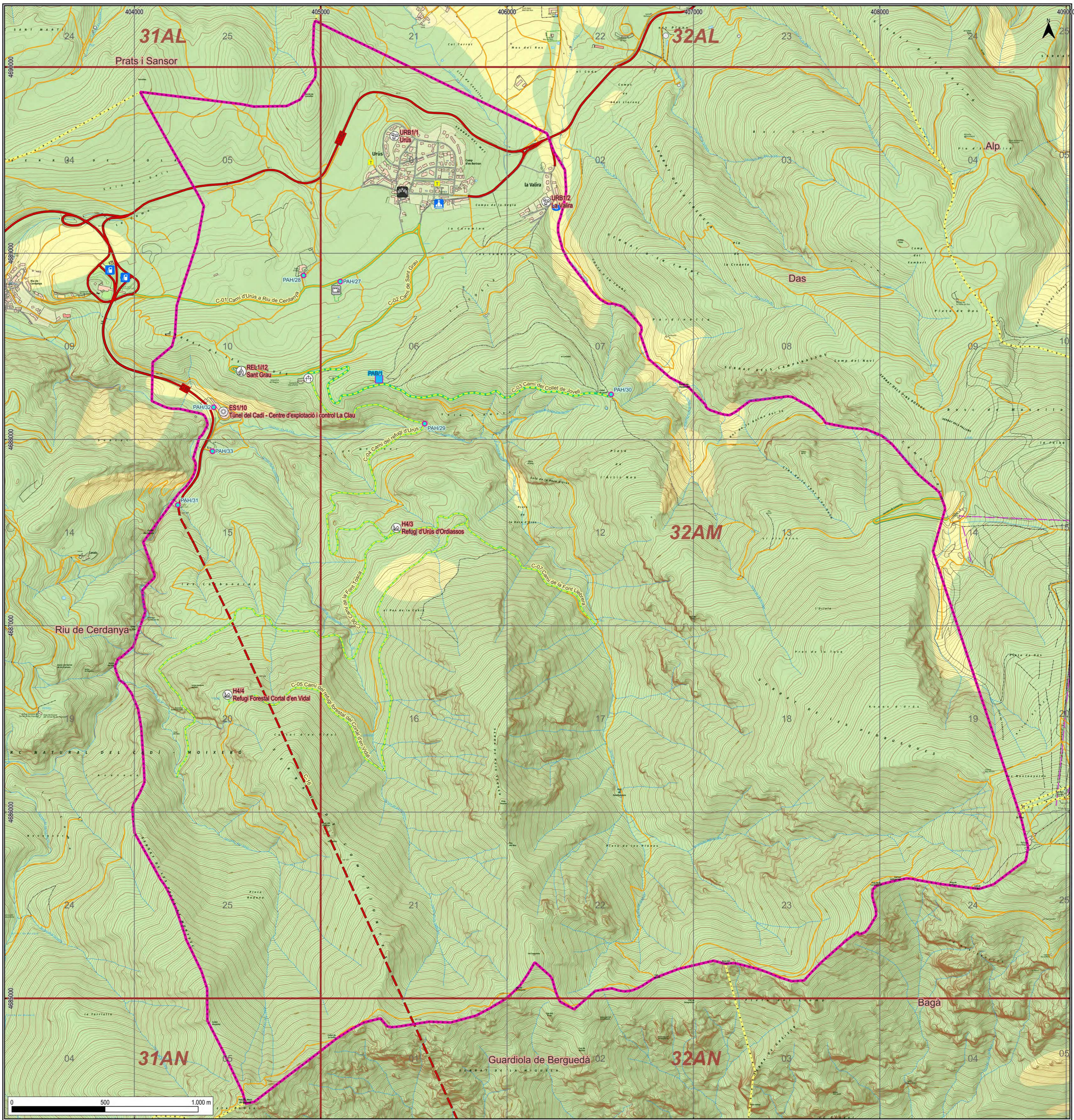


Llegenda		
Límit municipal d'Urús	Sector NEUCAT	Ajuntament
Quadrants	Seccions	Concessionària túnel del Cadí
CRA/CECOPAL/Ajuntament	Magatzem municipal	Diputació de Girona
Benzineria	Dipòsit de gas	<b>Cotes altitudinals</b>
Centre de culte	Punt d'aigua	<1.200 m
Hidrant	Transformador elèctric	1.200-1.400 m
		1.400-1.600 m
		1.600-1.800 m
		1.800-2.000 m
		2.000-2.200 m
		2.200-2.400 m
		>2.400 m
<b>Elements de Protecció Civil</b>	<b>Elements vulnerables</b>	<b>Responsables de la neteja dels vials</b>
CRA/CECOPAL/Ajuntament	Nucli urbà, urbanització	Ajuntament
Magatzem municipal	Refugi	Concessionària túnel del Cadí
Benzineria	Equipament singular	Diputació de Girona
Dipòsit de gas	Zona d'esplai	<b>Cotes altitudinals</b>
Centre de culte	Esportiu (zona de calistènia)	<1.200 m
Hidrant	<b>Xarxa viària</b>	1.200-1.400 m
Transformador elèctric	Carretera	1.400-1.600 m
	Primari - asfaltat	1.600-1.800 m
	Secundari - no asfaltat	1.800-2.000 m
	Terciari - no asfaltat	2.000-2.200 m
	Altres vials no classificats	2.200-2.400 m
	Urbana	>2.400 m
	Corriol	
	Telefèric	



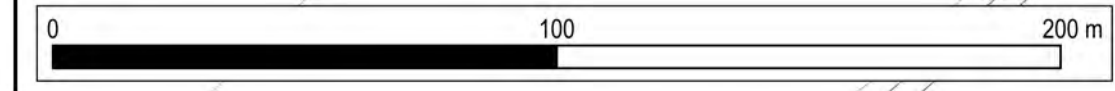
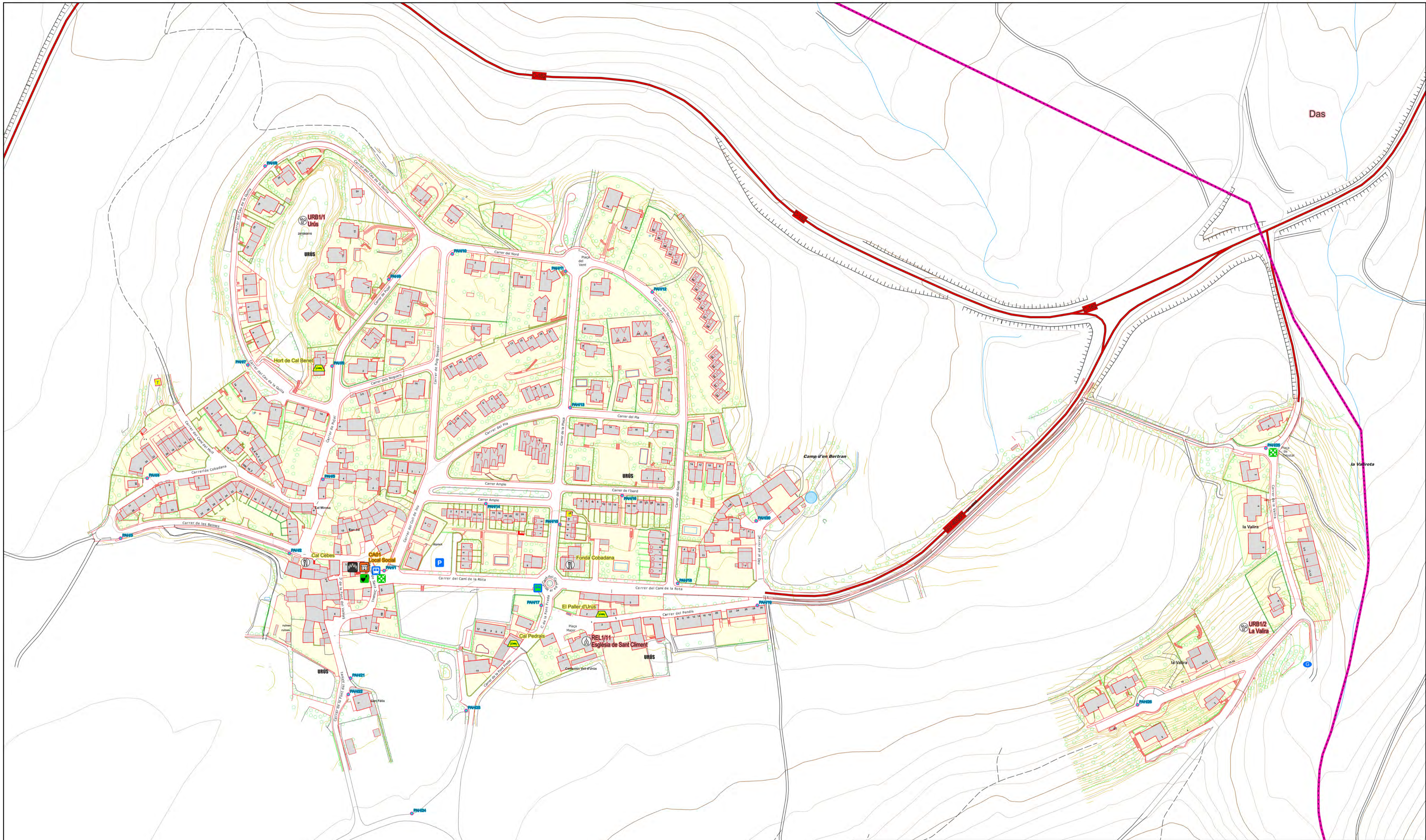
Llegenda		Elements de Protecció Civil		Responsables de la neteja de vials	
Límit municipal d'Urús	CRA/CECOPAL	Desfibrit-lador extern automàtic (DEA)	Parada bus escolar	Concessionària túnel del Cadí	Diputació de Girona
<b>Elements vulnerables</b>	Centre d'acollida	Dipòsit de gas	Parada bus estació d'esquí	<b>Neteja de vials - Responsabilitat de l'ajuntament</b>	
Nucli urbà, urbanització	Punt de subministrament de fudents	Aparcament	Hidrant	Rutes de prioritat 1	Rutes de prioritat 2
Habitatge del nucli urbà	Punt de subministrament d'aigua	Centre de culte	Transformador elèctric		
Zona d'esplai	Casa rural	Restauració			



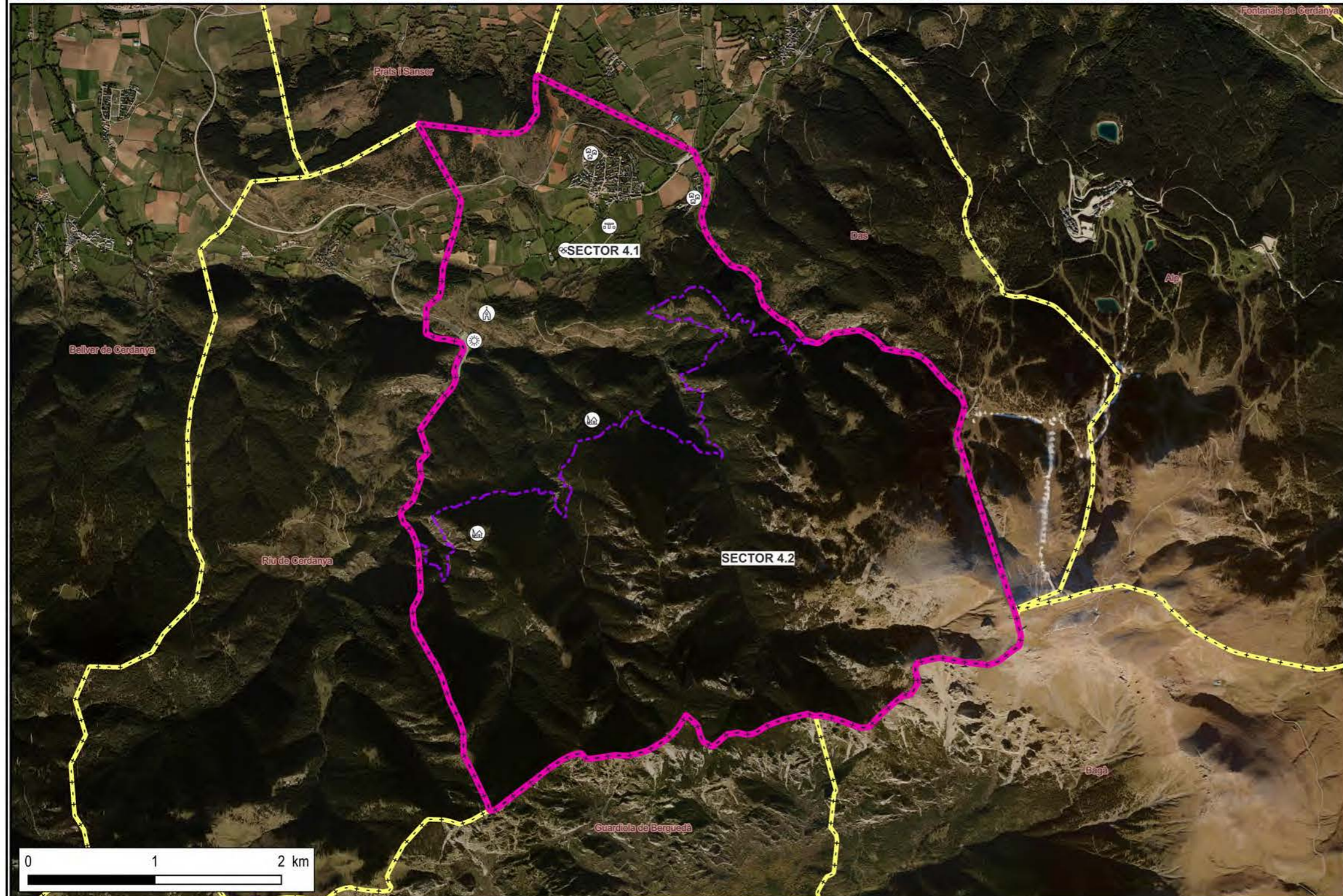
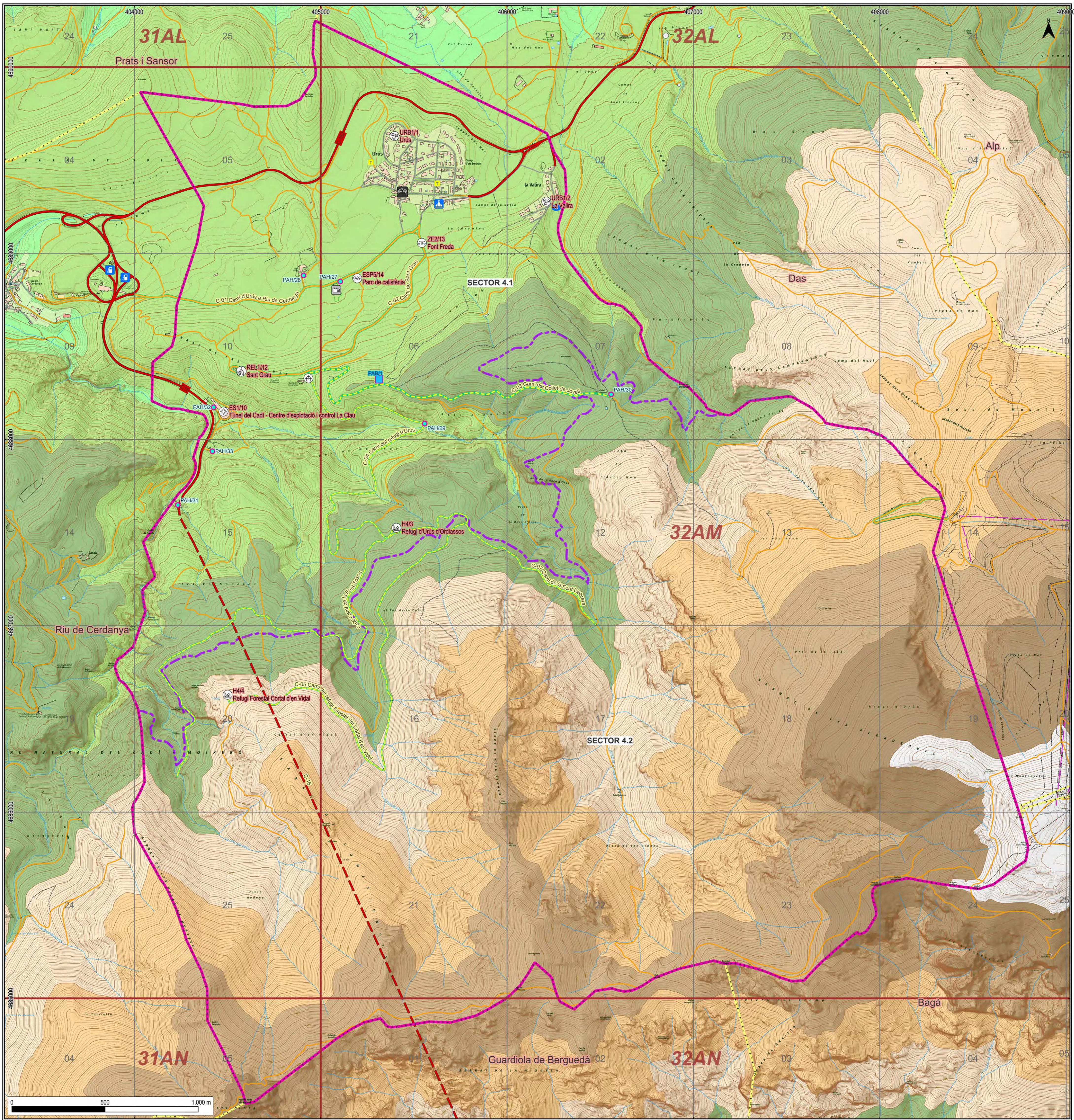


**Llegenda**


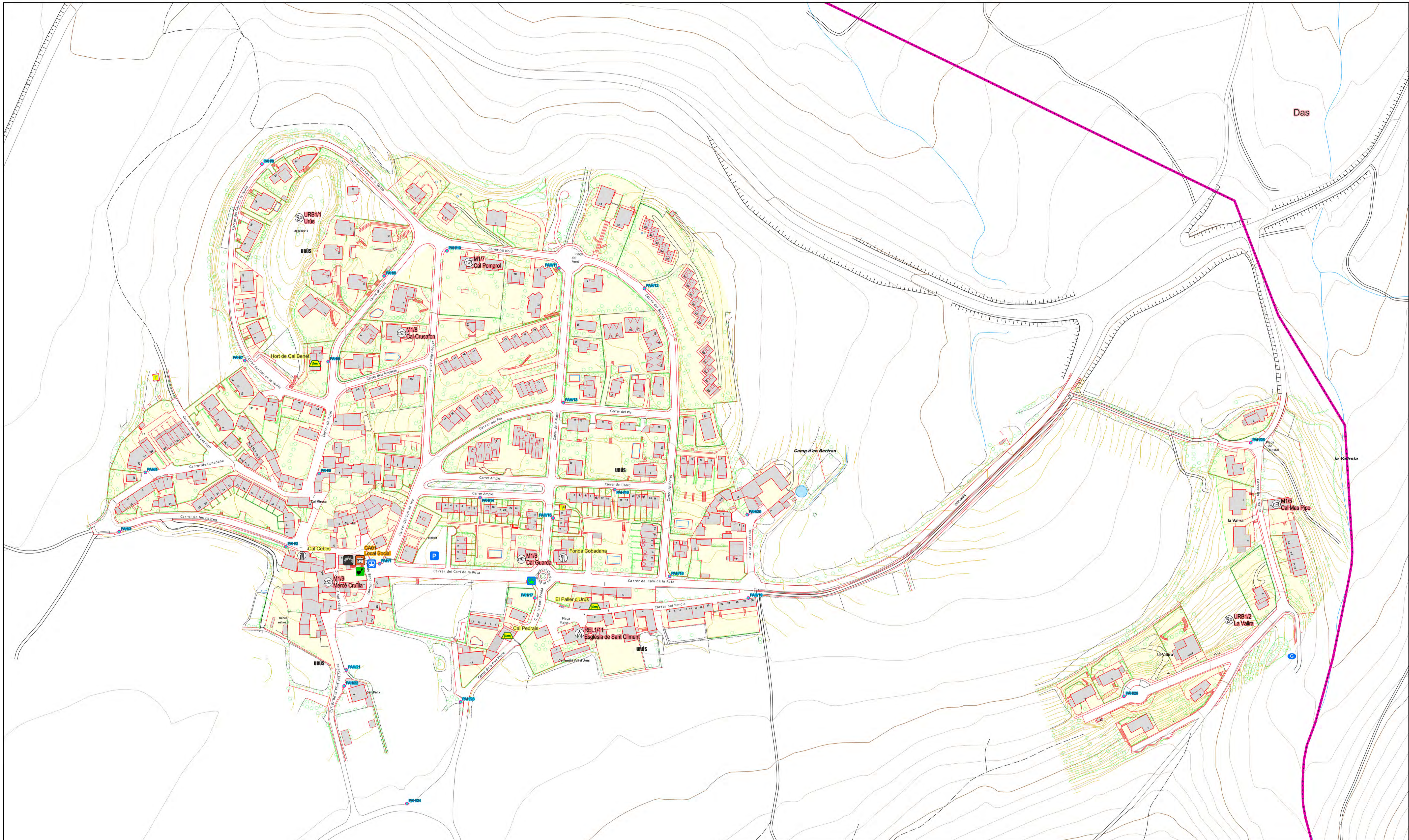
- Limit municipal d'Urús**: Línia magenta
- Sectors SISMICAT**
  - Sector 3.1 - Materials tous: amplificadors de l'ona sísmica (Àrea groga)
  - Sector 3.2 - Materials durs: atenuadors de l'ona sísmica (Àrea verda)
- Quadricula SOC**
  - Quadrants (Línia vermella)
  - Seccions (Línia blanca)
- Elements de Protecció Civil**
  - CRA/CECOPAL/Ajuntament (Símbol de casa)
  - Magatzem municipal (Símbol de magatzem)
  - Benzinera (Símbol de gasolinera)
  - Dipòsit de gas (Símbol de gas)
  - Centre de culte (Símbol d'església)
  - Punt d'aigua (Símbol d'aigua)
  - Hidrant (Símbol de hidrant)
  - Transformador elèctric (Símbol de transformador)
- Elements vulnerables**
  - Nucli urbà, urbanització (Símbol de nucli urbà)
  - Refugi (Símbol de refugi)
  - Equipament singular (Símbol d'equipament)
  - Centre de culte (església, ermita, ...) (Símbol d'església)
- Xarxa viària**
  - Carretera (Línia vermella)
  - Primari - asfaltat (Línia groga)
  - Secundari - no asfaltat (Línia verda)
  - Terciari - no asfaltat (Línia blava)
  - Altres vials no classificats (Línia taronja)
  - Urbana (Línia gris)
  - Corriol (Línia negra)
  - Telefèric (Línia magenta)



Llegenda			
	Limit municipal d'Urús		Desfibril·lador extern automàtic (DEA)
<b>Elements vulnerables</b>			Dipòsit de gas
	Nucli urbà, urbanització		Aparcament
	Centre de culte (església, ermita, ...)		Hidrants
	Punt de reunió		Parada bus escolar
	CRA/CECOPAL		Parada bus estació d'esquí
	Centre d'acollida		Transformador elèctric
	Casa rural		Restauració



Llegenda		Elements vulnerables	Cotes altitudinals
	Límit municipal d'Urús		<1.200 m
	Sectors VENTCAT		1.200-1.400 m
	Quadrants		1.400-1.600 m
	Seccions		1.600-1.800 m
	Elements de Protecció Civil		1.800-2.000 m
	CRA/CECOPAL/Ajuntament		2.000-2.200 m
	Magatzem municipal		2.200-2.400 m
	Benzinera		>2.400 m
	Dipòsit de gas		
	Centre de culte		
	Punt d'aigua		
	Hidrant		
	Transformador elèctric		
		<b>Xarxa viària</b>	
			Carretera
			Primari - asfaltat
			Secundari - no asfaltat
			Terciari - no asfaltat
			Altres vials no classificats
			Urbana
			Corriol
			Telefèric



Llegenda		Elements de Protecció Civil	
Límit municipal d'Urús	Centre de culte (església, ermita, ...)	CRA/CECOPAL	Desfibril·lador extern automàtic (DEA)
<b>Elements vulnerables</b>	Zona d'esplai	Centre d'acollida	Dipòsit de gas
Nucli urbà, urbanització	Habitatge del nucli urbà	Aparcament	Parada bus escolar
Casa rural		Hidrant	Parada bus estació d'esquí
		Transformador elèctric	Restauració

## 8. Document 8. Annexos

### 8.1. Annex 1. Criteris d'activació dels plans de protecció civil de la Generalitat

Criteris d'activació RISC PER INCENDI FORESTAL	
FASE D'ACTIVACIÓ	SITUACIÓ
<b>PREALERTA</b>	<p>→Valoració conjunta dels indicadors següents:</p> <ul style="list-style-type: none"> <li>-El mapa diari de perill d'incendi forestal: perill molt alt significativament extens en el territori</li> <li>-El Pla Alfa (nivell 3).</li> <li>-El SISCOP (nivell 1) o simultaneïtat d'incendis de nivell inferior.</li> <li>-Altres indicadors que facin preveure un augment del nivell de risc.</li> <li>-<b>En incendis rellevants que, tot i afectar la població, ho fan de forma reduïda, no requereixen mesures d'emergència i es poden solucionar amb els mitjans habituals de gestió d'emergències.</b></li> <li>-<b>Simultaneïtat d'incendis sense afectació a la població</b></li> <li>-A criteri de la Direcció del Pla, quan es produeixin situacions potencialment greus de GIF.</li> </ul>
<b>ALERTA</b>	<p>→La fase d'alerta s'activa en els casos següents:</p> <ul style="list-style-type: none"> <li>-<b>En incendis que, sense implicar risc per a les persones alienes a l'extinció i per als béns que no siguin de naturalesa forestal, es preveu que tinguin una duració prou important perquè sigui necessari activar un dispositiu i recursos extraordinaris aliens a la guàrdia ordinària dels serveis d'emergència.</b></li> <li>-En incendis que impliquin perill per a les persones i sigui apropiat ordenar-ne el confinament o l'evacuació de zones concretes en un espai limitat <b>proper a l'incendi</b></li> <li>-En cas que el mapa diari de perill d'incendi forestal presenti perill extrem significativament extens en el territori.</li> <li>-<b>En el cas d'activació del Pla Alfa nivell 4 i d'aplicació de mesures d'emergència restrictives que afectin la població.</b></li> <li>-En situacions rellevants de simultaneïtat d'incendis de nivell inferior.</li> <li>-En incendis importants ja controlats, que hagin comportat l'activació del Pla en fase d'emergència i on es faci necessari un control de la zona afectada a l'efecte d'evitar que es produeixi una reactivació.</li> <li>-En altres supòsits, a criteri del director del Pla, que justifiquin l'activació d'un dispositiu preventiu especial.</li> </ul>
<b>EMERGÈNCIA</b>	<p>→Són motiu d'activació de la fase d'emergència els casos en què siguin necessàries les mesures següents:</p> <ul style="list-style-type: none"> <li>-Evacuacions o confinaments massius de població o altres mesures d'emergència de compliment obligatori generalitzat per a tota la població.</li> <li>-Afectació destacable en el territori que pot ser susceptible de declaració de zona afectada greument per una emergència de protecció civil.</li> </ul>

Criteris d'activació RISC PER INCENDI FORESTAL	
FASE D'ACTIVACIÓ	SITUACIÓ
	<ul style="list-style-type: none"><li>-Necessitat de mitjans d'altres administracions públiques no adscrits al Pla.</li><li>-Necessitat de requerir, intervenir o ocupar temporalment i de forma transitòria béns necessaris per afrontar la situació d'emergència.</li><li>-Ordenar a persones la prestació de serveis destinats a afrontar l'emergència.</li><li>-Altres supòsits, a criteri del director del Pla, que justifiquin l'activació de recursos extraordinaris.</li></ul>

Criteris d'activació <b>RISC PER NEVADES</b>	
FASE D'ACTIVACIÓ	SITUACIÓ
<b>PREALERTA</b>	<p>→Els avisos preventius no activen en cap cas el Pla NEUCAT. La finalitat d'aquests avisos és que, donada una predicció de nevades, tots els organismes (grups operatius, municipis...) involucrats en el Pla valorin la situació i prenguin les mesures preventives adients per tal de minimitzar el risc.</p> <p>→Els supòsits que implicaran una PREALERTA del NEUCAT són:</p> <ul style="list-style-type: none"> <li>- Que una o més comarques es trobin en situació de risc moderat per nevades com a conseqüència de l'emissió d'un avís de perill meteorològic SMP per neu per part del Servei Meteorològic de Catalunya.</li> <li>- Que la direcció del Pla, en funció de la mobilitat prevista, estimi la necessitat de fer una major difusió del risc de nevades en aquelles comarques que es trobin en situació de risc baix.</li> </ul> <p>→Les prealertes del NEUCAT es corresponen amb les següents situacions:</p> <ul style="list-style-type: none"> <li>- Previsió de nevades amb un SMP grau 1 per neu en comarques amb vulnerabilitat alta, molt alta o extrema.</li> <li>- Previsió de nevades amb un SMP grau 2 per neu en comarques amb vulnerabilitat baixa, moderada, alta o molt alta.</li> <li>- Previsió de nevades amb un SMP grau 3 per neu en comarques amb vulnerabilitat baixa.</li> </ul>
<b>ALERTA</b>	<p>→Els supòsits que implicaran una activació en ALERTA del NEUCAT són:</p> <ul style="list-style-type: none"> <li>-Que una o més comarques es trobin en situació de risc alt per nevades com a conseqüència de l'emissió d'un avís de perill meteorològic SMP per neu per part del Servei Meteorològic de Catalunya.</li> <li>-Quan, com a conseqüència de la neu, es comencin a produir afectacions puntuals o lleus sobre la xarxa viària o ferroviària, algun dels serveis bàsics o a la població.</li> </ul> <p>→Les activacions en alerta del NEUCAT es corresponen amb les següents situacions:</p> <p>Per prediccions meteorològiques:</p> <ul style="list-style-type: none"> <li>- Previsió de nevades amb un SMP grau 2 per neu en comarques amb vulnerabilitat extrema.</li> <li>- Previsió de nevades amb un SMP grau 3 per neu a qualsevol comarca excepte les de vulnerabilitat baixa.</li> <li>- Previsió de nevades amb un SMP grau 4 per neu a qualsevol comarca.</li> <li>- Previsió de nevades amb un SMP grau 5 per neu en comarques amb vulnerabilitat molt alta, alta, moderada o baixa.</li> <li>- Previsió de nevades amb un SMP grau 6 per neu en comarques de vulnerabilitat moderada o baixa.</li> </ul> <p>Per afectacions observades:</p> <ul style="list-style-type: none"> <li>- Es faci necessari l'ús de cadenes de manera generalitzada a una zona o comarca.</li> <li>- En alguna zona o comarca, es talli el trànsit de vehicles pesants, articulats, etc. i es derivin als aparcaments preestablerts, a fi de facilitar els treballs de neteja i evitar situacions que afectin de forma problemàtica la població.</li> <li>- Es produeixin talls de subministrament puntuals o de curta durada d'algun dels serveis bàsics a causa de la neu.</li> </ul>

Criteris d'activació RISC PER NEVADES	
FASE D'ACTIVACIÓ	SITUACIÓ
<b>EMERGÈNCIA</b>	<p>→ El Pla NEUCAT <b>s'activarà en EMERGÈNCIA</b> sempre que:</p> <ul style="list-style-type: none"> <li>- Com a conseqüència de la neu, es comencin a produir afectacions importants a la xarxa viària o ferroviària, algun dels serveis bàsics o a la població en un àmbit territorial reduït o extens.</li> <li>- <b>En aquelles situacions en què una o més comarques es trobin en situació de risc extrem per nevades com a conseqüència de l'emissió d'un avís de perill meteorològic SMP graus 5 i 6 per neu per part del Servei Meteorològic de Catalunya, la direcció del Pla valorarà en cada cas la necessitat d'activar el NEUCAT en ALERTA o en EMERGÈNCIA.</b></li> </ul> <p>→ Les activacions en EMERGÈNCIA del NEUCAT es corresponen amb situacions en les quals en una zona, comarca o comarques:</p> <ul style="list-style-type: none"> <li>- Es decideixi tallar el trànsit a un nombre considerable de vies per facilitar les tasques de neteja.</li> <li>- Es comenci a produir el bloqueig de vehicles o persones de manera descontrolada.</li> <li>- Es tingui constància que comencen a quedar aïllats nuclis de població com a conseqüència dels talls a les vies de comunicació.</li> <li>- <b>S'interrompi el funcionament de diferents mitjans de transport com RENFE, FGC, autobusos de línia, transport escolar...</b></li> <li>- <b>Es produeixin talls de subministrament generalitzats o de llarga durada d'algun dels serveis bàsics. Cal fer especial atenció amb els talls de subministrament elèctric i amb possibles fallades en les telecomunicacions.</b></li> </ul> <p>→ A criteri de la direcció del Pla, es valorarà activar el Pla NEUCAT en alerta o en emergència en els següents supòsits:</p> <ul style="list-style-type: none"> <li>- Previsió de nevades amb un SMP de grau 5 o 6 en comarques amb vulnerabilitat extrema.</li> <li>- Previsió de nevades amb un SMP de grau 6 en comarques amb vulnerabilitat alta, molt alta o extrema.</li> </ul>

Criteris d'activació																																											
RISC PER EMERGÈNCIES SÍSMIQUES																																											
FASE D'ACTIVACIÓ	SITUACIÓ																																										
	Pla Especial d'Emergències Sísmiques a Catalunya SISMICAT		Revisió 2020																																								
	<p>Taula 11. Criteris per establir les fases o situacions del Pla SISMICAT en funció de la intensitat màxima</p> <table border="1"> <thead> <tr> <th rowspan="2">Fase o situació del pla</th> <th colspan="3">Classificació comarcal</th> </tr> <tr> <th>Comarca de densitat alta o Zona A</th> <th>Comarca de densitat mitjana o Zona B</th> <th>Comarca de densitat baixa o Zona C</th> </tr> </thead> <tbody> <tr> <td>Situació de prealerta</td> <td>I màxima: 3 a 3,5 (III a III-IV)</td> <td>I màxima: 3 a 4 (III a IV)</td> <td>I màxima: 3 a 4,5 (III a IV-V)</td> </tr> <tr> <td>Fase d'alerta</td> <td>I màxima: 4 a 4,5 (IV a IV-V)</td> <td>I màxima: 4,5 a 5,5 (IV-V a V-VI)</td> <td>I màxima: 5 a 6,5 (V a VI-VII)</td> </tr> <tr> <td>Fase d'emergència</td> <td>I màxima: <math>\geq 5</math> (<math>\geq V</math>)</td> <td>I màxima: <math>\geq 6</math> (<math>\geq VI</math>)</td> <td>I màxima: <math>\geq 7</math> (<math>\geq VII</math>)</td> </tr> </tbody> </table> <p>Els sismes amb intensitats inferiors a 3 (III) no es consideren dins de les fases o situacions del Pla, tret que siguin àmpliament percebuts o causin algun tipus de danys d'acord amb el que s'estableix a la taula del punt 4.2.2 que es mostra a continuació. La difusió d'aquests sismes d'intensitat baixa es farà d'acord amb el que s'estableixi al procediment del CECAT.</p> <p>Taula 12. Criteris per establir les fases o situacions del Pla SISMICAT en funció de la percepció i dels danys observats</p> <table border="1"> <thead> <tr> <th>Fase o situació del pla</th> <th>Percepció</th> <th>Danys persones</th> <th>Danys edificis</th> <th>Danys línies vitals</th> </tr> </thead> <tbody> <tr> <td>Situació de prealerta</td> <td>Percepció àmplia en algun municipi</td> <td>Cap</td> <td>Cap</td> <td>Cap</td> </tr> <tr> <td>Fase d'alerta</td> <td>Qualsevol</td> <td>Persones afectades</td> <td>Danys als edificis però sense edificis inhabitables</td> <td>Afectació de les línies vitals a escala local</td> </tr> <tr> <td>Fase d'emergència</td> <td>Qualsevol</td> <td>Víctimes mortals</td> <td>Edificis inhabitables</td> <td>Afectació de les línies vitals a escala comarcal</td> </tr> </tbody> </table>				Fase o situació del pla	Classificació comarcal			Comarca de densitat alta o Zona A	Comarca de densitat mitjana o Zona B	Comarca de densitat baixa o Zona C	Situació de prealerta	I màxima: 3 a 3,5 (III a III-IV)	I màxima: 3 a 4 (III a IV)	I màxima: 3 a 4,5 (III a IV-V)	Fase d'alerta	I màxima: 4 a 4,5 (IV a IV-V)	I màxima: 4,5 a 5,5 (IV-V a V-VI)	I màxima: 5 a 6,5 (V a VI-VII)	Fase d'emergència	I màxima: $\geq 5$ ( $\geq V$ )	I màxima: $\geq 6$ ( $\geq VI$ )	I màxima: $\geq 7$ ( $\geq VII$ )	Fase o situació del pla	Percepció	Danys persones	Danys edificis	Danys línies vitals	Situació de prealerta	Percepció àmplia en algun municipi	Cap	Cap	Cap	Fase d'alerta	Qualsevol	Persones afectades	Danys als edificis però sense edificis inhabitables	Afectació de les línies vitals a escala local	Fase d'emergència	Qualsevol	Víctimes mortals	Edificis inhabitables	Afectació de les línies vitals a escala comarcal
Fase o situació del pla	Classificació comarcal																																										
	Comarca de densitat alta o Zona A	Comarca de densitat mitjana o Zona B	Comarca de densitat baixa o Zona C																																								
Situació de prealerta	I màxima: 3 a 3,5 (III a III-IV)	I màxima: 3 a 4 (III a IV)	I màxima: 3 a 4,5 (III a IV-V)																																								
Fase d'alerta	I màxima: 4 a 4,5 (IV a IV-V)	I màxima: 4,5 a 5,5 (IV-V a V-VI)	I màxima: 5 a 6,5 (V a VI-VII)																																								
Fase d'emergència	I màxima: $\geq 5$ ( $\geq V$ )	I màxima: $\geq 6$ ( $\geq VI$ )	I màxima: $\geq 7$ ( $\geq VII$ )																																								
Fase o situació del pla	Percepció	Danys persones	Danys edificis	Danys línies vitals																																							
Situació de prealerta	Percepció àmplia en algun municipi	Cap	Cap	Cap																																							
Fase d'alerta	Qualsevol	Persones afectades	Danys als edificis però sense edificis inhabitables	Afectació de les línies vitals a escala local																																							
Fase d'emergència	Qualsevol	Víctimes mortals	Edificis inhabitables	Afectació de les línies vitals a escala comarcal																																							

Criteris d'activació RISC PER VENTADES	
FASE D'ACTIVACIÓ	SITUACIÓ
PREALERTA	→SMP 1 a la comarca del Barcelonès SMP 2 a les comarques de densitat alta de població (a excepció del Barcelonès) SMP 3 a les comarques de densitat baixa de població
ALERTA	SMP 2 a la comarca del Barcelonès SMP 3 a les comarques de densitat alta població SMP 4 a qualsevol comarca SMP 5 a qualsevol comarca SMP 6 a qualsevol comarca <b>El vent està provocant danys poc importants d'abast territorial limitat</b>
EMERGÈNCIA	El vent està provocant danys importants i amb un abast territorial extens

8.2. Annex 2. Procediments operatius

8.2.1. Models d'activació/desactivació del PAM en alerta/emergència 1/emergència 2

<p><b>NOTIFICACIÓ D'ACTIVACIÓ DEL PAM EN ALERTA/EMERGÈNCIA</b> (enviar-ho al CECAT per fax al 935 517 286 o correu electrònic a <a href="mailto:cecat@gencat.cat">cecat@gencat.cat</a>) (Tel.: 935 517 285)</p>
<p>....., alcalde/ssa d'URÚS, pels poders que tinc,</p>
<p>DECLARO:</p>
<p><b><u>L'ALERTA</u> en el municipi, a causa d' accident en instal·lació amb substàncies perilloses.</b></p>
<p>O</p>
<p><b><u>ACTIVAT</u> el Pla de protecció civil municipal en fase d'ALERTA / EMERGÈNCIA, a causa d'/de</b> <input type="checkbox"/> ..... <input type="checkbox"/></p>
<p><b><u>CONSTITUÏT</u> el Comitè d'Emergències.</b></p>
<p>Les mesures previstes són:</p> <ul style="list-style-type: none"><li>•</li><li>•</li><li>•</li></ul> <p>....., Alcalde/ssa</p>
<p>URÚS, ..... de/d'..... de 20.....</p>

NOTIFICACIÓ DE DESACTIVACIÓ DEL PAM

(enviar-ho al CECAT per fax al 935 517 286 o correu electrònic a [cecat@gencat.cat](mailto:cecat@gencat.cat))  
(Tel.: 935 517 285)

....., alcalde/ssa d'URÚS, pels poders que tinc, ja que ha desaparegut tot el risc,

DECLARO:

DISSOLT el Comitè d'Emergències.

DESACTIVAT el Pla de protecció civil municipal, a causa d' accident en instal·lació amb substàncies perilloses, i la tornada a la normalitat.

.....,  
Alcalde/ssa

URÚS, ..... de/d'..... de 20.....

8.2.2. Models de BAN amb ordre de limitació i condició d'ús dels serveis públics i privats i consum de béns

BAN

ORDRE DE LIMITACIÓ I CONDICIÓ D'ÚS DELS SERVEIS PÚBLICS I PRIVATS I CONSUM DE BÉNS

L'Ajuntament comunica que s'ha de limitar l'ús del següents servis:

..... i el consum dels ..... següents béns: ..... (en el cas que tingueu que limitar l'ús del telèfon, aigua, electricitat, gas, queviures,...). Utilitzeu els serveis de ..... només en cas de .....

Seguiu les següents instruccions:

- 
- 
- 
-

8.2.3. Models de BAN amb ordre amb ordre d'evacuació o de confinament

BAN

**ORDRE D'EVACUACIÓ**

L'Ajuntament comunica que s'ha d'evacuar la zona  
compresa: .....

.....  
..... (especifiqueu el nom dels carrers,  
urbanitzacions, polígons,...).

Seguiu les següents instruccions:

- \* Aneu amb els vostres vehicles a  
.....  
..... (especifiqueu el trajecte o la ruta a seguir, si cal).
- \* Si no teniu un mitjà de transport propi, aneu a  
.....  
.....  
.....(especifiqueu l'adreça).
- \* Agafeu només el que sigui imprescindible (la documentació; la medicació, si  
**en preneu; diners...**). **Si aneu carregats, l'evacuació no podrà ser tan ràpida i**  
àgil com cal.

BAN

**ORDRE DE CONFINAMENT**

L'Ajuntament comunica que la població / barriada / urbanització / polígon  
.....  
....., ha de quedar-se confinada o  
tancada a casa seva.

Seguiu les següents instruccions:

- \* Tanqueu les portes i les finestres.
  - \* Mantingueu els sistemes de ventilació i climatització en funcionament.
  - \* Escolteu la ràdio: us anirem informant de la situació.
  - \* No sortiu de casa fins que us ho diguem nosaltres.

8.2.4. Model de Decret d'Alcaldia de requisa

DECRET D'ALCALDIA MUNICIPAL DE REQUISA

Vist l'estat d'emergència en fase d'EMERGÈNCIA que s'ha declarat en el municipi d'**URÚS** a causa de

.....

Atès que s'ha activat el Pla d'Emergències Municipal (DUPROCIM) per afrontar la situació.

Atès que

.....

Per tot això, i d'acord amb el que ha consensuat el CECOPAL, l'Il·lustríssim/a Sr./a Alcalde/ssa **d'URÚS** proposa l'adopció de la següent

RESOLUCIÓ

Primer: Procedir a la requisa dels següents béns;

.....

..... d'acord amb el que estableix la Llei núm. 4 de 20 de maig de 1997 de Protecció Civil i que regula les accions destinades a protegir les persones, els béns i el medi ambient davant situacions de gran risc.

Segon: Comunicar la present resolució a

.....

..... per al seu coneixement i compliment.

VISTA l'anterior proposta, RESOLC de conformitat

URÚS, a ..... d'/de ..... de 20.....

En dono fe,  
El/La secretari/a

L'Alcaldesa

Signatura

Signatura

8.2.5. Model de Decret d'Alcaldia de prestació de serveis extraordinaris

DECRET D'ALCALDIA DE PRESTACIÓ DE SERVEIS EXTRAORDINARIS

Vist l'estat d'emergència per ..... en fase  
**d'EMERGÈNCIA** que s'ha declarat en el municipi d'**URÚS**.

Atès que s'ha activat el Pla d'Emergències Municipal (DUPROCIM) per afrontar la situació.

Atès que .....

Per tot això, i d'acord amb el que ha consensuat el CECOPAL, l'Il·lustríssim Sr. Alcalde/ssa **d'URÚS** proposa l'adopció de la següent

RESOLUCIÓ

Primer: Procedir a la prestació dels següents serveis extraordinaris: .....

..... d'acord amb el que estableix la Llei núm. 4 de 20 de maig de 1997 de Protecció Civil i que regula les accions destinades a protegir les persones, els béns i el medi ambient davant situacions de gran risc.

Segon: Comunicar la present resolució a .....

per al seu coneixement i compliment.

VISTA l'anterior proposta, RESOLC de conformitat

URÚS, a ..... d'/de ..... de 20.....

En dono fe,  
El/La secretari/a

L'Alcaldesa

Signatura

Signatura

8.2.6. **Models de comunicat d'avís d'evacuació o de confinament**

**COMUNICAT DE CONFINAMENT**

**ATENCIÓ, ATENCIÓ: L'Ajuntament comunica a la població, barriada.....que ha de quedar-se confinada o tancada a casa seva. Seguiu les següents instruccions:**

- *Confina-t, si és possible a les habitacions més interiors. Condueix-hi també els animals domèstics.*
- *Tanca les portes i les finestres.*
- *Para els sistemes de climatització i ventilació.*
- *No fumis, no encenguis foc.*
- *No utilitzis el telèfon, deixa les línies lliures per als equips de socors.*
- *Segueix les instruccions de les autoritats. Escolta la ràdio per saber l'evolució de l'emergència i les accions a seguir.*
- *No sortiu de casa fins que us ho diguem nosaltres.*

**COMUNICAT D'EVACUACIÓ**

**ATENCIÓ, ATENCIÓ: L'Ajuntament comunica que cal evacuar aquesta zona. Seguiu les següents instruccions:**

- *Aneu, amb els vostres vehicles, a .....*
- *Si no teniu cap mitjà de transport, aneu a ....., on us recollirem.*
- *Tanqueu bé les portes, les finestres i les persianes.*
- *Endueu-vos els animals domèstics, i si no podeu, deixeu-los confinats en una habitació interior i protegida.*

*A ....., podreu esperar fins que hagi passat el risc. Us mantindrem informats.*



