

## Pla d'Ordenació Urbanística Municipal d'Alp

Catàleg de Béns Protegits - Fitxes dels elements catalogats

*Aprovació inicial*

*Tardor 2022*



Ajuntament Alp

col·lectiu  
ccrs



EQUIP REDACTOR:



**COL·LECTIU CCRS**

David Barreto Expósito, arquitecte, màster en urbanisme i en SIG (co-direcció dels treballs)  
Gara Barreto Expósito, graduada en belles arts i màster en producció artística  
Sara Batista Hernández, enginyera tècnica industrial  
Iago Choi Ko, arquitecte i diplomad en turisme  
Júlia Corominas Castiñeira, ambientòloga i màster en SIG  
Concepción Fernández López, bromatòloga  
Pilar Llop Ripollés, arquitecta paisatgista  
Ayoze Martín Castellano, enginyer tècnic d'obres públiques  
Marta Molins Paronella, advocadessa, postgraus en direcció mediambiental i en dret urbanístic  
Sandra Núñez Malavé, arquitecta, màster en projectació urbanística i en polítiques de sòl i desenvolupament urbà sostenible i postgraus en SIG (co-direcció dels treballs)  
Martín Portilla Cardona, enginyer agroambiental i del paisatge  
Lorenzo Quesada Ruiz, doctor geògraf i màster en SIG  
Joaquim Sabaté Bel, doctor arquitecte i economista, assessor  
Gloria Sabaté Fernández, arquitecta  
Xavier Seguí Garriga, arquitecte  
Cristina Seseras López, gestió administrativa  
Omar Sosa Garcia, doctor arquitecte (co-direcció dels treballs)  
Pedro José Sosa Ramos, sociòleg  
Alberto Zaragoza I Talamantes, arquitecte i màster en projectació urbanística (co-direcció dels treballs)

DESTINATARI:



**AJUNTAMENT D'ALP**

Sr. Carles Adserà Guillen - alcalde  
Sra. Maria Tiana Belil - regidora d'urbanisme

---



# LLISTAT GENERAL DE BÉNS PROTEGITS

## PATRIMONI ARQUEOLÒGIC - PALEONTOLÒGIC

CODI	DENOMINACIÓ	TIPOLOGIA	NIVELL DE PROTECCIÓ	TIPUS DE BÉ
AP-01	La Torrassa	Arqueològic- paleontològic	Integral	BCIN
AP-02	Dolmen del Paborde	Arqueològic- paleontològic	Integral	BCIL
AP-03	Sant Esteve d'Umfred	Arqueològic- paleontològic	Integral	BCIL
AP-04	Roc d'Esperança	Arqueològic- paleontològic	Integral	BPU
AP-05	Conjunt Saltèguet (Corral Vell)	Arqueològic- paleontològic	Integral	BPU
AP-06	Despoblat d'Ovella	Arqueològic- paleontològic	Integral	BPU
AP-07	Sagramorta	Arqueològic- paleontològic	Integral	BPU
AP-08	Turó dels Monjos	Arqueològic- paleontològic	Integral	BPU

## PATRIMONI ARQUITECTÒNIC

CODI	DENOMINACIÓ	TIPOLOGIA	NIVELL DE PROTECCIÓ	TIPUS DE BÉ
AQ-01	Torre de Riu	Arquitectònic	Integral	BCIN
AQ-02	Capella de la Divina Pastora	Arquitectònic	Integral	BCIN
AQ-03	Església Sant Pere d'Alp	Arquitectònic	Integral	BCIL
AQ-04	Capella Mare de Déu de les Neus	Arquitectònic	Integral	BCIL
AQ-05	Capella de Santa Maria d'Ovella	Arquitectònic	Integral	BCIL
AQ-06	Xalet de La Molina (C.E.C.)	Arquitectònic	Integral	BCIL
AQ-07	Mas Sant Josep	Arquitectònic	Integral	BPU
AQ-08	Portal Mas Sant Josep	Arquitectònic		BPU
AQ-09	Torre Xandri	Arquitectònic		BPU
AQ-10	Casa Agenjo	Arquitectònic		BPU
AQ-11	La Serradora del Portero	Arquitectònic		BPU
AQ-12	Casino d'Alp	Arquitectònic		BPU
AQ-13	Capella Mare de Déu de Montserrat	Arquitectònic	Integral	BPU
AQ-14	Hotel Adserà	Arquitectònic		BPU
AQ-15	Refugi de Muntanya de Sagramorta	Arquitectònic	Integral	BPU
AQ-16	Edifici Apartaments Pirinaics	Arquitectònic		BPU
AQ-17	Estació de Ferrocarril de La Molina	Arquitectònic		BPU
AQ-18	Portal Cal Montellà	Arquitectònic		BPU
AQ-19	Portal Cal Paulino	Arquitectònic		BPU
AQ-20	Portal Cal Xell	Arquitectònic		BPU
AQ-21	Portal Cal Mascle	Arquitectònic		BPU
AQ-22	Portal Cal Valet	Arquitectònic		BPU
AQ-23	Portal Cal Dominguet	Arquitectònic		BPU
AQ-24	Portal Ca la Sofia	Arquitectònic		BPU
AQ-25	Portal Cal Piac	Arquitectònic		BPU
AQ-26	Portal Cal Vigatà	Arquitectònic		BPU
AQ-27	Portal Cal Pascalet	Arquitectònic		BPU
AQ-28	Portal Cal Coix	Arquitectònic		BPU
AQ-29	Portal Cal Parrot	Arquitectònic		BPU
AQ-30	Portal Cal Colom- Cal Serafí	Arquitectònic		BPU
AQ-31	Portal Cal Pei Poc	Arquitectònic		BPU
AQ-32	Portal Cal Portero	Arquitectònic		BPU
AQ-33	Portal Cal Pairot	Arquitectònic		BPU
AQ-34	Portal Cal Ferreret	Arquitectònic		BPU
AQ-35	Portal Cal Riu	Arquitectònic		BPU
AQ-36	Portal Cal Pere Maria	Arquitectònic		BPU

**PATRIMONI ARQUITECTÒNIC**

CODI	DENOMINACIÓ	TIPOLOGIA	NIVELL DE PROTECCIÓ	TIPUS DE BÉ
AQ-37	Portal Cal Baldellou	Arquitectònic		BPU
AQ-38	Portal Cal Rus	Arquitectònic		BPU
AQ-39	Portal Cal Tubau	Arquitectònic		BPU
AQ-40	Portal Cal Trincons	Arquitectònic		BPU
AQ-41	Portal Cantó- Cal Puig	Arquitectònic		BPU
AQ-42	Portal Casa de la Torre d'Estoll	Arquitectònic		BPU
AQ-43	Portal Cal Badia	Arquitectònic		BPU

**PATRIMONI SOCIOCULTURAL-ETNOLÒGIC**

CODI	DENOMINACIÓ	TIPOLOGIA	NIVELL DE PROTECCIÓ	TIPUS DE BÉ
ET-01	Font de Sant Isidre	Sociocultural- etnològic	Integral	BCIL
ET-02	Font de la plaça Santa Creu	Sociocultural- etnològic		BPU
ET-03	Font de la Guia i Safareig	Sociocultural- etnològic		BPU
ET-04	Font del Casino	Sociocultural- etnològic		BPU
ET-05	Font de la placeta de l'Estrella	Sociocultural- etnològic		BPU
ET-06	Font del carrer Migdia	Sociocultural- etnològic		BPU
ET-07	Font del Bosquet	Sociocultural- etnològic		BPU
ET-08	Font de la Plaça Catalunya	Sociocultural- etnològic		BPU
ET-09	Fontrillans	Sociocultural- etnològic		BPU
ET-10	Font Maimona	Sociocultural- etnològic		BPU
ET-11	Font dels Ocells	Sociocultural- etnològic		BPU
ET-12	Font de la Pia	Sociocultural- etnològic		BPU
ET-13	Font de la Baga	Sociocultural- etnològic		BPU
ET-14	Font de la Collada	Sociocultural- etnològic		BPU
ET-15	Font de l'Auto	Sociocultural- etnològic		BPU
ET-16	Font de la Reina	Sociocultural- etnològic		BPU
ET-17	Font Canaleta	Sociocultural- etnològic		BPU
ET-18	Font de la Casilla	Sociocultural- etnològic		BPU
ET-19	Font del Repicó	Sociocultural- etnològic		BPU

**PATRIMONI NATURAL**

CODI	DENOMINACIÓ	TIPOLOGIA	NIVELL DE PROTECCIÓ	TIPUS DE BÉ
NA-01	Conglomerats de l'Ordovicià superior a La Molina	Natural	Integral	EIG

**PATRIMONI AMBIENTAL-PAISATGÍSTIC**

CODI	DENOMINACIÓ	TIPOLOGIA	NIVELL DE PROTECCIÓ	TIPUS DE BÉ
PA-01	Passeig de Castanyers (Torre de Riu)	Ambiental- paisatgístic		BPU

# FITXES DELS ELEMENTS CATALOGATS

---



## PATRIMONI ARQUEOLÒGIC - PALEONTOLÒGIC

CODI	DENOMINACIÓ	TIPOLOGIA	NIVELL DE PROTECCIÓ	TIPUS DE BÉ
AP-01	La Torrassa	Arqueològic- paleontològic	Integral	BCIN
AP-02	Dolmen del Paborde	Arqueològic- paleontològic	Integral	BCIL
AP-03	Sant Esteve d'Umfred	Arqueològic- paleontològic	Integral	BCIL
AP-04	Roc d'Esperança	Arqueològic- paleontològic	Integral	BPU
AP-05	Conjunt Saltèguet (Corral Vell)	Arqueològic- paleontològic	Integral	BPU
AP-06	Despoblat d'Ovella	Arqueològic- paleontològic	Integral	BPU
AP-07	Sagramorta	Arqueològic- paleontològic	Integral	BPU
AP-08	Turó dels Monjos	Arqueològic- paleontològic	Integral	BPU



## La Torrassa

**Marc legal:** BCIN

Bé Cultural d'Interès Nacional - Monument històric

### LOCALITZACIÓ

**Ubicació:** Alp - Ovella (Cerdanya)  
**Adreça:** Coll de Toses  
**Situació:** Monument isolat, està situat a prop del km 167 de la carretera N-260.

**Típus d'entorn:** Rural  
**Classificació:** SNU - Sòl no urbanitzable  
**Coordenades UTM ETRS89 31N:** x = 413.027,00 y = 4.689.143,00

**Referència Cadastral:** 17006A003000020000ZJ  
**Direcció Cadastral:** Polígono 3 Parcela 2. LES ESPALLOSES. ALP (GIRONA)

### PROTECCIÓ

**Règim jurídic i protecció:** Disposició per Decret (22/04/1949) - Publicació: BOE (05/05/1949)

**Estat de conservació:** Dolent  
**Nivell de protecció:** INT - Integral

**Típus d'intervenció:**

### DESCRIPCIÓ DEL BÉ

**Categories:** Restes arqueològiques  
**Cronologia:** 800 / 1150  
**Estil / Època:** Romànic  
**Descripció:**

Torre de guaita quadrada força malmesa sobre la vall de la Molina al peu de l'N-152.

La construcció és feta amb pedra del país, de format irregular i negrenca, que basteix unes filades desiguals. Els seus costats mesuren gairebé 6 m i tenen un gruix d'1,1 m. Les cantonades subsistents de la torre lliguen el difícil carreuat i permeten una consistència que, altrament, és apreciable a les obertures que manté l'obra, en avançat estat de ruïna.

La Torrassa disposava de sostres d'embigat de fusta, sense voltes com a sistema de cobertura. Els murs estan construïts amb llosa de llicorella local, presa amb morter d'argila i calç en la part central del mur, i morter de calç en els paraments externs. Les dimensions dels murs fan estimar que podria haver tingut l'alçada actual o com a màxim una planta més. La coberta sembla indubtable que era a quatre vessants, possiblement de lloses.

Així la Torrassa podria tenir la mateixa alçada que l'actualitat, amb coberta a quatre aigües. O si li afegim una planta més, sense cadafal seguiria els models arquitectònics residencials de l'època, o si tingués cadafal seguiria el model de torre defensiva dels segles XI i XIII.

A l'Edat Mitjana, Alp fou cap de la vall on hi havia els pobles de Saltèguel, Sagramorta i Ovella, avui inexistents, i vigilava el passatge, aleshores de molt de trànsit. Hi ha esment del "Castell de Saltèguel" al segle XIV. El 1373 Jaume roger de Pallars, hereu d'hug de Mataplana, fill de Ramon d'Urtx, s'intitulava Senyor de les parròquies de Sant Martí de Saltèguel, Santa Maria d'Ovella i Sant Vicenç de Sagramorta, i la vall de Toses li era pròpia. El mateix any la va vendre a Joan de Laçara i l'hereu i germà d'aquest, Rere, el febrer de 1393 la vengué a la vila de Puigcerdà, que hi conserva encara el bosc comunal conegut per l'avatar.




Font: Col·lectiu CCRS



Font: Col·lectiu CCRS

### PLÀNOL DE SITUACIÓ



Coordenades UTM ETRS89 31N x = 413.027 y = 4.689.143

Font: Base topogràfica 1:1.000 i 1:5.000 de l'ICGC i model digital d'elevació LiDAR 2n Cobertura (2015-Actualitat) del CNIG



La Torrassa

Marc legal: BCIN

Bé Cultural d'Interès Nacional - Monument històric

DOCUMENTACIÓ I REFERÈNCIES BIBLIOGRÀFIQUES

Inventari del Patrimoni Arquitectònic de Catalunya

PLADEVALL I FONT, Antoni (1984) Enciclopèdia: Catalunya Romànica Tomo VII. La Cerdanya / El Conflent. Ed. Barcelona: Enciclopèdia Catalana, pàg. 77. ISBN:84-7739-704-X

JORVA i VALERO, Montse (2021) Alp. Iglesia de Santa Maria d'Ovella. Románico digital. Fundació Santa Maria la Real. <https://www.romanicodigital.com/el-romanico/imagenes-romanico/vista-general-santa-maria-dovella>

BOLÒS i MASCLANS, Jordi.; HURTADO i CUEVAS, Víctor. (1985) Fundació Enciclopèdia Catalana (Gran Geografia Comarcal de Catalunya, 15) 1a. Barcelona: Enciclopèdia Catalana, pàg. 77. ISBN 84-85194-60-8



Coordenades UTM ETRS89 31N x = 413.027 y = 4.689.143

Font: Ortofoto PNOA Màxima Actualitat del CNIG (Febrer 2020)



Font: Col·lectiu CCRS



Font: eGIPCI. Autor: Pere Català i Roca



Referència Cadastral 17006A003000020000ZJ

LLEGENDA

Marc legal

- BCIN
- BCIL
- BUP

Tipologia

- Arqueològic - paleontològic
- Sociocultural - etnològic
- Arquitectònic
- Ambiental - paisatgístic
- Natural



## La Torrassa

**Marc legal: BCIN**

Bé Cultural d'Interès Nacional - Monument històric

### LOCALITZACIÓ

**Ubicació:** Alp - Ovella (Cerdanya)  
**Adreça:** Coll de Toses  
**Situació:** Monument isolat, està situat a prop del km 167 de la carretera N-260.

**Tipus d'entorn:** Rural  
**Classificació:** SNU - Sòl no urbanitzable  
**Coordenades UTM ETRS89 31N:** x = 413.027,00 y = 4.689.143,00

**Referència Cadastral:** 17006A003000020000ZJ  
**Direcció Cadastral:** Polígono 3 Parcela 2. LES ESPALLOSES. ALP (GIRONA)

### PROTECCIÓ

**Règim jurídic i protecció:** Disposició per Decret (22/04/1949) - Publicació: BOE (05/05/1949)

**Estat de conservació:** Dolent  
**Nivell de protecció:** INT - Integral

**Tipus d'intervenció:**

### DESCRIPCIÓ DEL BÉ

**Categories:** Restes arqueològiques  
**Cronologia:** 800 / 1150  
**Estil / Època:** Romànic  
**Descripció:**

Torre de guaita quadrada força malmesa sobre la vall de la Molina al peu de l'N-152.

La construcció és feta amb pedra del país, de format irregular i negrenca, que basteix unes filades desiguals. Els seus costats mesuren gairebé 6 m i tenen un gruix d'1,1 m. Les cantonades subsistents de la torre lliguen el difícil carreuat i permeten una consistència que, altrament, és apreciable a les obertures que manté l'obra, en avançat estat de ruïna.

La Torrassa disposava de sostres d'embigat de fusta, sense voltes com a sistema de cobertura. Els murs estan construïts amb llosa de llicorella local, presa amb morter d'argila i calç en la part central del mur, i morter de calç en els paraments externs. Les dimensions dels murs fan estimar que podria haver tingut l'alçada actual o com a màxim una planta més. La coberta sembla indubtable que era a quatre vessants, possiblement de lloses.

Així la Torrassa podria tenir la mateixa alçada que l'actualitat, amb coberta a quatre aigües. O si li afegim una planta més, sense cadafal seguiria els models arquitectònics residencials de l'època, o si tingués cadafal seguiria el model de torre defensiva dels segles XI i XIII.

A l'Edat Mitjana, Alp fou cap de la vall on hi havia els pobles de Saltèguel, Sagramorta i Ovella, avui inexistents, i vigilava el passatge, aleshores de molt de trànsit. Hi ha esment del "Castell de Saltèguel" al segle XIV. El 1373 Jaume roger de Pallars, hereu d'hug de Mataplana, fill de Ramon d'Urtx, s'intitulava Senyor de les parròquies de Sant Martí de Saltèguel, Santa Maria d'Ovella i Sant Vicenç de Sagramorta, i la vall de Toses li era pròpia. El mateix any la va vendre a Joan de Laçara i l'hereu i germà d'aquest, Rere, el febrer de 1393 la vengué a la vila de Puigcerdà, que hi conserva encara el bosc comunal conegut per l'avatar.



Font: Col·lectiu CCRS



Font: Col·lectiu CCRS

### PLÀNOL DE SITUACIÓ



Escala: 1:500

Coordenades UTM ETRS89 31N x = 413.027 y = 4.689.143

Font: Base topogràfica 1:1.000 i 1:5.000 de l'ICGC i model digital d'elevació LiDAR 2n Cobertura (2015-Actualitat) del CNIG



## La Torrassa

Marc legal: BCIN

Bé Cultural d'Interès Nacional - Monument històric

### DOCUMENTACIÓ I REFERÈNCIES BIBLIOGRÀFIQUES

Inventari del Patrimoni Arquitectònic de Catalunya

PLADEVALL I FONT, Antoni (1984) Enciclopèdia: Catalunya Romànica Tomo VII. La Cerdanya / El Conflent. Ed. Barcelona: Enciclopèdia Catalana, pàg. 77. ISBN:84-7739-704-X

JORVA i VALERO, Montse (2021) Alp. Iglesia de Santa Maria d'Ovella. Románico digital. Fundació Santa Maria la Real. <https://www.romanicodigital.com/el-romanico/imagenes-romanico/vista-general-santa-maria-dovella>

BOLÒS i MASCLANS, Jordi.; HURTADO i CUEVAS, Víctor. (1985) Fundació Enciclopèdia Catalana (Gran Geografia Comarcal de Catalunya, 15) 1a. Barcelona: Enciclopèdia Catalana, pàg. 77. ISBN 84-85194-60-8

### ORTOFOTO



Coordenades UTM ETRS89 31N x = 413.027 y = 4.689.143

Font: Ortofoto PNOA Màxima Actualitat del CNIG (Febrer 2020)

### CADASTRE



Referència Cadastral 17006A003000020000ZJ

### LLEGENDA

Marc legal

- BCIN
- BCIL
- BUP

Tipologia

- Arqueològic - paleontològic
- Sociocultural - etnològic
- Arquitectònic
- Ambiental - paisatgístic
- Natural



Font: Col·lectiu CCRS



Font: eGIPCI. Autor: Pere Català i Roca



## Dolmen del Paborde

Dolmen de La Molina

Marc legal: BCIL

Bé Cultural d'Interès Local - Jaciment arqueològic

### LOCALITZACIÓ

**Ubicació:** Alp - Prats del Paborde (Cerdanya)  
**Adreça:** Prats del Paborde  
**Situació:** Monument situat a 400 m a l'Est de l'estació de tren de La Molina, als Prats del Paborde.

**Típus d'entorn:** Rural  
**Classificació:** SNU - Sòl no urbanitzable  
**Coordenades UTM ETRS89 31N:** x = 414.391,00 y = 4.688.512,00

**Referència Cadastral:** 17006A002000080000ZP  
**Direcció Cadastral:** Polígono 2 Parcela 8. MONTE PABORDE. ALP (GIRONA)

### PROTECCIÓ

**Règim jurídic i protecció:** Disposició per Catàleg del Patrimoni Cultural Català (PGOI de 17.1.1986, DOGC 660 de 12.3.1986)

**Estat de conservació:** Bo

**Nivell de protecció:** INT - Integral

**Típus d'intervenció:**

### DESCRIPCIÓ DEL BÉ

**Categories:** Restes arqueològiques  
**Cronologia:** -1800 aC / -50 aC  
**Estil / Època:** Prehistòric (Des de Bronze Antic fins a Ferro-Ibèric)

**Descripció:**

És un sepulcre megalític de cambra simple o "pirinenca" que es troba restaurat. Està ubicat en un petit collet elevat, a la confluència de la vall de la Molina i la vall de les Pletasses a una altitud de 1.445 m i prop de l'estació de ferrocarril de La Molina. Fou construït vers el 2000-1800 aC, al final del calcolític, segurament fou reutilitzat també durant l'edat del Bronze Mitjà, i com a cabana de pastor més recentment.

Es tracta d'una cambra simple que conserva dues cúpules rituals i tres incisions o "reguerons" esculpits a les lloses. Només li manca la llosa rebaixada frontal. El túmul, de terra i pedres, té un diàmetre d'entre 7,5 i 8 metres i és quasi circular. La longitud màxima de les lloses és de 2,13 metres per 1,75 d'alçada màxima i 0,30 de gruix. La seva orientació és de 180° al sud.

La coberta té un diàmetre d'1,87 metres i un gruix d'entre 0,27 i 0,30 metres. Les lloses són d'esquist pissarrós paleozoic. Algunes de les lloses presenten motius parietals: dues cassoletes i petites cavitats allargassades i en ocasions corbes. No es trobà material arqueològic original.

L'any 1954 F. Rimó descobreix el dolmen i ho comunica a M. Oliva, el qual el dona a conèixer.



Font: Wikiloc. Autor: quim40



Font: Wikiloc. Autor: Red River

### PLÀNOL DE SITUACIÓ



Escala: 1:500

Coordenades UTM ETRS89 31N x = 414.391 y = 4.688.512

Font: Base topogràfica 1:1.000 i 1:5.000 de l'ICGC i model digital d'elevació LiDAR 2n Cobertura (2015-Actualitat) del CNIG

**Dolmen del Paborde***Dolmen de La Molina***Marc legal: BCIL***Bé Cultural d'Interès Local - Jaciment arqueològic***DOCUMENTACIÓ I REFERÈNCIES BIBLIOGRÀFIQUES**

Inventari del Patrimoni Arqueològic i Paleontològic de Catalunya

OLIVA PRAT, Miquel (1954) Anales del Instituto de Estudios Gerundenses. Girona

PADRÓ, J; CURA, M (1982) Les Excavacions Arqueològiques a Catalunya en els darrers anys. Departament de Cultura de la Generalitat. Barcelona. ISBN: 84-500-8156-4

PADRÓ, J; CURA, M (1982) "El dolmen del Paborde a La Molina" dins d'"Estat actual de la recerca arqueològica a l'istme pireneic. Homenatge al Dr. Miquel Oliva Prat". 4t. Col·loqui Internacional d'Arqueologia de Puigcerdà. pág. 117

Memòries i informes:

Pòster de Megàlits Cerdans. Institut d'Estudis Ceretans. Octubre de 1990.

Video TVE-2. Octubre de 1990 (Seu d'Urgell).

**ORTOFOTO**

Coordenades UTM ETRS89 31N x = 414.391 y = 4.688.512

Font: Ortofoto PNOA Màxima Actualitat del CNIG (Febrer 2020)



Font: Wikiloc. Autor: Cerdanya 4 Estacions



Font: eGIPCI. Autors: Oriol Mercadal, O. Olesti, Anna Oliver

**CADASTRE**

Referència Cadastral 17006A002000080000ZP

**LLEGENDA**

Marc legal

- BCIN
- BCIL
- BUP

Tipologia

- Arqueològic - paleontològic
- Sociocultural - etnològic
- Arquitectònic
- Ambiental - paisatgístic
- Natural



## Sant Esteve d'Umfred

Sant Esteve de Riufred

Marc legal: BCIL

Bé Cultural d'Interès Local - Jaciment arqueològic

### LOCALITZACIÓ

**Ubicació:** Alp - Ribera d'Alp (Cerdanya)  
**Adreça:** Entre el km 4-5 de la carretera GIV-4082  
**Situació:** Runes situades a mitja vessant de la vall del riu Alp, a sobre mateix de la carretera de la Molina, les obres d'eixamplament de la qual les van afectar parcialment.

**Tipus d'entorn:** Rural  
**Classificació:** SNU - Sòl no urbanitzable  
**Coordenades UTM ETRS89 31N:** x = 411.454,00 y = 4.690.046,00

**Referència Cadastral:** 17006A00300004 / 17006A00300004  
**Direcció Cadastral:** Polígon 3 Parcela 4. LES ESPALLOSES. ALP (GIRONA)

### PROTECCIÓ

**Règim jurídic i protecció:** Disposició per Acord Ple Consell Comarcal (04/05/2011)

**Estat de conservació:** Regular  
**Nivell de protecció:** INT - Integral

**Tipus d'intervenció:**

### DESCRIPCIÓ DEL BÉ

**Categories:** Restes arqueològiques  
**Cronologia:** 800 dC / 1150 dC  
**Estil / Època:** Medieval (Catalunya Vella - Comtes de Barcelona)  
**Descripció:**

Es tracta de les restes d'un monestir, les dimensions del qual es desconeixen. S'observen murs enderrocats i diferents nivells que fan pensar en estructures enterrades. Tota la zona és coberta d'abundant vegetació.

Una de les estructures més visibles és l'angle d'una habitació; una de les parets presenta un tros d'"opus spicatum". L'àmbit va ser reutilitzat com a cabana de pastor aprofitant les restes de la paret, que es van cobrir. J. M. Gavin considera que es tracta de les restes de la capella del monestir. El talús de la carretera, construïda l'any 1990, deixa veure restes de murs tallats en perpendicular i d'algun possible enterrament.

El 2005 es va excavar una tomba del tipus cista, amb una fossa excavada, tenia dues grans lloses verticals i estava tancada a la capçalera i als peus per dues lloses més petites també verticals. La coberta estava constituïda per tres grans lloses de pissarra. L'orientació de l'esquelet era NO-SE i la posició era en decúbit supí. Alguns ossos es trobaven tenyits de color verd per algun tipus d'aixovar que no es va trobar. Segurament podria correspondre a un període que aniria del segle IX-XI.

Es van documentar murs de cabana, un possible mur situat al marge del camí, una possible tomba i les restes d'un altre possible mur situat al marge de la carretera.

**Notícies històriques:**

Existeix diversa documentació escrita des del segle IX (815), moment en què es dona a Sant Sadurn de Tavèrnoles. A segle XI s'anomena "cellulam sancti Stephani el Sancti Ilarii" i en el segle XIII, Sancti Stephano de Riufret.

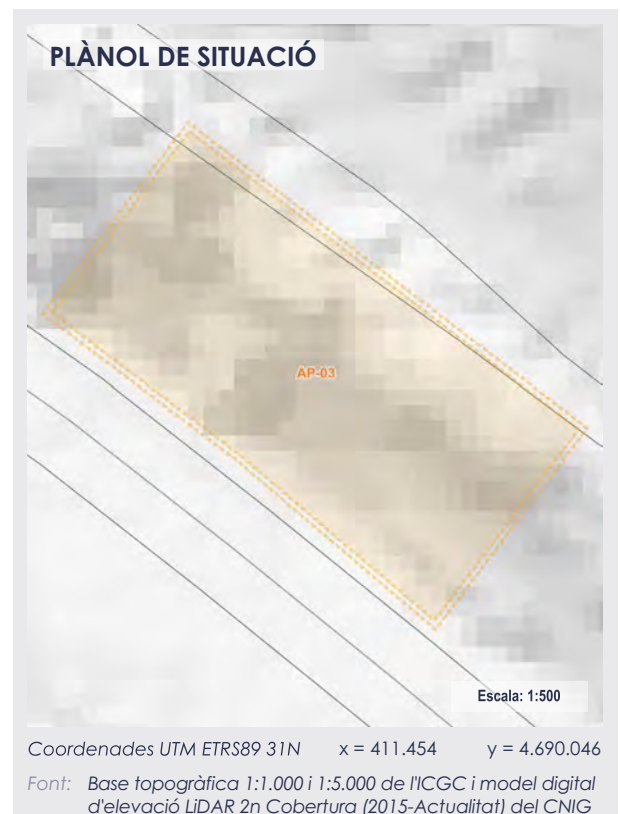
Segons diu Martí Sanjaume (1926), "per l'entorns del monestir abunden les sepultures dins de llosardes".



Font: romanicodigital.com



Font: Autora: Carme Subiranas



**Sant Esteve d'Umfred**

Sant Esteve de Riufred

**Marc legal: BCIL**

Bé Cultural d'Interès Local - Jaciment arqueològic

**DOCUMENTACIÓ I REFERÈNCIES BIBLIOGRÀFIQUES**


Inventari del Patrimoni Arqueològic i Paleontològic de Catalunya

ROVIRA I VIRGILI, A. *Història Nacional de Catalunya*. Barcelona: Ed. Pàtria, 1922. 2.DELCOR, Maties (1995). *Catalunya Romànica Tomo VII. La Cerdanya / El Conflent*. Ed. Barcelona: Enciclopèdia CatalanaVENTOSA I SERRA, Enric (2004). *Les Esglésies romàniques de la Cerdanya*. Farell EditorsMARTÍ SANJAUME, Jaume (1926) *Dietari de Puigcerdà amb sa vegueria de Cerdanya i sotsvegueria de Vall de Ribes*. Ripoll, Imprenta Llorenç Bonet

Memòries i informes:

SUBIRANAS, Carme (2006). *Memòria de la intervenció arqueològica a Umfred (Alp, Cerdanya)*. Generalitat de Catalunya  
Video TVE-2. Octubre de 1990 (del. Seu d'Urgell).

Web:

Monasterios de Catalunya <https://www.monestirs.cat/monst/cerd/cce01este.htm>

Coordenades UTM ETRS89 31N x = 411.454 y = 4.690.046


Font: Ortofoto PNOA Màxima Actualitat del CNIG (Febrer 2020)



Font: Autora: Carme Subiranas



Font: Autora: Carme Subiranas



Referència Cadastral 17006A00300004 / 17006A00300004

**LLEGENDA**

Marc legal

- BCIN
- BCIL
- BUP

Tipologia

- Arqueològic - paleontològic
- Sociocultural - etnològic
- Arquitectònic
- Ambiental - paisatgístic
- Natural



## Roc d'Esperança

Marc legal: BPU

Bé amb Protecció Urbanística - Jaciment arqueològic

### LOCALITZACIÓ

Ubicació: Alp - Nucli urbà (Cerdanya)  
 Adreça: Encreuament del camí d'Astoll amb l'avinguda de la Cerdanya  
 Situació: Sota les parcel·les de l'entorn de l'encreuament del camí d'Astoll amb l'avinguda de la Cerdanya

Tipus d'entorn: Urbà

Classificació: SUC - Sòl urbà consolidat

Coordenades UTM ETRS89 31N: x = 408.458,00 y = 4.692.155,00

Referència: 17006A00400243 / 17006A00400243 / 17006A00400049 /

Cadastral: 8423608DG0982S / \*

Direcció: Polígon 4 Parcela 49. ROC D'ESPERANÇA. ALP (GIRONA)

Cadastral:

### PROTECCIÓ

Règim jurídic: Jaciment arqueològic inclòs a l'Inventari del Patrimoni  
 i protecció: Arqueològic i Paleontològic de Catalunya

Estat de conservació: Regular

Nivell de protecció: INT - Integral

Tipus  
 d'intervenció:

### DESCRIPCIÓ DEL BÉ

Categories: Restes arqueològiques

Cronologia: II aC / IX dC

Estil / Època: Romà República - Baix Imperi

Descripció:

Es tracta d'un sector localitzat al nord/nord-oest del poble d'Alp, al lloc anomenat Roc de l'Esperança. Tradicionalment, era un lloc de reunió senyalitzat per un roc que encara avui dia està en el seu lloc d'origen. El jaciment ocupa ambdues bandes del carrer anomenat Avinguda Cerdanya. D'una banda, es constata la presència d'un nivell d'habitació d'època tardo-republicana i, d'altra banda, una necròpolis probablement a cavall entre l'Alt i el Baix Imperi. Les característiques generals són similars a les del veí assentament de Prats.

Aquest jaciment sembla trobar-se en una cruïlla de camins (vies principals i secundàries) romans d'importància. Almenys un d'aquests camins seria el que aniria d'Alp a Llívia, passant pel camí del Soler.

Tenint en compte les dades obtingudes en les tres actuacions arqueològiques realitzades al jaciment (1989, 1990 i 1991), es distingeixen tres fenòmens:

- L'assentament de pobles indígenes poc o gens romanitzats, datables entre els segles II aC i I dC, i probablement també en els segles III-IV dC.
- La necròpolis d'inhumació d'una població parcialment aculturada vers el s. IV dC.
- I per últim, la cristianització del lloc, en època posterior però anterior al segle IX.

Durant l'any 1998, amb motiu del projecte de construcció d'uns habitatges, es varen portar a terme una sèrie de sondejos en un solar situat al nord del jaciment. A les tres rases es va arribar al nivell geològic i no es varen documentar restes materials o constructives d'interès arqueològic.

\*Observació: Delimitació del jaciment obtinguda del Portal de Cultura de la Generalitat de Catalunya ([gencat.cat](http://gencat.cat)) \* Parcel·les cadastrals amb construccions: 8423609DG0982S / 8623201DG0982S / 8623203DG0982S / 8322509DG0982S / 8623408DG0982S / 8623407DG0982S / 8623405DG0982S / 8623406DG0982S



Font: eGIPCI. Autor: Josep Oriol Mercadal



Font: eGIPCI. Autor: Josep Oriol Mercadal





## Roc d'Esperança

Marc legal: BPU

Bé amb Protecció Urbanística - Jaciment arqueològic

### DOCUMENTACIÓ I REFERÈNCIES BIBLIOGRÀFIQUES

MERCADAL, O.; ALIAGA, S. (1994) "La vil·la i necròpolis del "Roc d'esperança" (Alp, Cerdanya)". A: *Segones Jornades d'Arqueologia de les Comarques de Girona*. Torroella de Montgrí.

Memòries i informes:

Informe d'excavació de 1989. Servei d'Arqueologia.

MERCADAL I FERNÁNDEZ, Josep Oriol; CARPIO GARCÍA, Isabel. (1990): Memòria d'excavació del Roc d'Esperança (Alp, Cerdanya) 1989-1990. Mem. Núm.: 403

Vídeo TVE - 2. Octubre de 1990. Del. Seu d'Urgell.

ALIAGA RODRIGO, S. (1998) Memòria de la intervenció arqueològica en: "Roc d'esperança" (Alp, la Cerdanya). Arxiu: Servei d'Arqueologia i Paleontologia de la DGPC

MERCADAL, O.; ALIAGA, S. (1991) "L'hàbitat i la necròpolis del jaciment del "Roc d'Esperança". Ceretania. Quaderns d'Estudis Ceretans

Referències orals:

L'any 1990 es conegué l'existència de paviments romans a l'altra banda del carre

L'any 1989, la senyora Mia Botey, membre de l'Institut d'Estudis Ceretans, va donar a conèixer l'existència de la necròpolis. Entre l'agost i el novembre de 1989 alguns membres de l'Institut van fer un seguiment a fi d'intentar salvar algunes restes.



Coordenades UTM ETRS89 31N x = 408.458 y = 4.692.155

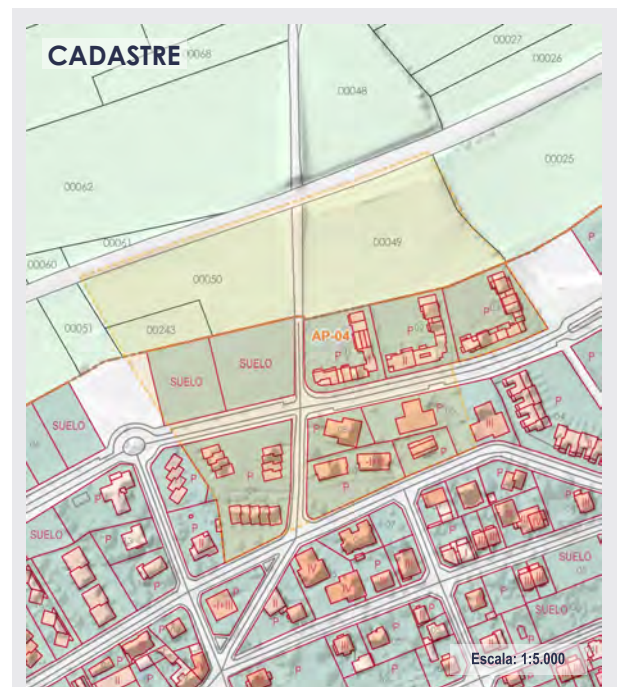
Font: Ortofoto PNOA Màxima Actualitat del CNIG (Febrer 2020)



Font: eGIPCI. Autor: Josep Oriol Mercadal



Font: Autor: Josep Oriol Mercadal



Referència Cadastral 17006A00400243 / 17006A00400243 / 17006A00400049 / 8423608DG0982S / \*

### LLEGGENDA

Marc legal

- BCIN
- BCIL
- BUP

Tipologia

- Arqueològic - paleontològic
- Sociocultural - etnològic
- Arquitectònic
- Ambiental - paisatgístic
- Natural



## Conjunt Saltèguet (Corral Vell)

Saltèguet

Marc legal: BPU

Bé amb Protecció Urbanística - Jaciment arqueològic

### LOCALITZACIÓ

**Ubicació:** Alp - Saltèguet (Cerdanya)  
**Adreça:** Pleta de Saltèguet  
**Situació:** Situats a la Pleta de Saltèguet, s'accedeix des de la ctra. N-260, a l'altura dels km 162 i 163. A uns 300 m al Sud de la carretera trobem dos dels elements, l'altre element se situa a uns 20 m al Nord, sense cap accés.

**Típus d'entorn:** Rural  
**Classificació:** SNU - Sòl no urbanitzable  
**Coordenades UTM ETRS89 31N:** x = 414.453,00 y = 4.690.019,00

**Referència:** 17006A00200003 / 17006A002000030000ZA /  
**Cadastral:** 17006A002000030001XS / 17006A00100001  
**Direcció:** Polígon 2 Parcela 3. VALL SALTEGUET. ALP (GIRONA)  
**Cadastral:**

### PROTECCIÓ

**Règim jurídic i protecció:** Jaciment arqueològic inclòs a l'Inventari del Patrimoni Arqueològic i Paleontològic de Catalunya

**Estat de conservació:** Regular  
**Nivell de protecció:** INT - Integral

**Típus d'intervenció:**

### DESCRIPCIÓ DEL BÉ

**Categories:** Restes arqueològiques  
**Cronologia:** 800 dC / 1492 dC  
**Estil / Època:** Medieval (Catalunya Vella - Baixa Edat Mitjana)  
**Descripció:**

Es troben restes arqueològiques en diversos llocs, força distants entre si i, a banda i banda de la Collada de Toses. Les restes estan situades a el vessant de la Muntanya de Puigcerdà o de Saltèguet i al replà i vessant dit de les Gavarres, entre dos torrents, i al peu del Coll del Mercet. S'observen panys de murs que encara conserven una certa alçada (d'entre 1 i 2 metres) fent cantonada, aïllats, etc., que no defineixen gaire bé el tipus de construcció d'època moderna conegut a la comarca.

**Notícies històriques:**

Saltèguet apareix citat el 839 a l'Acta de Consagració de la Seu d'Urgell com a paròquia de "Saltegal". El 1011 apareix com a Saltegal, els anys 1260, 1265 i 1284 i el 1265 com a Sancti Martini de Saltegal. L'any 1294 apareix com a "villarum miga de Sauteguel", el 1318 com a castell de Saltegal, i els anys 1628 i 1621 com a Saltegal.

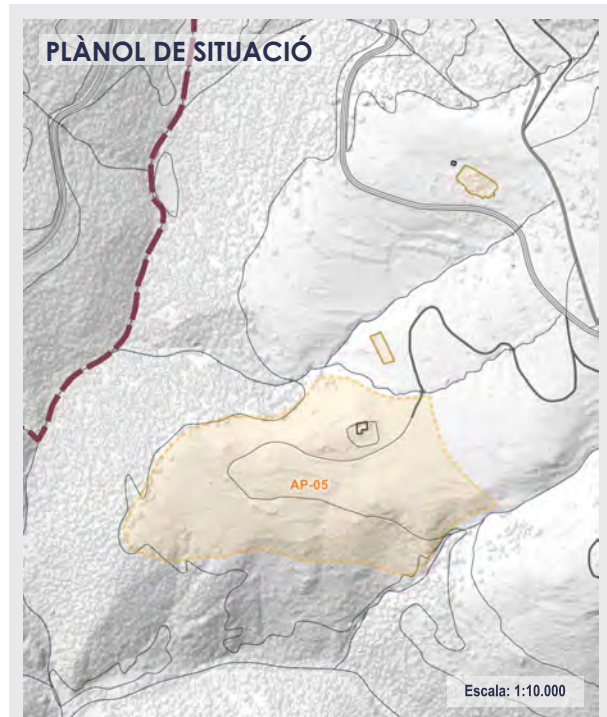
\*Observació: Delimitació del jaciment obtinguda del Portal de Cultura de la Generalitat de Catalunya (gencat.cat)



Font: eGIPCI. Autors: Oriol Mercadal, O. Olesti, Anna Oliver



Font: eGIPCI. Autors: Oriol Mercadal, O. Olesti, Anna Oliver



Coordenades UTM ETRS89 31N x = 414.453 y = 4.690.019

Font: Base topogràfica 1:1.000 i 1:5.000 de l'ICGC i model digital d'elevació LiDAR 2n Cobertura (2015-Actualitat) del CNIG



## Conjunt Saltèguet (Corral Vell)

Saltèguet

Marc legal: BPU

Bé amb Protecció Urbanística - Jaciment arqueològic

### DOCUMENTACIÓ I REFERÈNCIES BIBLIOGRÀFIQUES

Inventari del Patrimoni Arqueològic i Paleontològic de Catalunya

LEDESMA RUBIO, Fernando (1989) Guia de la Cerdanya. ISBN 8440430361

MARTÍ SANJAUME, Jaume (1926) Dietari de Puigcerdà amb sa vegueria de Cerdanya i sotsvegueria de Vall de Ribes. Ripoll, Imprenta Llorenç Bonet

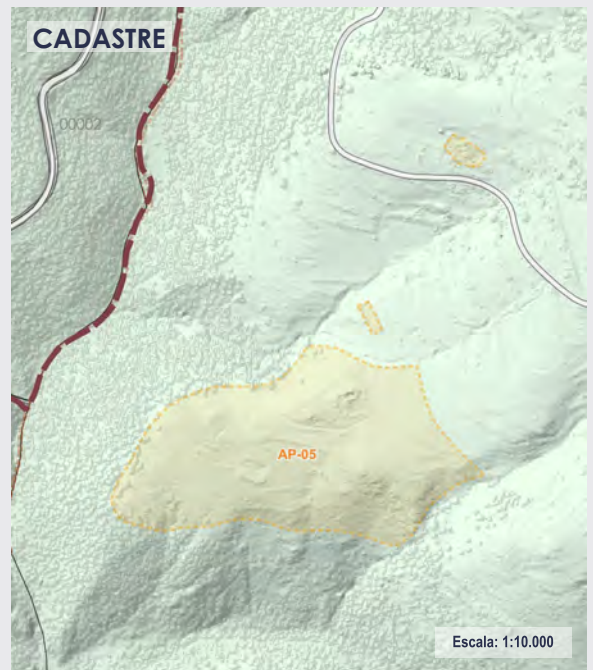
PONSICH, Pierre (1980) Límits històrics i repertori toponímic dels llocs habitats dels antics "països" de Rosselló, Vallespir, Conflent, Capcir, Cerdanya, Fenolledès. Ed. Terra Nostra, núm. 37

Referències orals: Martí Sanjaume, en donava notícia als anys vint i deia que encara es conservaven vestigis de les cases.



Coordenades UTM ETRS89 31N x = 414.453 y = 4.690.019

Font: Ortofoto PNOA Màxima Actualitat del CNIG (Febrer 2020)



Referència Cadastral 17006A00200003 / 17006A002000030000ZA / 17006A002000030001XS / 17006A00100001

### LLEGGENDA

Marc legal

- BCIN
- BCIL
- BUP

Tipologia

- Arqueològic - paleontològic
- Sociocultural - etnològic
- Arquitectònic
- Ambiental - paisatgístic
- Natural



Font: eGIPCI. Autors: Oriol Mercadal, O. Olesti, Anna Oliver



Font: eGIPCI. Autors: Oriol Mercadal, O. Olesti, Anna Oliver



## Despoblat d'Ovella

**Marc legal:** BPU

Bé amb Protecció Urbanística - Jaciment arqueològic

### LOCALITZACIÓ

**Ubicació:** Alp - Ovella (Cerdanya)  
**Adreça:** Ovella  
**Situació:** S'accedeix per un sender des del km 156 de la carretera N-260. Es troba al costat oest del camí que baixa fins a l'estació de tren de La Molina.

**Típus d'entorn:** Rural  
**Classificació:** SNU - Sòl no urbanitzable  
**Coordenades UTM ETRS89 31N:** x = 413.698,00 y = 4.689.177,00

**Referència:** 17006A00300002  
**Cadastral:**  
**Direcció Cadastral:** Polígono 3 Parcela 2. LES ESPALLOSES. ALP (GIRONA)

### PROTECCIÓ

**Règim jurídic i protecció:** Jaciment arqueològic inclòs a l'Inventari del Patrimoni Arqueològic i Paleontològic de Catalunya

**Estat de conservació:** Dolent  
**Nivell de protecció:** INT - Integral

**Típus d'intervenció:**

### DESCRIPCIÓ DEL BÉ

**Categories:** Restes arqueològiques  
**Cronologia:** 800 / 988  
**Estil / Època:** Medieval (Catalunya Vella sotmesa als Carolingis)  
**Descripció:**

S'observen restes de construcció romànica integrades al "Porxo d'Ovella". Al voltant i a banda i banda del camí que hi puja, es troben indicis de construccions molt malmeses.

Probablement, la construcció del porxo es va fer amb lloses i pedres (alguns carreus de marbre rosat) aprofitats del despoblat d'Ovella (pissarra i esquist) i fins i tot de la "Torrassa".

El despoblat, i, per tant, el porxo, estan situats en un punt enlairat respecte de la Vall de la Molina (riu Alp) i en un ressalt bastant pla que fa el vessant de la serra.

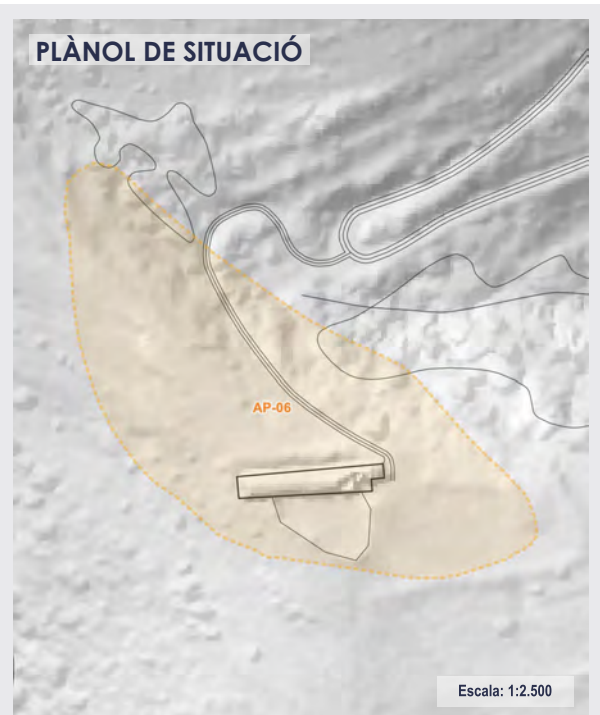
\*Observació: Delimitació del jaciment obtinguda del Portal de Cultura de la Generalitat de Catalunya (gencat.cat)



Font: Col·lectiu CCRS. Maig 2022



Font: Col·lectiu CCRS. Maig 2022



Coordenades UTM ETRS89 31N x = 413.698 y = 4.689.177

Font: Base topogràfica 1:1.000 i 1:5.000 de l'ICGC i model digital d'elevació LiDAR 2n Cobertura (2015-Actualitat) del CNIG



## Despoblat d'Ovella

Marc legal: BPU

Bé amb Protecció Urbanística - Jaciment arqueològic

### DOCUMENTACIÓ I REFERÈNCIES BIBLIOGRÀFIQUES


Inventari del Patrimoni Arquitectònic de Catalunya

BARAUT, C. (1978) "Les actes de consagracions d'esglésies del bisbat d'Urgell (segles IX - XI)". Urgellia. 1, p.177-178

GAVIN, J.M. (1978) "Capcir-Cerdanya-Conflent". A: Inventari d'esglésies. Barcelona, Vol. 3

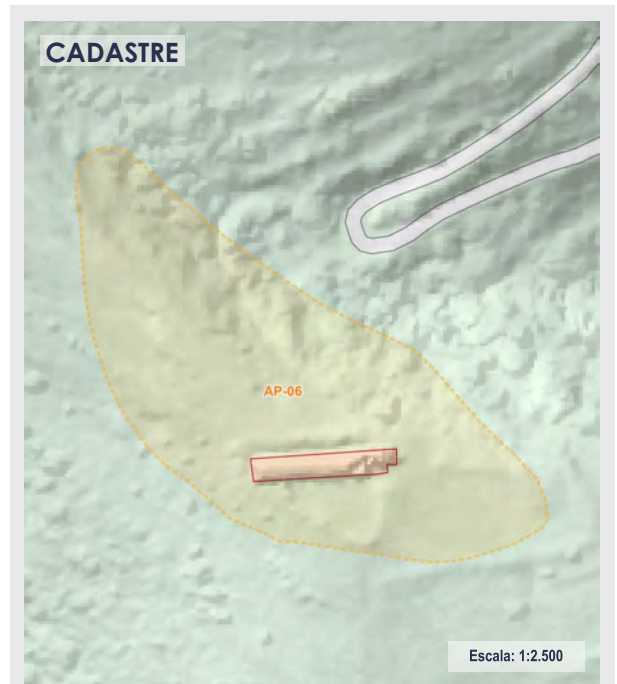
MARTÍ SANJAUME, J. (1926) Dietari de Puigcerdà amb sa vegueria de Cerdanya i sotsvegueria de Vall de Ribes. Ripoll

PONSICH, P. (1980) "Límits històrics i repertori toponímic dels llocs habitats dels antics "Països" de Roselló-Vallespir-Conflent-Capcir-Cerdanya-Fenolledes". Terra Nostra. 37



Coordenades UTM ETRS89 31N x = 413.698 y = 4.689.177


Font: Ortofoto PNOA Màxima Actualitat del CNIG (Febrer 2020)



Referència Cadastral 17006A00300002



Font: Col·lectiu CCRS. Maig 2022



Font: eGIPCI. Autors: Oriol Mercadal, O. Olesti, Anna Oliver

### LLEGENDA

Marc legal

- BCIN
- BCIL
- BUP

Tipologia

- Arqueològic - paleontològic
- Sociocultural - etnològic
- Arquitectònic
- Ambiental - paisatgístic
- Natural



## Sagramorta

Segramorta / Muntanya del Paborde

Marc legal: BPU

Bé amb Protecció Urbanística - Jaciment arqueològic

### LOCALITZACIÓ

**Ubicació:** Alp - Sagramorta (Cerdanya)  
**Adreça:** Muntanya del Paborde  
**Situació:** Situat al bell mig del bosc, prop d'un refugi de muntanya del Club Muntanyenc Barcelonès i d'un forn de calç abandonat.

**Típus d'entorn:** Rural  
**Classificació:** SNU - Sòl no urbanitzable  
**Coordenades UTM ETRS89 31N:** x = 412.655,00 y = 4.688.520,00  
**Referència:** 17006A00600295 / 17006A00600304 / 17006A00600306  
**Cadastral:**  
**Direcció:** BOSC DEL CARBONER MORT. ALP (GIRONA)  
**Cadastral:**

### PROTECCIÓ

**Règim jurídic i protecció:** Jaciment arqueològic inclòs a l'Inventari del Patrimoni Arqueològic i Paleontològic de Catalunya

**Estat de conservació:** Dolent

**Nivell de protecció:** INT - Integral

**Típus d'intervenció:**

### DESCRIPCIÓ DEL BÉ

**Categories:** Restes arqueològiques  
**Cronologia:** 800 dC / 1492 dC  
**Estil / Època:** Medieval (Catalunya Vella - Baixa Edat Mitjana)  
**Descripció:**

Sagramorta o Segramorta apareix ja a l'Acta de Consagració de la Seu d'Urgell (839) com a "Socra Mortua". Al segle XI s'anomena com a vila, i fins al segle XVII la documentació és abundant. Aquest despoblat, que va ser parròquia, va tenir una església dedicada a Sant Vicenç del qual no en queda res. L'advocació li podia haver vingut arran del pas de les relíquies, esmentades més amunt. També es coneix una torre de defensa anomenada "torrassa de Segremorta" que defensava el pas a Castellar de n'Hug pel coll de la Creueta.

El jaciment està situat entre el torrent de Sagramorta i el torrent del Sitjar, repartit en dos nuclis principals, el de Sant Vicenç i el de Santa Maria. Queda situat just al davant de la "Torrassa", també dita de "Sagramorta". S'hi pot accedir des del refugi, es torna a la cruïlla i es baixa pel marge dret del torrent de la Ringueta. A 100m hi ha un revolt a la dreta on es veuen restes de l'antic assentament del segle X envoltat de vegetació.


Actualment, de les parets només en resten vestigis molt escadussers, la gran majoria d'ells coberts per la molsa i els arbres, donat que el bosc ha baixat bastant en pocs anys. La descripció que en feia Martí Sanjaume als anys vint fa pensar que, si no ha sofert accions espoliadores, es tracta d'un jaciment amb moltes possibilitats.

El lloc també és conegut com "Muntanya del Paborde".

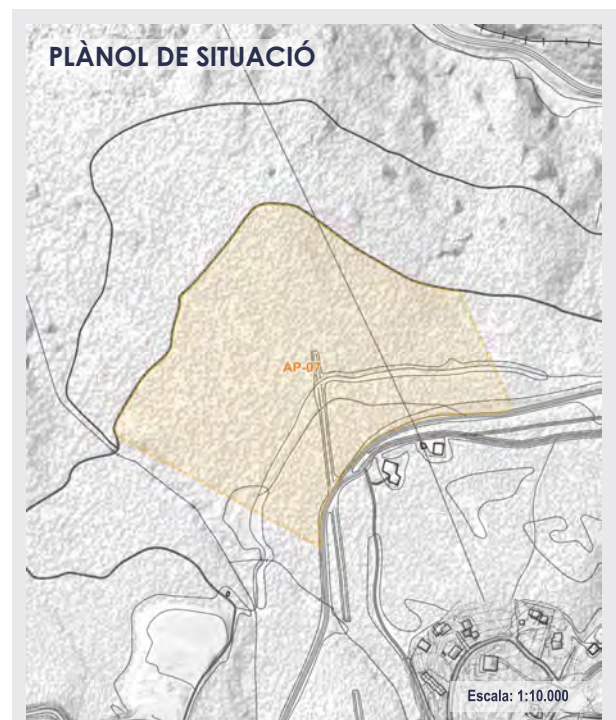
\*Observació: Delimitació del jaciment obtinguda del Portal de Cultura de la Generalitat de Catalunya ([gencat.cat](http://gencat.cat))



Font: Calaix. Autors: Oriol Mercadal, O. Olesti, Anna Oliver



Font:



Coordenades UTM ETRS89 31N x = 412.655 y = 4.688.520

Font: Base topogràfica 1:1.000 i 1:5.000 de l'ICGC i model digital d'elevació LiDAR 2n Cobertura (2015-Actualitat) del CNIG



## Sagramorta

Segramorta / Muntanya del Paborde

Marc legal: BPU

Bé amb Protecció Urbanística - Jaciment arqueològic

### DOCUMENTACIÓ I REFERÈNCIES BIBLIOGRÀFIQUES

Inventari del Patrimoni Arqueològic i Paleontològic de Catalunya

LEDESMA RUBIO, Fernando (1989) Guia de la Cerdanya. ISBN 8440430361

MARTÍ SANJAUME, Jaume (1926) Dietari de Puigcerdà amb sa vegueria de Cerdanya i sotsvegueria de Vall de Ribes. Ripoll, Imprenta Llorenç Bonet

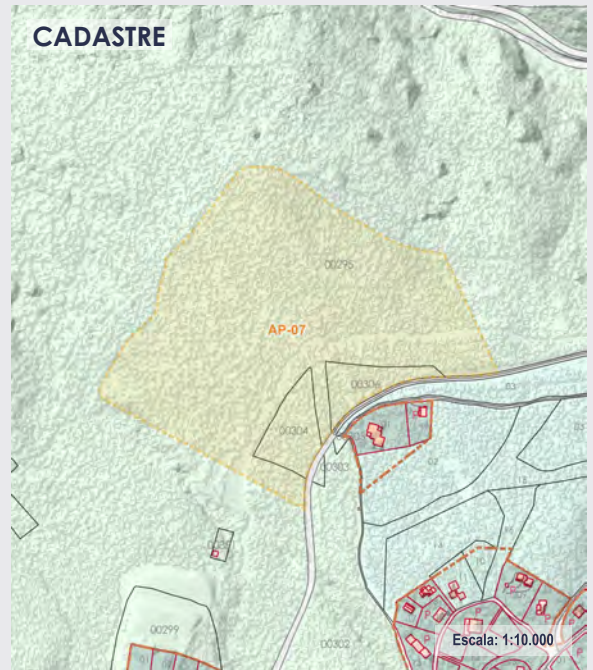
PONSICH, Pierre (1980) Límits històrics i repertori toponímic dels llocs habitats dels antics "països" de Rosselló, Vallespir, Conflent, Capcir, Cerdanya, Fenolledès. Ed. Terra Nostra, núm. 37

SALSAS, A. (1899) *La Cerdagne Espagnole*. Perpignan.



Coordenades UTM ETRS89 31N x = 412.655 y = 4.688.520

Font: Ortofoto PNOA Màxima Actualitat del CNIG (Febrer 2020)



Referència Cadastral 17006A00600295 / 17006A00600304 / 17006A00600306

### LLEGENDA

Marc legal

- BCIN
- BCIL
- BUP

Tipologia

- Arqueològic - paleontològic
- Sociocultural - etnològic
- Arquitectònic
- Ambiental - paisatgístic
- Natural

Font:

Font:



## Turó dels Monjos

**Marc legal:** BPU

Bé amb Protecció Urbanística - Jaciment arqueològic

### LOCALITZACIÓ

**Ubicació:** Alp - Supermolina (Cerdanya)  
**Adreça:** Turó dels monjos  
**Situació:** Està situat en un petit turó al costat dret de la ctra. que uneix La Molina amb el telecadira de la Nola, aproximadament a 1 km de La Molina.

**Tipus d'entorn:** Urbà  
**Classificació:** SNU - Sòl no urbanitzable  
**Coordenades UTM ETRS89 31N:** x = 411.748,00 y = 4.687.254,00

**Referència Cadastral:** 2075201DG1827N / 2075202DG1827N  
**Direcció Cadastral:** BO MOLINA. ALP (GIRONA)

### PROTECCIÓ

**Règim jurídic i protecció:** Jaciment arqueològic inclòs a l'Inventari del Patrimoni Arqueològic i Paleontològic de Catalunya

**Estat de conservació:** Regular  
**Nivell de protecció:** INT - Integral

**Tipus d'intervenció:**

### DESCRIPCIÓ DEL BÉ

**Categories:** Restes arqueològiques  
**Cronologia:**  
**Estil / Època:**  
**Descripció:**

El turó dels monjos és una petita elevació situada al costat dret de la carretera que uneix La Molina amb el telecadira de la Nola.

J. Padró tenia notícia de l'aparició de restes arqueològiques (ceràmiques) en aquest indret, així com d'algunes parets sospitoses i d'adscripció poc clara.

Els sondejors que va realitzar només van proporcionar escassos fragments de ceràmica a mà, sense decoració ni forma visible, de manera que no es pot classificar amb precisió. Tampoc es va localitzar cap estructura antiga. Per tant, J. Padró creu que al Turó dels Monjos mai hi va haver cap lloc d'habitació estable, encara que l'home hi podria haver deixat algun rastre més o menys ocasional.

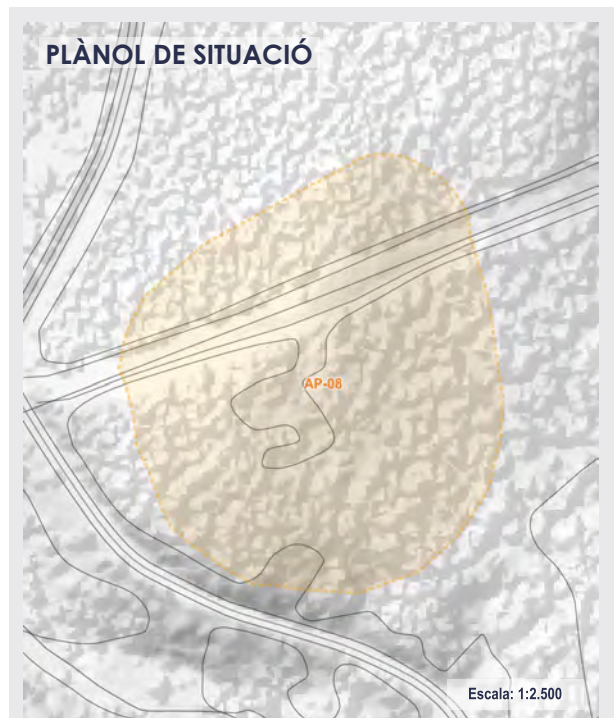
\*Observació: Delimitació del jaciment obtinguda del Portal de Cultura de la Generalitat de Catalunya (gencat.cat)



Font: eGIPCI. Autors: Oriol Mercadal, O. Olesti, Anna Oliver



Font: eGIPCI. Autors: Oriol Mercadal, O. Olesti, Anna Oliver



Coordenades UTM ETRS89 31N x = 411.748 y = 4.687.254

Font: Base topogràfica 1:1.000 i 1:5.000 de l'ICGC i model digital d'elevació LiDAR 2n Cobertura (2015-Actualitat) del CNIG



## Turó dels Monjos

Marc legal: BPU

Bé amb Protecció Urbanística - Jaciment arqueològic

### DOCUMENTACIÓ I REFERÈNCIES BIBLIOGRÀFIQUES

Inventari del Patrimoni Arquitectònic de Catalunya

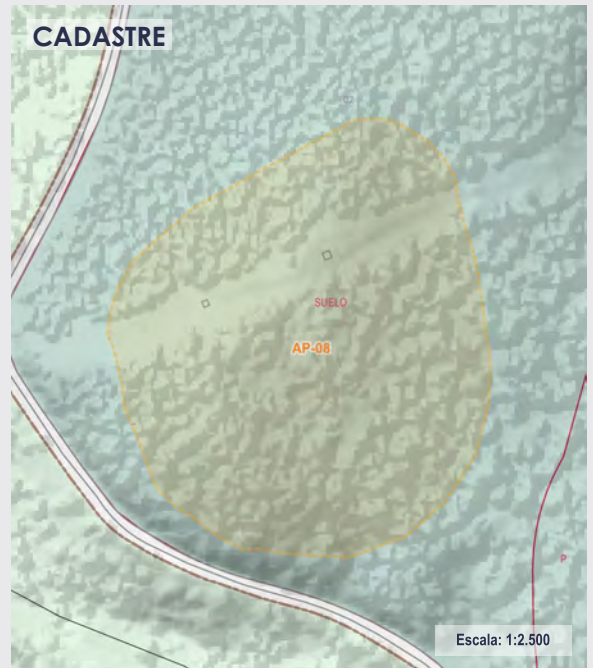
Memòries i informes:

Memòria preliminar presentada al Servei d'Arqueologia de la Generalitat (23/11/1981).



Coordenades UTM ETRS89 31N x = 411.748 y = 4.687.254

Font: Ortofoto PNOA Màxima Actualitat del CNIG (Febrer 2020)



Referència Cadastral 2075201DG1827N / 2075202DG1827N


### LLEGENDA

Marc legal


- BCIN
- BCIL
- BUP

Tipologia

- Arqueològic - paleontològic
- Sociocultural - etnològic
- Arquitectònic
- Ambiental - paisatgístic
- Natural



Font:



Font:



## PATRIMONI ARQUITECTÒNIC

## BENS ARQUITECTÒNIC

CODI	DENOMINACIÓ	TIPOLOGIA	NIVELL DE PROTECCIÓ	TIPUS DE BÉ
AQ-01	Torre de Riu	Arquitectònic	Integral	BCIN
AQ-02	Capella de la Divina Pastora	Arquitectònic	Integral	BCIN
AQ-03	Església Sant Pere d'Alp	Arquitectònic	Integral	BCIL
AQ-04	Capella Mare de Déu de les Neus	Arquitectònic	Integral	BCIL
AQ-05	Capella de Santa Maria d'Ovella	Arquitectònic	Integral	BCIL
AQ-06	Xalet de La Molina (C.E.C.)	Arquitectònic	Integral	BCIL
AQ-07	Mas Sant Josep	Arquitectònic	Integral	BPU
AQ-08	Portal Mas Sant Josep	Arquitectònic		BPU
AQ-09	Torre Xandri	Arquitectònic		BPU
AQ-10	Casa Agenjo	Arquitectònic		BPU
AQ-11	La Serradora del Portero	Arquitectònic		BPU
AQ-12	Casino d'Alp	Arquitectònic		BPU
AQ-13	Capella Mare de Déu de Montserrat	Arquitectònic	Integral	BPU
AQ-14	Hotel Adserà	Arquitectònic		BPU
AQ-15	Refugi de Muntanya de Sagramorta	Arquitectònic	Integral	BPU
AQ-16	Edifici Apartaments Pirinaics	Arquitectònic		BPU
AQ-17	Estació de Ferrocarril de La Molina	Arquitectònic		BPU
AQ-18	Portal Cal Montellà	Arquitectònic		BPU
AQ-19	Portal Cal Paulino	Arquitectònic		BPU
AQ-20	Portal Cal Xell	Arquitectònic		BPU
AQ-21	Portal Cal Mascle	Arquitectònic		BPU
AQ-22	Portal Cal Valet	Arquitectònic		BPU
AQ-23	Portal Cal Dominguet	Arquitectònic		BPU
AQ-24	Portal Ca la Sofia	Arquitectònic		BPU
AQ-25	Portal Cal Piac	Arquitectònic		BPU
AQ-26	Portal Cal Vigatà	Arquitectònic		BPU
AQ-27	Portal Cal Pascalet	Arquitectònic		BPU
AQ-28	Portal Cal Coix	Arquitectònic		BPU
AQ-29	Portal Cal Parrot	Arquitectònic		BPU
AQ-30	Portal Cal Colom- Cal Serafi	Arquitectònic		BPU
AQ-31	Portal Cal Pei Poc	Arquitectònic		BPU
AQ-32	Portal Cal Portero	Arquitectònic		BPU
AQ-33	Portal Cal Pairot	Arquitectònic		BPU
AQ-34	Portal Cal Ferreret	Arquitectònic		BPU
AQ-35	Portal Cal Riu	Arquitectònic		BPU
AQ-36	Portal Cal Pere Maria	Arquitectònic		BPU
AQ-37	Portal Cal Baldellou	Arquitectònic		BPU
AQ-38	Portal Cal Rus	Arquitectònic		BPU
AQ-39	Portal Cal Tubau	Arquitectònic		BPU
AQ-40	Portal Cal Trincons	Arquitectònic		BPU
AQ-41	Portal Cantó- Cal Puig	Arquitectònic		BPU
AQ-42	Portal Casa de la Torre d'Estoll	Arquitectònic		BPU
AQ-43	Portal Cal Badia	Arquitectònic		BPU



## Torre de Riu

Marc legal: BCIN

Bé Cultural d'Interès Nacional - Monument històric

### LOCALITZACIÓ

**Ubicació:** Alp - Ribera d'Alp (Cerdanya)  
**Adreça:** A 1 km d'Alp direcció La Molina  
**Situació:** S'accedeix des de la carretera de La Molina (GIV-4082), des d'un trencall a l'alçada de la carretera GIV-4082 R2. El castell es troba a 200 m.

**Típus d'entorn:** Rural  
**Classificació:** SNU - Sòl no urbanitzable  
**Coordenades UTM ETRS89 31N:** x = 409.259,00 y = 4.691.646,00

**Referència Cadastral:** 001000100DG09B0001XW  
**Direcció Cadastral:** DS AFORES. 17538 ALP (GIRONA)

### PROTECCIÓ

**Règim jurídic i protecció:** Disposició per Decret (22/04/1949) - Publicació: BOE (05/05/1949)

**Estat de conservació:** Bo  
**Nivell de protecció:** INT - Integral

**Típus d'intervenció:**

### DESCRIPCIÓ DEL BÉ

**Categories:** Cases  
**Cronologia:** S. XIX (Any 1896)  
**Estil / Època:** Neo-medieval  
**Descripció:**

Antiga propietat agrícola i ramadera. L'any 1896 el seu propietari, José Nicolás de Olzina, la va transformar en un castell, dut a terme per Calixto Freixa, mestre d'obres.

Aquest castell d'aires romàntics, inspirat en les zones de Loire i Bretanya amb ressonàncies neogòtiques, va ser construït a finals del segle XIX (any 1896) sobre la vella Torre del riu, un baluard de defensa del segle XIV. Aquesta superposició provoca fets curiosos, com ara que la major part de l'edifici les parets tinguin una amplada de dos metres. El conjunt arquitectònic inclou la petita Capella de la Divina Pastora, adossada a l'edifici principal. Durant la guerra tan la capella com el castell es van cremar i ja no van tornar a recuperar l'opulència d'altres èpoques. (...)

És un edifici de planta rectangular, amb planta baixa i dos pisos. La façana està orientada cap a migdia, i l'entrada està flanquejada per dues torres circulars cobertes amb un alçat conoïdal. Hi ha quatre garites als angles de la part superior de l'edifici, totes elles cobertes també amb alçat conoïdal. Totes les obertures tenen un tractament classicista, amb finestres coronelles triforades, emmarcades per uns arcs cecs ogivals a sobre dels quals hi ha elements heràldics. La teulada és a quatre vessants, coberta de pissarra.



Font: Col·lectiu CCRS



Font: Col·lectiu CCRS



Coordenades UTM ETRS89 31N x = 409.259 y = 4.691.646

Font: Base topogràfica 1:1.000 i 1:5.000 de l'ICGC i model digital d'elevació LiDAR 2n Cobertura (2015-Actualitat) del CNIG



## Torre de Riu

Marc legal: BCIN


Bé Cultural d'Interès Nacional - Monument històric

### DOCUMENTACIÓ I REFERÈNCIES BIBLIOGRÀFIQUES

Inventari del Patrimoni Arquitectònic de Catalunya

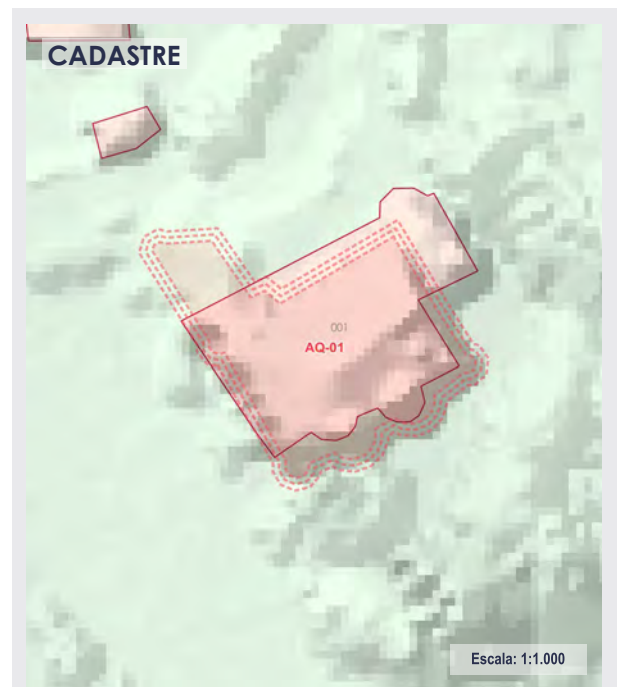
Web:

Web Oficial de l'Ajuntament d'Alp <http://www.alp2500.cat/turisme/llocs-dinteres/torre-de-riu-i-capella-de-la-divina-pastora/>



Coordenades UTM ETRS89 31N x = 409.259 y = 4.691.646

Font: Ortofoto PNOA Màxima Actualitat del CNIG (Febrer 2020)



Referència Cadastral 001000100DG09B0001XW



Font: Col·lectiu CCRS



Font: eGIPCI. Autor: Antoni Pladevall i Font

### LLEGENDA

Marc legal

- BCIN
- BCIL
- BUP

Tipologia

- Arqueològic - paleontològic
- Sociocultural - etnològic
- Arquitectònic
- Ambiental - paisatgístic
- Natural



## Capella de la Divina Pastora

Marc legal: BCIN

Bé Cultural d'Interès Nacional - Monument històric

### LOCALITZACIÓ

**Ubicació:** Alp - Ribera d'Alp (Cerdanya)  
**Adreça:** Torre de Riu  
**Situació:** S'accedeix des de la carretera de La Molina (GIV-4082), des d'un trencall a l'alçada de la carretera GIV-4082R2. La capella es troba a 200 m.

**Típus d'entorn:** Rural  
**Classificació:** SNU - Sòl no urbanitzable  
**Coordenades UTM ETRS89 31N:** x = 409.273,00 y = 4.691.659,00

**Referència Cadastral:** 001000100DG09B0001XW  
**Direcció Cadastral:** DS AFORES. 17538 ALP (GIRONA)

### PROTECCIÓ

**Règim jurídic i protecció:** Disposició per Decret (22/04/1949) - Publicació: BOE (05/05/1949)

**Estat de conservació:** Bo  
**Nivell de protecció:** INT - Integral

**Típus d'intervenció:**

### DESCRIPCIÓ DEL BÉ

**Categories:** Edificacions religioses  
**Cronologia:** S. XIX (Any 1876)  
**Estil / Època:** Neogòtic

**Descripció:**  
 Capella adossada al cos principal de la Torre de Riu. És un edifici neoromànic d'una sola nau, i té una torre campanar octogonal al sud-est, amb vuit finestres rectangulars i una teulada piramidal, recoberta de pissarra. La porta d'entrada està flanquejada per dues columnes i sobre d'elles hi ha un arc ogival. Al costat de la porta hi ha dues finestres rectangulars, que a sobre tenen sengles escuts heràldics i estan envoltades per arcs de mig punt. Sobre la porta, i seguint un eix transversal, hi ha un rosetó i una creu de pedra. L'absis ha estat construït amb forma de torre de muralla i té vuit merlets.

A l'interior de la capella hi havia la Mare de Déu d'Ovella, que fou destruïda el 1936. Al seu lloc s'hi emplaçà una reproducció, ja que aquesta és una de les verges més venerades de la zona, que segons la tradició va trobar una ovella separada del ramat... els pastors de la zona del Carlit la tenien per advocada, li encomanaven el bestiar i li feien ofrenes de vellons de llanada i collars de fusta envellits.

Durant la guerra la capella, així com el castell, es va cremar i ja no va tornar a recuperar l'opulència d'altres èpoques. En un dels laterals de l'església hi ha masoveria, és l'única part habilitada per viure tot l'any.

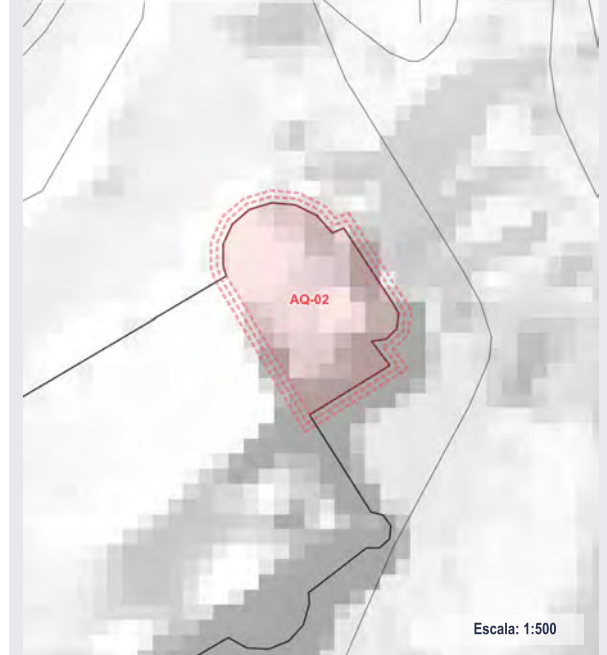


Font: Facebook Ajuntament d'Alp



Font: Facebook Ajuntament d'Alp

### PLÀNOL DE SITUACIÓ



Escala: 1:500

Coordenades UTM ETRS89 31N x = 409.273 y = 4.691.659

Font: Base topogràfica 1:1.000 i 1:5.000 de l'ICGC i model digital d'elevació LiDAR 2n Cobertura (2015-Actualitat) del CNIG



## Capella de la Divina Pastora

Marc legal: BCIN

Bé Cultural d'Interès Nacional - Monument històric


### DOCUMENTACIÓ I REFERÈNCIES BIBLIOGRÀFIQUES

Inventari del Patrimoni Arquitectònic de Catalunya

Web:

Web Oficial de l'Ajuntament d'Alp [www.alp2500.cat/turisme/llocs-dinteres/torre-de-riu-i-capella-de-la-divina-pastora/](http://www.alp2500.cat/turisme/llocs-dinteres/torre-de-riu-i-capella-de-la-divina-pastora/)

#### ORTOFOTO



Coordenades UTM ETRS89 31N x = 409.273 y = 4.691.659

Font: Ortofoto PNOA Màxima Actualitat del CNIG (Febrer 2020)

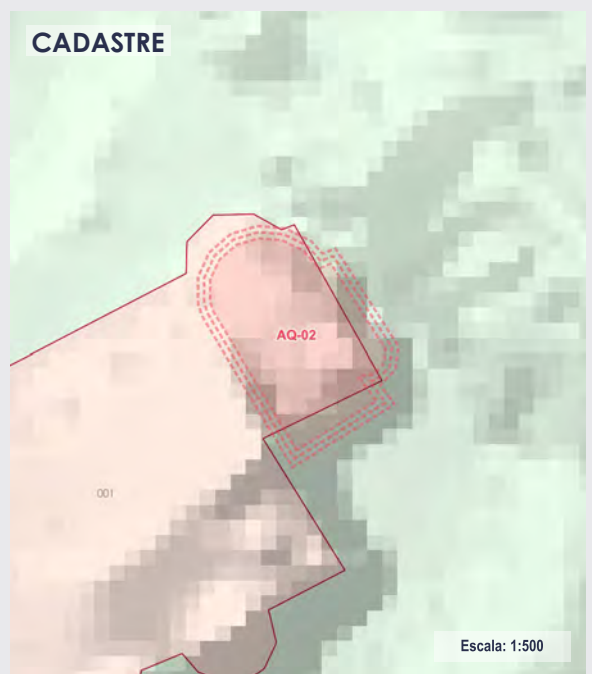


Font: Facebook Ajuntament d'Alp



Font: eGIPCI. Autor: Antoni Pladevall i Font

#### CADASTRE



Referència Cadastral 001000100DG09B0001XW

#### LLEGENDA

Marc legal

- BCIN
- BCIL
- BUP

Tipologia

- Arqueològic - paleontològic
- Sociocultural - etnològic
- Arquitectònic
- Ambiental - paisatgístic
- Natural



## Església Sant Pere d'Alp

**Marc legal:** BCIL

Bé Cultural d'Interès Local - Immobile

### LOCALITZACIÓ

**Ubicació:** Alp - Nucli urbà (Cerdanya)  
**Adreça:** Plaça Santa Creu  
**Situació:** Edifici situat al casc antic d'Alp, amb l'accés principal a la Plaça de la Creu.

**Tipus d'entorn:** Urbà  
**Classificació:** SUC - Sòl urbà consolidat  
**Coordenades UTM ETRS89 31N:** x = 408.226,00 y = 4.691.756,00

**Referència Cadastral:** 8320111DG0982S0001BS  
**Direcció Cadastral:** PZ MAJOR 1. 17538 ALP (GIRONA)

### PROTECCIÓ

**Règim jurídic i protecció:** Disposició per Acord Ple Consell Comarcal (04/05/2011)

**Estat de conservació:** Bo

**Nivell de protecció:** INT - Integral

**Tipus d'intervenció:**

### DESCRIPCIÓ DEL BÉ

**Categories:** Edificacions religioses  
**Cronologia:** S. XII / XIV / XX  
**Estil / Època:** Romànic-eclèctic

**Descripció:**

Edifici força transformat, tot i que conserva els fonaments i part dels murs d'una construcció alt-medieval. L'estructura originària correspon a un edifici de planta basilical amb tres naus, de la qual es va suprimir la capçalera i es va substituir pel presbiteri actual, es va sobrealçar la nau central i es van obrir els murs laterals per a construir diverses capelles. La nau central no conserva la coberta original, sinó una volta de llunetes. Les naus laterals són cobertes amb volta canó de quart de cercle, reforçades per arcs torals semicirculars. L'aparell és de carreus irregulars, disposats en filades uniformes.

La porta d'accés es correspon amb l'obra original i, de fet, és l'única obertura primitiva que conserva l'edifi És d'arc de mig punt adovellat i amb dues arquivoltes disposades en degradació. Més amunt hi ha un òcul i sobre la línia de la cornisa s'alça un campanar de poca alçada, sobrealçat per una base de maó. Compta amb arcuacions de mig punt que allotgen les campanes i una coberta piramidal sobre cornisa de ràfec ample i motllurat.

L'edifici no conserva cap classe d'ornamentació, però les seves condicions constructives i estructurals permeten considerar-lo com una obra plenament adscrita a les fórmules de l'arquitectura romànica inicial. De fet, degué constituir una de les obres més ambicioses de les construïdes a la Cerdanya durant el segle XI.

Exteriorment, els laterals de la nau conserven diversos contraforts, fets de maçoneria com molts dels trams dels murs laterals. Es conserven diverses finestres d'arc de mig punt, tot i que resten tapiades. La coberta de la nau és a dos vessants, recoberta de lloses de llicorella arrodonida, i la del campanar és també de llicorella.

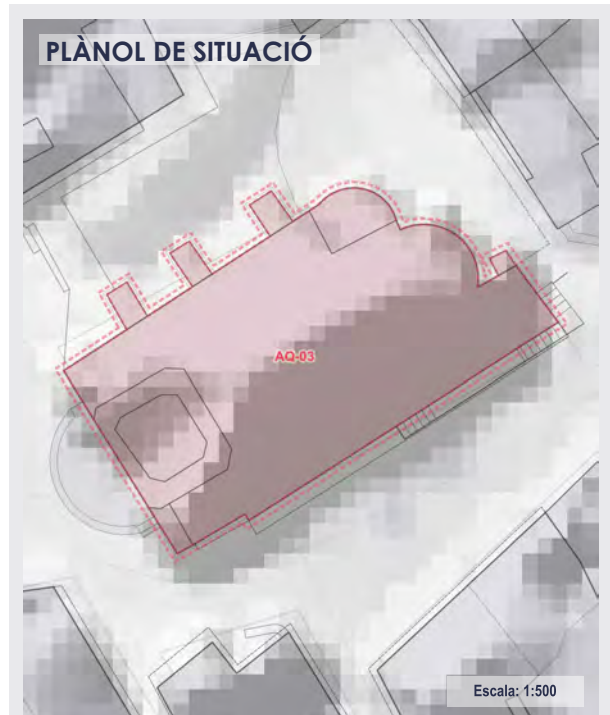
A l'interior, ran de l'arc presbiteral, es conserva un fragment de pintura mural on es representa la imatge de Sant Cristòfol (només en resta el bust).



Font: Col·lectiu CCRS



Font: Col·lectiu CCRS



Coordenades UTM ETRS89 31N x = 408.226 y = 4.691.756

Font: Base topogràfica 1:1.000 i 1:5.000 de l'ICGC i model digital d'elevació LiDAR 2n Cobertura (2015-Actualitat) del CNIG



## Església Sant Pere d'Alp

Marc legal: BCIL

Bé Cultural d'Interès Local - Immoble

## DOCUMENTACIÓ I REFERÈNCIES BIBLIOGRÀFIQUES

Inventari del Patrimoni Arquitectònic de Catalunya

PLADEVALL I FONT, Antoni (1984) Enciclopèdia: Catalunya Romànica Tomo VII. La Cerdanya / El Conflent. Ed. Barcelona: Enciclopèdia Catalana, pàg. 75. ISBN:84-7739-704-X

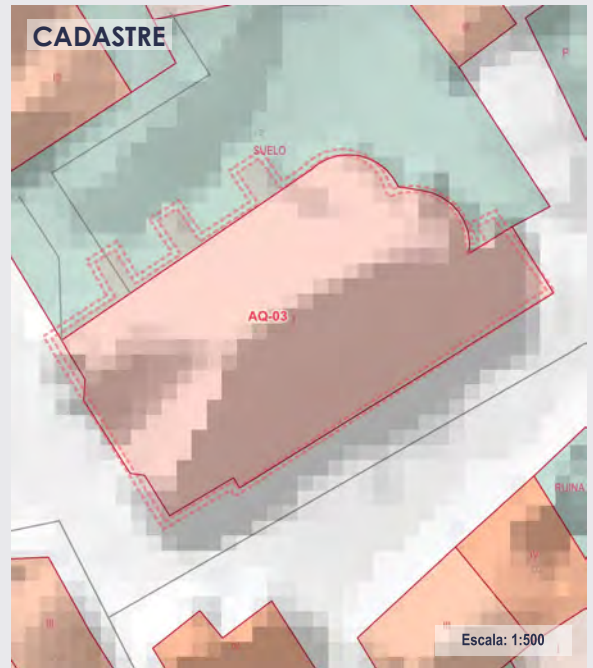
OLAVARRIETA, Jordi; PLADEVALL I FONT, Antoni (1989) El nostre patrimoni: La Selva. Ed. Girona: Caixa d'Estalvis Provincial de Girona. ISBN: 84-505-8578-3

PLADEVALL I FONT, Antoni (1987) Això és Catalunya. Guia del Patrimoni Arquitectònic. Ed. Plaza &amp; Janes, Barcelona. ISBN 10: 8401373123

JORVA i VALERO, Montse (2021) Alp. Iglesia de San Pere. Románico digital. Fundación Santa María la Real. <https://www.romanicodigital.com/el-romanico/imagenes-romanico/vista-general-santa-maria-dovella>

Coordenades UTM ETRS89 31N x = 408.226 y = 4.691.756

Font: Ortofoto PNOA Màxima Actualitat del CNIG (Febrer 2020)



Referència Cadastral 8320111DG0982S0001BS

## LLEGGENDA

Marc legal

- BCIN
- BCIL
- BUP

Tipologia

- Arqueològic - paleontològic
- Sociocultural - etnològic
- Arquitectònic
- Ambiental - paisatgístic
- Natural



Font: Col·lectiu CCRS



Font: eGIPCI. Autor: Jordi Contijoch Boada



## Capella Mare de Déu de les Neus

**Marc legal:** BCIL

Bé Cultural d'Interès Local - Immoble

### LOCALITZACIÓ

**Ubicació:** Alp - Supermolina (Cerdanya)  
**Adreça:** Carrer M.Sagrada amb Carrer Font Canaleta  
**Situació:** Situat al Sud del nucli urbà de La Molina, es troba a l'encreuament de l'Avinguda Supermolina amb el carrer de la Muntanya Sagrada.

**Tipus d'entorn:** Urbà  
**Classificació:** SUC - Sòl urbà consolidat  
**Coordenades UTM ETRS89 31N:** x = 412.442,00 y = 4.687.607,00

**Referència Cadastral:** 2577401DG1827N0001HE  
**Direcció Cadastral:** AV SUPERMOLINA P-2 43. 17537 ALP (GIRONA)

### PROTECCIÓ

**Règim jurídic i protecció:** Disposició per Acord Ple Consell Comarcal (04/05/2011)

**Estat de conservació:** Bo

**Nivell de protecció:** INT - Integral

**Tipus d'intervenció:**

### DESCRIPCIÓ DEL BÉ

**Categories:** Edificacions religioses  
**Cronologia:** S. XX (Any 1952)  
**Estil / Època:** Neoromànic  
**Descripció:**

Capella situada al peu de les pistes d'esquí de Supermolina, construïda l'any 1952 per l'arquitecte Josep Maria Ros Vila.

És una capella d'una sola nau amb arcs de diafragma i embigat, amb coberta a dos vessants de lloses de llicorella arrodonida. La façana, orientada a migdia, presenta un atri d'entrada amb tres arcs de mig punt i un petit campanar d'espadanya amb dues campanes. Al presbiteri, a l'absis, hi ha unes decoracions murals amb àngels i pastors fetes per J. De Vilallonga l'any 1952, al centre del qual hi ha la Mare de Déu de les Neus, obra de l'escultor E. Colom, també del 1952. La porta d'entrada és de fusta, ornamentada amb trossos de tronc tallats transversalment i decorats amb escenes evangèliques. Davant l'absis, a l'exterior de la capella, hi ha un bonic clavari de fusta.



Font: Col·lectiu CCRS



Font: Wikipedia. Autora: Maria Rosa Ferré



**Coordenades UTM ETRS89 31N** x = 412.442 y = 4.687.607

Font: Base topogràfica 1:1.000 i 1:5.000 de l'ICGC i model digital d'elevació LiDAR 2n Cobertura (2015-Actualitat) del CNIG



**Capella Mare de Déu de les Neus**

**Marc legal: BCIL**

Bé Cultural d'Interès Local - Immoble

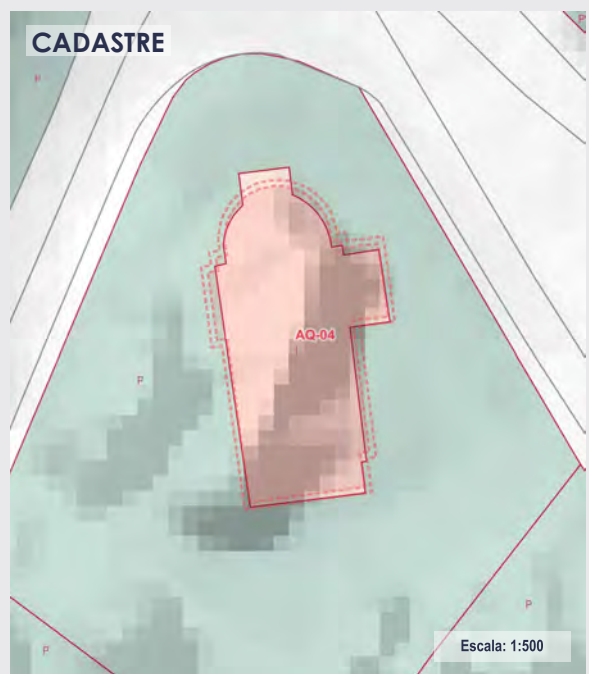
**DOCUMENTACIÓ I REFERÈNCIES BIBLIOGRÀFIQUES**

Inventari del Patrimoni Arquitectònic de Catalunya

Web:  
 Cerdanya.org <https://www.cerdanya.org/que-fer/turisme-cultural/patrimoni-cultural/alp/mare-de-deu-de-les-neus>



Ortofoto  
 Escala: 1:500  
 Coordenades UTM ETRS89 31N x = 412.442 y = 4.687.607  
 Font: Ortofoto PNOA Màxima Actualitat del CNIG (Febrer 2020)



CADASTRE  
 Escala: 1:500  
 Referència Cadastral 2577401DG1827N0001HE

**LLEGENDA**

<b>Marc legal</b>		<b>Tipologia</b>	
	BCIN		Arqueològic - paleontològic
	BCIL		Sociocultural - etnològic
	BUP		Arquitectònic
			Ambiental - paisatgístic
			Natural



Font: Wikiloc. Autor: Arcadya



Font: eGIPCI. Autora: Anna Maria Bruguera i Bellmunt



## Capella de Santa Maria d'Ovella

Marc legal: BCIL

Bé Cultural d'Interès Local - Immobile

### LOCALITZACIÓ

**Ubicació:** Alp - Ovella (Cerdanya)  
**Adreça:** Ovella  
**Situació:** S'accedeix per un sender des del km 156 de la carretera N-260. Es troba al costat oest del camí que baixa fins a l'estació de tren de La Molina.

**Típus d'entorn:** Rural  
**Classificació:** SNU - Sòl no urbanitzable  
**Coordenades UTM ETRS89 31N:** x = 413.711,00 y = 4.689.153,00

**Referència Cadastral:** 17006A003000020000ZJ  
**Direcció Cadastral:** Polígono 3 Parcela 2. LES ESPALLOSES. ALP (GIRONA)

### PROTECCIÓ

**Règim jurídic i protecció:** Disposició per Acord Ple Consell Comarcal (04/05/2011)

**Estat de conservació:** Dolent

**Nivell de protecció:** INT - Integral

**Típus d'intervenció:**

### DESCRIPCIÓ DEL BÉ

**Categories:** Parròquia  
**Cronologia:** XI  
**Estil / Època:** Romànic-eclèctic  
**Descripció:**

La capella és una construcció d'origen romànic. Notablement alterada al llarg dels anys, només es conserven alguns vestigis de l'edifici original, com per exemple una porta amb arc de mig punt, tapiada, a la cara nord.

A la cara sud s'hi troba una altra porta, amb un arc de descàrrega, i un contrafort. L'aparell és de pedres ben tallades, i la teulada, de llicorella, és a dos vessants.

A la paret meridional s'hi observen dos tipus d'aparell que correspondrien a dues etapes diferents. A l'extrem oriental la paret és de carreus calcaris ben escairats de mida mitjana. La resta de mur és fet amb blocs allargats d'esquist sense escaïr. En ambdós casos s'ha fet servir morter de calç. L'esquist és la pedra local, però la pedra calcària procedeix de l'altra banda de la vall.

De l'absis només en queden les primeres fileres de l'arrencament, fins a un metre d'alçària. Això ens permet veure la forma semicircular i segurament era ultrapassat. De l'arc pre-absidal se'n conserva un metre d'alçada aproximadament. Seguidament, hi ha un tram de paret que correspon al començament de la nau. Es pot veure l'arrencada d'un arc toral. També es distingeix una arcada adovellada que travessa la paret com si fos l'entrada a una capella lateral. Hi ha restes d'un parell de pilars. Finalment, trobem la part del frontispici, cosa que ens dona a conèixer la llargada de la nau: possiblement 12,20 m. Des de dintre del corral es veu l'arc de mig punt de la porta d'entrada, un brançal i la llinda, actualment tapiat.

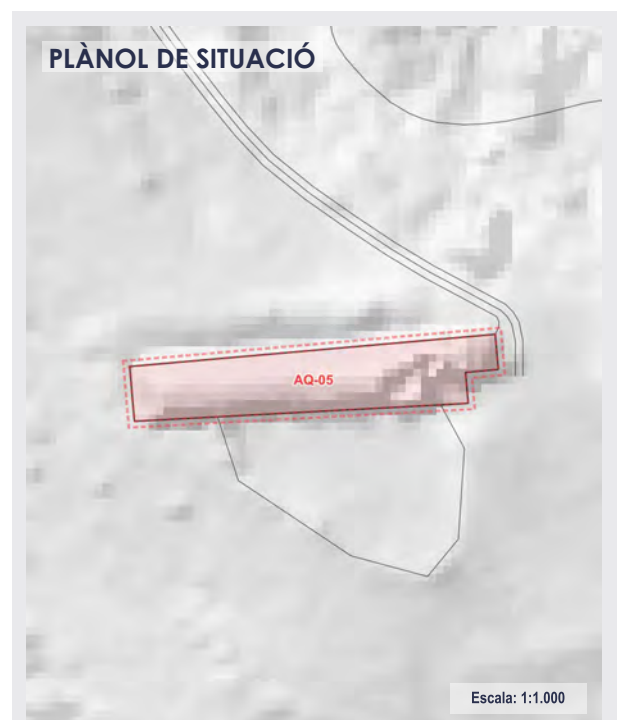
La capella tindria la consideració de parròquia fins al segle XV, quan se sufragània a Sant Pere d'Alp. En el segle XVII, els soldats del duc francès Anne-Jules de Noailles, governador del Rosselló, van incendiar l'església, ocasionat la retirada de la imatge de la verge a la Torre de Riu. Posteriorment el seu ús passa a ser de paller i estable per a ovelles, amb afegits utilitzats com a refugi per als pastors.



Font: Col·lectiu CCRS



Font: Wikiloc. Autor: Carlesll



Coordenades UTM ETRS89 31N x = 413.711 y = 4.689.153

Font: Base topogràfica 1:1.000 i 1:5.000 de l'ICGC i model digital d'elevació LiDAR 2n Cobertura (2015-Actualitat) del CNIG



## Capella de Santa Maria d'Ovella

Marc legal: BCIL

Bé Cultural d'Interès Local - Immoble

### DOCUMENTACIÓ I REFERÈNCIES BIBLIOGRÀFIQUES

Inventari del Patrimoni Arquitectònic de Catalunya

PLADEVALL I FONT, Antoni (1984) Enciclopèdia: Catalunya Romànica Tomo VII. La Cerdanya / El Conflent. Ed. Barcelona: Enciclopèdia Catalana, pàg. 78. ISBN:84-7739-704-X

JORVA i VALERO, Montse (2021) Alp. Iglesia de Santa Maria d'Ovella. Románico digital. Fundación Santa María la Real. <https://www.romanicodigital.com/el-romanico/imagenes-romanico/vista-general-santa-maria-dovella>

#### ORTOFOTO



Coordenades UTM ETRS89 31N x = 413.711 y = 4.689.153

Font: Ortofoto PNOA Màxima Actualitat del CNIG (Febrer 2020)




Font: romanicodigital.com



Font: eGIPCI. Autora: Anna Maria Bruguera i Bellmunt

#### CADASTRE



Referència Cadastral 17006A003000020000ZJ

#### LLEGENDA

Marc legal

- BCIN
- BCIL
- BUP

Tipologia

- Arqueològic - paleontològic
- Sociocultural - etnològic
- Arquitectònic
- Ambiental - paisatgístic
- Natural



## Xalet de La Molina (C.E.C.)

**Marc legal:** BCIL

Bé Cultural d'Interès Local - Immobile

### LOCALITZACIÓ

**Ubicació:** Alp - La Molina (Cerdanya)  
**Adreça:** El Sitjar  
**Situació:** Situat a la zona del serrat del Sitjar, s'accedeix per l'avinguda d'Alp, agafant el trencall del Carrer Puigmal fins a l'encreuament amb el carrer de Pere Adserà.

**Tipus d'entorn:** Urbà  
**Classificació:** SUC - Sòl urbà consolidat  
**Coordenades UTM ETRS89 31N:** x = 413.622,00 y = 4.688.112,00

**Referència Cadastral:** 3682103DG1838S0001FO  
**Direcció Cadastral:** BO MOLINA 140. 17537 ALP (GIRONA)

### PROTECCIÓ

**Règim jurídic i protecció:** Disposició per Acord Ple Consell Comarcal (18/12/2006)

**Estat de conservació:** Dolent  
**Nivell de protecció:** INT - Integral

**Tipus d'intervenció:**

### DESCRIPCIÓ DEL BÉ

**Categories:** Hostaleria  
**Cronologia:** S. XX (1925)  
**Estil / Època:**  
**Descripció:**

El Xalet de la Molina va ser inaugurat pel Centre Excursionista de Catalunya el dia 6 de desembre de 1925. Construït per l'arquitecte Josep Danés Torras, està situat a mig aire del Serrat del Sitjar, al lloc on hi havia l'inacabat Porxo Nou del Sitjar. Edifici de planta en forma de el·lipse que té al bell mig de l'angle l'entrada principal. La construcció recorda la idea dels Xalet-Refugi per a excursionistes i alpinistes dels Alps, i està dividida en quatre plantes: els baixos són espaiosos, destinats a activitats comuns (menjadors, cantina, cambra guarda esquís, cuina, caldera de la calefacció i rebosts) i tenen finestres grans, d'arc de mig punt; als pisos superiors les obertures són més petites i es troben els dormitoris amb capacitat per a vuitanta llits, banys, dutxes i WC; a l'últim pis, les obertures són finestres de mansarda amb capacitat de cinquanta llits. Pel que fa a la decoració dels interiors, aquesta alterna el confort més clàssic amb elements de l'art déco. L'exterior combina l'obra vista (tradició en les construccions rurals de la Cerdanya) amb el paredat de pedres. Llosats pronunciats amb pissarra amb bec de pardal i llucanes a l'estil alpí. A la façana testera es projectà una gran pèrgola. El teulat és a dos vessants, cobert de llicorella.

Aquest xalet és la primera construcció moderna de la Molina i la que inicià aquest nucli esportiu. Va ser una de les seus del Centre Excursionista de Catalunya fins al 2011.



Font: Col·lectiu CCRS



Font: Col·lectiu CCRS



**Coordenades UTM ETRS89 31N** x = 413.622 y = 4.688.112

Font: Base topogràfica 1:1.000 i 1:5.000 de l'ICGC i model digital d'elevació LiDAR 2n Cobertura (2015-Actualitat) del CNIG



## Xalet de La Molina (C.E.C.)

Marc legal: BCIL


Bé Cultural d'Interès Local - Immoble

### DOCUMENTACIÓ I REFERÈNCIES BIBLIOGRÀFIQUES

Inventari del Patrimoni Arquitectònic de Catalunya

LACUESTA, R.; PANYELLA, V.; PUIGVERT, J. M. (i altres). Mapa d'Arquitectura i Paisatge Urbà Noucentistes. <http://www.mapaarquitecturanoucentisme.org>

ORTOFOTO

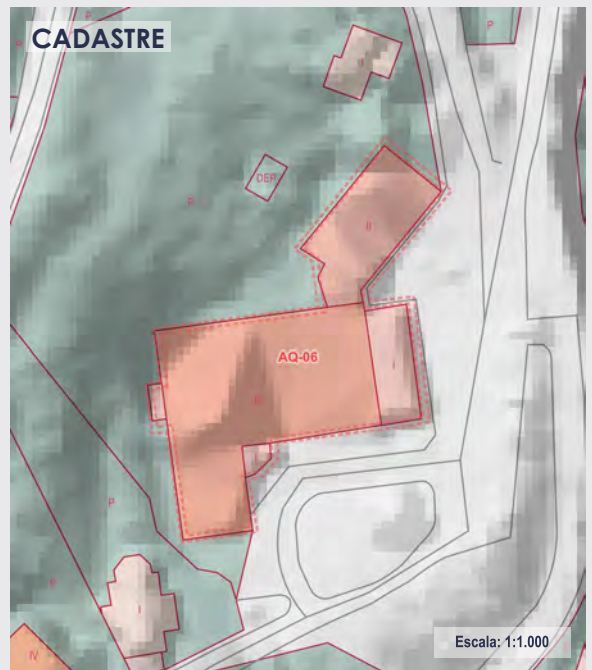


Escala: 1:1.000

Coordenades UTM ETRS89 31N x = 413.622 y = 4.688.112

Font: Ortofoto PNOA Màxima Actualitat del CNIG (Febrer 2020)

CADASTRE



Escala: 1:1.000

Referència Cadastral 3682103DG1838S0001FO

### LLEGENDA

Marc legal

- BCIN
- BCIL
- BUP

Tipologia

- Arqueològic - paleontològic
- Sociocultural - etnològic
- Arquitectònic
- Ambiental - paisatgístic
- Natural



Font: Col·lectiu CCRS



Font: eGIPCI. Autora: Anna Maria Bruguera i Bellmunt



## Mas Sant Josep

**Marc legal: BPU**

Bé amb Protecció Urbanística

### LOCALITZACIÓ

**Ubicació:** Alp - Nucli urbà (Cerdanya)  
**Adreça:** Avinguda Girona nº 17  
**Situació:** El Mas es troba al nucli urbà d'Alp a la zona nord-est, a l'avinguda de Girona núm. 17.

**Tipus d'entorn:** Urbà  
**Classificació:** SUC - Sòl urbà consolidat  
**Coordenades UTM ETRS89 31N:** x = 408.743,00 y = 4.692.068,00

**Referència Cadastral:** 8823611DG0982S0001GS  
**Direcció Cadastral:** AV GIRONA 15. 17538 ALP (GIRONA)

### PROTECCIÓ

**Règim jurídic i protecció:**

**Estat de conservació:** Bo

**Nivell de protecció:** INT - Integral

**Tipus d'intervenció:**

### DESCRIPCIÓ DEL BÉ

**Categories:** Cases  
**Cronologia:** Any 1896  
**Estil / Època:** Popular

**Descripció:**  
 Mas Cerdà, badius, corrals i cavallerisses, rehabilitats, cap als anys 50 del segle XX, per habitatge plurifamiliar. Hi ha un total de 27 habitatges, de les quals 4 estan en el mas: un pis per planta i la resta estan a les quadres i badius habilitades en tipus dúplex.

El mas és quadrat, de quatre pisos, amb coberta a quatre vessants. Les antigues cavallerisses tenen tres pisos, amb la coberta a dos vessants. En el teulat encara es pot veure dos tallafocs que sobresurten. Les obertures estan emmarcades totes elles amb maó, amb insinuació d'arc rebaixat. Hi ha un imposant portal d'entrada, amb la data de 1896. Tot el conjunt té un aire conventual.



Font: Col·lectiu CCRS



Font: Col·lectiu CCRS



Coordenades UTM ETRS89 31N x = 408.743 y = 4.692.068

Font: Base topogràfica 1:1.000 i 1:5.000 de l'ICGC i model digital d'elevació LiDAR 2n Cobertura (2015-Actualitat) del CNIG



## Mas Sant Josep

Marc legal: BPU

Bé amb Protecció Urbanística

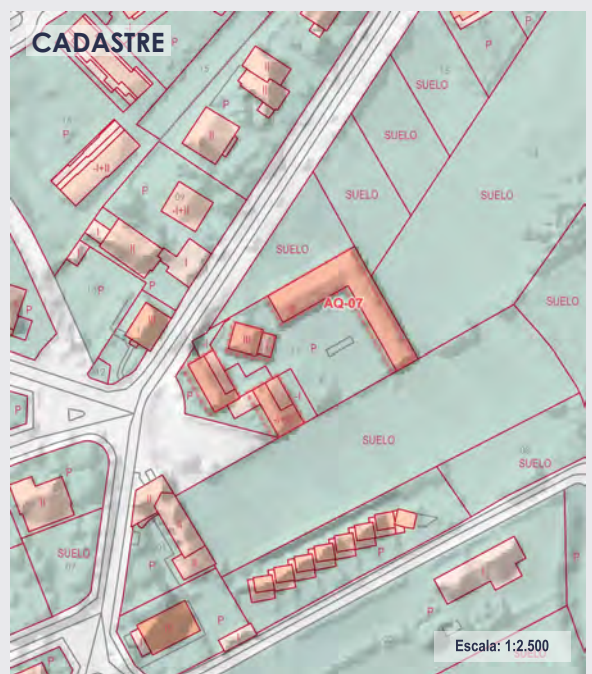
### DOCUMENTACIÓ I REFERÈNCIES BIBLIOGRÀFIQUES

Inventari del Patrimoni Arquitectònic de Catalunya



Coordenades UTM ETRS89 31N x = 408.743 y = 4.692.068

Font: Ortofoto PNOA Màxima Actualitat del CNIG (Febrer 2020)



Referència Cadastral 8823611DG0982S0001GS

#### LLEGENDA

Marc legal

- BCIN
- BCIL
- BUP

Tipologia

- Arqueològic - paleontològic
- Sociocultural - etnològic
- Arquitectònic
- Ambiental - paisatgístic
- Natural



Font: Col·lectiu CCRS



Font: eGIPCI. Autora: Anna Maria Bruguera i Bellmunt



## Portal Mas Sant Josep

Marc legal: BPU

Bé amb Protecció Urbanística

### LOCALITZACIÓ

**Ubicació:** Alp - Nucli urbà (Cerdanya)  
**Adreça:** Avinguda Girona nº 17  
**Situació:** Portal que dona accés al Mas Sant Josep, està situat al nord-est al nucli urbà d'Alp, a l'avinguda de Girona núm. 17.

**Tipus d'entorn:** Urbà  
**Classificació:** SUC - Sòl urbà consolidat  
**Coordenades UTM ETRS89 31N:** x = 408.730,00 y = 4.692.083,00

**Referència Cadastral:** 8823611DG0982S0001GS  
**Direcció Cadastral:** AV GIRONA 15. 17538 ALP (GIRONA)

### PROTECCIÓ

**Règim jurídic i protecció:**  
**Estat de conservació:** Bo  
**Nivell de protecció:** -  
**Tipus d'intervenció:**

### DESCRIPCIÓ DEL BÉ

**Categories:** Portals, façanes, tancaments  
**Cronologia:** Any 1896  
**Estil / Època:** Popular  
**Descripció:**

Portal que dona accés al Mas Sant Josep. La porta és de dues fulls de fusta que obren cap a l'interior, amb la part baixa massissa i la part alta amb reixes verticals. A la part massissa de cadascuna hi ha una portella. A la porta de la dreta ens trobem una argolla metàl·lica. La resta del portal és d'obra vista, amb arc rebaixat i clau quadrada amb la inscripció: "ANY 1896". La portalada culmina amb un frontó partit rectangular, espai que s'aprofita per posar-hi un escut. Al frontó es pot veure una mena d'arc de descàrrega, que al interior es pot comprovar que està suportada per una llinda de formigó armat. A la part alta ens trobem amb una sèrie de mènsules també de totxo posat perpendicular a la façana.

El frontó està tapat per una coberta a dos aigües revestida de lloses de llicorella arrodonida. Aquesta coberta està construïda sobre una encavallada triangular de fusta. Els brancals en arribar al terra no ho fa directament sinó que es recolza en dos guardacantons de pedra.

El mur perimetral on es recolza la portalada fa un gir de 90° cap a l'interior, de manera que deixa acotat l'espai d'abatiment del portal, al mateix temps que serveix de mur de càrrega per suportar la coberta.

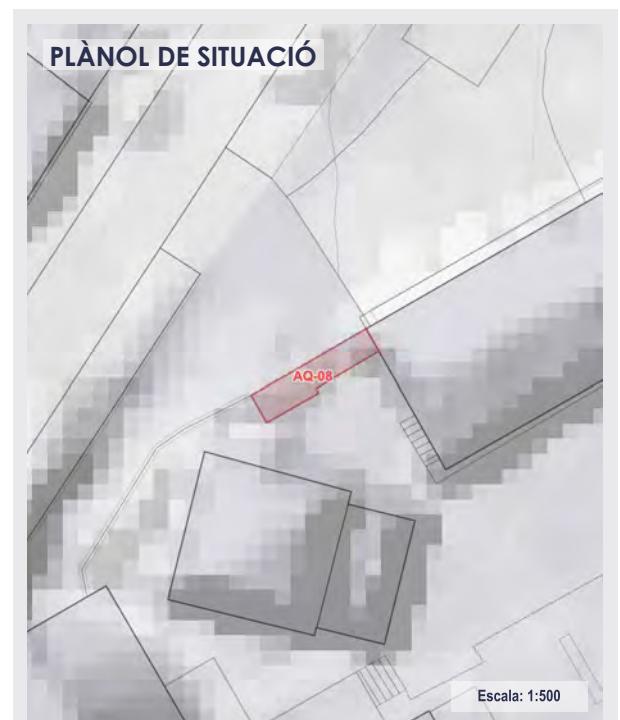
L'era a la que dona accés té una superfície de 1.220 m².



Font: Col·lectiu CCRS



Font: Col·lectiu CCRS



Coordenades UTM ETRS89 31N x = 408.730 y = 4.692.083

Font: Base topogràfica 1:1.000 i 1:5.000 de l'ICGC i model digital d'elevació LiDAR 2n Cobertura (2015-Actualitat) del CNIG




Portal Mas Sant Josep

Marc legal: BPU

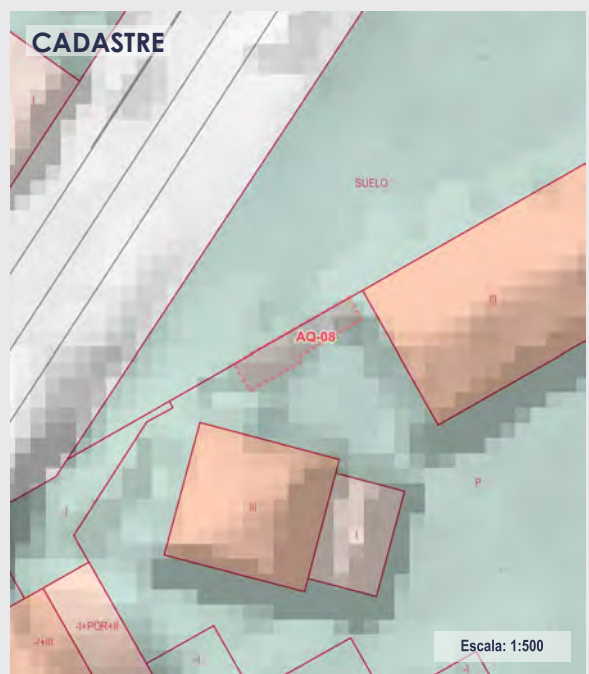
Bé amb Protecció Urbanística

DOCUMENTACIÓ I REFERÈNCIES BIBLIOGRÀFIQUES



Coordenades UTM ETRS89 31N x = 408.730 y = 4.692.083

Font: Ortofoto PNOA Màxima Actualitat del CNIG (Febrer 2020)



Referència Cadastral 8823611DG0982S0001GS

LLEGGENDA

Marc legal

- BCIN
- BCIL
- BUP

Tipologia

- Arqueològic - paleontològic
- Sociocultural - etnològic
- Arquitectònic
- Ambiental - paisatgístic
- Natural



Font: Col·lectiu CCRS



Font:



## Torre Xandri

Cal Xandri, Ca l'Inspector, Mas Sargantana, Villa

Andre

### LOCALITZACIÓ

**Ubicació:** Alp - Nucli urbà (Cerdanya)  
**Adreça:** Carrer Migdia nº 38  
**Situació:** Situat al Sur del nucli urbà d'Alp, s'accedeix des de l'oest per la carretera C-162, agafant el trencall al Camí a Das.

**Tipus d'entorn:** Urbà  
**Classificació:** SUC - Sòl urbà consolidat  
**Coordenades UTM ETRS89 31N:** x = 408.574,00 y = 4.691.699,00

**Referència Cadastral:** 8417359DG0981N0001XP  
**Direcció Cadastral:** CL MIGDIA 3. 17538 ALP (GIRONA)

### PROTECCIÓ

**Règim jurídic i protecció:**  
**Estat de conservació:** Bo  
**Nivell de protecció:** -

**Tipus d'intervenció:**

### DESCRIPCIÓ DEL BÉ

**Categories:** Cases  
**Cronologia:**  
**Estil / Època:**  
**Descripció:**  
Edificació de planta poligonal, construïda aproximadament en 1915 i que ocupa una superfície aproximada de 147 m<sup>2</sup> (segons cadastre).

Consta de planta baixa, primera i segona. La façana nord, que dona al carrer Migdia, té un mur de contenció amb l'alçada d'una planta, amb contraforts triangulars.

Tot l'edifici està arrebossat amb morter i pintat amb un groc clar amb el contrast dels porticons color bordeus. Hi ha dos tipus de finestres: les allargades que son arcs de mig punt i fusteria dividida en 6 vidres, i les finestres més quadrangulars amb arc rebaixat i fusteria dividida en 6 vidres. Té nombroses finestres a totes les façanes.

Coberta inclinada a dos aigües, a excepció de la torre situada a Nord-est que és a quatre aigües. Té subestructura de fusta, amb ràfec a tot el perímetre. El revestiment és de lloses de llicorella arrodonida. Sobresurten dues xemeneies de ciment, amb barret de xemeneia pla amb totxos a sobre per guanyar pes.

A la cantonada nord-oest hi ha un petit porxo-mirador, amb estructura metàl·lica i coberta a quatre aigües. Està oberta a nord, i protegida per una gelosia a la resta d'orientacions. Està flanquejat per dos columnetes de maó.

**Marc legal:** BPU

Bé amb Protecció Urbanística



Font: Col·lectiu CCRS



Font: Col·lectiu CCRS



Coordenades UTM ETRS89 31N x = 408.574 y = 4.691.699

Font: Base topogràfica 1:1.000 i 1:5.000 de l'ICGC i model digital d'elevació LiDAR 2n Cobertura (2015-Actualitat) del CNIG




### Torre Xandri

Cal Xandri, Ca l'inspector, Mas Sargantana, Villa Andreu

Marc legal: BPU

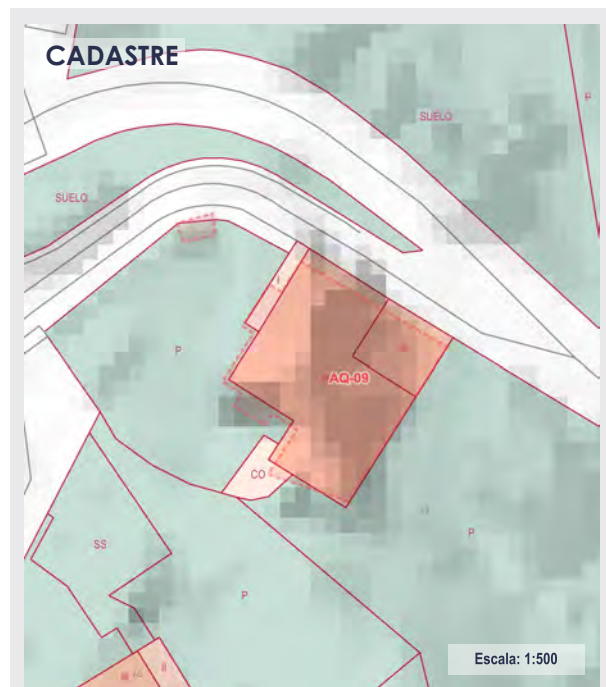
Bé amb Protecció Urbanística

### DOCUMENTACIÓ I REFERÈNCIES BIBLIOGRÀFIQUES



Coordenades UTM ETRS89 31N x = 408.574 y = 4.691.699

Font: Ortofoto PNOA Màxima Actualitat del CNIG (Febrer 2020)



Referència Cadastral 8417359DG0981N0001XP



Font: Col·lectiu CCRS



Font: Col·lectiu CCRS

### LLEENDA

Marc legal

- BCIN
- BCIL
- BUP

Tipologia

- Arqueològic - paleontològic
- Sociocultural - etnològic
- Arquitectònic
- Ambiental - paisatgístic
- Natural



## Casa Agenjo

Torre Agenjo

Marc legal: BPU

Bé amb Protecció Urbanística

### LOCALITZACIÓ

**Ubicació:** Alp - Pla d'Alp (Cerdanya)  
**Adreça:** Camí de l'Aeròdrom  
**Situació:** La Casa es troba a 100 m de l'encreuament de la carretera C-162 amb la ctra. GI-400 i el Camí de l'Aeròdrom, direcció nord-oest.

**Típus d'entorn:** Rural  
**Classificació:** SNU - Sòl no urbanitzable  
**Coordenades UTM ETRS89 31N:** x = 408.144,00 y = 4.692.258,00

**Referència Cadastral:** 17006A004095070000ZR  
**Direcció Cadastral:** Polígon 4 Parcela 9507. DISSEMINAT. ALP (GIRONA)

### PROTECCIÓ

**Règim jurídic i protecció:**

**Estat de conservació:** Bo

**Nivell de protecció:** -

**Típus d'intervenció:**

### DESCRIPCIÓ DEL BÉ

**Categories:** Cases  
**Cronologia:** 1988  
**Estil / Època:**

**Descripció:**  
 Edifici rectangular amb pati central construït entre 1965 i 1966 pels arquitectes Pere Llimona i Xavier Ruiz i Vallés.

És un habitatge de planta única amb un pati central protegit al nord. Està revestit de morter de cal pintat de blanc. Les obertures són de terra a sostre amb fusteria metàl·lica negra. La protecció solar la formen lames horitzontals metàl·liques.

Coberta inclinada amb carener a l'eix central de l'edifici, desaiquant als dos costats. El revestiment són lloses de llicorella arrodonida a sobre d'una estructura de fusta.

Té un annex que pot funcionar com a estudi o casa pels nens, de forma quadrada. Constructiva i materialment se sembla molt al cos principal. Les obertures no arriben a terra i la coberta és a quatre aigües. Tant l'edifici principal com l'annex tenen la mateixa xemeneia de base quadrada, amb barret metàl·lic a quatre aigües.

Tocant carretera hi ha un altre edifici d'habitatge, de planta rectangular, construïda l'any 1988, que ocupa una superfície de 147 m<sup>2</sup> (segons cadastre). Les façanes curtes estan orientades en sentit nord-est sud-oest.

Consta d'una única planta. Façanes arrebossades i pintades de blanc. La façana sud-oest que dona al carrer és opaca a excepció de dues finestres altes amb lames horitzontals. La façana sud-est té nombroses obertures en forma de finestra i portes, totes amb protecció solar horitzontal. A la façana nord-oest trobem dues portes i dues finestres.

Coberta inclinada a quatre aigües amb carener en el sentit longitudinal, amb petits ràfecs a tot el perímetre. El revestiment és de lloses de llicorella arrodonida. A la coberta sobresurten dues xemeneies de secció quadrada, amb barret de xemeneia metàl·lic a quatre aigües.



Font: Cadastre



Font: Cadastre





## Casa Agenjo


Torre Agenjo

Marc legal: BPU

Bé amb Protecció Urbanística

### DOCUMENTACIÓ I REFERÈNCIES BIBLIOGRÀFIQUES

PUIG, Ramón M<sup>o</sup>; ROSSELLÓ Mònica (1991) Casas de Montaña. Pirineos. Editorial Gustavo Gili, SA. ISBN: 978-84-252-1483-7



Coordenades UTM ETRS89 31N x = 408.144 y = 4.692.258

Font: Ortofoto PNOA Màxima Actualitat del CNIG (Febrer 2020)



Font: Col·lectiu CCRS



Font: Col·lectiu CCRS



Referència Cadastral 17006A004095070000ZR

#### LLEGGENDA

Marc legal

- BCIN
- BCIL
- BUP

Tipologia

- Arqueològic - paleontològic
- Sociocultural - etnològic
- Arquitectònic
- Ambiental - paisatgístic
- Natural



## La Serradora del Portero

**Marc legal: BPU**

Bé amb Protecció Urbanística

### LOCALITZACIÓ

**Ubicació:** Alp - Pla d'Alp (Cerdanya)  
**Adreça:** Camí de La Serradora del Portero  
**Situació:** S'accedeix des de un trencall de la carretera C-162 a mà esquerra direcció Puigcerdà, al km 7. La masia es troba a 140 m per un camí de terra.

**Tipus d'entorn:** Rural  
**Classificació:** SNU - Sòl no urbanitzable  
**Coordenades UTM ETRS89 31N:** x = 408.735,00 y = 4.692.511,00

**Referència Cadastral:** 17006A004000180000ZA  
**Direcció Cadastral:** Polígon 4 Parcela 18. SERRADORA. ALP (GIRONA)

### PROTECCIÓ

**Règim jurídic i protecció:**  
**Estat de conservació:** Bo  
**Nivell de protecció:** -  
**Tipus d'intervenció:**

### DESCRIPCIÓ DEL BÉ

**Categories:** Edificacions industrials  
**Cronologia:**  
**Estil / Època:**  
**Descripció:**

Conjunt format per tres edificis. A la dreta tenim un edifici de planta rectangular que consta de planta baixa i planta primera. L'edifici està posat en sentit paral·lel a l'espai obert. Façana de totxana amb aparell pel llarg, amb totxanes perpendiculars per la trava. Les obertures a la façana sud-oest són amb arc de descàrrega de totxo pla. Just al mig es situa la porta principal, molt més ample que la resta d'obertures, amb llinda plana de formigó armat. La coberta és inclinada a dues aigües amb carener en el sentit longitudinal. El revestiment és ceràmic amb teula plana alacantina.

L'edifici del mig està compost per dues construccions. El cos principal és rectangular i està posat en sentit perpendicular a l'espai obert. Façanes amb pedra arrebossada amb morter. Pel pas del temps hi ha parts que el morter s'ha després i es pot veure la pedra del mur.

Coberta inclinada a dos aigües, sense planeïtat, amb revestiment de lloses de llicorella arrodonida. El cos adherit és un porxo en forma de ela amb dues alçades, amb estructura de murs i pilars de totxo. Les cobertes inclinades estan revestides amb teula plana alacantina, posades a sobre d'una subestructura de fusta. L'estat tan del cos principal com de l'annex és regular.

El tercer cos és una construcció annexa, més lleugera, sense tancaments amb pilars de fosa i coberta de policarbonat ondulat.

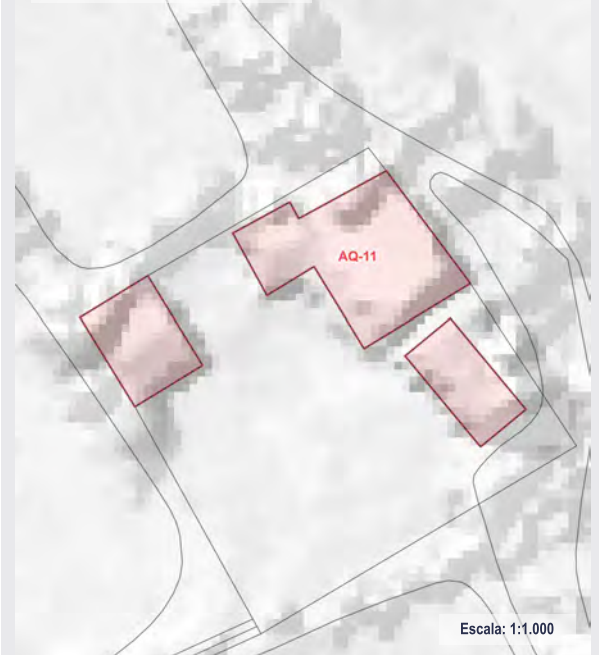


Font: Col·lectiu CCRS



Font: Col·lectiu CCRS

### PLÀNOL DE SITUACIÓ



Coordenades UTM ETRS89 31N x = 408.735 y = 4.692.511

Font: Base topogràfica 1:1.000 i 1:5.000 de l'ICGC i model digital d'elevació LiDAR 2n Cobertura (2015-Actualitat) del CNIG



**La Serradora del Portero**

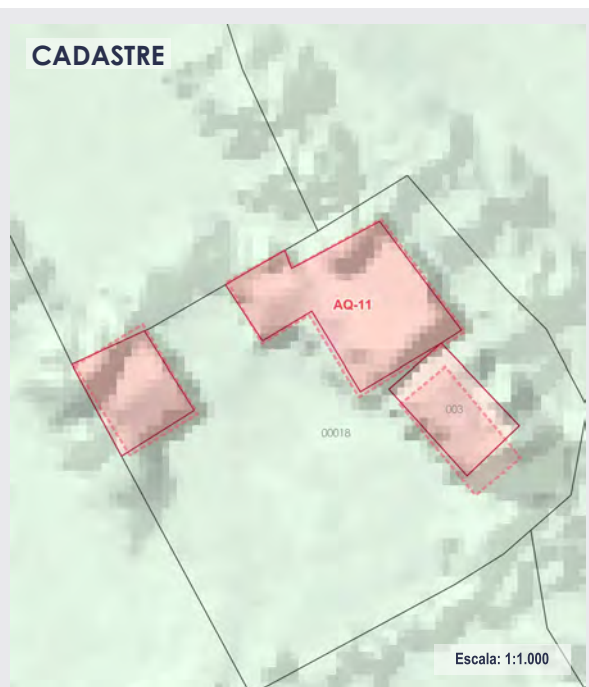
**Marc legal: BPU**

Bé amb Protecció Urbanística

**DOCUMENTACIÓ I REFERÈNCIES BIBLIOGRÀFIQUES**



Ortofoto  
 Escala: 1:1.000  
 Coordenades UTM ETRS89 31N x = 408.735 y = 4.692.511  
 Font: Ortofoto PNOA Màxima Actualitat del CNIG (Febrer 2020)



CADASTRE  
 Escala: 1:1.000  
 Referència Cadastral 17006A004000180000ZA

**LLEGENDA**

Marc legal

- BCIN
- BCIL
- BUP

Tipologia

- Arqueològic - paleontològic
- Sociocultural - etnològic
- Arquitectònic
- Ambiental - paisatgístic
- Natural



Font: Col·lectiu CCRS



Font: Col·lectiu CCRS



## Casino d'Alp

Centre Cultural El Casino

Marc legal: BPU

Bé amb Protecció Urbanística

### LOCALITZACIÓ

**Ubicació:** Alp - Nucli urbà (Cerdanya)  
**Adreça:** Carrer Central  
**Situació:** Edifici situat a la part central del nucli urbà d'Alp, a la placeta del Casino.

**Tipus d'entorn:** Urbà  
**Classificació:** SUC - Sòl urbà consolidat  
**Coordenades UTM ETRS89 31N:** x = 408.344,00 y = 4.691.740,00

**Referència Cadastral:** 8419201DG0981N0001OP  
**Direcció Cadastral:** PZ CASINO DEL 1. 17538 ALP (GIRONA)

### PROTECCIÓ

**Règim jurídic i protecció:**  
**Estat de conservació:** Bo  
**Nivell de protecció:** -

**Tipus d'intervenció:**

### DESCRIPCIÓ DEL BÉ

**Categories:** Equipaments  
**Cronologia:** Anys 30 i 40  
**Estil / Època:**  
**Descripció:**

Conjunt de dos edificis connectats, construïts en 1940 i que ocupen una superfície de 1.239 m<sup>2</sup> (segons cadastre).

El cos que dona a la Placeta del Casino consta de planta baixa i planta primera, amb una segona planta al cos central. L'altre edifici està format per dos volums: un més gran a Nord, amb planta baixa, planta primera i planta segona; i un més petit a Sud que consta de planta baixa i planta primera. Per diferència de cota, aquest volum amb menys plantes és més alt que l'altre. El revestiment de l'edifici del Casino és de paredat comú, amb pedres carejades a les cantonades. Les obertures són d'arc rebaixat amb les dovelles i brancals de maó. A la primera planta totes les obertures arriben a terra. Al centre l'obertura és més gran i permet sortir a un balcó. La resta són miradors amb la seva barana de seguretat. El revestiment de l'edifici del teatre és de morter amb sòcol de pedra a la façana del carrer Central. És en aquest carrer on es troba l'antiga porta d'accés, que és un arc de mig punt de pedra. Les finestres són també amb brancals i llinda plana de pedra. A la primera i segona planta hi ha tres finestres rodones.

La coberta del Casino és a quatre aigües mentre que la coberta del nou teatre és a dos. El revestiment és de pissarra i els dos edificis disposen de caneló: el Casino a tot el perímetre i el teatre als dos costats longitudinals.

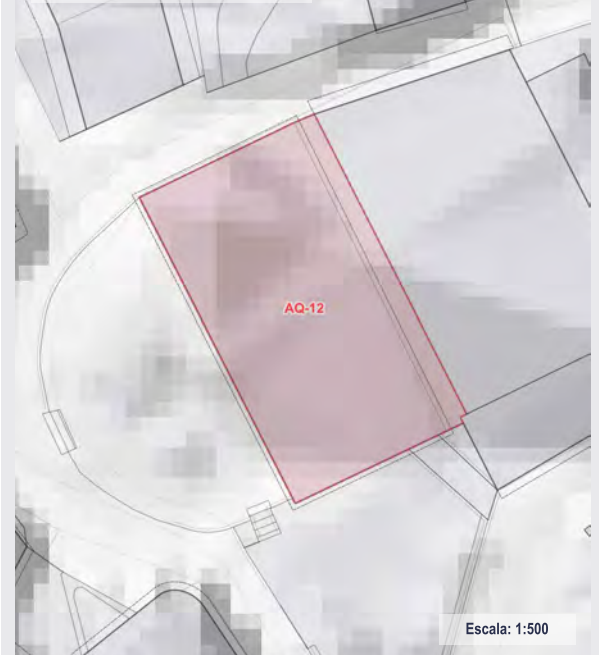


Font: Col·lectiu CCRS



Font: Col·lectiu CCRS

### PLÀNOL DE SITUACIÓ



Escala: 1:500

Coordenades UTM ETRS89 31N x = 408.344 y = 4.691.740

Font: Base topogràfica 1:1.000 i 1:5.000 de l'ICGC i model digital d'elevació LiDAR 2n Cobertura (2015-Actualitat) del CNIG



### Casino d'Alp

Centre Cultural El Casino

Marc legal: BPU


Bé amb Protecció Urbanística

### DOCUMENTACIÓ I REFERÈNCIES BIBLIOGRÀFIQUES

Web:

Ajuntament d'Alp <http://www.alp2500.cat/guia-del-poble/centre-cultural-el-casino>

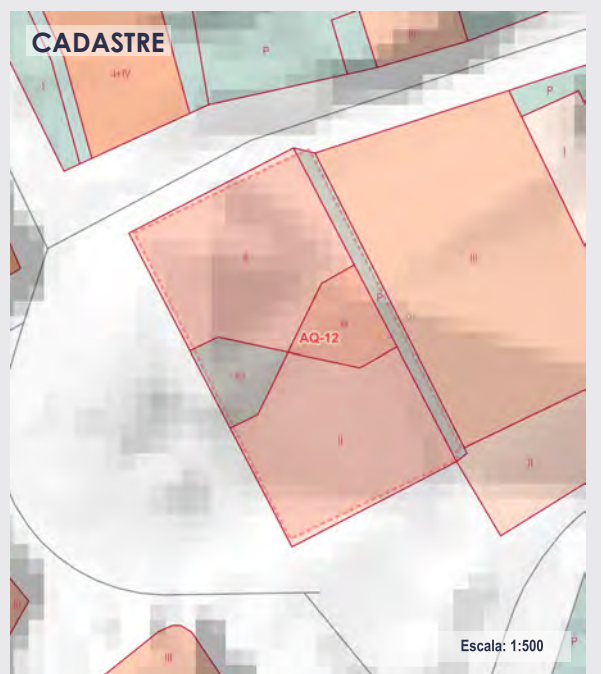
#### ORTOFOTO



Coordenades UTM ETRS89 31N x = 408.344 y = 4.691.740

Font: Ortofoto PNOA Màxima Actualitat del CNIG (Febrer 2020)

#### CADASTRE



Referència Cadastral 8419201DG0981N0001OP

#### LLEGENDA

Marc legal

- BCIN
- BCIL
- BUP

Tipologia

- Arqueològic - paleontològic
- Sociocultural - etnològic
- Arquitectònic
- Ambiental - paisatgístic
- Natural



Font: Col·lectiu CCRS



Font: ArquitectesCerdanya.com



## Capella Mare de Déu de Montserrat

Marc legal: BPU

Bé amb Protecció Urbanística

### LOCALITZACIÓ

**Ubicació:** Alp - La Molina (Cerdanya)  
**Adreça:** Carrer Pere Adserà  
**Situació:** Situat a la zona del serrat del Sitjar, s'accedeix per l'avinguda d'Alp, agafant el trencall del Carrer Puigmal fins a l'encreuament amb el carrer de Pere Adserà. La capella es troba a 80 m.

**Típus d'entorn:** Urbà  
**Classificació:** SUC - Sòl urbà consolidat  
**Coordenades UTM ETRS89 31N:** x = 413.602,00 y = 4.688.077,00

**Referència Cadastral:** 3682104DG1838S0001MO  
**Direcció Cadastral:** BO MOLINA 143. 17537 ALP (GIRONA)

### PROTECCIÓ

**Règim jurídic i protecció:**

**Estat de conservació:** Bo

**Nivell de protecció:** INT - Integral

**Típus d'intervenció:**

### DESCRIPCIÓ DEL BÉ

**Categories:** Edificacions religioses  
**Cronologia:** S. XX (1926)  
**Estil / Època:** Neoromànic

**Descripció:**  
 Capella d'estil neoromànic dedicada a la Mare de Déu de Montserrat, construïda l'any 1926 per l'arquitecte Josep Danés. Està situada a la Molina, a la zona del Serrat del Sitjar, al costat del Xalet del Centre Excursionista de Catalunya (C.E.C.).

És un edifici d'una sola nau, amb campanar d'espadanya. A la porta principal, orientada cap al Sud, hi ha un atri amb arcs de mig punt, i a la porta lateral, orientada cap a l'Est, hi ha un atri amb tres arcs de mig punt de maó, separats per dues columnes de pedra amb capitells ornamentals. Té un absis octogonal orientat cap al nord, i la teulada és a dos vessants, coberta amb llicorella. L'església està construïda amb maçoneria i pedra. A l'interior hi ha una imatge de la Mare de Déu de Montserrat.

La capella va ser beneïda solament pel capellà d'Alp, el 16 d'agost del 1929. El 4 de setembre de 1929, el bisbe de la Seu d'Urgell, Dr. Justino Guitart Vilardebó, atorgà al president del Centre Excursionista de Catalunya una "Declaració Canònica" de l'erecció de la Capella del Xalet de la Molina en qualitat d'"Oratori Públic" (document que es conserva a la capella de la sagristia).

Rest a subjecte a l'article 84 del Reglament General de Carreteres, pel qual resta prohibit qualsevol tipus d'obra de construcció, reconstrucció o ampliació, a excepció de les que resulten imprescindibles per a la conservació i manteniment de les construccions existents.



Font: Col·lectiu CCRS



Font: Col·lectiu CCRS



Coordenades UTM ETRS89 31N x = 413.602 y = 4.688.077

Font: Base topogràfica 1:1.000 i 1:5.000 de l'ICGC i model digital d'elevació LiDAR 2n Cobertura (2015-Actualitat) del CNIG



## Capella Mare de Déu de Montserrat

Marc legal: BPU

Bé amb Protecció Urbanística


### DOCUMENTACIÓ I REFERÈNCIES BIBLIOGRÀFIQUES

Inventari del Patrimoni Arquitectònic de Catalunya

PUIGVERT I SOLÀ, Joaquim M.(2008) Josep Danés i Torras. Noucentisme i regionalisme arquitectònics. Barcelona: Publicacions de l'Abadia de Montserrat. (Sèrie Il·lustrada; 22). ISBN: 978-84-9883-040-8

LACUESTA, R.; PANYELLA, V.; PUIGVERT, J. M. (i altres). Mapa d'Arquitectura i Paisatge Urbà Noucentistes. <http://www.mapaarquitecturanoucentisme.org>

#### ORTOFOTO



Escala: 1:500

Coordenades UTM ETRS89 31N x = 413.602 y = 4.688.077

Font: Ortofoto PNOA Màxima Actualitat del CNIG (Febrer 2020)

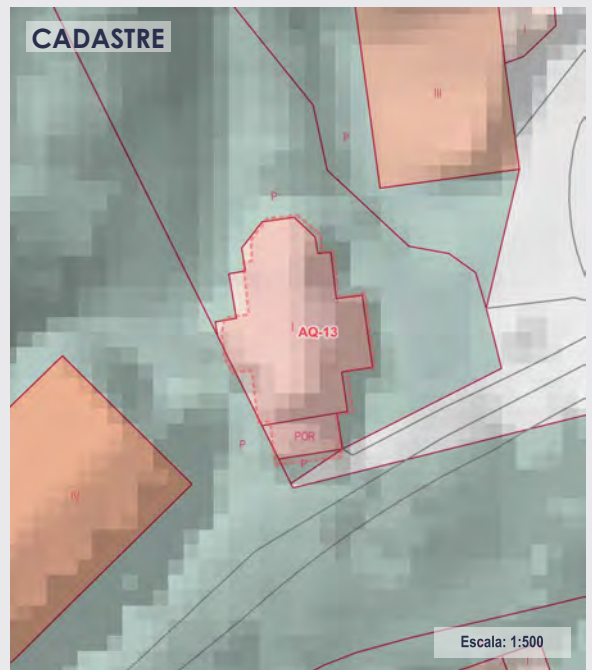


Font: Col·lectiu CCRS



Font: Col·lectiu CCRS

#### CADASTRE



Escala: 1:500

Referència Cadastral 3682104DG1838S0001MO

#### LLEGENDA

Marc legal

- BCIN
- BCIL
- BUP

Tipologia

- Arqueològic - paleontològic
- Sociocultural - etnològic
- Arquitectònic
- Ambiental - paisatgístic
- Natural



## Hotel Adserà

Marc legal: BPU

Bé amb Protecció Urbanística

### LOCALITZACIÓ

**Ubicació:** Alp - La Molina (Cerdanya)  
**Adreça:** Pere Adserà, s/n  
**Situació:** Situat a la zona del serrat del Sitjar, s'accedeix per l'av. d'Alp, agafant el trencall del carrer Puigmal fins a l'encreuament amb el de Pere Adserà. L'hotel es troba a 100 m, passada la capella de la Mare de Déu.

**Tipus d'entorn:** Urbà  
**Classificació:** SUC - Sòl urbà consolidat  
**Coordenades UTM ETRS89 31N:** x = 413.561,00 y = 4.688.039,00

**Referència Cadastral:** 3682105DG1838S000100  
**Direcció Cadastral:** BO MOLINA 141. 17537 ALP (GIRONA)

### PROTECCIÓ

**Règim jurídic i protecció:**

**Estat de conservació:** Bo

**Nivell de protecció:** -

**Tipus d'intervenció:**

### DESCRIPCIÓ DEL BÉ

**Categories:** Hostaleria  
**Cronologia:** Inici XX (1934)  
**Estil / Època:** Noucentisme  
**Descripció:**

Edifici compost per tres volums rectangulars, lligats per cossos més petits. L'edifici actual és fruit de successives ampliacions a partir del primer edifici construït l'any 1934. El volum a l'oest està constituït per planta baixa, planta primera i sota coberta. El revestiment és de pedra i les finestres amb marcs de fusta pintada de verd. L'annex de planta baixa té finestres pràcticament a tota la seva façana, amb un muret baix revestit de pedra. A excepció de la finestra a Oest que és de mig punt, la resta són finestres rectangulars modulars. A la primera planta tenim petites finestres d'arc rebaixat, amb doble fusteria sent l'exterior i els porticons de fusta pintada de verd. A aquesta planta trobem un gran balcó amb barana de fusta, també de color verd. La planta sota coberta manté la modulació de finestres de la planta primera, però són rectangulars.

L'edifici del mig és el primer del conjunt, compost per planta baixa, planta primera i planta sota coberta. El revestiment és de pedra i les obertures de planta baixa i planta primera són arcs rebaixats de maó. Té un afegit per lligar-lo al volum de l'est: és un cos d'una única planta amb finestres d'arc rebaixat de pedra.

L'últim volum es troba al nord i consta de planta baixa, planta primera, planta segona i golfes. A l'igual que la resta del conjunt està revestit en pedra. Les obertures de planta baixa es fan per mitjà d'arcs rebaixats de pedra escairada. La resta de finestres són rectangulars amb brancals i llinda de pedra escairada. Les fusteries són de fusta pintada de blanc, però els porticons són verds, com a la resta de l'edifici. A gran part de la façana sud-est i nord-est hi ha una balconada continua. La seva estructura és de fusta pintada de groc amb barana verda.

La coberta de tot l'edifici és inclinada a dues aigües, amb el carener paral·lel al sentit de la coberta.



Font: Col·lectiu CCRS



Font: Col·lectiu CCRS



Coordenades UTM ETRS89 31N x = 413.561 y = 4.688.039

Font: Base topogràfica 1:1.000 i 1:5.000 de l'ICGC i model digital d'elevació LiDAR 2n Cobertura (2015-Actualitat) del CNIG



## Hotel Adserà

Marc legal: BPU

Bé amb Protecció Urbanística

### DOCUMENTACIÓ I REFERÈNCIES BIBLIOGRÀFIQUES

PUIGVERT, J.M. (2011) "Arquitectura noucentista per als nous usos socials de muntanya". A: La Casa al Pirineu. Evolució, arquitectura i restauració. Arquitectura tradicional. Figueres: Brau Edicions. 4.

LACUESTA, R.; PANYELLA, V.; PUIGVERT, J. M. (i altres). Mapa d'Arquitectura i Paisatge Urbà Noucentistes. <http://www.mapaarquitecturanoucentisme.org>

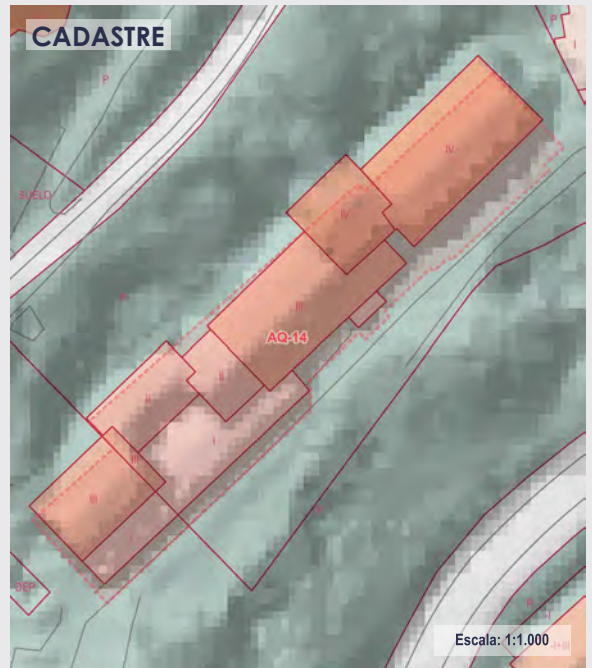
Web:  
Web Hotel Adserà <https://www.hoteladsera.com/web/es/project/el-hotel/>

Web:  
Cerdanya.org <https://www.cerdanya.org/allotjament/adsera/>



Coordenades UTM ETRS89 31N x = 413.561 y = 4.688.039

Font: Ortofoto PNOA Màxima Actualitat del CNIG (Febrer 2020)



Referència Cadastral 3682105DG1838S000100

### LLEGGENDA

Marc legal

- BCIN
- BCIL
- BUP

Tipologia

- Arqueològic - paleontològic
- Sociocultural - etnològic
- Arquitectònic
- Ambiental - paisatgístic
- Natural



Font: eGIPCI. Autora: Anna Maria Bruguera i Bellmunt



Font: hoteladsera.com



## Refugi de Muntanya de Sagramorta\_bo

Marc legal: BPU

Bé amb Protecció Urbanística

### LOCALITZACIÓ

**Ubicació:** Alp - Sagramorta (Cerdanya)  
**Adreça:** Sagramorta  
**Situació:** S'accedeix per una pista de terra. El trencall es troba a la punta oest del camí de Sagramorta (sender circular 750).

**Típus d'entorn:** Rural  
**Classificació:** SNU - Sòl no urbanitzable  
**Coordenades UTM ETRS89 31N:** x = 412.557,00 y = 4.688.221,00

**Referència Cadastral:** 17006A006003510000ZS  
**Direcció Cadastral:** Polígono 6 Parcela 351. BOSC DEL CARBONER MORT. ALP (GIRONA)

### PROTECCIÓ

**Règim jurídic i protecció:**

**Estat de conservació:** Bo

**Nivell de protecció:** INT - Integral

**Típus d'intervenció:**

### DESCRIPCIÓ DEL BÉ

**Categories:** Equipaments

**Cronologia:**

**Estil / Època:**

**Descripció:**

Edifici principal és de planta rectangular i la seva construcció data de l'any 1945, situat al costat d'una antiga cabanya de pastors (antiga borda), i ocupant una superfície de 49 m<sup>2</sup> (segons cadastre).

L'edifici és de planta baixa i dos pisos, amb teulada amb dues aigües, d'escasses i petites obertures. El refugi té capacitat per a un total de vint-i-set persones.

La borda original pertany al despoblat de Sagramorta, i aquesta comença a arrendar-se i rehabilitar-se des de l'any 1927 pel Club Muntanyenc Barcelonès com a refugi de muntanya per als esports de neu. A partir del 1972 passa a ser propietat d'aquest club.

El poble de Sagramorta desaparegué al segle XVI i el seu temple (possiblement de Templers) fou derruït al segle XIX. Encara, enmig del bosc, a pocs metres del refugi, se'n poden veure els vestigis. El lloc és citat a la consagració de la Catedral d'Urgell com a "Sacromortua" l'any 835.

Actualment, es veu el revestiment de paredat comú a tot l'edifici, amb els porticons de fusta verda a les finestres. Entre les finestres de la primera planta es conserven 5 de les 6 peces de la placa ceràmica amb el nom del refugi.

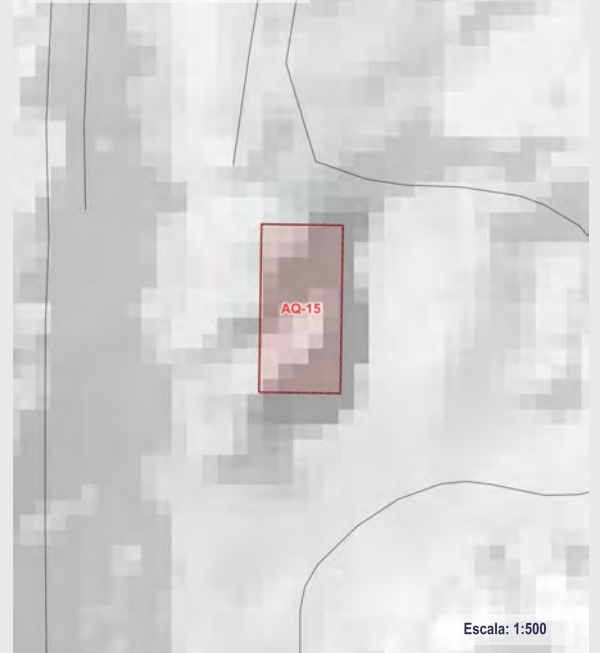


Font: refugisegremorta.blogspot.com



Font: Wikiloc. Autor: fx

### PLÀNOL DE SITUACIÓ



Escala: 1:500

Coordenades UTM ETRS89 31N x = 412.557 y = 4.688.221

Font: Base topogràfica 1:1.000 i 1:5.000 de l'ICGC i model digital d'elevació LiDAR 2n Cobertura (2015-Actualitat) del CNIG



## Refugi de Muntanya de Sagramorta\_bo

Marc legal: BPU

Bé amb Protecció Urbanística

### DOCUMENTACIÓ I REFERÈNCIES BIBLIOGRÀFIQUES

Inventari del Patrimoni Arquitectònic de Catalunya

Blog del refugi Segremorta. <https://refugisegremorta.blogspot.com>

#### ORTOFOTO



Coordenades UTM ETRS89 31N x = 412.557 y = 4.688.221

Font: Ortofoto PNOA Màxima Actualitat del CNIG (Febrer 2020)

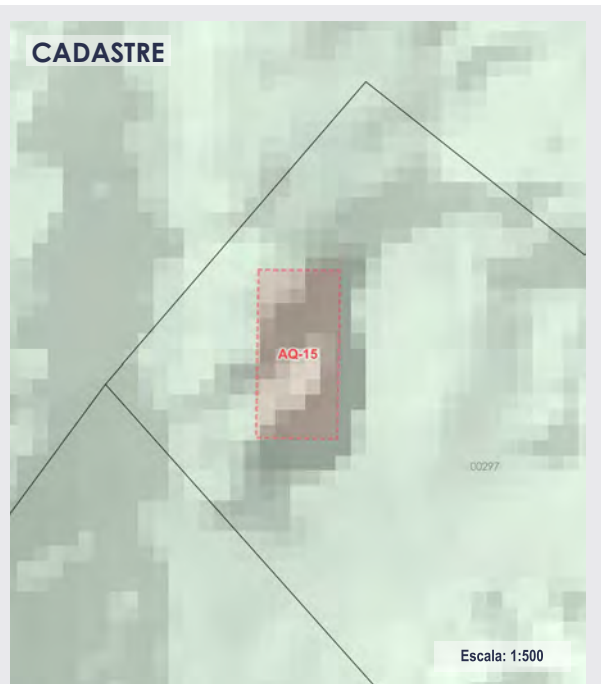


Font: Wikiloc. Autor: fx



Font: eGIPCI. Autora: Anna Maria Bruguera i Bellmunt

#### CADASTRE



Referència Cadastral 17006A006003510000ZS

#### LLEGENDA

Marc legal

- BCIN
- BCIL
- BUP

Tipologia

- Arqueològic - paleontològic
- Sociocultural - etnològic
- Arquitectònic
- Ambiental - paisatgístic
- Natural



## Edifici Apartaments Pirinaics

Apartaments a La Molina

Marc legal: BPU

Bé amb Protecció Urbanística

### LOCALITZACIÓ

**Ubicació:** Alp - La Molina (Cerdanya)  
**Adreça:** Carrer Pere Adserà  
**Situació:** Situat a la zona del serrat del Sitjar, s'accedeix des de l'avinguda d'Alp, agafant el trencall del Carrer Puigmal. L'edifici es troba a 200 m.

**Tipus d'entorn:** Urbà  
**Classificació:** SUC - Sòl urbà consolidat  
**Coordenades UTM ETRS89 31N:** x = 413.696,00 y = 4.688.242,00

**Referència Cadastral:** 3783603DG1838S  
**Direcció Cadastral:** BO MOLINA 134. ALP (GIRONA)

### PROTECCIÓ

**Règim jurídic i protecció:**

**Estat de conservació:** Bo

**Nivell de protecció:** -

**Tipus d'intervenció:**

### DESCRIPCIÓ DEL BÉ

**Categories:** Cases  
**Cronologia:** Anys 70  
**Estil / Època:**  
**Descripció:**

Obra de l'arquitecte Francisco Juan Barba Corsini, es va construir al 1964.

Està format per un edifici baix i quatre cossos alts de diferent alçada que segueixen un ritme que s'adapta a les característiques de la muntanya. Els cossos es van endarrerint de manera que les terrasses no es tapin entre elles. L'arquitecte aprofita el desnivell per dividir el programa entre els volums: El volum principal és el que acull els apartaments, orientats a sud, aprofitant el desnivell per a desenvolupar el programa per sobre i sota del nivell d'accés. Aquest conjunt té una alçada màxima d'onze plantes. L'altre volum és el vestíbul, que resol l'accés des de la carretera.

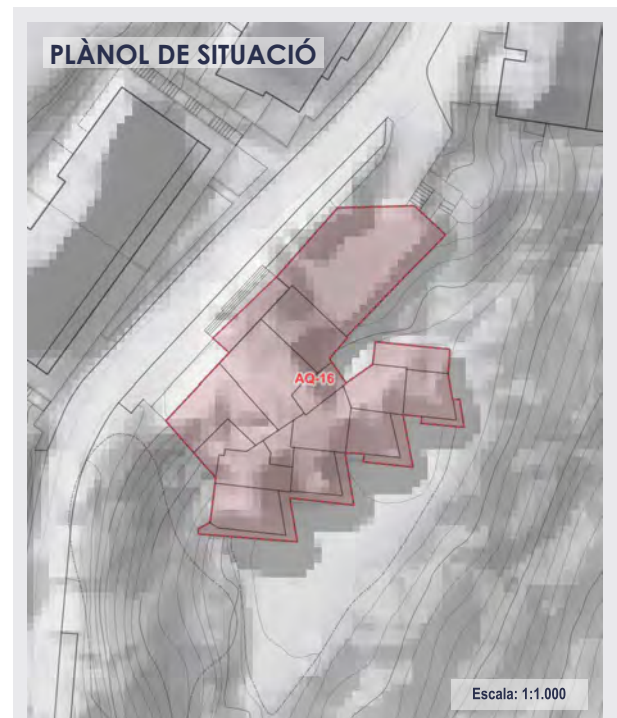
El revestiment exterior de l'edifici és de Ytong (formigó cel·lular), amb aspecte de llistons de fusta horitzontal. L'edifici és de color gris Oxford amb elements metàl·lics pintats de vermell com són l'escala de manteniment o els extractors de la coberta (i el baixant de coberta de la planta d'accés).



Font: Col·lectiu CCRS



Font: Col·lectiu CCRS



Coordenades UTM ETRS89 31N x = 413.696 y = 4.688.242

Font: Base topogràfica 1:1.000 i 1:5.000 de l'ICGC i model digital d'elevació LiDAR 2n Cobertura (2015-Actualitat) del CNIG



## Edifici Apartaments Pirinaics

Apartaments a La Molina

Marc legal: BPU

Bé amb Protecció Urbanística

### DOCUMENTACIÓ I REFERÈNCIES BIBLIOGRÀFIQUES

Fundación Docomomo Ibérico. Apartamentos en La Molina. Javier Sanagustín Canudo. <https://docomomoiberico.com/edificios/apartamentos-en-la-molina/>

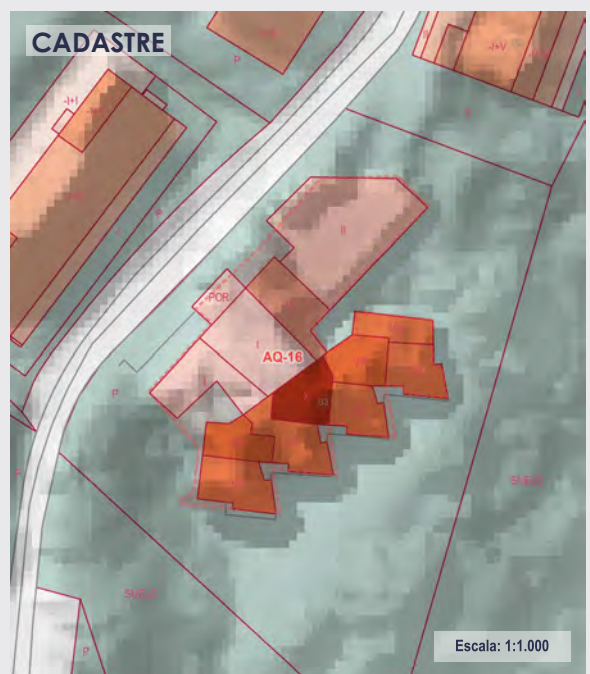
BARBA CORSINI, F.J.; MINTO, N. C. RODRÍGUEZ, F. (1969) "2 obras de Barba Corsini, España", en Informes de la Construcción Vol. 21, nº 207. DOI: <https://doi.org/10.3989/ic.1969.v21.i207.3764>

RUIZ MILLET, Joaquim (2002) "Barba Corsini Arquitectura/Architecture: 1953-1994", Barcelona: Galería H2O. ISBN: 84-921103-7-6.



Coordenades UTM ETRS89 31N x = 413.696 y = 4.688.242

Font: Ortofoto PNOA Màxima Actualitat del CNIG (Febrer 2020)



Referència Cadastral 3783603DG1838S

### LLEGGENDA

Marc legal

- BCIN
- BCIL
- BUP

Tipologia

- Arqueològic - paleontològic
- Sociocultural - etnològic
- Arquitectònic
- Ambiental - paisatgístic
- Natural



Font: Col·lectiu CCRS



Font: Wikiloc. Autor: R1964



## Estació de Ferrocarril de La Molina

Marc legal: BPU

Bé amb Protecció Urbanística

### LOCALITZACIÓ

**Ubicació:** Alp - Prats del Paborde (Cerdanya)  
**Adreça:** Carrer de l'Estació  
**Situació:** Està situada a l'extrem nord-est del nucli urbà de La Molina, al mig del carrer de l'Estació.

**Típus d'entorn:** Urbà  
**Classificació:** SUC - Sòl urbà consolidat  
**Coordenades UTM ETRS89 31N:** x = 414.005,00 y = 4.688.560,00

**Referència:** 3989309DG1838N / 3989309DG1838N0001KQ  
**Cadastral:**  
**Direcció:** CR ALP-MOLINA P-2 11. ALP (GIRONA)  
**Cadastral:**

### PROTECCIÓ

**Règim jurídic i protecció:**

**Estat de conservació:** Bo

**Nivell de protecció:** -

**Típus d'intervenció:**

### DESCRIPCIÓ DEL BÉ

**Categories:** Infraestructura viària  
**Cronologia:** S. XX (Any 1923)  
**Estil / Època:**  
**Descripció:**

Edificació formada per dos cossos de diferent nivell. El carener de l'edifici més alt és perpendicular a la façana i l'altre n'és paral·lel. El pendís del teulat és bastant pronunciat, amb coberta a quatre aiguavessos, que respon a la necessitat de diversificar les parts del teulat sotmeses al fred, pluges i neu. Al cos més allargat, on es compren els bitllets, hi ha la sala d'espera, que té una acollidora llar de foc, uns bancs de pedra, el terrat empedrat amb lloses i la paret decorada amb troncs. Els murs són arrebossats i la coberta és de pissarra.

L'estació de ferrocarril de la Molina va ser inaugurada el 1923, un any després que el tren que feia el viatge inaugural Barcelona-Puigcerdà passés per l'estació (13 d'octubre del 1922). Tot i això, un altre tren havia arribat a la Molina el dia 12 de juliol de 1922, tres mesos abans de la inauguració oficial de la línia fèrria.

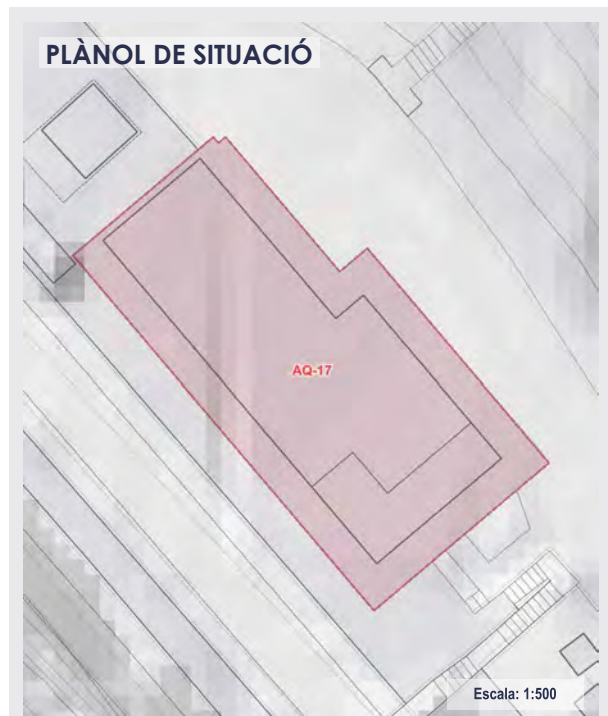
Aquesta estació de ferrocarril ha influït notablement en el desenvolupament dels esports d'hivern a la Molina.



Font: Col·lectiu CCRS



Font: Col·lectiu CCRS



Coordenades UTM ETRS89 31N x = 414.005 y = 4.688.560

Font: Base topogràfica 1:1.000 i 1:5.000 de l'ICGC i model digital d'elevació LiDAR 2n Cobertura (2015-Actualitat) del CNIG



## Estació de Ferrocarril de La Molina

Marc legal: BPU

Bé amb Protecció Urbanística

### DOCUMENTACIÓ I REFERÈNCIES BIBLIOGRÀFIQUES

Inventari del Patrimoni Arquitectònic de Catalunya

LENTISCO, David (2005) "Cuando el hierro se hace camino, Historia del Ferrocarril en España." Madrid: Alianza Editorial.

MARTÍN ACEÑA, Pablo; MARTÍNEZ RUIZ, Elena (2006) "La economía de la guerra civil. Marcial Pons Historia."

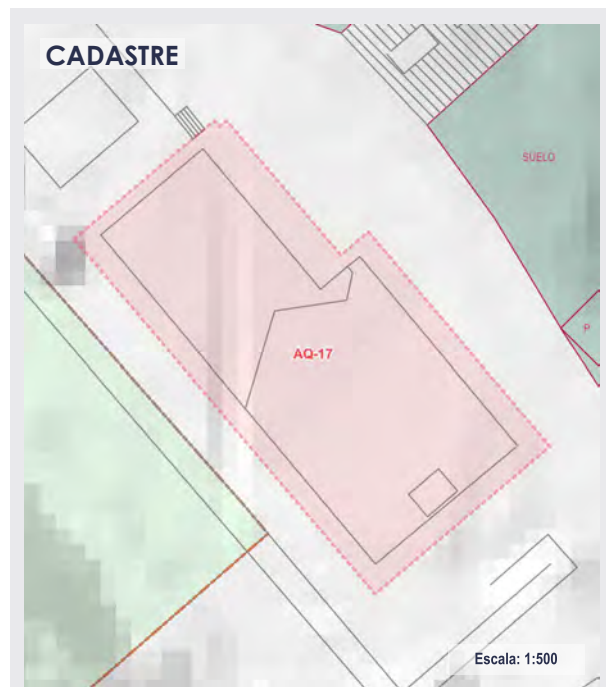
GARCÍA RAYA, Joaquín (2006). "Cronología básica del ferrocarril español de vía ancha". IV Congreso Historia Ferroviaria: Málaga, Septiembre 2006 (Consejería de Obras Públicas y Transportes de la Junta de Andalucía).

Web:  
Adif <https://www.adif.es/w/77306-la-molina>



Coordenades UTM ETRS89 31N x = 414.005 y = 4.688.560

Font: Ortofoto PNOA Màxima Actualitat del CNIG (Febrer 2020)



Referència Cadastral 3989309DG1838N / 3989309DG1838N0001KQ



Font: Wikiloc. Autor: Vicencmi



Font: eGIPCI. Autora: Anna Maria Bruguera i Bellmunt

### LLEGENDA

Marc legal

- BCIN
- BCIL
- BUP

Tipologia

- Arqueològic - paleontològic
- Sociocultural - etnològic
- Arquitectònic
- Ambiental - paisatgístic
- Natural



## Portal Cal Montellà

Marc legal: BPU

Bé amb Protecció Urbanística

### LOCALITZACIÓ

Ubicació: Alp - Nucli urbà (Cerdanya)  
 Adreça: Carrer Nord nº 21  
 Situació: Portal situat ala l'oest nucli urbà d'Alp, al carrer Nord núm. 21.

Típus d'entorn: Urbà  
 Classificació: SUC - Sòl urbà consolidat  
 Coordenades UTM ETRS89 31N: x = 408.135,00 y = 4.691.733,00

Referència: 8118511DG0981N0001AP  
 Cadastral:  
 Direcció: CL NORD 21. 17538 ALP (GIRONA)  
 Cadastral:

### PROTECCIÓ

Règim jurídic  
 i protecció:

Estat de conservació: Bo

Nivell de protecció: -

Típus  
 d'intervenció:

### DESCRIPCIÓ DEL BÉ

Categories: Portals, façanes, tancaments  
 Cronologia: Any 1928  
 Estil / Època: Popular

Descripció:

Portal de dues fulles de taulons verticals de fusta envernissada, amb forma d'arc rebaixat a la part superior. La porta és massissa a tota la seva superfície menys la part superior, que està oberta amb reixes metàl·liques. Situades a una distància gairebé equidistant podem veure 5 fileres horitzontals de cargols metàl·lics de reforç.

L'obertura es fa a un mur paretat comú, on la presència de morter és similar al de la pedra. L'arc que forma el portal és rebaixat, construït amb pedra perfectament tallada. Cada un dels dos brancals estan formats per 4 blocs de pedra escairada, amb mides diferents depenent de la càrrega que han de suportar. En arribar al terra no ho fan directament sinó que es recolzen en dos guardacantons. L'arc està format per 7 dovelles, i a la clau està gravat i pintat en color negre: R 1928 J.

La coberta és inclinada a dues aigües amb el carener paral·lel al sentit del portal i el carrer. Està formada per lloses de llicorella arrodonida que s'adhereixen al mur amb morter.

L'era a la que dona accés té una superfície de 640 m².



Font: Wikiloc. Autor: R1964



Font: Wikiloc. Autor: R1964



Coordenades UTM ETRS89 31N x = 408.135 y = 4.691.733

Font: Base topogràfica 1:1.000 i 1:5.000 de l'ICGC i model digital d'elevació LiDAR 2n Cobertura (2015-Actualitat) del CNIG




## Portal Cal Montellà

Marc legal: BPU

Bé amb Protecció Urbanística

### DOCUMENTACIÓ I REFERÈNCIES BIBLIOGRÀFIQUES



Coordenades UTM ETRS89 31N x = 408.135 y = 4.691.733

Font: Ortofoto PNOA Màxima Actualitat del CNIG (Febrer 2020)



Referència Cadastral 8118511DG0981N0001AP

### LLEGGENDA

Marc legal


- BCIN
- BCIL
- BUP

Tipologia

- Arqueològic - paleontològic
- Sociocultural - etnològic
- Arquitectònic
- Ambiental - paisatgístic
- Natural



Font: Col·lectiu CCRS



Font:



## Portal Cal Paulino

Marc legal: BPU

Bé amb Protecció Urbanística

### LOCALITZACIÓ

**Ubicació:** Alp - Nucli urbà (Cerdanya)  
**Adreça:** Travessia de la Font nº 1  
**Situació:** Portal situat al nucli urbà d'Alp, a la Travessia del Nord entre el Carrer Central i la Plaça Santa Creu.

**Tipus d'entorn:** Urbà  
**Classificació:** SUC - Sòl urbà consolidat  
**Coordenades UTM ETRS89 31N:** x = 408.202,00 y = 4.691.721,00

**Referència Cadastral:** 8219901DG0981N0001UP  
**Direcció Cadastral:** PZ SANTA CREU 3

### PROTECCIÓ

**Règim jurídic i protecció:**  
**Estat de conservació:** Bo  
**Nivell de protecció:** -  
**Tipus d'intervenció:**

### DESCRIPCIÓ DEL BÉ

**Categories:** Portals, façanes, tancaments  
**Cronologia:**  
**Estil / Època:** Popular  
**Descripció:**

Portal rectangular de dues fulles de taulons verticals de fusta envernissada. Les dos fulles són massisses i van del terra al sostre. Totes les cares interiors estan revestides per una mena de premarc de fusta. Els brancals en arribar al terra no ho fan directament sinó que es recolzen en dos guardacantons de pedra. El terç superior del full dret és abatible a l'interior. A la part baixa trobem l'argolla, mentre que al full esquerre tenim el pany. Situades a una distància gairebé equidistant podem veure 7 fileres horitzontals de cargols metàl·lics de reforç, que queden una mica amagades per la mà de pintura.

Segons les imatges de les fitxes de 2010, el mur de l'habitatge era de pedra revestit amb morter, però actualment tant l'habitatge com el mur de l'era semblen mur de paredat comú.

La coberta és inclinada a dues aigües, amb el carener paral·lel al sentit del portal i el carrer. L'estructura és de fusta, formada per llistons en el sentit longitudinal del portal. Aquests llistons es recolzen a sobre de mènsules de fusta encastades al mur. El revestiment de la coberta està format per peces de lloses de llicorella arrodonida. El carener està rematat per teula àrab, i no te caneló.

L'era té una superfície de 127 m².

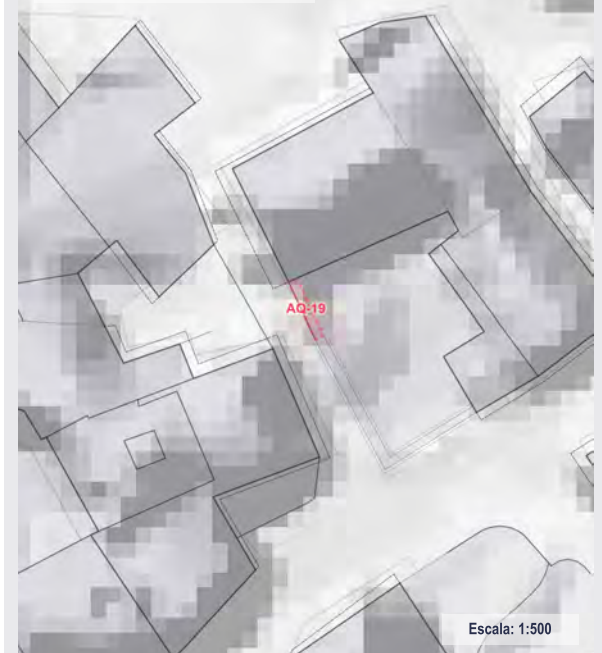


Font: Google Streetview



Font: Google Streetview

### PLÀNOL DE SITUACIÓ



Escala: 1:500

Coordenades UTM ETRS89 31N x = 408.202 y = 4.691.721

Font: Base topogràfica 1:1.000 i 1:5.000 de l'ICGC i model digital d'elevació LiDAR 2n Cobertura (2015-Actualitat) del CNIG




Portal Cal Paulino

Marc legal: BPU

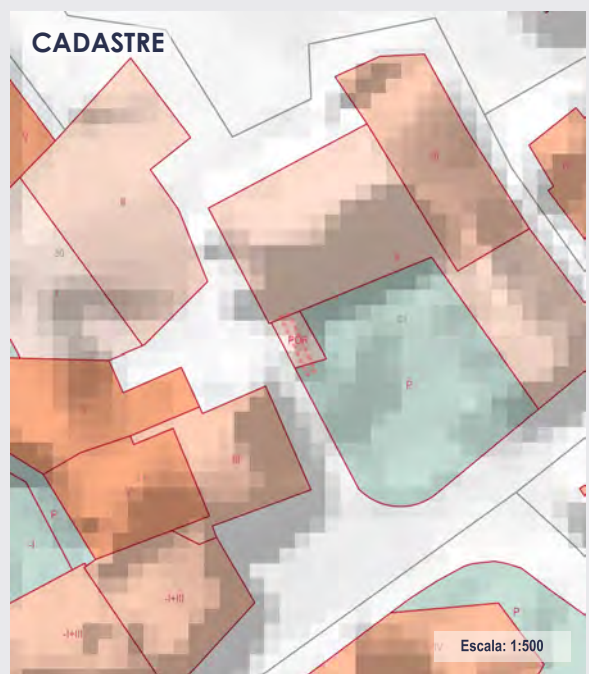
Bé amb Protecció Urbanística

DOCUMENTACIÓ I REFERÈNCIES BIBLIOGRÀFIQUES



Coordenades UTM ETRS89 31N x = 408.202 y = 4.691.721

Font: Ortofoto PNOA Màxima Actualitat del CNIG (Febrer 2020)



Referència Cadastral 8219901DG0981N0001UP

LLEGENDA

Marc legal

- BCIN
- BCIL
- BUP

Tipologia

- Arqueològic - paleontològic
- Sociocultural - etnològic
- Arquitectònic
- Ambiental - paisatgístic
- Natural



Font: Google Streetview



Font:



## Portal Cal Xell

Marc legal: BPU

Bé amb Protecció Urbanística

### LOCALITZACIÓ

Ubicació: Alp - Nucli urbà (Cerdanya)  
 Adreça: Carrer Central nº 26  
 Situació: Portal situat a la zona de la Plaça Major d'Alp, al carrer Central núm. 26.

Típus d'entorn: Urbà  
 Classificació: SUC - Sòl urbà consolidat  
 Coordenades UTM ETRS89 31N: x = 408.237,00 y = 4.691.726,00

Referència: 8319401DG0981N0001WP  
 Cadastral:  
 Direcció: CL CENTRAL 26. 17538 ALP (GIRONA)  
 Cadastral:

### PROTECCIÓ

Règim jurídic  
 i protecció:

Estat de conservació: Bo

Nivell de protecció: -

Típus  
 d'intervenció:

### DESCRIPCIÓ DEL BÉ

Categories: Portals, façanes, tancaments

Cronologia:

Estil / Època: Popular

Descripció:

Portal rectangular de dues fulles de taulons verticals de fusta envernissada. Les dues fulles són massisses i van de terra a llinda. A la porta de la dreta trobem una argolla metàl·lica, i a la porta de l'esquerra a una alçada una mica superior trobem el pany. Situades a una distància gairebé equidistant podem veure 6 fileres horitzontals de cargols metàl·lics de reforç. A la porta de l'esquerra es pot llegir en lletres negres metàl·liques el nom de la masia: *Cal Xell*.

El mur de l'esquerra així com els brancals són de tàpia. Al mur de la dreta és un mur paredat comú. Els brancals en arribar al terra no ho fa directament sinó que es recolza en dos guardacantons de pedra. A la part dreta, al mur, podem veure un 26 que és el número del portal.

La coberta és inclinada a dos aigües, amb el carener paral·lel al sentit del portal i el carrer. L'estructura és de fusta, formada per llistons en el sentit longitudinal del portal. El revestiment està format per peces petites de lloses de llicorella arrodonida. El carener està rematat per teula àrab, i no te canelons.

L'era a la que dona accés té una superfície de 61 m².



Font: Col·lectiu CCRS



Font: Col·lectiu CCRS



Coordenades UTM ETRS89 31N x = 408.237 y = 4.691.726

Font: Base topogràfica 1:1.000 i 1:5.000 de l'ICGC i model digital d'elevació LiDAR 2n Cobertura (2015-Actualitat) del CNIG



**Portal Cal Xell**

**Marc legal: BPU**

Bé amb Protecció Urbanística

**DOCUMENTACIÓ I REFERÈNCIES BIBLIOGRÀFIQUES**



Coordenades UTM ETRS89 31N x = 408.237 y = 4.691.726

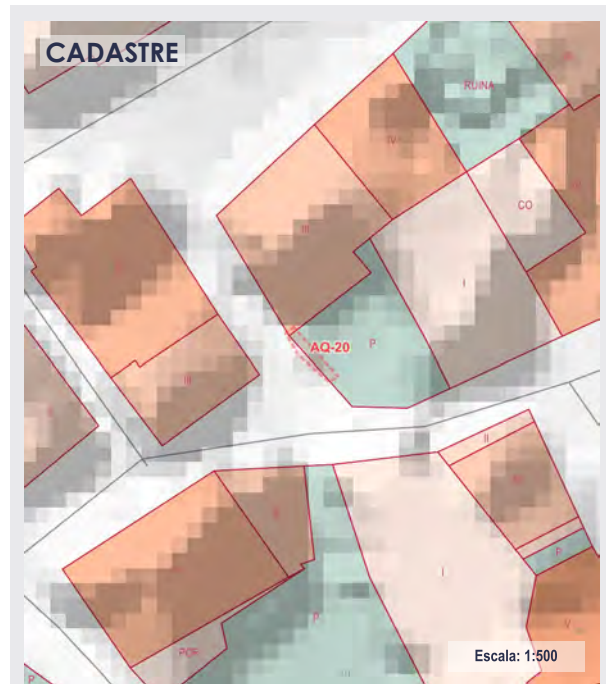
Font: Ortofoto PNOA Màxima Actualitat del CNIG (Febrer 2020)



Font: Col·lectiu CCRS



Font:



Referència Cadastral 8319401DG0981N0001WP

**LLEENDA**

Marc legal

- BCIN
- BCIL
- BUP

Tipologia

- Arqueològic - paleontològic
- Sociocultural - etnològic
- Arquitectònic
- Ambiental - paisatgístic
- Natural



## Portal Cal Mascle

Marc legal: BPU

Bé amb Protecció Urbanística

### LOCALITZACIÓ

**Ubicació:** Alp - Nucli urbà (Cerdanya)  
**Adreça:** Travessia de la Font nº 4  
**Situació:** Portal situat al sud del nucli urbà d'Alp, a la Travessia de la Font núm. 4.

**Tipus d'entorn:** Urbà  
**Classificació:** SUC - Sòl urbà consolidat  
**Coordenades UTM ETRS89 31N:** x = 408.242,00 y = 4.691.665,00

**Referència Cadastral:** 8218516DG0981N0001WP  
**Direcció Cadastral:** TR DE LA FONT 10. 17538 ALP (GIRONA)

### PROTECCIÓ

**Règim jurídic i protecció:**

**Estat de conservació:** Bo

**Nivell de protecció:** -

**Tipus d'intervenció:**

### DESCRIPCIÓ DEL BÉ

**Categories:** Portals, façanes, tancaments

**Cronologia:**

**Estil / Època:** Popular

**Descripció:**

Portal de dues fulles de taulons verticals de fusta. A cada extrem hi ha un tauló vertical a manera de reforç, mentre que al mig tenen un reforç metàl·lic. La base de totes dues fulles estan revestides de xapes d'acer galvanitzat. La porta de l'esquerra pràcticament cobreix tot l'espai del terra a la coberta, però la de la dreta arriba a una alçada una mica superior a la meitat. És a aquest full on trobem l'argolla i la ranura de la bústia. Situades a una distància gairebé equidistant podem veure 4 fileres horitzontals de cargols metàl·lics de reforç.

El mur que tanca l'era és de paredat comú, que quan arriba al portal i puja d'alçada ho fa amb pedres escairades més grans. El mur de la dreta és de pedra i totxo, tot revestit de morter.

La coberta és inclinada a dues aigües, amb el carener paral·lel al sentit del portal i el carrer. Està formada per peces de lloses de llicorella arrodonida que s'adhereixen al mur amb morter. Té barbacana a la façana exterior, sense caneló.

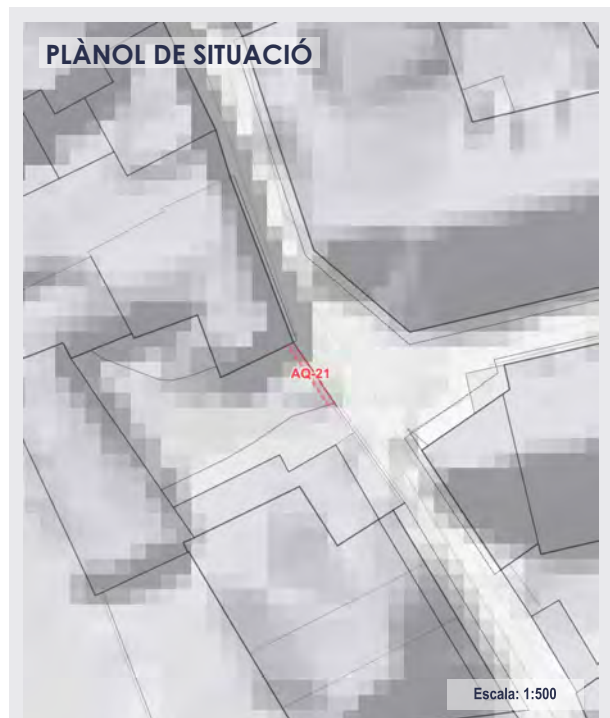
L'era a la que dona accés té una superfície de 141 m<sup>2</sup>.



Font: Col·lectiu CCRS



Font: Col·lectiu CCRS



Coordenades UTM ETRS89 31N x = 408.242 y = 4.691.665

Font: Base topogràfica 1:1.000 i 1:5.000 de l'ICGC i model digital d'elevació LiDAR 2n Cobertura (2015-Actualitat) del CNIG




### Portal Cal Mascle

Marc legal: BPU

Bé amb Protecció Urbanística

### DOCUMENTACIÓ I REFERÈNCIES BIBLIOGRÀFIQUES



Coordenades UTM ETRS89 31N x = 408.242 y = 4.691.665

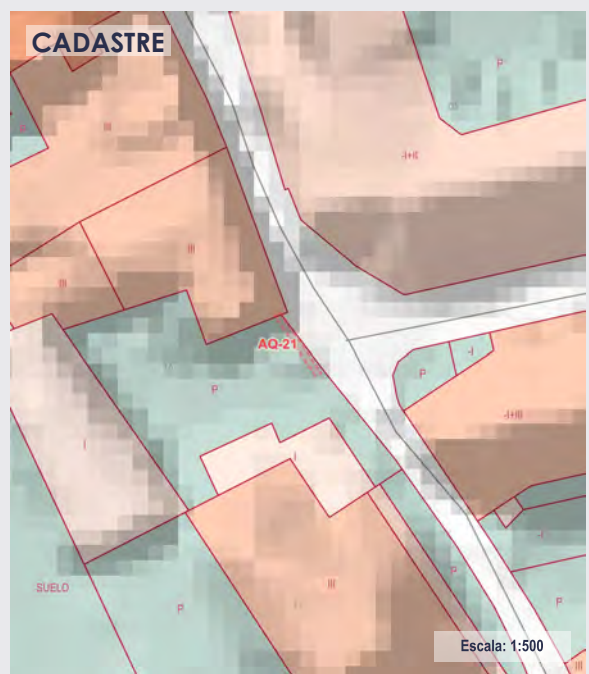
Font: Ortofoto PNOA Màxima Actualitat del CNIG (Febrer 2020)



Font: Col·lectiu CCRS



Font:



Referència Cadastral 8218516DG0981N0001WP

#### LLEGENDA

Marc legal

- BCIN
- BCIL
- BUP

Tipologia

- Arqueològic - paleontològic
- Sociocultural - etnològic
- Arquitectònic
- Ambiental - paisatgístic
- Natural



## Portal Cal Valet

**Marc legal: BPU**

Bé amb Protecció Urbanística

### LOCALITZACIÓ

**Ubicació:** Alp - Nucli urbà (Cerdanya)  
**Adreça:** Plaça de la Font  
**Situació:** Portal situat a la part sud del nucli urbà d'Alp, a la cantonada amb la Traversera de Font.

**Tipus d'entorn:** Urbà  
**Classificació:** SUC - Sòl urbà consolidat  
**Coordenades UTM ETRS89 31N:** x = 408.268,00 y = 4.691.629,00

**Referència Cadastral:** 8318906DG0981N0001HP  
**Direcció Cadastral:** PZ DE LA FONT 103. 17538 ALP (GIRONA)

### PROTECCIÓ

**Règim jurídic i protecció:**  
**Estat de conservació:** Bo  
**Nivell de protecció:** -  
**Tipus d'intervenció:**

### DESCRIPCIÓ DEL BÉ

**Categories:** Portals, façanes, tancaments  
**Cronologia:**  
**Estil / Època:** Popular  
**Descripció:**

Portal de dues fulles de taulons verticals de fusta envernissada. La base està revestida d'un panell negre, i la part de dalt té una obertura tancada per llistons de fusta. Al full de la dreta hi ha una portella amb la seva maneta metàl·lica negra. A l'alçada de la maneta però al full de l'esquerra trobem una ranura horitzontal que és la boca de la bústia. La part superior està formada per un marc i un tornapunta, tancada per una reixa formada per llistons verticals de fusta.

El mur és de pedra, amb arc escarser de pedra vermella. Els brancals estan formats per quatre blocs i en arribar al terra no ho fan directament sinó que es recolzen en dos guardacantons de pedra. La clau és trapezoïdal de pedra, amb esgrafiat no reconeixible.

La coberta és inclinada a dos aigües, amb el carener paral·lel al sentit del portal i el carrer. Està formada per peces de lloses de llicorella arrodonida que s'adhereix al mur amb morter.

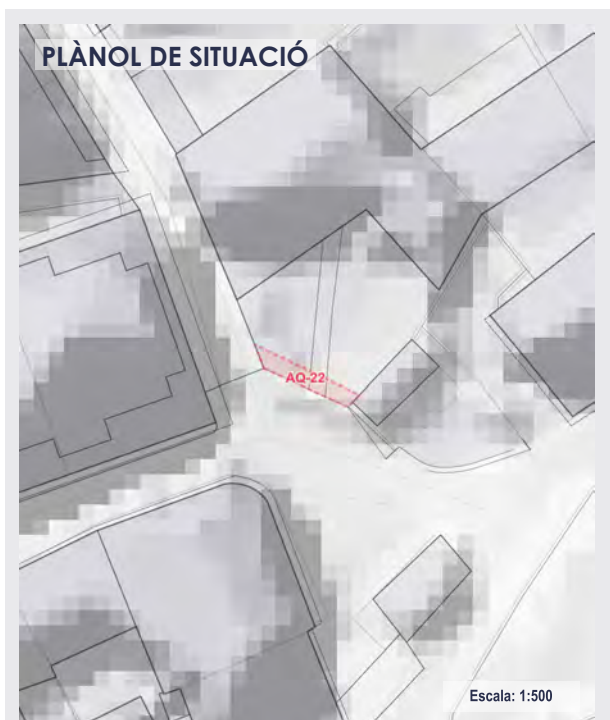
L'era a la que dona accés té una superfície de 94 m<sup>2</sup>.



Font: Col·lectiu CCRS



Font: Col·lectiu CCRS



Coordenades UTM ETRS89 31N x = 408.268 y = 4.691.629

Font: Base topogràfica 1:1.000 i 1:5.000 de l'ICGC i model digital d'elevació LiDAR 2n Cobertura (2015-Actualitat) del CNIG




## Portal Cal Valet

Marc legal: BPU

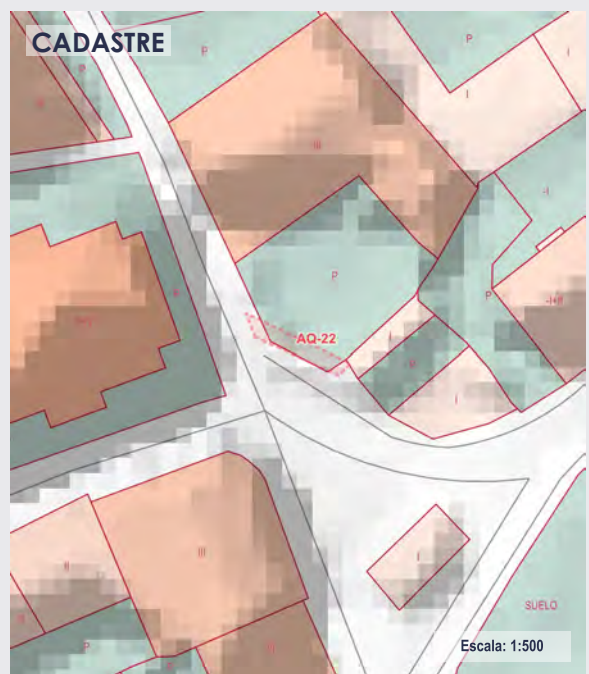
Bé amb Protecció Urbanística

### DOCUMENTACIÓ I REFERÈNCIES BIBLIOGRÀFIQUES



Coordenades UTM ETRS89 31N x = 408.268 y = 4.691.629

Font: Ortofoto PNOA Màxima Actualitat del CNIG (Febrer 2020)



Referència Cadastral 8318906DG0981N0001HP

#### LLEGGENDA

Marc legal

- BCIN
- BCIL
- BUP

Tipologia

- Arqueològic - paleontològic
- Sociocultural - etnològic
- Arquitectònic
- Ambiental - paisatgístic
- Natural



Font: Col·lectiu CCRS



Font:



## Portal Cal Dominguet

**Marc legal: BPU**

Bé amb Protecció Urbanística

### LOCALITZACIÓ

**Ubicació:** Alp - Nucli urbà (Cerdanya)  
**Adreça:** Carrer Ponent nº 18  
**Situació:** Portal situat al sudoest del nucli urbà d'Alp, al carrer Ponent núm. 18.

**Tipus d'entorn:** Urbà**Classificació:** SUC - Sòl urbà consolidat**Coordenades UTM ETRS89 31N:** x = 408.247,00 y = 4.691.615,00**Referència** 8417335DG0981N0001ZP**Cadastral:****Direcció** PZ DE LA FONT 3. 17538 ALP (GIRONA)**Cadastral:**

### PROTECCIÓ

**Règim jurídic i protecció:****Estat de conservació:** Bo**Nivell de protecció:** -**Tipus d'intervenció:**

### DESCRIPCIÓ DEL BÉ

**Categories:** Portals, façanes, tancaments**Cronologia:****Estil / Època:** Popular**Descripció:**

Portal de dues fulles de taulons de fusta vertical. A la base hi ha quatre taulons horitzontals que són d'un color més fosc que la resta de la porta. La porta és abatible cap a l'interior. El full de la dreta té una portella amb una argolla metàl·lica. Al full de la dreta és on es troba el pany.

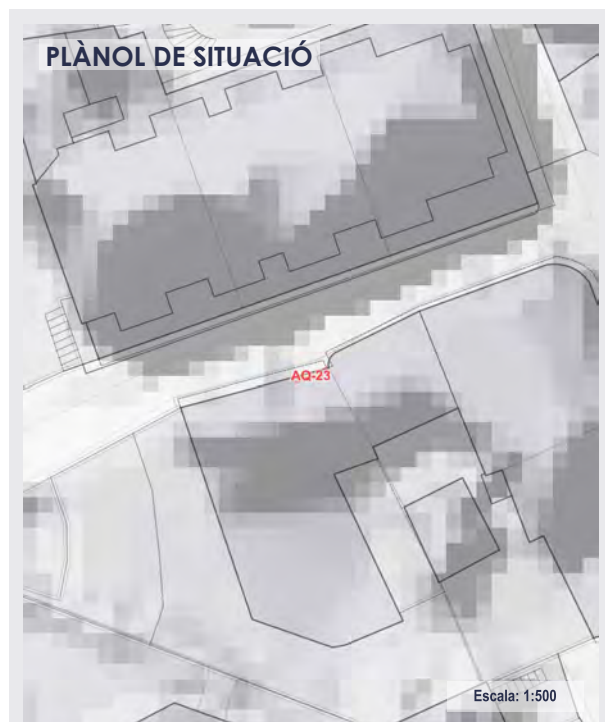
El portal és una obertura al mur de la façana nord de l'edifici, que és un mur paredat comú. És un arc rebaixat construït amb la mateixa pedra que el mur. Es pot veure que l'arc està constituït per tres fileres. La clau és una pedra amb forma trapezoidal.



Font: Col·lectiu CCRS



Font: Col·lectiu CCRS

**Coordenades UTM ETRS89 31N** x = 408.247 y = 4.691.615

Font: Base topogràfica 1:1.000 i 1:5.000 de l'ICGC i model digital d'elevació LiDAR 2n Cobertura (2015-Actualitat) del CNIG




Portal Cal Dominguet

Marc legal: BPU

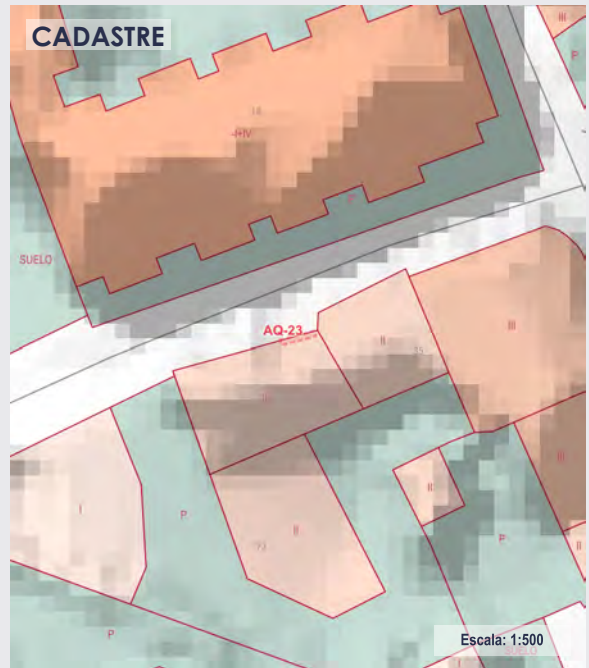
Bé amb Protecció Urbanística

DOCUMENTACIÓ I REFERÈNCIES BIBLIOGRÀFIQUES



Coordenades UTM ETRS89 31N x = 408.247 y = 4.691.615

Font: Ortofoto PNOA Màxima Actualitat del CNIG (Febrer 2020)



Referència Cadastral 8417335DG0981N0001ZP

LLEGENDA

Marc legal

- BCIN
- BCIL
- BUP

Tipologia

- Arqueològic - paleontològic
- Sociocultural - etnològic
- Arquitectònic
- Ambiental - paisatgístic
- Natural



Font: Col·lectiu CCRS



Font:



## Portal Ca la Sofia

Marc legal: BPU

Bé amb Protecció Urbanística

### LOCALITZACIÓ

**Ubicació:** Alp - Nucli urbà (Cerdanya)  
**Adreça:** Carrer Arrabal nº 5  
**Situació:** Portal situat al sudoest del nucli urbà d'Alp, al carrer Arrabal núm. 5.

**Tipus d'entorn:** Urbà  
**Classificació:** SUC - Sòl urbà consolidat  
**Coordenades UTM ETRS89 31N:** x = 408.174,00 y = 4.691.605,00

**Referència Cadastral:** 8218522DG0981N0001YP  
**Direcció Cadastral:** CL PONENT 5. 17538 ALP (GIRONA)

### PROTECCIÓ

**Règim jurídic i protecció:**  
**Estat de conservació:** Bo  
**Nivell de protecció:** -  
**Tipus d'intervenció:**

### DESCRIPCIÓ DEL BÉ

**Categories:** Portals, façanes, tancaments  
**Cronologia:**  
**Estil / Època:** Popular  
**Descripció:**

Portal de dues fulles de taulons de fusta vertical envernissada. Les dues fulles són massisses i van del terra al sostre. El full de la dreta té una portella amb una argolla i pany metàl·lics. Situades a una distància gairebé equidistant podem veure 5 fileres horitzontals de cargols metàl·lics de reforç.

El portal és una obertura al mur que tanca l'era, de paredat comú. L'obertura és un arc rebaixat amb arc format per pedres a sardinell. Els brancals estan arrebossats amb morter. A la base del brancal dret del portal trobem un guardacantó de pedra.

Segons les imatges de les fitxes de 2010 els dos fulls tenien portella, amb el que podem deduir que les portes actuals són noves. El mur tenia restes de l'arrebossat, però s'ha picat el morter de manera que totes les pedres del mur i de l'arc queden vistes. A més es podia veure que els brancals de la porta eren de totxo, que actualment queda amagat per una capa de morter polit. Abans hi havia una bústia metàl·lica al full esquerre, que s'ha canviat per una bústia de fusta al brancal dret. Abans el número del portal estava assenyalat al mur (5 i 7), que actualment s'ha substituït per un cartell on es pot llegir: Cal Marió 5-7.

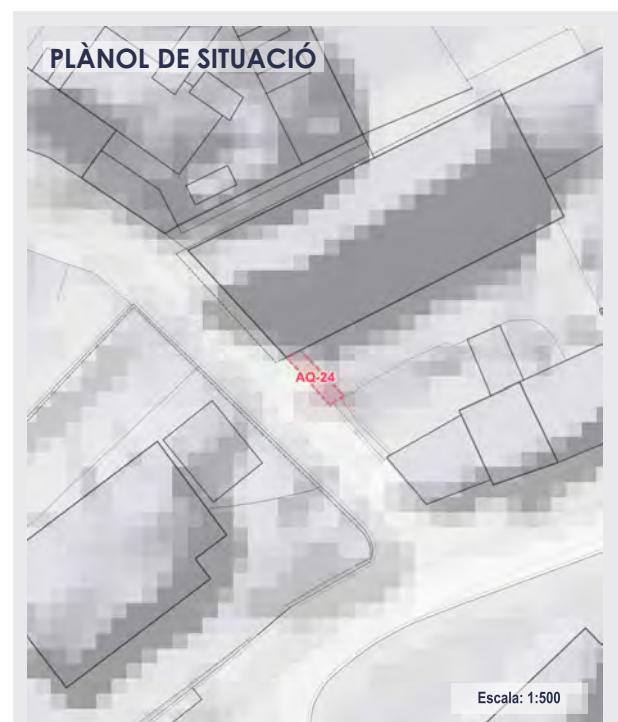
L'era té una superfície de 154 m².



Font: Col·lectiu CCRS



Font: Cadastre



Coordenades UTM ETRS89 31N x = 408.174 y = 4.691.605

Font: Base topogràfica 1:1.000 i 1:5.000 de l'ICGC i model digital d'elevació LiDAR 2n Cobertura (2015-Actualitat) del CNIG




**Portal Ca la Sofia**

**Marc legal: BPU**

Bé amb Protecció Urbanística

**DOCUMENTACIÓ I REFERÈNCIES BIBLIOGRÀFIQUES**

**ORTOFOTO**



Coordenades UTM ETRS89 31N x = 408.174 y = 4.691.605

Font: Ortofoto PNOA Màxima Actualitat del CNIG (Febrer 2020)

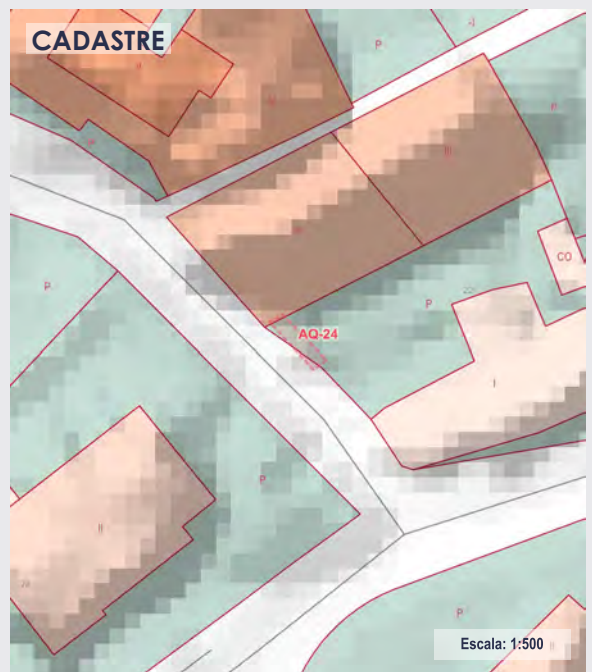


Font: Google Streetview



Font:

**CADASTRE**



Referència Cadastral 8218522DG0981N0001YP

**LLEGENDA**

Marc legal

- BCIN
- BCIL
- BUP

Tipologia

- Arqueològic - paleontològic
- Sociocultural - etnològic
- Arquitectònic
- Ambiental - paisatgístic
- Natural



## Portal Cal Piac

Marc legal: BPU

Bé amb Protecció Urbanística

### LOCALITZACIÓ

Ubicació: Alp - Nucli urbà (Cerdanya)  
 Adreça: Carrer Migdia nº 1  
 Situació: Portal situat a la part central del casc urbà d'Alp, al carrer Migdia núm. 1.

Tipus d'entorn: Urbà  
 Classificació: SUC - Sòl urbà consolidat  
 Coordenades UTM ETRS89 31N: x = 408.278,00 y = 4.691.688,00

Referència: 8319802DG0981N0001RP  
 Cadastral:  
 Direcció: CL MIGDIA 3. 17538 ALP (GIRONA)  
 Cadastral:

### PROTECCIÓ

Règim jurídic  
 i protecció:

Estat de conservació: Bo

Nivell de protecció: -

Tipus  
 d'intervenció:

### DESCRIPCIÓ DEL BÉ

Categories: Portals, façanes, tancaments

Cronologia:

Estil / Època: Popular

Descripció:

Portal rectangular de dues fulles de taulons verticals de fusta envernissada. Les dos fulles són massisses i van del terra al sostre. A la porta de la dreta és on està el pany, i també trobem una portella amb argolla metàl·lica. Situada a una distància gairebé equidistant podem veure 4 fileres horitzontals de cargols metàl·lics de reforç. A la part superior dreta trobem una xapa amb la següent inscripció: "La Catalana. Seguros contra Incendios a Prima Fija", nom original de l'actual Asseguradora Catalana Occidente.

El portal té un marc de la mateixa fusta que les portes, però els brancals no arriben al terra sinó que sembla que quedin encastats als guardacantons. Al mig del terra trobem una pedra de granit que fa la funció de topall de les portes.

El mur que suporta el marc és de paredat comú. La part que tanca l'era és més baixa, amb una xapa metàl·lica foradada encastada a sobre.

La coberta és inclinada a dues aigües, amb el carener paral·lel al sentit del portal i el carrer. L'estructura és de fusta, formada per llistons en el sentit longitudinal del portal. El revestiment està format per peces de lloses de llicorella arrodonida. No té caneló.

L'era a la que dona accés té una superfície de 188 m<sup>2</sup>.



Font: Col·lectiu CCRS



Font: Col·lectiu CCRS



Coordenades UTM ETRS89 31N x = 408.278 y = 4.691.688

Font: Base topogràfica 1:1.000 i 1:5.000 de l'ICGC i model digital d'elevació LiDAR 2n Cobertura (2015-Actualitat) del CNIG




Portal Cal Piac

Marc legal: BPU

Bé amb Protecció Urbanística

DOCUMENTACIÓ I REFERÈNCIES BIBLIOGRÀFIQUES



Coordenades UTM ETRS89 31N x = 408.278 y = 4.691.688

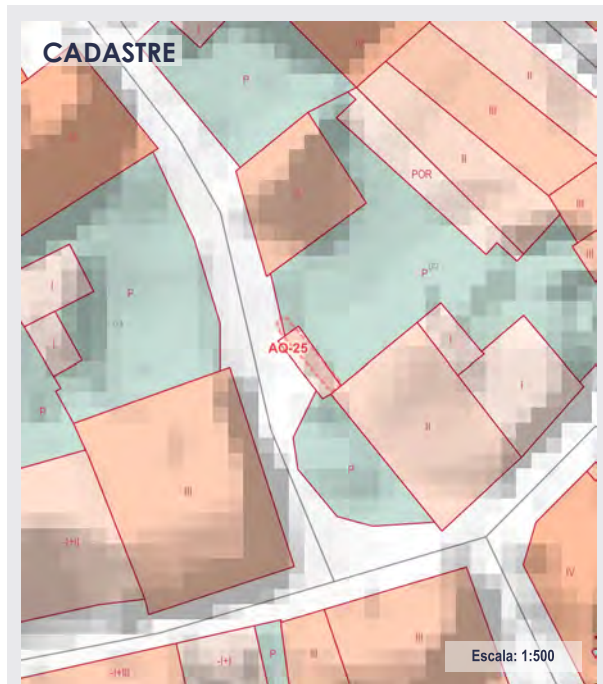
Font: Ortofoto PNOA Màxima Actualitat del CNIG (Febrer 2020)



Font: Col·lectiu CCRS



Font:



Referència Cadastral 8319802DG0981N0001RP

LLEGENDA

Marc legal

- BCIN
- BCIL
- BUP

Tipologia

- Arqueològic - paleontològic
- Sociocultural - etnològic
- Arquitectònic
- Ambiental - paisatgístic
- Natural



## Portal Cal Vigatà

Marc legal: BPU

Bé amb Protecció Urbanística

### LOCALITZACIÓ

Ubicació: Alp - Nucli urbà (Cerdanya)  
 Adreça: Carrer Migdia nº 4  
 Situació: Portal situat al nucli urbà d'Alp, al carrer Migdia núm. 4.

Típus d'entorn: Urbà  
 Classificació: SUC - Sòl urbà consolidat  
 Coordenades UTM ETRS89 31N: x = 408.291,00 y = 4.691.665,00

Referència: 8318903DG0981N  
 Cadastral:  
 Direcció: CL MIGDIA 4. 17538 ALP (GIRONA)  
 Cadastral:

### PROTECCIÓ

Règim jurídic  
 i protecció:

Estat de conservació: Bo

Nivell de protecció: -

Típus  
 d'intervenció:

### DESCRIPCIÓ DEL BÉ

Categories: Portals, façanes, tancaments

Cronologia:

Estil / Època: Popular

Descripció:

Portal rectangular de dues fulles de taulons verticals de fusta pintada de negre. A la porta de la dreta trobem un picaportes metàl·lic, un tirador i un pany. Al full de l'esquerra hi ha una ranura per la bústia, i a la part superior un cartell de fusta amb el nom de la habitatge en negre: Cal Vigatà. Situades a una distància gairebé equidistant podem veure 5 fileres horitzontals de cargols metàl·lics de reforç, que queden una mica amagades per la mà de pintura.

El portal està situat entre dos edificis, amb el que no és realment una obertura en un mur. S'uneix amb aquests edificis mitjançant uns pilars de morter amb dos acabats diferents: a l'esquerra morter vist, a la dreta amb pintura i el sòcol gotejat.

La coberta és inclinada a un aigua, amb el carener paral·lel al sentit del portal i el carrer. L'estructura és de fusta, formada per llistons en el sentit longitudinal del portal sent l'inferior de secció circular. El revestiment està format per peces de lloses de llicorella arrodonida. El carener està cobert per teules alcantines, mentre que el canaló és d'acer galvanitzat.

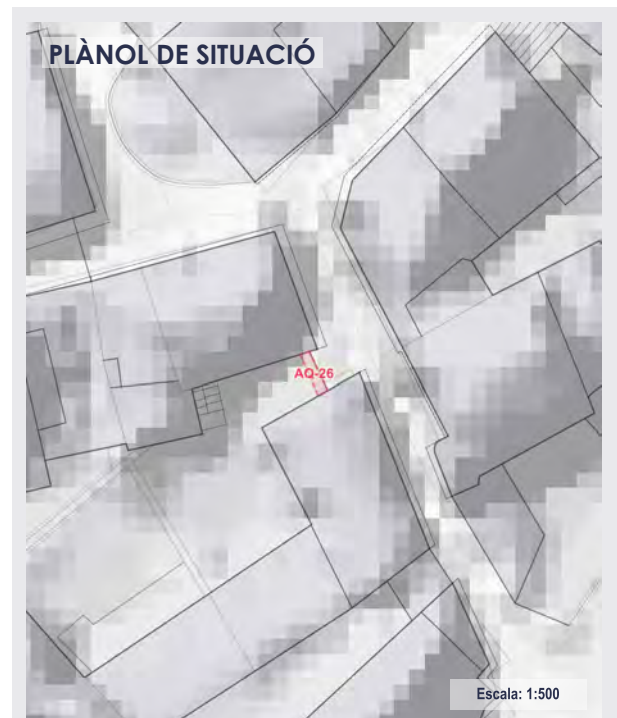
L'era a la que dona accés té una superfície de 125 m².



Font: Col·lectiu CCRS



Font: Col·lectiu CCRS



Coordenades UTM ETRS89 31N x = 408.291 y = 4.691.665

Font: Base topogràfica 1:1.000 i 1:5.000 de l'ICGC i model digital d'elevació LiDAR 2n Cobertura (2015-Actualitat) del CNIG




Portal Cal Vigatà

Marc legal: BPU

Bé amb Protecció Urbanística

DOCUMENTACIÓ I REFERÈNCIES BIBLIOGRÀFIQUES


ORTOFOTO



Escala: 1:500

Coordenades UTM ETRS89 31N x = 408.291 y = 4.691.665

Font: Ortofoto PNOA Màxima Actualitat del CNIG (Febrer 2020)

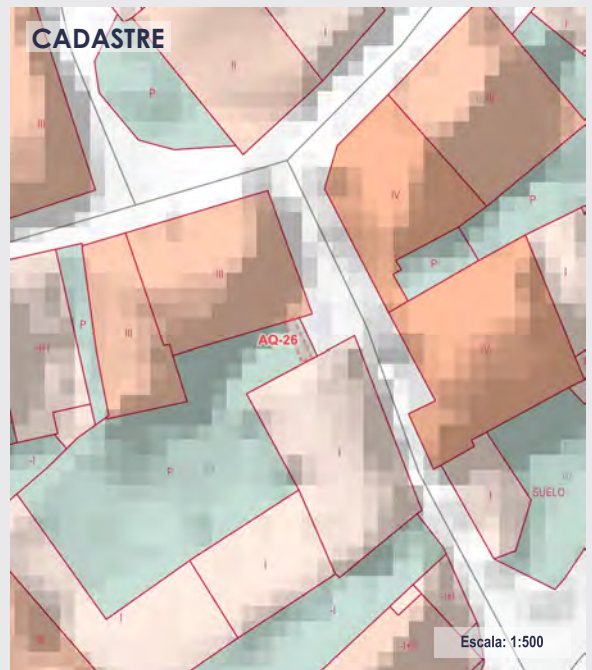


Font: Col·lectiu CCRS



Font:

CADASTRE



Escala: 1:500

Referència Cadastral 8318903DG0981N

LLEGGENDA

Marc legal

- BCIN
- BCIL
- BUP

Tipologia

- Arqueològic - paleontològic
- Sociocultural - etnològic
- Arquitectònic
- Ambiental - paisatgístic
- Natural



## Portal Cal Pascalet

Marc legal: BPU

Bé amb Protecció Urbanística

### LOCALITZACIÓ

Ubicació: Alp - Nucli urbà (Cerdanya)  
 Adreça: Carrer Migdia nº 5  
 Situació: Portal situat al nucli urbà d'Alp, al carrer Migdia núm. 5.

Típus d'entorn: Urbà  
 Classificació: SUC - Sòl urbà consolidat  
 Coordenades UTM ETRS89 31N: x = 408.306,00 y = 4.691.649,00

Referència: 8318507DG0981N0001OP  
 Cadastral:  
 Direcció: CL MIGDIA 5. 17538 ALP (GIRONA)  
 Cadastral:

### PROTECCIÓ

Règim jurídic  
 i protecció:

Estat de conservació: Bo

Nivell de protecció: -

Típus  
 d'intervenció:

### DESCRIPCIÓ DEL BÉ

Categories: Portals, façanes, tancaments

Cronologia:

Estil / Època: Popular

Descripció:

Portal rectangular de dues fulles de taulons verticals de fusta envernissada. Al full dret queden marques de l'antic forrellat. A la part superior amb lletres blanques es pot llegir "Casa Cot", i just al costat hi ha una placa de fusta amb el nom actual: Can Pascalet. Al full de l'esquerra es troba el forat del pany, i a la part superior trobem una xapa blanca amb la següent inscripció: "La Catalana. Seguros contra Incendios a Prima Fija", nom original de l'actual Asseguradora Catalana Occidente. Al terç inferior i terç superior podem veure dues fileres horitzontals de cargols metàl·lics de reforç.

El portal té un marc de la mateixa fusta de les portes, però el brançal de l'esquerra en arribar al terra no ho fa directament sinó que es recolza en dos guardacantons de pedra.

La coberta és inclinada a dues aigües, amb el carener paral·lel al sentit del portal. L'estructura és de fusta, formada per llistons en el sentit longitudinal del portal. Aquests llistons es recolzen a sobre de bigues de fusta encastades al llistó horitzontal del marc de fusta. El revestiment de la coberta està format per peces de lloses de llicorella arrodonida de diferents mides. El carener està cobert per teula àrab.

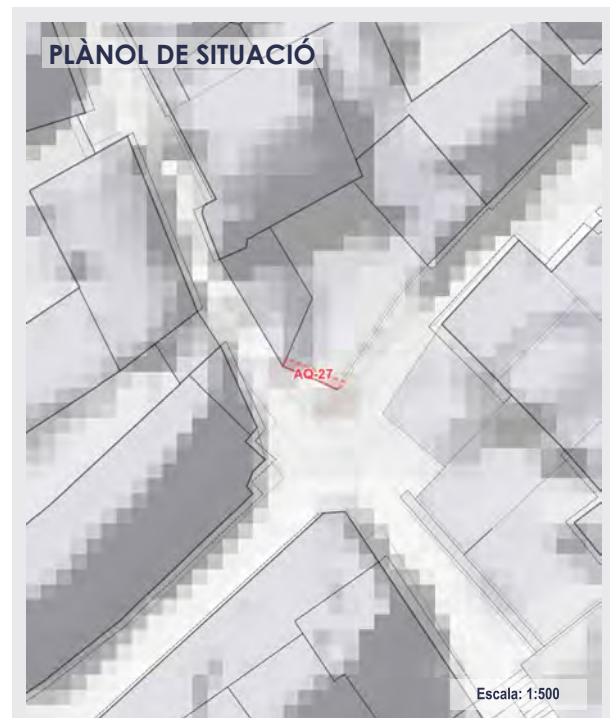
L'era a la que dona accés té una superfície de 86 m².



Font: Col·lectiu CCRS



Font: Col·lectiu CCRS



Coordenades UTM ETRS89 31N x = 408.306 y = 4.691.649

Font: Base topogràfica 1:1.000 i 1:5.000 de l'ICGC i model digital d'elevació LiDAR 2n Cobertura (2015-Actualitat) del CNIG



Portal Cal Pascalet

Marc legal: BPU

Bé amb Protecció Urbanística

DOCUMENTACIÓ I REFERÈNCIES BIBLIOGRÀFIQUES

ORTOFOTO



Coordenades UTM ETRS89 31N x = 408.306 y = 4.691.649

Font: Ortofoto PNOA Màxima Actualitat del CNIG (Febrer 2020)

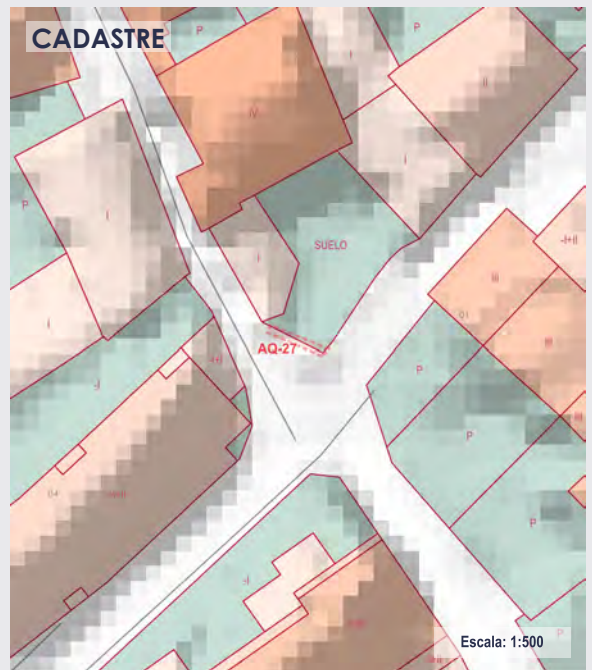


Font: Col·lectiu CCRS



Font:

CADASTRE



Referència Cadastral 8318507DG0981N0001OP

LLEGENDA

Marc legal

- BCIN
- BCIL
- BUP

Tipologia

- Arqueològic - paleontològic
- Sociocultural - etnològic
- Arquitectònic
- Ambiental - paisatgístic
- Natural



## Portal Cal Coix

Marc legal: BPU

Bé amb Protecció Urbanística

### LOCALITZACIÓ

**Ubicació:** Alp - Nucli urbà (Cerdanya)  
**Adreça:** Travessia Migdia nº 10  
**Situació:** Portal situat al sud del nucli urbà d'Alp, a la Travessia Migdia núm. 10.

**Tipus d'entorn:** Urbà  
**Classificació:** SUC - Sòl urbà consolidat  
**Coordenades UTM ETRS89 31N:** x = 408.319,00 y = 4.691.616,00

**Referència Cadastral:** 8417339DG0981N0001AP  
**Direcció Cadastral:** CL MIGDIA 10. 17538 ALP (GIRONA)

### PROTECCIÓ

**Règim jurídic i protecció:**

**Estat de conservació:** Bo

**Nivell de protecció:** -

**Tipus d'intervenció:**

### DESCRIPCIÓ DEL BÉ

**Categories:** Portals, façanes, tancaments  
**Cronologia:** Any 1216  
**Estil / Època:** Popular

**Descripció:**  
 Portal de dues fulles de taulons verticals de fusta envernissada. A la part inferior hi ha una mena de sòcol també de fusta, que queda tallat per la portella que es troba al full dret. A aquesta portella tenim un conjunt metàl·lic format pel tirador i el pany. Al full de l'esquerra hi ha una ranura per la bústia. L'arc és de pedra escairada, format per 5 dovelles. A la del mig, la clau, podem llegir "J 1216 M". El brancal està dividit en dos blocs, i en arribar al terra, el fust de la dreta es recolza al sòcol que alhora fa de guardacantó. El sòcol del fust de l'esquerra també fa la mateixa funció, però les seves dimensions son molt més discretes. Al bloc superior del brancal dret podem veure un 10 metàl·lic que és el número del portal.

El mur és de paredat comú. A les cantonades superiors de l'arc es poden veure esquerdes a 45° degudes al desplom del mur de la façana nord. Una altra conseqüència és el desplaçament de les dovelles, de manera que la clau ja no està lligada a les dovelles del seu costat.

La coberta és inclinada a un aigua amb el carener paral·lel al sentit del portal i el carrer. L'estructura és de fusta, formada per llistons en el sentit longitudinal del portal. El revestiment està format per peces de lloses de llicorella arrodonida.

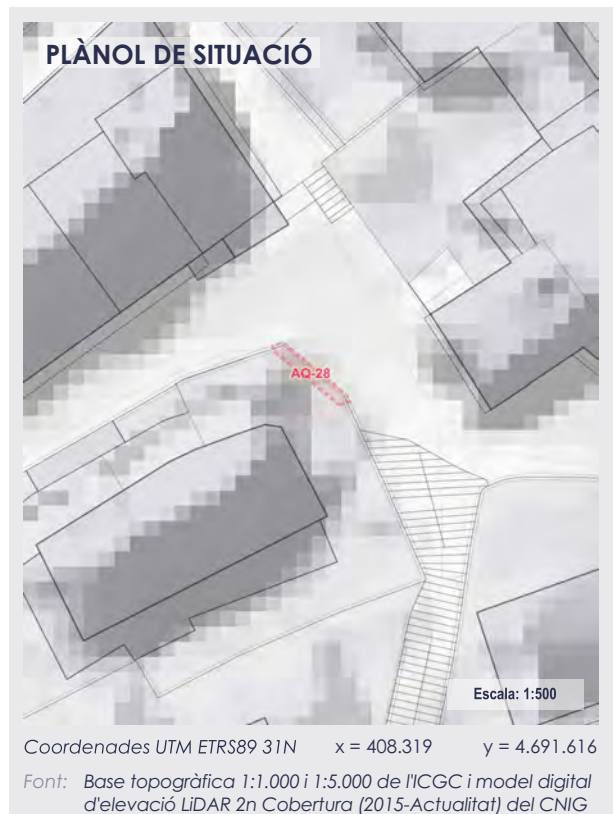
L'era a la que dona accés té una superfície de 500 m².



Font: Col·lectiu CCRS



Font: Col·lectiu CCRS





Portal Cal Coix

Marc legal: BPU

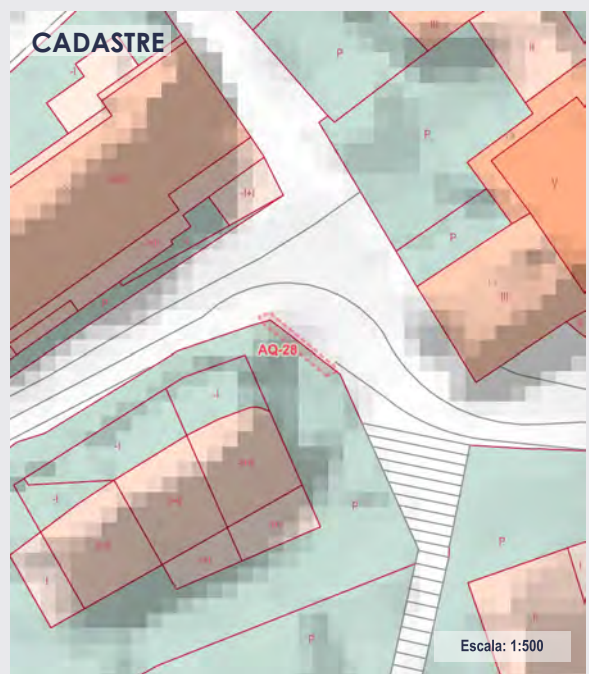
Bé amb Protecció Urbanística

DOCUMENTACIÓ I REFERÈNCIES BIBLIOGRÀFIQUES



Coordenades UTM ETRS89 31N x = 408.319 y = 4.691.616

Font: Ortofoto PNOA Màxima Actualitat del CNIG (Febrer 2020)



Referència Cadastral 8417339DG0981N0001AP


LLEGENDA

Marc legal

- BCIN
- BCIL
- BUP

Tipologia

- Arqueològic - paleontològic
- Sociocultural - etnològic
- Arquitectònic
- Ambiental - paisatgístic
- Natural



Font: Col·lectiu CCRS



Font:



## Portal Cal Parrot

**Marc legal: BPU**

Bé amb Protecció Urbanística

### LOCALITZACIÓ

**Ubicació:** Alp - Nucli urbà (Cerdanya)  
**Adreça:** Travessia Migdia nº 14  
**Situació:** Portal situat al sud del nucli urbà d'Alp, a la Travessia Migdia nº14.

**Tipus d'entorn:** Urbà  
**Classificació:** SUC - Sòl urbà consolidat  
**Coordenades UTM ETRS89 31N:** x = 408.367,00 y = 4.691.598,00

**Referència Cadastral:** 8417344DG0981N0001YP  
**Direcció Cadastral:** CL MIGDIA 14. 17538 ALP (GIRONA)

### PROTECCIÓ

**Règim jurídic i protecció:**

**Estat de conservació:** Bo

**Nivell de protecció:** -

**Tipus d'intervenció:**

### DESCRIPCIÓ DEL BÉ

**Categories:** Portals, façanes, tancaments

**Cronologia:**

**Estil / Època:** Popular

**Descripció:**

Portal de dues fulles de taulons de fusta vertical, massissa la meitat inferior i tancada amb reixes la meitat superior. A la porta de la dreta trobem una portella metàl·lica amb la seva argolla. A la part massissa i situades a una distància gairebé equidistant podem veure 4 fileres horitzontals de cargols metàl·lics de reforç. La part oberta té una subestructura triangular de la mateixa fusta, i està tancada per reixes metàl·liques verticals. Al mur es pot llegir el nom de la masia, escrit amb rajoles ceràmiques.

Segons les imatges de les fitxes de 2010, el mur original era de pedra revestida amb morter i pintada, però se li ha afegit un nou revestiment de paredat comú. A la dreta, el pilar que diferencia el portal de l'accés de la parcel·la veïna s'ha tornat a pintar però no s'ha revestit.

La coberta és inclinada a dues aigües, amb el carener paral·lel al sentit del portal i el carrer. L'estructura és de fusta, formada per llistons en el sentit longitudinal del portal. El revestiment està format per peces de lloses de llicorella arrodonida. No té canalons.

L'era a la que dona accés té una superfície de 990 m<sup>2</sup>.



Font: Col·lectiu CCRS



Font: Col·lectiu CCRS



**Coordenades UTM ETRS89 31N** x = 408.367 y = 4.691.598

Font: Base topogràfica 1:1.000 i 1:5.000 de l'ICGC i model digital d'elevació LiDAR 2n Cobertura (2015-Actualitat) del CNIG



Portal Cal Parrot

Marc legal: BPU

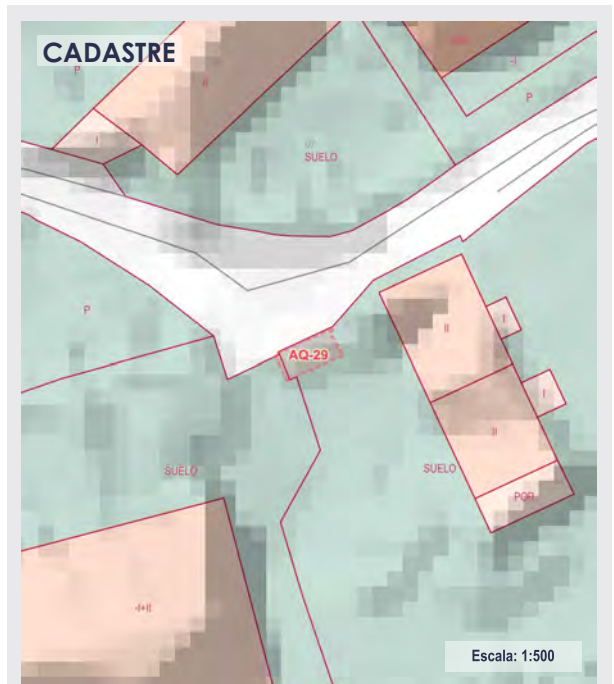
Bé amb Protecció Urbanística

DOCUMENTACIÓ I REFERÈNCIES BIBLIOGRÀFIQUES



Coordenades UTM ETRS89 31N x = 408.367 y = 4.691.598

Font: Ortofoto PNOA Màxima Actualitat del CNIG (Febrer 2020)



Referència Cadastral 8417344DG0981N0001YP

LLEGENDA

Marc legal

- BCIN
- BCIL
- BUP

Tipologia

- Arqueològic - paleontològic
- Sociocultural - etnològic
- Arquitectònic
- Ambiental - paisatgístic
- Natural



Font: Col·lectiu CCRS



Font:



## Portal Cal Colom - Cal Serafí

Marc legal: BPU

Bé amb Protecció Urbanística

### LOCALITZACIÓ

**Ubicació:** Alp - Nucli urbà (Cerdanya)  
**Adreça:** Travessia del Còrrec nº 3  
**Situació:** Portal situat al sud del nucli urbà d'Alp, a la Travessia del Còrrec núm. 3.

**Tipus d'entorn:** Urbà  
**Classificació:** SUC - Sòl urbà consolidat  
**Coordenades UTM ETRS89 31N:** x = 408.399,00 y = 4.691.618,00

**Referència Cadastral:** 8418505DG0981N0001YP  
**Direcció Cadastral:** TR CORRECH 3. 17538 ALP (GIRONA)

### PROTECCIÓ

**Règim jurídic i protecció:**  
**Estat de conservació:** Bo  
**Nivell de protecció:** -  
**Tipus d'intervenció:**

### DESCRIPCIÓ DEL BÉ

**Categories:** Portals, façanes, tancaments  
**Cronologia:**  
**Estil / Època:** Popular  
**Descripció:**

Portal rectangular de dues fulles de taulons verticals de fusta envernissada. Les dos fulles són massisses i van del terra al sostre. A la porta de la dreta trobem una argolla i un pany rodó. A la porta de l'esquerra hi ha un pany antic. Situada a una distància gairebé equidistant podem veure 6 fileres horitzontals de cargols metàl·lics de reforç.

El mur és de paredat comú, amb un llistó de fusta horitzontal encastat per suportar la subestructura de la coberta. Els brancals en arribar al terra no ho fa directament sinó que es recolza en dos guardacantons de pedra.

La coberta és inclinada a dos aigües, amb el carener paral·lel al sentit del portal i el carrer. El vessant exterior és trapezoidal, mentre que l'interior és rectangular. La subestructura és de fusta, formada per llistons en el sentit longitudinal del portal sobre el qual es col·loquen els taulons perpendiculars al pendent. El revestiment està format per peces de lloses de llicorella arrodonida.

L'era a la que dona accés té una superfície de 174 m<sup>2</sup>.



Font: Col·lectiu CCRS



Font: Col·lectiu CCRS





Portal Cal Colom - Cal Serafí

Marc legal: BPU

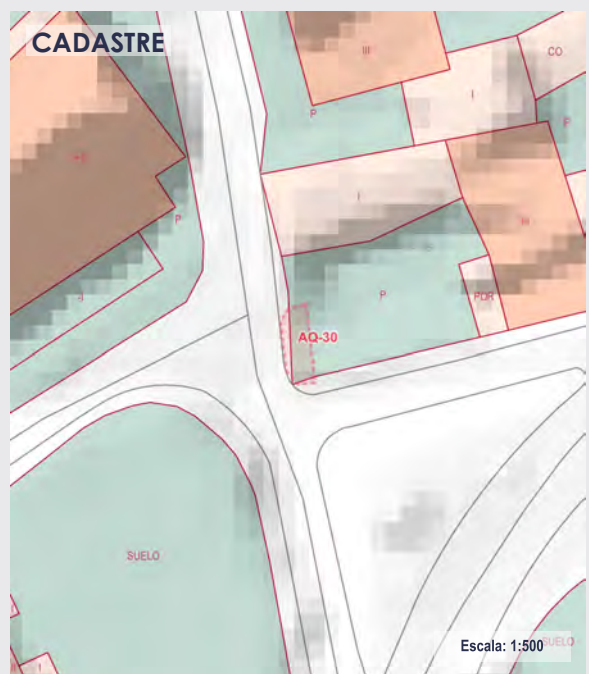
Bé amb Protecció Urbanística

DOCUMENTACIÓ I REFERÈNCIES BIBLIOGRÀFIQUES



Coordenades UTM ETRS89 31N x = 408.399 y = 4.691.618

Font: Ortofoto PNOA Màxima Actualitat del CNIG (Febrer 2020)



Referència Cadastral 8418505DG0981N0001YP

LLEENDA

Marc legal

- BCIN
- BCIL
- BUP

Tipologia

- Arqueològic - paleontològic
- Sociocultural - etnològic
- Arquitectònic
- Ambiental - paisatgístic
- Natural



Font: Col·lectiu CCRS



Font:



## Portal Cal Pei Poc

Portal de Cal PaiPoc

Marc legal: BPU

Bé amb Protecció Urbanística

### LOCALITZACIÓ

Ubicació: Alp - Nucli urbà (Cerdanya)  
 Adreça: Carrer Migdia nº 36  
 Situació: Portal situat al sud del nucli urbà d'Alp, al carrer Migdia núm. 36.

Tipus d'entorn: Urbà  
 Classificació: SUC - Sòl urbà consolidat  
 Coordenades UTM ETRS89 31N:  $x = 408.521,00$   $y = 4.691.672,00$

Referència: 8417357DG0981N0001RP  
 Cadastral:  
 Direcció: CL MIGDIA 36. 17538 ALP (GIRONA)  
 Cadastral:

### PROTECCIÓ

Règim jurídic i protecció:

Estat de conservació: Bo

Nivell de protecció: -

Tipus d'intervenció:

### DESCRIPCIÓ DEL BÉ

Categories: Portals, façanes, tancaments

Cronologia:

Estil / Època: Popular

Descripció:

Portal rectangular de dues fulles, d'alumini grecat. El marc de la porta és metàl·lic pintat de negre. Substitueix la antiga porta de fusta. Hi ha dos perfils metàl·lics tubulars, que a la esquerra s'encasta al mur que tanca l'era, i a la dreta s'encasta a l'edifici. A la porta esquerra és on es troba l'argolla i el pany.

El mur és de paredat comú, menys els brancals que les pedres estan treballades. Al brancal esquerra es pot llegir en lletres metàl·liques el nom de la masia: *cal PaiPoc*. A sota de les lletres hi ha una bústia de fusta. A la mateixa alçada però a la porta dreta en tenim una altra bústia, aquesta metàl·lica. Al mur podem veure un 36 que és el número del portal.

L'era a la que dona accés té una superfície de 140 m<sup>2</sup>.



Font: Col·lectiu CCRS



Font: Col·lectiu CCRS



Coordenades UTM ETRS89 31N  $x = 408.521$   $y = 4.691.672$

Font: Base topogràfica 1:1.000 i 1:5.000 de l'ICGC i model digital d'elevació LiDAR 2n Cobertura (2015-Actualitat) del CNIG




**Portal Cal Pei Poc**

Portal de Cal PaiPoc

**Marc legal: BPU**

Bé amb Protecció Urbanística

**DOCUMENTACIÓ I REFERÈNCIES BIBLIOGRÀFIQUES**



ORTOFOTO

Escala: 1:500

Coordenades UTM ETRS89 31N x = 408.521 y = 4.691.672

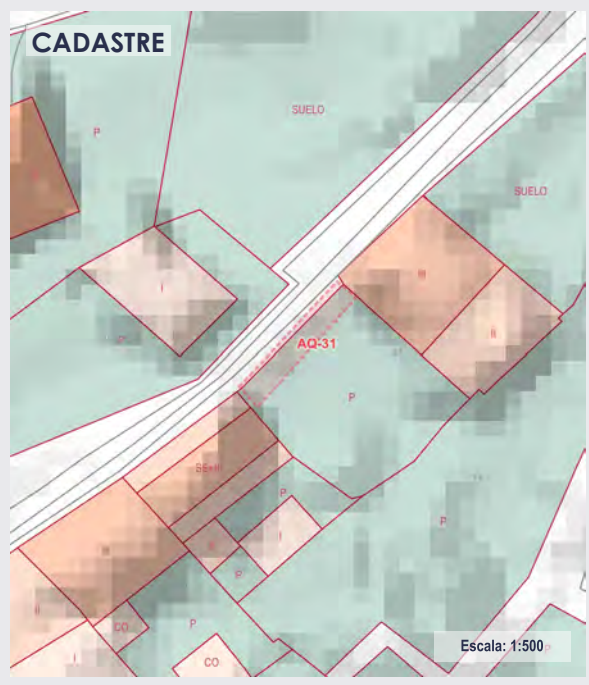
Font: Ortofoto PNOA Màxima Actualitat del CNIG (Febrer 2020)



Font: Col·lectiu CCRS



Font:



CADASTRE

Escala: 1:500

Referència Cadastral 8417357DG0981N0001RP

**LLEGENDA**

Marc legal

- BCIN
- BCIL
- BUP

Tipologia

- Arqueològic - paleontològic
- Sociocultural - etnològic
- Arquitectònic
- Ambiental - paisatgístic
- Natural



## Portal Cal Portero

**Marc legal: BPU**

Bé amb Protecció Urbanística

### LOCALITZACIÓ

**Ubicació:** Alp - Nucli urbà (Cerdanya)  
**Adreça:** Carrer Central nº 10  
**Situació:** Portal situat a la part central del nucli urbà d'Alp, al carrer Sant Central núm. 10, al començament del de la Font.

**Tipus d'entorn:** Urbà  
**Classificació:** SUC - Sòl urbà consolidat  
**Coordenades UTM ETRS89 31N:** x = 408.383,00 y = 4.691.772,00

**Referència Cadastral:** 8420807DG0982S00011S  
**Direcció Cadastral:** CL CENTRAL 10. 17538 ALP (GIRONA)

### PROTECCIÓ

**Règim jurídic i protecció:**

**Estat de conservació:** Bo

**Nivell de protecció:** -

**Tipus d'intervenció:**

### DESCRIPCIÓ DEL BÉ

**Categories:** Portals, façanes, tancaments

**Cronologia:**

**Estil / Època:** Popular

**Descripció:**

Portal rectangular de dues fulles de taulons verticals de fusta envernissada. La part baixa de la porta de l'esquerra està coberta amb una xapa metàl·lica rovellada. La porta de la dreta té una argolla metàl·lica.

El mur que tanca l'era és un mur paredat comú de no gaire alçada. Quan arriba al portal el mur puja en alçada en forma de columna de secció quadrada. La base del brancal és el mateix mur i a sobre es posen totxos. Els brancals estan revestits de morter.

La coberta és inclinada a quatre aigües amb el carener paral·lel al sentit del portal i el carrer. Als brancals s'encasten bigues de fusta, que junt amb la biga recolzada a la llinda fan de subestructura pels llistons perimetrals que suportaran els taulons que suporten la coberta. El revestiment de la coberta està format per peces de lloses de llicorella arrodonida.

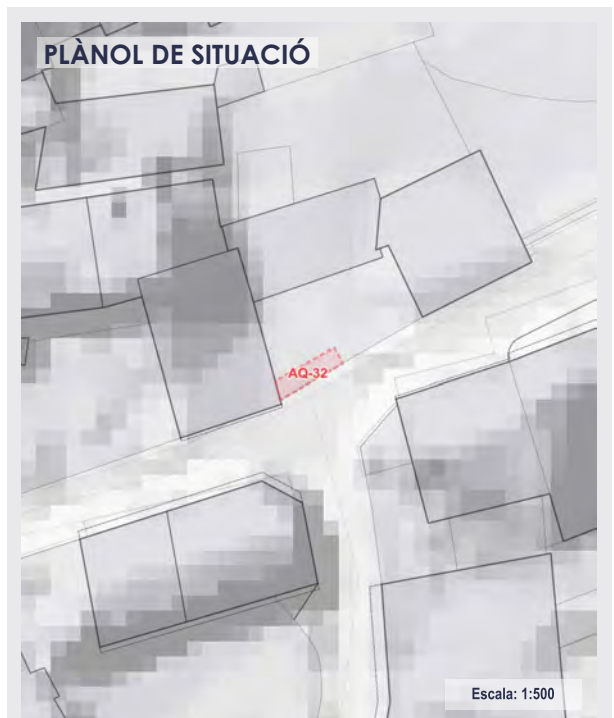
L'era té una superfície de 67 m<sup>2</sup>.



Font: Col·lectiu CCRS



Font: Col·lectiu CCRS



Coordenades UTM ETRS89 31N x = 408.383 y = 4.691.772

Font: Base topogràfica 1:1.000 i 1:5.000 de l'ICGC i model digital d'elevació LiDAR 2n Cobertura (2015-Actualitat) del CNIG




Portal Cal Portero

Marc legal: BPU

Bé amb Protecció Urbanística

DOCUMENTACIÓ I REFERÈNCIES BIBLIOGRÀFIQUES



Coordenades UTM ETRS89 31N x = 408.383 y = 4.691.772

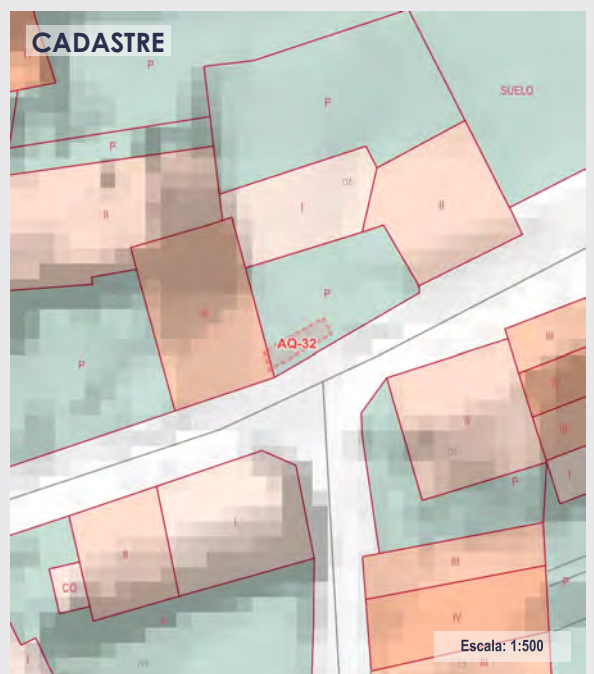
Font: Ortofoto PNOA Màxima Actualitat del CNIG (Febrer 2020)



Font: Col·lectiu CCRS



Font:



Referència Cadastral 8420807DG0982S00011S

LLEGENDA

Marc legal

- BCIN
- BCIL
- BUP

Tipologia

- Arqueològic - paleontològic
- Sociocultural - etnològic
- Arquitectònic
- Ambiental - paisatgístic
- Natural



## Portal Cal Pairot

Marc legal: BPU

Bé amb Protecció Urbanística

### LOCALITZACIÓ

Ubicació: Alp - Nucli urbà (Cerdanya)  
 Adreça: Carrer de la Font n° 2  
 Situació: Portal situat a la part central del nucli urbà d'Alp, al carrer de la Font núm. 2.

Típus d'entorn: Urbà  
 Classificació: SUC - Sòl urbà consolidat  
 Coordenades UTM ETRS89 31N: x = 408.382,00 y = 4.691.755,00

Referència: 8419202DG0981N0001KP  
 Cadastral:  
 Direcció: CL DE LA FONT 2. 17538 ALP (GIRONA)  
 Cadastral:

### PROTECCIÓ

Règim jurídic i protecció:  
 Estat de conservació: Bo  
 Nivell de protecció: -  
 Tipus d'intervenció:

### DESCRIPCIÓ DEL BÉ

Categories: Portals, façanes, tancaments  
 Cronologia:  
 Estil / Època: Popular  
 Descripció:

Portal rectangular de dues fulles de taulons verticals de fusta envernissada. A la base hi ha dos taulons posats horitzontalment, i a la porta de l'esquerra una petita xapa metàl·lica. A la porta de la dreta trobem una argolla metàl·lica i clavat sobre la fulla de fusta un esquí posat en diagonal; a la de la esquerra, a una alçada una mica superior, tenim un tirador de fusta. Situades a una distància gairebé equidistant podem veure 4 fileres horitzontals de cargols metàl·lics de reforç, i a la part superior els forats de 2 fileres que ja no tenen cargols.

El mur del tancament és de paredat comú, però quan arriba al portal els brancals són de toixó. Els brancals en arribar al terra no ho fa directament sinó que es recolza en dos petits guardacantons de pedra.

La coberta és inclinada a dos aigües amb el carener paral·lel al sentit del portal i el carrer. L'estructura és de fusta, formada per llistons en el sentit longitudinal del portal. Aquests llistons es recolzen a sobre de mènsules de fusta encastades al mur. El revestiment de la coberta està format per peces de lloses de llicorella arrodonida.

L'era té una superfície de 231 m<sup>2</sup>.



Font: Col·lectiu CCRS



Font: Col·lectiu CCRS



Coordenades UTM ETRS89 31N x = 408.382 y = 4.691.755

Font: Base topogràfica 1:1.000 i 1:5.000 de l'ICGC i model digital d'elevació LiDAR 2n Cobertura (2015-Actualitat) del CNIG




Portal Cal Pairot

Marc legal: BPU

Bé amb Protecció Urbanística

DOCUMENTACIÓ I REFERÈNCIES BIBLIOGRÀFIQUES

ORTOFOTO



Escala: 1:500

Coordenades UTM ETRS89 31N x = 408.382 y = 4.691.755

Font: Ortofoto PNOA Màxima Actualitat del CNIG (Febrer 2020)

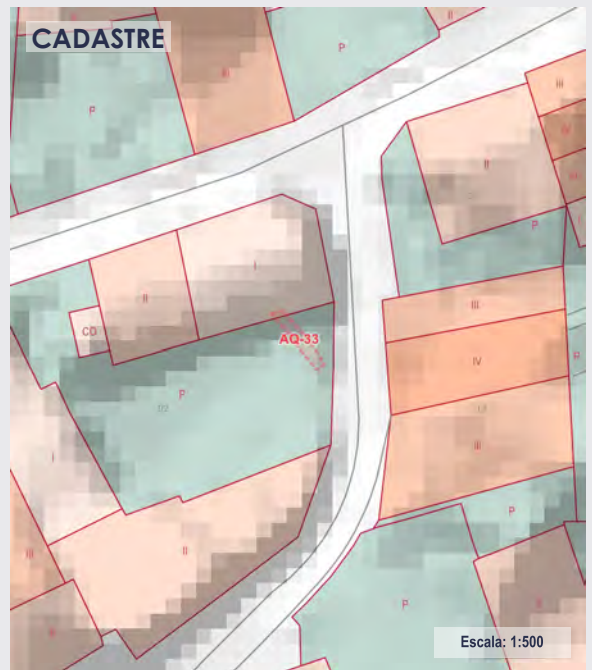


Font: Col·lectiu CCRS



Font:

CADASTRE



Escala: 1:500

Referència Cadastral 8419202DG0981N0001KP

LLEGGENDA

Marc legal

- BCIN
- BCIL
- BUP

Tipologia

- Arqueològic - paleontològic
- Sociocultural - etnològic
- Arquitectònic
- Ambiental - paisatgístic
- Natural



## Portal Cal Ferreret

Marc legal: BPU

Bé amb Protecció Urbanística

### LOCALITZACIÓ

Ubicació: Alp - Nucli urbà (Cerdanya)  
 Adreça: Carrer de la Font nº 7  
 Situació: Portal situat al sud del nucli urbà d'Alp, al carrer de la Font núm. 7.

Típus d'entorn: Urbà  
 Classificació: SUC - Sòl urbà consolidat  
 Coordenades UTM ETRS89 31N: x = 408.371,00 y = 4.691.729,00

Referència: 8619211DG0981N0001PP  
 Cadastral:  
 Direcció: CL DE LA FONT 7  
 Cadastral:

### PROTECCIÓ

Règim jurídic  
 i protecció:

Estat de conservació: Bo

Nivell de protecció: -

Típus  
 d'intervenció:

### DESCRIPCIÓ DEL BÉ

Categories: Portals, façanes, tancaments

Cronologia:

Estil / Època: Popular

Descripció:

Portal rectangular de dues fulles de taulons verticals de fusta envernissada, amb sòcol horitzontal de fusta. Les dos fulles són massisses i van del terra al sostre. Al full de la dreta tenim el pany, a l'esquerra la ranura de la bústia i a sota pintat el nombre 7. Situades a una distància gairebé equidistant podem veure 4 fileres horitzontals de cargols metàl·lics de reforç.


El portal té al costat esquerra l'habitatge i a la dreta es prolonga el mur que tanca la era. És un mur paredat comú amb la mateixa alçada que el portal. Quan arriba al portal està arrebossat i pintat amb els mateixos colors que l'habitatge. A la transició del mur al brançal hi ha esculpit i pintat de ver un 7, que és el número del portal.

La coberta és inclinada, amb el carener paral·lel al sentit del portal. L'estructura és de fusta, formada per llistons en el sentit longitudinal del portal. El revestiment està format per peces de lloses de llicorella arrodonida. Al portal es pot veure el caneló d'acer galvanitzat, que desaigua a un baixant enganxat a la façana de l'habitatge.

L'era a la que dona accés té una superfície de 76 m².



Font: Cadastre



Font:



Coordenades UTM ETRS89 31N x = 408.371 y = 4.691.729

Font: Base topogràfica 1:1.000 i 1:5.000 de l'ICGC i model digital d'elevació LiDAR 2n Cobertura (2015-Actualitat) del CNIG




Portal Cal Ferreret

Marc legal: BPU

Bé amb Protecció Urbanística

DOCUMENTACIÓ I REFERÈNCIES BIBLIOGRÀFIQUES

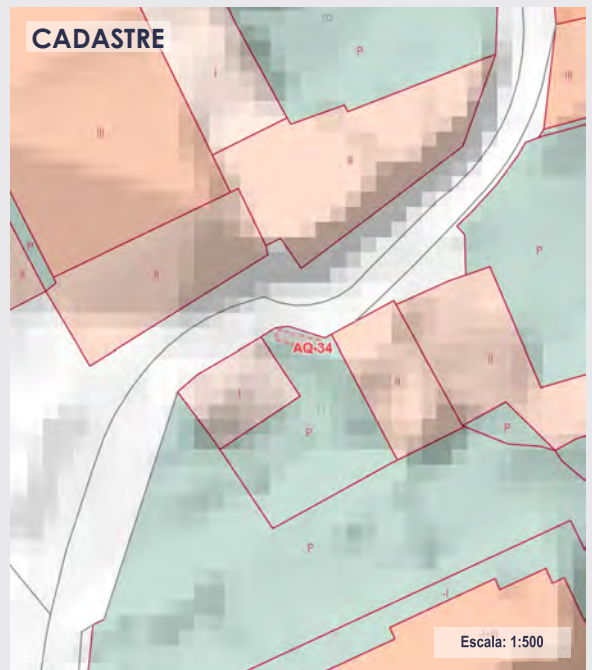
ORTOFOTO



Coordenades UTM ETRS89 31N x = 408.371 y = 4.691.729

Font: Ortofoto PNOA Màxima Actualitat del CNIG (Febrer 2020)

CADASTRE



Referència Cadastral 8619211DG0981N0001PP

LLEGENDA

Marc legal

- BCIN
- BCIL
- BUP

Tipologia

- Arqueològic - paleontològic
- Sociocultural - etnològic
- Arquitectònic
- Ambiental - paisatgístic
- Natural

Font:



Font:



## Portal Cal Riu

Marc legal: BPU

Bé amb Protecció Urbanística

### LOCALITZACIÓ

Ubicació: Alp - Nucli urbà (Cerdanya)  
 Adreça: Carrer Central nº 14  
 Situació: Portal situat al costat de la Placeta del Casino al nucli urbà d'Alp, al carrer Central núm. 14.

Típus d'entorn: Urbà  
 Classificació: SUC - Sòl urbà consolidat  
 Coordenades UTM ETRS89 31N: x = 408.339,00 y = 4.691.755,00

Referència: 8420809DG0982S0001ES  
 Cadastral:  
 Direcció: CL CENTRAL 14. 17538 ALP (GIRONA)  
 Cadastral:

### PROTECCIÓ

Règim jurídic  
 i protecció:

Estat de conservació: Bo

Nivell de protecció: -

Típus  
 d'intervenció:

### DESCRIPCIÓ DEL BÉ

Categories: Portals, façanes, tancaments

Cronologia:

Estil / Època: Popular

Descripció:

Portal rectangular de dues fulles de taulons verticals de fusta. La obertura té una proporció quadrada en alçat. El full de l'esquerra va de terra a llinda, mentre que el full de la dreta arriba a mitja alçada. A la porta de la dreta trobem una argolla metàl·lica, i a la porta de la esquerra a la mateixa alçada trobem el forat del pany. A la part alta de la porta esquerra trobem una xapa amb la inscripció: "La Catalana. Seguros contra Incendios a Prima Fija", nom original de l'actual Asseguradora Catalana Occidente. A l'esquerra es pot veure una lluminària de paret, i a través del rebaixat de la porta dreta podem veure que hi ha la mateixa lluminària a l'interior.

La coberta és inclinada a dos aigües, amb el carener paral·lel al sentit del portal i el carrer. L'estructura és de fusta, formada per tres llistons en el sentit longitudinal del portal. El llistó que forma el carener està encastat al mur, mentre que els que suporten la part baixa es recolzen sobre mènsules de fusta. La coberta està revestida per peces de lloses de llicorella arrodonida.

L'era a la que dona accés té una superfície de 151 m<sup>2</sup>.



Font: Col·lectiu CCRS



Font: Col·lectiu CCRS



Coordenades UTM ETRS89 31N x = 408.339 y = 4.691.755

Font: Base topogràfica 1:1.000 i 1:5.000 de l'ICGC i model digital d'elevació LiDAR 2n Cobertura (2015-Actualitat) del CNIG




Portal Cal Riu

Marc legal: BPU

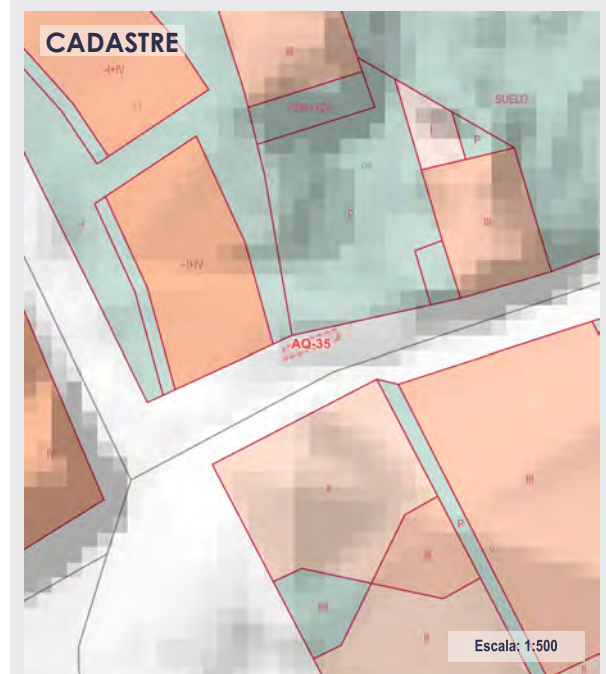
Bé amb Protecció Urbanística

DOCUMENTACIÓ I REFERÈNCIES BIBLIOGRÀFIQUES



Coordenades UTM ETRS89 31N x = 408.339 y = 4.691.755

Font: Ortofoto PNOA Màxima Actualitat del CNIG (Febrer 2020)



Referència Cadastral 8420809DG0982S0001ES

LLEGGENDA

Marc legal

- BCIN
- BCIL
- BUP

Tipologia

- Arqueològic - paleontològic
- Sociocultural - etnològic
- Arquitectònic
- Ambiental - paisatgístic
- Natural



Font: Col·lectiu CCRS



Font:



## Portal Cal Pere Maria

Marc legal: BPU

Bé amb Protecció Urbanística

### LOCALITZACIÓ

**Ubicació:** Alp - Nucli urbà (Cerdanya)  
**Adreça:** Carrer Central nº 20  
**Situació:** Portal situat al costat de la Placeta del Casino al nucli urbà d'Alp, al carrer Central núm. 20.

**Típus d'entorn:** Urbà  
**Classificació:** SUC - Sòl urbà consolidat  
**Coordenades UTM ETRS89 31N:** x = 408.303,00 y = 4.691.737,00

**Referència Cadastral:** 8319409DG0981N0001TP  
**Direcció Cadastral:** CL CENTRAL 20. 17538 ALP (GIRONA)

### PROTECCIÓ

**Règim jurídic i protecció:**

**Estat de conservació:** Bo

**Nivell de protecció:** -

**Típus d'intervenció:**

### DESCRIPCIÓ DEL BÉ

**Categories:** Portals, façanes, tancaments

**Cronologia:**

**Estil / Època:** Popular

**Descripció:**

Portal rectangular de dues fulles de taulons verticals de fusta envernissada. Les dues fulles son massisses i van del terra al sostre. A la porta de la dreta trobem un tirador metàl·lic, i a la mateixa alçada a la porta de l'esquerra trobem el pany. Situades a una distància gairebé equidistant podem veure 5 fileres horitzontals de cargols metàl·lics de reforç.

El mur és de pedra, paredat i sense pintar. A la base del mur, als dos costats, ens trobem dues pedres que fan la funció de guardacantons.

La coberta és inclinada a dos aigües, amb el carener paral·lel al sentit del portal i el carrer. L'estructura és de fusta, formada per llistons en el sentit longitudinal del portal. El revestiment està format per peces petites de lloses de llicorella arrodonida, i el canaló que es veu en façana és de PVC.

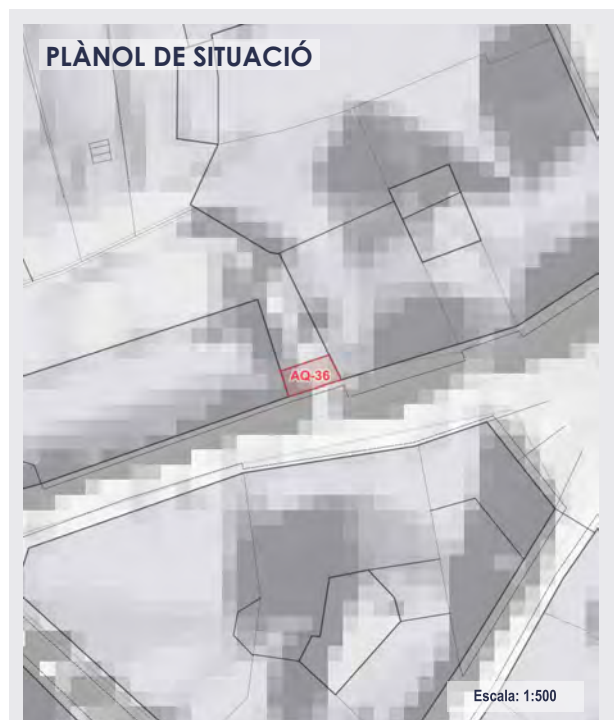
L'era a la que dona accés té una superfície de 182 m<sup>2</sup>.



Font: Col·lectiu CCRS



Font: Col·lectiu CCRS



Coordenades UTM ETRS89 31N x = 408.303 y = 4.691.737

Font: Base topogràfica 1:1.000 i 1:5.000 de l'ICGC i model digital d'elevació LiDAR 2n Cobertura (2015-Actualitat) del CNIG




## Portal Cal Pere Maria

Marc legal: BPU

Bé amb Protecció Urbanística

### DOCUMENTACIÓ I REFERÈNCIES BIBLIOGRÀFIQUES



Coordenades UTM ETRS89 31N x = 408.303 y = 4.691.737

Font: Ortofoto PNOA Màxima Actualitat del CNIG (Febrer 2020)



Font: Col·lectiu CCRS



Font:



Referència Cadastral 8319409DG0981N0001TP

#### LLEGENDA

Marc legal

- BCIN
- BCIL
- BUP

Tipologia

- Arqueològic - paleontològic
- Sociocultural - etnològic
- Arquitectònic
- Ambiental - paisatgístic
- Natural



## Portal Cal Baldellou

**Marc legal: BPU**

Bé amb Protecció Urbanística

### LOCALITZACIÓ

**Ubicació:** Alp - Nucli urbà (Cerdanya)  
**Adreça:** Carrer Sant Pere nº 13  
**Situació:** Portal situat a la part central del nucli urbà d'Alp, al carrer Sant Pere núm. 13.

**Tipus d'entorn:** Urbà  
**Classificació:** SUC - Sòl urbà consolidat  
**Coordenades UTM ETRS89 31N:** x = 408.296,00 y = 4.691.774,00

**Referència Cadastral:** 8319407DG0981N0001PP  
**Direcció Cadastral:** CL SANT PERE 13. 17538 ALP (GIRONA)

### PROTECCIÓ

**Règim jurídic i protecció:**

**Estat de conservació:** Bo

**Nivell de protecció:** -

**Tipus d'intervenció:**

### DESCRIPCIÓ DEL BÉ

**Categories:** Portals, façanes, tancaments

**Cronologia:**

**Estil / Època:** Popular

**Descripció:**

Portal rectangular de dues fulles de taulons verticals de fusta sense pintar, massissa a tota la seva alçada i abatibles cap a l'interior. A la porta de la dreta trobem una argolla metàl·lica i una portella que permet no haver d'obrir tot el portal per poder accedir-hi. A tot el perímetre menys el terra té un marc fet amb la mateixa fusta. Al llistó superior del marc, lleugerament a la dreta, hi ha una xapa amb la inscripció "Le Nord". Encara que els taulons que conformen la porta són verticals, a la base hi ha un tauló horitzontal que fa aparentar que la porta tingui un marc perimetral.

El portal es suporta al mur de pedra que és vist a la part dreta i arrebossat i pintat a l'esquerra. Els brancals en arribar a terra no ho fa directament sinó que es recolza en dos guardacantons de pedra pintats d'un blau grisenc.

La coberta és inclinada a dues aigües, amb el carener paral·lel al sentit del portal i del carrer. La seva subestructura és de fusta. En façana es poden veure dues bigues de fusta que suporten un llistó de fusta, a on es recolzen els taulons on es fixa el revestiment. No té carener. El revestiment està format per peces de lloses de llicorella arrodonida.

L'era a la que dona accés té una superfície de 113 m².



Font: Col·lectiu CCRS



Font: Col·lectiu CCRS



Coordenades UTM ETRS89 31N x = 408.296 y = 4.691.774

Font: Base topogràfica 1:1.000 i 1:5.000 de l'ICGC i model digital d'elevació LiDAR 2n Cobertura (2015-Actualitat) del CNIG




Portal Cal Baldellou

Marc legal: BPU

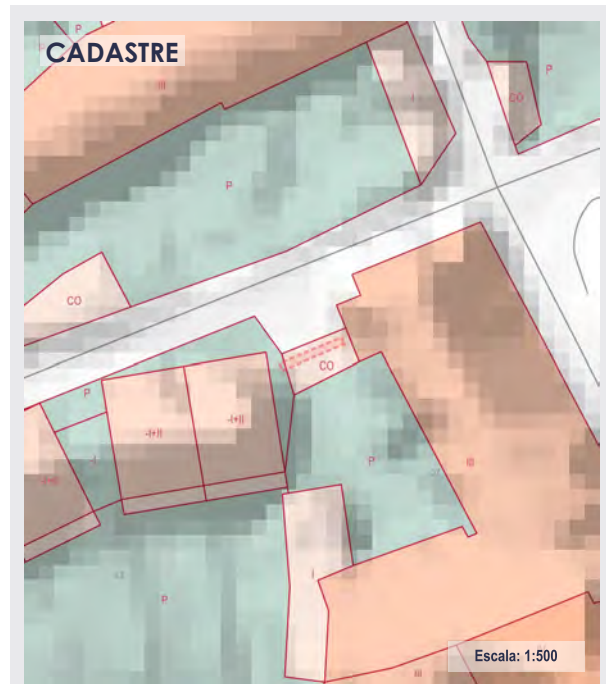
Bé amb Protecció Urbanística

DOCUMENTACIÓ I REFERÈNCIES BIBLIOGRÀFIQUES



Coordenades UTM ETRS89 31N x = 408.296 y = 4.691.774

Font: Ortofoto PNOA Màxima Actualitat del CNIG (Febrer 2020)



Referència Cadastral 8319407DG0981N0001PP

LLEGENDA

Marc legal

- BCIN
- BCIL
- BUP

Tipologia

- Arqueològic - paleontològic
- Sociocultural - etnològic
- Arquitectònic
- Ambiental - paisatgístic
- Natural



Font: Col·lectiu CCRS



Font:



## Portal Cal Rus

**Marc legal:** BPU

Bé amb Protecció Urbanística

### LOCALITZACIÓ

**Ubicació:** Alp - Nucli urbà (Cerdanya)  
**Adreça:** Carrer Orient nº 25  
**Situació:** Portal situat a la part central del nucli urbà d'Alp, al carrer Orient núm. 25 (cantonada amb el carrer Sant Pere)

**Tipus d'entorn:** Urbà  
**Classificació:** SUC - Sòl urbà consolidat  
**Coordenades UTM ETRS89 31N:** x = 408.310,00 y = 4.691.790,00

**Referència Cadastral:** 8420208DG0982S0001HS  
**Direcció Cadastral:** CL ORIENT 20. 17538 ALP (GIRONA)

### PROTECCIÓ

**Règim jurídic i protecció:**

**Estat de conservació:** Bo

**Nivell de protecció:** -

**Tipus d'intervenció:**

### DESCRIPCIÓ DEL BÉ

**Categories:** Portals, façanes, tancaments

**Cronologia:**

**Estil / Època:** Popular

**Descripció:**

Portal rectangular de dues fulles de taulons verticals de fusta. La llinda i els brancals són de la mateixa fusta que el portal. Els brancals en arribar al terra no ho fa directament sinó que es recolza en dos guardacontons de pedra. Al full de l'esquerra és on trobem la portella amb un tirador metàl·lic. A la dreta ens trobem una bústia metàl·lica amb el nom de la masia: Cal Rus.

El mur és de paredat comú, de menor alçada que el portal. A sobre està encastat una reixa metàl·lica. En arribar al portal el mur puja creant dos columnes apantallades.

La coberta és inclinada a dos aigües, amb el carener amb el mateix sentit que té el carrer i el portal. L'estructura és de fusta, formada per taulons de fusta que són les que suporten les peces de lloses de llicorella arrodonida. Aquests taulons es recolzen sobre tres llistons longitudinals de fusta, que estan suportats per 3 bigues de fusta, posades transversalment, encastades als brancals i recolzada a la llinda.

L'era a la que dona accés té una superfície de 155 m².



Font: Col·lectiu CCRS



Font: Col·lectiu CCRS



**Coordenades UTM ETRS89 31N** x = 408.310 y = 4.691.790

Font: Base topogràfica 1:1.000 i 1:5.000 de l'ICGC i model digital d'elevació LiDAR 2n Cobertura (2015-Actualitat) del CNIG




## Portal Cal Rus

Marc legal: BPU

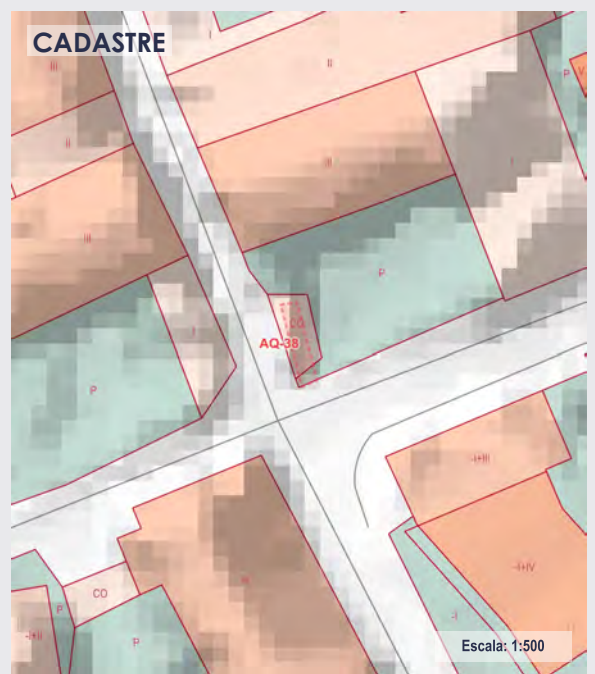
Bé amb Protecció Urbanística

### DOCUMENTACIÓ I REFERÈNCIES BIBLIOGRÀFIQUES



Coordenades UTM ETRS89 31N x = 408.310 y = 4.691.790

Font: Ortofoto PNOA Màxima Actualitat del CNIG (Febrer 2020)



Referència Cadastral 8420208DG0982S0001HS


#### LLEGENDA

Marc legal

- BCIN
- BCIL
- BUP

Tipologia

- Arqueològic - paleontològic
- Sociocultural - etnològic
- Arquitectònic
- Ambiental - paisatgístic
- Natural



Font: Col·lectiu CCRS



Font:



## Portal Cal Tubau

Marc legal: BPU

Bé amb Protecció Urbanística

### LOCALITZACIÓ

Ubicació: Alp - Nucli urbà (Cerdanya)  
 Adreça: Carrer Orient nº 19  
 Situació: Portal situat a la part central del nucli urbà d'Alp, al carrer Orient núm. 19.

Típus d'entorn: Urbà  
 Classificació: SUC - Sòl urbà consolidat  
 Coordenades UTM ETRS89 31N: x = 408.294,00 y = 4.691.829,00

Referència: 8420201DG0982S0001XS  
 Cadastral:  
 Direcció: CL NORD 3. 17538 ALP (GIRONA)  
 Cadastral:

### PROTECCIÓ

Règim jurídic  
 i protecció:

Estat de conservació: Bo

Nivell de protecció: -

Típus  
 d'intervenció:

### DESCRIPCIÓ DEL BÉ

Categories: Portals, façanes, tancaments

Cronologia:

Estil / Època: Popular

Descripció:

Portal de dues fulles de taulons verticals de fusta, abatible cap a l'interior. El full de la dreta té una argolla metàl·lica amb un pany nou, i al full de la esquerra és on es troba el pany vell. El portal és una obertura al mur de la façana oest de l'edifici, que és un mur paretat comú, la qual es suporta per una llinda formada per un llistó de fusta.

El portal està situat a la cara interior del mur, lo que fa que els llistons que formen la llinda ocupi tot el gruix del mur. A més com la llinda és visible a la façana es pot veure l'encastament dels llistons al mur, així com la part del mur que treballa com a brancal suportant els esforços de l'obertura. A cada brancal podem veure el número del portal: 19 a l'esquerra, 20 a la dreta. A la cantonada superior esquerra trobem una xapa metàl·lica amb la següent inscripció: "La Catalana. Seguros contra Incendios a Prima Fija", nom original de l'actual Asseguradora Catalana Occidente.

L'era a la que dona accés té una superfície de 215 m<sup>2</sup>.



Font: Col·lectiu CCRS



Font: Col·lectiu CCRS



Coordenades UTM ETRS89 31N x = 408.294 y = 4.691.829

Font: Base topogràfica 1:1.000 i 1:5.000 de l'ICGC i model digital d'elevació LiDAR 2n Cobertura (2015-Actualitat) del CNIG




Portal Cal Tubau

Marc legal: BPU

Bé amb Protecció Urbanística

DOCUMENTACIÓ I REFERÈNCIES BIBLIOGRÀFIQUES

ORTOFOTO



Coordenades UTM ETRS89 31N x = 408.294 y = 4.691.829

Font: Ortofoto PNOA Màxima Actualitat del CNIG (Febrer 2020)

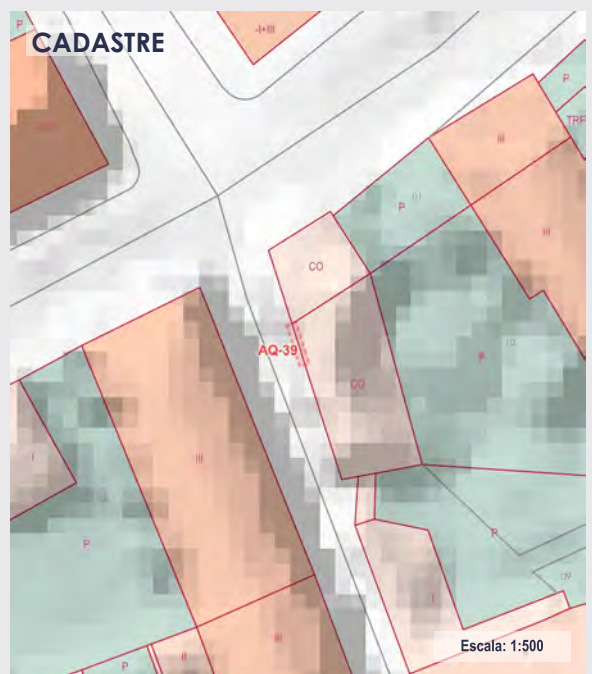


Font: Col·lectiu CCRS



Font:

CADASTRE



Referència Cadastral 8420201DG0982S0001XS

LLEGENDA

Marc legal

- BCIN
- BCIL
- BUP

Tipologia

- Arqueològic - paleontològic
- Sociocultural - etnològic
- Arquitectònic
- Ambiental - paisatgístic
- Natural



## Portal Cal Trincons

**Marc legal:** BPU

Bé amb Protecció Urbanística

### LOCALITZACIÓ

**Ubicació:** Alp - Nucli urbà (Cerdanya)  
**Adreça:** Carrer del Nord, 3  
**Situació:** Portal situat a la part central del nucli urbà d'Alp, al carrer del Nord núm. 3.

**Tipus d'entorn:** Urbà  
**Classificació:** SUC - Sòl urbà consolidat  
**Coordenades UTM ETRS89 31N:** x = 408.299,00 y = 4.691.840,00

**Referència Cadastral:** 8420201DG0982S0001XS  
**Direcció Cadastral:** CL NORD 3. 17538 ALP (GIRONA)

### PROTECCIÓ

**Règim jurídic i protecció:**

**Estat de conservació:** Bo

**Nivell de protecció:** -

**Tipus d'intervenció:**

### DESCRIPCIÓ DEL BÉ

**Categories:** Portals, façanes, tancaments

**Cronologia:**

**Estil / Època:** Popular

**Descripció:**

Portal de dues fulles de fusta, amb forma d'arc rebaixat a la part superior, no perfectament simètric. El full de l'esquerra té a la part inferior un tauló de fusta posada en horitzontal, d'una fusta una mica més fosca que la resta de la porta. La part baixa del full de la dreta és d'aquesta mateixa fusta. Al full de l'esquerra trobem la portella, amb el seu forat de pany, maneta i argolla metàl·lica. Al full de la dreta, a la part alta trobem un picaporta metàl·lic amb forma de puny. Situada a una distància gairebé equidistant podem veure 6 fileres horitzontals de cargols metàl·lics de reforç i un setè que segueix la forma corba de la part superior. També hi ha cargols de reforç en sentit vertical als extrems de cada una de les fulles.

El mur del tancament és de paredat comú, i a la part de l'obertura puja en alçada per a poder crear un arc rebaixat de pedra. A les dovelles, a diferència de la resta del mur, les pedres són escairades i intercalen dos tipus: de secció quadrada i secció rectangular. Les pedres del brancal esquerre i de l'arc tenen un color diferent de la resta, ja que no son part del mur original.

La coberta és inclinada a dues aigües, amb el carener paral·lel al sentit del portal i el carrer. Està formada per peces de lloses de llicorella arrodonida posades sobre taulons encadellats de fusta que s'adhereix al mur amb morter. No té carener.

L'era a la que dona accés té una superfície de 44 m<sup>2</sup>.



Font: Col·lectiu CCRS



Font: Col·lectiu CCRS



Coordenades UTM ETRS89 31N x = 408.299 y = 4.691.840

Font: Base topogràfica 1:1.000 i 1:5.000 de l'ICGC i model digital d'elevació LiDAR 2n Cobertura (2015-Actualitat) del CNIG




Portal Cal Trincons

Marc legal: BPU

Bé amb Protecció Urbanística

DOCUMENTACIÓ I REFERÈNCIES BIBLIOGRÀFIQUES

ORTOFOTO



Coordenades UTM ETRS89 31N x = 408.299 y = 4.691.840

Font: Ortofoto PNOA Màxima Actualitat del CNIG (Febrer 2020)

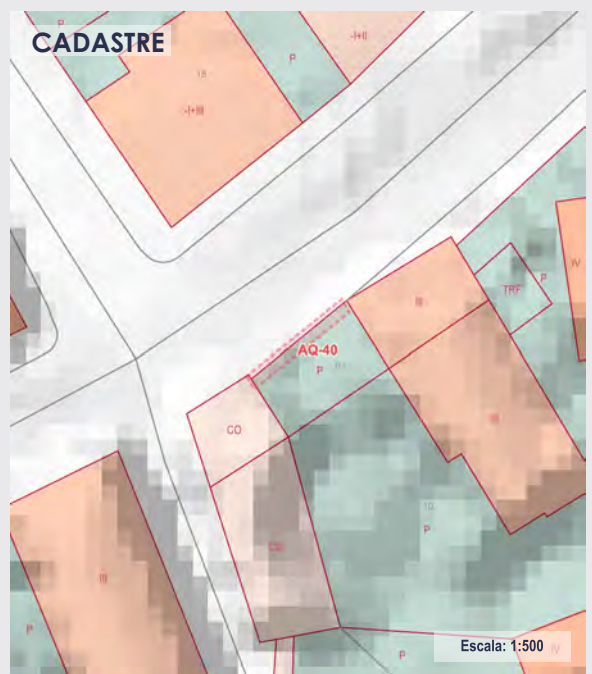


Font: Col·lectiu CCRS



Font:

CADASTRE



Referència Cadastral 8420201DG0982S0001XS

LLEGGENDA

Marc legal

- BCIN
- BCIL
- BUP

Tipologia

- Arqueològic - paleontològic
- Sociocultural - etnològic
- Arquitectònic
- Ambiental - paisatgístic
- Natural



## Portal Cantó - Cal Puig

Marc legal: BPU

Bé amb Protecció Urbanística

### LOCALITZACIÓ

Ubicació: Alp - Nucli urbà (Cerdanya)  
 Adreça: Carrer Nord nº 5  
 Situació: Portal situat a la part central del nucli urbà d'Alp, al carrer del Nord núm. 5.

Típus d'entorn: Urbà  
 Classificació: SUC - Sòl urbà consolidat  
 Coordenades UTM ETRS89 31N: x = 408.277,00 y = 4.691.828,00

Referència: 8320106DG0982S0001WS  
 Cadastral:  
 Direcció: CL ORIENT 20. 17538 ALP (GIRONA)  
 Cadastral:

### PROTECCIÓ

Règim jurídic i protecció:  
 Estat de conservació: Bo  
 Nivell de protecció: -

Típus d'intervenció:

### DESCRIPCIÓ DEL BÉ

Categories: Portals, façanes, tancaments  
 Cronologia: Any 1906  
 Estil / Època: Popular  
 Descripció:

Portal rectangular de dues fulles de taulons verticals de fusta envernissada. Els dos terços inferiors són massissos i la part superior té una obertura tancada per reixes verticals. A la part massissa podem veure tres dels muntants d'un altre color, segurament fruit d'una obra de restauració. Al full de la dreta trobem un tauló horitzontal a la part baixa perquè a aquest full trobem una portella amb la seva argolla. A la part baixa dels dos fulls, la part baixa de la portella i just per sobre de la portella tenim fileres horitzontals de cargols metàl·lics de reforç. La part superior està formada per un marc i un tornapunta, i tancada per reixes metàl·liques verticals.

El mur és de pedra, així com la llinda que es recolza sobre mènsules esculpides a les peces superiors dels brancals. La llinda és un monòlit rectangular amb les cantonades superiors arrodonides. Al mig hi ha gravat un rectangle a mode de marc, i al centre es pot llegir "J 1906 P". Els brancals en arribar al terra no ho fa directament sinó que es recolzen en dos guardacantons de pedra.

La coberta és inclinada a dos aigües, amb el carener paral·lel al sentit del portal i el carrer. Està formada per peces de lloses de llicorella arrodonida que s'adhereix al mur amb morter.

L'era a la que dona accés té una superfície de 174 m².



Font: Col·lectiu CCRS



Font: Col·lectiu CCRS



Coordenades UTM ETRS89 31N x = 408.277 y = 4.691.828

Font: Base topogràfica 1:1.000 i 1:5.000 de l'ICGC i model digital d'elevació LiDAR 2n Cobertura (2015-Actualitat) del CNIG




Portal Cantó - Cal Puig

Marc legal: BPU

Bé amb Protecció Urbanística

DOCUMENTACIÓ I REFERÈNCIES BIBLIOGRÀFIQUES

ORTOFOTO



Coordenades UTM ETRS89 31N x = 408.277 y = 4.691.828

Font: Ortofoto PNOA Màxima Actualitat del CNIG (Febrer 2020)

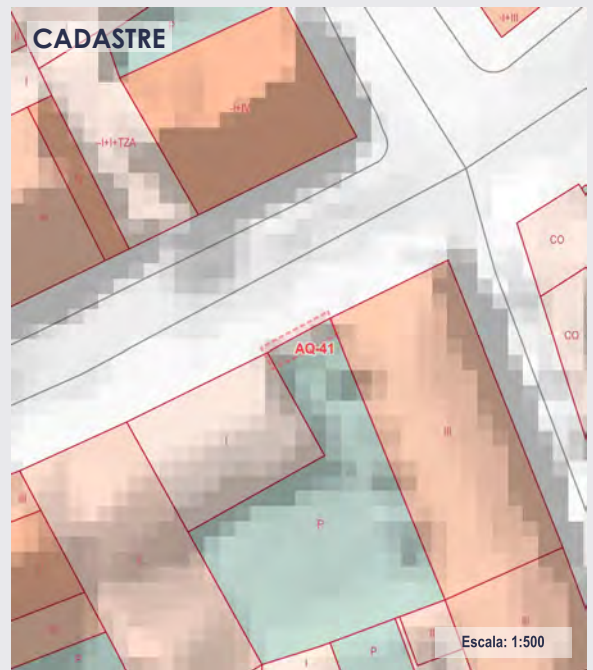


Font: Col·lectiu CCRS



Font:

CADASTRE



Referència Cadastral 8320106DG0982S0001WS

LLEGGENDA

Marc legal

- BCIN
- BCIL
- BUP

Tipologia

- Arqueològic - paleontològic
- Sociocultural - etnològic
- Arquitectònic
- Ambiental - paisatgístic
- Natural



## Portal Casa de la Torre d'Estoll

Marc legal: BPU

Bé amb Protecció Urbanística

### LOCALITZACIÓ

**Ubicació:** Alp - Nucli urbà (Cerdanya)  
**Adreça:** Passeig Agnès Fabra nº 28  
**Situació:** Portal situat a la part sud del nucli urbà d'Alp, al carrer Agnès Fabra núm. 28.

**Típus d'entorn:** Urbà  
**Classificació:** SUC - Sòl urbà consolidat  
**Coordenades UTM ETRS89 31N:** x = 408.356,00 y = 4.691.907,00

**Referència Cadastral:** 8321620DG0982S  
**Direcció Cadastral:** CL AGNES FABRA 28. 17538 ALP (GIRONA)

### PROTECCIÓ

**Règim jurídic i protecció:**  
**Estat de conservació:** Bo  
**Nivell de protecció:** -

**Típus d'intervenció:**

### DESCRIPCIÓ DEL BÉ

**Categories:** Portals, façanes, tancaments  
**Cronologia:**  
**Estil / Època:** Popular  
**Descripció:**

Portal de dues fulles de taulons verticals de fusta, pintat de gris fosc. La part baixa és massissa i la part alta té obertures tancades per reixes verticals. A la porta de la dreta trobem una argolla metàl·lica.

El mur és paredat comú, amb arc rebaixat construït amb la mateixa pedra. Les pedres que formen l'arc estan posades a sardinell. El mur que tanca l'era consta de dues alçades, sent la part del portal la més alta.

La coberta principal és inclinada a 4 aigües, encara que desaigua principalment en el sentit paral·lel al carrer. La coberta té estructura de fusta, recolzada sobre mènsules de fusta encastades al mur de pedra. Està recoberta per peces de lloses de llicorella arrodonida. Té voladís tan cap el interior com cap a l'exterior, suportat per quatre bigues de fusta. Les parts baixes del mur també tenen una mena de coberta inclinada a dos aigües, amb el carener en sentit paral·lel al portal amb el que desaigua al sentit contrari que la coberta principal.

L'era a la que dona accés té una superfície de 427 m<sup>2</sup>.



Font: Col·lectiu CCRS



Font: Col·lectiu CCRS



Coordenades UTM ETRS89 31N x = 408.356 y = 4.691.907

Font: Base topogràfica 1:1.000 i 1:5.000 de l'ICGC i model digital d'elevació LiDAR 2n Cobertura (2015-Actualitat) del CNIG




Portal Casa de la Torre d'Estoll

Marc legal: BPU

Bé amb Protecció Urbanística

DOCUMENTACIÓ I REFERÈNCIES BIBLIOGRÀFIQUES



Coordenades UTM ETRS89 31N x = 408.356 y = 4.691.907

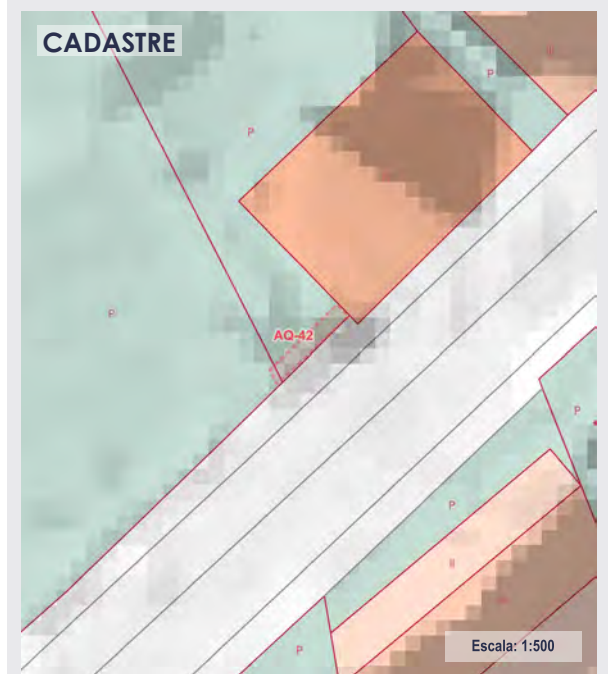
Font: Ortofoto PNOA Màxima Actualitat del CNIG (Febrer 2020)



Font: Col·lectiu CCRS



Font:



Referència Cadastral 8321620DG0982S

LLEENDA

Marc legal

- BCIN
- BCIL
- BUP

Tipologia

- Arqueològic - paleontològic
- Sociocultural - etnològic
- Arquitectònic
- Ambiental - paisatgístic
- Natural



## Portal Cal Badia

Marc legal: BPU

Bé amb Protecció Urbanística

### LOCALITZACIÓ

**Ubicació:** Alp - Nucli urbà (Cerdanya)  
**Adreça:** Passeig Agnès Fabra nº 26  
**Situació:** Situat a la zona del serrat del Sitjar, s'accedeix des de l'avinguda d'Alp, agafant el trencall del Carrer Puigmal fins a l'encreuament amb el carrer de Pere Adserà. La capella es troba a 100 m.

**Tipus d'entorn:** Urbà  
**Classificació:** SUC - Sòl urbà consolidat  
**Coordenades UTM ETRS89 31N:** x = 408.371,00 y = 4.691.922,00

**Referència Cadastral:** 8321609DG0982S00011S  
**Direcció Cadastral:** CL FABRA AGNES 26. 17538 ALP (GIRONA)

### PROTECCIÓ

**Règim jurídic i protecció:**

**Estat de conservació:** Bo

**Nivell de protecció:** -

**Tipus d'intervenció:**

### DESCRIPCIÓ DEL BÉ

**Categories:** Portals, façanes, tancaments

**Cronologia:**

**Estil / Època:** Popular

**Descripció:**

Portal de dues fulles de taulons verticals de fusta envernissada. La part baixa és massissa i la part alta té obertures tancades per reixes verticals. A la porta de la dreta trobem una argolla metàl·lica i una portella que permet no haver d'obrir tot el portal per a accedir. A l'esquerra trobem una obertura horitzontal per la bústia. A la base i part superior de cada full podem veure cinc cargols metàl·lics de reforç.

El mur és paredat ordinari amb peces horitzontals i arc rebaixat construït amb la mateixa pedra. Les pedres de l'arc estan posades a sardinell. Consta de dues alçades, sent la part del portal la més alta.

La coberta principal és inclinada a 4 aigües, encara que desaigua principalment en el sentit paral·lel al carrer. Té una estructura de fusta que es recolza sobre mènsules de fusta encastades al mur de pedra. Està recoberta per peces de lloses de llicorella arrodonida. Els murs baixos tenen un cobremurs que semblen cobertes inclinades, a dues aigües amb el carener en sentit paral·lel al portal.

L'era a la que dona accés té una superfície de 250 m<sup>2</sup>.


*Resta subjecte a l'article 84 del Reglament General de Carreteres, pel qual resta prohibit qualsevol tipus d'obra de construcció, reconstrucció o ampliació, a excepció de les que resulten imprescindibles per a la conservació i manteniment de les construccions existents.*



Font: Col·lectiu CCRS



Font: Col·lectiu CCRS



Coordenades UTM ETRS89 31N x = 408.371 y = 4.691.922

Font: Base topogràfica 1:1.000 i 1:5.000 de l'ICGC i model digital d'elevació LiDAR 2n Cobertura (2015-Actualitat) del CNIG



**Portal Cal Badia**

**Marc legal: BPU**

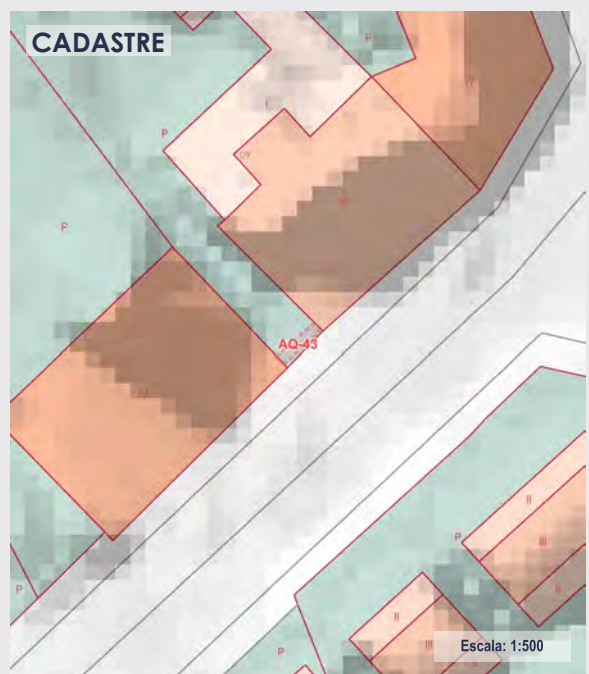
Bé amb Protecció Urbanística

**DOCUMENTACIÓ I REFERÈNCIES BIBLIOGRÀFIQUES**

Inventari del Patrimoni Arquitectònic de Catalunya



Coordenades UTM ETRS89 31N x = 408.371 y = 4.691.922  
 Font: Ortofoto PNOA Màxima Actualitat del CNIG (Febrer 2020)



Referència Cadastral 8321609DG0982S00011S

**LLEGENDA**

Marc legal

- BCIN
- BCIL
- BUP

Tipologia

- Arqueològic - paleontològic
- Sociocultural - etnològic
- Arquitectònic
- Ambiental - paisatgístic
- Natural



Font: Col·lectiu CCRS



Font:



**PATRIMONI SOCIOCULTURAL - ETNOLÒGIC**

<b>CODI</b>	<b>DENOMINACIÓ</b>	<b>TIPOLOGIA</b>	<b>NIVELL DE PROTECCIÓ</b>	<b>TIPUS DE BÉ</b>
ET-01	Font de Sant Isidre	Sociocultural- etnològic	Integral	BCIL
ET-02	Font de la plaça Santa Creu	Sociocultural- etnològic		BPU
ET-03	Font de la Guia i Safareig	Sociocultural- etnològic		BPU
ET-04	Font del Casino	Sociocultural- etnològic		BPU
ET-05	Font de la placeta de l'Estrella	Sociocultural- etnològic		BPU
ET-06	Font del carrer Migdia	Sociocultural- etnològic		BPU
ET-07	Font del Bosquet	Sociocultural- etnològic		BPU
ET-08	Font de la Plaça Catalunya	Sociocultural- etnològic		BPU
ET-09	Fontrillans	Sociocultural- etnològic		BPU
ET-10	Font Maimona	Sociocultural- etnològic		BPU
ET-11	Font dels Ocells	Sociocultural- etnològic		BPU
ET-12	Font de la Pia	Sociocultural- etnològic		BPU
ET-13	Font de la Baga	Sociocultural- etnològic		BPU
ET-14	Font de la Collada	Sociocultural- etnològic		BPU
ET-15	Font de l'Auto	Sociocultural- etnològic		BPU
ET-16	Font de la Reina	Sociocultural- etnològic		BPU
ET-17	Font Canaleta	Sociocultural- etnològic		BPU
ET-18	Font de la Casilla	Sociocultural- etnològic		BPU
ET-19	Font del Repicó	Sociocultural- etnològic		BPU



## Font de Sant Isidre

**Marc legal:** BCIL

Bé Cultural d'Interès Local - Imoble

### LOCALITZACIÓ

**Ubicació:** Alp - Nucli urbà (Cerdanya)  
**Adreça:** Carrer Central 23, encastada a edifici  
**Situació:** Font situada a la part central del nucli urbà d'Alp, encastada a l'edifici situat al carrer Central núm. 23.

**Tipus d'entorn:** Urbà  
**Classificació:** SUC - Sòl urbà consolidat  
**Coordenades UTM ETRS89 31N:** x = 408.225,00 y = 4.691.715,00

**Referència:** 8319101DG0981N / 8319101DG0981N0001DP  
**Cadastral:**  
**Direcció:** CL CENTRAL 23. 17538 ALP (GIRONA)  
**Cadastral:**

### PROTECCIÓ

**Règim jurídic i protecció:** Disposició per Decret (17/01/1986) - Publicació: BOE (12/03/1986)

**Estat de conservació:** Bo

**Nivell de protecció:** INT - Integral

**Tipus d'intervenció:**

### DESCRIPCIÓ DEL BÉ

**Categories:** Fonts, obres hidràuliques

**Cronologia:**

**Estil / Època:**

**Descripció:**

Conjunt format per la font i un abeurador de més de cinc metres de llargària per mig d'alçada, ubicats al nucli urbà d'Alp. La font es troba encastada a l'edifici del carrer Central núm. 23 i l'abeurador s'estén per la façana des de la font fins a la cantonada.

A manera de petita capella excavada en el mur, està aquesta formada per un arc de tornada de canó de pedra format per petites dovelles de pedra. En el seu interior, sobre la canella de la font i recolzada en un sortint de pedra de forma triangular invertida, trobem una petita fornícula amb forma d'arcada de mig punt que s'obre en la paret, i on es troba la imatge de Sant Isidre. Finalment, a l'interior de la capella trobem dos bancals de pedra disposats un front l'altre, rematats amb una llosa de pedra i amb les parets de pedra com a suport.

La font és d'una canella amb aixeta temporitzada i desguàs per reixa de fosa. El canó de la font és de metall i representa el cap d'un animal.

L'obertura està flanquejada per dos permòdols de pedra que sobresurten a l'altura de la imposta, i on es pot entre veure esculpides unes cares humanes.



Font: Col·lectiu CCRS



Font: Col·lectiu CCRS



Coordenades UTM ETRS89 31N x = 408.225 y = 4.691.715

Font: Base topogràfica 1:1.000 i 1:5.000 de l'ICGC i model digital d'elevació LiDAR 2n Cobertura (2015-Actualitat) del CNIG



## Font de Sant Isidre

Marc legal: BCIL


Bé Cultural d'Interès Local - Immobile

### DOCUMENTACIÓ I REFERÈNCIES BIBLIOGRÀFIQUES

Inventari del Patrimoni Arquitectònic de Catalunya

COSTA I CASTELLS, Enric (2015) Blog d'Encos.cat  
<https://www.encos.cat/fons/MostraFons.php?IDprovi=0441>

Web:  
Web Oficial de l'Ajuntament d'Alp [www.alp2500.cat/turisme/llocs-dinteres/fons-dalp](http://www.alp2500.cat/turisme/llocs-dinteres/fons-dalp)



Coordenades UTM ETRS89 31N x = 408.225 y = 4.691.715

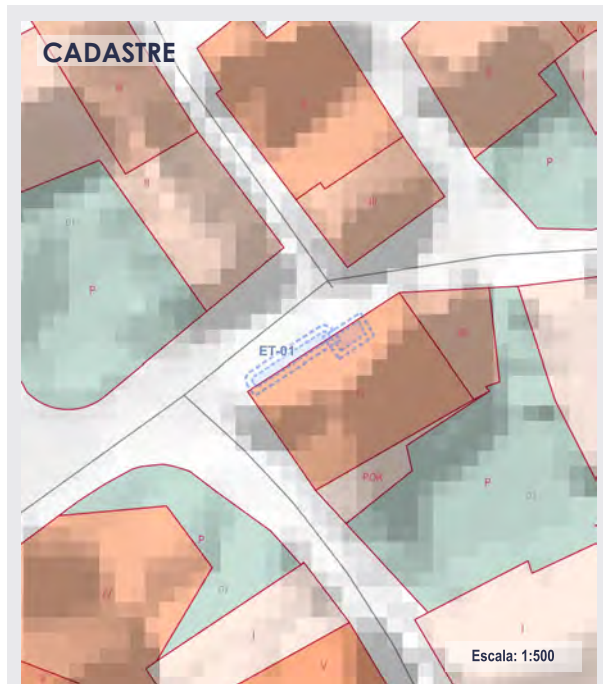
Font: Ortofoto PNOA Màxima Actualitat del CNIG (Febrer 2020)



Font: Col·lectiu CCRS



Font:



Referència Cadastral 8319101DG0981N / 8319101DG0981N0001DP

### LLEGENDA

Marc legal

- BCIN
- BCIL
- BUP

Tipologia

- Arqueològic - paleontològic
- Sociocultural - etnològic
- Arquitectònic
- Ambiental - paisatgístic
- Natural



## Font de la plaça Santa Creu

**Marc legal:** BPU

Bé amb Protecció Urbanística

### LOCALITZACIÓ

**Ubicació:** Alp - Nucli urbà (Cerdanya)  
**Adreça:** Plaça Santa Creu  
**Situació:** Font situada al nucli antic d'Alp, a la plaça Santa Creu. La font es troba a la cantonada est de la plaça.

**Tipus d'entorn:** Urbà**Classificació:** SUC - Sòl urbà consolidat**Coordenades UTM ETRS89 31N:** x = 408.206,00 y = 4.691.755,00**Referència:** -**Cadastral:** -**Direcció:** -**Cadastral:** -

### PROTECCIÓ

**Règim jurídic i protecció:****Estat de conservació:** Bo**Nivell de protecció:** -**Tipus d'intervenció:**


### DESCRIPCIÓ DEL BÉ

**Categories:** Fonts, obres hidràuliques**Cronologia:****Estil / Època:****Descripció:**

Font: Col·lectiu CCRS



Font: Col·lectiu CCRS

**Coordenades UTM ETRS89 31N** x = 408.206 y = 4.691.755

Font: Base topogràfica 1:1.000 i 1:5.000 de l'ICGC i model digital d'elevació LiDAR 2n Cobertura (2015-Actualitat) del CNIG



## Font de la plaça Santa Creu

Marc legal: BPU

Bé amb Protecció Urbanística

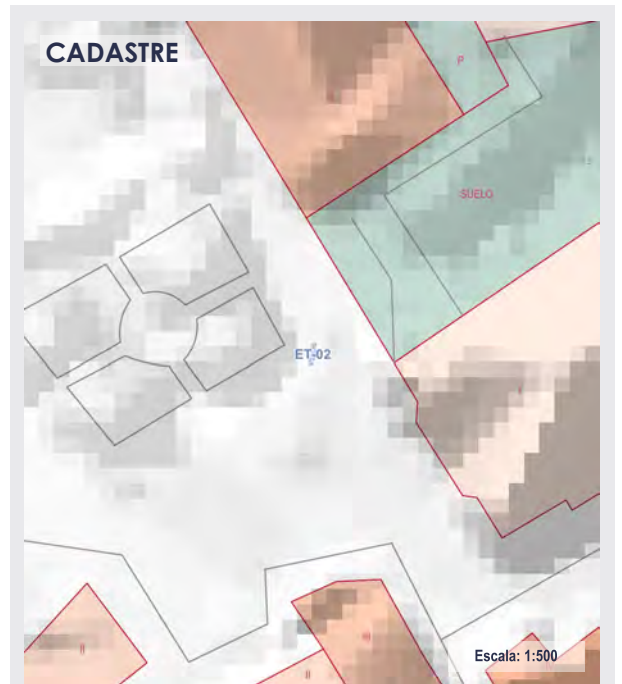
### DOCUMENTACIÓ I REFERÈNCIES BIBLIOGRÀFIQUES

COSTA I CASTELLS, Enric (2015) Blog d'Encos.cat  
<https://www.encos.cat/fons/MostraFonts.php?IDprovi=0681>



Coordenades UTM ETRS89 31N x = 408.206 y = 4.691.755

Font: Ortofoto PNOA Màxima Actualitat del CNIG (Febrer 2020)



Referència -  
Cadastral

### LLEGGENDA

Marc legal

- BCIN
- BCIL
- BUP

Tipologia

- Arqueològic - paleontològic
- Sociocultural - etnològic
- Arquitectònic
- Ambiental - paisatgístic
- Natural



Font: Encos.cat. Autor: Enric Costa i Castells



Font: Encos.cat. Autor: Enric Costa i Castells



## Font de la Guia i Safareig

Font de la Mare de Déu de la Guia

Marc legal: BPU

Bé amb Protecció Urbanística

### LOCALITZACIÓ

**Ubicació:** Alp - Nucli urbà (Cerdanya)  
**Adreça:** Plaça de la Font  
**Situació:** Font situada a la part sud del nucli urbà d'Alp, a la Plaça de la Font.

**Tipus d'entorn:** Urbà  
**Classificació:** SUC - Sòl urbà consolidat  
**Coordenades UTM ETRS89 31N:** x = 408.276,00 y = 4.691.624,00

**Referència Cadastral:** 8318801DG0981N0001DP  
**Direcció Cadastral:** PZ DE LA FONT 102. 17538 ALP (GIRONA)

### PROTECCIÓ

**Règim jurídic i protecció:**  
**Estat de conservació:** Bo  
**Nivell de protecció:** -

**Tipus d'intervenció:**

### DESCRIPCIÓ DEL BÉ

**Categories:** Fonts, obres hidràuliques  
**Cronologia:**  
**Estil / Època:**  
**Descripció:**

Font ubicada al nucli urbà d'Alp, a dins d'una construcció amb forma de capella amb coberta a dos aigües. El conjunt arquitectònic està format per la capella, d'uns sis metres per tres, un safareig públic i un abeurador de bestiar.

La font es troba dins del gran arc de la volta de canó grassa, amb dos bancs de pedra a cada costat, que es recolzen en uns gruixuts murs de roca. Sobre aquests descansa la coberta de teules rodones de pissarra, en estructura de fusta que vola tant en la cara frontal com en els dos laterals de la peça.

La font està a dins d'una altra petita volta de canó inclosa en el mur interior, i damunt, just al mig una fornícula on es troba la Mare de Déu de la Guia amb un fanal en el sostre, just davant de la imatge de la verge.

La font té dues canelles amb aixetes regulables i una tercera canella central, de broc colzat i amb cabal continu. Al costat de les canelles trobem un cartell amb l'avís: aigua no tractada sanitàriament.

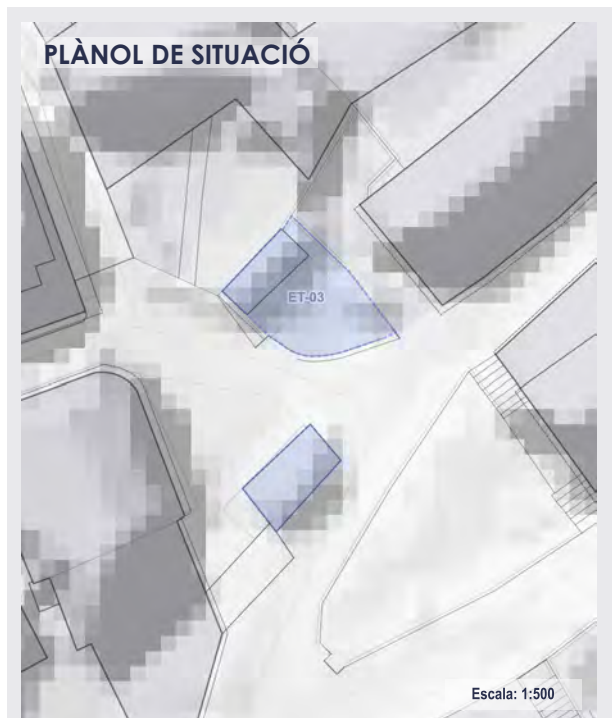
En front es troba el conjunt del safareig públic i abeurador de bestiar construït en pedra. El safareig és de planta rectangular, d'uns cinc per tres metres, de pedra lligada i rematat amb llosa de ciment, amb coberta de teules rodones de pissarra en un porxo de fusta. A mà dreta del safareig, adossat al mur que tanca la plaça, amb gairebé cinc metres de llarg, està fet d'obra arrebossada i té un sobreeixidor al costat del safareig, per on l'aigua desguassa per un petit canal d'uns cinc metres fins a una reixa de forja.



Font: Col·lectiu CCRS



Font: Col·lectiu CCRS



Coordenades UTM ETRS89 31N x = 408.276 y = 4.691.624

Font: Base topogràfica 1:1.000 i 1:5.000 de l'ICGC i model digital d'elevació LiDAR 2n Cobertura (2015-Actualitat) del CNIG



### Font de la Guia i Safareig

Font de la Mare de Déu de la Guia

Marc legal: BPU

Bé amb Protecció Urbanística

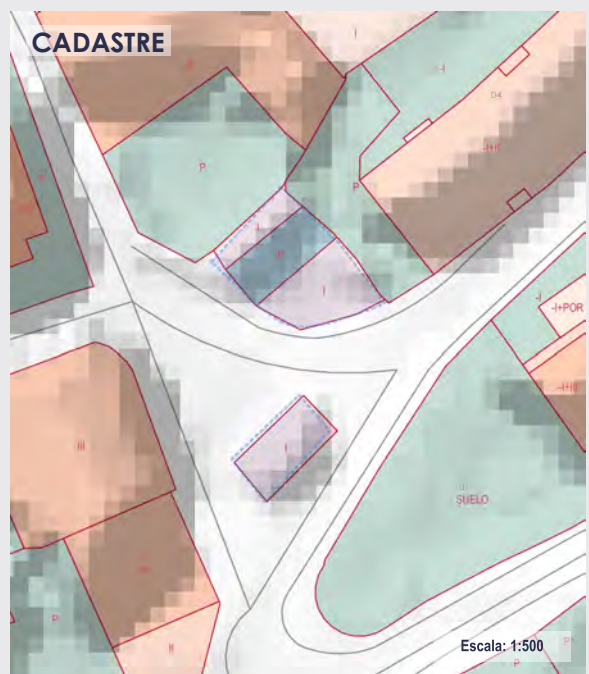
### DOCUMENTACIÓ I REFERÈNCIES BIBLIOGRÀFIQUES

COSTA I CASTELLS, Enric (2015) Blog d'Encos.cat  
<https://www.encos.cat/fons/MostraFons.php?IDprovi=0442>

Web:  
Web Oficial de l'Ajuntament d'Alp [www.alp2500.cat/turisme/llocs-dinteres/fons-dalp](http://www.alp2500.cat/turisme/llocs-dinteres/fons-dalp)



Coordenades UTM ETRS89 31N x = 408.276 y = 4.691.624  
Font: Ortofoto PNOA Màxima Actualitat del CNIG (Febrer 2020)



Referència Cadastral 8318801DG0981N0001DP

**LLEGENDA**

<b>Marc legal</b>		<b>Tipologia</b>	
	BCIN		Arqueològic - paleontològic
	BCIL		Sociocultural - etnològic
	BUP		Arquitectònic
			Ambiental - paisatgístic
			Natural



Font: Col·lectiu CCRS



Font:



## Font del Casino

Marc legal: BPU

Bé amb Protecció Urbanística

### LOCALITZACIÓ

**Ubicació:** Alp - Nucli urbà (Cerdanya)  
**Adreça:** Carrer Central  
**Situació:** Font situada a la part nord de la Placeta del Casino, al carrer Central a l'altura de la d'Orient.

**Tipus d'entorn:** Urbà**Classificació:** SUC - Sòl urbà consolidat**Coordenades UTM ETRS89 31N:** x = 408.329,00 y = 4.691.744,00**Referència:** -**Cadastral:** -**Direcció:** -**Cadastral:** -

### PROTECCIÓ

**Règim jurídic i protecció:****Estat de conservació:** Bo**Nivell de protecció:** -**Tipus d'intervenció:**

### DESCRIPCIÓ DEL BÉ

**Categories:** Fonts, obres hidràuliques**Cronologia:** Any 1947**Estil / Època:****Descripció:**

Font situada en l'encreuament del carrer Orient amb Central, es troba encastada en el mur del pati del Casino.

La peça és una capelleta de pedra, formada per un portal rectangular, sobre el qual descansa un pronunciat arc de llinda i en el timpà del qual es pot llegir la data 1947 amb l'acrònim de Jesucrist, *Jesus Hominum Salvator*, format per les lletres "IHS" amb una creu llatina.

La font és d'una canella amb aixeta temporitzada, de polsador i desguàs per fossa semicircular de pedra. La canella està emmarcada en un element decoratiu en forma de flor de set pètals de color verd.

En tots dos costats de la font trobem dos guardacantons que protegeixen l'element de la circulació.



Font: Col·lectiu CCRS



Font: Col·lectiu CCRS

**Coordenades UTM ETRS89 31N** x = 408.329 y = 4.691.744

Font: Base topogràfica 1:1.000 i 1:5.000 de l'ICGC i model digital d'elevació LiDAR 2n Cobertura (2015-Actualitat) del CNIG



### Font del Casino

Marc legal: BPU

Bé amb Protecció Urbanística

#### DOCUMENTACIÓ I REFERÈNCIES BIBLIOGRÀFIQUES

COSTA I CASTELLS, Enric (2015) Blog d'Encos.cat  
<https://www.encos.cat/fons/MostraFonts.php?IDprovi=0444>



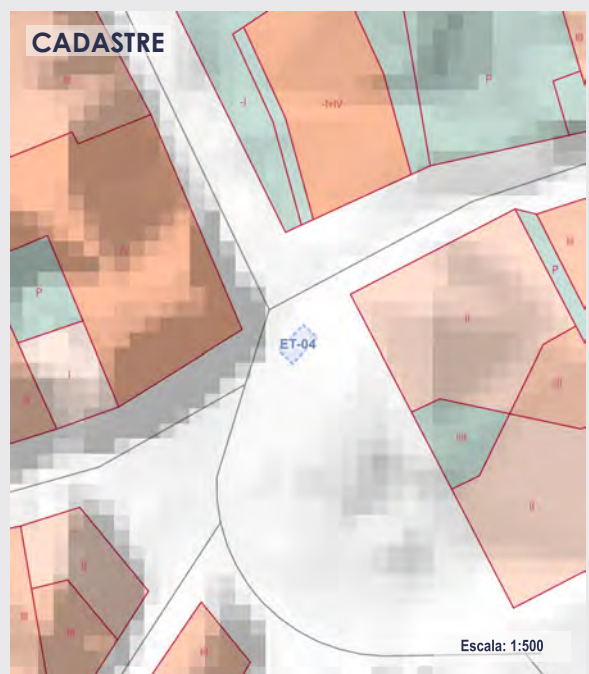
Coordenades UTM ETRS89 31N x = 408.329 y = 4.691.744  
Font: Ortofoto PNOA Màxima Actualitat del CNIG (Febrer 2020)



Font: Col·lectiu CCRS



Font: Col·lectiu CCRS



Referència -  
Cadastral

#### LLEGENDA

Marc legal

- BCIN
- BCIL
- BUP

Tipologia

- Arqueològic - paleontològic
- Sociocultural - etnològic
- Arquitectònic
- Ambiental - paisatgístic
- Natural



## Font de la placeta de l'Estrella

Font del carrer de la Font

Marc legal: BPU

Bé amb Protecció Urbanística

### LOCALITZACIÓ

**Ubicació:** Alp - Nucli urbà (Cerdanya)  
**Adreça:** Plaça de l'1 d'Octubre  
**Situació:** Font situada a la part sud de la plaça de l'1 d'Octubre, al mur de contenció de l'encreuament dels carrers de la Font i Ciutadella.

**Típus d'entorn:** Urbà

**Classificació:** SUC - Sòl urbà consolidat

**Coordenades UTM ETRS89 31N:** x = 408.351,00 y = 4.691.713,00

**Referència:** -

**Cadastral:** -

**Direcció:** -

**Cadastral:** -

### PROTECCIÓ

**Règim jurídic i protecció:**

**Estat de conservació:** Bo

**Nivell de protecció:** -

**Típus d'intervenció:**

### DESCRIPCIÓ DEL BÉ

**Categories:** Fonts, obres hidràuliques

**Cronologia:**

**Estil / Època:**

**Descripció:**

La font es troba en la part alta de la placeta de l'Estrella, en el costat sud de l'edifici del Casino.

La font es troba encastada en el mur, en un arc cec de pedra tallada de color vermellós, amb cants grans i petits intercalats, amb una llum d'un metre i mig d'ample, aproximadament.

La font és d'una canella amb aixeta temporitzada que desguassa en una reixeta de forja que es troba a la meitat d'una fossa semicircular situada al peu de l'arc. A banda i banda de la font, trobem dos bancs de pedra rematats al capdamunt amb lloses de pedra, que se serveix dels mateixos murs de la plaça com a respallers.



Font: Col·lectiu CCRS



Font: Col·lectiu CCRS



Coordenades UTM ETRS89 31N x = 408.351 y = 4.691.713

Font: Base topogràfica 1:1.000 i 1:5.000 de l'ICGC i model digital d'elevació LiDAR 2n Cobertura (2015-Actualitat) del CNIG



### Font de la placeta de l'Estrella

Font del carrer de la Font


Marc legal: BPU

Bé amb Protecció Urbanística

#### DOCUMENTACIÓ I REFERÈNCIES BIBLIOGRÀFIQUES

COSTA I CASTELLS, Enric (2015) Blog d'Encos.cat  
<https://www.encos.cat/fons/MostraFonts.php?IDprovi=0445>

#### ORTOFOTO



Coordenades UTM ETRS89 31N x = 408.351 y = 4.691.713

Font: Ortofoto PNOA Màxima Actualitat del CNIG (Febrer 2020)

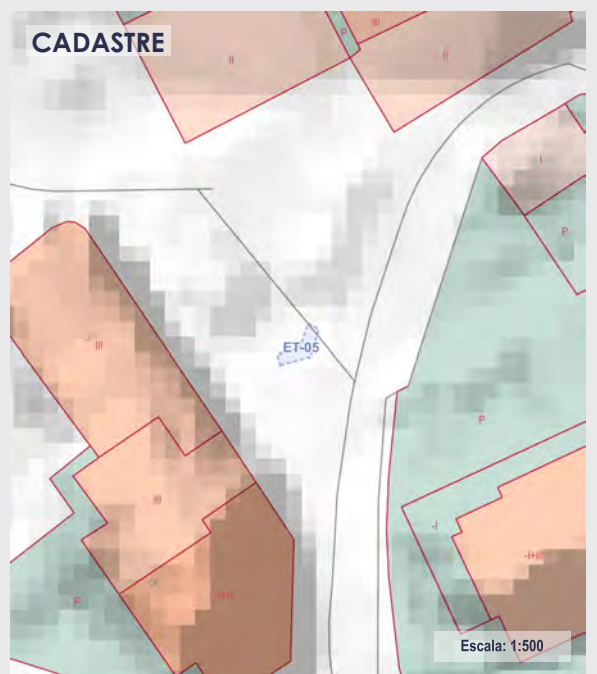


Font: Col·lectiu CCRS



Font: Wikiloc. Autor: encos

#### CADASTRE



Referència -  
Cadastral

#### LLEGENDA

Marc legal

- BCIN
- BCIL
- BUP

Tipologia

- Arqueològic - paleontològic
- Sociocultural - etnològic
- Arquitectònic
- Ambiental - paisatgístic
- Natural



## Font del carrer Migdia

**Marc legal: BPU**

Bé amb Protecció Urbanística

### LOCALITZACIÓ

**Ubicació:** Alp - Nucli urbà (Cerdanya)  
**Adreça:** Carrer Migdia  
**Situació:** Font situada a la part sud-est del nucli urbà d'Alp, al carrer Migdia amb l'encreuament amb la Travessera Ciutadella.

**Tipus d'entorn:** Urbà  
**Classificació:** SUC - Sòl urbà consolidat  
**Coordenades UTM ETRS89 31N:** x = 408.462,00 y = 4.691.639,00

**Referència:** -  
**Cadastral:** -  
**Direcció:** -  
**Cadastral:** -

### PROTECCIÓ

**Règim jurídic i protecció:**  
**Estat de conservació:** Bo  
**Nivell de protecció:** -  
**Tipus d'intervenció:** -

### DESCRIPCIÓ DEL BÉ

**Categories:** Fonts, obres hidràuliques  
**Cronologia:**  
**Estil / Època:**  
**Descripció:**



Font: Col·lectiu CCRS



Font: Encos.cat. Autor: Enric Costa i Castells



Coordenades UTM ETRS89 31N x = 408.462 y = 4.691.639

Font: Base topogràfica 1:1.000 i 1:5.000 de l'ICGC i model digital d'elevació LiDAR 2n Cobertura (2015-Actualitat) del CNIG



### Font del carrer Migdia


Marc legal: BPU

Bé amb Protecció Urbanística

#### DOCUMENTACIÓ I REFERÈNCIES BIBLIOGRÀFIQUES

COSTA I CASTELLS, Enric (2015) Blog d'Encos.cat  
<https://www.encos.cat/fons/MostraFons.php?IDprovi=0681>

#### ORTOFOTO



Escala: 1:500

Coordenades UTM ETRS89 31N x = 408.462 y = 4.691.639

Font: Ortofoto PNOA Màxima Actualitat del CNIG (Febrer 2020)

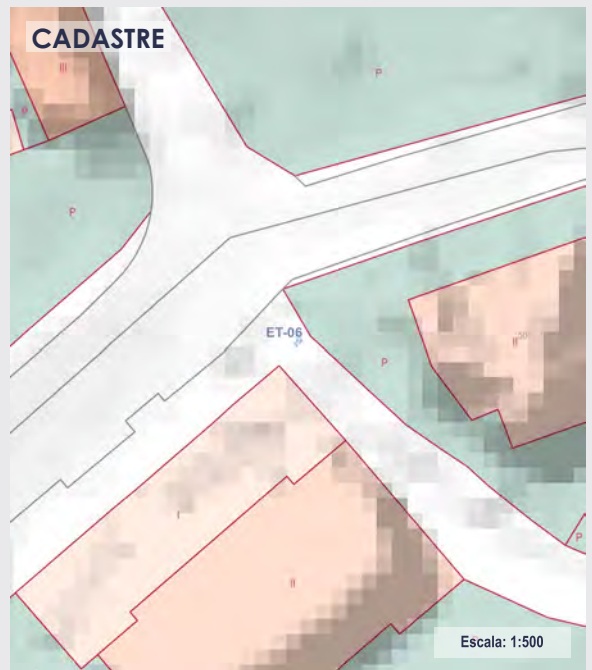


Font: Google Streetview



Font: Encos.cat. Autor: Enric Costa i Castells

#### CADASTRE



Escala: 1:500

Referència -  
Cadastral

#### LLEGENDA

Marc legal

- BCIN
- BCIL
- BUP

Tipologia

- Arqueològic - paleontològic
- Sociocultural - etnològic
- Arquitectònic
- Ambiental - paisatgístic
- Natural



## Font del Bosquet

**Marc legal:** BPU

Bé amb Protecció Urbanística

### LOCALITZACIÓ

**Ubicació:** Alp - El Bosquet (Cerdanya)  
**Adreça:** el Bosquet  
**Situació:** Font situada al Sud del nucli urbà d'Alp, a la zona del Bosquet.

**Típus d'entorn:** Urbà  
**Classificació:** SNU - Sòl no urbanitzable  
**Coordenades UTM ETRS89 31N:** x = 408.502,00 y = 4.691.543,00

**Referència:** 17006A00700186 / 17006A007001860000ZM  
**Cadastral:**  
**Direcció:** Polígono 7 Parcela 186. PLANS DE MANDRIC. ALP (GIRONA)  
**Cadastral:**

### PROTECCIÓ

**Règim jurídic i protecció:**

**Estat de conservació:** Bo

**Nivell de protecció:** -

**Típus d'intervenció:**

### DESCRIPCIÓ DEL BÉ

**Categories:** Fonts, obres hidràuliques

**Cronologia:**

**Estil / Època:**

**Descripció:**

Font situada al costat del camí del Bosquet, situat al Sud del municipi, la font la trobem en el tram que porta des del nucli urbà a la carretera de Masella.

La font es troba en un mur de pedra tallada que serveix al seu torn com a mur de contenció de terra. El conjunt està format per tres cossos, en el centre la font, amb un metre i mig d'altura per un metre i mig de llarg, i que està coronat en forma d'arc amb una rematada de lloses de pedra.

L'aixeta de la font és regulable com un broc amb forma de cap d'animal i l'aigua cau sobre unes peces de pedra per desguassar pel camí i muntanya avall. A sobre de l'aixeta trobem un cartell metàl·lic amb el nom de la font.

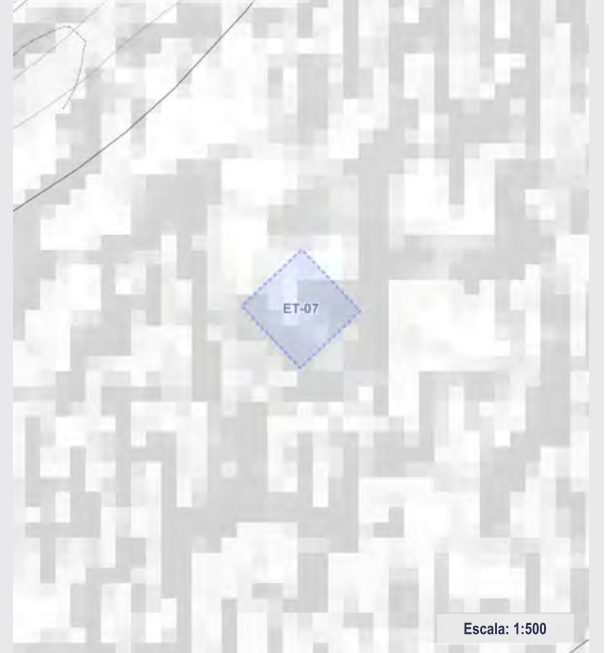


Font: Wikiloc. Autora: Meritxell71



Font: Wikiloc. Autor: pere200159

### PLÀNOL DE SITUACIÓ



Escala: 1:500

**Coordenades UTM ETRS89 31N** x = 408.502 y = 4.691.543

**Font:** Base topogràfica 1:1.000 i 1:5.000 de l'ICGC i model digital d'elevació LiDAR 2n Cobertura (2015-Actualitat) del CNIG



## Font del Bosquet


Marc legal: BPU

Bé amb Protecció Urbanística

### DOCUMENTACIÓ I REFERÈNCIES BIBLIOGRÀFIQUES

COSTA I CASTELLS, Enric (2015) Blog d'Encos.cat  
<https://www.encos.cat/fons/MostraFonts.php?IDprovi=0878>

#### ORTOFOTO




Coordenades UTM ETRS89 31N x = 408.502 y = 4.691.543

Font: Ortofoto PNOA Màxima Actualitat del CNIG (Febrer 2020)

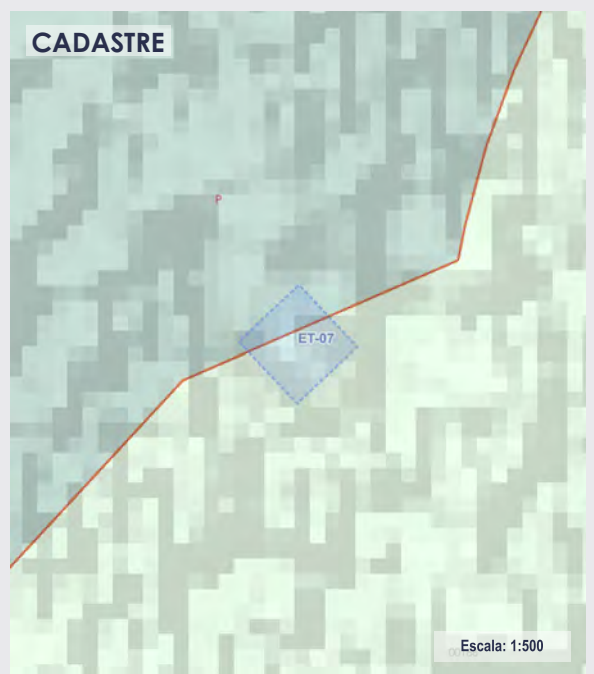


Font: Encos.cat. Autor: Enric Costa i Castells



Font: Encos.cat. Autor: Enric Costa i Castells

#### CADASTRE



Referència Cadastral 17006A00700186 / 17006A007001860000ZM

#### LLEGENDA

##### Marc legal

- BCIN
- BCIL
- BUP

##### Tipologia

- Arqueològic - paleontològic
- Sociocultural - etnològic
- Arquitectònic
- Ambiental - paisatgístic
- Natural



## Font de la Plaça Catalunya

**Marc legal:** BPU

Bé amb Protecció Urbanística

### LOCALITZACIÓ

**Ubicació:** Alp - Nucli urbà (Cerdanya)  
**Adreça:** Plaça Catalunya  
**Situació:** Font situada a la Plaça Catalunya, al costat sud del triangle que dona forma a la plaça.

**Tipus d'entorn:** Urbà**Classificació:** SUC - Sòl urbà consolidat**Coordenades UTM ETRS89 31N:** x = 408.686,00 y = 4.691.928,00**Referència:** -**Cadastral:** -**Direcció:** -**Cadastral:** -

### PROTECCIÓ

**Règim jurídic i protecció:****Estat de conservació:** Bo**Nivell de protecció:** -**Tipus d'intervenció:**

### DESCRIPCIÓ DEL BÉ

**Categories:** Fonts, obres hidràuliques**Cronologia:****Estil / Època:****Descripció:**

Font situada a la banda sud de la plaça Catalunya, encastada en un mur de contenció del talús entre el carrer amb l'espai enjardinat triangular format per l'encreuament de l'avinguda de la Molina amb la bifurcació del carrer Mossen Gabanyach.

La font es troba encastada en el mur de contenció de més de deu metres, en un arc cec de pedra tallada, on l'aixeta se situa a l'altura de la línia d'impostes. És una font d'una canella amb aixeta temporitzada que desguassa en una reixeta de forja que es troba a la meitat d'una fossa semicircular situada al peu de l'arc.

La composició és completament simètrica, està formada pel mur principal de pedra, rematat amb grans pedres sense tallar; i del qual sobresurten dos nivells més de pedra coronats amb grans llàixes de pedra. El segon nivell, amb una altura aproximada d'un metre, està format per dos murs a banda i banda de la font que fan la funció de respall del bancs de pedra de l'últim nivell.



Font: Col·lectiu CCRS



Font: Col·lectiu CCRS

### PLÀNOL DE SITUACIÓ

**Coordenades UTM ETRS89 31N** x = 408.686 y = 4.691.928

Font: Base topogràfica 1:1.000 i 1:5.000 de l'ICGC i model digital d'elevació LiDAR 2n Cobertura (2015-Actualitat) del CNIG



## Font de la Plaça Catalunya

Marc legal: BPU

Bé amb Protecció Urbanística

### DOCUMENTACIÓ I REFERÈNCIES BIBLIOGRÀFIQUES

COSTA I CASTELLS, Enric (2015) Blog d'Encos.cat  
<https://www.encos.cat/fons/MostraFons.php?IDprovi=0440>

#### ORTOFOTO



Coordenades UTM ETRS89 31N x = 408.686 y = 4.691.928

Font: Ortofoto PNOA Màxima Actualitat del CNIG (Febrer 2020)

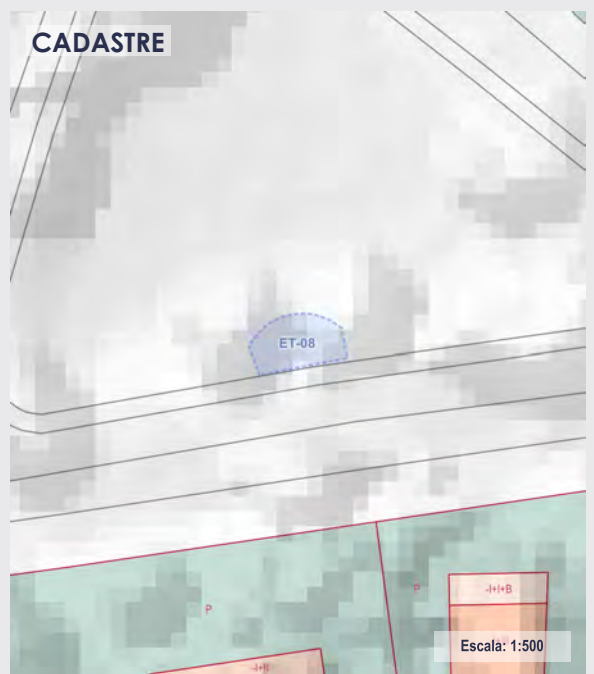


Font: Col·lectiu CCRS



Font: Wikiloc. Autor: encos

#### CADASTRE



Referència -  
Cadastral

#### LLEGENDA

Marc legal

- BCIN
- BCIL
- BUP

Tipologia

- Arqueològic - paleontològic
- Sociocultural - etnològic
- Arquitectònic
- Ambiental - paisatgístic
- Natural



## Fontrillans

Font Trillans

Marc legal: BPU

Bé amb Protecció Urbanística

### LOCALITZACIÓ

**Ubicació:** Alp - Nucli urbà (Cerdanya)  
**Adreça:** A Fontrillans  
**Situació:** Font situada a l'entrada sudoest del nucli urbà d'Alp, a l'encreuament del Camí a Das i el carrer Fontrillans.

**Tipus d'entorn:** Urbà  
**Classificació:** SUC - Sòl urbà consolidat  
**Coordenades UTM ETRS89 31N:** x = 407.877,00 y = 4.691.322,00

**Referència:** -  
**Cadastral:** -  
**Direcció:** -  
**Cadastral:** -

### PROTECCIÓ

**Règim jurídic i protecció:**

**Estat de conservació:** Bo

**Nivell de protecció:** -

**Tipus d'intervenció:**

### DESCRIPCIÓ DEL BÉ

**Categories:** Fonts, obres hidràuliques

**Cronologia:**

**Estil / Època:**

**Descripció:**

Font ubicada a l'entrada del nucli urbà d'Alp. Està composta per tres cossos revestits de pedra adossats al muret de contenció. Tots ells rematats al capdamunt amb lloses de pedra. El cos del mig és vertical, el més gran i és on es troba la font; els laterals són horitzontals a manera de bancs. En el cos central trobem un cartell metàl·lic negre amb el nom de la font i sobre aquest hi havia originalment una jardinera amb forma de tronc amb dos embellidors metàl·lics a banda i banda.

La font és d'una canella amb aixeta temporitzada i desguàs per reixa fosa.

A la imatge del 2010 es pot veure com antigament la font era una canonada de cabal continu que sortia del mur de contenció.

A la part inferior hi ha un tub de PVC.



Font:



Font: Wikiloc. Autor: tonimartib



Coordenades UTM ETRS89 31N x = 407.877 y = 4.691.322

Font: Base topogràfica 1:1.000 i 1:5.000 de l'ICGC i model digital d'elevació LiDAR 2n Cobertura (2015-Actualitat) del CNIG



**Fontrillans**

Font Trillans


**Marc legal: BPU**

Bé amb Protecció Urbanística

**DOCUMENTACIÓ I REFERÈNCIES BIBLIOGRÀFIQUES**

COSTA I CASTELLS, Enric (2015) Blog d'Encos.cat  
<https://www.encos.cat/fontrillans/MostraFonts.php?IDprovi=0877>

**ORTOFOTO**



Coordenades UTM ETRS89 31N x = 407.877 y = 4.691.322

Font: Ortofoto PNOA Màxima Actualitat del CNIG (Febrer 2020)

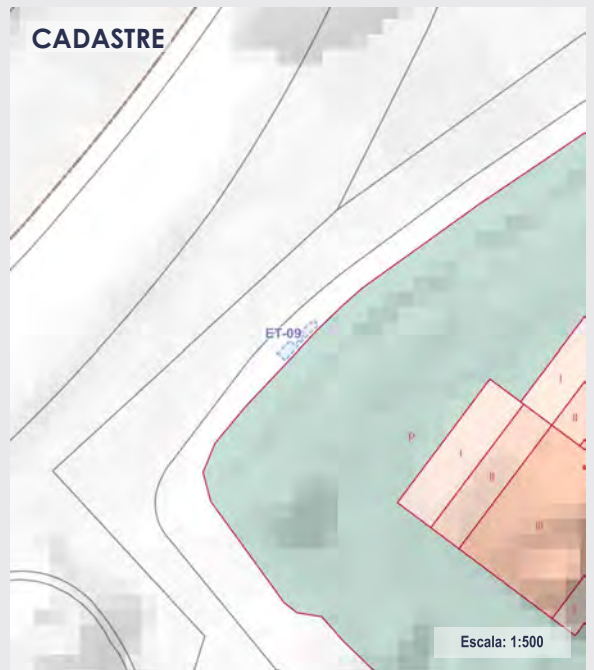


Font:



Font:

**CADASTRE**



Referència -  
Cadastral

**LLEGENDA**

Marc legal

- BCIN
- BCIL
- BUP

Tipologia

- Arqueològic - paleontològic
- Sociocultural - etnològic
- Arquitectònic
- Ambiental - paisatgístic
- Natural



## Font Maimona

**Marc legal: BPU**

Bé amb Protecció Urbanística

### LOCALITZACIÓ

**Ubicació:** Alp - Masella (Cerdanya)  
**Adreça:** Camí Roca Castellana- Masella  
**Situació:** Font situada al sender 744, a la dreta de la pista que puja des d'Alp al refugi de la Font dels Ocells, uns 2 km abans del refugi.

**Típus d'entorn:** Rural  
**Classificació:** SNU - Sòl no urbanitzable  
**Coordenades UTM ETRS89 31N:** x = 409.544,00 y = 4.690.181,00

**Referència Cadastral:** 17006A00700195 / 17006A007001950000ZI  
**Direcció Cadastral:** Polígono 7 Parcela 195. PLANS DE MANDRIC. ALP (GIRONA)

### PROTECCIÓ

**Règim jurídic i protecció:**  
**Estat de conservació:** Bo  
**Nivell de protecció:** -  
**Típus d'intervenció:**

### DESCRIPCIÓ DEL BÉ

**Categories:** Fonts, obres hidràuliques  
**Cronologia:**  
**Estil / Època:**  
**Descripció:**

Font ubicada al sender 744 entre els torrents del Clotar i de la Font del Puig. L'estructura és de pedra, amb forma de mur de contenció en ventall. L'aigua brolla per una aixeta de pedra tipus cascada, i cau a una pica quadrada tapada per una reixa. La font és d'una canella amb cabal continu i es troba en activitat. Sobre aquesta, es pot llegir, tallat en la roca: FONT MAIMONA.

Als dos costats de la font i amb la mateixa pedra, hi ha dos bancs que se serveix del mur com a respall.

El sòl enfront de la font es troba empedrat.

Es pot accedir des del sender, però no hi ha cap lloc on aparcar el cotxe ni un camí vianant degudament projectat.




Font: Wikiloc. Autor: perikoav



Font: Wikiloc. Autor: jmgrauos

### PLÀNOL DE SITUACIÓ



**Coordenades UTM ETRS89 31N** x = 409.544 y = 4.690.181

Font: Base topogràfica 1:1.000 i 1:5.000 de l'ICGC i model digital d'elevació LiDAR 2n Cobertura (2015-Actualitat) del CNIG



### Font Maimona


Marc legal: BPU

Bé amb Protecció Urbanística

#### DOCUMENTACIÓ I REFERÈNCIES BIBLIOGRÀFIQUES

COSTA I CASTELLS, Enric (2015) Blog d'Encos.cat  
<https://www.encos.cat/fons/MostraFons.php?IDprovi=0438>

#### ORTOFOTO



Coordenades UTM ETRS89 31N x = 409.544 y = 4.690.181

Font: Ortofoto PNOA Màxima Actualitat del CNIG (Febrer 2020)

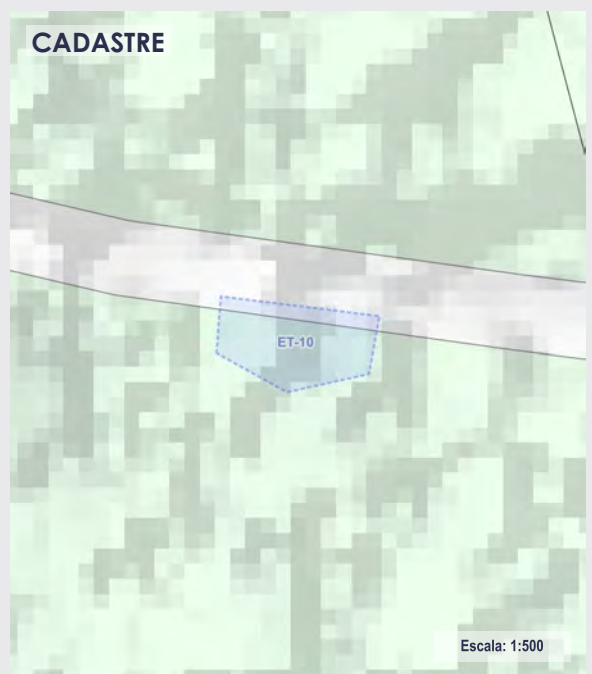


Font: Wikiloc. Autor: Esteve Menendez



Font:

#### CADASTRE



Referència Cadastral 17006A00700195 / 17006A007001950000Z1

#### LLEGENDA

##### Marc legal

- BCIN
- BCIL
- BUP

##### Tipologia

- Arqueològic - paleontològic
- Sociocultural - etnològic
- Arquitectònic
- Ambiental - paisatgístic
- Natural



## Font dels Ocells

**Marc legal:** BPU

Bé amb Protecció Urbanística

### LOCALITZACIÓ

**Ubicació:** Alp - Masella (Cerdanya)  
**Adreça:** Camí del refugi de la Font dels Ocells  
**Situació:** Font situada a l'encreuament dels senders 744 i 736, a pocs metres al sud del Refugi de la Font dels Ocells.

**Tipus d'entorn:** Rural  
**Classificació:** SNU - Sòl no urbanitzable  
**Coordenades UTM ETRS89 31N:** x = 410.389,00 y = 4.689.428,00

**Referència Cadastral:** 17006A00600213 / 17006A006002130000ZR  
**Direcció Cadastral:** Polígono 6 Parcela 213. BOSC DE LA PLATA. ALP (GIRONA)

### PROTECCIÓ

**Règim jurídic i protecció:**  
**Estat de conservació:** Bo  
**Nivell de protecció:** -  
**Tipus d'intervenció:**

### DESCRIPCIÓ DEL BÉ

**Categories:** Fonts, obres hidràuliques  
**Cronologia:**  
**Estil / Època:**  
**Descripció:**  
 Font situada molt a prop del Refugi dels Ocells, en un pla boscos, a 15 metres al Sud del refugi.

La font està formada per un petit mur de pedra, on s'aprecien tres cossos de diferent altura. El cos principal, el més alt, és on es troba la font. Aquesta és una aixeta de polsador temporitzada que cau al sòl empedrat i d'aquí al desguàs.

Els altres dos cossos són, a mà dreta, un banc de pedra coronat amb lloses i on el mur posterior serveix alhora de respall i de mur de contenció de terres. I finalment, el mur més baixet, d'uns 40 cm d'altura, que a mà esquerra tanca l'element de la font, fent alhora a la funció de bancal, encara que sense respall.



Font: Wikiloc. Autor: morderiz



Font: Wikiloc. Autor: encos

### PLÀNOL DE SITUACIÓ



Escala: 1:500

Coordenades UTM ETRS89 31N x = 410.389 y = 4.689.428

Font: Base topogràfica 1:1.000 i 1:5.000 de l'ICGC i model digital d'elevació LiDAR 2n Cobertura (2015-Actualitat) del CNIG



## Font dels Ocells


Marc legal: BPU

Bé amb Protecció Urbanística

### DOCUMENTACIÓ I REFERÈNCIES BIBLIOGRÀFIQUES

COSTA I CASTELLS, Enric (2015) Blog d'Encos.cat  
<https://www.encos.cat/fonts/MostraFonts.php?IDprovi=0439>

#### ORTOFOTO



Coordenades UTM ETRS89 31N x = 410.389 y = 4.689.428

Font: Ortofoto PNOA Màxima Actualitat del CNIG (Febrer 2020)

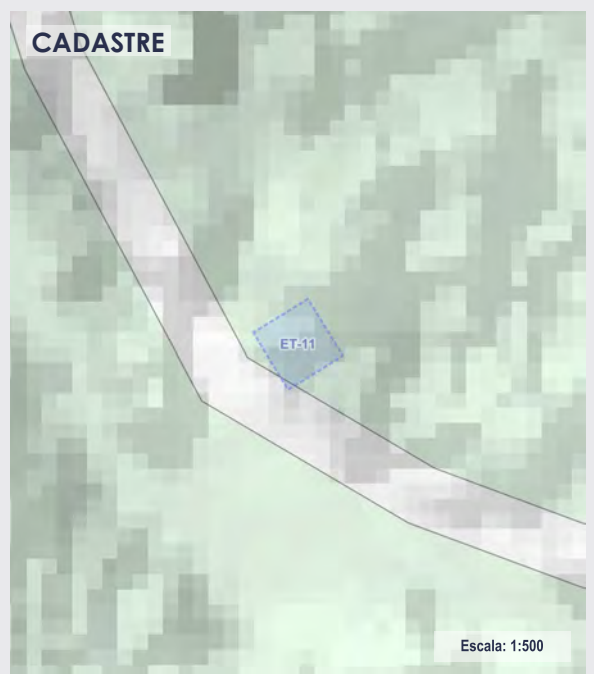


Font: Wikiloc. Autor: perikoav



Font: Wikiloc. Autor: pere200159

#### CADASTRE



Referència Cadastral 17006A00600213 / 17006A006002130000ZR

#### LLEGENDA

Marc legal

- BCIN
- BCIL
- BUP

Tipologia

- Arqueològic - paleontològic
- Sociocultural - etnològic
- Arquitectònic
- Ambiental - paisatgístic
- Natural



## Font de la Pia

**Marc legal:** BPU

Bé amb Protecció Urbanística

### LOCALITZACIÓ

**Ubicació:** Alp - Masella (Cerdanya)  
**Adreça:** Ctra que uneix La Molina amb Masella  
**Situació:** Font situada al km 10 de la carretera GI-400, entre La Molina i la Masella.

**Típus d'entorn:** Rural  
**Classificació:** SNU - Sòl no urbanitzable  
**Coordenades UTM ETRS89 31N:** x = 410.803,00 y = 4.688.828,00

**Referència Cadastral:** 17006A00800029 / 17006A008000290000ZT  
**Direcció Cadastral:** CR PORT TOSES P-2 Polígono 8 Parcela 29. LA MOLINA. ALP (GIRONA)

### PROTECCIÓ

**Règim jurídic i protecció:**  
**Estat de conservació:** Bo  
**Nivell de protecció:** -  
**Típus d'intervenció:**

### DESCRIPCIÓ DEL BÉ

**Categories:** Fonts, obres hidràuliques  
**Cronologia:**  
**Estil / Època:**  
**Descripció:**

Font ubicada a mig camí entre La Masella i La Molina, al km 10 de la carretera GI-400, al costat d'una de les zones esbarjo i d'aparcament. L'estructura són diverses pedres, de les que la del mig, de color vermellós, té forma de dolmen hiperbòlic. L'aigua brolla d'aquesta pedra a través d'un broc collat al mur, que cau a una pica rectangular allargada, construïda de pedres, i que té tot el sòl frontal de la mateixa empedrat. La font és d'una canella amb aixeta regulable.

A la part mitjana del mur hi ha un forat amb un tub de PVC.

Es pot accedir des de la carretera, tenint els aparcaments de les pistes al costat.

El recinte a on es troba la font està limitat per una tanca de fusta, i encercla també dos conjunts de taules-bancs de pícnic.

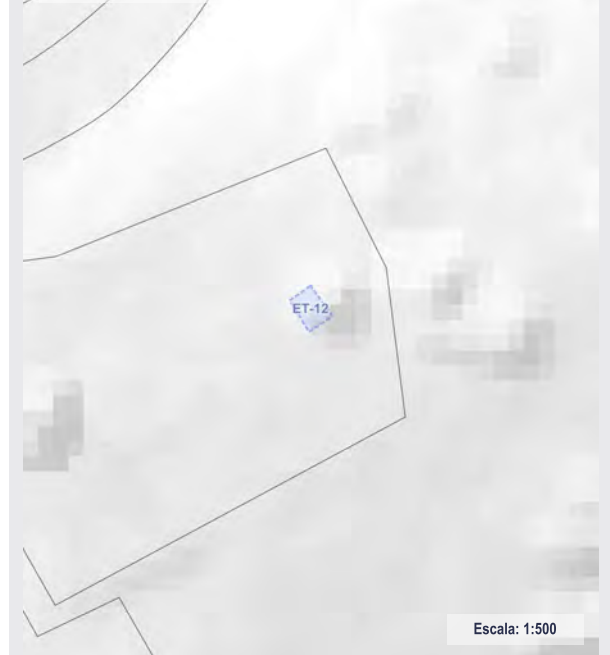


Font: Encos.cat. Autor: Enric Costa i Castells



Font: Wikiloc. Autor: encos

### PLÀNOL DE SITUACIÓ



Escala: 1:500

Coordenades UTM ETRS89 31N x = 410.803 y = 4.688.828

Font: Base topogràfica 1:1.000 i 1:5.000 de l'ICGC i model digital d'elevació LiDAR 2n Cobertura (2015-Actualitat) del CNIG



Font de la Pia


Marc legal: BPU

Bé amb Protecció Urbanística

DOCUMENTACIÓ I REFERÈNCIES BIBLIOGRÀFIQUES

COSTA I CASTELLS, Enric (2015) Blog d'Encos.cat  
<https://www.encos.cat/fonts/MostraFonts.php?IDprovi=0085>


ORTOFOTO



Coordenades UTM ETRS89 31N x = 410.803 y = 4.688.828

Font: Ortofoto PNOA Màxima Actualitat del CNIG (Febrer 2020)

CADASTRE



Referència Cadastral 17006A00800029 / 17006A008000290000ZT

LLEGENDA

Marc legal

- BCIN
- BCIL
- BUP

Tipologia

- Arqueològic - paleontològic
- Sociocultural - etnològic
- Arquitectònic
- Ambiental - paisatgístic
- Natural



Font: Encos.cat. Autor: Enric Costa i Castells



Font:



## Font de la Baga

**Marc legal: BPU**

Bé amb Protecció Urbanística

### LOCALITZACIÓ

**Ubicació:** Alp - Masella (Cerdanya)  
**Adreça:** Torrent de la Baga  
**Situació:** Font situada al costat del camí que porta del Pas del Roc a la font dels Ocells.

**Típus d'entorn:** Rural  
**Classificació:** SNU - Sòl no urbanitzable  
**Coordenades UTM ETRS89 31N:** x = 411.134,00 y = 4.688.958,00

**Referència:** 17006A00600213 / 17006A006002130000ZR  
**Cadastral:**  
**Direcció:** Polígon 6 Parcela 213. BOSC DE LA PLATA. ALP (GIRONA)  
**Cadastral:**

### PROTECCIÓ

**Règim jurídic i protecció:**  
**Estat de conservació:** Bo  
**Nivell de protecció:** -

**Típus d'intervenció:**

### DESCRIPCIÓ DEL BÉ

**Categories:** Fonts, obres hidràuliques  
**Cronologia:**  
**Estil / Època:**  
**Descripció:**

La font es troba en el costat sud del camí que neix del Pas del Roc cap al Refugi de la Font dels Ocells, a uns 1.200 metres, només creuar el torrent de la Baga.


La font és una única canella de plàstic de la qual brolla aigua de manera contínua, i que cau sobre una gran pica rectangular feta d'una única peça de pedra picada i adossada a la muntanya. La pica té un acabat buixardat amb un sobreeixidor en un dels seus laterals per on salí l'aigua a manera de cascada, banyant el pedestal de pedra on descansa la pica.



Font: Wikiloc. Autor: 33culla



Font: Encos.cat. Autor: Enric Costa i Castells





## Font de la Baga


Marc legal: BPU

Bé amb Protecció Urbanística

### DOCUMENTACIÓ I REFERÈNCIES BIBLIOGRÀFIQUES

COSTA I CASTELLS, Enric (2015) Blog d'Encos.cat  
<https://www.encos.cat/fons/MostraFons.php?IDprovi=0681>

ORTOFOTO



Escala: 1:500

Coordenades UTM ETRS89 31N x = 411.134 y = 4.688.958

Font: Ortofoto PNOA Màxima Actualitat del CNIG (Febrer 2020)

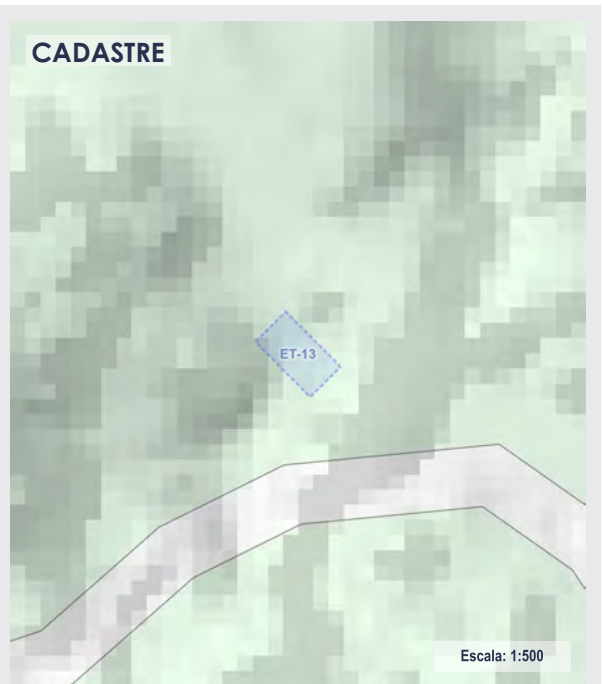


Font: Wikiloc. Autor: encos



Font: Wikiloc. Autor: David ET

CADASTRE



Escala: 1:500

Referència Cadastral 17006A00600213 / 17006A006002130000ZR

### LLEGENDA

Marc legal

- BCIN
- BCIL
- BUP

Tipologia

- Arqueològic - paleontològic
- Sociocultural - etnològic
- Arquitectònic
- Ambiental - paisatgístic
- Natural



## Font de la Collada

**Marc legal: BPU**

Bé amb Protecció Urbanística

### LOCALITZACIÓ

Ubicació: Alp - La Molina (Cerdanya)  
 Adreça: Costat Font de l'Auto, entre km 159-160  
 Situació: Font situada al km 169 de la carretera N-260.

Típus d'entorn: Rural  
 Classificació: SNU - Sòl no urbanitzable  
 Coordenades UTM ETRS89 31N:  $x = 411.850,00$   $y = 4.690.169,00$   
 Referència: 17006A00309003 / 17006A003090030000ZW  
 Cadastral:  
 Direcció: Polígon 3 Parcela 9003. CARRETERA N-152. ALP (GIRONA)  
 Cadastral:

### PROTECCIÓ

Règim jurídic i protecció:  
 Estat de conservació: Bo  
 Nivell de protecció: -  
 Tipus d'intervenció:

### DESCRIPCIÓ DEL BÉ

Categories: Fonts, obres hidràuliques  
 Cronologia:  
 Estil / Època:  
 Descripció:

Font ubicada a peu de la carretera N-260 (eix Pirinenc). Es troba a la cuneta de la carretera, quasi tocant la línia blanca. Tota la zona de la font està tapada per vegetació. No es veu d'on brolla l'aigua, i encara que se sent i es pot observar l'aigua córrer, no es pot concretar si es troba en activitat.

Es pot accedir des de la carretera, però no hi ha on aparcar el cotxe, el punt més pròxim és l'eixamplament de la carretera pròxim a la Font de l'Auto, ni hi ha un camí vianant degudament projectat.

El règim de protecció que se li dona en les Normes urbanístiques i al Catàleg de béns a protegir ha de ser compatible amb les activitats de conservació de la via, donat que aquestes es regeixen amb l'establert a la Llei 25/1988, de 29 de juliol, de carreteres i el RD 1812, de 2 de setembre, pel qual s'aprova el Reglament General de Carreteres.




Font: Col·lectiu CCRS



Font: Col·lectiu CCRS

### PLÀNOL DE SITUACIÓ



Coordenades UTM ETRS89 31N  $x = 411.850$   $y = 4.690.169$

Font: Base topogràfica 1:1.000 i 1:5.000 de l'ICGC i model digital d'elevació LiDAR 2n Cobertura (2015-Actualitat) del CNIG




Font de la Collada

Marc legal: BPU

Bé amb Protecció Urbanística

DOCUMENTACIÓ I REFERÈNCIES BIBLIOGRÀFIQUES

ORTOFOTO



Coordenades UTM ETRS89 31N x = 411.850 y = 4.690.169

Font: Ortofoto PNOA Màxima Actualitat del CNIG (Febrer 2020)

CADASTRE



Referència Cadastral 17006A00309003 / 17006A003090030000ZW

LLEGENDA

Marc legal


- BCIN
- BCIL
- BUP

Tipologia

- Arqueològic - paleontològic
- Sociocultural - etnològic
- Arquitectònic
- Ambiental - paisatgístic
- Natural



Font: Google Streetview



Font:



## Font de l'Auto

**Marc legal: BPU**

Bé amb Protecció Urbanística

### LOCALITZACIÓ

Ubicació: Alp - La Molina (Cerdanya)  
 Adreça: N-152, entre els km 158-159  
 Situació: Font situada entre els km 168 i 169 de la carretera N-260.

Típus d'entorn: Rural  
 Classificació: SNU - Sòl no urbanitzable  
 Coordenades UTM ETRS89 31N:  $x = 411.959,00$   $y = 4.690.046,00$   
 Referència: 17006A00309003 / 17006A003090030000ZW  
 Cadastral:  
 Direcció: Polígono 3 Parcela 9003. CARRETERA N-152. ALP (GIRONA)  
 Cadastral:

### PROTECCIÓ

Règim jurídic i protecció:  
 Estat de conservació: Bo  
 Nivell de protecció: -  
 Tipus d'intervenció:

### DESCRIPCIÓ DEL BÉ

Categories: Fonts, obres hidràuliques  
 Cronologia:  
 Estil / Època:  
 Descripció:  
 Font ubicada a peu de la carretera N-260 (eix Pirinenc). Es troba a la banda nord, molt a prop a la calçada, a l'esquerra si anem direcció a Puigcerdà.

L'aigua brolla natural a través d'un broc collat al mur, a prop del torrent de la Coma del Sabuc. La font és d'una canella amb cabal continu i es troba en activitat. Just sota la font tenim uns llistons de fusta, i davant el desguàs per reixa de fosa Cofunco de resistència 400 KN.

A la dreta de la font hi ha una pedra de pissarra on es pot llegir en lletres blanques: *Font de l'Auto*.

Es pot accedir des de la carretera, i a uns vint metres a la dreta hi ha un petit eixamplament de la nacional on es pot aparcar el cotxe, però no hi ha un camí vianant degudament projectat.

El règim de protecció que se li dona en les Normes urbanístiques i al Catàleg de béns a protegir ha de ser compatible amb les activitats de conservació de la via, donat que aquestes es regeixen amb l'establert a la Llei 25/1988, de 29 de juliol, de carreteres i el RD 1812, de 2 de setembre, pel qual s'aprova el Reglament General de Carreteres.




Font: Col·lectiu CCRS



Font: Col·lectiu CCRS

### PLÀNOL DE SITUACIÓ

Coordenades UTM ETRS89 31N  $x = 411.959$   $y = 4.690.046$ 

Font: Base topogràfica 1:1.000 i 1:5.000 de l'ICGC i model digital d'elevació LiDAR 2n Cobertura (2015-Actualitat) del CNIG



## Font de l'Auto


Marc legal: BPU

Bé amb Protecció Urbanística

### DOCUMENTACIÓ I REFERÈNCIES BIBLIOGRÀFIQUES

COSTA I CASTELLS, Enric (2016) Blog d'Encos.cat  
<https://www.encos.cat/fons/MostraFonts.php?IDprovi=1162>

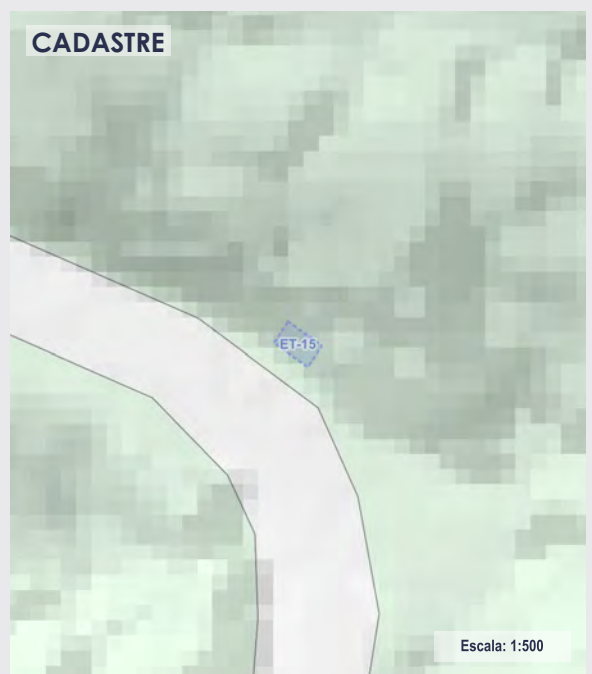
#### ORTOFOTO



Coordenades UTM ETRS89 31N x = 411.959 y = 4.690.046

Font: Ortofoto PNOA Màxima Actualitat del CNIG (Febrer 2020)

#### CADASTRE



Referència Cadastral 17006A00309003 / 17006A003090030000ZW

#### LLEGGENDA

Marc legal

- BCIN
- BCIL
- BUP

Tipologia

- Arqueològic - paleontològic
- Sociocultural - etnològic
- Arquitectònic
- Ambiental - paisatgístic
- Natural



Font: Col·lectiu CCRS



Font:



## Font de la Reina

**Marc legal:** BPU

Bé amb Protecció Urbanística

### LOCALITZACIÓ

**Ubicació:** Alp - El Sitjar (Cerdanya)  
**Adreça:** Camí de la Font de la Reina  
**Situació:** Manantial situat a 350 m de la Estació de tren de La Molina, a mig camí de la Depuradora de La Molina.

**Típus d'entorn:** Rural  
**Classificació:** SNU - Sòl no urbanitzable  
**Coordenades UTM ETRS89 31N:** x = 413.797,00 y = 4.688.768,00

**Referència Cadastral:** 3989305DG1838N / 3989309DG1838N  
**Direcció Cadastral:** CR ALP-MOLINA P-2 7. ALP (GIRONA)

### PROTECCIÓ

**Règim jurídic i protecció:**  
**Estat de conservació:** Bo  
**Nivell de protecció:** -  
**Típus d'intervenció:**


### DESCRIPCIÓ DEL BÉ

**Categories:** Fonts, obres hidràuliques  
**Cronologia:**  
**Estil / Època:**  
**Descripció:**  
 Font ubicada al costat de l'àrea de lleure del mateix nom, a l'est de l'estació de La Molina. L'estructura és de pedra natural, pedra escairada i fusta. A tots dos costats hi ha una tapa de claveguera de ferro colat. És una font d'una canella amb cabal continu que surt per un tub metàl·lic. L'aigua cau a un canaló de pedra amb secció en forma d'U rectangular.


A la imatge del 2010 es pot veure com antigament l'aigua queia a un canaló de pedra amb forma d'U oberta.



Font: Encos.cat. Autor: Enric Costa i Castells



Font: Flickr. Autor: Jesús Cano Sánchez






Font de la Reina

Marc legal: BPU

Bé amb Protecció Urbanística


DOCUMENTACIÓ I REFERÈNCIES BIBLIOGRÀFIQUES

ORTOFOTO



Coordenades UTM ETRS89 31N x = 413.797 y = 4.688.768

Font: Ortofoto PNOA Màxima Actualitat del CNIG (Febrer 2020)

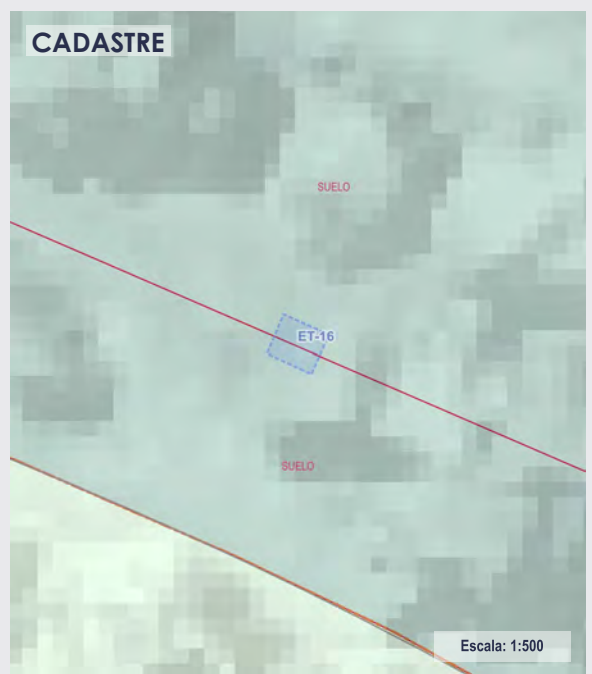


Font: Encos.cat. Autor: Enric Costa i Castells



Font:

CADASTRE



Referència Cadastral 3989305DG1838N / 3989309DG1838N

LLEGGENDA

Marc legal

- BCIN
- BCIL
- BUP

Tipologia

- Arqueològic - paleontològic
- Sociocultural - etnològic
- Arquitectònic
- Ambiental - paisatgístic
- Natural



## Font Canaleta

**Marc legal:** BPU

Bé amb Protecció Urbanística

### LOCALITZACIÓ

**Ubicació:** Alp - Supermolina (Cerdanya)  
**Adreça:** A Fontcanaleta  
**Situació:** Font situada al Sud de La Molina, al carrer de Font Canaleta, en el costat aquest de la carretera, just en sobrepassar l'edifici d'apartaments.

**Tipus d'entorn:** Urbà  
**Classificació:** SUC - Sòl urbà consolidat  
**Coordenades UTM ETRS89 31N:** x = 412.553,00 y = 4.687.415,00

**Referència Cadastral:** 2676601DG1827N  
**Direcció Cadastral:** CL FONT CANALETA

### PROTECCIÓ

**Règim jurídic i protecció:**

**Estat de conservació:** Bo

**Nivell de protecció:** -

**Tipus d'intervenció:**

### DESCRIPCIÓ DEL BÉ

**Categories:** Fonts, obres hidràuliques

**Cronologia:**

**Estil / Època:**

**Descripció:**

Font situada al costat de la carretera que porta el seu nom, es troba separada d'aquesta per una tanca de fusta d'uns 20 metres. Amb l'aigua canalitzada, és una font natural d'accés lliure i que es troba a uns 1.679 metres d'altitud.


La font es troba encaixada en un mur de pedra rectangular, amb escopidor de pedra rematant la part superior del mur on es troba la porta de la font.

La font es troba encaixada dins d'un portal rectangular de grans cants de pedra, rematada amb una clau angular de pedra.

En el sòl, enfront de la font compta amb una reixeta de fosa que permet el ràpid desguàs.



Font: Encos.cat. Autor: Enric Costa i Castells



Font:



Coordenades UTM ETRS89 31N x = 412.553 y = 4.687.415

Font: Base topogràfica 1:1.000 i 1:5.000 de l'ICGC i model digital d'elevació LiDAR 2n Cobertura (2015-Actualitat) del CNIG



### Font Canaleta

Marc legal: BPU

Bé amb Protecció Urbanística

### DOCUMENTACIÓ I REFERÈNCIES BIBLIOGRÀFIQUES

COSTA I CASTELLS, Enric (2016) Blog d'Encos.cat  
<https://www.encos.cat/fons/fons.html?FONT=0675>

#### ORTOFOTO

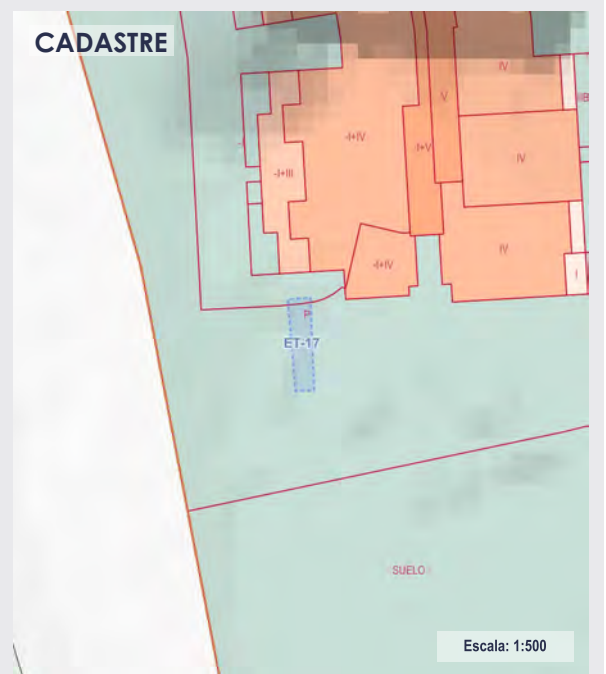


Escala: 1:500

Coordenades UTM ETRS89 31N x = 412.553 y = 4.687.415

Font: Ortofoto PNOA Màxima Actualitat del CNIG (Febrer 2020)

#### CADASTRE



Escala: 1:500

Referència Cadastral 2676601DG1827N

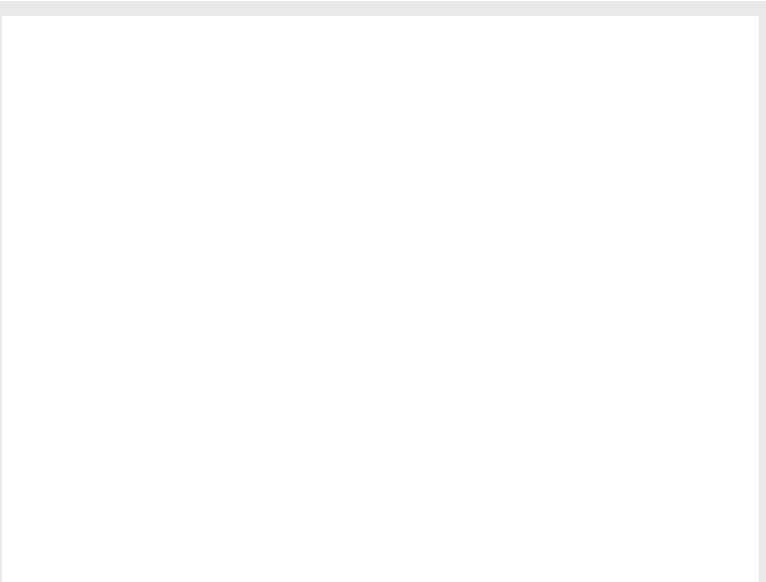
#### LLEGENDA

Marc legal

- BCIN
- BCIL
- BUP

Tipologia

- Arqueològic - paleontològic
- Sociocultural - etnològic
- Arquitectònic
- Ambiental - paisatgístic
- Natural



Font:



Font:



## Font de la Casilla

Marc legal: BPU

Bé amb Protecció Urbanística

### LOCALITZACIÓ

Ubicació: Alp - La Molina (Cerdanya)  
 Adreça: Collada de Toses, entre km 145-147  
 Situació: Font situada al km 157,8 de la carretera N-260, a la Collada de Toses.

Típus d'entorn: Rural  
 Classificació: SNU - Sòl no urbanitzable  
 Coordenades UTM ETRS89 31N: x = 415.856,00 y = 4.688.838,00  
 Referència: 17006A00100003 / 17006A001000030000ZL  
 Cadastral:  
 Direcció: Polígon 1 Parcela 3. CAMP SALTEGUET. ALP (GIRONA)  
 Cadastral:

### PROTECCIÓ

Règim jurídic  
 i protecció:

Estat de conservació: Bo

Nivell de protecció: -

Típus  
 d'intervenció:

### DESCRIPCIÓ DEL BÉ

Categories: Fonts, obres hidràuliques  
 Cronologia:  
 Estil / Època:  
 Descripció:

Font ubicada a la Collada de Toses, al final d'un eixamplament de la carretera que serveix d'aparcament. Es troba davant de la Caseta de Saltèguet. L'estructura és de pedra, en forma de gran mur hiperbòlic. L'aigua cau a una pica cúbica que està construïda a sobre d'un sòcol també de pedra. La font és d'una canella amb cabal continu que surt per un broc de ferro colzat, collat al mur.

A la dreta hi ha enganxat un banc de pedra.

Es pot accedir fàcilment, ja que es troba al fons d'un espai de parada de la carretera.

Es troba en activitat.

El règim de protecció que se li dona en les Normes urbanístiques i al Catàleg de béns a protegir ha de ser compatible amb les activitats de conservació de la via, donat que aquestes es regeixen amb l'establert a la Llei 25/1988, de 29 de juliol, de carreteres i el RD 1812, de 2 de setembre, pel qual s'aprova el Reglament General de Carreteres.



Font: Encos.cat. Autor: Enric Costa i Castells



Font: Encos.cat. Autor: Enric Costa i Castells

### PLÀNOL DE SITUACIÓ



Coordenades UTM ETRS89 31N x = 415.856 y = 4.688.838

Font: Base topogràfica 1:1.000 i 1:5.000 de l'ICGC i model digital d'elevació LiDAR 2n Cobertura (2015-Actualitat) del CNIG



### Font de la Casilla

Marc legal: BPU

Bé amb Protecció Urbanística

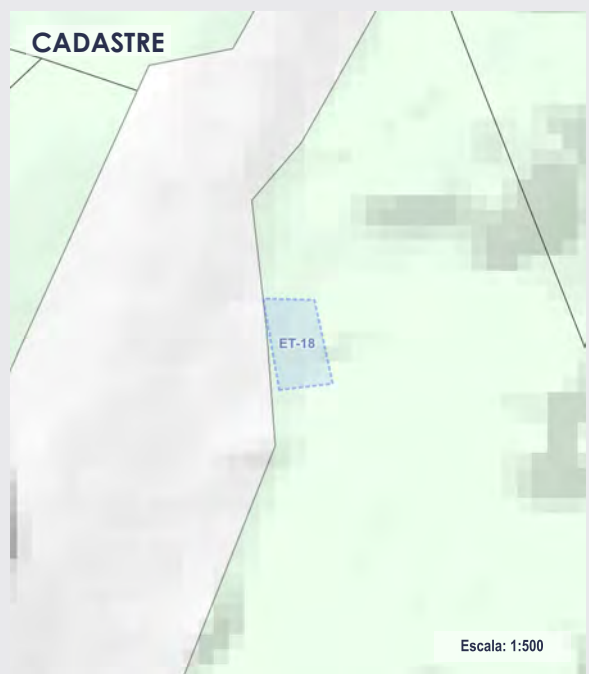
### DOCUMENTACIÓ I REFERÈNCIES BIBLIOGRÀFIQUES

COSTA I CASTELLS, Enric (2016) Blog d'Encos.cat  
<https://www.encos.cat/fons/MostraFons.php?IDprovi=1161>



Coordenades UTM ETRS89 31N x = 415.856 y = 4.688.838

Font: Ortofoto PNOA Màxima Actualitat del CNIG (Febrer 2020)



Referència Cadastral 17006A00100003 / 17006A001000030000ZL

### LLEGENDA

Marc legal

- BCIN
- BCIL
- BUP

Tipologia

- Arqueològic - paleontològic
- Sociocultural - etnològic
- Arquitectònic
- Ambiental - paisatgístic
- Natural



Font: Encos.cat. Autor: Enric Costa i Castells



Font:



## Font del Repicó

Marc legal: BPU

Bé amb Protecció Urbanística

### LOCALITZACIÓ

Ubicació: Alp - Saltèguet (Cerdanya)  
 Adreça: Ctra direcció Cerdanya, entre km 148-149  
 Situació: Font situada al km 159 de la carretera N-260, a la Collada de Toses.

Típus d'entorn: Rural  
 Classificació: SNU - Sòl no urbanitzable  
 Coordenades UTM ETRS89 31N: x = 416.969,00 y = 4.689.041,00  
 Referència: 17006A00100001 / 17006A001000010000ZQ  
 Cadastral:  
 Direcció: Polígon 1 Parcela 1. CAMP SALTEGUET. ALP (GIRONA)  
 Cadastral:

### PROTECCIÓ

Règim jurídic i protecció:  
 Estat de conservació: Bo  
 Nivell de protecció: -  
 Tipus d'intervenció:

### DESCRIPCIÓ DEL BÉ

Categories: Fonts, obres hidràuliques  
 Cronologia:  
 Estil / Època:  
 Descripció:  
 Font ubicada a peu de la carretera N-260 (eix Pirinenc), just al costat del senyal del km 159. Es troba al voral de la carretera, i l'aigua brolla a través d'un broc de ferro collat al mur de contenció. La font és d'una canella amb cabal continu i en activitat.  
 Just a sobre del tub i pintat a la pedra es pot llegir: *Font del Repicó*. 19-24 172 5°.

Es pot accedir des de la carretera, però no hi ha on aparcar el cotxe ni hi ha un camí vianant degudament projectat.

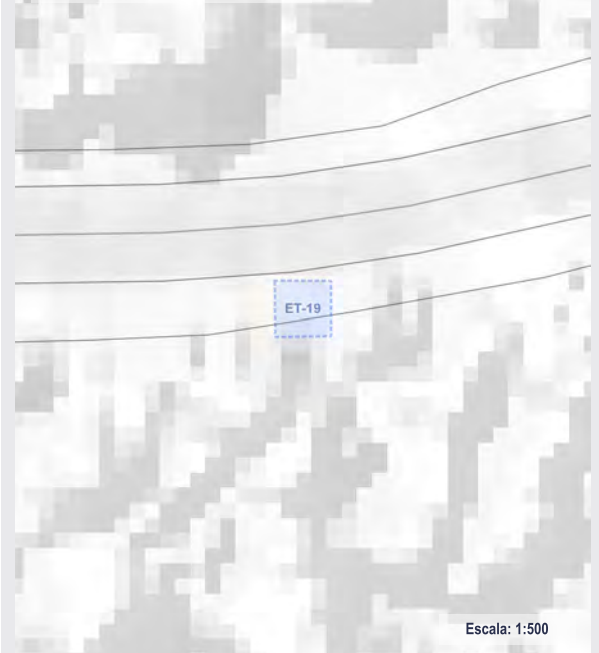


Font: Google Streetview



Font: Google Streetview

### PLÀNOL DE SITUACIÓ



Escala: 1:500

Coordenades UTM ETRS89 31N x = 416.969 y = 4.689.041

Font: Base topogràfica 1:1.000 i 1:5.000 de l'ICGC i model digital d'elevació LiDAR 2n Cobertura (2015-Actualitat) del CNIG




## Font del Repicó

Marc legal: BPU

Bé amb Protecció Urbanística

### DOCUMENTACIÓ I REFERÈNCIES BIBLIOGRÀFIQUES



Coordenades UTM ETRS89 31N x = 416.969 y = 4.689.041

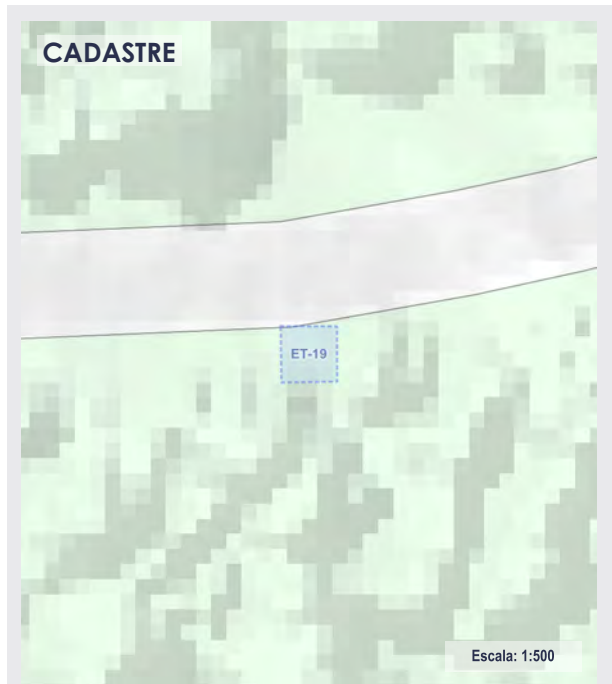
Font: Ortofoto PNOA Màxima Actualitat del CNIG (Febrer 2020)



Font: Google Streetview



Font:



Referència Cadastral 17006A00100001 / 17006A001000010000ZQ

#### LLEGENDA

Marc legal

- BCIN
- BCIL
- BUP

Tipologia

- Arqueològic - paleontològic
- Sociocultural - etnològic
- Arquitectònic
- Ambiental - paisatgístic
- Natural



## PATRIMONI NATURAL

CODI	DENOMINACIÓ	TIPOLOGIA	NIVELL DE PROTECCIÓ	TIPUS DE BÉ
NA-01	Conglomerats de l'Ordovicià superior a La Molina	Natural	Integral	EIG



## Conglomerats de l'Ordovicià superior a La Molina

Marc legal: EIG

Espai Geològic de Catalunya - Geozona

### LOCALITZACIÓ

**Ubicació:** Alp - Baga del Sitjar (Cerdanya)  
**Adreça:** Muntanya del Paborde  
**Situació:** Als voltants del barri de l'estació de La Molina, a l'Oest, molt a la vora de la carretera de La Molina a Masella. Dalt d'un petit turó situat als Prats del Paborde, prop de la confluència entre els torrents del Sitjar i el de les Pletasses.

**Tipus d'entorn:** Rural  
**Classificació:** SNU - Sòl no urbanitzable  
**Coordenades UTM ETRS89 31N:** x = 414.463,00 y = 4.688.191,00

**Referència Cadastral:** 17006A008000020000ZM  
**Direcció Cadastral:** Polígon 8 Parcela 2. MONTE PABORDE. ALP (GIRONA)

### PROTECCIÓ

**Règim jurídic i protecció:** Espai d'Interès Geològic

**Estat de conservació:** Bo

**Nivell de protecció:** INT - Integral

**Tipus d'intervenció:**

### DESCRIPCIÓ DEL BÉ

**Categories:** Roques sedimentàries  
**Cronologia:** 485,4 ± 1,9 a 443,8 ± 1,5 Ma  
**Estil / Època:** Paleozoic (Ordovicià Superior)  
**Descripció:**

Aquesta geòtop és un dels millors afloraments dels conglomerats de l'Ordovicià Superior del Pirineu. En els indrets on són presents, els conglomerats de La Rabassa se situen immediatament per damunt dels materials del Cambro-ordovicià i la seva significació geològica és molt rellevant per diversos motius: Assenyalen un canvi important en les condicions paleoambientals, passant d'una sedimentació marina rítmica relativament monòtona a un episodi continental detrític i constitueixen la base d'una seqüència on es localitzen els primers restes fòssils dels materials paleozoics.

Així, aquests conglomerats són a la base d'un paquet granodecreixent de conglomerats, microconglomerats, gresos i pelites que conté els primers restes de macrofauna del Pirineu (*braquiòpodes, mol·luscs, coralls, crinoides, trilobits*, etc) i que permeten atribuir aquest paquet a l'Asghil·lià (Solé y Llopis, 1947; Hartevelt, 1970). En aquest sentit, aquests conglomerats basals són atribuïts al Caradocià. Cal comentar la significació regional d'aquests conglomerats, ja que diversos autors consideren que són discordants per damunt dels materials cambroordovicians infrajacentes (Santanach, 1972; Muñoz, 1985; Muñoz i Casas 1995). Això indicaria l'existència d'una tectònica pre-herciniana (ordoviciana) en aquesta àrea.

La rellevància geològica d'aquest geòtop se centra sobretot en els camps del registre estratigràfic, paleontològic, geologia regional, evolució geodinàmica i processos tectònics.

La qualitat de l'aflorament fa que aquest tingui moltes possibilitats de tipus didàctic, als diversos nivells, tan divulgatiu com de cara a dur-hi a terme activitats de pràctiques de camp amb estudiants d'ensenyament mig o superior.

\*Observació: L'estudi d'aquest aflorament forma part dels treballs de camp de l'assignatura "Monografia d'una unitat regional" de 4t curs de l'Ensenyament de Geologia de la Universitat de Barcelona.



Font: Inventari d'espais d'interès geològic. Autor: J.M. Casas



Font: Inventari d'espais d'interès geològic. Autor: J.M. Casas



Coordenades UTM ETRS89 31N x = 414.463 y = 4.688.191

Font: Base topogràfica 1:1.000 i 1:5.000 de l'ICGC i model digital d'elevació LiDAR 2n Cobertura (2015-Actualitat) del CNIG



## Conglomerats de l'Ordovicià superior a La Molina

Marc legal: **EIG**

Espai Geològic de Catalunya - Geozona

### DOCUMENTACIÓ I REFERÈNCIES BIBLIOGRÀFIQUES

HARTEVELT, J.J.A. (1970) Geology of the upper Segre and Valira valleys, central Pyrenees, Andorra/Spain. Leidse Geol. Meded., 45: 167-236.

MUÑOZ, J. (1985) Estructura alpina i hercyniana a la vora sud de la zona axial del Pirineu oriental. Tesis doctoral, Univ. de Barcelona, 305 pp.

MUÑOZ, J.A.; CASAS, J.M. (1995) Tectonique préhercynienne. In Carreras, J., Debat, P.: Tectonique Hercynienne. p 587-589- Synthèse géologique et géophysique des Pyrénées. Vol.1 Cycle Hercynien. Edición BRGM-ITGE. Orléans et Madrid.

SANTANACH, P. (1972) Sobre una discordancia en el Paleozoico inferior de los Pirineos orientales. Acta Geol. Hisp., 7 (5): 129-132.

SOLÉ, L.; LLOPIS, N. (1947) Mapa geològic de España. Esc. 1/50.000. Hoja nº 216. Bellver. I.G.M.E., Mem. Explic. 109 pp.



Coordenades UTM ETRS89 31N x = 414.463 y = 4.688.191

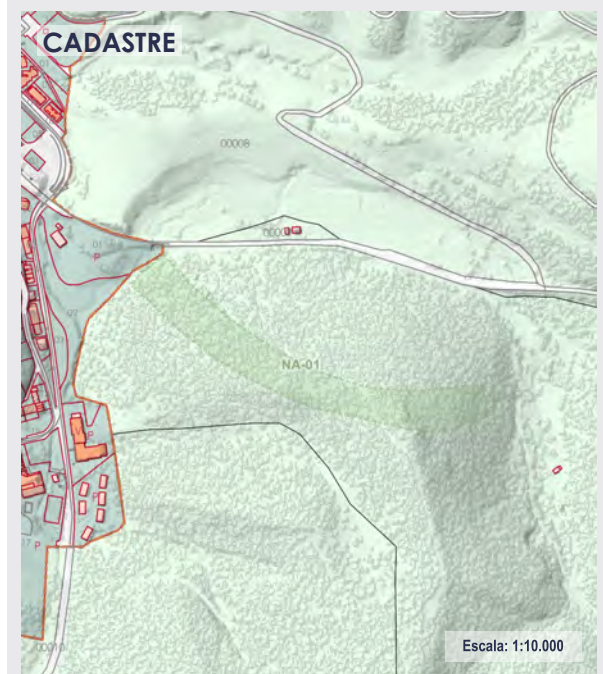
Font: Ortofoto PNOA Màxima Actualitat del CNIG (Febrer 2020)



Font: Inventari d'espais d'interès geològic. Autor: J.M. Casas



Font: Inventari d'espais d'interès geològic.



Referència Cadastral 17006A008000020000ZM

### LLEGGENDA

Marc legal

- BCIN
- BCIL
- BUP

Tipologia

- Arqueològic - paleontològic
- Sociocultural - etnològic
- Arquitectònic
- Ambiental - paisatgístic
- Natural



## PATRIMONI AMBIENTAL-PAISATGÍSTIC

CODI	DENOMINACIÓ	TIPOLOGIA	NIVELL DE PROTECCIÓ	TIPUS DE BÉ
PA-01	Passeig de Castanyers (Torre de Riu)	Ambiental- paisatgístic		BPU



## Passeig de Castanyers (Torre de Riu)

Marc legal: BPU

Bé amb Protecció Urbanística

### LOCALITZACIÓ

Ubicació: Alp - Ribera d'Alp (Cerdanya)  
 Adreça: A 1 km d'Alp direcció La Molina  
 Situació: Passeig situat al sud-est de la Torre de Riu.

Típus d'entorn: Rural  
 Classificació: SNU - Sòl no urbanitzable  
 Coordenades UTM ETRS89 31N: x = 409.330,00 y = 4.691.525,00  
 Referència: 17006A006000190000ZR  
 Cadastral:  
 Direcció: Polígon 6 Parcela 19. LA CLOSA. ALP (GIRONA)  
 Cadastral:

### PROTECCIÓ

Règim jurídic  
 i protecció:

Estat de conservació: Bo

Nivell de protecció: -

Típus  
 d'intervenció:

### DESCRIPCIÓ DEL BÉ

Categories: Espais i elements urbans

Cronologia:

Estil / Època:

Descripció:

El Passeig està format per un conjunt de 48 arbres, on es barregen espècies de faig (*Fagus sylvatica*) i castanyers (*Aesculus hippocastanum*), els quals donen nom al passeig, alineats enfront de l'accés Sud-Est de Torre del Riu.

El passeig, d'uns 150 metres, està completament emmarcat entre les parelles d'exemplars distribuïdes a banda i banda del recorregut que finalitza en un petit reixat enfront d'un dels portals de Torre de Riu. La separació mitjana entre els parells d'arbres és d'uns dos metres, amb algun buit existents on pot haver-se perdut algun dels exemplars original.


Totes dues espècies de fulles de color verd viu i translúcides, formen un joc de llums que dona molt d'encant al recorregut. Les capçades dels exemplars, s'uneixen en la zona central creant un arc de gran alçada. En conseqüència d'aquesta alçada i el solapament de les abundants fulles, es crea una gran zona d'ombra on hi arriba l'aire i que per tant forma un espai agradable per on circular durant els dies calorosos.

Des de mitjans de primavera fins als inicis de l'estiu, es pot gaudir de la floració espectacular dels castanyers. Les seves flors tenen forma de campana, son de color blanc-rosat i s'agrupen formant un cilindre molt ornamental.

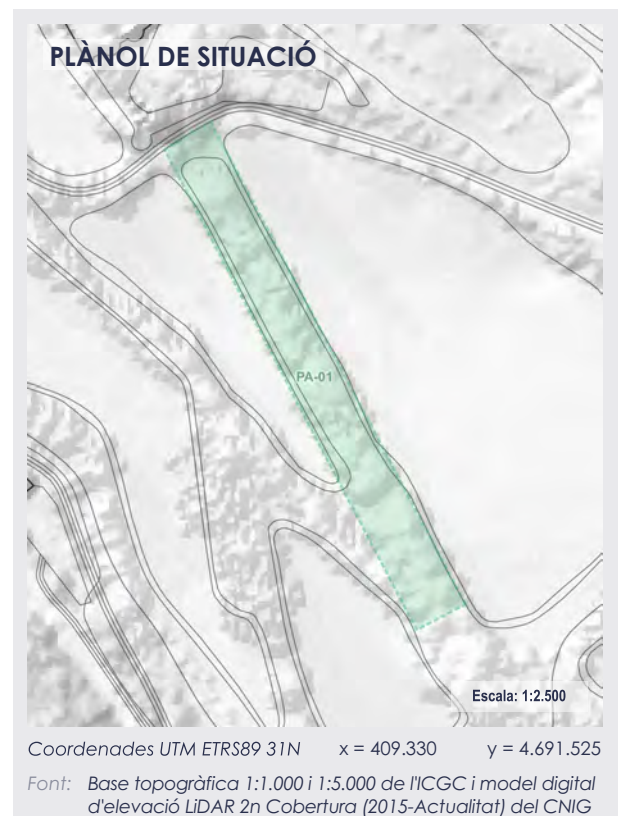
Com a dada curiosa es destaca la poda realitzada als faigs per aconseguir una estructura d'arbrat determinada. Es pot observar com la poda anual a la base de les branques del arbre, ha marcat el creixement de les branques des de punts concrets engruixits per l'efecte de la poda i conferint-li a l'arbre una forma molt especial.



Font: Col·lectiu CCRS



Font: Col·lectiu CCRS





## Passeig de Castanyers (Torre de Riu)

Marc legal: BPU

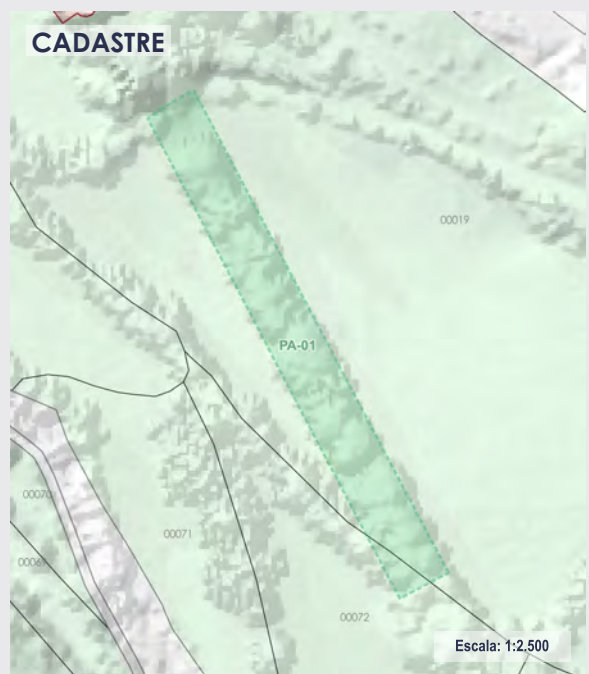
Bé amb Protecció Urbanística

### DOCUMENTACIÓ I REFERÈNCIES BIBLIOGRÀFIQUES



Coordenades UTM ETRS89 31N x = 409.330 y = 4.691.525

Font: Ortofoto PNOA Màxima Actualitat del CNIG (Febrer 2020)



Referència Cadastral 17006A006000190000ZR

#### LLEGENDA

Marc legal

- BCIN
- BCIL
- BUP

Tipologia

- Arqueològic - paleontològic
- Sociocultural - etnològic
- Arquitectònic
- Ambiental - paisatgístic
- Natural



Font: Col·lectiu CCRS



Font: