

Característica de quatrú acústica	Valors límits orientatius en dB(A)	
	Diurne	Nocturne
ZONA DE SENSIBILITAT ACÚSTICA ALTA (A)		
(A1) Espais d'ús residencial, zones de zones verdes	55	45
(A2) Presència del sol i de vegetació (còrrer i cultural)	57	47
(A3) Presència d'ús residencial	60	50
ZONA DE SENSIBILITAT ACÚSTICA MODERADA (B)		
(B1) Construcció de sol i de residència amb vegetació	65	55
(B2) Presència del sol i de vegetació (còrrer i cultural)	65	55
(B3) Presència d'ús residencial amb vegetació	65	55
ZONA DE SENSIBILITAT ACÚSTICA BAIXA (C)		
(C1) Ús residencial i d'espais verds	68	58
(C2) Presència del sol i de vegetació	70	60
(C3) Presència d'ús residencial amb vegetació i d'ús públic		

Promotor: 

Redactor: 

Titol del projecte:

MAPA DE CAPACITAT ACÚSTICA DE SANTA PAU

Titol del plànol:

Zones de sensibilitat acústica i usos del sòl

Escala:

1 : 4.000

Titol del plànol:

Zones de sensibilitat acústica i usos del sòl

Número de plànol:

1a

1 de 6



Promotor:

Redactor:



Títol del projecte:

MAPA DE CAPACITAT ACÚSTICA DE SANTA PAU

Escala:

1 : 4.000

Títol del plànol:

Zones de sensibilitat acústica i usos del sòl

Número de plànol:

1b

OBSECTIBS DE QUALITAT ACÚSTICA

ZONA DE SENSIBILITAT ACÚSTICA ALTA (A)

Tipus	Indicador	Valor
(A1)	Espais d'ús residencial, altres zones ZEPHOLA	55
(A2)	Previsió del sol dels vehicles, domini i col·lectiu	57
(A3)	Habitacions situades al mateix nivell	57
(A4)	Previsió del sol de les residències	60

ZONA DE SENSIBILITAT ACÚSTICA MODERADA (B)

(B1)	Caracteritzada de sol d'ús residencial amb activitat turística	65
(B2)	Previsió del sol dels vehicles, domini i col·lectiu	65
(B3)	Accessos urbans zones sensibles específics per sol dels vehicles	65

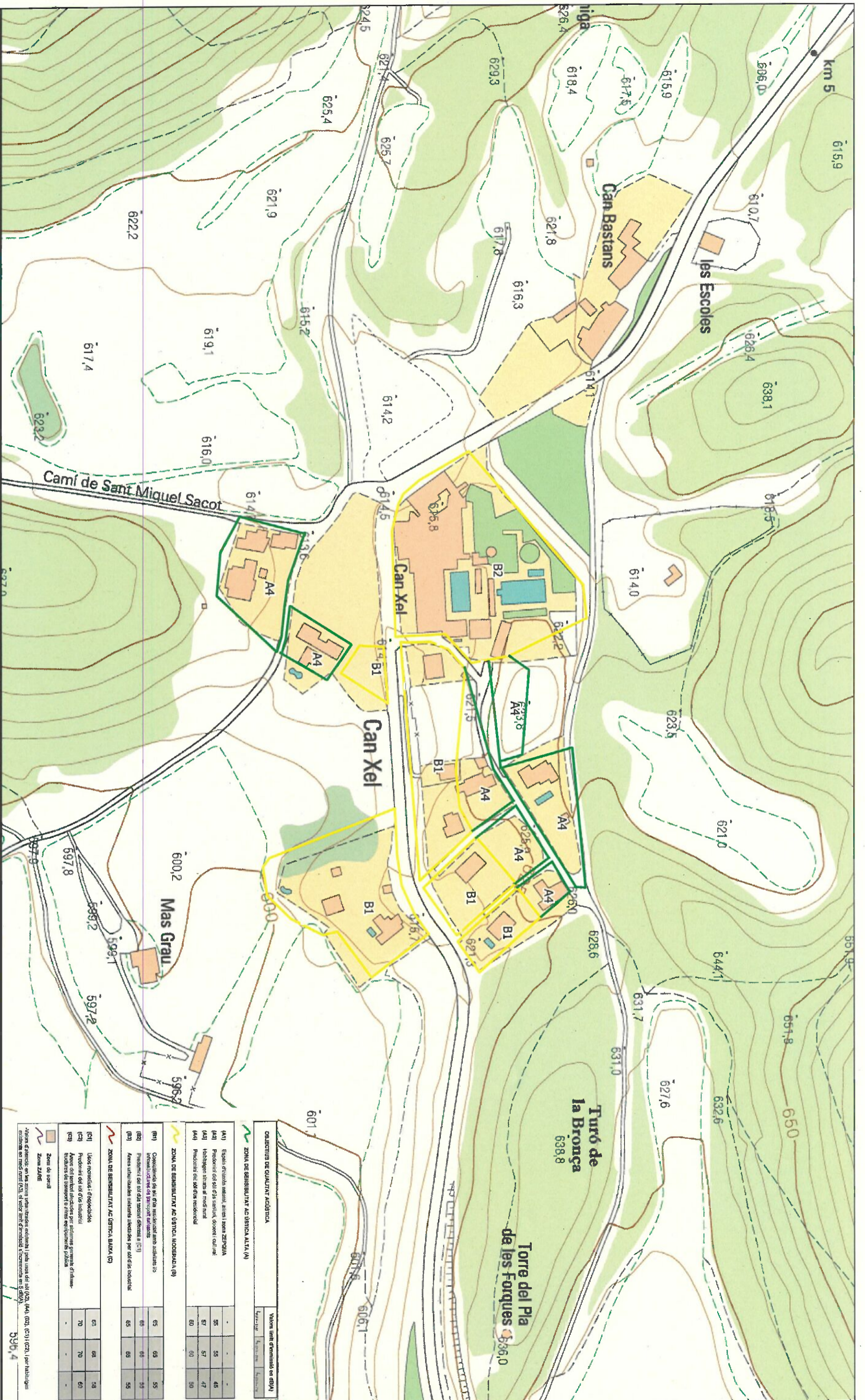
ZONA DE SENSIBILITAT ACÚSTICA BAIXA (C)

(C1)	Ús no residencial i desenvolupada	63
(C2)	Previsió del sol dels vehicles	70
(C3)	Accessos urbans específics per sol dels vehicles, domini i col·lectiu	70

Zona de sòl

Zona ZONE

Valors d'indicador en les zones urbanitzades existents i dels usos del sòl (A1), (A4), (B2), (C1) i (C2), i per habitacions existents en zones no urbanitzades, en zones de desenvolupament i intervenció (A1), (A4), (B2), (C1) i (C2).



Promotor:

Redactor:



Títol del projecte:

MAPA DE CAPACITAT ACÚSTICA DE SANTA PAU

Escala:

1 : 2.000

Títol del plànol:

Zones de sensibilitat acústica i usos del sòl

Número de plànol:

2a

ZONA DE SENSIBILITAT ACÚSTICA ALTA (A)		ZONA DE SENSIBILITAT ACÚSTICA BAJA (B)	
(A1) Espais d'interès natural, àrees i zones ZEPA/RIA	55	(B1) Conservació de valors mediambientals amb caràcter no industrial	65
(A2) Productors d'alt nivell d'ús sanitari, docent i cultural	57	(B2) Productors de valors mediambientals amb caràcter no industrial	60
(A3) Habitacles situats al nivell rural	57	(B3) Àrees urbanitzades amb usos diversos per a ús residencial	65
(A4) Productors de valors mediambientals	60		60

ZONA DE SENSIBILITAT ACÚSTICA BAJA (C)	
(C1) Usos recreatius i d'oci	63
(C2) Productors d'alt nivell d'ús sanitari	70
(C3) Àrees de perfil obertades per sistemes generals d'irrigació, hortes de transport o altres equipaments públics	70

Zona de sòl	
(S1) Zona d'edificació	88
(S2) Zona d'edificació	70
(S3) Zona d'edificació	70
(S4) Zona d'edificació	60

Valors límit orientats en dB(A)

Notes: A diferència de les zones prioritzades acústiques i dels usos del sòl (S1, S2, S3, S4), (C1), (C2), (C3), (C4), per habitar existents en mesura (S1), si veur referència i normativa en el S1.

596,4



Promotor:



Redactor:



Títol del projecte:

MAPA DE CAPACITAT ACÚSTICA DE SANTA PAU

Escala:

1 : 2.000

Títol del plànol:

Zones de sensibilitat acústica i usos del sòl

Número de plànol:

26

Valors límit d'intercanvi en dB(A)

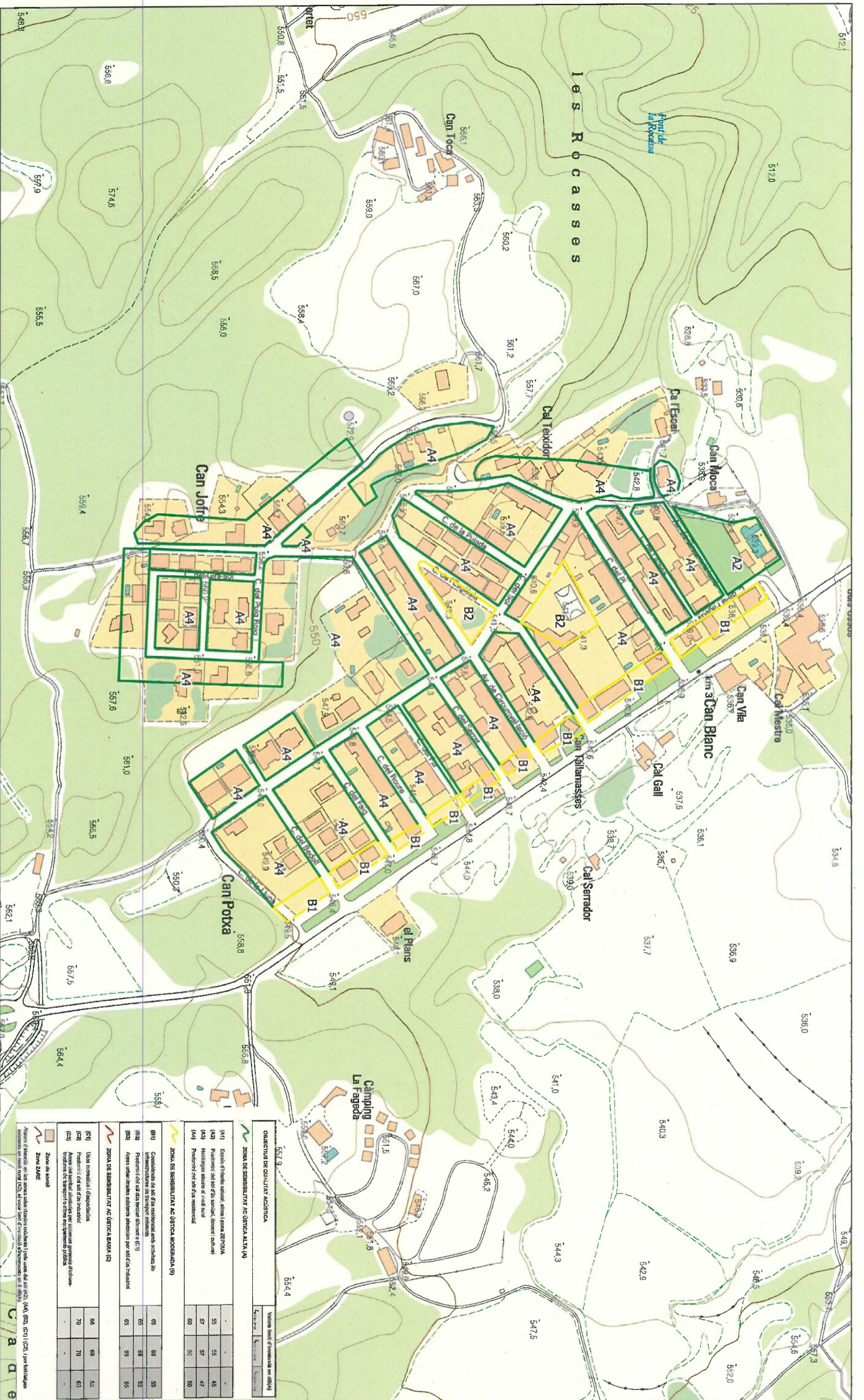
Tipus de zona

Tipus de zona	Tipus de zona	Tipus de zona	Tipus de zona
(A1)	(A2)	(A3)	(A4)
55	55	57	47
57	57	60	50


Tipus de zona	Tipus de zona	Tipus de zona
(B1)	(B2)	(B3)
65	65	65
65	65	65

Tipus de zona	Tipus de zona	Tipus de zona
(C1)	(C2)	(C3)
68	68	68
70	70	60

Altres d'interès: en les zones urbanitzades existents i per ús del sòl (A2), (A4), (B2), (C1) i (C2), i per habitacions protegides en zones rurals (A1), el valor límit d'intercanvi s'incrementa en 5 dB(A).



Promotor:



Redactor:



Títol del projecte:

MAPA DE CAPACITAT ACÚSTICA DE SANTA PAU

Escala:

1 : 3.000

Títol del plànol:

Zones de sensibilitat acústica i usos del sòl

Número de plànol:

3a

LEGENDA

Descripció	Valor límit d'impacte en dB(A)
ZONA DE SENSIBILITAT ACÚSTICA ALTA (A)	
(A1) Espais d'interès natural, altres zones ZEPA/VA	55
(A2) Protecció del patrimoni històric, monumental i cultural	55
(A3) Habitacles situats en zones ZEPA/VA	57
(A4) Protecció del patrimoni natural	60
ZONA DE SENSIBILITAT ACÚSTICA MODERADA (B)	
(B1) Construccions de tipus residencial amb característiques d'habitatges de tipus mitjà	65
(B2) Protecció del patrimoni històric, monumental i cultural	65
(B3) Zones urbanitzades amb característiques de tipus mitjà	65
ZONA DE SENSIBILITAT ACÚSTICA BASTANT BAIXA (C)	
(C1) Zones industrials i d'activitats comercials	68
(C2) Protecció del patrimoni històric, monumental i cultural	70
(C3) Zones urbanitzades amb característiques de tipus mitjà	70
(C4) Zones de tipus mitjà	70
(C5) Zones de tipus mitjà	70
(C6) Zones de tipus mitjà	70
(C7) Zones de tipus mitjà	70
(C8) Zones de tipus mitjà	70
(C9) Zones de tipus mitjà	70
(C10) Zones de tipus mitjà	70
(C11) Zones de tipus mitjà	70
(C12) Zones de tipus mitjà	70
(C13) Zones de tipus mitjà	70
(C14) Zones de tipus mitjà	70
(C15) Zones de tipus mitjà	70
(C16) Zones de tipus mitjà	70
(C17) Zones de tipus mitjà	70
(C18) Zones de tipus mitjà	70
(C19) Zones de tipus mitjà	70
(C20) Zones de tipus mitjà	70
(C21) Zones de tipus mitjà	70
(C22) Zones de tipus mitjà	70
(C23) Zones de tipus mitjà	70
(C24) Zones de tipus mitjà	70
(C25) Zones de tipus mitjà	70
(C26) Zones de tipus mitjà	70
(C27) Zones de tipus mitjà	70
(C28) Zones de tipus mitjà	70
(C29) Zones de tipus mitjà	70
(C30) Zones de tipus mitjà	70
(C31) Zones de tipus mitjà	70
(C32) Zones de tipus mitjà	70
(C33) Zones de tipus mitjà	70
(C34) Zones de tipus mitjà	70
(C35) Zones de tipus mitjà	70
(C36) Zones de tipus mitjà	70
(C37) Zones de tipus mitjà	70
(C38) Zones de tipus mitjà	70
(C39) Zones de tipus mitjà	70
(C40) Zones de tipus mitjà	70
(C41) Zones de tipus mitjà	70
(C42) Zones de tipus mitjà	70
(C43) Zones de tipus mitjà	70
(C44) Zones de tipus mitjà	70
(C45) Zones de tipus mitjà	70
(C46) Zones de tipus mitjà	70
(C47) Zones de tipus mitjà	70
(C48) Zones de tipus mitjà	70
(C49) Zones de tipus mitjà	70
(C50) Zones de tipus mitjà	70
(C51) Zones de tipus mitjà	70
(C52) Zones de tipus mitjà	70
(C53) Zones de tipus mitjà	70
(C54) Zones de tipus mitjà	70
(C55) Zones de tipus mitjà	70
(C56) Zones de tipus mitjà	70
(C57) Zones de tipus mitjà	70
(C58) Zones de tipus mitjà	70
(C59) Zones de tipus mitjà	70
(C60) Zones de tipus mitjà	70
(C61) Zones de tipus mitjà	70
(C62) Zones de tipus mitjà	70
(C63) Zones de tipus mitjà	70
(C64) Zones de tipus mitjà	70
(C65) Zones de tipus mitjà	70
(C66) Zones de tipus mitjà	70
(C67) Zones de tipus mitjà	70
(C68) Zones de tipus mitjà	70
(C69) Zones de tipus mitjà	70
(C70) Zones de tipus mitjà	70
(C71) Zones de tipus mitjà	70
(C72) Zones de tipus mitjà	70
(C73) Zones de tipus mitjà	70
(C74) Zones de tipus mitjà	70
(C75) Zones de tipus mitjà	70
(C76) Zones de tipus mitjà	70
(C77) Zones de tipus mitjà	70
(C78) Zones de tipus mitjà	70
(C79) Zones de tipus mitjà	70
(C80) Zones de tipus mitjà	70
(C81) Zones de tipus mitjà	70
(C82) Zones de tipus mitjà	70
(C83) Zones de tipus mitjà	70
(C84) Zones de tipus mitjà	70
(C85) Zones de tipus mitjà	70
(C86) Zones de tipus mitjà	70
(C87) Zones de tipus mitjà	70
(C88) Zones de tipus mitjà	70
(C89) Zones de tipus mitjà	70
(C90) Zones de tipus mitjà	70
(C91) Zones de tipus mitjà	70
(C92) Zones de tipus mitjà	70
(C93) Zones de tipus mitjà	70
(C94) Zones de tipus mitjà	70
(C95) Zones de tipus mitjà	70
(C96) Zones de tipus mitjà	70
(C97) Zones de tipus mitjà	70
(C98) Zones de tipus mitjà	70
(C99) Zones de tipus mitjà	70
(C100) Zones de tipus mitjà	70



Promotor:



Redactor:



Títol del projecte:

MAPA DE CAPACITAT ACÚSTICA DE SANTA PAU

Escala:

1 : 3.000

Títol del plànol:

Zones de sensibilitat acústica i usos del sòl

Número de plànol:

3b

OBJECTIUS DE QUALITAT ACÚSTICA		Valors límit d'intercanvi en dB(A)	
		$L_{p,10-100}$	$L_{p,10-100}$
ZONA DE SENSIBILITAT ACÚSTICA ALTA (A)			
(A1)	Època etnològica medieval, antiga i zona ZEPPOLIA	-	-
(A2)	Preferència del sòl d'ús agrícola, d'ús cultural	55	55
(A3)	Habitatge situat al nivell del sòl	57	57
(A4)	Preferència del sòl d'ús residencial	60	60
ZONA DE SENSIBILITAT ACÚSTICA MODERADA (B)			
(B1)	Característiques de sòl d'ús residencial amb activitats de recreació i sòl d'ús residencial	63	63
(B2)	Preferència del sòl d'ús agrícola i d'ús cultural	65	65
(B3)	Activitats urbanístiques, sistema d'edificació per sòl d'ús residencial	65	65
ZONA DE SENSIBILITAT ACÚSTICA BAIXA (C)			
(C1)	Ubicació residencial i dependència	68	68
(C2)	Preferència del sòl d'ús agrícola i d'ús cultural	70	70
(C3)	Activitats urbanístiques, sistema d'edificació per sòl d'ús residencial i sòl d'ús agrícola i d'ús cultural	70	70
Zona de soroll			
Zona ZANES			

*Valors d'intercanvi en les zones urbanitzades i plans, usos del sòl (A1), (A4), (B2), (C1), (C2), (C3) i (C4), i per habitatges existents en zones rurals (A3), el valor límit d'intercanvi s'incrementa en 5 dB(A).