

# NOMENCLÀTOR DE MATADEPERA



Elaboració de les fitxes dels elements del Nomenclàtor del municipi de Matadepera

MARC FERRER I MURILLO

**ceht**

CENTRE D'ESTUDIS HISTÒRICS  
DE TERRASSA


Agost 2016

Data de revisió	Control de canvis
<b>26/02/2018</b>	S'han modificat les fitxes 118, 137 i 228. Resta pendent per modificar o no la 180.


<b>1</b>	
<b>Tipus</b>	Carrer
<b>Nom</b>	<b>Abat Marcet, de l'</b>
<b>UTM</b>	418301 – 4606121
<b>Sector</b>	Barri de Sant Llorenç
<b>Data aprovació</b>	1963
<b>Denominacions anteriors</b>	-
<b>Descripció</b>	Antoni Maria Marcet, (Terrassa, 1878 - Abadia de Montserrat, 1946). Ingressà en el noviciat del monestir de Montserrat el 1894. Promogué l'ús del català tant com a llengua de relació dins el monestir com en la consideració del català com a llengua de cultura habitual. Creà pràcticament l'actual bibliotecari del monestir. Fou nomenat abat l'any 1913, càrrec que ostentà fins a la seva mort el 1946.
<b>Referències</b>	Gran Enciclopèdia Catalana
<b>Text placa</b>	Terrassa, 1878 - Abadia de Montserrat, 1946. Abat de l'Abadia de Montserrat (1913-1946)
<b>Observacions</b>	-
<b>Fotografia</b>	

<b>2</b>	
<b>Tipus</b>	Plaça
<b>Nom</b>	<b>Acàcies, de les</b>
<b>UTM</b>	419417 - 4605574
<b>Sector</b>	Can Vinyers
<b>Data aprovació</b>	11/10/1995
<b>Denominacions anteriors</b>	-
<b>Descripció</b>	Planta (Robinia pseudoacacia).
<b>Referències</b>	Gran Enciclopèdia Catalana
<b>Text placa</b>	Robinia pseudoacacia. Planta amb flor de la família de les fabàcies.
<b>Observacions</b>	En el mapa "Matadepera La porta de la Mola" surt duplicat dues vegades, com a "Àcacies, de les, Pl." I com "Les Acàcies, Pl."
<b>Fotografia</b>	

<b>3</b>	
<b>Tipus</b>	Carrer
<b>Nom</b>	<b>Agustí Escuder, d'</b>
<b>UTM</b>	419135 – 4606167
<b>Sector</b>	La Muntanyeta
<b>Data aprovació</b>	1955
<b>Denominacions anteriors</b>	Camí de Can Gorina
<b>Descripció</b>	Agustí Escuder Castellà (Barcelona 1856 - ?????). Fill d'una família barcelonina, la primera de la ciutat comtal que passà els estius a Matadepera, a mitjans de segle XIX.
<b>Referències</b>	Canyameres, Ferran: El Vallès: (Vigor i bellesa), 1960
<b>Text placa</b>	Barcelona 1856. Conegut pel nom d'Agustinet, fou un dels primers barcelonins que estiuejà a Matadepera a mitjans segle XIX
<b>Observacions</b>	Caldria saber lloc i data de la seva mort per establir amb seguretat la grafia que s'ha d'utilitzar (Escudé o Escuder). És conegut que Agustí era familiar de Miquel Escuder i Castellà, creador de la primera màquina de cosir de l'estat. Així doncs, la grafia seria Escuder. Agustí va néixer el 1856, abans de l'establiment del Registre Civil (1870), i vindria a estiuejar a Matadepera als set anys. És lògic pensar que visqué més enllà de 1870, ja que fins i tot fundà la seva pròpia empresa, de manera que cal respectar la grafia utilitzada per la persona: Escuder. Al plànol "La porta de La Mola" apareix com Escudé.
<b>Fotografia</b>	

4	
<b>Tipus</b>	Carrer
<b>Nom</b>	<b>Agustí Prat, d'</b>
<b>UTM</b>	418374 – 4606435
<b>Sector</b>	La Plana
<b>Data aprovació</b>	[desconeguda, però ha de ser a partir de 1939]
<b>Denominacions anteriors</b>	-
<b>Descripció</b>	Nascut a Terrassa el 1861. Amo de l'empresa tèxtil terrassenca Prat i Armengol. L'any 1900 va construir a Matadepera la casa anomenada de Can Prat que donava nom a totes les terres de la propietat. Havia estat militant de la Lliga Catalana. Quan va esclatar la guerra civil estava jubilat. Juntament amb el seu gendre, Gaietà Vallés, va ser detingut per militants de la FAI, a la casa de Can Prat, el 24 de juliol de 1936, i assassinat el mateix dia, a la carretera de Talamanca, a l'alçada de la Font de l'Olla, juntament amb d'altres industrials i persones de dretes de Terrassa.
<b>Referències</b>	Ballbé, Miquel: El Rodaire de Matadepera, 1997.
<b>Text placa</b>	Terrassa 1896 - Mura 1936. Propietari de la casa de Can Prat que donava nom a la urbanització.
<b>Observacions</b>	Agustí Prat va morir assassinat a inicis de la Guerra Civil per milicians anarquistes i durant la dictadura van ser considerat un dels màrtirs del franquisme.
<b>Fotografia</b>	

<b>5</b>	
<b>Tipus</b>	Plaça
<b>Nom</b>	<b>Ajuntament, de l'</b>
<b>UTM</b>	418874 – 4605465
<b>Sector</b>	Nucli urbà
<b>Data aprovació</b>	setembre 1969
<b>Denominacions anteriors</b>	-
<b>Descripció</b>	Menció a la casa de la vila del municipi, per trobar-se situada al mateix emplaçament.
<b>Referències</b>	Ballbé, Miquel: El Rodaire de Matadepera, 1997.
<b>Text placa</b>	Des de l'any 1969, l'Ajuntament està situat en aquesta plaça
<b>Observacions</b>	-
<b>Fotografia</b>	

<b>6</b>	
<b>Tipus</b>	Carrer
<b>Nom</b>	<b>Font de l'Alba de la Barata, de la</b>
<b>UTM</b>	416399 – 4608094
<b>Sector</b>	Les Pedritxes
<b>Data aprovació</b>	26 d'abril de 1975
<b>Denominacions anteriors</b>	-
<b>Descripció</b>	Font del mateix nom que subministra aigua a la casa pairal de la Barata.
<b>Referències</b>	Lloveras, Josep: Les Pedritxes. Terrassa, 2003
<b>Text placa</b>	Font que subministra aigua a la casa pairal de la Barata
<b>Observacions</b>	Seria recomanable completar-ho amb "font de l'".
<b>Fotografia</b>	

<b>7</b>	
<b>Tipus</b>	Carrer
<b>Nom</b>	<b>Alzina Gran, de l'</b>
<b>UTM</b>	416919 – 4607659
<b>Sector</b>	Les Pedritxes
<b>Data aprovació</b>	26/04/1975
<b>Denominacions anteriors</b>	-
<b>Descripció</b>	En aquest carrer hi existia una gran alzina, tallada quan es va urbanitzar.
<b>Referències</b>	Lloveras, Josep: Les Pedritxes. Terrassa, 2003
<b>Text placa</b>	En record d'una gran alzina (Quercus ilex), tallada quan es va urbanitzar el carrer
<b>Observacions</b>	-



<b>8</b>	
<b>Tipus</b>	Passatge
<b>Nom</b>	<b>Ametllers, dels</b>
<b>UTM</b>	419230 – 4605621
<b>Sector</b>	Can Vinyers
<b>Data aprovació</b>	[1990]
<b>Denominacions anteriors</b>	-
<b>Descripció</b>	Arbre (Prunus dulcis). Arbre de fulla caducifòlia, de la família de les rosàcies. El seu fruit és l'ametlla.
<b>Referències</b>	Gran Enciclopèdia Catalana
<b>Text placa</b>	Prunus dulcis. Arbre de fulla caducifòlia, de la família de les rosàcies
<b>Observacions</b>	-
<b>Fotografia</b>	 <p>A street view photograph showing a dirt path leading through a rural area. On the left, there is a large, empty dirt lot with some sparse vegetation and a blue tarp. In the background, a two-story house with a red-tiled roof is visible. On the right, there is a long, light-colored wall with a dark, textured top section, possibly a fence or a retaining wall. The sky is blue with some clouds. The image is framed by a Google Street View interface, including a location bar at the top that reads 'Ametllers, Catalunya' and a date indicator 'Street View - mar. 2011'.</p>


<b>9</b>	
<b>Tipus</b>	Passeig
<b>Nom</b>	<b>Àngel Guimerà, d'</b>
<b>UTM</b>	419454 – 4605413
<b>Sector</b>	Nucli urbà / Can Vinyers
<b>Data aprovació</b>	1935
<b>Denominacions anteriors</b>	-
<b>Descripció</b>	Àngel Guimerà i Jorge (Santa Cruz de Tenerife, 1845 – Barcelona, 1924) fou dramaturg, polític i poeta en llengua catalana. Va residir una temporada a Matadepera, a la casa d'estiueig de Pere Aldavert, on va escriure-hi la seva novel·la Maria Rosa (apareguda el 1894).
<b>Referències</b>	Ballbé, Miquel: El Rodaire de Matadepera, 1997.
<b>Text placa</b>	Santa Cruz de Tenerife, 1845 – Barcelona, 1924. Dramaturg, polític i poeta en llengua catalana.
<b>Observacions</b>	Al googlemaps surt com a Passeig. Aquesta confusió entre carrer i passeig s'ha donat habitualment.
<b>Fotografia</b>	

<b>10</b>	
<b>Tipus</b>	Carrer
<b>Nom</b>	<b>Antoni Genescà, d'</b>
<b>UTM</b>	418899 – 4605735
<b>Sector</b>	Nucli urbà
<b>Data aprovació</b>	11/04/1958
<b>Denominacions anteriors</b>	Salmerón
<b>Descripció</b>	Alcalde de Matadepera, entre 1939 i 1940
<b>Referències</b>	Aguilar Cestero, Raúl: Memòries d'una feixa. Editorial Ecos, 2012.
<b>Text placa</b>	Alcalde de Matadepera entre 1939 i 1940
<b>Observacions</b>	En procés d'estudi.
<b>Fotografia</b>	

<b>11</b>	
<b>Tipus</b>	Carrer
<b>Nom</b>	<b>Arboç, de l'</b>
<b>UTM</b>	417388 – 4608380
<b>Sector</b>	Cavall Bernat
<b>Data aprovació</b>	[1975-1981]
<b>Denominacions anteriors</b>	-
<b>Descripció</b>	Arbre (Arbutus unedo).
<b>Referències</b>	Ballbé, Miquel: El Rodaire de Matadepera, 1997.
<b>Text placa</b>	Arbutus unedo. Arbre amb flor de la família de les ericàcies, el seu fruit és la cirereta d'arboç o cirereta de pastor
<b>Observacions</b>	Nom mal escrit. Correcte: Arboç. En el mapa "Matadepera La porta de la Mola", surt com Arboç. En el cadastre surt com "Arbos".
<b>Fotografia</b>	 <p>The photograph shows a street view of Carrer Arboç in Matadepera, Catalunya. The road is paved and lined with tall, slender pine trees. In the background, a building with a thatched roof is visible. The image is a Street View capture from July 2008.</p>


12	
<b>Tipus</b>	Avinguda
<b>Nom</b>	<b>Arenes, de les</b>
<b>UTM</b>	418380 – 4606058
<b>Sector</b>	Barri de Sant Llorenç
<b>Data aprovació</b>	1969
<b>Denominacions anteriors</b>	de la Riera, av.
<b>Descripció</b>	Per la riera de les Arenes, que passa per Matadepera
<b>Referències</b>	Gran Enciclopèdia Catalana
<b>Text placa</b>	Riera que neix a la serra de Sant Llorenç del Munt i desemboca a la riera de Rubí
<b>Observacions</b>	-
<b>Fotografia</b>	

<b>13</b>	
<b>Tipus</b>	Carrer
<b>Nom</b>	<b>Josep Arnau Pi, de</b>
<b>UTM</b>	418681 – 4606091
<b>Sector</b>	Nucli urbà
<b>Data aprovació</b>	1927
<b>Denominacions anteriors</b>	Lluís Companys (Ple 26/12/1936). A partir de 1939 es torna a nomenar de N'Arnau.
<b>Descripció</b>	Josep Arnau Pi, alcalde de Matadepera entre 1891-1895
<b>Referències</b>	Ballbé, Miquel: El Rodaire de Matadepera, 1997.
<b>Text placa</b>	Josep Arnau Pi, alcalde de Matadepera entre 1891-1895
<b>Observacions</b>	No hi ha una norma concreta en relació a la denominació dels antropònims, però allò bàsic és que es pugui identificar sense ambigüitats la persona concreta. En aquest cas, es completa perquè el fill de Josep Arnau Pi seria afí a la dictadura de Primo de Rivera.
<b>Fotografia</b>	 <p>A street view photograph of Passatge Arnau in Matadepera, Catalunya. The image shows a residential street with a sidewalk on the left, a road with a white arrow pointing forward, and a white car parked on the right. There are trees and buildings in the background. The image is a screenshot from Google Street View, with a small overlay in the top left corner showing the location name 'Passatge Arnau' and 'Matadepera, Catalunya'.</p>


<b>14</b>	
<b>Tipus</b>	Plaça
<b>Nom</b>	<b>Arts, de les</b>
<b>UTM</b>	418681 – 4606091
<b>Sector</b>	Nucli urbà
<b>Data aprovació</b>	2006
<b>Denominacions anteriors</b>	Passatge d'en Vicenç
<b>Descripció</b>	Referents a les arts, entès com l'àmplia gamma d'activitats humanes, de creacions i de maneres d'expressar-se.
<b>Referències</b>	Gran Enciclopèdia Catalana
<b>Text placa</b>	Àmplia gamma d'activitats humanes, de creacions i de maneres d'expressar-se.
<b>Observacions</b>	Antigament en aquest indret hi havia un carreró que unia els carrers Sant Joan i Sant Llorenç, anomenat passatge d'en Vicenç. El nom actual, sembla ser, va ser proposat per el Col·lectiu d'Art de Matadepera.
<b>Fotografia</b>	 <p>The photograph shows a street view of Plaça de les Arts in Catalunya. The scene features a paved square with a central circular area. On the left, there is a modern brick building with large windows. In the background, other residential-style buildings are visible under a cloudy sky. The image includes a Google Maps interface overlay at the top with the text 'Plaça de les Arts', 'Cataluña', and 'Street View - mar. 2011'. Navigation controls like 'Ocultar' are visible at the bottom right of the image frame.</p>

<b>15</b>	
<b>Tipus</b>	Carrer
<b>Nom</b>	<b>Avellaner, de l'</b>
<b>UTM</b>	419754 – 4606649
<b>Sector</b>	Can Solà del Racó
<b>Data aprovació</b>	1987
<b>Denominacions anteriors</b>	-
<b>Descripció</b>	Arbre ( <i>Corylus avellana</i> ). Arbre de fulla caducifòlia, de la família de les Betulaceae. El seu fruit és l'avellana.
<b>Referències</b>	Gran Enciclopèdia Catalana.
<b>Text placa</b>	<i>Corylus avellana</i> . Arbre de fulla caducifòlia de la família de les Betulaceae
<b>Observacions</b>	-
<b>Fotografia</b>	

<b>16</b>	
<b>Tipus</b>	Carrer
<b>Nom</b>	<b>Baixador d'en Tomaset, del</b>
<b>UTM</b>	418571 – 4605517
<b>Sector</b>	Nucli urbà / Verge de Montserrat
<b>Data aprovació</b>	1989
<b>Denominacions anteriors</b>	Carrer Josep Clarà
<b>Descripció</b>	Feliu Martí Pratginestós, conegut com el Tomaset, fabricava calç i explotava la pedrera de Can Candí, a principis de segle XX.
<b>Referències</b>	Ballbé, Miquel: El Rodaire de Matadepera, 1997.
<b>Text placa</b>	Feliu Martí Pratginestós, conegut com el Tomaset, feia servir aquest carrer com a dreuera per anar a la riera, a principis de segle XX.
<b>Observacions</b>	-
<b>Fotografia</b>	


<b>17</b>	
<b>Tipus</b>	Carrer
<b>Nom</b>	<b>Balmes, de</b>
<b>UTM</b>	418923 – 4605649
<b>Sector</b>	Nucli urbà
<b>Data aprovació</b>	[1955] Cal revisar la data a l'obra de Manel Ametller.
<b>Denominacions anteriors</b>	-
<b>Descripció</b>	Jaume Lluçà Balmes i Urpià (Vic, 1810 - 1848) fou un filòsof, teòleg i clergue catòlic català.
<b>Referències</b>	Gran Enciclopèdia Catalana
<b>Text placa</b>	Vic, 1810 - 1848. Filòsof, teòleg i clergue catòlic
<b>Observacions</b>	-
<b>Fotografia</b>	

<b>18</b>	
<b>Tipus</b>	Carrer
<b>Nom</b>	<b>Barata, de la</b>
<b>UTM</b>	417630 – 4607582
<b>Sector</b>	Pla de Sant Llorenç
<b>Data aprovació</b>	[1977]
<b>Denominacions anteriors</b>	Pla de la Barata
<b>Descripció</b>	Per l'hostal de la Barata, situat en l'antic Camí Ral de Barcelona a Manresa, o referent al conjunt de la Barata.
<b>Referències</b>	Ballbé, Miquel: El Rodaire de Matadepera, 1997.
<b>Text placa</b>	Hostal situat en l'antic Camí Ral de Barcelona a Manresa des del segle XIV
<b>Observacions</b>	-
<b>Fotografia</b>	 <p>The image is a street view from Google Maps showing Carrer la Barata in Catalonia. The road is paved and has a stone wall on the right side. There are trees and a house visible in the background. The sky is overcast. The image is framed by a purple border on the left and bottom, and a white border on the top and right. The text 'Carrer la Barata' and 'Cataluña' are visible in the top left corner of the image, along with 'Street View · mar. 2011' and 'Ocultar' in the bottom right corner.</p>

<b>19</b>	
<b>Tipus</b>	Carrer
<b>Nom</b>	<b>Barri de Can Pi, del</b>
<b>UTM</b>	418232 – 4606153
<b>Sector</b>	Can Candi
<b>Data aprovació</b>	1973
<b>Denominacions anteriors</b>	Carrer Totalitat.
<b>Descripció</b>	Can Pi són uns terrenys que delimiten Terrassa i Matadepera.
<b>Referències</b>	Ballbé, Miquel: El Rodaire de Matadepera, 1997.
<b>Text placa</b>	Terrenys que delimiten Terrassa i Matadepera
<b>Observacions</b>	La denominació està formada per dos genèrics: carrer i barri. Caldria eliminar-ne un, "barri", en un futur.
<b>Fotografia</b>	


<b>20</b>	
<b>Tipus</b>	Carrer
<b>Nom</b>	<b>Bell Camp, del</b>
<b>UTM</b>	416997 – 4607382
<b>Sector</b>	Les Pedritxes
<b>Data aprovació</b>	26/04/1975
<b>Denominacions anteriors</b>	-
<b>Descripció</b>	Antic carrer de Can Roure.
<b>Referències</b>	Lloveras, Josep: Les Pedritxes. Terrassa, 2003
<b>Text placa</b>	Antic carrer de Can Roure
<b>Observacions</b>	-
<b>Fotografia</b>	

<b>21</b>	
<b>Tipus</b>	Carrer
<b>Nom</b>	<b>Bell Racó, del</b>
<b>UTM</b>	416665 – 4607834
<b>Sector</b>	Les Pedritxes
<b>Data aprovació</b>	26/04/1975
<b>Denominacions anteriors</b>	-
<b>Descripció</b>	Fa referència d'un bell racó d'espessa vegetació molt frondós i frescal.
<b>Referències</b>	Lloveras, Josep: Les Pedritxes. Terrassa, 2003
<b>Text placa</b>	Fa referència d'un bell racó d'espessa vegetació molt frondós i frescal
<b>Observacions</b>	-
<b>Fotografia</b>	

<b>22</b>	
<b>Tipus</b>	Carrer
<b>Nom</b>	<b>Belles Roques, de les</b>
<b>UTM</b>	418190 - 4608661
<b>Sector</b>	Cavall Bernat
<b>Data aprovació</b>	[1981]
<b>Denominacions anteriors</b>	-
<b>Descripció</b>	Nom donat pels urbanitzadors.
<b>Referències</b>	Ballbé, Miquel: El Rodaire de Matadepera, 1997.
<b>Text placa</b>	Referent a la bellesa de les roques de Sant Llorenç del Munt
<b>Observacions</b>	-
<b>Fotografia</b>	


<b>23</b>	
<b>Tipus</b>	Carrer
<b>Nom</b>	<b>Boix, del</b>
<b>UTM</b>	419339 – 4606367
<b>Sector</b>	Can Solà del Racó
<b>Data aprovació</b>	[1977]
<b>Denominacions anteriors</b>	-
<b>Descripció</b>	Planta (Buxus sempervirens)
<b>Referències</b>	Gran Enciclopèdia Catalana
<b>Text placa</b>	Buxus sempervirens. Planta amb flor de la família Buxaceae
<b>Observacions</b>	-




<b>24</b>	
<b>Tipus</b>	Carrer
<b>Nom</b>	<b>Boixedes, de les</b>
<b>UTM</b>	417044 – 4609188
<b>Sector</b>	Cavall Bernat / Can Robert
<b>Data aprovació</b>	[1975-1981]
<b>Denominacions anteriors</b>	-
<b>Descripció</b>	-
<b>Referències</b>	Ballbé, Miquel: El Rodaire de Matadepera, 1997.
<b>Text placa</b>	-
<b>Observacions</b>	Nom incorrecte. Si fa referència a un camp (o conjunt) de boix (arbust), és boixedes i no boixaderes. No existeix cap paraula amb el significat "boixaderes", "boixederes", "boixadera" o "boixedera". Tampoc existeix cap topònim a Sant Llorenç del Munt que es digui Boixaderes.
<b>Fotografia</b>	 <p>The photograph shows a street view of Carrer Boixedes in Catalonia. The road is paved and has the name 'Carrer Boixedes' painted on it. The street is lined with trees and a fence on the left side. The sky is blue with some clouds. The image is a screenshot from a street view application, with a search bar at the top showing 'Carrer Boixedes' and 'Cataluña'.</p>

<b>25</b>	
<b>Tipus</b>	Plaça
<b>Nom</b>	<b>Bosc de les Farigoles, del</b>
<b>UTM</b>	418976 – 4605186
<b>Sector</b>	Mas Sot
<b>Data aprovació</b>	-
<b>Denominacions anteriors</b>	-
<b>Descripció</b>	Arbust, planta medicinal ( <i>Thymus vulgaris</i> ). En referència al Bosc de les Farigoles, situat entre Matadepera i Terrassa.
<b>Referències</b>	-
<b>Text placa</b>	<i>Thymus vulgaris</i> . Planta medicinal i bosc situat entre Matadepera i Terrassa
<b>Observacions</b>	És una plaça situada dins d'un complex d'habitatges de protecció oficial. No apareix al mapa "Matadepera La porta de La Mola".
<b>Fotografia</b>	

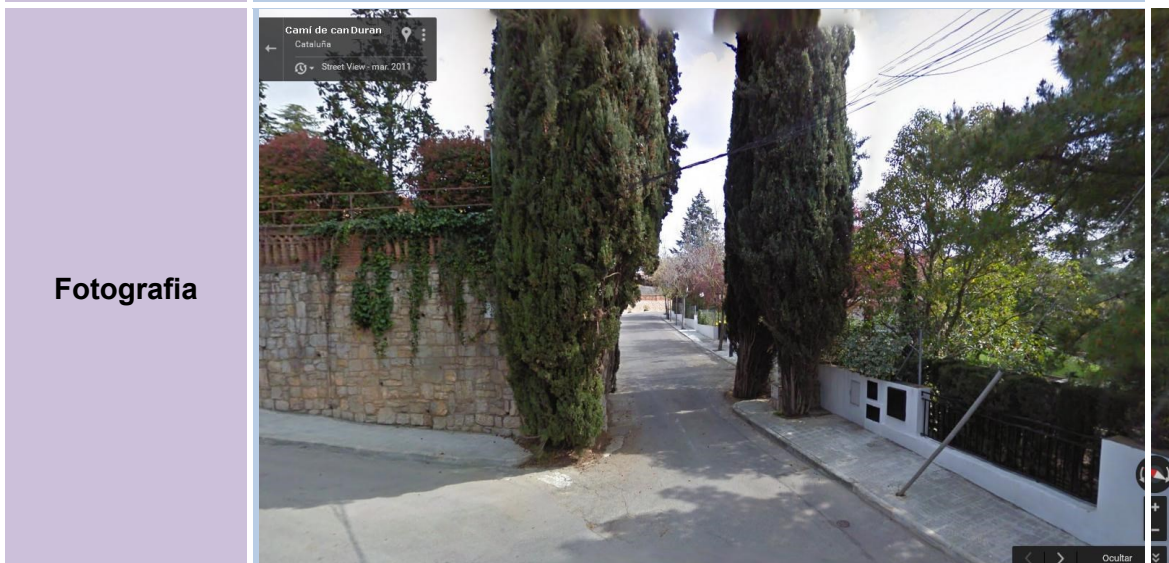
<b>26</b>	
<b>Tipus</b>	Passatge
<b>Nom</b>	<b>Doctor Boya, del</b>
<b>UTM</b>	418716 – 4605665
<b>Sector</b>	Nucli urbà
<b>Data aprovació</b>	-
<b>Denominacions anteriors</b>	-
<b>Descripció</b>	José Boya va néixer a Campo, Osca, el 4 de novembre de 1899. Un cop acabada la carrera de Medicina, l'any 1926 va ser destinat a Vacarisses i, a finals de 1929, va guanyar les oposicions per ser el metge de Matadepera, ofici que va practicar fins a la seva mort el 2 d'octubre de 1950.
<b>Referències</b>	<a href="http://www.matadepera.cat/activities/view/2419">http://www.matadepera.cat/activities/view/2419</a>
<b>Text placa</b>	Campo, 1899 - Matadepera, 1950. Metge de Matadepera entre 1931 i 1950
<b>Observacions</b>	Antiga continuació del carrer Sant Isidre que anava cap a la riera. Anteriorment escrit sense el corresponent article; l'article sempre s'ha d'utilitzar en noms precedits per càrrec, ofici, tractament, etc.
<b>Fotografia</b>	

27	
<b>Tipus</b>	Carrer
<b>Nom</b>	<b>Brucs, dels</b>
<b>UTM</b>	417712 – 4608652
<b>Sector</b>	Cavall Bernat
<b>Data aprovació</b>	[1975-1981]
<b>Denominacions anteriors</b>	-
<b>Descripció</b>	Arbust (Erica arborea).
<b>Referències</b>	Gran Enciclopèdia Catalana
<b>Text placa</b>	Erica arborea. Arbust de la família de les ericàcies
<b>Observacions</b>	El nom carrer dels "Brucs" és molt similar al Passeig "Serra dels Brucs".
<b>Fotografia</b>	 <p>The photograph shows a street view of Carrer els Bruchs. The road is paved and has the name 'Carrer els Bruchs' written on it. On the left side, there is a white railing and a yellow wall. The right side is lined with trees and a brick building. The sky is overcast.</p>


<b>28</b>	
<b>Tipus</b>	Plaça
<b>Nom</b>	<b>Cal Baldiró, de</b>
<b>UTM</b>	418935 – 4605722
<b>Sector</b>	Nucli urbà
<b>Data aprovació</b>	29/03/2016 (Ple)
<b>Denominacions anteriors</b>	Doctor Zamenhoff , Alfons Sala
<b>Descripció</b>	En record a la fonda i teatre de Cal Baldiró, que hi havia en aquesta plaça al segle XIX.
<b>Referències</b>	<a href="http://www.matadepera.cat/news/view/6417">http://www.matadepera.cat/news/view/6417</a>
<b>Text placa</b>	En record a la fonda i teatre de Cal Baldiró, que hi havia en aquesta plaça al segle XIX
<b>Observacions</b>	-
<b>Fotografia</b>	 <p>The photograph shows a street view of Plaça Cal Baldiró. In the foreground, a white pickup truck is parked on the paved square. To the left, there are several trees, some of which are bare, and a yellow utility box. In the background, there are multi-story buildings with balconies and windows. The sky is blue with some clouds. The image is a screenshot from a mobile application, with a location label 'Plaça Cal Baldiró, Catalunya' and a date 'Street View - mar. 2011' visible in the top left corner.</p>

<b>29</b>	
<b>Tipus</b>	Carrer
<b>Nom</b>	<b>Caldes, de</b>
<b>UTM</b>	417139 – 4608415
<b>Sector</b>	Cavall Bernat
<b>Data aprovació</b>	[1975-1981]
<b>Denominacions anteriors</b>	Caldas
<b>Descripció</b>	-
<b>Referències</b>	-
<b>Text placa</b>	Caldes de Montbui
<b>Observacions</b>	No existeix cap paraula en català amb aquest significat. Possible coincidència: Caldes d'Estrac, municipi català del Maresme. Caldes de Malavella, municipi català de la Selva. Caldes de Montbui, municipi català del Vallès Oriental. Caldes de Boí, veïnat i balneari català de la Vall de Boí. Riu Caldes, comarca dels Ports al País Valencià. Caldes (Itàlia), municipi italià, de la província de Trento.
<b>Fotografia</b>	

<b>30</b>	
<b>Tipus</b>	Carrer
<b>Nom</b>	<b>Camí de Can Duran, del</b>
<b>UTM</b>	419071 – 4605973
<b>Sector</b>	Can Duran
<b>Data aprovació</b>	[1943]
<b>Denominacions anteriors</b>	-
<b>Descripció</b>	En referència a la masia de Can Duran construïda l'any 1943.
<b>Referències</b>	Ballbé, Miquel: El Rodaire de Matadepera, 1997.
<b>Text placa</b>	Camí que portava a la masia de Can Duran construïda l'any 1943
<b>Observacions</b>	-



<b>31</b>	
<b>Tipus</b>	Carrer
<b>Nom</b>	<b>Camí de la Font de la Tartana, del</b>
<b>UTM</b>	418579 – 4606308
<b>Sector</b>	Sant Llorenç dels Pins
<b>Data aprovació</b>	20/07/79 (Ple)
<b>Denominacions anteriors</b>	Avenida Generalísimo Franco
<b>Descripció</b>	Referent al camí que porta cap a la Font de la Tartana, font que havia donat nom a la masia de Can Solà del Racó per la seva proximitat.
<b>Referències</b>	Ballbé, Miquel: El Rodaire de Matadepera, 1997
<b>Text placa</b>	Referent al camí que porta cap a la Font de la Tartana, una de les populars de Matadepera i que es troba sota una volta que la protegeix
<b>Observacions</b>	-
<b>Fotografia</b>	 <p>The photograph is a street view image from Google Maps. It shows a paved road, Carrer Camí de la Font de la Tartana, running between two-story buildings with light-colored facades and red-tiled roofs. The sky is overcast with grey clouds. A street sign is visible on the right side of the road. The image includes a UI overlay at the top with the text 'Carrer Camí de la Font de la Tartana' and 'Cataluña', and a date 'Street View - mar. 2011'. A vertical label 'Carrer Camí de la Font de la Tartana' is also present on the road surface.</p>


<b>32</b>	
<b>Tipus</b>	Carrer
<b>Nom</b>	<b>Camí de Puig Codina, del</b>
<b>UTM</b>	416348 – 4608624
<b>Sector</b>	Els Rourets
<b>Data aprovació</b>	[1984]
<b>Denominacions anteriors</b>	-
<b>Descripció</b>	Camí que anava a Puig Codina, muntanya de 820m. i on el cim fa de partió amb el terme de Terrassa.
<b>Referències</b>	Ballbé, Miquel: El Rodaire de Matadepera, 1997.
<b>Text placa</b>	Camí que anava a Puig Codina, muntanya de 820m. i on el cim fa de partió amb el terme de Terrassa
<b>Observacions</b>	-
<b>Fotografia</b>	 <p>The photograph shows a street view of Carrer Camí de Puig Codina. The road is paved and has a sign that reads "Carrer Camí de Puig Codina". The road is flanked by a stone wall and a fence. The background shows a wooded area with trees and a cloudy sky. The image is taken from a street view perspective, showing the road curving to the right.</p>

<b>33</b>	
<b>Tipus</b>	Carrer
<b>Nom</b>	<b>Camí del Moliner, del</b>
<b>UTM</b>	471570 – 4608832
<b>Sector</b>	Cavall Bernat / Pla de Sant Llorenç
<b>Data aprovació</b>	[1975-1981]
<b>Denominacions anteriors</b>	Moliner
<b>Descripció</b>	Referent al camí que portava cap al molí d'en Barata a Sant Feliu del Racó.
<b>Referències</b>	Ballbé, Miquel: El Rodaire de Matadepera, 1997.
<b>Text placa</b>	Referent al camí que portava cap al molí d'en Barata a Sant Feliu del Racó
<b>Observacions</b>	-



<b>34</b>	
<b>Tipus</b>	Carrer
<b>Nom</b>	<b>Camí dels Enamorats, del</b>
<b>UTM</b>	419526 – 4605565
<b>Sector</b>	Nucli urbà
<b>Data aprovació</b>	11/10/1995 (Ple)
<b>Denominacions anteriors</b>	-
<b>Descripció</b>	Desconeixem els motius d'aquest nom.
<b>Referències</b>	-
<b>Text placa</b>	-
<b>Observacions</b>	-
<b>Fotografia</b>	

<b>35</b>	
<b>Tipus</b>	Carrer
<b>Nom</b>	<b>Camí dels Monjos, del</b>
<b>UTM</b>	418280 – 4607734
<b>Sector</b>	Pla de Sant Llorenç
<b>Data aprovació</b>	[1977]
<b>Denominacions anteriors</b>	-
<b>Descripció</b>	Camí històric que connecta els antics nuclis monacals de Sant Cugat del Vallès i Sant Llorenç del Munt
<b>Referències</b>	<a href="https://ca.wikipedia.org/wiki/Cam%C3%AD_dels_Monjos">https://ca.wikipedia.org/wiki/Cam%C3%AD_dels_Monjos</a>
<b>Text placa</b>	Camí històric que connecta els antics nuclis monacals de Sant Cugat del Vallès i Sant Llorenç del Munt
<b>Observacions</b>	A Google Maps el tram sud del Carrer Camí dels Monjos està senyalitzat com el Carrer del Girbau.
<b>Fotografia</b>	

<b>36</b>	
<b>Tipus</b>	Carrer
<b>Nom</b>	<b>Can Candi, de</b>
<b>UTM</b>	418128 – 4606119
<b>Sector</b>	Can Candi
<b>Data aprovació</b>	1973
<b>Denominacions anteriors</b>	carrer Totalitat
<b>Descripció</b>	Referent a la masia propera del mateix nom, documentada des del segle XII, i que es troba en el terme de Terrassa .
<b>Referències</b>	-
<b>Text placa</b>	Referent a la masia propera del mateix nom, documentada des del segle XII, i que es troba en el terme de Terrassa
<b>Observacions</b>	-
<b>Fotografia</b>	 <p>The photograph is a street view from Google Maps showing a residential street. The street is paved and has a car parked on the side. On the left, there is a tall, well-maintained hedge. On the right, there are white houses with red-tiled roofs and more greenery. The sky is clear and blue. The image includes a location label at the top: 'Passeig PI -Urbanización Can Candi, Catalunya' and a date 'Street View - jul. 2008'. There is also a vertical label on the right side of the image that reads 'SEIG PI -Urbanización Can Candi'.</p>

<b>37</b>	
<b>Tipus</b>	Avinguda
<b>Nom</b>	<b>Can Marcet, de</b>
<b>UTM</b>	417597 – 4607471
<b>Sector</b>	Cavall Bernat / Pla de Sant Llorenç
<b>Data aprovació</b>	[1975-1981]
<b>Denominacions anteriors</b>	Carrer Cavall Bernat
<b>Descripció</b>	Referent a la masia propera del mateix nom, documentada des del segle XI. Actualment és el restaurant Cavall Bernat.
<b>Referències</b>	-
<b>Text placa</b>	Referent a la masia propera del mateix nom, documentada des del segle XI
<b>Observacions</b>	-
<b>Fotografia</b>	

<b>38</b>	
<b>Tipus</b>	Carrer
<b>Nom</b>	<b>Can Pobla, de</b>
<b>UTM</b>	417674 – 4607633
<b>Sector</b>	Pla de Sant Llorenç
<b>Data aprovació</b>	[1977]
<b>Denominacions anteriors</b>	-
<b>Descripció</b>	Referent a la masia propera del mateix nom, documentada des del segle X.
<b>Referències</b>	Ballbé, Miquel: El Rodaire de Matadepera, 1997.
<b>Text placa</b>	Referent a la masia propera del mateix nom, documentada des del segle X
<b>Observacions</b>	-
<b>Fotografia</b>	


<b>39</b>	
<b>Tipus</b>	Carrer
<b>Nom</b>	<b>Can Pous, de</b>
<b>UTM</b>	419056 – 4605186
<b>Sector</b>	Nucli urbà
<b>Data aprovació</b>	1976
<b>Denominacions anteriors</b>	-
<b>Descripció</b>	En record a la casa de Can Pous de Terrassa, propietat de Dolors Mir, que va donar a Matadepera els terrenys que actualment ocupa l'Ajuntament amb la seva plaça.
<b>Referències</b>	Ballbé, Miquel: El Rodaire de Matadepera, 1997.
<b>Text placa</b>	En record a la casa de Can Pous de Terrassa, propietat de Dolors Mir
<b>Observacions</b>	-
<b>Fotografia</b>	

<b>40</b>	
<b>Tipus</b>	Pont
<b>Nom</b>	<b>Can Prat, de</b>
<b>UTM</b>	418041 – 4606515
<b>Sector</b>	Barri de Sant Llorenç / Can Prat
<b>Data aprovació</b>	08/02/1991 (Ple)
<b>Denominacions anteriors</b>	-
<b>Descripció</b>	En record de l'antiga casa de Can Prat. Era una casa d'aspecte rural.
<b>Referències</b>	Acta del Ple 08/02/1991
<b>Text placa</b>	En record de l'antiga casa de Can Prat
<b>Observacions</b>	-
<b>Fotografia</b>	

<b>41</b>	
<b>Tipus</b>	Carrer
<b>Nom</b>	<b>Can Solà del Pla, de</b>
<b>UTM</b>	417645 – 4607424
<b>Sector</b>	Pla de Sant Llorenç
<b>Data aprovació</b>	[1977]
<b>Denominacions anteriors</b>	-
<b>Descripció</b>	Referent a la masia propera del mateix nom, documentada des del segle XIV.
<b>Referències</b>	Catàleg de béns arquitectònics i arqueològics de Matadepera.
<b>Text placa</b>	Referent a la masia propera del mateix nom, documentada des del segle XIV
<b>Observacions</b>	-
<b>Fotografia</b>	


42	
<b>Tipus</b>	Carrer
<b>Nom</b>	<b>Can Solà del Racó, de</b>
<b>UTM</b>	418185 – 4608031
<b>Sector</b>	Pla de Sant Llorenç
<b>Data aprovació</b>	[1977]
<b>Denominacions anteriors</b>	-
<b>Descripció</b>	Referent a la masia propera del mateix nom, documentada des del segle XIV.
<b>Referències</b>	Ballbé, Miquel: El Rodaire de Matadepera, 1997.
<b>Text placa</b>	Referent a la masia propera del mateix nom, documentada des del segle XIV
<b>Observacions</b>	-
<b>Fotografia</b>	

<b>43</b>	
<b>Tipus</b>	Passeig
<b>Nom</b>	<b>Can Torrella, de</b>
<b>UTM</b>	417714 – 4606822
<b>Sector</b>	Can Torrella
<b>Data aprovació</b>	1980
<b>Denominacions anteriors</b>	-
<b>Descripció</b>	Referent a la masia propera del mateix nom, documentada des del segle XVII.
<b>Referències</b>	Ballbé, Miquel: El Rodaire de Matadepera, 1997.
<b>Text placa</b>	Referent a la masia de Can Torrella de Baix, documentada des del segle XVII
<b>Observacions</b>	A google apareix un passatge de Can Torrella, el que pot generar confusió.
<b>Fotografia</b>	


<b>44</b>	
<b>Tipus</b>	Carrer
<b>Nom</b>	<b>Canal de l'Estret, de la</b>
<b>UTM</b>	417076 – 4608119
<b>Sector</b>	Can Robert (Can Marcet)
<b>Data aprovació</b>	[1986]
<b>Denominacions anteriors</b>	Carrer d'en Segura
<b>Descripció</b>	Canal situada prop de can Pobla
<b>Referències</b>	Ballbé, Miquel: El Rodaire de Matadepera, 1997.
<b>Text placa</b>	Canal situada prop de can Pobla
<b>Observacions</b>	Fins ara escrit com “el canal”, però segons Ballbé seria “la canal”: “deu el nom a una canal del camí forestal que va a can Pobla”.
<b>Fotografia</b>	


<b>45</b>	
<b>Tipus</b>	Carrer
<b>Nom</b>	<b>Cantarelles, de les</b>
<b>UTM</b>	416623 – 4607676
<b>Sector</b>	Les Pedritxes
<b>Data aprovació</b>	26/04/1975
<b>Denominacions anteriors</b>	-
<b>Descripció</b>	Referent a l'antic mas de les Cantarelles.??
<b>Referències</b>	Lloveras, Josep: Les Pedritxes, 2003
<b>Text placa</b>	Referent a l'antic mas de les Cantarelles
<b>Observacions</b>	Miquel Ballbé (El Rodaire de Matadepera, 1997) anomena el mas de les Cantarelles, però amb aquest nom no apareix cap mas esmentat en cap document
<b>Fotografia</b>	


<b>46</b>	
<b>Tipus</b>	Carrer
<b>Nom</b>	<b>Carossa, de la</b>
<b>UTM</b>	417283 – 4609323
<b>Sector</b>	Cavall Bernat
<b>Data aprovació</b>	[1975-1981]
<b>Denominacions anteriors</b>	-
<b>Descripció</b>	Bauma o forat que es forma a l'interior i pel llarg del tronc en els arbres vells o tarats
<b>Referències</b>	Gran Enciclopèdia Catalana
<b>Text placa</b>	Bauma o forat que es forma a l'interior i pel llarg del tronc en els arbres vells o tarats
<b>Observacions</b>	-
<b>Fotografia</b>	

<b>47</b>	
<b>Tipus</b>	Carrer
<b>Nom</b>	<b>Castellassa, de la</b>
<b>UTM</b>	417714 – 4607696
<b>Sector</b>	Pla de Sant Llorenç
<b>Data aprovació</b>	[1977]
<b>Denominacions anteriors</b>	-
<b>Descripció</b>	Referent a la muntanya de la Castellassa de Can Torres (822m).
<b>Referències</b>	Ballbé, Miquel: El Rodaire de Matadepera, 1997.
<b>Text placa</b>	Referent a la muntanya de la Castellassa de Can Torres
<b>Observacions</b>	-
<b>Fotografia</b>	 <p>A street view photograph of Carrer Castellassa in Matadepera, Catalunya. The image shows a paved road with a 'STOP' marking on the surface. The road is lined with trees and a low wall on the left side. The sky is overcast. A small information box in the top left corner of the image reads: 'Carrer Castellassa, Matadepera, Catalunya, Street View, març 2011'. A compass icon is visible in the bottom right corner.</p>


<b>48</b>	
<b>Tipus</b>	Carrer
<b>Nom</b>	<b>Castellsapera, de</b>
<b>UTM</b>	416680 – 4607959
<b>Sector</b>	Les Pedritxes
<b>Data aprovació</b>	26/04/1975 (Ple)
<b>Denominacions anteriors</b>	-
<b>Descripció</b>	Massís de Sant Llorenç del Munt (entre Terrassa i Vacarisses).
<b>Referències</b>	Lloveras, Josep: Les Pedritxes, 2003
<b>Text placa</b>	Un dels cims de Sant Llorenç del Munt, de 980 metres d'altitud
<b>Observacions</b>	-
<b>Fotografia</b>	


<b>49</b>	
<b>Tipus</b>	Carrer
<b>Nom</b>	<b>Castellterçol, de</b>
<b>UTM</b>	417343 – 4609396
<b>Sector</b>	Cavall Bernat
<b>Data aprovació</b>	[1975-1981]
<b>Denominacions anteriors</b>	-
<b>Descripció</b>	Municipi català del Moianès
<b>Referències</b>	Gran Enciclopèdia Catalana
<b>Text placa</b>	Municipi català del Moianès
<b>Observacions</b>	-
<b>Fotografia</b>	


<b>50</b>	
<b>Tipus</b>	Avinguda
<b>Nom</b>	<b>Catalunya, de</b>
<b>UTM</b>	416272 – 4607723
<b>Sector</b>	Les Pedritxes
<b>Data aprovació</b>	26/04/1975 (Ple)
<b>Denominacions anteriors</b>	Camino Avenida Montserrat
<b>Descripció</b>	País europeu de la Mediterrània occidental.
<b>Referències</b>	Lloveras, Josep: Les Pedritxes, 2003
<b>Text placa</b>	País europeu de la Mediterrània occidental.
<b>Observacions</b>	Hauria de ser un carrer, ja que no correspon a la definició d'avinguda. Es manté provisionalment, com el cas d'avinguda del Vallès, per tenir una gran afectació i esdevenir tradició/costum.
<b>Fotografia</b>	

<b>51</b>	
<b>Tipus</b>	Carrer
<b>Nom</b>	<b>Cavall Bernat, del</b>
<b>UTM</b>	417450 – 4608064
<b>Sector</b>	Cavall Bernat
<b>Data aprovació</b>	[1975-1981]
<b>Denominacions anteriors</b>	-
<b>Descripció</b>	Muntanya de 801 metres que es troba al massís de Sant Llorenç del Munt.
<b>Referències</b>	Gran Enciclopèdia Catalana
<b>Text placa</b>	Cim de 801 metres que es troba al massís de Sant Llorenç del Munt.
<b>Observacions</b>	El nom “Cavall Bernat” té una plaça i un carrer, pot portar a confusions.
<b>Fotografia</b>	

<b>52</b>	
<b>Tipus</b>	Plaça
<b>Nom</b>	<b>Cavall Bernat, del</b>
<b>UTM</b>	417355 – 4608398
<b>Sector</b>	Cavall Bernat
<b>Data aprovació</b>	[1975-1981]
<b>Denominacions anteriors</b>	-
<b>Descripció</b>	Muntanya de 801 metres que es troba al massís de Sant Llorenç del Munt.
<b>Referències</b>	Gran Enciclopèdia Catalana
<b>Text placa</b>	Muntanya de 801 metres que es troba al massís de Sant Llorenç del Munt.
<b>Observacions</b>	El nom “Cavall Bernat” té una plaça i un carrer, pot portar a confusions.
<b>Fotografia</b>	

<b>53</b>	
<b>Tipus</b>	Carrer
<b>Nom</b>	<b>Cercle de Calderols, del</b>
<b>UTM</b>	418237 – 4606961
<b>Sector</b>	Can Prat
<b>Data aprovació</b>	1974
<b>Denominacions anteriors</b>	-
<b>Descripció</b>	Turó de Calderols, de 581 metres d'alçada.
<b>Referències</b>	Ballbé, Miquel: El Rodaire de Matadepera, 1997.
<b>Text placa</b>	Turó de Calderols, de 581 metres d'alçada
<b>Observacions</b>	-
<b>Fotografia</b>	

<b>54</b>	
<b>Tipus</b>	Carrer
<b>Nom</b>	<b>Cingle dels Cavalls, del</b>
<b>UTM</b>	417847 – 4607238
<b>Sector</b>	Can Torrella / Pla de Sant Llorenç
<b>Data aprovació</b>	[1980]
<b>Denominacions anteriors</b>	-
<b>Descripció</b>	Referent al cingle del mateix nom situat la muntanya de Sant Llorenç del Munt.
<b>Referències</b>	Ballbé, Miquel: El Rodaire de Matadepera, 1997.
<b>Text placa</b>	Cingle situat a la muntanya de Sant Llorenç del Munt
<b>Observacions</b>	-
<b>Fotografia</b>	


<b>55</b>	
<b>Tipus</b>	Carrer
<b>Nom</b>	<b>Coll de l'Ós, del</b>
<b>UTM</b>	416889 – 4607474
<b>Sector</b>	Les Pedritxes
<b>Data aprovació</b>	26/04/1975 (Ple)
<b>Denominacions anteriors</b>	Can Bartolí
<b>Descripció</b>	Coll entre dues carenes de la Serra de Les Pedritxes.
<b>Referències</b>	Lloveras, Josep: Les Pedritxes, 2003
<b>Text placa</b>	Coll entre dues carenes de la Serra de Les Pedritxes. Cota màxima 629 metres
<b>Observacions</b>	-
<b>Fotografia</b>	


<b>56</b>	
<b>Tipus</b>	Carrer
<b>Nom</b>	<b>Coll d'Eres, del</b>
<b>UTM</b>	418133 – 4607176
<b>Sector</b>	Pla de Sant Llorenç
<b>Data aprovació</b>	[1977]
<b>Denominacions anteriors</b>	-
<b>Descripció</b>	Coll situat entre el cim del Montcau i el de La Mola a 930 metres de cota màxima.
<b>Referències</b>	Ballbé, Miquel: El Rodaire de Matadepera, 1997.
<b>Text placa</b>	Coll situat entre el cim del Montcau i el de La Mola. Cota màxima 930 metres
<b>Observacions</b>	-
<b>Fotografia</b>	 <p>Carrer del Coll d'Eres Matadepera, Catalunya Street View, març 2011</p>

<b>57</b>	
<b>Tipus</b>	Carrer
<b>Nom</b>	<b>Coll d'Estenalles, del</b>
<b>UTM</b>	417644 – 4606844
<b>Sector</b>	Can Torrella / Pla de Sant Llorenç
<b>Data aprovació</b>	1976
<b>Denominacions anteriors</b>	-
<b>Descripció</b>	Coll que separa les serres de la Pola, de la Mata i de l'Obac.
<b>Referències</b>	Ballbé, Miquel: El Rodaire de Matadepera, 1997.
<b>Text placa</b>	Coll que separa les serres de la Pola, de la Mata i de l'Obac. Cota màxima 870 metres.
<b>Observacions</b>	-
<b>Fotografia</b>	

<b>58</b>	
<b>Tipus</b>	Carrer
<b>Nom</b>	<b>Coll Prunera, del</b>
<b>UTM</b>	417624 – 4607176
<b>Sector</b>	Pla de Sant Llorenç
<b>Data aprovació</b>	[1977]
<b>Denominacions anteriors</b>	-
<b>Descripció</b>	Coll que delimita els termes de Matadepera i Mura.
<b>Referències</b>	Ballbé, Miquel: El Rodaire de Matadepera, 1997.
<b>Text placa</b>	Coll que delimita els termes de Matadepera i Mura. Cota màxima 890 metres
<b>Observacions</b>	-
<b>Fotografia</b>	


<b>59</b>	
<b>Tipus</b>	Carrer
<b>Nom</b>	<b>Comerç, del</b>
<b>UTM</b>	417392 – 4608818
<b>Sector</b>	Cavall Bernat
<b>Data aprovació</b>	[1975-1981]
<b>Denominacions anteriors</b>	Comercial (segons Plànol de carrers de 1976)
<b>Descripció</b>	Nom donat pels urbanitzadors (desconeixem el motiu).
<b>Referències</b>	Ballbé, Miquel: El Rodaire de Matadepera, 1997.
<b>Text placa</b>	Activitat socioeconòmica de compravenda de béns o serveis
<b>Observacions</b>	Aquest nom no lliga amb els noms dels carrers que l'envolten i desconeixem perquè porta aquest nom en una urbanització amb noms de toponímia de Sant Llorenç del Munt.
<b>Fotografia</b>	


<b>60</b>	
<b>Tipus</b>	Carrer
<b>Nom</b>	<b>Concòrdia, de la</b>
<b>UTM</b>	418136 – 606259
<b>Sector</b>	Barri de Sant Llorenç
<b>Data aprovació</b>	[1973]
<b>Denominacions anteriors</b>	-
<b>Descripció</b>	Nom donat pels urbanitzadors (desconeixem el motiu).
<b>Referències</b>	Ballbé, Miquel: El Rodaire de Matadepera, 1997.
<b>Text placa</b>	Estat d'harmonia que resulta de l'acord dels sentiments, de les idees, etc., entre dues persones o més
<b>Observacions</b>	-
<b>Fotografia</b>	


<b>61</b>	
<b>Tipus</b>	Carrer
<b>Nom</b>	<b>Cortins, dels</b>
<b>UTM</b>	418200 – 4607183
<b>Sector</b>	Pla de Sant Llorenç
<b>Data aprovació</b>	[1977]
<b>Denominacions anteriors</b>	-
<b>Descripció</b>	Conjunt de turons del massís de Sant Llorenç del Munt.
<b>Referències</b>	Ballbé, Miquel: El Rodaire de Matadepera, 1997.
<b>Text placa</b>	Conjunt de turons del massís de Sant Llorenç del Munt. El punt més alt té 916 metres
<b>Observacions</b>	-
<b>Fotografia</b>	

<b>62</b>	
<b>Tipus</b>	Carrer
<b>Nom</b>	<b>Cova del Drac, de la</b>
<b>UTM</b>	417886 – 4607885
<b>Sector</b>	Pla de Sant Llorenç
<b>Data aprovació</b>	[1977]
<b>Denominacions anteriors</b>	-
<b>Descripció</b>	Cova del massís de Sant Llorenç del Munt.
<b>Referències</b>	Ballbé, Miquel: El Rodaire de Matadepera, 1997.
<b>Text placa</b>	Cova del massís de Sant Llorenç del Munt, on segons la llegenda hi habitava un drac
<b>Observacions</b>	-
<b>Fotografia</b>	

<b>63</b>	
<b>Tipus</b>	Carrer
<b>Nom</b>	<b>Cova Simanya, de la</b>
<b>UTM</b>	417795 – 4607214
<b>Sector</b>	Can Torrella / Pla de Sant Llorenç
<b>Data aprovació</b>	1985
<b>Denominacions anteriors</b>	-
<b>Descripció</b>	Cova del massís de Sant Llorenç del Munt.
<b>Referències</b>	Ballbé, Miquel: El Rodaire de Matadepera, 1997.
<b>Text placa</b>	Cova del massís de Sant Llorenç del Munt, situada al terme de Sant Llorenç Savall
<b>Observacions</b>	-
<b>Fotografia</b>	

<b>64</b>	
<b>Tipus</b>	Carrer
<b>Nom</b>	<b>Dauradella, de la</b>
<b>UTM</b>	416174 – 4607917
<b>Sector</b>	Les Pedritxes
<b>Data aprovació</b>	26/04/1975 (Ple)
<b>Denominacions anteriors</b>	-
<b>Descripció</b>	Planta medicinal (Ceterach officinarum)
<b>Referències</b>	Lloveras, Josep: Les Pedritxes, 2003
<b>Text placa</b>	Planta medicinal (Ceterach officinarum)
<b>Observacions</b>	-
<b>Fotografia</b>	

<b>65</b>	
<b>Tipus</b>	Carrer
<b>Nom</b>	<b>Daví, del</b>
<b>UTM</b>	417818 – 4607970
<b>Sector</b>	Pla de Sant Llorenç
<b>Data aprovació</b>	[1977]
<b>Denominacions anteriors</b>	-
<b>Descripció</b>	Referent al mas Daví, situat en el terme de Sant Llorenç Savall.
<b>Referències</b>	Ballbé, Miquel: El Rodaire de Matadepera, 1997.
<b>Text placa</b>	Referent al mas Daví, situat en el terme de Sant Llorenç Savall, i documentat des del segle XII.
<b>Observacions</b>	-
<b>Fotografia</b>	

<b>66</b>	
<b>Tipus</b>	Carrer
<b>Nom</b>	<b>Dalt, de</b>
<b>UTM</b>	416342 – 4607979
<b>Sector</b>	Les Pedritxes
<b>Data aprovació</b>	26/04/1975 (Ple)
<b>Denominacions anteriors</b>	D'Alt (segons Plànol de carrers de 1976)
<b>Descripció</b>	Fa referència a que és el carrer més alt de l'urbanització de Les Pedritxes.
<b>Referències</b>	Lloveras, Josep: Les Pedritxes, 2003
<b>Text placa</b>	Referent a que és el carrer més alt de l'urbanització de Les Pedritxes, cota 650 metres
<b>Observacions</b>	-
<b>Fotografia</b>	

<b>67</b>	
<b>Tipus</b>	Carrer
<b>Nom</b>	<b>Diagonal, de la</b>
<b>UTM</b>	418862 – 4605256
<b>Sector</b>	Nucli urbà
<b>Data aprovació</b>	1965
<b>Denominacions anteriors</b>	-
<b>Descripció</b>	Desconeixem els motius d'aquest nom. Podria referir-se a la Gran Diagonal, paret que s'estén al costat del cim Cavall Bernat, entre la roca de les Onze Hores i l'Esquirol.
<b>Referències</b>	Ballbé, Miquel: El Rodaire de Matadepera, 1997.
<b>Text placa</b>	Gran Diagonal, paret que s'estén al costat del cim Cavall Bernat i entre la roca de les Onze Hores i l'Esquirol
<b>Observacions</b>	no porta preposició per ser un adjectiu, segons els criteris de denominació de l'Institut d'Estudis Catalans.
<b>Fotografia</b>	

<b>68</b>	
<b>Tipus</b>	Carrer
<b>Nom</b>	<b>Doctor Fleming, del</b>
<b>UTM</b>	418265 – 4606150
<b>Sector</b>	Barri de Sant Llorenç
<b>Data aprovació</b>	[1959]
<b>Denominacions anteriors</b>	-
<b>Descripció</b>	Alexander Fleming (Escòcia, 1881 - Anglaterra, 1955) fou un biòleg, bacteriòleg i professor universitari escocès guardonat amb el Premi Nobel de Medicina 1945.
<b>Referències</b>	Gran Enciclopèdia Catalana
<b>Text placa</b>	Escòcia, 1881 - Anglaterra, 1955. Científic Premi Nobel de Medicina l'any 1945.
<b>Observacions</b>	-
<b>Fotografia</b>	

<b>69</b>	
<b>Tipus</b>	Carrer
<b>Nom</b>	<b>Dolors Mir, de</b>
<b>UTM</b>	419007 – 4600539
<b>Sector</b>	Nucli urbà
<b>Data aprovació</b>	[1976]
<b>Denominacions anteriors</b>	Carrer dels Òbits
<b>Descripció</b>	Dolors Mir (1880-1969) propietària del Mas Sot, va cedir al poble els terrenys que ocupa l'Ajuntament.
<b>Referències</b>	Ballbé, Miquel: El Rodaire de Matadepera, 1997.
<b>Text placa</b>	Matadepera 1880-1969. Propietària del Mas Sot, va cedir al poble els terrenys que ocupa l'Ajuntament
<b>Observacions</b>	-



<b>70</b>	
<b>Tipus</b>	Carrer
<b>Nom</b>	<b>Domènech i Montaner, de</b>
<b>UTM</b>	418559 – 4605587
<b>Sector</b>	Verge de Montserrat
<b>Data aprovació</b>	1979
<b>Denominacions anteriors</b>	-
<b>Descripció</b>	Lluís Domènech i Montaner (Barcelona, 1850 - 1923) fou un arquitecte, historiador, humanista i polític català.
<b>Referències</b>	Gran Enciclopèdia Catalana
<b>Text placa</b>	Barcelona, 1850 - 1923. Arquitecte, historiador, humanista i polític
<b>Observacions</b>	Nascut abans del Registre Civil (1870), però mort amb posterioritat, amb la qual cosa es respecta la grafia utilitzada per la persona (Domènech i Montaner). En cartografia de Google apareix com Muntaner.
<b>Fotografia</b>	

<b>71</b>	
<b>Tipus</b>	Plaça
<b>Nom</b>	<b>Drac, del</b>
<b>UTM</b>	417962 – 4606725
<b>Sector</b>	Drac Park
<b>Data aprovació</b>	08/02/1991 (Ple)
<b>Denominacions anteriors</b>	-
<b>Descripció</b>	En record del drac que habitava, segons la llegenda, a Sant Llorenç del Munt.
<b>Referències</b>	Acta del Ple 08/02/1991.
<b>Text placa</b>	En record del drac que habitava a Sant Llorenç del Munt segons explica la llegenda
<b>Observacions</b>	-
<b>Fotografia</b>	

<b>72</b>	
<b>Tipus</b>	Carrer
<b>Nom</b>	<b>Eduvigis Rosas, d'</b>
<b>UTM</b>	419170 – 4605623
<b>Sector</b>	Nucli urbà
<b>Data aprovació</b>	[1970]
<b>Denominacions anteriors</b>	-
<b>Descripció</b>	Eduvigis Rosas (Barcelona, segle XIX - ????), muller de Wenceslao Guadall, propietari de Can Vinyers.
<b>Referències</b>	Ballbé, Miquel: El Rodaire de Matadepera, 1997.
<b>Text placa</b>	Barcelona, segle XIX. Muller de Wenceslao Guadall, propietari de Can Vinyers
<b>Observacions</b>	Consultada una llicència d'obres sol·licitada per Eduvigis l'any 1919, signava amb la grafia "Eduvigis".
<b>Fotografia</b>	


<b>73</b>	
<b>Tipus</b>	Carrer
<b>Nom</b>	<b>Emprius, dels</b>
<b>UTM</b>	418309 – 4607191
<b>Sector</b>	Pla de Sant Llorenç
<b>Data aprovació</b>	[1977]
<b>Denominacions anteriors</b>	-
<b>Descripció</b>	Carena que delimita els termes de Mura i de Sant Llorenç Savall.
<b>Referències</b>	Ballbé, Miquel: El Rodaire de Matadepera, 1997.
<b>Text placa</b>	Carena que delimita els termes de Mura i de Sant Llorenç Savall, sobrepassa els 850 metres
<b>Observacions</b>	-
<b>Fotografia</b>	 <p>The photograph shows a street view of Carrer els Emprius in Matadepera, Catalunya. The road is paved and runs through a rural area with trees and a stone wall topped with a green hedge. A utility pole is visible on the left side of the road. The sky is overcast. The image includes a Google Street View overlay at the top left with the text: 'Carrer els Emprius', 'Matadepera, Catalunya', and 'Street View març 2011'. At the bottom right, there are navigation icons and the word 'Amaga'.</p>


<b>74</b>	
<b>Tipus</b>	Carrer
<b>Nom</b>	<b>Enric Borràs, d'</b>
<b>UTM</b>	418492 – 4605293
<b>Sector</b>	Verge de Montserrat
<b>Data aprovació</b>	[1986]
<b>Denominacions anteriors</b>	-
<b>Descripció</b>	Enric Borràs i Oriol (Badalona, 1863 - Barcelona, 1957) fou un actor de teatre català.
<b>Referències</b>	<a href="https://ca.wikipedia.org/wiki/Enric_Borr%C3%A0s_i_Oriol">https://ca.wikipedia.org/wiki/Enric_Borr%C3%A0s_i_Oriol</a>
<b>Text placa</b>	Badalona, 1863 - Barcelona, 1957. Fou un actor de teatre català
<b>Observacions</b>	-
<b>Fotografia</b>	

<b>75</b>	
<b>Tipus</b>	Carrer
<b>Nom</b>	<b>Enric Genescà i Cortés, d'</b>
<b>UTM</b>	418534 – 4606118
<b>Sector</b>	La Plana / Can Torrella
<b>Data aprovació</b>	27/08/1971
<b>Denominacions anteriors</b>	-
<b>Descripció</b>	Alcalde de Matadepera, entre 1942 i 1946.
<b>Referències</b>	Aguilar Cestero, Raúl: Memòries d'una feixa. Editorial Ecos, 2012
<b>Text placa</b>	Alcalde de Matadepera entre 1942 i 1946
<b>Observacions</b>	En procés d'estudi.



<b>76</b>	
<b>Tipus</b>	Carrer
<b>Nom</b>	<b>Esquirol, de l'</b>
<b>UTM</b>	417056 – 4609017
<b>Sector</b>	Can Robert
<b>Data aprovació</b>	[1976]
<b>Denominacions anteriors</b>	Esquirols, dels (segons Plànol de carrers de 1976)
<b>Descripció</b>	Referent a la Roca de l'Esquirol, de 822 metres i propera a la muntanya del Cavall Bernat.
<b>Referències</b>	Ballbé, Miquel: El Rodaire de Matadepera, 1997.
<b>Text placa</b>	Referent a la roca de l'Esquirol, de 822 metres i propera a la muntanya del Cavall Bernat
<b>Observacions</b>	-




<b>77</b>	
<b>Tipus</b>	Carrer
<b>Nom</b>	<b>Ferrerries, de les</b>
<b>UTM</b>	471470 – 4607940
<b>Sector</b>	Cavall Bernat
<b>Data aprovació</b>	[1975-1981]
<b>Denominacions anteriors</b>	-
<b>Descripció</b>	Desconeixem els motius d'aquest nom ja que no existeix cap topònim a Sant Llorenç del Munt amb aquest nom. Hi ha un municipi amb aquest nom a Menorca.
<b>Referències</b>	-
<b>Text placa</b>	-
<b>Observacions</b>	No existeix cap topònim a Sant Llorenç del Munt amb aquest nom
<b>Fotografia</b>	

<b>78</b>	
<b>Tipus</b>	Carrer
<b>Nom</b>	<b>Florida, de la</b>
<b>UTM</b>	418992 – 4605259
<b>Sector</b>	Mas Sot
<b>Data aprovació</b>	[1987]
<b>Denominacions anteriors</b>	-
<b>Descripció</b>	Referent a la torre situada prop d'aquest carrer i del mateix nom.
<b>Referències</b>	Ballbé, Miquel: El Rodaire de Matadepera, 1997.
<b>Text placa</b>	Torre situada prop d'aquest carrer i del mateix nom al terme de Terrassa
<b>Observacions</b>	-
<b>Fotografia</b>	


<b>79</b>	
<b>Tipus</b>	Carrer
<b>Nom</b>	<b>Fogueroses, de les</b>
<b>UTM</b>	417899 – 4606765
<b>Sector</b>	Can Torrella / Pla de Sant Llorenç
<b>Data aprovació</b>	1985
<b>Denominacions anteriors</b>	-
<b>Descripció</b>	Conjunt d'agulles de Sant Llorenç del Munt, en el terme de Sant Llorenç Savall.
<b>Referències</b>	Ballbé, Miquel: El Rodaire de Matadepera, 1997.
<b>Text placa</b>	Conjunt d'agulles de Sant Llorenç del Munt, en el terme de Sant Llorenç Savall
<b>Observacions</b>	Nom mal escrit (constava com Fogaroses). El topònim correcte és Fogueroses.
<b>Fotografia</b>	

<b>80</b>	
<b>Tipus</b>	Carrer
<b>Nom</b>	<b>Font de Can Vinyers, de la</b>
<b>UTM</b>	419534 – 4605571
<b>Sector</b>	Can Vinyers
<b>Data aprovació</b>	11/10/1995 (Ple)
<b>Denominacions anteriors</b>	-
<b>Descripció</b>	Referent a la font situada a Can Vinyers, al llevant de la masia.
<b>Referències</b>	Ballbé, Miquel: Topònims de Sant Llorenç del Munt i rodalia, 2000
<b>Text placa</b>	Referent a la font situada a Can Vinyers, al llevant de la masia
<b>Observacions</b>	-
<b>Fotografia</b>	 <p>A street view photograph showing a paved road with a white fence on the left and a green lawn with trees on the right. The road has 'Carrer Font de Can Vinyers' written on it. The sky is blue with some clouds. The image is a screenshot from a mobile application, with a location bar at the top showing 'Carrer Font de Can Vinyers, Matadepera, Catalunya' and a date 'Street View, març 2011'.</p>

<b>81</b>	
<b>Tipus</b>	Carrer
<b>Nom</b>	<b>Font de la Pola, de la</b>
<b>UTM</b>	416663 – 4607952
<b>Sector</b>	Les Pedritxes
<b>Data aprovació</b>	26/04/1975 (Ple)
<b>Denominacions anteriors</b>	Pola, de la, C.
<b>Descripció</b>	Font de Sant Llorenç del Munt, situada entre la serra de les Tres Creus i les Porquerisses, al terme de Mura.
<b>Referències</b>	Lloveras, Josep: Les Pedritxes, 2003
<b>Text placa</b>	Font de Sant Llorenç del Munt, situada entre la serra de les Tres Creus i les Porquerisses, al terme de Mura
<b>Observacions</b>	-
<b>Fotografia</b>	

<b>82</b>	
<b>Tipus</b>	Carrer
<b>Nom</b>	<b>Font de la Riera, de la</b>
<b>UTM</b>	417593 – 4607404
<b>Sector</b>	Can Torrella / Pla de Sant Llorenç
<b>Data aprovació</b>	1985
<b>Denominacions anteriors</b>	-
<b>Descripció</b>	Font situada a la carretera de Terrassa a Talamanca, al pk 12, al sector de Coll Prunera i els Cocons, al terme de Matadepera.
<b>Referències</b>	Ballbé, Miquel: El Rodaire de Matadepera, 1997.
<b>Text placa</b>	Font situada a la carretera de Terrassa a Talamanca, al pk 12, al sector de Coll Prunera i els Cocons, al terme de Matadepera
<b>Observacions</b>	-
<b>Fotografia</b>	


<b>83</b>	
<b>Tipus</b>	Carrer
<b>Nom</b>	<b>Font del Llor, de la</b>
<b>UTM</b>	417773 – 4608126
<b>Sector</b>	Pla de Sant Llorenç
<b>Data aprovació</b>	[1977]
<b>Denominacions anteriors</b>	-
<b>Descripció</b>	Font de Sant Llorenç del Munt, en el terme de Sant Llorenç Savall.
<b>Referències</b>	Ballbé, Miquel: Topònims de Sant Llorenç del Munt i rodalia, 2000
<b>Text placa</b>	Font de Sant Llorenç del Munt, en el terme de Sant Llorenç Savall
<b>Observacions</b>	-
<b>Fotografia</b>	


<b>84</b>	
<b>Tipus</b>	Carrer
<b>Nom</b>	<b>Font del Querol, de la</b>
<b>UTM</b>	418057 – 4608722
<b>Sector</b>	Cavall Bernat / Pla de Sant Llorenç
<b>Data aprovació</b>	[1975-1981]
<b>Denominacions anteriors</b>	-
<b>Descripció</b>	Font de Sant Llorenç del Munt, prop del torrent de Calderols, en el terme de Matadepera.
<b>Referències</b>	Ballbé, Miquel: Topònims de Sant Llorenç del Munt i rodalia, 2000
<b>Text placa</b>	Font de Sant Llorenç del Munt, prop del torrent de Calderols, en el terme de Matadepera
<b>Observacions</b>	-
<b>Fotografia</b>	

<b>85</b>	
<b>Tipus</b>	Carrer
<b>Nom</b>	<b>Font del Saüc, de la</b>
<b>UTM</b>	418163 – 4608639
<b>Sector</b>	Cavall Bernat / Pla de Sant Llorenç
<b>Data aprovació</b>	[1975-1981]
<b>Denominacions anteriors</b>	-
<b>Descripció</b>	Font de Sant Llorenç del Munt, situada als Horts dels Monjos, terme de Matadepera.
<b>Referències</b>	Ballbé, Miquel: El Rodaire de Matadepera, 1997.
<b>Text placa</b>	Font de Sant Llorenç del Munt, situada als Horts dels Monjos, terme de Matadepera
<b>Observacions</b>	-
<b>Fotografia</b>	

<b>86</b>	
<b>Tipus</b>	Carrer
<b>Nom</b>	<b>Font Flàvia, de la</b>
<b>UTM</b>	417739 – 4607823
<b>Sector</b>	Pla de Sant Llorenç
<b>Data aprovació</b>	[1977]
<b>Denominacions anteriors</b>	-
<b>Descripció</b>	Font de Sant Llorenç del Munt, en el terme de Sant Llorenç Savall
<b>Referències</b>	Ballbé, Miquel: Topònims de Sant Llorenç del Munt i rodalia, 2000
<b>Text placa</b>	Font de Sant Llorenç del Munt, en el terme de Sant Llorenç Savall
<b>Observacions</b>	-
<b>Fotografia</b>	 <p>The photograph is a street view image from Google Maps. It shows a residential street named 'Carrer Font Flàvia'. On the left, there is a two-story orange-colored building with a chimney. The street is lined with tall pine trees and green hedges. The road surface is asphalt with white lane markings. In the background, more trees and a hillside are visible under a clear sky. The image includes a small information box in the top left corner with the text: 'Carrer Font Flàvia', 'Matadepera, Catalunya', and 'Street View, març 2011'. Navigation controls are visible in the bottom right corner.</p>

<b>87</b>	
<b>Tipus</b>	Carrer
<b>Nom</b>	<b>Font Nova, de la</b>
<b>UTM</b>	418155 – 4608647
<b>Sector</b>	Cavall Bernat
<b>Data aprovació</b>	[1975-1981]
<b>Denominacions anteriors</b>	-
<b>Descripció</b>	Font de Sant Llorenç del Munt, situada a Can Pobla, terme de Matadepera.
<b>Referències</b>	Ballbé, Miquel: El Rodaire de Matadepera, 1997.
<b>Text placa</b>	Font de Sant Llorenç del Munt, situada a Can Pobla, terme de Matadepera
<b>Observacions</b>	-
<b>Fotografia</b>	 <p>A street view photograph showing a paved road lined with trees and a fence. The road is labeled 'Carrer Font Nova' and 'Matadepera, Catalunya'. The image is taken from a street view perspective, showing a car parked on the side of the road. The road is flanked by tall pine trees and a wooden fence. The sky is overcast.</p>


<b>88</b>	
<b>Tipus</b>	Carrer
<b>Nom</b>	<b>Font Soleia, de la</b>
<b>UTM</b>	417768 – 4607928
<b>Sector</b>	Pla de Sant Llorenç
<b>Data aprovació</b>	[1977]
<b>Denominacions anteriors</b>	-
<b>Descripció</b>	Font de Sant Llorenç del Munt, terme de Matadepera
<b>Referències</b>	Ballbé, Miquel: El Rodaire de Matadepera, 1997
<b>Text placa</b>	Font de Sant Llorenç del Munt, terme de Matadepera
<b>Observacions</b>	El nom carrer de la "Font Soleia" és molt similar al carrer "Soleia".
<b>Fotografia</b>	


<b>89</b>	
<b>Tipus</b>	Carrer
<b>Nom</b>	<b>Forn, del</b>
<b>UTM</b>	418092 – 4606891
<b>Sector</b>	Can Prat
<b>Data aprovació</b>	1974
<b>Denominacions anteriors</b>	-
<b>Descripció</b>	Referent a un forn de calç que antigament estava situat prop d'aquest carrer.
<b>Referències</b>	Ballbé, Miquel: El Rodaire de Matadepera, 1997.
<b>Text placa</b>	Referent a un forn de calç que antigament estava situat prop d'aquest carrer
<b>Observacions</b>	-
<b>Fotografia</b>	


<b>90</b>	
<b>Tipus</b>	Carrer
<b>Nom</b>	<b>Francesc Badia, de</b>
<b>UTM</b>	418164 – 4606671
<b>Sector</b>	Can Prat
<b>Data aprovació</b>	1974
<b>Denominacions anteriors</b>	-
<b>Descripció</b>	Francesc de Paula Badia i Tobella, (Olesa de Montserrat, 1895 - Matadepera, 1936). Fundador i dirigent d'Unió Democràtica de Catalunya i notari terrassenc.
<b>Referències</b>	Ballbé, Miquel: El Rodaire de Matadepera, 1997
<b>Text placa</b>	Olesa de Montserrat, 1895 - Matadepera, 1936. Fundador i dirigent d'Unió Democràtica de Catalunya i notari terrassenc
<b>Observacions</b>	Francesc Badia va morir assassinat a inicis de la Guerra Civil per milicians anarquistes i durant la dictadura van ser considerat un dels màrtirs del franquisme
<b>Fotografia</b>	


<b>91</b>	
<b>Tipus</b>	Carrer
<b>Nom</b>	<b>Francesc Gimeno, de</b>
<b>UTM</b>	418367 – 4605445
<b>Sector</b>	Verge de Montserrat
<b>Data aprovació</b>	[1988]
<b>Denominacions anteriors</b>	-
<b>Descripció</b>	Francesc Gimeno i Arasa (Tortosa, 1858 - Barcelona, 1927) fou un pintor i dibuixant català.
<b>Referències</b>	Ballbé, Miquel: El Rodaire de Matadepera, 1997.
<b>Text placa</b>	Tortosa, 1858 - Barcelona, 1927. Fou un pintor i dibuixant català.
<b>Observacions</b>	-



<b>92</b>	
<b>Tipus</b>	Carrer
<b>Nom</b>	<b>Gabi, del</b>
<b>UTM</b>	416284 – 4608301
<b>Sector</b>	Les Pedritxes
<b>Data aprovació</b>	26/04/1975
<b>Denominacions anteriors</b>	-
<b>Descripció</b>	Entre la Barata i Matadepera, lloc on es fonen les aigües que baixen de la riera de Les Arenes.
<b>Referències</b>	Lloveras, Josep: Les Pedritxes, 2003
<b>Text placa</b>	Entre la Barata i Matadepera, lloc on es fonen les aigües que baixen de la riera de Les Arenes
<b>Observacions</b>	Al mapa toponímic de Catalunya apareix una edificació anomenada com "el Gabi". A la planimetria sempre apareix com "Gabi", i es coneix popularment com "Gabi".
<b>Fotografia</b>	

<b>93</b>	
<b>Tipus</b>	Carrer
<b>Nom</b>	<b>Gaietà Vallès i Pujals, de</b>
<b>UTM</b>	418091 – 4606567
<b>Sector</b>	Can Prat
<b>Data aprovació</b>	1974
<b>Denominacions anteriors</b>	Agustí Prat, c., Cayetano Valles, c. Camí dels Monjos
<b>Descripció</b>	Nascut a Terrassa el 1886. Gerent de l'empresa Tarrassa Industrial SA. Militant de la Lliga Regionalista. Vivia a Terrassa, però habitava sovint a Matadepera, a Can Prat, a la residència del seu sogre, Agustí Prat. Juntament amb el seu sogre va ser detingut per militants de la FAI, a la casa de Can Prat, el 24 de juliol de 1936, i assassinat el mateix dia, a la carretera de Talamanca, a l'alçada de la Font de l'Olla, juntament amb d'altres industrials i persones de dretes de Terrassa.
<b>Referències</b>	Ballbé, Miquel: El Rodaire de Matadepera, 1997.
<b>Text placa</b>	Terrassa, 1886 – Matadepera, 1936. Gerent de l'empresa Tarrassa Industrial SA.
<b>Observacions</b>	Gaietà Vallès i Pujals va morir assassinat a inicis de la Guerra Civil per milicians anarquistes i durant la dictadura van ser considerat un dels màrtirs del franquisme
<b>Fotografia</b>	

<b>94</b>	
<b>Tipus</b>	Carrer
<b>Nom</b>	<b>Gall, del</b>
<b>UTM</b>	418425 – 4606673
<b>Sector</b>	Can Prat
<b>Data aprovació</b>	1974
<b>Denominacions anteriors</b>	-
<b>Descripció</b>	[Desconeixem el motiu d'aquest nom]
<b>Referències</b>	-
<b>Text placa</b>	-
<b>Observacions</b>	El nom carrer “del Gall” és molt similar a carrer “Serra del Gall”.
<b>Fotografia</b>	

<b>95</b>	
<b>Tipus</b>	Carrer
<b>Nom</b>	<b>Garbí, del</b>
<b>UTM</b>	419155 – 4606436
<b>Sector</b>	Sant Llorenç dels Pins
<b>Data aprovació</b>	[1979-1980]
<b>Denominacions anteriors</b>	Ullastrell, c.; Castellbisbal, c.
<b>Descripció</b>	Vent càlid de component sud-oest.
<b>Referències</b>	Gran Enciclopèdia Catalana
<b>Text placa</b>	Vent càlid de component sud-oest.
<b>Observacions</b>	-
<b>Fotografia</b>	

<b>96</b>	
<b>Tipus</b>	Pont
<b>Nom</b>	<b>Garrofer, del</b>
<b>UTM</b>	418562 – 4606114
<b>Sector</b>	Barri de Sant Llorenç / Nucli urbà
<b>Data aprovació</b>	08/02/1991 (Ple)
<b>Denominacions anteriors</b>	-
<b>Descripció</b>	Referent a un garrofer que hi ha a la cruïlla amb la carretera de Talamanca.
<b>Referències</b>	Acta del Ple 08/02/1991
<b>Text placa</b>	Referent a un garrofer que hi ha a la cruïlla amb la carretera de Talamanca
<b>Observacions</b>	-
<b>Fotografia</b>	 <p>The photograph shows a street view of the Pont del Garrofer. The view is from a street-level perspective looking down a paved road that crosses a bridge. The bridge has metal railings on both sides. In the background, there is a construction site with a large blue crane. The sky is overcast with grey clouds. The image includes a Google Street View interface with a location label 'Pont del Garrofer' and 'Mataldepera, Catalunya'.</p>

<b>97</b>	
<b>Tipus</b>	Carrer
<b>Nom</b>	<b>Gaudí, de</b>
<b>UTM</b>	418732 – 4605967
<b>Sector</b>	Nucli urbà
<b>Data aprovació</b>	[1953]
<b>Denominacions anteriors</b>	-
<b>Descripció</b>	Antoni Gaudí i Cornet (Reus 1852 - Barcelona, 1926) fou un arquitecte català reconegut per l'estil modernista.
<b>Referències</b>	Gran Enciclopèdia Catalana
<b>Text placa</b>	Reus 1852 - Barcelona, 1926. Arquitecte i un dels màxims exponents de l'estil modernista.
<b>Observacions</b>	-





<b>98</b>	
<b>Tipus</b>	Passatge
<b>Nom</b>	<b>Ginesteres, de les</b>
<b>UTM</b>	418956 – 4605243
<b>Sector</b>	Mas Sot
<b>Data aprovació</b>	-
<b>Denominacions anteriors</b>	-
<b>Descripció</b>	Arbust amb flor de la família de les Fabaceae.
<b>Referències</b>	Gran Enciclopèdia Catalana
<b>Text placa</b>	Spartium junceum. Arbust amb flor de la família de les Fabaceae
<b>Observacions</b>	-



<b>99</b>	
<b>Tipus</b>	Carrer
<b>Nom</b>	<b>Golf, del</b>
<b>UTM</b>	419341 – 4605608
<b>Sector</b>	Can Vinyers
<b>Data aprovació</b>	11/10/1995
<b>Denominacions anteriors</b>	-
<b>Descripció</b>	En referència al camp de golf de Matadepera
<b>Referències</b>	-
<b>Text placa</b>	En referència al camp de golf de Matadepera construït l'any 1995
<b>Observacions</b>	-



<b>100</b>	
<b>Tipus</b>	Carrer
<b>Nom</b>	<b>Granera, de</b>
<b>UTM</b>	417383 – 4609448
<b>Sector</b>	Cavall Bernat
<b>Data aprovació</b>	[1975-1981]
<b>Denominacions anteriors</b>	-
<b>Descripció</b>	Municipi català de la comarca del Moianès.
<b>Referències</b>	Gran Enciclopèdia Catalana
<b>Text placa</b>	Municipi català de la comarca del Moianès
<b>Observacions</b>	-
<b>Fotografia</b>	

<b>101</b>	
<b>Tipus</b>	Carrer
<b>Nom</b>	<b>Gregal, del</b>
<b>UTM</b>	418669 – 4606785
<b>Sector</b>	Sant Llorenç dels Pins
<b>Data aprovació</b>	[1979-1980]
<b>Denominacions anteriors</b>	Rubí, c.
<b>Descripció</b>	Vent fresc de component nord-est
<b>Referències</b>	Gran Enciclopèdia Catalana
<b>Text placa</b>	Vent fresc de component nord-est
<b>Observacions</b>	-
<b>Fotografia</b>	

<b>102</b>	
<b>Tipus</b>	Plaça
<b>Nom</b>	<b>Hoquei, de l'</b>
<b>UTM</b>	416955 – 4607766
<b>Sector</b>	Les Pedritxes
<b>Data aprovació</b>	26/04/1975
<b>Denominacions anteriors</b>	-
<b>Descripció</b>	Referència a l'esport de l'hoquei.
<b>Referències</b>	Lloveras, Josep: Les Pedritxes, 2003
<b>Text placa</b>	L'hoquei és un dels esports més practicats a Matadepera
<b>Observacions</b>	-



<b>103</b>	
<b>Tipus</b>	Carrer
<b>Nom</b>	<b>Ignasi Iglesias, d'</b>
<b>UTM</b>	418888 – 4605810
<b>Sector</b>	Nucli urbà
<b>Data aprovació</b>	-
<b>Denominacions anteriors</b>	-
<b>Descripció</b>	Ignasi Iglesias i Pujadas (Sant Andreu de Palomar, 1871 – Barcelona, 1928) fou un dramaturg i poeta vinculat amb el moviment modernista.
<b>Referències</b>	Gran Enciclopèdia Catalana
<b>Text placa</b>	Ignasi Iglesias Pujades (Sant Andreu de Palomar, 1871 – Barcelona, 1928). Dramaturg i poeta modernista. Promotor de l'homenatge de 1909 a Àngel Guimerà.
<b>Observacions</b>	-
<b>Fotografia</b>	


<b>104</b>	
<b>Tipus</b>	Carrer
<b>Nom</b>	<b>Isaac Peral, d'</b>
<b>UTM</b>	419149 – 4606161
<b>Sector</b>	Can Solà del Racó / La Muntanyeta
<b>Data aprovació</b>	-
<b>Denominacions anteriors</b>	-
<b>Descripció</b>	Isaac Peral (Cartagena 1851 - Berlín 1895). Científic i marí inventor del submarí Peral.
<b>Referències</b>	Gran Enciclopèdia Catalana
<b>Text placa</b>	Cartagena 1851 - Berlín 1895. Científic i marí inventor del submarí Peral
<b>Observacions</b>	-
<b>Fotografia</b>	

<b>105</b>	
<b>Tipus</b>	Plaça
<b>Nom</b>	<b>Jaume Corcoy, de</b>
<b>UTM</b>	418781 – 4605485
<b>Sector</b>	Nucli urbà
<b>Data aprovació</b>	1944
<b>Denominacions anteriors</b>	-
<b>Descripció</b>	Jaume Corcoy Guinart (Ridaura, 1863 – Terrassa 1951). Industrial tèxtil i mecenes.
<b>Referències</b>	Ballbé, Miquel: El Rodaire de Matadepera, 1997.
<b>Text placa</b>	Ridaura, 1863 – Terrassa 1951. Industrial tèxtil i mecenes
<b>Observacions</b>	-
<b>Fotografia</b>	

<b>106</b>	
<b>Tipus</b>	Carrer
<b>Nom</b>	<b>Jaume Español, de</b>
<b>UTM</b>	418657 – 4606167
<b>Sector</b>	La Plana
<b>Data aprovació</b>	1979
<b>Denominacions anteriors</b>	General Aranda, C.
<b>Descripció</b>	Jaume Espanyol i Serraclara (Barcelona, 1890) Mestre d'obres i actor de teatre amateur
<b>Referències</b>	Ballbé, Miquel: El Rodaire de Matadepera, 1997.
<b>Text placa</b>	Mestre d'obres i actor de teatre amateur de Matadepera
<b>Observacions</b>	Nascut posteriorment a l'establiment del Registre Civil (1870), per tant es respecta la grafia utilitzada per la persona (Español).
<b>Fotografia</b>	

<b>107</b>	
<b>Tipus</b>	Carrer
<b>Nom</b>	<b>Jaume Faura, de</b>
<b>UTM</b>	418648 – 4606169
<b>Sector</b>	La Plana
<b>Data aprovació</b>	1970
<b>Denominacions anteriors</b>	-
<b>Descripció</b>	Jaume Faura i Bordàs (Barcelona, 1892-1964). Fundador de la Coral Faura.
<b>Referències</b>	Ballbé, Miquel: El Rodaire de Matadepera, 1997.
<b>Text placa</b>	Barcelona, 1892-1964. Fundador de la Coral Faura
<b>Observacions</b>	-
<b>Fotografia</b>	

<b>108</b>	
<b>Tipus</b>	Carrer
<b>Nom</b>	<b>Jaume I, de</b>
<b>UTM</b>	418790 – 4605607
<b>Sector</b>	Nucli urbà
<b>Data aprovació</b>	20/07/1979
<b>Denominacions anteriors</b>	Calvo Sotelo, C.
<b>Descripció</b>	Jaume d'Aragó (Montpeller, 1208 - Alzira, 1276). Anomenat Jaume I el Conqueridor. Rei de la Corona d'Aragó.
<b>Referències</b>	Gran Enciclopèdia Catalana
<b>Text placa</b>	Montpeller, 1208 - Alzira, 1276. Rei de la Corona d'Aragó anomenat Jaume I el Conqueridor
<b>Observacions</b>	-
<b>Fotografia</b>	

<b>109</b>	
<b>Tipus</b>	Carrer
<b>Nom</b>	<b>Joan Camps, de</b>
<b>UTM</b>	418021 – 4606384
<b>Sector</b>	Barri de Sant Llorenç
<b>Data aprovació</b>	-
<b>Denominacions anteriors</b>	-
<b>Descripció</b>	Joan Camps i Coma (Vic, 1901 – Barcelona, 1971). Fundador de la primera agrupació sardanista de Matadepera.
<b>Referències</b>	Ballbé, Miquel: El Rodaire de Matadepera, 1997.
<b>Text placa</b>	Vic, 1901 – Barcelona, 1971. Fundador de la primera agrupació sardanista de Matadepera
<b>Observacions</b>	-
<b>Fotografia</b>	

<b>110</b>	
<b>Tipus</b>	Carrer
<b>Nom</b>	<b>Joan Miró, de</b>
<b>UTM</b>	418512 – 4605195
<b>Sector</b>	Verge de Montserrat
<b>Data aprovació</b>	-
<b>Denominacions anteriors</b>	-
<b>Descripció</b>	Joan Miró i Ferrà (Barcelona, 1893 - Palma, 1983). Pintor, escultor, gravador i ceramista. Considerat un dels màxims representants del surrealisme.
<b>Referències</b>	Gran Enciclopèdia Catalana
<b>Text placa</b>	Barcelona, 1893 - Palma, 1983. Pintor, escultor, gravador i ceramista considerat un dels màxims representants del surrealisme
<b>Observacions</b>	-
<b>Fotografia</b>	

<b>111</b>	
<b>Tipus</b>	Carrer
<b>Nom</b>	<b>Joan Paloma, de</b>
<b>UTM</b>	418827 – 4605521
<b>Sector</b>	Nucli urbà
<b>Data aprovació</b>	27/08/1971
<b>Denominacions anteriors</b>	-
<b>Descripció</b>	Joan Paloma i Aymerich (Terrassa, - Matadepera, 1955). Emprenedor esportiu i cultural.
<b>Referències</b>	Ballbé, Miquel: El Rodaire de Matadepera, 1997.
<b>Text placa</b>	Terrassa, - Matadepera, 1955. Emprenedor esportiu i cultural.
<b>Observacions</b>	-
<b>Fotografia</b>	

<b>112</b>	
<b>Tipus</b>	Carrer
<b>Nom</b>	<b>Joaquim Alavedra, de</b>
<b>UTM</b>	418202 – 4606207
<b>Sector</b>	Barri de Sant Llorenç
<b>Data aprovació</b>	-
<b>Denominacions anteriors</b>	-
<b>Descripció</b>	Joaquim Alavedra (Terrassa, ?? – Matadpera, ??). Restaurador, col·leccionista d'art i mecenes cultural.
<b>Referències</b>	Ballbé, Miquel: El Rodaire de Matadpera, 1997.
<b>Text placa</b>	Restaurador, col·leccionista d'art i mecenes cultural
<b>Observacions</b>	-
<b>Fotografia</b>	

<b>113</b>	
<b>Tipus</b>	Plaça
<b>Nom</b>	<b>Jordi Joan Rubí, de</b>
<b>UTM</b>	416280 – 4607746
<b>Sector</b>	Les Pedritxes
<b>Data aprovació</b>	21/11/1994
<b>Denominacions anteriors</b>	-
<b>Descripció</b>	Jordi Joan Rubí i Jover (Terrassa, 1941 – Castellar del Vallès, 1993). Tinent alcalde de Matadepera, mort en un accident d'ultralleuger.
<b>Referències</b>	-
<b>Text placa</b>	Terrassa, 1941 – Castellar del Vallès, 1993. Tinent alcalde de Matadepera, mort en un accident d'ultralleuger
<b>Observacions</b>	-




<b>114</b>	
<b>Tipus</b>	Carrer
<b>Nom</b>	<b>Josep Maria Alegre i Bosch, de</b>
<b>UTM</b>	419308 – 4605557
<b>Sector</b>	Can Vinyers
<b>Data aprovació</b>	11/10/1995
<b>Denominacions anteriors</b>	-
<b>Descripció</b>	Josep Maria Alegre i Bosch (1949 - 1991). Aparellador municipal
<b>Referències</b>	-
<b>Text placa</b>	Aparellador municipal
<b>Observacions</b>	-
<b>Fotografia</b>	

<b>115</b>	
<b>Tipus</b>	Carrer
<b>Nom</b>	<b>Josep Pla, de</b>
<b>UTM</b>	418907 – 4606336
<b>Sector</b>	La Muntanyeta
<b>Data aprovació</b>	-
<b>Denominacions anteriors</b>	Trobador, c.
<b>Descripció</b>	Josep Pla i Casadevall (Palafrugell, 1897 – Llofriu, 1981) fou un escriptor i periodista català, figura referent de la literatura catalana.
<b>Referències</b>	Gran Enciclopèdia Catalana
<b>Text placa</b>	Palafrugell, 1897 – Llofriu, 1981. Escriptor i periodista.
<b>Observacions</b>	-



<b>116</b>	
<b>Tipus</b>	Carrer
<b>Nom</b>	<b>Josep Porcar, de</b>
<b>UTM</b>	418791 – 4605680
<b>Sector</b>	Nucli urbà
<b>Data aprovació</b>	20/07/1979
<b>Denominacions anteriors</b>	13 de septiembre, av.(1928) / República, av. (1934)
<b>Descripció</b>	Josep Porcar i Fabra (Figueroles, 1899 – Matadepera, 1960). Agutzil municipal, tenor i actor amateur.
<b>Referències</b>	Ballbé, Miquel: El Rodaire de Matadepera, 1997.
<b>Text placa</b>	Agutzil municipal, tenor i actor amateur.
<b>Observacions</b>	-




<b>117</b>	
<b>Tipus</b>	Carrer
<b>Nom</b>	<b>Josep Vallès i Prat, de</b>
<b>UTM</b>	418099 – 4606858
<b>Sector</b>	Can Prat
<b>Data aprovació</b>	[1965]
<b>Denominacions anteriors</b>	-
<b>Descripció</b>	Josep Vallès i Prat (Terrassa, 1919 – Codo, 1937). Membre de la nissaga dels Prat, que tenien una casa, en l'actual urbanització de Can Prat. A l'esclat de la Guerra Civil va fugir a la zona franquista i a principis de 1937, es va allistar com a voluntari del Terç de Requetès de la Mare de Déu de Montserrat, una unitat militar franquista, formada per catalans fugitius de la zona republicana a finals de 1936. Va morir en la batalla de Codo (Saragossa).
<b>Referències</b>	Ballbé, Miquel: El Rodaire de Matadepera, 1997.
<b>Text placa</b>	-
<b>Observacions</b>	Per la seva responsabilitat militar durant la guerra, al lluitar en el bàndol feixista, no pot honorar-se en un carrer de Matadepera, tal com diu l'article 15 de la Llei 52/2007, de 26 de desembre.
<b>Fotografia</b>	

<b>118</b>	
<b>Tipus</b>	Carrer
<b>Nom</b>	<b>Josep Valls, de</b>
<b>UTM</b>	418095 – 4606861
<b>Sector</b>	Nucli urbà
<b>Data aprovació</b>	1941
<b>Denominacions anteriors</b>	-
<b>Descripció</b>	Josep Valls Pi (Matadepera, 1896-1936). Alcalde de Matadepera entre 1934 i 1936.
<b>Referències</b>	Ballbé, Miquel: El Rodaire de Matadepera, 1997.
<b>Text placa</b>	Matadepera, 1896-1936. Alcalde de Matadepera entre 1934 i 1936
<b>Observacions</b>	Josep Valls va morir assassinat a inicis de la Guerra Civil per milicians anarquistes i durant la dictadura van ser considerat un dels màrtirs del franquisme.
<b>Fotografia</b>	

<b>119</b>	
<b>Tipus</b>	Carrer
<b>Nom</b>	<b>Lledoners, dels</b>
<b>UTM</b>	419254 – 4605602
<b>Sector</b>	Nucli urbà
<b>Data aprovació</b>	11/10/1995
<b>Denominacions anteriors</b>	-
<b>Descripció</b>	Arbre (Celtis australis)
<b>Referències</b>	Gran Enciclopèdia Catalana
<b>Text placa</b>	Celtis australis. Arbre de la família de les cannabàcies
<b>Observacions</b>	-



<b>120</b>	
<b>Tipus</b>	Carrer
<b>Nom</b>	<b>Llevant, del</b>
<b>UTM</b>	418689 – 4606676
<b>Sector</b>	Sant Llorenç dels Pins
<b>Data aprovació</b>	[1979-1980]
<b>Denominacions anteriors</b>	Sant Cugat, C.
<b>Descripció</b>	Vent fresc i humit de component est
<b>Referències</b>	Gran Enciclopèdia Catalana
<b>Text placa</b>	Vent fresc i humit de component est
<b>Observacions</b>	-
<b>Fotografia</b>	

<b>121</b>	
<b>Tipus</b>	Carrer
<b>Nom</b>	<b>Llorer, del</b>
<b>UTM</b>	419210 – 4606272
<b>Sector</b>	Can Solà del Racó
<b>Data aprovació</b>	[1998]
<b>Denominacions anteriors</b>	-
<b>Descripció</b>	Arbre (Laurus nobilis)
<b>Referències</b>	Gran Enciclopèdia Catalana
<b>Text placa</b>	Laurus nobilis. Arbre de la família Lauraceae i de fulles de condiment
<b>Observacions</b>	-
<b>Fotografia</b>	

<b>122</b>	
<b>Tipus</b>	Carrer
<b>Nom</b>	<b>Manolo Hugué, de</b>
<b>UTM</b>	418413 – 4605704
<b>Sector</b>	Verge de Montserrat
<b>Data aprovació</b>	[1979]
<b>Denominacions anteriors</b>	-
<b>Descripció</b>	Manolo Martínez Hugué (Barcelona, 1872 - Caldes de Montbui, 1945), fou un artista noucentista polifacètic que destacà com escultor, pintor i dissenyador de joies.
<b>Referències</b>	Ballbé, Miquel: El Rodaire de Matadepera, 1997.
<b>Text placa</b>	Barcelona, 1872 – Caldes de Montbui, 1945. Escultor, pintor i dissenyador de joies.
<b>Observacions</b>	-
<b>Fotografia</b>	


<b>123</b>	
<b>Tipus</b>	Carrer
<b>Nom</b>	<b>Marc Comerma, de</b>
<b>UTM</b>	418278 – 4606628
<b>Sector</b>	Can Prat
<b>Data aprovació</b>	1974
<b>Denominacions anteriors</b>	-
<b>Descripció</b>	Marc Comerma i Aymerich (Terrassa, 1895 – Matadepera, 1945). Industrial tèxtil.
<b>Referències</b>	Ballbé, Miquel: El Rodaire de Matadepera, 1997.
<b>Text placa</b>	Terrassa, 1895 – Matadepera, 1945. Industrial tèxtil
<b>Observacions</b>	-
<b>Fotografia</b>	

<b>124</b>	
<b>Tipus</b>	Carrer
<b>Nom</b>	<b>Margarida Xirgu, de</b>
<b>UTM</b>	418355 – 4605381
<b>Sector</b>	Verge de Montserrat
<b>Data aprovació</b>	[1988]
<b>Denominacions anteriors</b>	-
<b>Descripció</b>	Margarita Xirgu i Subirà (Molins de Rei, 1888 - Montevideo, 1969). Actriu de teatre.
<b>Referències</b>	Gran Enciclopèdia Catalana
<b>Text placa</b>	Molins de Rei, 1888 - Montevideo, 1969. Actriu de teatre
<b>Observacions</b>	-




<b>125</b>	
<b>Tipus</b>	Carrer
<b>Nom</b>	<b>Mariapfarr, de</b>
<b>UTM</b>	418234 – 4606381
<b>Sector</b>	Barri de Sant Llorenç
<b>Data aprovació</b>	[1984]
<b>Denominacions anteriors</b>	Pinar, c.
<b>Descripció</b>	Municipi austríac de l'estat de Salzburg. Agermanat amb Matadepera des de 1984.
<b>Referències</b>	Ballbé, Miquel: El Rodaire de Matadepera, 1997.
<b>Text placa</b>	Municipi austríac de l'estat de Salzburg agermanat amb Matadepera des de 1984
<b>Observacions</b>	-
<b>Fotografia</b>	

<b>126</b>	
<b>Tipus</b>	Carrer
<b>Nom</b>	<b>Marinada, de la</b>
<b>UTM</b>	418975 – 4606509
<b>Sector</b>	Sant Llorenç dels Pins
<b>Data aprovació</b>	[1979-1980]
<b>Denominacions anteriors</b>	-
<b>Descripció</b>	Vent diürn que bufa de la mar cap a terra.
<b>Referències</b>	Gran Enciclopèdia Catalana
<b>Text placa</b>	Vent diürn que bufa de la mar cap a terra
<b>Observacions</b>	-
<b>Fotografia</b>	 <p>A street view photograph of Carrer Marinada in Matadepera, Catalunya. The image shows a paved road with a concrete curb on the left and a stone wall topped with a green hedge on the right. Tall pine trees line the road, and a white car is visible in the distance. The sky is blue with scattered white clouds. The interface of a Google Maps Street View camera is visible at the top and bottom of the image.</p>


<b>127</b>	
<b>Tipus</b>	Carrer
<b>Nom</b>	<b>Marquet, del</b>
<b>UTM</b>	417707 – 4607725
<b>Sector</b>	Pla de Sant Llorenç
<b>Data aprovació</b>	[1977]
<b>Denominacions anteriors</b>	-
<b>Descripció</b>	Referent al mas Marquet de la Roca, terme de Sant Llorenç Savall, documentat des del segle XIII.
<b>Referències</b>	Ballbé, Miquel: Topònims de Sant Llorenç del Munt i rodalia, 2000
<b>Text placa</b>	Referent al mas Marquet de la Roca documentat des del segle XIII al terme de Sant Llorenç Savall
<b>Observacions</b>	-
<b>Fotografia</b>	

<b>128</b>	
<b>Tipus</b>	Carrer
<b>Nom</b>	<b>Mas Ferrers, del</b>
<b>UTM</b>	416944 – 4607735
<b>Sector</b>	Les Pedritxes
<b>Data aprovació</b>	26/04/1975
<b>Denominacions anteriors</b>	-
<b>Descripció</b>	Nom del mas de can Ferrers de Baix, situat en aquest carrer, datat del 1393.
<b>Referències</b>	Lloveras, Josep: Les Pedritxes, 2003
<b>Text placa</b>	Nom del mas de Can Farrés de Baix situat en aquest carrer i datat del 1393
<b>Observacions</b>	El nom d'aquest mas el trobem escrit com Farrés, Ferrés i Ferrers. El Nomenclàtor oficial de toponímia major de Catalunya estableix que el nom correcte és Ferrers.
<b>Fotografia</b>	

<b>129</b>	
<b>Tipus</b>	Carrer
<b>Nom</b>	<b>Mas Cellers, del</b>
<b>UTM</b>	416415 – 4608102
<b>Sector</b>	Les Pedritxes
<b>Data aprovació</b>	26/04/1975
<b>Denominacions anteriors</b>	-
<b>Descripció</b>	Nom del mas situat en aquest carrer, datat del 1226.
<b>Referències</b>	Lloveras, Josep: Les Pedritxes, 2003
<b>Text placa</b>	Nom del mas situat en aquest carrer datat del 1226
<b>Observacions</b>	El nom d'aquest mas s'ha escrit com Sellers, Cellés, Selles, Cellers. La forma normativament correcte hauria de ser Cellers. No apareix a la toponímia oficial de Catalunya.
<b>Fotografia</b>	


<b>130</b>	
<b>Tipus</b>	Avinguda
<b>Nom</b>	<b>Mas Sot, del</b>
<b>UTM</b>	419405 – 4605336
<b>Sector</b>	Mas Sot
<b>Data aprovació</b>	[1985 – 1989]
<b>Denominacions anteriors</b>	-
<b>Descripció</b>	Nom del mas que antigament estava situat en aquesta zona.
<b>Referències</b>	Ballbé, Miquel: El Rodaire de Matadepera, 1997.
<b>Text placa</b>	Nom del mas que antigament estava situat en aquesta zona
<b>Observacions</b>	-
<b>Fotografia</b>	


<b>131</b>	
<b>Tipus</b>	Passatge
<b>Nom</b>	<b>Can Prat, de</b>
<b>UTM</b>	418504 – 4606698
<b>Sector</b>	Can Prat
<b>Data aprovació</b>	1974
<b>Denominacions anteriors</b>	-
<b>Descripció</b>	Nom de la casa que antigament estava situada en aquesta zona, construïda el 1900 i enderrocada el 1981.
<b>Referències</b>	Ballbé, Miquel: El Rodaire de Matadepera, 1997.
<b>Text placa</b>	Nom de la casa que antigament estava situada en aquesta zona construïda el 1900 i enderrocada el 1981
<b>Observacions</b>	-
<b>Fotografia</b>	


<b>132</b>	
<b>Tipus</b>	Carrer
<b>Nom</b>	<b>Mata, de la</b>
<b>UTM</b>	417899 – 4607908
<b>Sector</b>	Pla de Sant Llorenç
<b>Data aprovació</b>	[1977]
<b>Denominacions anteriors</b>	-
<b>Descripció</b>	Referent a la masia de la Mata, situada al Coll d'Estenalles, terme de Mura, documentada des de 1288.
<b>Referències</b>	Ballbé, Miquel: El Rodaire de Matadepera, 1997.
<b>Text placa</b>	Referent a la masia de la Mata situada al Coll d'Estenalles i documentada des del segle XIII
<b>Observacions</b>	-
<b>Fotografia</b>	

<b>133</b>	
<b>Tipus</b>	Passeig
<b>Nom</b>	<b>Matadepera, de</b>
<b>UTM</b>	418869 – 4605146
<b>Sector</b>	Nucli urbà
<b>Data aprovació</b>	[1954]
<b>Denominacions anteriors</b>	-
<b>Descripció</b>	Municipi català del Vallès Occidental.
<b>Referències</b>	Ballbé, Miquel: El Rodaire de Matadepera, 1997.
<b>Text placa</b>	Municipi català del Vallès Occidental
<b>Observacions</b>	-
<b>Fotografia</b>	

<b>134</b>	
<b>Tipus</b>	Carrer
<b>Nom</b>	<b>Mateu Turu, de</b>
<b>UTM</b>	418497 – 4605781
<b>Sector</b>	Verge de Montserrat
<b>Data aprovació</b>	[1964]
<b>Denominacions anteriors</b>	-
<b>Descripció</b>	Mateu Turu Selvas (Terrasa, 1890 – Matadepera 1963). Alcade de Matadepera entre 1953 i 1960.
<b>Referències</b>	Ballbé, Miquel: El Rodaire de Matadepera, 1997.
<b>Text placa</b>	Alcade de Matadepera entre 1953 i 1960
<b>Observacions</b>	En procés...
<b>Fotografia</b>	


<b>135</b>	
<b>Tipus</b>	Carrer
<b>Nom</b>	<b>Mestral, del</b>
<b>UTM</b>	418719 – 4606604
<b>Sector</b>	Sant Llorenç dels Pins
<b>Data aprovació</b>	[1979-1980]
<b>Denominacions anteriors</b>	Sabadell, c.
<b>Descripció</b>	Vent sec i fred de component nord-oest
<b>Referències</b>	Gran Enciclopèdia Catalana
<b>Text placa</b>	Vent sec i fred de component nord-oest
<b>Observacions</b>	-
<b>Fotografia</b>	 <p>The photograph shows a perspective view of Carrer Mestral. The road is paved and has a white-painted 'STOP' sign in the center. On both sides, there are low stone walls. To the left, there are tall, thin trees. To the right, there is a white metal fence and a hillside with more trees. The sky is blue with scattered white clouds. The image is a screenshot from a mobile device, with UI elements like a location label 'Carrer Mestral, Metadepesa, Catalunya' and a date 'Street View març 2011' visible at the top.</p>

<b>136</b>	
<b>Tipus</b>	Carrer
<b>Nom</b>	<b>Mig, del</b>
<b>UTM</b>	416448 – 4607749
<b>Sector</b>	Les Pedritxes
<b>Data aprovació</b>	26/04/1975
<b>Denominacions anteriors</b>	-
<b>Descripció</b>	Dit així, perquè és el carrer que es troba al mig de la Urbanització de Les Pedritxes.
<b>Referències</b>	Lloveras, Josep: Les Pedritxes, 2003
<b>Text placa</b>	Carrer que es troba al mig de la Urbanització de Les Pedritxes
<b>Observacions</b>	-
<b>Fotografia</b>	

<b>137</b>	
<b>Tipus</b>	Carrer
<b>Nom</b>	<b>Migdia, del</b>
<b>UTM</b>	418245 – 4606969
<b>Sector</b>	Can Prat
<b>Data aprovació</b>	1974
<b>Denominacions anteriors</b>	-
<b>Descripció</b>	Punt cardinal que cau a la dreta mirant de llevant.
<b>Referències</b>	Gran Enciclopèdia Catalana
<b>Text placa</b>	Punt cardinal que cau a la dreta mirant de llevant.
<b>Observacions</b>	Aquesta fitxa s'ha modificat en data 26/02/2018. Com darrera té el carrer del Nord, la definició de Migdia que sembla més acertada seria la de Sud. Només modifica la partícula de "de" a "del".
<b>Fotografia</b>	


<b>138</b>	
<b>Tipus</b>	Carrer
<b>Nom</b>	<b>Miguel de Cervantes, de</b>
<b>UTM</b>	419008 – 4606450
<b>Sector</b>	Sant Llorenç dels Pins
<b>Data aprovació</b>	22/08/1973
<b>Denominacions anteriors</b>	Rellinars, c.
<b>Descripció</b>	Miguel de Cervantes Saavedra (Alcalá de Henares 1547 - Madrid 1616) fou un escriptor castellà, conegut sobretot per la seva novel·la El Quixot.
<b>Referències</b>	Gran Enciclopèdia Catalana
<b>Text placa</b>	Alcalá de Henares 1547 - Madrid 1616. Escriptor conegut per la seva novel·la El Quixot
<b>Observacions</b>	-
<b>Fotografia</b>	


<b>139</b>	
<b>Tipus</b>	Plaça
<b>Nom</b>	<b>Mola, de la</b>
<b>UTM</b>	417801 – 4607926
<b>Sector</b>	Pla de Sant Llorenç
<b>Data aprovació</b>	[1977]
<b>Denominacions anteriors</b>	-
<b>Descripció</b>	Punt culminant del massís de Sant Llorenç de Munt i del Vallès Occidental de 1.103 m. d'altitud.
<b>Referències</b>	Gran Enciclopèdia Catalana
<b>Text placa</b>	Punt culminant del massís de Sant Llorenç de Munt i del Vallès Occidental de 1.103 metres
<b>Observacions</b>	-
<b>Fotografia</b>	 <p>The image is a Street View capture of Plaça de la Mola. It shows a road intersection with a blue bus on the right. There are traffic signs, including a red circle with a white bar and a blue circle with a white arrow. The ground has white markings that read 'Plaça de la Mola'. The sky is overcast.</p>


<b>140</b>	
<b>Tipus</b>	Carrer
<b>Nom</b>	<b>Moleta, de la</b>
<b>UTM</b>	416812 – 4607293
<b>Sector</b>	Les Pedritxes
<b>Data aprovació</b>	26/04/1975
<b>Denominacions anteriors</b>	-
<b>Descripció</b>	Part més alta de la serra de les Pedritxes, cota 791 metres.
<b>Referències</b>	Lloveras, Josep: Les Pedritxes, 2003
<b>Text placa</b>	Part més alta de la serra de les Pedritxes amb cota de 791 metres
<b>Observacions</b>	-
<b>Fotografia</b>	

<b>141</b>	
<b>Tipus</b>	Carrer
<b>Nom</b>	<b>Montcau, del</b>
<b>UTM</b>	416973 – 4607804
<b>Sector</b>	Les Pedritxes
<b>Data aprovació</b>	26/04/1975
<b>Denominacions anteriors</b>	-
<b>Descripció</b>	Segon cim en alçada del massís de Sant Llorenç del Munt i del Vallès Occidental, i té 1.056,7 m d'altitud.
<b>Referències</b>	Lloveras, Josep: Les Pedritxes, 2003
<b>Text placa</b>	Un dels cims de Sant Llorenç del Munt de 1.056,7 metres
<b>Observacions</b>	-
<b>Fotografia</b>	

<b>142</b>	
<b>Tipus</b>	Carrer
<b>Nom</b>	<b>Montseny, del</b>
<b>UTM</b>	419098 – 4605241
<b>Sector</b>	Nucli urbà / Mas Sot
<b>Data aprovació</b>	-
<b>Denominacions anteriors</b>	-
<b>Descripció</b>	Massís muntanyós que forma part de la Serralada Prelitoral, sent el Turó de l'Home, el seu punt més alt 1.705 m. d'altitud.
<b>Referències</b>	Gran Enciclopèdia Catalana
<b>Text placa</b>	Massís muntanyós que forma part de la Serralada Prelitoral
<b>Observacions</b>	-
<b>Fotografia</b>	 <p>The photograph is a Google Street View image of Carrer del Montseny in Metadepens, Catalunya. It shows a residential street with brick buildings on the left and a white van parked on the right. The street is lined with a hedge and trees, and the sky is bright with some clouds. The image includes a location label at the top left: 'Carrer del Montseny, Metadepens, Catalunya' and a timestamp 'Street View, març 2011'. Navigation controls are visible at the bottom right.</p>


<b>143</b>	
<b>Tipus</b>	Carrer
<b>Nom</b>	<b>Montserrat, de</b>
<b>UTM</b>	418788 – 4605182
<b>Sector</b>	Nucli urbà
<b>Data aprovació</b>	[1939]
<b>Denominacions anteriors</b>	Blasco Ibáñez (Ple 21/11/1936)
<b>Descripció</b>	Massís muntanyós situat a la Depressió Central Catalana, i Sant Jeroni és el cim culminant amb una alçada de 1.236 metres.
<b>Referències</b>	Gran Enciclopèdia Catalana.
<b>Text placa</b>	Massís muntanyós situat a la Depressió Central Catalana
<b>Observacions</b>	-
<b>Fotografia</b>	

<b>144</b>	
<b>Tipus</b>	Carrer
<b>Nom</b>	<b>Morella, de la</b>
<b>UTM</b>	418012 – 4607183
<b>Sector</b>	Pla de Sant Llorenç
<b>Data aprovació</b>	[1977]
<b>Denominacions anteriors</b>	De la Muralla, c.
<b>Descripció</b>	Monòlit de Sant Llorenç del Munt, terme de Sant Llorenç Savall i amb una alçària de 907 metres.
<b>Referències</b>	Ballbé, Miquel: El Rodaire de Matadepera, 1997.
<b>Text placa</b>	Monòlit de Sant Llorenç del Munt al terme de Sant Llorenç Savall i amb una alçària de 907 metres
<b>Observacions</b>	-
<b>Fotografia</b>	

<b>145</b>	
<b>Tipus</b>	Avinguda
<b>Nom</b>	<b>Mossèn Batlle, del</b>
<b>UTM</b>	419470 – 4605413
<b>Sector</b>	Nucli urbà
<b>Data aprovació</b>	11/10/1995
<b>Denominacions anteriors</b>	-
<b>Descripció</b>	Antoni Batlle i Mestre (Sitges, 1888 - Barcelona, 1955) sacerdot i pedagog, impulsor del l'escoltisme catòlic a Catalunya.
<b>Referències</b>	Gran Enciclopèdia Catalana
<b>Text placa</b>	Sitges, 1888 - Barcelona, 1955. Sacerdot i pedagog, impulsor del l'escoltisme catòlic a Catalunya
<b>Observacions</b>	-
<b>Fotografia</b>	

<b>146</b>	
<b>Tipus</b>	Carrer
<b>Nom</b>	<b>Mossèn Jacint Verdaguer, del</b>
<b>UTM</b>	418458 – 4606366
<b>Sector</b>	La Plana
<b>Data aprovació</b>	[1945]
<b>Denominacions anteriors</b>	-
<b>Descripció</b>	Jacint Verdaguer i Santaló (Folgueroles, 1845 – Barcelona, 1902). Poeta i prevere català, considerat una de les grans figures de la literatura catalana.
<b>Referències</b>	Gran Enciclopèdia Catalana
<b>Text placa</b>	Folgueroles, 1845 – Barcelona, 1902. Poeta i prevere català considerat una de les grans figures de la literatura catalana
<b>Observacions</b>	-
<b>Fotografia</b>	


<b>147</b>	
<b>Tipus</b>	Plaça
<b>Nom</b>	<b>Mossèn Jaume Torres, del</b>
<b>UTM</b>	418981 – 4605726
<b>Sector</b>	Nucli urbà
<b>Data aprovació</b>	1968
<b>Denominacions anteriors</b>	Plaça de l'església
<b>Descripció</b>	Jaume Torres i Cuscó (La Granada, 1864 – Matadepera, 1933). Rector de Matadepera i impulsor de l'ampliació de l'església del poble.
<b>Referències</b>	Ballbé, Miquel: El Rodaire de Matadepera, 1997.
<b>Text placa</b>	La Granada, 1864 – Matadepera, 1933. Rector de Matadepera i impulsor de l'ampliació de l'església del poble
<b>Observacions</b>	En el mapa "Matadepera La porta de la Mola" surt duplicat dues vegades, com a "Jaume Torras, de, Pl." I com "Mossèn Jaume Torras, de, Pl." Notar que el cognom correcte és "Torres" i no "Torras".
<b>Fotografia</b>	

<b>148</b>	
<b>Tipus</b>	Passeig
<b>Nom</b>	<b>Munt, del</b>
<b>UTM</b>	417827- 4607969
<b>Sector</b>	Pla de Sant Llorenç
<b>Data aprovació</b>	[1977]
<b>Denominacions anteriors</b>	-
<b>Descripció</b>	Sinònim de muntanya, i nom propi de Sant Llorenç del Munt.
<b>Referències</b>	Gran Enciclopèdia Catalana
<b>Text placa</b>	Sinònim de muntanya i nom propi de Sant Llorenç del Munt
<b>Observacions</b>	-
<b>Fotografia</b>	


<b>149</b>	
<b>Tipus</b>	Plaça
<b>Nom</b>	<b>Muntanyeta, de la</b>
<b>UTM</b>	418951 – 4606103
<b>Sector</b>	La Muntanyeta
<b>Data aprovació</b>	[1952]
<b>Denominacions anteriors</b>	-
<b>Descripció</b>	Petita elevació situada entre els torrents de la Font del Querol i dels Abeuradors.
<b>Referències</b>	Ballbé, Miquel: El Rodaire de Matadepera, 1997.
<b>Text placa</b>	Petita elevació situada entre els torrents de la Font del Querol i dels Abeuradors
<b>Observacions</b>	-
<b>Fotografia</b>	


<b>150</b>	
<b>Tipus</b>	Carrer
<b>Nom</b>	<b>Narcís Monturiol, de</b>
<b>UTM</b>	418814 – 4605873
<b>Sector</b>	Nucli urbà / La Muntanyeta
<b>Data aprovació</b>	20/07/1979
<b>Denominacions anteriors</b>	Isaac Peral
<b>Descripció</b>	Narcís Monturiol i Estarriol (Figueres, 1819 - Barcelona 1885). Enginyer, intel·lectual, impressor, editor, pintor, polític i inventor del primer submarí tripulat.
<b>Referències</b>	Gran Enciclopèdia Catalana
<b>Text placa</b>	Figueres, 1819 - Barcelona 1885. Enginyer, intel·lectual, impressor, editor, pintor, polític i inventor del primer submarí tripulat
<b>Observacions</b>	-
<b>Fotografia</b>	

<b>151</b>	
<b>Tipus</b>	Carrer
<b>Nom</b>	<b>Noguera, de la</b>
<b>UTM</b>	419672 – 4606300
<b>Sector</b>	Can Solà del Racó
<b>Data aprovació</b>	[1989]
<b>Denominacions anteriors</b>	-
<b>Descripció</b>	Arbre (Juglans regia). Arbre de la família de Juglandaceae. El seu fruit és la nou
<b>Referències</b>	Gran Enciclopèdia Catalana
<b>Text placa</b>	Juglans regia. Arbre de la família de Juglandaceae.
<b>Observacions</b>	-
<b>Fotografia</b>	

<b>152</b>	
<b>Tipus</b>	Carrer
<b>Nom</b>	<b>Nord, del</b>
<b>UTM</b>	418100 – 4606893
<b>Sector</b>	Can Prat
<b>Data aprovació</b>	1974
<b>Denominacions anteriors</b>	-
<b>Descripció</b>	Punt cardinal on la meridiana talla a l'horitzó, però en sentit cap al Pol Nord geogràfic.
<b>Referències</b>	Gran Enciclopèdia Catalana
<b>Text placa</b>	Punt cardinal on la meridiana talla a l'horitzó, però en sentit cap al Pol Nord geogràfic
<b>Observacions</b>	-
<b>Fotografia</b>	


<b>9</b>	
<b>Tipus</b>	Carrer
<b>Nom</b>	<b>Notolena, de la</b>
<b>UTM</b>	416799 – 4607405
<b>Sector</b>	Les Pedritxes
<b>Data aprovació</b>	26/04/1975
<b>Denominacions anteriors</b>	-
<b>Descripció</b>	Falguera d'origèn africà i que es troba a la serra de les Pedritxes (Notholaena marantae).
<b>Referències</b>	<a href="http://parcs.diba.cat/documents/215256/a254e9bc-34af-4abf-b5f5-886d269d5e6a">http://parcs.diba.cat/documents/215256/a254e9bc-34af-4abf-b5f5-886d269d5e6a</a>
<b>Text placa</b>	Notholaena marantae. Falguera d'origèn africà i que es troba a la serra de les Pedritxes
<b>Observacions</b>	Segons la denominació científica, i l'article "Filicínies de les Pedritxes" (Antoni Comellas i Garcia, del Centre Excursionista de Terrassa), el nom correcte seria Notolena.
<b>Fotografia</b>	


<b>154</b>	
<b>Tipus</b>	Carrer
<b>Nom</b>	<b>Obac, de l'</b>
<b>UTM</b>	416839 – 4607529
<b>Sector</b>	Les Pedritxes
<b>Data aprovació</b>	26/04/1975
<b>Denominacions anteriors</b>	-
<b>Descripció</b>	Referent a la serra de l'Obac que forma una unitat geogràfica amb el massís de Sant Llorenç del Munt.
<b>Referències</b>	Lloveras, Josep: Les Pedritxes, 2003
<b>Text placa</b>	Referent a la serra de l'Obac que forma una unitat geogràfica amb el massís de Sant Llorenç del Munt.
<b>Observacions</b>	-
<b>Fotografia</b>	


<b>155</b>	
<b>Tipus</b>	Carrer
<b>Nom</b>	<b>Olesa, d'</b>
<b>UTM</b>	417274 – 4608220
<b>Sector</b>	Cavall Bernat
<b>Data aprovació</b>	-
<b>Denominacions anteriors</b>	-
<b>Descripció</b>	Municipi del Baix Llobregat.
<b>Referències</b>	Gran Enciclopèdia Catalana
<b>Text placa</b>	Municipi del Baix Llobregat
<b>Observacions</b>	Potser caldria especificar Olesa “de Montserrat”.
<b>Fotografia</b>	


<b>156</b>	
<b>Tipus</b>	Carrer
<b>Nom</b>	<b>Olivar, de l'</b>
<b>UTM</b>	417490 – 4607775
<b>Sector</b>	Cavall Bernat
<b>Data aprovació</b>	[1975-1981]
<b>Denominacions anteriors</b>	-
<b>Descripció</b>	Lloc plantat d'oliveres. Olea europaea, arbre de la família de les oleàcies. El seu fruit és l'oliva
<b>Referències</b>	Gran Enciclopèdia Catalana
<b>Text placa</b>	Olea europaea, arbre de la família de les oleàcies. El seu fruit és l'oliva
<b>Observacions</b>	-
<b>Fotografia</b>	 <p>The image is a street view from Google Maps showing Carrer Olivar in Matadepers, Catalunya. The road is paved and has 'Carrer Olivar' written on it. It is lined with tall, thin olive trees on the left and a hedge on the right. The sky is overcast. The image includes a location pin and a date stamp 'Street View, març 2011'.</p>

<b>157</b>	
<b>Tipus</b>	Plaça
<b>Nom</b>	<b>Olivera, de l'</b>
<b>UTM</b>	418066 – 4606555
<b>Sector</b>	Can Prat
<b>Data aprovació</b>	08/02/1991
<b>Denominacions anteriors</b>	-
<b>Descripció</b>	Nom donat per l'olivera plantada al mig de la plaça.
<b>Referències</b>	Acta del Ple 08/02/1991
<b>Text placa</b>	Nom donat per l'olivera plantada al mig de la plaça
<b>Observacions</b>	-
<b>Fotografia</b>	 <p>The photograph is a Street View image of a roundabout. In the center of the roundabout is a circular grassy area with a single, mature tree. The road is paved and has a white curb. In the background, there are trees, a utility pole, and a car driving on the road. The sky is overcast. The image includes a Google Maps interface with a title bar that reads 'Plaça de l'Olivera' and 'Mafadepera, Catalunya'. There are also navigation controls like a compass and zoom in/out buttons visible in the bottom right corner.</p>

<b>158</b>	
<b>Tipus</b>	Carrer
<b>Nom</b>	<b>Papiol, del</b>
<b>UTM</b>	471630 – 4608510
<b>Sector</b>	Cavall Bernat
<b>Data aprovació</b>	[1975-1981]
<b>Denominacions anteriors</b>	-
<b>Descripció</b>	Municipi català del Baix Llobregat.
<b>Referències</b>	Gran Enciclopèdia Catalana
<b>Text placa</b>	Municipi català del Baix Llobregat
<b>Observacions</b>	El nom correcte és “El Papiol” ja que l'article forma part del topònim i no es pot obviar.
<b>Fotografia</b>	

<b>159</b>	
<b>Tipus</b>	Placeta
<b>Nom</b>	<b>Pare Miquel Altisent, del</b>
<b>UTM</b>	418164 – 4606664
<b>Sector</b>	Can Prat
<b>Data aprovació</b>	1985
<b>Denominacions anteriors</b>	-
<b>Descripció</b>	Pare Miquel Altisent i Domenjó (Balaguer, 1898 – Barcelona, 1975). Religiós escolapi i musicòleg especialitzat en el cant gregorià i ambrosià.
<b>Referències</b>	Ballbé, Miquel: El Rodaire de Matadepera, 1997.
<b>Text placa</b>	Balaguer, 1898 – Barcelona, 1975. Escolapi i musicòleg gregorianista. Residí alguns estiu aquí a Can Prat.
<b>Observacions</b>	-
<b>Fotografia</b>	


<b>160</b>	
<b>Tipus</b>	Carrer
<b>Nom</b>	<b>Pascal, de</b>
<b>UTM</b>	417219 – 4608721
<b>Sector</b>	Cavall Bernat
<b>Data aprovació</b>	[1975-1981]
<b>Denominacions anteriors</b>	-
<b>Descripció</b>	Blaise Pascal (Clarmont d'Alvèrnia, 1623 - París, 1662). Filòsof, matemàtic, físic, inventor i escriptor.
<b>Referències</b>	Gran Enciclopèdia Catalana
<b>Text placa</b>	Clarmont d'Alvèrnia, 1623 - París, 1662. Filòsof, matemàtic, físic, inventor i escriptor
<b>Observacions</b>	-
<b>Fotografia</b>	


<b>161</b>	
<b>Tipus</b>	Carrer
<b>Nom</b>	<b>Pedrera, de la</b>
<b>UTM</b>	418081 – 4606721
<b>Sector</b>	Can Prat
<b>Data aprovació</b>	[1990]
<b>Denominacions anteriors</b>	-
<b>Descripció</b>	En record de l'antiga pedrera que hi havia en aquest sector.
<b>Referències</b>	Ballbé, Miquel: El Rodaire de Matadepera, 1997
<b>Text placa</b>	En record de l'antiga pedrera que hi havia en aquest sector
<b>Observacions</b>	-
<b>Fotografia</b>	

<b>162</b>	
<b>Tipus</b>	Carrer
<b>Nom</b>	<b>Pedritxes, de les</b>
<b>UTM</b>	417164 – 4607456
<b>Sector</b>	Les Pedritxes
<b>Data aprovació</b>	26/04/1975
<b>Denominacions anteriors</b>	-
<b>Descripció</b>	Serra de Sant Llorenç del Munt, que fa de partió entre els termes de Terrassa i Matadepera
<b>Referències</b>	Lloveras, Josep: Les Pedritxes, 2003
<b>Text placa</b>	Serra de Sant Llorenç del Munt que fa de partió entre els termes de Terrassa i Matadepera
<b>Observacions</b>	-
<b>Fotografia</b>	 <p>The photograph is a Street View image of Carrer les Pedritxes in Matadepera, Catalunya. It shows a paved road curving to the right, bordered by a well-maintained hedge and several tall, thin trees. The sky is overcast with grey clouds. In the background, a hillside with some buildings is visible. The image includes a Google Maps interface overlay with the street name and location, a compass, and a 'Amaga' button.</p>

<b>163</b>	
<b>Tipus</b>	Parc
<b>Nom</b>	<b>Pep Ventura, de</b>
<b>UTM</b>	418875 – 4606195
<b>Sector</b>	La Muntanyeta
<b>Data aprovació</b>	08/05/1996
<b>Denominacions anteriors</b>	-
<b>Descripció</b>	Josep Maria Ventura i Casas (Alcalá la Real, 1817 - Figueres, 1875). Conegut popularment amb el nom de Pep Ventura, músic i compositor de sardanes.
<b>Referències</b>	Gran Enciclopèdia Catalana
<b>Text placa</b>	Alcalá la Real, 1817 - Figueres, 1875. Conegut popularment amb el nom de Pep Ventura, músic i compositor de sardanes
<b>Observacions</b>	-
<b>Fotografia</b>	


<b>164</b>	
<b>Tipus</b>	Carrer
<b>Nom</b>	<b>Pere Aldavert, de</b>
<b>UTM</b>	418976 – 4605732
<b>Sector</b>	Nucli urbà
<b>Data aprovació</b>	[1940 – 1950]
<b>Denominacions anteriors</b>	-
<b>Descripció</b>	Pere Aldavert i Martorell (Barcelona, 1850 – 1932). Periodista i polític, impulsor del moviment catalanista. Estiuejava a Matadepera, a la seva casa del c. Sant Joan.
<b>Referències</b>	Ballbé, Miquel: El Rodaire de Matadepera, 1997.
<b>Text placa</b>	Barcelona, 1850 – 1932. Periodista i polític, impulsor del moviment catalanista
<b>Observacions</b>	-
<b>Fotografia</b>	

<b>165</b>	
<b>Tipus</b>	Carrer
<b>Nom</b>	<b>Pere Raurell, de</b>
<b>UTM</b>	419063 – 4605983
<b>Sector</b>	Can Duran / La Muntanyeta
<b>Data aprovació</b>	16/01/1959
<b>Denominacions anteriors</b>	-
<b>Descripció</b>	Pere Raurell i Pujol (Móra la Nova, 1892 – Barcelona, 1958). Industrial metal·lúrgic i mecenes cultural.
<b>Referències</b>	Ballbé, Miquel: El Rodaire de Matadepera, 1997.
<b>Text placa</b>	Móra la Nova, 1892 – Barcelona, 1958. Industrial metal·lúrgic i mecenes cultural
<b>Observacions</b>	-
<b>Fotografia</b>	 <p>The photograph shows a street view of Carrer Pere Raurell. The road is paved and has the name 'Carrer Pere Raurell' written on it. On the left side, there is a brick wall with a metal fence. On the right side, there is a stone wall. The background shows trees and a clear blue sky. The image is a screenshot from a mobile application, with a location label 'Carrer Pere Raurell, Catalunya' and a date 'Street View - mar 2011' visible in the top left corner.</p>

<b>166</b>	
<b>Tipus</b>	Carrer
<b>Nom</b>	<b>Pi Bonic, del</b>
<b>UTM</b>	416699 – 4607771
<b>Sector</b>	Les Pedritxes
<b>Data aprovació</b>	26/04/1975
<b>Denominacions anteriors</b>	-
<b>Descripció</b>	Serra del sector de l'Obac, en el terme de Terrassa.
<b>Referències</b>	Ballbé, Miquel: Topònims de Sant Llorenç del Munt i rodalia, 2000
<b>Text placa</b>	Serra del sector de l'Obac, en el terme de Terrassa
<b>Observacions</b>	-
<b>Fotografia</b>	

<b>167</b>	
<b>Tipus</b>	Carrer
<b>Nom</b>	<b>Pi Pinyoner, del</b>
<b>UTM</b>	419721 – 4606172
<b>Sector</b>	Can Solà del Racó
<b>Data aprovació</b>	[1994]
<b>Denominacions anteriors</b>	-
<b>Descripció</b>	Arbre (Pinus pinea). Arbre de la família de les pinàcies, amb llavor comestible, el pinyó
<b>Referències</b>	Gran Enciclopèdia Catalana
<b>Text placa</b>	Pinus pinea. Arbre de la família de les pinàcies
<b>Observacions</b>	-
<b>Fotografia</b>	

<b>168</b>	
<b>Tipus</b>	Carrer
<b>Nom</b>	<b>Pinetells, dels</b>
<b>UTM</b>	417564 – 4608823
<b>Sector</b>	Cavall Bernat
<b>Data aprovació</b>	[1975-1981]
<b>Denominacions anteriors</b>	-
<b>Descripció</b>	Bolet comestible de la família de les russulàcies ( <i>Lactarius deliciosus</i> ).
<b>Referències</b>	Gran Enciclopèdia Catalana
<b>Text placa</b>	<i>Lactarius deliciosus</i> . Bolet comestible de la família de les russulàcies
<b>Observacions</b>	-
<b>Fotografia</b>	 <p>A street view photograph of Carrer Pinetells in Matadepera, Catalunya. The image shows a paved road with a metal fence on the left and a dense line of trees on the right. The sky is overcast. The text 'Carrer Pinetells' is visible on the road surface. The interface includes a location title 'Carrer Pinetells', 'Matadepera, Catalunya', a date 'Street View, març 2011', and navigation controls.</p>


<b>169</b>	
<b>Tipus</b>	Plaça
<b>Nom</b>	<b>Pla de Sant Llorenç, del</b>
<b>UTM</b>	417608 – 4607439
<b>Sector</b>	Pla de Sant Llorenç
<b>Data aprovació</b>	[1977]
<b>Denominacions anteriors</b>	-
<b>Descripció</b>	Nom de la urbanització situada al voltant d'aquesta plaça.
<b>Referències</b>	Ballbé, Miquel: El Rodaire de Matadepera, 1997.
<b>Text placa</b>	Nom de la urbanització situada al voltant d'aquesta plaça
<b>Observacions</b>	-
<b>Fotografia</b>	


<b>170</b>	
<b>Tipus</b>	Passeig
<b>Nom</b>	<b>Pla, del</b>
<b>UTM</b>	417895 – 4607886
<b>Sector</b>	Drac Park / Pla de Sant Llorenç
<b>Data aprovació</b>	1985
<b>Denominacions anteriors</b>	Sant Llorenç del Munt, pg.
<b>Descripció</b>	Nom de la urbanització.
<b>Referències</b>	-
<b>Text placa</b>	Nom de la urbanització
<b>Observacions</b>	-
<b>Fotografia</b>	

<b>171</b>	
<b>Tipus</b>	Carrer
<b>Nom</b>	<b>Poeta Maragall, del</b>
<b>UTM</b>	419007 – 4606108
<b>Sector</b>	La Muntanyeta
<b>Data aprovació</b>	22/08/1973
<b>Denominacions anteriors</b>	-
<b>Descripció</b>	Joan Maragall i Gorina (Barcelona, 1860 - 1911). Poeta i escriptor, figura cabdal del modernisme.
<b>Referències</b>	Gran Enciclopèdia Catalana
<b>Text placa</b>	(Barcelona, 1860 - 1911. Poeta i escriptor, figura cabdal del modernisme
<b>Observacions</b>	-
<b>Fotografia</b>	


<b>172</b>	
<b>Tipus</b>	Carrer
<b>Nom</b>	<b>Pollanc, del</b>
<b>UTM</b>	419394 – 4606326
<b>Sector</b>	Can Solà del Racó
<b>Data aprovació</b>	[1978]
<b>Denominacions anteriors</b>	-
<b>Descripció</b>	Arbre caducifoli de la família de les salicàcies ( <i>Populus nigra</i> ).
<b>Referències</b>	Gran Enciclopèdia Catalana
<b>Text placa</b>	<i>Populus nigra</i> . Arbre caducifoli de la família de les salicàcies
<b>Observacions</b>	-
<b>Fotografia</b>	


<b>173</b>	
<b>Tipus</b>	Carrer
<b>Nom</b>	<b>Pompeu Fabra, de</b>
<b>UTM</b>	419156 – 4605591
<b>Sector</b>	Nucli urbà
<b>Data aprovació</b>	20/07/1979
<b>Denominacions anteriors</b>	José Antonio, av.
<b>Descripció</b>	Pompeu Fabra i Poch (Gràcia, 1868 - Prada de Conflent, 1948). Enginyer i filòleg, va establir la normativa moderna de la llengua catalana.
<b>Referències</b>	Gran Enciclopèdia Catalana
<b>Text placa</b>	Gràcia, 1868 - Prada de Conflent, 1948. Enginyer i filòleg que establí la normativa moderna de la llengua catalana.
<b>Observacions</b>	-
<b>Fotografia</b>	

<b>174</b>	
<b>Tipus</b>	Carrer
<b>Nom</b>	<b>Ponent, del</b>
<b>UTM</b>	418810 – 4606685
<b>Sector</b>	Sant Llorenç dels Pins
<b>Data aprovació</b>	[1979-1980]
<b>Denominacions anteriors</b>	Vacarisses, c.
<b>Descripció</b>	Vent sec de component oest.
<b>Referències</b>	Gran Enciclopèdia Catalana
<b>Text placa</b>	Vent sec de component oest
<b>Observacions</b>	-
<b>Fotografia</b>	


<b>175</b>	
<b>Tipus</b>	Carrer
<b>Nom</b>	<b>Pou, del</b>
<b>UTM</b>	418095 - 4606164
<b>Sector</b>	Can Candi
<b>Data aprovació</b>	1973
<b>Denominacions anteriors</b>	Totalitat, c.
<b>Descripció</b>	Pou existent en aquest lloc que ha donat nom al carrer.
<b>Referències</b>	Gran Enciclopèdia Catalana
<b>Text placa</b>	Pou existent en aquest lloc que ha donat nom al carrer
<b>Observacions</b>	-
<b>Fotografia</b>	

<b>176</b>	
<b>Tipus</b>	Carrer
<b>Nom</b>	<b>Puig i Cadafalch, de</b>
<b>UTM</b>	418541 – 4605645
<b>Sector</b>	Verge de Montserrat
<b>Data aprovació</b>	[1979]
<b>Denominacions anteriors</b>	-
<b>Descripció</b>	Josep Puig i Cadafalch (Mataró 1867 – Barcelona, 1956). Arquitecte i historiador de l'art. President de la Mancomunitat de Catalunya (1917-1924).
<b>Referències</b>	Gran Enciclopèdia Catalana
<b>Text placa</b>	Mataró 1867 – Barcelona, 1956. Arquitecte i historiador de l'art
<b>Observacions</b>	-
<b>Fotografia</b>	


<b>177</b>	
<b>Tipus</b>	Carrer
<b>Nom</b>	<b>Rajant, del</b>
<b>UTM</b>	417324 – 4609211
<b>Sector</b>	Can Robert / Cavall Bernat
<b>Data aprovació</b>	[1979]
<b>Denominacions anteriors</b>	Rejant
<b>Descripció</b>	Torrent que neix a Can Pobla i arriba fins la riera de les Arenes
<b>Referències</b>	Ballbé, Miquel: El Rodaire de Matadepera, 1997.
<b>Text placa</b>	Torrent que neix a Can Pobla i arriba fins la riera de les Arenes
<b>Observacions</b>	-
<b>Fotografia</b>	


<b>178</b>	
<b>Tipus</b>	Carrer
<b>Nom</b>	<b>Ramon Llull, de</b>
<b>UTM</b>	418692 – 4606226
<b>Sector</b>	La Plana
<b>Data aprovació</b>	20/07/1979
<b>Denominacions anteriors</b>	García Hernández, c. (durant la República) / General Mola, c.
<b>Descripció</b>	Ramon Llull (Palma, 1232 - Tunis, 1316). Escriptor, filòsof, místic, teòleg, professor i missioner. Considerat el primer autor literari rellevant en llengua catalana.
<b>Referències</b>	Gran Enciclopèdia Catalana
<b>Text placa</b>	Palma, 1232 - Tunis, 1316. Considerat el primer autor literari rellevant en llengua catalana
<b>Observacions</b>	-
<b>Fotografia</b>	

<b>179</b>	
<b>Tipus</b>	Carrer
<b>Nom</b>	<b>Ramon Mias, de</b>
<b>UTM</b>	418842 – 4605833
<b>Sector</b>	Nucli urbà
<b>Data aprovació</b>	1931
<b>Denominacions anteriors</b>	-
<b>Descripció</b>	Ramon Mias (Camprodon, ??, Matadepera - ??). Mestre del poble.
<b>Referències</b>	Ballbé, Miquel: El Rodaire de Matadepera, 1997.
<b>Text placa</b>	Mestre del poble
<b>Observacions</b>	-
<b>Fotografia</b>	


<b>180</b>	
<b>Tipus</b>	Carrer
<b>Nom</b>	<b>Raval de Rocabruna, del</b>
<b>UTM</b>	416347 – 4607966
<b>Sector</b>	Les Pedritxes
<b>Data aprovació</b>	26/04/1975
<b>Denominacions anteriors</b>	-
<b>Descripció</b>	Un raval és una part d'una població que està o havia estat extramurs, o una població annexa a un altre. Rocabruna és una població de la vall del Camprodon. El terme Roca Bruna, per separat, es refereix a una elevació situada en la comarca del Montsià, al municipi de Mas de Barberans. Però el terme raval sembla referir-se amb més claretat a la població que no pas a l'elevació.
<b>Referències</b>	Lloveras, Josep: Les Pedritxes, 2003
<b>Text placa</b>	Població del municipi de Camprodon situada a la comarca del Ripollès
<b>Observacions</b>	Raval també pot referir-se a “carrer de ronda”. Lloveras presenta una fotografia d'un roquissar oxidat en tons de color bru: roca bruna. Per tant podria ser “Raval de la Roca Bruna”.
<b>Fotografia</b>	

<b>181</b>	
<b>Tipus</b>	Carrer
<b>Nom</b>	<b>Rellinars, de</b>
<b>UTM</b>	418751 – 4606429
<b>Sector</b>	La Muntanyeta
<b>Data aprovació</b>	[1974]
<b>Denominacions anteriors</b>	-
<b>Descripció</b>	Municipi català del Vallès Occidental
<b>Referències</b>	Gran Enciclopèdia Catalana
<b>Text placa</b>	Municipi català del Vallès Occidental
<b>Observacions</b>	-
<b>Fotografia</b>	 <p>A street view photograph showing a dirt path leading through a wooded area. On the left, there is a stone wall and utility poles. The path is flanked by tall trees, some with bare branches, suggesting a cooler season. The sky is overcast. The image includes a Google Maps interface overlay at the top with the text 'Carrer Rellinars, Matadepers, Catalunya' and 'Street View, març 2011'. Navigation controls like a compass and zoom buttons are visible at the bottom right.</p>


<b>182</b>	
<b>Tipus</b>	Passatge
<b>Nom</b>	<b>Rellotge, del</b>
<b>UTM</b>	418908 – 4605733
<b>Sector</b>	Nucli urbà
<b>Data aprovació</b>	-
<b>Denominacions anteriors</b>	Curraló
<b>Descripció</b>	Pel rellotge de sol pintat a la façana de l'antic Hostal de la Marieta.
<b>Referències</b>	-
<b>Text placa</b>	Rellotge de sol de l'antic hostal de la Marieta, un dels primers establiments urbans de Matadepera
<b>Observacions</b>	-
<b>Fotografia</b>	

<b>183</b>	
<b>Tipus</b>	Carrer
<b>Nom</b>	<b>Riba, de la</b>
<b>UTM</b>	416786 – 4607586
<b>Sector</b>	Les Pedritxes
<b>Data aprovació</b>	26/04/1975
<b>Denominacions anteriors</b>	-
<b>Descripció</b>	Font i torrent del mateix nom, al vessant dret de la serra de Les Pedritxes. També és un camí que va a l'Obac.
<b>Referències</b>	Lloveras, Josep: Les Pedritxes, 2003
<b>Text placa</b>	Font i torrent del mateix nom, al vessant dret de la serra de Les Pedritxes.
<b>Observacions</b>	-
<b>Fotografia</b>	 <p>A street view photograph of Carrer la Riba in Matadepera, Catalunya. The image shows a paved road winding through a landscape with tall pine trees and a stone wall on the right side. The sky is clear and blue. The interface of a street view application is visible, including a location pin, a compass, and a 'Amaga' button.</p>


<b>184</b>	
<b>Tipus</b>	Carrer
<b>Nom</b>	<b>Ricard Marlet, de</b>
<b>UTM</b>	418888 – 4605165
<b>Sector</b>	Nucli urbà
<b>Data aprovació</b>	20/07/1979
<b>Denominacions anteriors</b>	Carrero Blanco, c.
<b>Descripció</b>	Ricard Marlet i Saret (Sabadell, 1896 - Matadepera, 1976). Xilògraf dibuixant, pintor i escultor.
<b>Referències</b>	Ballbé, Miquel: El Rodaire de Matadepera, 1997.
<b>Text placa</b>	Sabadell, 1896 - Matadepera, 1976. Xilògraf dibuixant, pintor i escultor
<b>Observacions</b>	-
<b>Fotografia</b>	


<b>185</b>	
<b>Tipus</b>	Avinguda
<b>Nom</b>	<b>Rocafort, de</b>
<b>UTM</b>	417020 – 4607830
<b>Sector</b>	Cavall Bernat
<b>Data aprovació</b>	[1975-1981]
<b>Denominacions anteriors</b>	-
<b>Descripció</b>	Poble del terme del Pont de Vilomara i Rocafort (Bages).
<b>Referències</b>	Gran Enciclopèdia Catalana
<b>Text placa</b>	Poble del terme del Pont de Vilomara i Rocafort (Bages)
<b>Observacions</b>	El nom Rocafort té una avinguda i un carrer, pot portar confusions.
<b>Fotografia</b>	 <p>The image is a Street View capture of a paved road in Matadepera, Catalunya. The road is flanked by greenery and trees. In the background, there are mountains under a cloudy sky. The image includes a UI overlay at the top left with the text 'Av. de Rocafort', 'Matadepera, Catalunya', and 'Street View, març 2011'. At the bottom right, there are navigation icons and the name 'Amaga'.</p>


<b>186</b>	
<b>Tipus</b>	Carrer
<b>Nom</b>	<b>Rocafort, de</b>
<b>UTM</b>	417600 – 4608929
<b>Sector</b>	Cavall Bernat
<b>Data aprovació</b>	[1975-1981]
<b>Denominacions anteriors</b>	-
<b>Descripció</b>	Poble del terme del Pont de Vilomara i Rocafort (Bages).
<b>Referències</b>	Gran Enciclopèdia Catalana
<b>Text placa</b>	Poble del terme del Pont de Vilomara i Rocafort (Bages)
<b>Observacions</b>	El nom Rocafort té una avinguda i un carrer, pot portar confusions.
<b>Fotografia</b>	


<b>187</b>	
<b>Tipus</b>	Carrer
<b>Nom</b>	<b>Ronda del Camí de Calderols, de la</b>
<b>UTM</b>	418307 – 4607181
<b>Sector</b>	Pla de Sant Llorenç
<b>Data aprovació</b>	[1977]
<b>Denominacions anteriors</b>	-
<b>Descripció</b>	Referent al Turó de Calderols, muntanya on està situada la urbanització de Can Prat.
<b>Referències</b>	Ballbé, Miquel: El Rodaire de Matadepera, 1997.
<b>Text placa</b>	Referent al Turó de Calderols, muntanya on està situada la urbanització de Can Prat
<b>Observacions</b>	-
<b>Fotografia</b>	

<b>188</b>	
<b>Tipus</b>	Carrer
<b>Nom</b>	<b>Ronda del Camí de la Senyora, de la</b>
<b>UTM</b>	418036 – 4607114
<b>Sector</b>	Drac Park
<b>Data aprovació</b>	[1977]
<b>Denominacions anteriors</b>	Camí de la Senyora, c.
<b>Descripció</b>	Camí del terme de Matadepera, que comença a Can Pobla i va fins a la cova de Santa Agnès.
<b>Referències</b>	Ballbé, Miquel: El Rodaire de Matadepera, 1997.
<b>Text placa</b>	Camí del terme de Matadepera, que comença a Can Pobla i va fins a la cova de Santa Agnès
<b>Observacions</b>	-
<b>Fotografia</b>	

<b>189</b>	
<b>Tipus</b>	Carrer
<b>Nom</b>	<b>Rossinyols, dels</b>
<b>UTM</b>	417242 – 4608027
<b>Sector</b>	Cavall Bernat
<b>Data aprovació</b>	[1975-1981]
<b>Denominacions anteriors</b>	-
<b>Descripció</b>	Bolet comestible (Cantharellus cibarius)
<b>Referències</b>	Gran Enciclopèdia Catalana
<b>Text placa</b>	Cantharellus cibarius. Bolet comestible
<b>Observacions</b>	-
<b>Fotografia</b>	


<b>190</b>	
<b>Tipus</b>	Carrer
<b>Nom</b>	<b>Roureda, de la</b>
<b>UTM</b>	416529 – 4607518
<b>Sector</b>	Les Pedritxes
<b>Data aprovació</b>	26/04/1975
<b>Denominacions anteriors</b>	-
<b>Descripció</b>	Conjunt de roures. Arbre del gènere Quercus
<b>Referències</b>	Lloveras, Josep: Les Pedritxes, 2003
<b>Text placa</b>	Conjunt de roures. Arbre del gènere Quercus
<b>Observacions</b>	-
<b>Fotografia</b>	


<b>191</b>	
<b>Tipus</b>	Carrer
<b>Nom</b>	<b>Rourets, dels</b>
<b>UTM</b>	416642 – 4608806
<b>Sector</b>	Els Rourets
<b>Data aprovació</b>	[1979]
<b>Denominacions anteriors</b>	-
<b>Descripció</b>	Conjunt de roures. Arbre del gènere Quercus.
<b>Referències</b>	Ballbé, Miquel: El Rodaire de Matadepera, 1997.
<b>Text placa</b>	Conjunt de roures. Arbre del gènere Quercus
<b>Observacions</b>	-
<b>Fotografia</b>	


<b>192</b>	
<b>Tipus</b>	Carretera
<b>Nom</b>	<b>Sabadell, de</b>
<b>UTM</b>	419402 – 4601365
<b>Sector</b>	Nucli urbà
<b>Data aprovació</b>	-
<b>Denominacions anteriors</b>	-
<b>Descripció</b>	Carretera que porta cap a la veïna Sabadell, ciutat i cocapital del Vallès Occidental. Tram del camí Ral que anava de la Betzuca a Sabadell.
<b>Referències</b>	Ballbé, Miquel: El Rodaire de Matadepera, 1997.
<b>Text placa</b>	Tram del camí Ral que anava de la Betzuca a Sabadell
<b>Observacions</b>	-
<b>Fotografia</b>	

<b>193</b>	
<b>Tipus</b>	Carrer
<b>Nom</b>	<b>Sant Antoni, de</b>
<b>UTM</b>	418429 – 4605984
<b>Sector</b>	Verge de Montserrat
<b>Data aprovació</b>	17/01/1958
<b>Denominacions anteriors</b>	-
<b>Descripció</b>	Sant del santoral de l'església catòlica. Anacoreta, lluitador contra els dimonis, guaridor de malalts i patró dels pagesos. Festivitat (sant Antoni Abat): 17 de gener.
<b>Referències</b>	Gran Enciclopèdia Catalana
<b>Text placa</b>	Egipte, 251 - 356. Monjo i ermità
<b>Observacions</b>	-
<b>Fotografia</b>	

<b>194</b>	
<b>Tipus</b>	Carrer
<b>Nom</b>	<b>Sant Francesc, de</b>
<b>UTM</b>	418469 – 4606669
<b>Sector</b>	La Plana
<b>Data aprovació</b>	-
<b>Denominacions anteriors</b>	St. Francesc d'Assis
<b>Descripció</b>	Sant del santoral de l'església catòlica. (Assís, 1182 -1226). Religiós i poeta, fundador de l'ordre franciscà. Festivitat: 4 d'octubre
<b>Referències</b>	Gran Enciclopèdia Catalana
<b>Text placa</b>	Assís, 1182 -1226. Religiós i poeta, fundador de l'ordre franciscà
<b>Observacions</b>	-
<b>Fotografia</b>	

<b>195</b>	
<b>Tipus</b>	Carrer
<b>Nom</b>	<b>Sant Ignasi, de</b>
<b>UTM</b>	418483 – 4606078
<b>Sector</b>	Verge de Montserrat
<b>Data aprovació</b>	17/01/1958
<b>Denominacions anteriors</b>	-
<b>Descripció</b>	Sant del santoral de l'església catòlica. (???? - Roma, 107) Bisbe d'Antioquia i màrtir cristià. Festivitat:17 d'octubre
<b>Referències</b>	Gran Enciclopèdia Catalana
<b>Text placa</b>	Bisbe d'Antioquia i màrtir cristià del segle II
<b>Observacions</b>	-
<b>Fotografia</b>	

<b>196</b>	
<b>Tipus</b>	Carrer
<b>Nom</b>	<b>Sant Isidre, de</b>
<b>UTM</b>	418796 – 4605687
<b>Sector</b>	Nucli urbà
<b>Data aprovació</b>	XVIII
<b>Denominacions anteriors</b>	Rafael de Casanova (Ple 21/11/1936). El 1939 torna a dir-se Sant Isidre.
<b>Descripció</b>	Sant del santoral de l'església catòlica. (Madrid, 1080-1130). Pagès canonitzat al segle XVII i venerat com a sant. Festivitat: 15 de maig.
<b>Referències</b>	Gran Enciclopèdia Catalana
<b>Text placa</b>	Madrid, 1080-1130. Pagès canonitzat al segle XVII i venerat com a sant
<b>Observacions</b>	-
<b>Fotografia</b>	

<b>197</b>	
<b>Tipus</b>	Plaça
<b>Nom</b>	<b>Sant Jaume, de</b>
<b>UTM</b>	418388 – 4606158
<b>Sector</b>	Barri de Sant Llorenç
<b>Data aprovació</b>	-
<b>Denominacions anteriors</b>	-
<b>Descripció</b>	Sant del santoral de l'església catòlica. (Betsaida, ? - Jerusalem, 44 dC). Un dels dotze apòstols de Jesús de Natzaret. Festivitat: 25 de juliol.
<b>Referències</b>	Gran Enciclopèdia Catalana
<b>Text placa</b>	Un dels dotze apòstols de Jesús de Natzaret
<b>Observacions</b>	El nom Sant Jaume té una plaça i un carrer, pot portar a confusions.
<b>Fotografia</b>	 <p>The photograph shows an aerial view of Plaça Sant Jaume in Matadepera, Catalunya. The square is a roundabout with a central green island. The surrounding area includes residential buildings, trees, and a cloudy sky. The image is a Street View capture from March 2011.</p>

<b>198</b>	
<b>Tipus</b>	Carrer
<b>Nom</b>	<b>Sant Jaume, de</b>
<b>UTM</b>	418553 – 4606374
<b>Sector</b>	La Plana
<b>Data aprovació</b>	-
<b>Denominacions anteriors</b>	-
<b>Descripció</b>	Sant del santoral de l'església catòlica. (Betsaida, ? - Jerusalem, 44 dC). Un dels dotze apòstols de Jesús de Natzaret. Festivitat: 25 de juliol.
<b>Referències</b>	Gran Enciclopèdia Catalana
<b>Text placa</b>	Un dels dotze apòstols de Jesús de Natzaret
<b>Observacions</b>	El nom Sant Jaume té una plaça i un carrer, pot portar a confusions.
<b>Fotografia</b>	


<b>199</b>	
<b>Tipus</b>	Carrer
<b>Nom</b>	<b>Sant Joan, de</b>
<b>UTM</b>	419133 – 4605589
<b>Sector</b>	Nucli urbà
<b>Data aprovació</b>	XVIII
<b>Denominacions anteriors</b>	Joaquim Maurin (Ple 21/11/1936). El 1939 torna a dir-se Sant Joan.
<b>Descripció</b>	Sant del santoral de l'església catòlica. Joan Baptista (Judea, 4 aC - 30dc). Ermità, profeta i màrtir cristià. Patró de la parròquia de Matadepera. Festivitat: 24 de juny.
<b>Referències</b>	Gran Enciclopèdia Catalana
<b>Text placa</b>	Judea, 4 aC – 30 dC. Ermità, profeta i màrtir cristià, patró de Matadepera
<b>Observacions</b>	-
<b>Fotografia</b>	

<b>200</b>	
<b>Tipus</b>	Plaça
<b>Nom</b>	<b>Sant Jordi, de</b>
<b>UTM</b>	418625 – 4606130
<b>Sector</b>	Nucli urbà
<b>Data aprovació</b>	08/02/1991
<b>Denominacions anteriors</b>	-
<b>Descripció</b>	Sant del santoral de l'església catòlica. (Lod, 270 - Nicomèdia, 303). Soldat romà i màrtir cristià. Patró de Catalunya. Festivitat: 23 d'abril.
<b>Referències</b>	Gran Enciclopèdia Catalana
<b>Text placa</b>	Lod, 270 - Nicomèdia, 303. Soldat romà i màrtir cristià patró de Catalunya
<b>Observacions</b>	-
<b>Fotografia</b>	

<b>201</b>	
<b>Tipus</b>	Carrer
<b>Nom</b>	<b>Sant Josep, de</b>
<b>UTM</b>	418541 – 4606693
<b>Sector</b>	La Plana
<b>Data aprovació</b>	XIX
<b>Denominacions anteriors</b>	Milícies Catalanes (Ple 21/11/1936). El 1939 torna a dir-se Sant Josep.
<b>Descripció</b>	Sant del santoral de l'església catòlica. (Betlem, s.I aC - Natzaret, s.I dC). Espòs de Maria i pare putatiu de Jesús. Festivitat: 19 de març.
<b>Referències</b>	Gran Enciclopèdia Catalana
<b>Text placa</b>	Betlem, s.I aC - Natzaret, s.I dC. Espòs de Maria i pare putatiu de Jesús
<b>Observacions</b>	-
<b>Fotografia</b>	

<b>202</b>	
<b>Tipus</b>	Carrer
<b>Nom</b>	<b>Sant Llorenç, de</b>
<b>UTM</b>	418663 – 4606114
<b>Sector</b>	Nucli urbà
<b>Data aprovació</b>	XVIII
<b>Denominacions anteriors</b>	Francesc Ascaso (Ple 21/11/1936). El 1939 torna a dir-se Sant Llorenç.
<b>Descripció</b>	Sant del santoral de l'església catòlica. (Osca, 225 - Roma, 258). Diaca de Roma i màrtir cristià. Festivitat: 10 d'agost.
<b>Referències</b>	Gran Enciclopèdia Catalana
<b>Text placa</b>	Osca, 225 - Roma, 258. Diaca de Roma i màrtir cristià
<b>Observacions</b>	-
<b>Fotografia</b>	


<b>203</b>	
<b>Tipus</b>	Carrer
<b>Nom</b>	<b>Sant Miquel, de</b>
<b>UTM</b>	418375 – 4606643
<b>Sector</b>	La Plana
<b>Data aprovació</b>	-
<b>Denominacions anteriors</b>	-
<b>Descripció</b>	Sant del santoral de l'església catòlica. Arcàngel, cap dels exèrcits celestials i príncep dels àngels. Festivitat: 27 de setembre.
<b>Referències</b>	Gran Enciclopèdia Catalana
<b>Text placa</b>	Arcàngel, cap dels exèrcits celestials i príncep dels àngels
<b>Observacions</b>	-
<b>Fotografia</b>	

<b>204</b>	
<b>Tipus</b>	Carrer
<b>Nom</b>	<b>Sant Pere, de</b>
<b>UTM</b>	418818 – 4606498
<b>Sector</b>	Sant Llorenç dels Pins
<b>Data aprovació</b>	[1979-1980]
<b>Denominacions anteriors</b>	-
<b>Descripció</b>	Sant del santoral de l'església catòlica. (Betsaida, 1 - Roma 64). Un dels Dotze Apòstols de Jesús de Natzaret i primer Papa de l'església Catòlica. Festivitat: 29 de juny.
<b>Referències</b>	Gran Enciclopèdia Catalana
<b>Text placa</b>	Betsaida, 1 - Roma 64. Un dels Dotze Apòstols de Jesús de Natzaret i primer Papa de l'església Catòlica
<b>Observacions</b>	-
<b>Fotografia</b>	

<b>205</b>	
<b>Tipus</b>	Carrer
<b>Nom</b>	<b>Sant Quirze, de</b>
<b>UTM</b>	418889 – 4605596
<b>Sector</b>	Nucli urbà
<b>Data aprovació</b>	-
<b>Denominacions anteriors</b>	-
<b>Descripció</b>	Topònim de Sant Quirze del Vallès, municipi del Vallès Occidental proper a Sabadell i Terrassa.
<b>Referències</b>	Gran Enciclopèdia Catalana
<b>Text placa</b>	Municipi del Vallès Occidental situat prop de les poblacions de Sabadell i Terrassa
<b>Observacions</b>	-
<b>Fotografia</b>	

<b>206</b>	
<b>Tipus</b>	Carrer
<b>Nom</b>	<b>Sant Ramon, de</b>
<b>UTM</b>	418452 – 4605881
<b>Sector</b>	Verge de Montserrat
<b>Data aprovació</b>	17/01/1958
<b>Denominacions anteriors</b>	San Juan
<b>Descripció</b>	Sant del santoral de l'església catòlica. (Portell, 1204 - Cardona, 1240) religiós mercedari i cardenal. Festivitat: 31 agost.
<b>Referències</b>	Gran Enciclopèdia Catalana
<b>Text placa</b>	Portell, 1204 - Cardona, 1240. Religiós mercedari i cardenal
<b>Observacions</b>	-
<b>Fotografia</b>	

<b>207</b>	
<b>Tipus</b>	Carrer
<b>Nom</b>	<b>Sant Sebastià, de</b>
<b>UTM</b>	418771 – 4605419
<b>Sector</b>	Nucli urbà
<b>Data aprovació</b>	13/01/1977
<b>Denominacions anteriors</b>	Can Pous
<b>Descripció</b>	Sant del santoral de l'església catòlica. (Narbona 256 - Roma, 287). Soldat romà i màrtir cristià. Co-patró de la parròquia de Matadepera. Festivitat 20 de gener.
<b>Referències</b>	-
<b>Text placa</b>	Narbona 256 - Roma, 287. Soldat romà i màrtir cristià, co-patró de Matadepera
<b>Observacions</b>	-
<b>Fotografia</b>	

<b>208</b>	
<b>Tipus</b>	Carrer
<b>Nom</b>	<b>Santa Agnès, de</b>
<b>UTM</b>	418060 – 4607927
<b>Sector</b>	Pla de Sant Llorenç
<b>Data aprovació</b>	[1977]
<b>Denominacions anteriors</b>	-
<b>Descripció</b>	L'ermita de Santa Agnès es data al segle XIV. El conjunt va ser modificat i ampliat amb l'habitable de tres nivells, alhora que es tanca el recinte en el segle XVI per impuls de l'abat de Sant Llorenç Pere de Sant Joan. Les hipòtesis en referència a la seva creació són diverses: hi ha autors que parlen de la presència de deonades no vinculades a cap ordre concreta, mentre d'altres creuen que es tractaria d'un cenobi de monges benedictines. Es va resoldre suprimir i demolir l'ermita l'any 1774
<b>Referències</b>	Gran Enciclopèdia Catalana
<b>Text placa</b>	Ermita situada a Sant Llorenç del Munt que data del segle XIV i que va ser abandonada l'any 1774
<b>Observacions</b>	-
<b>Fotografia</b>	


<b>209</b>	
<b>Tipus</b>	Carrer
<b>Nom</b>	<b>Santiago Rusiñol, de</b>
<b>UTM</b>	418488 – 4605215
<b>Sector</b>	Verge de Montserrat
<b>Data aprovació</b>	-
<b>Denominacions anteriors</b>	-
<b>Descripció</b>	Santiago Rusiñol i Prats (Barcelona, 1861 - Aranjuez, 1931). Pintor, escriptor, col·leccionista, periodista i dramaturg català, considerat un referent del Modernisme.
<b>Referències</b>	Gran Enciclopèdia Catalana
<b>Text placa</b>	Barcelona, 1861 - Aranjuez, 1931. Pintor, escriptor, col·leccionista, periodista i dramaturg català
<b>Observacions</b>	Nascut abans del Registre Civil (1870), però mort amb posterioritat, amb la qual cosa es respecta la grafia utilitzada per la persona (Rusiñol). Al mapa "La porta de La Mola" el trobem com Rusinyol (no al plànol, al llistat de carrers).
<b>Fotografia</b>	


<b>210</b>	
<b>Tipus</b>	Carrer
<b>Nom</b>	<b>Serra del Gall, de la</b>
<b>UTM</b>	416947 – 4607776
<b>Sector</b>	Les Pedritxes
<b>Data aprovació</b>	26/04/1975
<b>Denominacions anteriors</b>	-
<b>Descripció</b>	Serra situada en el sector de l'Obac. Situada al terme de Terrassa.
<b>Referències</b>	Lloveras, Josep: Les Pedritxes, 2003
<b>Text placa</b>	Serra situada en el sector de l'Obac al terme de Terrassa
<b>Observacions</b>	El nom carrer "Serra del Gall" és molt similar a carrer "del Gall".
<b>Fotografia</b>	

<b>211</b>	
<b>Tipus</b>	Passeig
<b>Nom</b>	<b>Serra dels Brucs, de la</b>
<b>UTM</b>	418326 – 4607342
<b>Sector</b>	Pla de Sant Llorenç
<b>Data aprovació</b>	[1977]
<b>Denominacions anteriors</b>	-
<b>Descripció</b>	Sense dades del motiu d'aquest nom. Hi ha un Serrat dels Brucs, no una serra.
<b>Referències</b>	Ballbé, Miquel: El Rodaire de Matadepera, 1997.
<b>Text placa</b>	-
<b>Observacions</b>	El nom Passeig "Serra dels Brucs" és molt similar al del carrer "Brucs".
<b>Fotografia</b>	

<b>212</b>	
<b>Tipus</b>	Carrer
<b>Nom</b>	<b>Soleia, de la</b>
<b>UTM</b>	417558 – 4608375
<b>Sector</b>	Cavall Bernat
<b>Data aprovació</b>	[1975-1981]
<b>Denominacions anteriors</b>	-
<b>Descripció</b>	Paratge del terme de Mura, al nord de Can Mas.
<b>Referències</b>	Ballbé, Miquel: Topònims de Sant Llorenç del Munt i rodalia, 2000
<b>Text placa</b>	Paratge del terme de Mura, al nord de Can Mas
<b>Observacions</b>	El nom carrer "de la Soleia" és molt similar al carrer de la "Font Soleia".
<b>Fotografia</b>	 <p>A street view photograph of Carrer la Soleia in Matadepers, Catalunya. The image shows a paved road lined with tall, thin trees and a stone wall on the left. The sky is overcast. The Google Maps interface is visible at the top and bottom of the image, including the location name 'Carrer la Soleia', 'Matadepers, Catalunya', and the date 'Street View, març 2011'.</p>

<b>213</b>	
<b>Tipus</b>	Carrer
<b>Nom</b>	<b>Terra Baixa, de</b>
<b>UTM</b>	419419 – 4605550
<b>Sector</b>	Nucli urbà
<b>Data aprovació</b>	-
<b>Denominacions anteriors</b>	-
<b>Descripció</b>	Obra teatral del dramaturg i poeta Àngel Guimerà, escrita l'any 1896.
<b>Referències</b>	Gran Enciclopèdia Catalana
<b>Text placa</b>	Obra teatral del dramaturg i poeta Àngel Guimerà, escrita l'any 1896.
<b>Observacions</b>	-
<b>Fotografia</b>	


<b>214</b>	
<b>Tipus</b>	Carretera
<b>Nom</b>	<b>Terrassa a Talamanca, de</b>
<b>UTM</b>	418277 – 4604863
<b>Sector</b>	Verge de Montserrat/Barri de Sant Llorenç
<b>Data aprovació</b>	-
<b>Denominacions anteriors</b>	-
<b>Descripció</b>	Nom popular de la carretera BV-1221.
<b>Referències</b>	Ajuntament de Matadepera
<b>Text placa</b>	Nom popular de la carretera BV-1221
<b>Observacions</b>	“Carretera de Terrassa a Talamanca” té un nom molt similar al de “Carretera de Terrassa”.
<b>Fotografia</b>	


<b>215</b>	
<b>Tipus</b>	Carretera
<b>Nom</b>	<b>Terrassa, de</b>
<b>UTM</b>	418632 – 4605143
<b>Sector</b>	Nucli urbà
<b>Data aprovació</b>	-
<b>Denominacions anteriors</b>	-
<b>Descripció</b>	Carretera que porta cap a la veïna Terrassa ciutat i cocapital del Vallès Occidental.
<b>Referències</b>	Ballbé, Miquel: El Rodaire de Matadepera, 1997.
<b>Text placa</b>	Carretera que porta cap a la veïna Terrassa ciutat i cocapital del Vallès Occidental
<b>Observacions</b>	“Carretera de Terrassa” té un nom molt similar al de “Carretera de Terrassa a Talamanca”.
<b>Fotografia</b>	


<b>216</b>	
<b>Tipus</b>	Carrer
<b>Nom</b>	<b>Torrent del Forn, del</b>
<b>UTM</b>	419143 – 4605992
<b>Sector</b>	Can Duran
<b>Data aprovació</b>	-
<b>Denominacions anteriors</b>	-
<b>Descripció</b>	Torrent que pren el nom d'un antic forn de calç situat prop d'aquest carrer.
<b>Referències</b>	Ballbé, Miquel: El Rodaire de Matadepera, 1997.
<b>Text placa</b>	Torrent que pren el nom d'un antic forn de calç situat prop d'aquest carrer
<b>Observacions</b>	-
<b>Fotografia</b>	Sense foto.


<b>217</b>	
<b>Tipus</b>	Carrer
<b>Nom</b>	<b>Tossal de l'Àguila, del</b>
<b>UTM</b>	416728 – 4607636
<b>Sector</b>	Les Pedritxes
<b>Data aprovació</b>	26/04/1975
<b>Denominacions anteriors</b>	-
<b>Descripció</b>	Muntanya de 842 metres entre els municipis de Terrassa i de Vacarisses, en la serra de l'Obac.
<b>Referències</b>	Lloveras, Josep: Les Pedritxes, 2003
<b>Text placa</b>	Muntanya de 842 metres entre els municipis de Terrassa i de Vacarisses, en la serra de l'Obac
<b>Observacions</b>	-
<b>Fotografia</b>	


<b>218</b>	
<b>Tipus</b>	Carrer
<b>Nom</b>	<b>Tramuntana, de la</b>
<b>UTM</b>	418695 – 4606625
<b>Sector</b>	Sant Llorenç dels Pins
<b>Data aprovació</b>	[1979-1980]
<b>Denominacions anteriors</b>	Mura, c.
<b>Descripció</b>	Vent fred i fort de component nord.
<b>Referències</b>	Gran Enciclopèdia Catalana
<b>Text placa</b>	Vent fred i fort de component nord
<b>Observacions</b>	-
<b>Fotografia</b>	

<b>219</b>	
<b>Tipus</b>	Carrer
<b>Nom</b>	<b>Transversal</b>
<b>UTM</b>	417698 – 4606852
<b>Sector</b>	Drac Park
<b>Data aprovació</b>	1985
<b>Denominacions anteriors</b>	-
<b>Descripció</b>	Sense dades del motiu d'aquest nom. Podria ser per tractar-se d'un carrer en forma de recta que talla un altre sistema de rectes (carrers del Coll d'Estenalles i de les Fogueroses).
<b>Referències</b>	-
<b>Text placa</b>	-
<b>Observacions</b>	-
<b>Fotografia</b>	


<b>220</b>	
<b>Tipus</b>	Carrer
<b>Nom</b>	<b>Tres Creus, de les</b>
<b>UTM</b>	416798 – 4607607
<b>Sector</b>	Les Pedritxes
<b>Data aprovació</b>	26/04/1975
<b>Denominacions anteriors</b>	-
<b>Descripció</b>	Serra i coll, amb cota de 873 metres, situats en el terme de Mura.
<b>Referències</b>	Lloveras, Josep: Les Pedritxes, 2003
<b>Text placa</b>	Serra i coll situats en el terme de Mura i amb cota de 873 metres
<b>Observacions</b>	-
<b>Fotografia</b>	

<b>221</b>	
<b>Tipus</b>	Carrer
<b>Nom</b>	<b>Turó de la Carlina, del</b>
<b>UTM</b>	416283 – 4608314
<b>Sector</b>	Les Pedritxes
<b>Data aprovació</b>	26/04/1975
<b>Denominacions anteriors</b>	-
<b>Descripció</b>	Turó de 933 metres d'altitud, situat a Terrassa.
<b>Referències</b>	Lloveras, Josep: Les Pedritxes, 2003
<b>Text placa</b>	Turó de 933 metres d'altitud, situat a Terrassa
<b>Observacions</b>	-
<b>Fotografia</b>	


<b>222</b>	
<b>Tipus</b>	Carrer
<b>Nom</b>	<b>Turó de les Roques Blanques, del</b>
<b>UTM</b>	417925 – 4606436
<b>Sector</b>	Can Torrella
<b>Data aprovació</b>	1985
<b>Denominacions anteriors</b>	-
<b>Descripció</b>	Turó de 587 metres d'alçada, situat en el terme de Matadepera.
<b>Referències</b>	Ballbé, Miquel: El Rodaire de Matadepera, 1997.
<b>Text placa</b>	Turó de 587 metres d'alçada, situat en el terme de Matadepera
<b>Observacions</b>	-
<b>Fotografia</b>	


<b>223</b>	
<b>Tipus</b>	Carrer
<b>Nom</b>	<b>Turó del Pujol, del</b>
<b>UTM</b>	419352 – 4606880
<b>Sector</b>	Can Solà del Racó
<b>Data aprovació</b>	11/10/1995
<b>Denominacions anteriors</b>	-
<b>Descripció</b>	Muntanya de 749 metres que es troba al municipi de Matadepera.
<b>Referències</b>	Gran Enciclopèdia Catalana
<b>Text placa</b>	Muntanya de 749 metres que es troba al municipi de Matadepera
<b>Observacions</b>	-
<b>Fotografia</b>	


<b>224</b>	
<b>Tipus</b>	Avinguda
<b>Nom</b>	<b>Vallès, del</b>
<b>UTM</b>	418373 – 4606169
<b>Sector</b>	Barri de Sant Llorenç
<b>Data aprovació</b>	[1964]
<b>Denominacions anteriors</b>	Sant Llorenç, av.
<b>Descripció</b>	Vallès és un territori de Catalunya dividit en les comarques del Vallès Occidental i el Vallès Oriental.
<b>Referències</b>	Gran Enciclopèdia Catalana
<b>Text placa</b>	Territori de Catalunya dividit en les comarques del Vallès Occidental i el Vallès Oriental.
<b>Observacions</b>	-
<b>Fotografia</b>	

<b>225</b>	
<b>Tipus</b>	Carrer
<b>Nom</b>	<b>Verge de la Salut, de la</b>
<b>UTM</b>	418375 – 4606071
<b>Sector</b>	Barri de Sant Llorenç
<b>Data aprovació</b>	-
<b>Denominacions anteriors</b>	-
<b>Descripció</b>	Verge venerada pel catolicisme des del segle XVII i patrona del Bisbat de Terrassa.
<b>Referències</b>	Gran Enciclopèdia Catalana
<b>Text placa</b>	Verge venerada pel catolicisme des del segle XVII i patrona del Bisbat de Terrassa
<b>Observacions</b>	-
<b>Fotografia</b>	

<b>226</b>	
<b>Tipus</b>	Plaça
<b>Nom</b>	<b>Vidal i Barraquer, de</b>
<b>UTM</b>	418892 – 4605141
<b>Sector</b>	Nucli urbà
<b>Data aprovació</b>	20/07/1979
<b>Denominacions anteriors</b>	Liberación, pl.
<b>Descripció</b>	Francesc d'Assís Vidal i Barraquer (Cambrils,1868 - Friburg, 1943) fou bisbe de Solsona, arquebisbe de Tarragona i cardenal.
<b>Referències</b>	Gran Enciclopèdia Catalana
<b>Text placa</b>	Cambrils,1868 - Friburg, 1943. Bisbe de Solsona, arquebisbe de Tarragona i cardenal
<b>Observacions</b>	-
<b>Fotografia</b>	


<b>227</b>	
<b>Tipus</b>	Carrer
<b>Nom</b>	<b>Vilomara, de</b>
<b>UTM</b>	417319 – 4609198
<b>Sector</b>	Can Robert / Cavall Bernat
<b>Data aprovació</b>	-
<b>Denominacions anteriors</b>	-
<b>Descripció</b>	Poble de la comarca del Bages, un dels dos nuclis urbans del Pont de Vilomara i Rocafort. El camí Ral aboca al pont de Vilomara
<b>Referències</b>	Gran Enciclopèdia Catalana
<b>Text placa</b>	L'antic camí Ral abocava al pont de Vilomara, a la comarca del Bages
<b>Observacions</b>	Nom mal escrit com Vilumara. Nom correcte: Vilomara
<b>Fotografia</b>	

<b>228</b>	
<b>Tipus</b>	Carrer
<b>Nom</b>	<b>Vista Alegre, de la</b>
<b>UTM</b>	417988 – 4608749
<b>Sector</b>	Cavall Bernat
<b>Data aprovació</b>	[1975-1981]
<b>Denominacions anteriors</b>	-
<b>Descripció</b>	Sense dades del motiu d'aquest nom. Es podria referir als terrenys de Vista Alegre de Terrassa, on hi ha una urbanització residencial. Antigament, era el lloc de la masia de Can Palet de Vista Alegre, però podria no tenir cap relació.
<b>Referències</b>	-
<b>Text placa</b>	-
<b>Observacions</b>	-
<b>Fotografia</b>	


<b>229</b>	
<b>Tipus</b>	Carrer
<b>Nom</b>	<b>Wenceslao Guadall, de</b>
<b>UTM</b>	419055 – 4605880
<b>Sector</b>	Nucli urbà
<b>Data aprovació</b>	-
<b>Denominacions anteriors</b>	-
<b>Descripció</b>	Wenceslao Guadall (Barcelona, segle XIX - primera meitat XX), propietari de Can Vinyers i espòs de Eduvigis Rosas.
<b>Referències</b>	Ballbé, Miquel: El Rodaire de Matadepera, 1997.
<b>Text placa</b>	Wenceslao Guadall (Barcelona, segle XIX – primera meitat XX), propietari de Can Vinyers i espòs de Eduvigis Rosas
<b>Observacions</b>	Al mapa “La porta de La Mola” trobem escrit Wenceslau. És incorrecte. La forma castellana és Wenceslao, i la catalana Wenceslau. Sense la data exacta de naixement, no podem establir si va néixer abans de l'establiment del Registre Civil (1870). Salillas el situa a Matadepera cap al 1890. Si és així, és més que probable que nasqué abans de 1870. Però va morir posteriorment, ja que hi ha llicències d'obres al seu nom al s. XX, amb la qual cosa es respecta la grafia utilitzada per la persona (Wenceslao).
<b>Fotografia</b>	

<b>230</b>	
<b>Tipus</b>	Carrer
<b>Nom</b>	<b>Xaloc, del</b>
<b>UTM</b>	419247 – 4606541
<b>Sector</b>	Sant Llorenç dels Pins
<b>Data aprovació</b>	[1979-1980]
<b>Denominacions anteriors</b>	Castellar, C.
<b>Descripció</b>	Vent fresc de component nord-est.
<b>Referències</b>	Gran Enciclopèdia Catalana
<b>Text placa</b>	Vent fresc de component nord-est
<b>Observacions</b>	-
<b>Fotografia</b>	

<b>231</b>	
<b>Tipus</b>	Carrer
<b>Nom</b>	<b>Xiprer, del</b>
<b>UTM</b>	419783 – 4606315
<b>Sector</b>	Can Solà del Racó
<b>Data aprovació</b>	[1988]
<b>Denominacions anteriors</b>	-
<b>Descripció</b>	Arbre (Cupressus sempervirens)
<b>Referències</b>	Gran Enciclopèdia Catalana
<b>Text placa</b>	Cupressus sempervirens. Arbre conífer de la família de les cupressaceae
<b>Observacions</b>	-
<b>Fotografia</b>	 <p>A street view photograph of Carrer Xiprer in Matadepera, Catalunya. The road is paved and has a yellow wall on the right side. There are trees and a hillside in the background. The sky is blue with some clouds. The text 'Carrer Xiprer' is visible on the road surface. The image is a screenshot from a mobile application, showing a location pin and the name 'Carrer Xiprer' at the top. The date 'Street View, març 2011' is also visible. The bottom right corner shows a compass and a zoom control.</p>

<b>232</b>	
<b>Tipus</b>	Carrer
<b>Nom</b>	<b>Cal Beltrà, de</b>
<b>UTM</b>	
<b>Sector</b>	Nucli urbà
<b>Data aprovació</b>	30/05/2016 (acta Ple)
<b>Denominacions anteriors</b>	Ignasi Iglesias
<b>Descripció</b>	La denominació Cal Beltrà respon a un antic forn de pa que existia en aquesta zona. L'urbanització del carrer Ignasi Iglesias provocà l'expropiació d'uns terrenys del forn i la pèrdua d'un estable, un galliner, la cort dels porcs i una barra on apilaven costals de llenya.
<b>Referències</b>	Expedient canvi de nom
<b>Text placa</b>	-
<b>Observacions</b>	La denominació pretén recuperar un topònim del poble, conegut popularment. Per decisió del Ple, la proposta de canviar el nom del carrer Ignasi Iglesias per Cal Beltrà es va limitar a un tram del carrer.
<b>Fotografia</b>	

<b>233</b>	
<b>Tipus</b>	Carrer
<b>Nom</b>	<b>Caterina Albert, de</b>
<b>UTM</b>	
<b>Sector</b>	Verge de Montserrat
<b>Data aprovació</b>	30/05/2016 (acta Ple)
<b>Denominacions anteriors</b>	-
<b>Descripció</b>	Caterina Albert i Paradís fou una novel·lista, autora teatral i poetessa nascuda a l'Escala (1869 – 1966). Pel fet de ser dona i la incomprensió d'una societat masculina, utilitzà el pseudònim Víctor Català.
<b>Referències</b>	Expedient nou nom
<b>Text placa</b>	-
<b>Observacions</b>	-
<b>Fotografia</b>	

<b>234</b>	
<b>Tipus</b>	Parc
<b>Nom</b>	<b>Joaquim Serra i Corominas, de</b>
<b>UTM</b>	
<b>Sector</b>	Nucli urbà
<b>Data aprovació</b>	29/03/2016 (Acta Ple)
<b>Denominacions anteriors</b>	Plaça de Joaquim Serra i Corominas
<b>Descripció</b>	(Perelada, 1907 – Barcelona, 1957). Sardanista, destacà com a pianista i dirigí l'orquestra de Ràdio Associació de Catalunya des de 1933.
<b>Referències</b>	Expedient restitució denominació
<b>Text placa</b>	-
<b>Observacions</b>	Anteriorment, existí una plaça amb aquest nom, però les obres del pavelló la eliminaren.
<b>Fotografia</b>	

## Índex de carrers

1	Carrer	Abat Marcet, de l'
2	Plaça	Acàcies, de les
3	Carrer	Agustí Escuder, d'
4	Carrer	Agustí Prat, d'
5	Plaça	Ajuntament, de l'
6	Carrer	Font de l'Alba de la Barata, de la
7	Carrer	Alzina Gran, de l'
8	Passatge	Ametllers, dels
9	Carrer	Àngel Guimerà, d'
10	Carrer	Antoni Genescà, d'
11	Carrer	Arboç, de l'
12	Avinguda	Arenes, de les
13	Carrer	Josep Arnau Pi, de
14	Plaça	Arts, de les
15	Carrer	Avellaner, de l'
16	Carrer	Baixador d'en Tomaset, del
17	Carrer	Balmes, de
18	Carrer	Barata, de la
19	Carrer	Barri de Can Pi, del
20	Carrer	Bell Camp, del
21	Carrer	Bell Racó, del
22	Carrer	Belles Roques, de les
23	Carrer	Boix, del
24	Carrer	Boixedes, de les
25	Plaça	Bosc de les Farigoles, del
26	Passatge	Doctor Boya, del
27	Carrer	Bruçs, dels
28	Plaça	Cal Baldiró, de
232	Carrer	Cal Beltrà, de
29	Carrer	Caldes, de
30	Carrer	Camí de Can Duran, del
31	Carrer	Camí de la Font de la Tartana, del
32	Carrer	Camí de Puig Codina, del
33	Carrer	Camí del Moliner, del
34	Carrer	Camí dels Enamorats, del
35	Carrer	Camí dels Monjos, del
36	Carrer	Can Candi, de
37	Avinguda	Can Marcet, de
38	Carrer	Can Pobla, de
39	Carrer	Can Pous, de
40	Pont	Can Prat, de
41	Carrer	Can Solà del Pla, de
42	Carrer	Can Solà del Racó, de
43	Passeig	Can Torrella, de
44	Carrer	Canal de l'Estret, de la
45	Carrer	Cantarelles, de les

46	Carrer	Carossa, de la
47	Carrer	Castellassa, de la
48	Carrer	Castellsapera, de
49	Carrer	Castellterçol, de
50	Avinguda	Catalunya, de
233	Carrer	Caterina Albert, de
51	Carrer	Cavall Bernat, del
52	Plaça	Cavall Bernat, del
53	Carrer	Cercle de Calderols, del
54	Carrer	Cingle dels Cavalls, del
55	Carrer	Coll de l'Ós, del
56	Carrer	Coll d'Eres, del
57	Carrer	Coll d'Estenalles, del
58	Carrer	Coll Prunera, del
59	Carrer	Comerç, del
60	Carrer	Concòrdia, de la
61	Carrer	Cortins, dels
62	Carrer	Cova del Drac, de la
63	Carrer	Cova Simanya, de la
64	Carrer	Dauradella, de la
65	Carrer	Daví, del
66	Carrer	Dalt, de
67	Carrer	Diagonal, de la
68	Carrer	Doctor Fleming, del
69	Carrer	Dolors Mir, de
70	Carrer	Domènech i Montaner, de
71	Plaça	Drac, del
72	Carrer	Eduvigis Rosas, d'
73	Carrer	Emprius, dels
74	Carrer	Enric Borràs, d'
75	Carrer	Enric Genescà i Cortés, d'
76	Carrer	Esquirol, de l'
77	Carrer	Ferrerries, de les
78	Carrer	Florida, de la
79	Carrer	Fogueroses, de les
80	Carrer	Font de Can Vinyers, de la
81	Carrer	Font de la Pola, de la
82	Carrer	Font de la Riera, de la
83	Carrer	Font del Llor, de la
84	Carrer	Font del Querol, de la
85	Carrer	Font del Saüc, de la
86	Carrer	Font Flàvia, de la
87	Carrer	Font Nova, de la
88	Carrer	Font Soleia, de la
89	Carrer	Forn, del
90	Carrer	Francesc Badia, de
91	Carrer	Francesc Gimeno, de
92	Carrer	Gabi, del
93	Carrer	Gaietà Vallès i Pujals, de

94	Carrer	Gall, del
95	Carrer	Garbí, del
96	Pont	Garrofer, del
97	Carrer	Gaudí, de
98	Passatge	Ginesteres, de les
99	Carrer	Golf, del
100	Carrer	Granera, de la
101	Carrer	Gregal, del
102	Plaça	Hoquei, de l'
103	Carrer	Ignasi Iglesias, d'
104	Carrer	Isaac Peral, d'
105	Plaça	Jaume Corcoy, de
106	Carrer	Jaume Espanyol, de
107	Carrer	Jaume Faura, de
108	Carrer	Jaume I, de
109	Carrer	Joan Camps, de
110	Carrer	Joan Miró, de
111	Carrer	Joan Paloma, de
112	Carrer	Joaquim Alavedra, de
234	Parc	Joaquim Serra i Corominas, de
113	Plaça	Jordi Joan Rubí, de
114	Carrer	Josep Maria Alegre i Bosch, de
115	Carrer	Josep Pla, de
116	Carrer	Josep Porcar, de
117	Carrer	Josep Vallès i Prat, de
118	Carrer	Josep Valls, de
119	Carrer	Lledoners, dels
120	Carrer	Llevant, del
121	Carrer	Llorer, del
122	Carrer	Manolo Hugué, de
123	Carrer	Marc Comerma, de
124	Carrer	Margarida Xirgu, de
125	Carrer	Mariapfarr, de
126	Carrer	Marinada, de la
127	Carrer	Marquet, del
128	Carrer	Mas Ferrers, del
129	Carrer	Mas Cellers, del
130	Avinguda	Mas Sot, del
131	Passatge	Can Prat, de
132	Carrer	Mata, de la
133	Passeig	Matadepera, de
134	Carrer	Mateu Turu, de
135	Carrer	Mestral, del
136	Carrer	Mig, del
137	Carrer	Migdia, del
138	Carrer	Miguel de Cervantes, de
139	Plaça	Mola, de la
140	Carrer	Moleta, de la
141	Carrer	Montcau, del

142	Carrer	Montserrat, de
143	Carrer	Montserrat, de
144	Carrer	Morella, de la
145	Avinguda	Mossèn Batlle, del
146	Carrer	Mossèn Jacint Verdaguer, del
147	Plaça	Mossèn Jaume Torres, del
148	Passeig	Munt, del
149	Plaça	Muntanyeta, de la
150	Carrer	Narcís Monturiol, de
151	Carrer	Noguera, de la
152	Carrer	Nord, del
153	Carrer	Notolena, de la
154	Carrer	Obac, de l'
155	Carrer	Olesa, d'
156	Carrer	Olivar, de l'
157	Plaça	Olivera, de l'
158	Carrer	Papiol, del
159	Placeta	Pare Miquel Altisent, del
160	Carrer	Pascal, de
161	Carrer	Pedrera, de la
162	Carrer	Pedritxes, de les
163	Parc	Pep Ventura, de
164	Carrer	Pere Aldavert, de
165	Carrer	Pere Raurell, de
166	Carrer	Pi Bonic, del
167	Carrer	Pi Pinyoner, del
168	Carrer	Pinetells, dels
169	Plaça	Pla de Sant Llorenç, del
170	Passeig	Pla, del
171	Carrer	Poeta Maragall, del
172	Carrer	Pollanc, del
173	Carrer	Pompeu Fabra, de
174	Carrer	Ponent, del
175	Carrer	Pou, del
176	Carrer	Puig i Cadafalch, de
177	Carrer	Rajant, del
178	Carrer	Ramon Llull, de
179	Carrer	Ramon Mias, de
180	Carrer	Raval de Rocabrúna, del
181	Carrer	Rellinars, de
182	Passatge	Rellotge, del
183	Carrer	Riba, de la
184	Carrer	Ricard Marlet, de
185	Avinguda	Rocafort, de
186	Carrer	Rocafort, de
187	Carrer	Ronda del Camí de Calderols, de la
188	Carrer	Ronda del Camí de la Senyora, de la
189	Carrer	Rossinyols, dels
190	Carrer	Roureda, de la

191	Carrer	Rourets, dels
192	Carretera	Sabadell, de
193	Carrer	Sant Antoni, de
194	Carrer	Sant Francesc, de
195	Carrer	Sant Ignasi, de
196	Carrer	Sant Isidre, de
197	Plaça	Sant Jaume, de
198	Carrer	Sant Jaume, de
199	Carrer	Sant Joan, de
200	Plaça	Sant Jordi, de
201	Carrer	Sant Josep, de
202	Carrer	Sant Llorenç, de
203	Carrer	Sant Miquel, de
204	Carrer	Sant Pere, de
205	Carrer	Sant Quirze, de
206	Carrer	Sant Ramon, de
207	Carrer	Sant Sebastià, de
208	Carrer	Santa Agnès, de
209	Carrer	Santiago Rusiñol, de
210	Carrer	Serra del Gall, de la
211	Passeig	Serra dels Brucs, de la
212	Carrer	Soleia, de la
213	Carrer	Terra Baixa, de
214	Carretera	Terrassa a Talamanca, de
215	Carretera	Terrassa, de
216	Carrer	Torrent del Forn, del
217	Carrer	Tossal de l'Àguila, del
218	Carrer	Tramuntana, de la
219	Carrer	Transversal
220	Carrer	Tres Creus, de les
221	Carrer	Turó de la Carlina, del
222	Carrer	Turó de les Roques Blanques, del
223	Carrer	Turó del Pujol, del
224	Avinguda	Vallès, del
225	Carrer	Verge de la Salut, de la
226	Plaça	Vidal i Barraquer, de
227	Carrer	Vilomara, de
228	Carrer	Vista Alegre, de la
229	Carrer	Wenceslao Guadall, de
230	Carrer	Xaloc, del
231	Carrer	Xiprer, del