

# DOCUMENT ÚNIC DE PROTECCIÓ CIVIL MUNICIPAL DE MONTESQUIU



Territorial / Bàsic  
Incendis  
Inundacions  
Nevades  
Sismes  
Ventades  
Pandèmies

Elaborat per:



Gener 2024  
(Versió Pública)

# TAULA DE CONTINGUTS

<b>Document 1. Generalitats i Organització Municipal .....</b>	<b>4</b>
<b>1.1. Introducció, normativa i disposicions legals.....</b>	<b>4</b>
<b>1.2. Dades generals del municipi .....</b>	<b>5</b>
1.2.1. IDENTIFICACIÓ DEL MUNICIPI .....	5
1.2.2. SITUACIÓ GEOGRÀFICA.....	5
1.2.3. DADES DE POBLACIÓ .....	6
1.2.4. INFRASTRUCTURES I VIES DE COMUNICACIÓ .....	6
1.2.5. SERVEIS BÀSICS.....	7
1.2.6. CLIMATOLOGIA.....	7
1.2.7. OROGRAFIA I HIDROLOGIA.....	8
<b>1.3. Organització municipal de protecció civil.....</b>	<b>8</b>
1.3.1. ESTRUCTURA, FUNCIONS I RESPONSABILITATS .....	8
1.3.2. CENTRES DE COORDINACIÓ .....	13
<b>1.4. Programa i procediment d'implantació, simulacres, manteniment, revisió i actualització.....</b>	<b>15</b>
1.4.1. PROGRAMA DE LA IMPLANTACIÓ DEL PLA .....	15
1.4.2. MANTENIMENT DEL PLA .....	16
1.4.3. PROGRAMA D'EXERCICIS I SIMULACRES.....	16
<b>1.5. Bases per al pla de recuperació previst a l'article 31 de la Llei 4/1997 .....</b>	<b>17</b>
<b>Document 2. Anàlisi del risc .....</b>	<b>19</b>
<b>2.1. Risc territorial .....</b>	<b>19</b>
<b>2.2. Riscos especials.....</b>	<b>20</b>
<b>2.3. Riscos específics.....</b>	<b>22</b>
<b>Document 3. Vulnerabilitat municipal .....</b>	<b>23</b>
<b>3.1. Àrees o sectors d'afectació i elements vulnerables .....</b>	<b>23</b>
<b>Document 4. Procediments operatius per risc.....</b>	<b>41</b>
<b>4.1. Procediment operatiu .....</b>	<b>41</b>
4.1.1. Criteris d'activació. Nivells .....	41
4.1.2. Tasques preventives i operatives associades a cadascun dels nivells.....	41
PREALERTA .....	41
ALERTA / EMERGÈNCIA 1 / EMERGÈNCIA 2 .....	41
4.1.3. Avisos: organització, sistemes i recorreguts d'avís .....	56

4.1.4.	Procediments de relació i d'integració amb els plans d'àmbits superior.....	57
<b>4.2.</b>	<b>Mesures de protecció a la població .....</b>	<b>57</b>
4.2.1.	Execució de l'evacuació.....	57
4.2.2.	Zones d'allunyament .....	58
4.2.3.	Pautes de confinament .....	58
4.2.4.	Control d'accessos.....	58
<b>4.3.</b>	<b>Centres d'acollida. Tipologia.....</b>	<b>58</b>
<b>Document 5. Fitxes d'actuació.....</b>		<b>59</b>
<b>Document 6. Directori telefònic i catàleg de mitjans i recursos.....</b>		<b>68</b>
<b>6.1.</b>	<b>Directori telefònic.....</b>	<b>68</b>
6.1.1.	Organigrama municipal de l'emergència .....	68
6.1.2.	Centres de coordinació i serveis d'emergència.....	70
6.1.3.	Centres d'acollida .....	70
6.1.4.	Mitjans de comunicació .....	70
6.1.5.	Municipis veïns.....	71
<b>6.2.</b>	<b>Catàleg de mitjans i recursos .....</b>	<b>72</b>
6.2.1.	Mitjans i recursos de l'ajuntament.....	72
6.2.2.	Vehicles municipals .....	73
6.2.3.	Xarxa d'hidrants municipal.....	73
6.2.4.	Punts d'aigua .....	74
6.2.5.	Associacions i grups voluntaris locals.....	74
6.2.6.	Estacions transformadores.....	74
6.2.7.	Serveis bàsics.....	75
6.2.8.	Serveis sanitaris.....	76
6.2.9.	Privats.....	76
<b>Document 7. Cartografia específica .....</b>		<b>78</b>
<b>Annexos .....</b>		<b>79</b>
<b>Annex 1. Protocol actuació en cas d'emergències per inclemències meteorològiques per als centres educatius de l'àmbit territorial a la Catalunya Central .....</b>		<b>79</b>
<b>Annex 2. Procediments operatius.....</b>		<b>80</b>
<b>Annex 3. Model full de registre d'evacuats .....</b>		<b>83</b>
<b>Annex 4. Model full de registre de voluntaris ocasionals.....</b>		<b>84</b>
<b>Annex 5. Taula Elements vulnerables .....</b>		<b>85</b>
<b>Annex 6. Organigrama .....</b>		<b>86</b>

**Annex 7. Descripció dels codis de la capa Geologia del Mapa de Sismes .....87**

## Document 1. Generalitats i Organització Municipal

---

### 1.1. Introducció, normativa i disposicions legals

El Document Únic de Protecció Civil Municipal és el document que estableix el marc orgànic i funcional previst per a un municipi, amb l'objecte de prevenir i controlar els riscos sobre les persones i els béns i donar resposta adequada a les possibles situacions d'emergència del municipi, sota responsabilitat del titular del pla i garantint la integració d'aquestes actuacions amb el sistema autonòmic de protecció civil.

Degut a que el municipi de Montesquiu és una població de la comarca d'Osona, i d'acord amb la Llei 4/1997 de protecció civil de Catalunya, l'Ajuntament resta obligat a elaborar i implantar el Pla de protecció civil municipal, del qual aquest document n'és la base.

D'altra banda, el Document Únic de Protecció Civil Municipal, s'ha realitzat, a banda del Decret 155/2014, de 25 de novembre, pel qual s'aprova el contingut mínim per a l'elaboració i homologació dels plans de protecció civil municipal i s'estableix el procediment per a la seva tramitació conjunta, d'acord amb les disposicions legals, Plans d'emergència i normativa que es descriu a continuació:

A nivell municipal:

- Nomenament del coordinador municipal per a les emergències, la Sra. M<sup>a</sup> Jesús Llinàs Currius, en data de 16 de juliol de 2012.
- ADF Bisaura formada pels municipis de Sant Quirze de Besora, Montesquiu, Santa Maria de Besora i Sora.
- Homologació del Pla d'Actuació Municipal per Nevades, per la Comissió de Protecció Civil de Catalunya en data de 13 de juny de 2013.

A nivell comarcal:

- Pla d'Assistència i Suport (PAS) del Consell Comarcal d'Osona, homologat el 4 d'octubre de 2012. El Consell Comarcal d'Osona, dona suport a la planificació, l'emergència i la rehabilitació en matèria de protecció civil als 50 municipis de la comarca que estan actualment adherits, entre els quals es troba Santa Eugènia de Berga.

A nivell autonòmic:

- Decret 161/1995, de 16 de maig, pel qual s'aprova el Pla de protecció civil de Catalunya (PROCICAT).
- ACORD GOV/114/2022, de 31 de maig, pel qual s'aprova la revisió del Pla territorial de protecció civil de Catalunya (PROCICAT).

- Acord GOV/141/2014, de 21 d'octubre, pel qual s'aprova la revisió del Pla especial d'emergències per incendis forestals de Catalunya (INFOCAT).
- Acord GOV/14/2015, de 10 de febrer, pel qual s'aprova la revisió del Pla especial d'emergències per inundacions de Catalunya (INUNCAT).
- Acord GOV/207/2023, de 10 d'octubre, pel qual s'aprova la revisió del Pla especial d'emergències per nevades a Catalunya (NEUCAT).
- ACORD GOV/149/2021, de 28 de setembre, pel qual s'aprova la revisió del Pla especial d'emergències sísmiques a Catalunya (SISMICAT).
- ACORD GOV/115/2017, d'1 d'agost, pel qual s'aprova el Pla especial d'emergències per risc de vent a Catalunya (VENTCAT).
- ACORD GOV/58/2022, de 29 de març, pel qual s'aprova el Pla Especial d'Emergències per Pandèmies

## 1.2. Dades generals del municipi

### 1.2.1. IDENTIFICACIÓ DEL MUNICIPI

<b>NOM MUNICIPI</b>	MONTESQUIU
<b>COMARCA</b>	OSONA
<b>PROVÍNCIA</b>	BARCELONA

	MUNICIPI
<b>SUPERFÍCIE TOTAL</b>	4,94 km <sup>2</sup>
<b>POBLACIÓ</b>	1.059
<b>DENSITAT POBLACIÓ</b>	214,40 hab/km <sup>2</sup>

### 1.2.2. SITUACIÓ GEOGRÀFICA

	NOM DEL MUNICIPI	TELÈFON AJUNTAMENT	UBICACIÓ
<b>MUNICIPI VEÍ 1</b>	Les Lloses	972 701 901	Nord
<b>MUNICIPI VEÍ 2</b>	Santa Maria de Besora	938 550 976	Est
<b>MUNICIPI VEÍ 3</b>	Sant Quirze de Besora	938 529 017	Sud
<b>MUNICIPI VEÍ 4</b>	Sora	938 529 193	Oest

<b>SUPERFÍCIE TOTAL</b>	4,750 km <sup>2</sup>
<b>SUPERFÍCIE URBANA</b>	0,366 km <sup>2</sup>
<b>SUPERFÍCIE FORESTAL</b>	3,400 km <sup>2</sup>
<b>SUPERFÍCIE AGRÍCOLA</b>	0,850 km <sup>2</sup>

## 1.2.3. DADES DE POBLACIÓ

<b>DADES DE POBLACIÓ</b>	
<b>POBLACIÓ TOTAL</b>	1.106
<b>POBLACIÓ ESTACIONAL MITJANA</b>	---

(Segons les dades del cens de 2023)

Nom del nucli	Nombre d'habitatges	Població mínima (període)	Població màxima (període)
<b>Nucli Montesquiu</b>	<b>450</b>	<b>1.097</b>	<b>1.050</b>
<b>La Farga de Bebiè</b>	<b>10</b>	<b>5</b>	<b>5</b>
<b>Disseminat</b>	<b>5</b>	<b>4</b>	<b>4</b>

## 1.2.4. INFRASTRUCTURES I VIES DE COMUNICACIÓ

<b>INFRASTRUCTURES I VIES DE COMUNICACIÓ</b>				
CARRETERA / AUTOPISTA	TITULARITAT	PUNTS QUILOMÈTRICS (FRONTERERS)		PONTS I TÚNELS
BV-4655	Diputació Barcelona	0,00	0,90	---
C-17z	Generalitat	92,50	95,10	---
C-17	Generalitat	84,50	85,60	Túnel de Montesquiu
<b>NOM CAMÍ</b>	<b>PRIMARI<sup>1</sup> (&gt;5 m)</b>	<b>SECUNDARI (3-5m)</b>		<b>ASFALTAT (SI/NO)</b>
Camins inclosos dins del plànol PAM d'incendis forestals emès per la Diputació de Barcelona.				

<sup>1</sup> Segons el Pla INFOCAT:

**Camins primaris:** camins que tenen una amplada mínima de 5 m i que permeten el pas creuat de vehicles de tipus bomba rural pesada (BRP).

**Camins secundaris:** camins i pistes forestals entre 3 i 5 m d'amplada amb sobre-amples disposats cada 100-150 m que permeten el pas creuat de vehicles de tipus bomba rural pesada (BRP).

**Camins terciaris:** camins i pistes forestals que no permeten el pas creuat de camions tipus BRP i que tampoc no disposen de sobre-amples cada 100-150 metres.

LÍNIA DE FERROCARRIL	CARACTERÍSTIQUES	ESTACIONS	PONTS I TÚNELS (PUNT QUILOMÈTRIC)
Línia ferroviària Barcelona - Puigcerdà	Dependència : Estat espanyol	1	Túnel del Rocal Túnel de les Paneses

## 1.2.5. SERVEIS BÀSICS

LÍNIA DE GASIFICACIÓ	COMPANYIA	CARACTERÍSTIQUES DEL TRANSPORT
Gasoducte	Gas Natural	Baixa

LÍNIA ELÈCTRICA	TENSIÓ	COMPANYIA	AFECTA LA MASSA FORESTAL? (S/N)
Línia elèctrica alta tensió Ripoll – Vic	132 KV	REE	S (franja executada)
Línia elèctrica alta tensió ramal Ripoll - Montesquiu	132 KV	REE	S (franja executada)
Línia Ripoll – Montesquiu	Mitja	Fecsa-Endesa	S (franja executada)

TORRE DE TELECOMUNICACIONS	COMPANYIA	COORDENADES UTM	CARACTERÍSTIQUES
Dins el municipi de Montesquiu no hi trobem torres de telecomunicacions.			

XARXA D'AIGUA POTABLE	COMPANYIA	CARACTERÍSTIQUES
Xarxa d'aigua potable de Montesquiu	Ajuntament de Montesquiu	Captació d'aigua potable al pou de la piscina i depuradora. Emmagatzematge al dipòsit i distribució

## 1.2.6. CLIMATOLOGIA

	LOCALITZACIÓ	COORDENADES		CONTACTE	ENLLAÇ WEB
ESTACIÓ	Montesquiu	435090	4662817	Oficina del Parc del Castell de Montesquiu 934 727 600 / 938 529 234	<a href="http://www.meteo.cat/observacions/xema/dades?codi=V4">http://www.meteo.cat/observacions/xema/dades?codi=V4</a>

## 1.2.7. OROGRAFIA I HIDROLOGIA

<b>ALTITUD MÀXIMA AMB POBLACIÓ / INFRASTRUCTURES</b>	676 m
<b>ALTITUD MÍNIMA AMB POBLACIÓ / INFRASTRUCTURES</b>	578 m
<b>ALTITUD DEL NUCLI URBÀ</b>	578 m
<b>RIUS</b>	Riu Ter
<b>RIERES</b>	Riera de la Solana Riera de Sora
<b>TORRENTS A DESTACAR</b>	Torrent del Prat
<b>CANALS</b>	Canal del Carbur de Dalt Canal del Carbur de Baix
<b>LLACS</b>	No n'hi ha
<b>EMBASSAMENTS</b>	No n'hi ha
<b>BASSES</b>	Bassa de la Casanova del Castell de Montesquiu
<b>PASSOS SOTERRANIS</b>	Pas soterrani C-17z (IF-03, IF-04)

Descripció Rius, rieres i torrents :

Nom	Característiques
<b>Riu Ter</b>	El riu Ter, tot i néixer als Pirineus, rep una forta influència de les rieres de les planes del curs mitjà i baix. Per aquest motiu, es comporta com un riu de règim intermedi, és a dir, presenta crescudes tant a la primavera com a la tardor.
<b>Riera de la solana</b>	Corresponen a cursos fluvials que passen pel municipi de Montesquiu, dels quals alguns d'ells porten aigua en les èpoques de pluja. No són significatius pel que fa a risc d'inundacions al municipi.
<b>Riera de Sora</b>	
<b>Torrent del Prat</b>	

### 1.3. Organització municipal de protecció civil

#### 1.3.1. ESTRUCTURA, FUNCIONS I RESPONSABILITATS

L'organització municipal de protecció civil és el conjunt de persones encarregades de dur a terme la protecció civil del municipi, amb l'objectiu de fer front a les emergències que puguin sorgir dins del municipi per tal de salvar vides, protegir béns i el medi ambient.

L'estructura de l'organització municipal de protecció civil té com a punt més elevat de responsabilitat a l'alcalde, que és l'autoritat de protecció civil d'àmbit municipal i, com a base

de l'organització, es troben les diferents comissions i comitès encarregats de dur a terme les accions per tal d'aplicar correctament el Pla de Protecció Civil Municipal.

En aquest apartat es tracta doncs, de donar a conèixer les diferents figures dins de l'organització municipal de protecció civil tot explicant les seves funcions i responsabilitats.

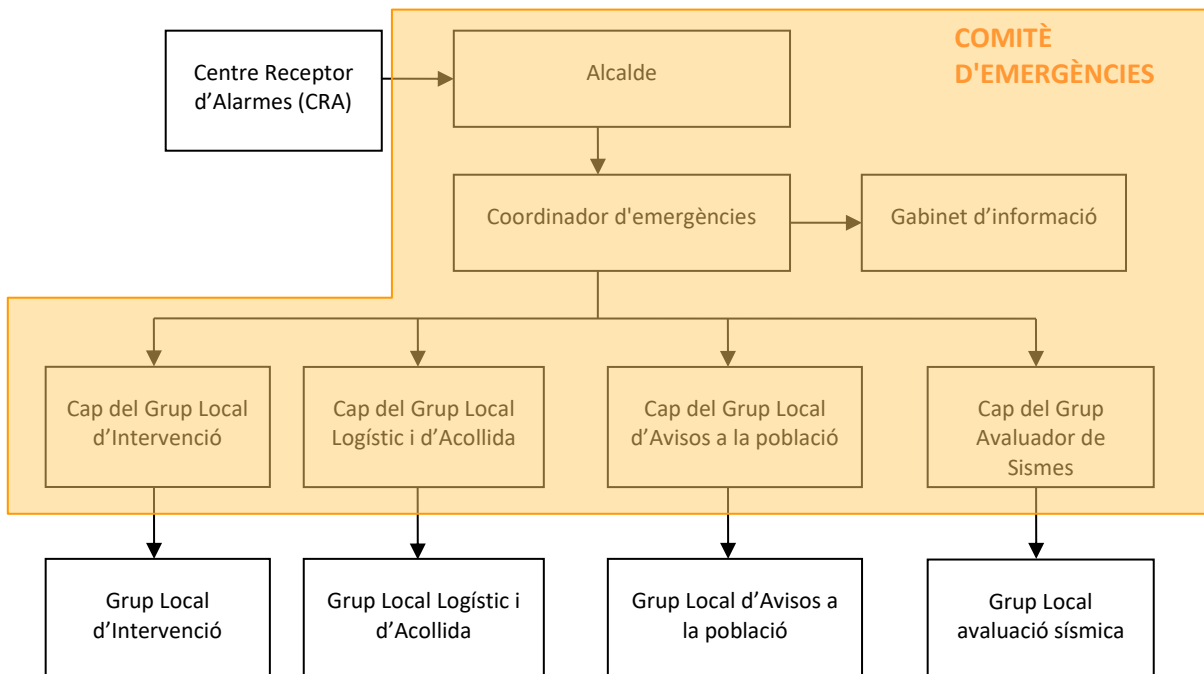
Comissió municipal de protecció civil:

La Comissió Municipal de Protecció Civil és un òrgan que es crea pel Pla de l'ajuntament i està presidit per l'alcalde o alcaldessa. És l'òrgan que vetlla per la prevenció i la seguretat del municipi i és el marc de col·laboració, coordinació i presa d'acords entre els diversos serveis municipals i entre les diferents administracions amb incidència en el municipi en matèria d'anàlisi de risc, prevenció, planificació, intervenció, informació a la població i rehabilitació. Així doncs, es tracta d'un òrgan amb caràcter consultiu, deliberant i coordinador.

Composició:

EL MUNICIPI DE MONTESQUIU NO DISPOSA DE COMISSIÓ MUNICIPAL DE PROTECCIÓ CIVIL

L'organigrama municipal en emergències segueix el següent patró:



\* El grup avaluador de sismes, només serà creat en cas que sigui necessari la seva intervenció.

\* El grup local d'Intervenció només es formarà en cas d'incendis forestals.

En resum, s'ha de realitzar una explicació de les funcions i responsabilitats del municipi i de les figures següents:

### **Centre Receptor d'Alarmes (CRA)**

És el centre on es reben i des d'on es notifiquen els avisos d'emergència.

### **Comitè d'emergències:**

- Alcalde
- Consell Assessor
- Gabinet d'informació municipal

Aquests òrgans es defineixen de la manera següent:

### **Alcalde**

L'alcalde del municipi és l'autoritat de protecció civil d'àmbit municipal, i per tant el director del Pla municipal de protecció civil o responsable municipal de l'emergència. Pot delegar les funcions de direcció del Pla al/a la tinent/a d'alcalde (o a altres regidors/es, si en manquen).

L'alcalde és el responsable màxim de l'elaboració, la implantació i l'execució del Pla de protecció civil municipal.

### **Consell Assessor**

El Consell Assessor té per funcions:

- Assessorar el director del pla, l'alcalde.
- Analitzar i valorar la situació, aportant-hi tota la informació i trametent les instruccions de l'alcalde als seus respectius col·laboradors.
- Altres funcions específiques per a cada risc concret.

El Consell Assessor es compon de:

- El / La cap del Grup Local d'Avisos a la Població
- El / La cap del Grup Local Logístic i d'Acollida
- El / La cap del Grup Local Específic pel Risc corresponent en cada cas
- El / La coordinador municipal de l'emergència
- Altres en funció del risc a criteri del director del Pla, en general tots els regidors i/o tècnics implicats en la resolució de l'emergència

### **Grup Local d'Avisos a la Població**

Les funcions d'avisos són:

- Avisar a la població afectada que estigui en les zones de risc de l'emergència i especialment als elements vulnerables.

- Transmetre la informació de les mesures a adoptar per part de la població.

### **Grup Local d'Intervenció**

El grup local d'intervenció només es forma en cas d'incendis forestals. Les seves funcions són:

- Assessorar tècnicament als diferents cossos d'emergència sobre l'actuació en front de l'emergència.
- Donar recolzament a les tasques necessàries per a prevenir i controlar les emergències.
- Donar recolzament a les tasques de rescat i salvament de persones i béns.
- Informar el coordinador del CCA i atendre les seves instruccions.

### **Grup Local d'Avaluació Sísmica**

Les seves funcions són:

- Primera estimació dels possibles danys al municipi.
- Inspecció i classificació de les edificacions, en funció del seu estat i perillositat.
- Delimitació dels danys a habitatges, xarxa hospitalària i altres construccions essencials al municipi.
- Seguiment de l'estat dels serveis bàsics del municipi: aigua potable, combustibles, xarxes de gas, elèctriques i telefòniques.
- Coordinar les seves actuacions amb els altres grups a través del CCA.
- Informar el responsable municipal de l'emergència de l'evolució de la situació a temps real.

### **Grup Local Logístic i d'Acollida**

- Proporcionar i gestionar els serveis bàsics municipals.
- Preparar els centres d'acollida i gestionar-los per tal que es pugui acollir a la població.
- Donar allotjament, proveïment d'aliments, control i serveis socials a les persones afectades.
- Subministrar tots els materials o combustibles que es necessitin.
- Rebre el voluntariat.

### **Coordinador municipal de l'emergència**

És la figura que fa de vincle entre l'alcalde i els diferents grups d'emergència, essent el màxim responsable del Consell Assessor. És el responsable de comunicar amb els diferents grups d'emergència municipal i de controlar que tot es fa segons el previst, a més de suplir a l'alcalde en cas que fos necessari, amb una disponibilitat de 24 hores al dia.

Les seves funcions són:

- Coordinar l'emergència.
- Comunicar amb tots els grups d'emergència municipal.
- Rebre comunicacions del CRA.
- Assessorar l'alcalde.
- Controlar la situació i evolució de l'emergència i supervisar les accions dels diferents grups d'emergència.

#### **Representant municipal al CECAT**

És el responsable de traslladar-se al CECAT, en cas que aquest ho requereixi, per tal de donar informació a Protecció Civil, d'una forma directa i conjunta, de tot el que pugui ser necessari per a la resolució de l'emergència.

#### **Gabinet d'Informació Municipal**

El Gabinet d'Informació Municipal és l'òrgan responsable de donar la informació en el moment de l'emergència.

Les seves funcions són:

- Aplegar informació sobre l'emergència
- Transmetre (o difondre) la informació generada dins el Comitè d'Emergències a la població en general i a les persones directament o indirectament afectades

<b>ORGANITZACIÓ MUNICIPAL DE PROTECCIÓ CIVIL</b>		
<b>CÀRREC OPERATIU</b>	<b>CÀRREC HABITUAL</b>	<b>NÚMERO DE FITXA D'ACTUACIÓ</b>
Centre Receptor d'Alarmes	Ajuntament	1
Director del Pla	<i>Alcaldia</i> <b>Substitut</b> <i>Regidoria de seguretat</i>	2
Coordinador municipal de l'emergència	<i>Administració</i> <b>Substitut</b> <i>Administració</i>	3
Cap del Grup local d'avisos a la població	<i>Alcaldia</i> <b>Substitut</b> <i>Regidoria comunicació</i>	4

ORGANITZACIÓ MUNICIPAL DE PROTECCIÓ CIVIL		
CÀRREC OPERATIU	CÀRREC HABITUAL	NÚMERO DE FITXA D'ACTUACIÓ
Cap del Grup local logístic	<i>Regidoria Urbanisme</i> <b>Substitut</b> <i>Regidoria Seguretat i civisme</i>	5
Cap del Grup local d'acollida	<i>Regidoria Benestar Social i Sanitat</i> <b>Substitut</b> <i>Regidoria Benestar Social i Sanitat</i>	5
Cap del Gabinet d'informació	<i>Alcaldia</i> <b>Substitut</b> <i>Regidoria comunicació</i>	6
Cap del Grup local d'intervenció	<i>Regidoria Medi Ambient i benestar animal</i> <b>Substitut</b> <i>Regidoria Medi Ambient i benestar animal</i>	7
Representant municipal al CECAT	Tècnic Consell Comarcal d'Osona	8
Cap del Grup local d'avaluació sísmica	Arquitecte municipal	9

## 1.3.2. CENTRES DE COORDINACIÓ

» **Centres de recepció d'alarmes (CRA)**

<b>Lloc</b>	Ajuntament de Montesquiu
<b>Adreça</b>	Plaça de la República 1-2 (Montesquiu)
<b>Telèfon</b>	<b>Horari oficina:</b> - dilluns a divendres de 8 a 14:30 hores - dilluns a dijous de 16 a 18:30 hores <b>938 529 100</b>
	<b>24 hores (Alcaldia)</b> <b>xxx</b>

Xarxa Rescat	Nom Responsable	Carles Colomo Espona
	Número ISSI	7108131 - 7208131
Fax		938 551 279
Email		montesquiú@montesquiú.cat
Altres comunicacions		Internet i telèfon
Protocols, fitxes d'actuació, etc.		<b>Fitxa d'actuació núm. 1</b> Directori telefònic

El CRA és un centre que ha d'estar operatiu 24 hores al dia, 365 dies a l'any. En cas que no sigui possible, aquestes funcions seran dutes a terme per l'alcalde o persona en qui delegui.

En cas d'inundacions, si el CRA (Ajuntament) es veu afectat, el telèfon de contacte serà el de l'alcalde.

#### Funcions

- Notificar qualsevol alarma al **112** i al **CECAT**.
- Rebre la notificació de l'alarma i trametre-la.
- Valorar, segons el protocols establerts, la importància de l'alarma.
- Posar en marxa el avisos d'activació del Pla de protecció civil municipal.
- Informar-se, en els primers moments, de la marxa de l'emergència.
- Establir contacte amb el coordinador municipal de l'emergència o l'alcalde.

#### » Centres de Coordinació Operativa Local (CECOPAL)

Lloc	Sala de Sessions de l'Ajuntament de Montesquiú
Adreça	Plaça de la República, 1-2 08585 - Montesquiú
Telèfon	938 529 100
Correu electrònic	montesquiú@montesquiú.cat
Recursos	Material propi de l'ajuntament: Ordinador, telèfon, impressores, fax....
Altres comunicacions	Internet, emissora xarxa rescat, telèfon.

**Centre de Coordinació Operativa Local (CECOPAL) en cas d'inundacions:**

<b>Lloc</b>	Sala de reunions Escola de Música
<b>Adreça</b>	Ctra de Ribes, 4, 1r 08585 - Montesquiu
<b>Telèfon</b>	625 326 867 (Alcalde)

**Funcions**

- És el centre de coordinació municipal, que realitza les accions determinades pel director del Pla. Des d'aquí es dirigeix i es coordinen les actuacions dels diversos serveis relacionats amb el Pla.
- Mantenir contacte directe i continu amb el **Centre de Coordinació Operativa de Catalunya**.
- Notificar als grups operatius i al **CECAT** l'activació i la desactivació del Pla de protecció civil municipal.
- Facilitar, si escau, la informació a la població del municipi, amb els mitjans oportuns, segons les circumstàncies del risc i l'evolució de la situació de l'emergència.
- Mobilitzar i assegurar la transmissió de la informació i les ordres als grups operatius municipals decidides per la direcció del Pla, així com activar els mitjans i recursos municipals necessaris.
- Canalitzar l'ordre de l'autoritat de protecció civil municipal de prestació de serveis personals i la requisita, la intervenció o l'ocupació temporal i transitòria dels béns necessaris per afrontar les situacions d'emergència.
- Donar suport als mitjans d'emergències, de seguretat i als serveis especialitzats aliens que intervinguin en el municipi sota l'estructura del Pla activat.

**1.4. Programa i procediment d'implantació, simulacres, manteniment, revisió i actualització**

## 1.4.1. PROGRAMA DE LA IMPLANTACIÓ DEL PLA

IMPLANTACIÓ DEL PLA			
DATA	TIPUS	RISC/OS	ADREÇAT A
Setembre	Reunió de coordinació anual	Bàsic Inundacions Nevades Sismes Incendis Ventades Pandèmies	<b>Comitè municipal d'emergència</b>

<b>IMPLANTACIÓ DEL PLA</b>			
<b>DATA</b>	<b>TIPUS</b>	<b>RISC/OS</b>	<b>ADREÇAT A</b>
<b>Novembre</b>	Informació anual a la Web municipal	Inundacions Nevades Sismes	<b>La població</b>
<b>Maig</b>	Informació anual a la Web municipal	Incendis Ventades	<b>La població</b>

## 1.4.2. MANTENIMENT DEL PLA

<b>MANTENIMENT DEL PLA</b>	
<b>Data d'homologació NEUCAT:</b>	13/06/2013
<b>Data d'homologació de l'última revisió:</b>	....
<b>Data de l'última actualització:</b>	Vigent document
<b>Data de la propera revisió:</b>	4 anys des de la homologació

## 1.4.3. PROGRAMA D'EXERCICIS I SIMULACRES

Programa d'exercicis anuals:

<b>Data</b>	<b>Tipus</b>	<b>Adreçat a</b>
<b>1 cop l'any</b>	Exercici de trucada al CECAT amb les emissores de la xarxa rescat	<b>Coordinador municipal i alcalde</b>

Programa de simulacres anuals:

<b>Data</b>	<b>Tipus</b>	<b>Adreçat a</b>
<b>1er any</b>	Simulacre de despatx del PAM de inundacions	<b>Comitè municipal d'emergència</b>
<b>2on any</b>	Simulacre de trucades a les Masies per aprofitar i verificar les dades	<b>Grup d'avisos a la població</b>
<b>3er any</b>	Simulacre de despatx del PAM de nevades	<b>Comitè municipal d'emergència</b>

Data	Tipus	Adreçat a
4rt any	Simulacre de trucades als mitjans i recursos	Grup logístic i d'acollida

### 1.5. Bases per al pla de recuperació previst a l'article 31 de la Llei 4/1997

#### 1. Recopilació de les fonts d'informació dels danys produïts:

- Tècnics municipals
- Brigada d'obres
- Mossos d'Esquadra, la Guàrdia Civil
- Bombers
- Servei d'enllumenat, de clavegueram... del municipi
- Companyies de l'aigua, del gas, d'electricitat i de telèfons
- Serveis de transports: ferrocarrils, transport urbà, empreses d'autocars, empreses de transports...
- Carreteres
- Indústries, comerços... del municipi
- Particulars
- Serveis sanitaris
- Altres que el municipi consideri oportú

#### 2. Recopilació de les dades dels danys que s'han produït:

- Localització dels danys: cal indicar el lloc concret (fins i tot amb cartografia).
- Descripció de:
  - Els elements afectats (cal indicar el tipus d'element i una descripció).
  - Els tipus dels danys que s'han produït.
  - Causes que han produït els danys.

#### 3. Valoració econòmica dels danys (despeses que s'han generat durant l'emergència i cost per recuperar la normalitat).

És responsabilitat de l'Ajuntament l'adopció immediata de les mesures següents:

- Notificació a les companyies de gas, d'electricitat, de telèfons, de llum, carreteres, mitjans de transport de les avaries, talls de subministrament, dels danys que s'han produït
- Acollida de la població
- Proveïment de recursos a la població
- Desenrunament i neteja
- Recerca de mitjans i recursos
- Control d'aqüífers

Proposta de reconstrucció o reparació dels danys:

- Descripció de les obres, reparacions... a realitzar per recuperar o reparar els danys (la proposta es pot realitzar per evitar la repetició dels danys)
- Valoració econòmica (cost per recuperar la normalitat)
- Designació de responsables
- Definició de terminis

Cal saber si la zona s'ha declarat o no zona d'actuació especial (o catastròfica). En aquest cas les ajudes vindran de l'Estat, el qual aprova un Reial decret llei (primer l'aprova el Consell de Ministres i posteriorment el validen les Corts), per establir de forma concreta i per a cada catàstrofe totes les mesures, actuacions i procediments a seguir. S'hi estableixen, també, les previsions de finançament mitjançant el crèdit extraordinari.

Al marge de les subvencions que dóna l'Estat, pot haver-hi ajudes de les comunitats autònomes, la Unió Europea, les diputacions... En aquest cas, cal tenir en compte que aquestes ajudes són incompatibles amb les que pugui donar l'Estat.

Cal destacar que queden excloses les ajudes de les diferents administracions als danys produïts en béns assegurats, ja que existeix el Consorci de Compensació d'Assegurances, entitat autònoma de caràcter públic que actua com a reasseguradora de les companyies privades en cas que es produeixin catàstrofes.

## Document 2. Anàlisi del risc

### 2.1. Risc territorial

RISC TERRITORIAL		
	DESCRIPCIÓ	AVALUACIÓ
Risc per Ozó	<p>Caldrà tenir en compte les persones de risc, sobretot gent gran i petits i persones amb problemes de cor.</p> <p>Caldrà informar dels consells establerts en casos de concentracions elevades, com pot ser fer esport en les hores puntes quant la concentració d'Ozó és més elevada.</p>	Superació del llindar d'informació (>180 µg/m <sup>3</sup> ) per a l'ozó troposfèric
Risc per calor intensa	Caldrà tenir en compte totes les persones de risc, principalment la gent gran.	<p>Tenint en compte l'Estació Meteorològica de Referència de Montesquiu:</p> <p>Percentil 98 (2013-2022)</p> <p>T<sup>º</sup> Màxima = 39,5 °C</p>
Risc per fred intens	<p>Caldrà tenir en compte totes les persones de risc.</p> <p>En cas d'episodis d'hivern que siguin humits i freds, caldrà tenir en compte que poden quedar afectats alguns subministraments com és el de l'aigua.</p> <p>Alhora, caldrà vigilar possibles zones de la via urbana que hagin pogut quedar glaçades, amb el consegüent risc de relliscades.</p>	<p>Tenint en compte l'Estació Meteorològica de Referència de Montesquiu:</p> <p>Percentil 2 (2013-2022)</p> <p>T<sup>º</sup> Mínima = -5,4 °C</p>
Risc en el transport de viatgers per ferrocarril	En cas d'averia del transport sense possibilitat d'utilitzar un transport alternatiu s'haurà de procurar acollida per als viatgers sempre que no puguin continuar el seu camí en un termini raonable.	Risc no obligat al municipi d'acord amb el Pla d'actuació PROCICAT.
	Festa Major	

Emergències per concentració de persones	Cavalcada de Reis	Tot i no disposar de pla d'autoprotecció, es disposarà de protocol d'actuació.
	Fira de la nou	
	Commemoració Batalla de Montesquiú 1714	
	Cursa Castell de Montesquiú	

## 2.2. Riscos especials

RISCOS ESPECIALS		
	DESCRIPCIÓ	AVALUACIÓ
Risc d'incendi forestal (INFOCAT):	Segons INFOCAT el municipi de Montesquiú té un perill moderat i presenta una vulnerabilitat moderada.	Recomanat
Risc d'inundacions (INUNCAT):	Segons INUNCAT el municipi de Montesquiú té un risc alt, afectat per zones inundables del riu Ter. Els avisos de SMP per intensitat de pluja de grau 1 i 2 són 27 i 45 mm respectivament. Els avisos del SMP per pluja acumulada de grau 1 i 2 són de 9 i 27 respectivament.	Obligat
Risc per nevades (NEUCAT):	El municipi de Montesquiú es troba en una altitud superior als 400 metres i un llindar de SMP de grau 1, 2 i 3 fixat en un gruix de neu acumulada en 24 h > a 5 cm.	Obligat
Risc sísmic (SISMICAT):	Segons SISMICAT el municipi de Montesquiú té una intensitat sísmica prevista de VIII a l'escala MSK per un període de retorn de 500 anys.	Obligat
Risc per Ventades (VENTCAT)	Segons el VENTCAT el municipi de Montesquiú té una vulnerabilitat baixa, però en recomana la seva redacció. El màxim nombre de dies a l'any amb superació del llindar de 20 m/s és inferior a 10 dies.	Recomanat
Risc per Pandèmies	Les emergències per pandèmies, tot i que depèn del grau d'evolució en el qual es trobi la dispersió de l'agent causant de la mateixa, plantegen greus problemes: elevada demanda de mitjans sanitaris, mortalitat i alarma social. Paral·lelament, poden arribar a limitar el funcionament dels serveis públics i les activitats econòmiques i empresarials.	Caldrà valorar les actuacions a fer en funció del que dicti el Departament de Salut.

### INTENSITAT MACROSÍSMICA

La Intensitat macrosísmica, és la estimació dels efectes del terratrèmol en un punt determinat que depèn, fonamentalment, de la grandària del sisme, profunditat i distància de l'epicentre. L'escala, de 12 graus, utilitzada és la M.S.K.

#### **Grau VII. Danys a les construccions**

- a)** La majoria de les persones s'esporgueixen i corren cap al carrer. Moltes tenen dificultat per mantenir-se dempeus. Les vibracions són percebudes per persones que condueixen automòbils.
- b)** Sonen les campanes grans. En alguns casos, es produeixen esllavissades en carreteres que passen per vessants amb pendents acusats; es produeixen danys en juntes de canalitzacions i apareixen fissures en murs de pedra.  
S'aprecia onatge a les llacunes i l'aigua s'enterboleix per remoguda del fang.  
Canvia el nivell de l'aigua dels pous i el cabal de les deus. En alguns casos, tornen a rajar deus que estaven seques i s'assequen d'altres que rajaven. En certs casos es produeixen esllavissades en talussos de sorra o de grava.
- c)** Moltes construccions del tipus A sofreixen danys greus (classe 3) i algunes inclús destrucció (classe 4). Moltes construccions del tipus B sofreixen danys moderats (classe 2). Moltes1 construccions del tipus C experimenten danys lleugers (classe 1).

#### **Grau VIII. Destrucció d'edificis**

- a)** Por i pànic general, també en persones que condueixen automòbils.
- b)** En alguns casos es trenquen branques dels arbres. Els mobles, fins i tot els pesats, es desplacen o tomben. Els llums penjats sofreixen danys parcials.  
Petites esllavissades als vessants de barrancs i en les trinxeres i terraplens amb pendents pronunciats. Esquerdes a terra d'uns quants centímetres d'amplada. S'enterboleix l'aigua dels pous. Apareixen noves deus. Tornen a tenir aigua els pous secs i s'assequen els existents. En molts casos canvia el cabal i el nivell d'aigua de les deus i pous.
- c)** Moltes construccions del tipus A sofreixen destrucció (classe 4) i algunes col·lapse (classe 5)2.  
Moltes construccions del tipus B sofreixen danys greus (classe 3) i algunes destrucció (classe 4)3.  
Moltes construccions del tipus C sofreixen danys moderats (classe 2) i algunes greus (classe 3).

Per a l'estimació dels danys es consideren les construccions no projectades per resistir accions sísmiques i es classifiquen en tres tipus.

**Tipus A**, parets de pedra o maçoneria en sec, o parets de fang, de toves o de tàpia.

**Tipus B**, parets de fàbrica de maó, de blocs de morter, de maçoneria amb morter, de maçoneria amb morter i carreus, entramats de fusta.

**Tipus C**, estructura metàl·lica o de formigó armat.

Els danys produïts en una construcció es classifiquen de la forma següent:

**Classe 1.** Danys lleugers. Fissures en els revestiments, caiguda de petits trossos de revestiment.

**INTENSITAT MACROSÍSMICA**

**Classe 2.** Danys moderats. Fissures en parets, caiguda de grans trossos de revestiment, caiguda de teules, caiguda de baranes d'obra, esquerdes i enderrocaments parcials de xemeneies.

**Classe 3.** Danys greus. Esquerdes a les parets, caiguda de xemeneies de fàbrica .

**Classe 4.** Destrucció. Esvorancs (bretxes) a murs resistents, enderrocament parcial, pèrdua d'enllaç en diferents parts de la construcció. Destrucció d'envans i parets de tancament.

**Classe 5.** Col·lapse. Esfondrament complet de la construcció.

**2.3. Riscos específics**

En el supòsit que una entitat local desenvolupi en el seu territori diverses activitats obligades a redactar i aprovar un pla d'autoprotecció, pot elaborar un pla específic municipal que faci la funció d'integració, coordinació i relació de les diferents figures d'autoprotecció

**NO ES CORRESPON**

### Document 3. Vulnerabilitat municipal

#### 3.1. Àrees o sectors d'afectació i elements vulnerables

Emergències PLA BÀSIC:

VULNERABILITAT MUNICIPAL (Àrees o sectors d'afectació)	
TIPUS DE RISC	SECTOR DE RISC
RISC PER OZÓ	Tot el municipi
RISC PER CALOR INTENSA	Tot el municipi
RISC PER FRED INTENS	Tot el municipi
RISC EN EL TRANSPORT DE VIATGERS PER FERROCARRIL	Línia ferroviària i estació
RISC PER CONCENTRACIÓ DE PERSONES	Nucli urbà

VULNERABILITAT MUNICIPAL PER OZÓ								
CODI	NOM	ADREÇA	TELÈFON / MITJÀ D'AVÍS	ÚS	OCUPACIÓ	SECTOR	UTM	
							X	Y
EV01	Llar d'infants Els Putxinelis	C/ de la Plaçola, s/n	xxx	Educatiu	18	Nucli Urbà	434577	4662426
EV02	Escola El Rocal	C/ de la Plaçola, s/n	xxx	Educatiu	100	Nucli Urbà	434635	4662355

VULNERABILITAT MUNICIPAL PER OZÓ								
CODI	NOM	ADREÇA	TELÈFON / MITJÀ D'AVÍS	ÚS	OCUPACIÓ	SECTOR	UTM	
							X	Y
EV03	Consultori Mèdic Local	Plaça de la República, 1-2 Baixos	xxx	Sanitari	10	Nucli Urbà	434662	4662281
EV04	Residència Els Tells	C/ Santiago Rusiñol, 8	xxx	Social	36	Nucli Urbà	434673	4662117
EV05	Centre Forestal La Solana	Carretera del Castell de Montesquiú, a 1'5 km del Castell	xxx	Educatiu	5	Disseminat	435255	4663447
EV06	Casa de Colònies Les Codines	Carretera BV-4655, a Sora Km 1	xxx	Turístic	48 places	Disseminat	433481	4663420

VULNERABILITAT MUNICIPAL PER CALOR INTENSA								
CODI	NOM	ADREÇA	TELÈFON / MITJÀ D'AVÍS	ÚS	OCUPACIÓ	SECTOR	UTM	
							X	Y
<p>Avisos a la gent gran a través del servei de Teleassistència, donant les recomanacions per passar les hores de més calor.</p> <p>Alhora també es faran avisos generals a la població a través de les xarxes socials.</p>								

VULNERABILITAT MUNICIPAL PER FRED INTENS								
CODI	NOM	ADREÇA	TELÈFON / MITJÀ D'AVÍS	ÚS	OCUPACIÓ	SECTOR	UTM	
							X	Y
<p>Es contactarà amb serveis social per tal de comprovar si hi ha famílies amb pobresa energètica amb dificultats d'escalfar-se.</p> <p>Alhora també es faran avisos generals a la població a través de les xarxes socials.</p>								

**EMERGÈNCIES PER RISC D'INCENDI FORESTAL:**

VULNERABILITAT MUNICIPAL	
SECTOR DE RISC	DESCRIPCIÓ
Nucli urbà	Zona que es troba dins el nucli del municipi i on trobem la majoria dels elements vulnerables.
Disseminat	Zona fora del nucli del municipi on hi trobem construccions aïllades vulnerables.

VULNERABILITAT MUNICIPAL PER INCENDI FORESTAL								
CODI	NOM	ADREÇA	TELÈFON / MITJÀ D'AVÍS	ÚS	OCUPACIÓ	SECTOR	UTM	
							X	Y
EV05	Centre Forestal La Solana	Carretera del Castell de Montesquiu, a 1'5 km del Castell	xxx	Educatiu	5	Disseminat	435255	4663447
EV06	Casa de Colònies Les Codines	Carretera BV-4655, a Sora Km 1	xxx	Turístic	48 places	Disseminat	433481	4663420
EV07	Campament juvenil Devesa de les Codines	Carretera BV-4655, a Sora Km 1	xxx	Turístic	60 Places	Disseminat	433255	4663416
EV08	Restaurant La Casanova	Parc del Castell de Montesquiu	xxx	Turístic	50 persones	Disseminat	435236	4662777
EV09	Castell de Montesquiu	Oficina del Parc del Castell de Montesquiu Masoveria del Castell de Montesquiu	xxx	Turístic	12	Disseminat	434855	4662652

**Nota:** La majoria d'edificacions aïllades, tot i no disposar de franja de protecció perimetral, la major part estan envoltades per camps de conreus o faixes lliures de vegetació arbrada.

**EMERGÈNCIES PER RISC D'INUNDACIONS:**

VULNERABILITAT MUNICIPAL	
SECTOR DE RISC	UBICACIÓ
T10	Zona amb un període de retorn de 10 anys.
T50	Zona amb un període de retorn de 50 anys.
T100	Zona amb un període de retorn de 100 anys.
T500	Zona amb un període de retorn de 500 anys.

VULNERABILITAT MUNICIPAL PER INUNDACIONS									
CODI	NOM	ADREÇA	TELÈFON / MITJÀ D'AVÍS	ÚS	OCUPACIÓ	PERÍODE RETORN	PERILL	UTM	
								X	Y
EV01	Llar d'infants Els Putxinelis	C/ de la Plaçola, s/n	xxx	Educatiu	18	T100	Greu	434577	4662426
EV02	Escola El Rocal	C/ de la Plaçola, s/n	xxx	Educatiu	100	T100	Greu	434635	4662355
EV03	Consultori Mèdic Local	Plaça de la República, 1-2 Baixos	xxx	Sanitari	10	T100	Greu	434662	4662281
EV04	Residència Els Tells	C/ Santiago Rusiñol, 8	xxx	Social	36	T100	Greu	434673	4662117
EV10	Piscines Municipals	Passeig del Ter s/n (C/ de la Plaçola s/n)	xxx	Lúdic	200	T10	Greu	434501	4662520
EV13	Teatre Municipal	Pl. República, 15	xxx	Cultural	---	T100	Greu	434681	4662256
EV14	Centre Cívic	Pl. República, 9	xxx	Social	---	T100	Greu	434678	4662303

VULNERABILITAT MUNICIPAL PER INUNDACIONS									
CODI	NOM	ADREÇA	TELÈFON / MITJÀ D'AVÍS	ÚS	OCUPACIÓ	PERÍODE RETURN	PERILL	UTM	
								X	Y
EV15	Ajuntament	Plaça de la República, 1-2	xxx	Admin.	---	T100	Greu	434658	4662293
EV16	Sala d'actes	Plaça de la República, 1-2	xxx	Social	80	T100	Greu	434640	4662283
EV17	Horts de la Vila	---	Megafonia mòbil / Porta a porta	Horts	---	T10	Greu	434661	4662516
EV18	Central hidroelèctrica Carbur de Baix	---	Megafonia mòbil / Porta a porta	Indústria	0	T100	Greu	434595	4662658
EV19	Edmundo Bebié, S.A.	La Farga de Bebié	Megafonia mòbil / Porta a porta	Industrial	0	T100	Greu	434366	4664532
EV20	El Carburo	---	Megafonia mòbil / Porta a porta	Indústria	0	T500	Moderat	434291	4663695
<b>Trams de carrers amb edificacions incloses dins de zones inundables</b>									
EV22	C/ de la Plaçola	1-18	Megafonia mòbil / Porta a porta	Habitatges	31	T100	Greu	434523	4662447
		19-24			13	T500	Moderat		
EV23	C/ Sant Boi	1-25	Megafonia mòbil / Porta a porta	Habitatges	51	T100	Greu	434578	4662223
		22-30			14	T500	Moderat		
EV24	C/ de l'Església	2-12	Megafonia mòbil / Porta a porta	Habitatges	17	T100	Greu	434614	4662209
		1-13			10	T500	Moderat		

VULNERABILITAT MUNICIPAL PER INUNDACIONS									
CODI	NOM	ADREÇA	TELÈFON / MITJÀ D'AVÍS	ÚS	OCUPACIÓ	PERÍODE RETORN	PERILL	UTM	
								X	Y
EV25	C/ Nou	Tot	Megafonia mòbil / Porta a porta	Habitatges	88	T100	Greu	434680	4662191
EV26	Camí Ral	Tot	Megafonia mòbil / Porta a porta	Habitatges	28	T100	Greu	434734	4662225
EV27	C/ Santiago Rusiñol	1-7	Megafonia mòbil / Porta a porta	Habitatges	2	T100	Greu	434702	4662109
		9-19			29	T500	Moderat		
EV28	C/ 25 d'Agost	2-8	Megafonia mòbil / Porta a porta	Habitatges	16	T100	Greu	434547	4662303
		10-18			16	T500	Moderat		
EV29	C/ Martí Masdeu	1-7	Megafonia mòbil / Porta a porta	Habitatges	18	T100	Greu	434555	4662277
		9-17			16	T500	Moderat		
EV30	Plaça de la República	Tot (1-13)	Megafonia mòbil / Porta a porta	Habitatges	15	T100	Greu	434674	4662292
EV31	C/ de Torelló	2-18	Megafonia mòbil / Porta a porta	Habitatges	29	T100	Greu	434670	4662025
		9-13			4	T100	Greu		
		15-33			65	T500	Greu		
EV32	Travessera de l'Església	3-16, 13, 15, 17, 25, 28	Megafonia mòbil / Porta a porta	Habitatges	25	T100	Moderat	434621	4662187

VULNERABILITAT MUNICIPAL PER INUNDACIONS									
CODI	NOM	ADREÇA	TELÈFON / MITJÀ D'AVÍS	ÚS	OCUPACIÓ	PERÍODE RETORN	PERILL	UTM	
								X	Y
EV33	Passeig del Ter	Vora del riu fins al 13	Megafonia mòbil / Porta a porta	Habitatges	23	T100	Greu	434656	4661963
		13-19			0	T100	Greu		
		21-33			42	T500	Greu		
EV34	Font dels Tells	C/ Nou, 31, 33, 35 Travessera de l'Església, 18,20, 22, 24, 24 Bis	Megafonia mòbil / Porta a porta	Habitatges	3	T500	Greu	434668	4662088
EV35	Carretera de Ribes (c-17z)	2-4	Megafonia mòbil / Porta a porta	Habitatges	3	T500	Lleu	434628	4661889
EV36	Passatge Parramon	Tot	Megafonia mòbil / Porta a porta	Habitatges	21	T100	Greu	434614	4662268
EV37	Passatge Montserrat	Tot	Megafonia mòbil / Porta a porta	Habitatges	17	T500	Greu	434514	4662375
EV38	C/ Conangla (La Farga de Bebié)	Tot	Megafonia mòbil / Porta a porta	Habitatges	0	T100	Greu	434228	4664651

	Període de retorn 10 anys (Q10)
	Període de retorn 100 anys (Q100)
	Període de retorn 500 anys (Q500)

<b>Perill</b>	<b>Descripció calats d'aigua</b>
<b>Lleu</b>	Inferior a 0,4 m
<b>Moderat</b>	Entre 0,4 i 1 m
<b>Greu</b>	Superior a 1 m

Nota: Pels avisos dels elements vulnerables es tindrà en compte el grau de perill segons la taula.

**EMERGÈNCIES PER RISC DE NEVADES:**

VULNERABILITAT MUNICIPAL	
SECTOR DE RISC	DESCRIPCIÓ
Nucli urbà	Zona que es troba dins el nucli del municipi i on trobem la majoria dels elements vulnerables.
Disseminat	Zona fora del nucli del municipi on hi trobem construccions aïllades vulnerables.

VULNERABILITAT MUNICIPAL PER NEVADES								
CODI	NOM	ADREÇA	TELÈFON / MITJÀ D'AVÍS	ÚS	OCUPACIÓ	SECTOR	UTM	
							X	Y
EV01	Llar d'infants Els Putxinelis	C/ de la Plaçola, s/n	xxx	Educatiu	18	Nucli urbà	434577	4662426
EV02	Escola El Rocal	C/ de la Plaçola, s/n	xxx	Educatiu	100	Nucli urbà	434635	4662355
EV03	Consultori Mèdic Local	Plaça de la República, 1-2 Baixos	xxx	Sanitari	10	Nucli urbà	434662	4662281
EV04	Residència Els Tells	C/ Santiago Rusiñol, 8	xxx	Social	36	Nucli urbà	434673	4662117
EV05	Centre Forestal La Solana	Carretera del Castell de Montesquiú, a 1'5 km del Castell	xxx	Educatiu	5	Disseminat	435255	4663447
EV06	Casa de Colònies Les Codines	Carretera BV-4655, a Sora Km 1	xxx	Turístic	48 places	Disseminat	433481	4663420
EV08	Restaurant La Casanova	Parc del Castell de Montesquiú	xxx	Turístic	50 persones	Disseminat	435236	4662777

VULNERABILITAT MUNICIPAL PER NEVADES								
CODI	NOM	ADREÇA	TELÈFON / MITJÀ D'AVÍS	ÚS	OCUPACIÓ	SECTOR	UTM	
							X	Y
EV09	Castell de Montesquiú	Oficina del Parc del Castell de Montesquiú Masoveria del Castell de Montesquiú	xxx	Turístic	12	Disseminat	434855	4662652

**EMERGÈNCIES PER RISC SÍSMIC:**

VULNERABILITAT MUNICIPAL	
SECTOR DE RISC	DESCRIPCIÓ
Nucli urbà	Zona que es troba dins el nucli del municipi i on trobem la majoria dels elements vulnerables.
Disseminat	Zona fora del nucli del municipi on hi trobem construccions aïllades vulnerables.

VULNERABILITAT MUNICIPAL PER A SISMES								
CODI	NOM	ADREÇA	TELÈFON / MITJÀ D'AVÍS	ÚS	OCUPACIÓ	SECTOR	UTM	
							X	Y
EV01	Llar d'infants Els Putxinelis	C/ de la Plaçola, s/n	xxx	Educatiu	18	Nucli urbà	434577	4662426
EV02	Escola El Rocal	C/ de la Plaçola, s/n	xxx	Educatiu	100	Nucli urbà	434635	4662355
EV03	Consultori Mèdic Local	Plaça de la República, 1-2 Baixos	xxx	Sanitari	10	Nucli urbà	434662	4662281
EV04	Residència Els Tells	C/ Santiago Rusiñol, 8	xxx	Social	36	Nucli urbà	434673	4662117
EV05	Centre Forestal La Solana	Carretera del Castell de Montesquiú, a 1'5 km del Castell	xxx	Educatiu	5	Disseminat	435255	4663447
EV06	Casa de Colònies Les Codines	Carretera BV-4655, a Sora Km 1	xxx	Turístic	48 places	Disseminat	433481	4663420
EV08	Restaurant La Casanova	Parc del Castell de Montesquiú	xxx	Turístic	50 persones	Disseminat	435236	4662777

VULNERABILITAT MUNICIPAL PER A SISMES								
CODI	NOM	ADREÇA	TELÈFON / MITJÀ D'AVÍS	ÚS	OCUPACIÓ	SECTOR	UTM	
							X	Y
EV09	Castell de Montesquiu	Oficina del Parc del Castell de Montesquiu Masoveria del Castell de Montesquiu	xxx	Turístic	12	Disseminat	434855	4662652
EV39	Pavelló Municipal Joan Soler Busquets	C/ Santiago Rusiñol, s/n	xxx	Esportiu	---	Nucli urbà	434424	4662009
EV40	Església de Santa Maria	Travessera de l'Església, 1	xxx	Religiós	---	Nucli urbà	434629	4662198
EV41	Església de la Mare de Déu del Carme	C/ Conangla	xxx	Religiós	---	La Farga de Bebié	434205	4664637
<b>Edificis significatius especialment vulnerables</b>								
EV42	4625201DG3642N 4625202DG3642N 4625203DG3642N	C/ de la Plaçola, 10, 11 i 12	Porta a porta	residencial	0	Nucli urbà	434545	4662398
EV43	4625205DG3642N	C/ de la Plaçola 9 i 9bis	Porta a porta	residencial	0	Nucli urbà	434590	4662361
<b>Edificis de 4 plantes + baixos o més</b>								
A Montesquiu no hi trobem edificis de més de 4 plantes								
<b>Nota:</b> Pel que fa a edificacions construïdes amb anterioritat a l'any 1950, a part de moltes de les cases de pagès, es troben al casc antic de la població. Val a dir però, que moltes d'aquestes han estat reformades.								

**EMERGÈNCIES PER RISC DE VENTADES:**

VULNERABILITAT MUNICIPAL	
SECTOR DE RISC	DESCRIPCIÓ
Nucli urbà	Zona que es troba dins el nucli del municipi i on trobem la majoria dels elements vulnerables.
Disseminat	Zona fora del nucli del municipi on hi trobem construccions aïllades vulnerables.

VULNERABILITAT MUNICIPAL PER VENTADES								
CODI	NOM	ADREÇA	TELÈFON / MITJÀ D'AVÍS	ÚS	OCUPACIÓ	SECTOR	UTM	
							X	Y
EV01	Llar d'infants Els Putxinelis	C/ de la Plaçola, s/n	xxx	Educatiu	18	Nucli urbà	434577	4662426
EV02	Escola El Rocal	C/ de la Plaçola, s/n	xxx	Educatiu	100	Nucli urbà	434635	4662355
EV05	Centre Forestal La Solana	Carretera del Castell de Montesquiú, a 1'5 km del Castell	xxx	Educatiu	5	Disseminat	435255	4663447
EV06	Casa de Colònies Les Codines	Carretera BV-4655, a Sora Km 1	xxx	Turístic	48 places	Disseminat	433481	4663420
EV07	Campament juvenil Devesa de les Codines	Carretera BV-4655, a Sora Km 1	xxx	Turístic	60 Places	Disseminat	433255	4663416
EV10	Piscines Municipals	Passeig del Ter s/n (C/ de la Plaçola s/n)	xxx	Lúdic	200	Nucli urbà	434501	4662520
EV11	Parc infantil i zona lúdica esportiva de la Pèrgola	Passeig del Ter s/n (C/ de la Plaçola s/n)	xxx	Lúdic	---	Nucli urbà	434534	4662483

VULNERABILITAT MUNICIPAL PER VENTADES								
CODI	NOM	ADREÇA	TELÈFON / MITJÀ D'AVÍS	ÚS	OCUPACIÓ	SECTOR	UTM	
							X	Y
EV12	Parc infantil					Nucli urbà	434693	4661900
EV17	Horts de la Vila	---	Megafonia mòbil / Porta a porta	Horts	---	Disseminat	434661	4662516
EV21	Zona d'esbarjo de la Font d'en Nando	Passeig del Ter s/n	xxx	Lúdic	---	Disseminat	434446	4662583

**EMERGÈNCIES PER RISC DE PANDÈMIES:**

VULNERABILITAT MUNICIPAL	
SECTOR DE RISC	DESCRIPCIÓ
Nucli urbà	Zona que es troba dins el nucli del municipi i on trobem la majoria dels elements vulnerables.
Disseminat	Zona fora del nucli del municipi on hi trobem construccions aïllades vulnerables.

VULNERABILITAT MUNICIPAL PER PANDÈMIES								
CODI	NOM	ADREÇA	TELÈFON / MITJÀ D'AVÍS	ÚS	OCUPACIÓ	SECTOR	UTM	
							X	Y
EV01	Llar d'infants Els Putxinelis	C/ de la Plaçola, s/n	xxx	Educatiu	18	Nucli urbà	434577	4662426
EV02	Escola El Rocal	C/ de la Plaçola, s/n	xxx	Educatiu	100	Nucli urbà	434635	4662355
EV03	Consultori Mèdic Local	Plaça de la República, 1-2 Baixos	xxx	Sanitari	10	Nucli urbà	434662	4662281
EV04	Residència Els Tells	C/ Santiago Rusiñol, 8	xxx	Social	36	Nucli urbà	434673	4662117
EV06	Casa de Colònies Les Codines	Carretera BV-4655, a Sora Km 1	xxx	Turístic	48 places	Disseminat	433481	4663420
EV07	Campament juvenil Devesa de les Codines	Carretera BV-4655, a Sora Km 1	xxx	Turístic	60 Places	Disseminat	433255	4663416
EV08	Restaurant La Casanova	Parc del Castell de Montesquiú	xxx	Turístic	50 persones	Disseminat	435236	4662777
EV10	Piscines Municipals	Passeig del Ter s/n	xxx	Lúdic	200	Nucli urbà	434501	4662520

VULNERABILITAT MUNICIPAL PER PANDÈMIES								
CODI	NOM	ADREÇA	TELÈFON / MITJÀ D'AVÍS	ÚS	OCUPACIÓ	SECTOR	UTM	
							X	Y
		(C/ de la Plaça s/n)						
EV13	Teatre Municipal	Pl. República, 15	xxx	Cultural	---	Nucli urbà	434681	4662256
EV14	Centre Cívic	Pl. República, 9	xxx	Cultural	---	Nucli urbà	434678	4662303
EV16	Sala d'actes	Plaça de la República, 1-2	xxx	Social	80	Nucli urbà	434640	4662283
EV39	Pavelló Municipal Joan Soler Busquets	C/ Santiago Rusiñol, s/n	xxx	Esportiu	---	Nucli urbà	434424	4662009
EV40	Església de Santa Maria	Travessera de l'Església, 1	xxx	Religiós	---	Nucli urbà	434629	4662198
EV41	Església de la Mare de Déu del Carme	C/ Conangla	xxx	Religiós	---	La Farga de Bebié	434205	4664637

## EDIFICACIONS AÏLLADES

VULNERABILITAT MUNICIPAL (Elements vulnerables)								
MASIA	CODI	NOM	PERSONA DE CONTACTE	TELÈFON / MITJÀ D'AVÍS	Ocupació	Disposa de Franja de Protecció de 25 m respecte massa forestal	UTM	
							X	Y
M1	37AR05/25091	El Solei	xxx	xxx	xxx	-	434254	4664253
M2	37AR09/25093	Les Codines	xxx	xxx	xxx	SI	433446	4663442
M3	37AR09/25100	Devesa de les Codines	xxx	xxx	xxx	NO	433288	4663430
M4	37AR10/25095	Planeses	xxx	xxx	xxx	SI	434610	4663503
M5	37AR15/25094	El Guitoner	xxx	xxx	xxx	-	434173	4662836
M6	37AR15/25098	Castell de Montesquiu	xxx	xxx	xxx	SI	434849	4662652
M7	37AR15/25099	Masoveria el Castell	xxx	xxx	xxx	SI	434908	4662692
M8	38AR06/25096	La Solana (Centre Forestal)	xxx	xxx	xxx	NO	435255	4663447
M9	38AR11/25097	Casanova del Castell	xxx	xxx	xxx	SI	435234	4662774
M10	---	Conangla	xxx	xxx	xxx	-	434133	4664539

## Document 4. Procediments operatius per risc

---

### 4.1. Procediment operatiu

#### 4.1.1. Criteris d'activació. Nivells

##### » PRE-ALERTA:

La pre-alerta es produeix, en general quan:

- És previsible un fenomen que pot produir situacions de risc per la població a mig termini.

La pre-alerta no implica l'activació del Pla.

##### » ALERTA:

El Pla s'activa en **fase d'alerta**, en general quan:

- \* S'informa de l'activació d'un Pla Especial de la Generalitat en fase d'alerta per afectació a la zona on es troba el municipi.
- \* Quan hi ha paràmetres objectius que fan preveure una situació d'emergència important a la població a curt termini.
- \* Davant de emergències per riscos naturals que no afectin ni puguin afectar a persones, béns i vies de comunicació.
- \* En emergències en determinades instal·lacions o infraestructures que no puguin produir danys a l'exterior però que puguin produir alarma en la població.

##### » EMERGÈNCIA:

El Pla s'activa en **fase d'emergència**, en general davant de les situacions següents:

- \* S'informa de l'activació en fase d'emergència d'un Pla Especial de la Generalitat en fase d'emergència per afectació a la zona on es troba el municipi.
- \* Davant d'emergències que puguin comportar, per la seva evolució, un greu risc per al municipi o danys a la població.

#### 4.1.2. Tasques preventives i operatives associades a cadascun dels nivells

	PREALERTA
	ALERTA / EMERGÈNCIA 1 / EMERGÈNCIA 2

TASQUES PREVENTIVES I OPERATIVES ASSOCIADES AL RISC BÀSIC / TERRITORIAL	
FASE	TASQUES
	<ul style="list-style-type: none"> <li>➤ Seguiment de la situació: <ul style="list-style-type: none"> <li>▪ Comunicats del CECAT</li> <li>▪ Informació meteorològica: <a href="http://www.meteo.cat/prediccio/general">http://www.meteo.cat/prediccio/general</a></li> <li>▪ Estat de la xarxa viària: <a href="http://cit.transit.gencat.cat">http://cit.transit.gencat.cat</a></li> <li>▪ Responsable de l'activitat (en cas de risc per concentració de persones).</li> </ul> </li> <li>➤ Connectar i tenir a mà l'emissora de la Xarxa Rescat.</li> </ul>
	<ul style="list-style-type: none"> <li>➤ Activar el Pla bàsic municipal i comunicar-ho al CECAT.</li> <li>➤ Trucar al 112 si es necessita ajuda externa (bombers, mossos d'esquadra o SEM).</li> <li>➤ Constituir el Comitè d'emergències municipal (veure ordre de trucades a la fitxa del CRA) i habilitar el CECOPAL. Activar els grups locals d'actuació que s'escaigui.</li> <li>➤ Connectar i tenir a mà l'emissora de la Xarxa Rescat.</li> <li>➤ Fer seguiment de la situació (font del punt anterior) i mantenir comunicació amb el CECAT.</li> <li>➤ Avís als elements vulnerables i demanar si tenen necessitats especials.</li> <li>➤ Obrir i habilitar els centres d'acollida i fer l'acolliment de la població afectada, si escau.</li> <li>➤ Col·laborar en les evacuacions, si escau.</li> <li>➤ Habilitar punts d'informació a la població.</li> <li>➤ Registre i organització dels voluntaris ocasionals.</li> <li>➤ Comunicar canvis de fase d'activació del Pla bàsic d'emergències municipal al CECAT i als integrants del Comitè d'emergències municipal.</li> </ul>

TASQUES PREVENTIVES I OPERATIVES ASSOCIADES AL RISC D'INCENDI FORESTAL	
	<ul style="list-style-type: none"> <li>➤ Seguiment de la informació:           <ul style="list-style-type: none"> <li>▪ Comunicats del CECAT</li> <li>▪ Mapa de predicció de perill d'incendi forestal: <a href="http://www.gencat.cat/medinatural/incendis/mapaperill/">http://www.gencat.cat/medinatural/incendis/mapaperill/</a></li> <li>▪ <u>Mapa del Pla Alfa</u>: <a href="http://agricultura.gencat.cat/ca/ambits/medi-natural/incendis-forestals/mapes/mapa-pla-alfa/">http://agricultura.gencat.cat/ca/ambits/medi-natural/incendis-forestals/mapes/mapa-pla-alfa/</a></li> <li>▪ Informació meteorològica: <a href="http://www.meteo.cat/prediccio/general/">http://www.meteo.cat/prediccio/general/</a></li> <li>▪ Estat de la xarxa viària: <a href="http://cit.transit.gencat.cat">http://cit.transit.gencat.cat</a></li> </ul> </li> <li>➤ Connectar i tenir a mà l'emissora de la Xarxa Rescat.</li> <li>➤ Vigilància de les següents zones d'especial risc:           <ul style="list-style-type: none"> <li>▪ Parc del Castell de Montesquiu</li> </ul> </li> </ul>
	<ul style="list-style-type: none"> <li>➤ Activar el Pla d'actuació municipal per incendis forestals i comunicar-ho al CECAT.</li> <li>➤ Trucar al 112 si es detecta un incendi.</li> <li>➤ Constituir el Comitè d'emergències municipal (veure ordre de trucades a la fitxa del CRA) i habilitar el CECOPAL. Activar els grups locals d'actuació.</li> <li>➤ Connectar i tenir a mà l'emissora de la Xarxa Rescat.</li> <li>➤ Fer seguiment de la situació (fonts del punt anterior) i mantenir comunicació amb el CECAT.</li> <li>➤ Avís als elements vulnerables, transmetre la mesura d'autoprotecció que estableixi bombers i demanar si tenen necessitats especials.</li> <li>➤ Obrir i habilitar els centres d'acollida i fer l'acolliment de la població afectada, si escau.</li> <li>➤ Col·laborar en les evacuacions, si escau.</li> <li>➤ Habilitar punts d'informació a la població.</li> <li>➤ Preparar l'avituallament dels grups locals que treballin en l'incendi.</li> <li>➤ Registre i organització dels voluntaris ocasionals</li> <li>➤ Comunicar canvis de fase d'activació del Pla d'actuació municipal al CECAT i als integrants del Comitè d'emergències municipal.</li> </ul>

## TASQUES PREVENTIVES I OPERATIVES ASSOCIADES AL

## RISC D'INUNDACIONS

- Seguiment de la informació:
  - Comunicats del CECAT
  - Informació meteorològica: <http://www.meteo.cat/prediccio/general/>
  - Estacions d'aforament: <http://aplicacions.aca.gencat.cat/aetr/vishid/>
  - Estat de la xarxa viària: <http://cit.transit.gencat.cat>
- Connectar i tenir a mà l'emissora de la Xarxa Rescat.
- Vigilància de les següents zones d'especial risc o punts d'aforament:
  - **No s'han definit zones d'especial risc**
  - **Estacions d'aforament d'avís al municipi**

CODI	MUN.	TIPUS	UTM	Nivells d'alerta (cabal en m <sup>3</sup> /s)			
				Activació	Moderat	Severa	Extrema
171674-006	Sant Joan de les Abadesses	Aforament	437546 4674665	1-10	2-15	3-45	4-90
171707-001	Ripoll	Aforament	433448 4669209	1-20	2-25	3-130	1-540

- Les següents actuacions concretes en els següents punts d'actuació prioritària:
  - ***D'acord el mapa de protecció civil de Catalunya, hi ha la Resclosa de Can Trinxet, la qual es troba situada aigües amunt del pont de Montesquiu, de manera que provoca una sobreelevació de la lamina que augmenta el risc d'inundabilitat de la zona urbana del marge dret.***
- Les següents actuacions concretes en els següents punts conflictius:
  - ***No s'ha definit punts conflictius***
- Avisar aquelles persones que facin activitats a la llera del riu. En concret:
  - ***Tot i que no hi ha previst que es duguin a terme activitats programades a la vora del riu, caldrà tenir-ho en compte. Pel que fa als horts, identificats com Element Vulnerable, caldrà tenir-ho en compte per tal de donar els avisos corresponents.***
- Infraestructures associades destacables: ponts, rescloses, embassaments, guals, basses:

Codi	Nom	UTM (ETRS89)	Característiques
I1	Pont de la Fàbrica	X: 434435 Y: 4664524	Pont situat sobre el Riu Ter
I2	Pont de la Casa	X: 434359 Y: 4664642	Pont situat sobre el Riu Ter
I3	Pont del Tren	X: 434282 Y: 4664676	Pont situat sobre el Riu Ter per on passa la línia Ferroviària Barcelona-Puigcerdà.
I4	Pont de l'Entrada	X: 434224 Y: 4664679	Pont situat sobre el Riu Ter

TASQUES PREVENTIVES I OPERATIVES ASSOCIADES AL			
RISC D'INUNDACIONS			
15	Pont del Ferro	X: 434583 Y: 4662494	Pont situat sobre el Riu Ter
16	Pont c. de Santiago Rusiñol	X: 434810 Y: 4662133	Pont situat sobre el Riu Ter
17	Resclosa del Carbur de Dalt	X: 434278 Y: 4663997	Resclosa situada al Riu Ter
18	Resclosa del Carbur de Baix	X: 434204 Y: 4663561	Resclosa situada al Riu Ter
19	Palanca del Carbur	X: 434459 Y: 4662663	Palanca
110	Resclosa de Can Trinxet	X: 434810 Y: 4662212	Resclosa situada al Riu Ter
<p>➤ <b>Actuació:</b></p> <p><i>Agafant de referència els cabals de l'estació d'aforament de Ripoll de l'Agència Catalana de l'Aigua, del 15 d'octubre de 2018 i el 23 de gener de 2020, es defineixen les actuacions a dur a terme.</i></p> <p><i>El 15 d'octubre de 2018 a les 04.10h es va assolir el cabal màxim de 796,98 m<sup>3</sup>/s. En aquest cas, hi va haver problemes d'inundacions d'alguns baixos i aparcaments soterrats de la zona del passeig del Ter, molt probablement degut a l'efecte presa de la passera arrossegada aigües amunt i encallada al pont de Montesquiu.</i></p> <p><i>El 23 de gener de 2020, a les 10.50h es va assolir el cabal màxim de 384,80 m<sup>3</sup>/s. En aquest cas, no hi va haver problemes d'inundabilitat al municipi i es va poder identificar que el nivell del riu es va quedar per sota del metre i mig del mur de contenció.</i></p> <p><i>Cal tenir en compte que aigües avall de les estacions d'aforament de Ripoll, caldria afegir-hi les aigües que provenen d'altres torrents i rieres que desemboquen al Riu Ter, de manera que les dades de cabal de les estacions de Ripoll i de Sant Joan de les Abadesses, seran orientatives. Per això s'estableix el valor del cabal <b>de 400 m<sup>3</sup>/s</b> de l'estació d'aforament de Ripoll com a referència a partir del qual, l'ajuntament <b>activarà en Fase d'Alerta</b> el pla per inundacions.</i></p> <p><i>En aquest moment es farà un control visual del riu Ter al seu pas per Montesquiu i s'estudiaran els radars meteorològics i les rieres afluent del Ter per a determinar les actuacions a realitzar.</i></p> <p><i>S'ha instal·lat un sistema de mesura al Riu Ter (regle) en tres punts diferents al seu pas per Montesquiu, Font d'en Nando (434463,4662603), Escola el Rocal (434568,4662470) i Passeig del Ter (434776,4662470) després de la Resclosa.</i></p> <p><i>Aquest sistema de mesura servirà perquè a partir que a l'estació de Ripoll s'arribin als 400 m<sup>3</sup>/s, un responsable de l'organigrama de protecció civil municipal, revisi periòdicament (nit inclosa) i apunti en una taula, la mesura que porta el riu en tots aquests punts. Aquest control només es deixarà de fer en el moment en què a Ripoll es baixi dels 400 m<sup>3</sup>/s.</i></p> <p><i>S'estableixen una sèrie d'actuacions mínimes a realitzar en diferents casos, tenint sempre en compte el nivell del riu Ter al seu pas per Montesquiu i les precipitacions i els radars meteorològics. Aquestes actuacions es realitzaran de forma urgent en el moment del mesurament del riu i es podran avançar o complementar en cas que els responsables de protecció civil ho creguin convenient, només en el cas que es decideixi actuar per obtenir més seguretat i protecció.</i></p>			

## TASQUES PREVENTIVES I OPERATIVES ASSOCIADES AL

## RISC D'INUNDACIONS

**Quan el nivell del riu arribi a 1'5m. del mur, en algun dels punts de mesurament es faran les següents actuacions:**

-Es tancaran les zones pròximes al riu amb senyalització visual perquè ningú hi accedeixi, i es senyalitzaran els parcs infantils i zones d'esbarjo que es troben també en zona inundable.

-Tenint en compte que hi ha equipaments municipals en zona inundable es procedirà a prohibir totes les activitats en aquests centres i locals, incloent qualsevol activitat municipal, extraescolar, o que organitzin les entitats. Com a única excepció les oficines de l'Ajuntament restaran obertes ja que és des d'on es gestionaran els serveis d'alerta i emergència.

-Els dos centres escolars no començaran les seves classes en cas que aquest augment del riu es produeixi a la nit i tampoc no es faran serveis mínims en cap altra sala municipal, ja que no n'hi ha cap altra d'adaptada als infants i tot el poble estarà en situació d'alerta per inundacions.

-En cas que l'augment del cabal es produeixi durant l'horari escolar, horari de permanència i d'activitats extraescolars, s'anunciarà el tancament dels dos centres escolars i les famílies tindran una hora per recollir els nens dels dos centres. En cas que hi hagi famílies il·localitzables després d'aquesta hora, s'evacuaran els dos centres amb l'ajuda logística dels treballadors municipals i els responsables de protecció civil del municipi fins al lloc segur fora de la zona inundable; únicament com a mesura temporal fins a localitzar les famílies dels nens restants. En cap cas l'evacuació i la presència de mestres servirà per ser utilitzat com a servei escolar o serveis mínims mentre les famílies treballen; si aquestes ja han estat localitzades, hauran de recollir els nens en la major brevetat possible indiferentment de quina sigui la seva situació laboral en aquell moment.

-Al tancar-se els centres escolars i a l'estar el menjador en zona inundable, aquest servei també es cancel·larà i s'avisarà degudament a totes les famílies i s'informarà al Consell Comarcal.

**Quan el nivell del riu arribi a 1m. del mur en algun dels punts de mesurament, es faran les següents actuacions:**

-Es prepararà un lloc segur fora de la zona inundable, preferiblement el pavelló, amb totes les condicions que es puguin necessitar en cas d'evacuació immediata a aquest centre de les escoles i la resta de la població.

-S'avisarà a tots els veïns i habitatges de les zones pròximes al riu, perquè estiguin en situació d'alerta, esperant un possible avís d'evacuació posterior, però sense procedir encara a l'evacuació.

-Per a du-ho a terme, s'utilitzarà un sistema presencial i es picarà la porta casa per casa si és necessari, fins a assegurar que tots els veïns estan al corrent de les indicacions.

Aquest avís, es realitzarà igualment si l'augment del cabal a 1m es produeix durant la nit. Es realitzarà pel mateix encarregat de fer els mesuraments de l'alçada del riu amb ajuda d'altres membres de l'organigrama si és necessari.

## TASQUES PREVENTIVES I OPERATIVES ASSOCIADES AL

## RISC D'INUNDACIONS

Quan el nivell del riu arribi a 0'5 metres en algun dels punts de mesurament, es faran les següents actuacions:

*-Activació del Pla en fase d'emergència.*

*-S'avisarà de forma urgent a tots els veïns i veïnes que treguin cotxes de zones inundables i que evacuïn els seus habitatges per anar a una zona segura determinada per l'Ajuntament, per un possible desbordament imminent del riu Ter.*

*-Per a realitzar aquest avís, s'utilitzarà el sistema porta a porta o mitjançant un sistema de megafonia. Si és de nit, també s'avisarà igualment als veïns i veïnes.*

*- Tenint en compte tots els elements vulnerables que es troben en zona de flux preferent i que els calats en aquests punts poden ser superior a 1,2 metres en períodes de retorn de Q100, caldrà fer les evacuacions corresponents. Els carrers afectats per la zona de flux preferent són:*

- C. de la Plaçola
- Plaça de la Republica
- Camí Ral
- Passeig del Ter
- C/ de Torelló
- C/Nou
- C/Santiago Rusinyol
- C/St Boi

*- En aquells carrers on els calats siguin inferiors a 1,2 m i puguin fer confinament en plantes superiors, no caldrà fer evacuacions.*

*- En cas de desbordament, el CECOPAL es traslladarà a l'Escola de Música.*

*- Es buscarà lloc alternatiu pels usuaris de la residència i es buscarà tota l'ajuda necessària per ser evacuats de la forma més ràpida possible a un lloc segur en cas que el riu arribi a més de 1,20 metres en algun dels seus punts.*

*-Un cop realitzades totes aquestes actuacions i estan tots els veïns avisats, els serveis de l'oficina d'atenció de l'Ajuntament i els responsables de protecció civil, es traslladaran al lloc segur determinat i preparat prèviament per a continuar amb les tasques d'acollida i ajuda a la població.*

*-Totes aquestes mesures són les determinacions mínimes que els responsables de protecció civil hauran de realitzar, però evidentment queden obertes a que els responsables introdueixin més mesures necessàries que creguin que són importants durant el desenvolupament de la fase d'alerta i d'emergència."*

*-En el cas d'evacuació de la població de les zones afectades, caldrà contemplar la sol·licitar d'ajut per acollida a municipis veïns, ja que amb el pavelló no seria suficient.*

## TASQUES PREVENTIVES I OPERATIVES ASSOCIADES AL

## RISC D'INUNDACIONS

- Activar el Pla d'actuació municipal en fase d'Alerta per inundacions un cop l'estació d'aforament de Ripoll superi els 400 m<sup>3</sup>/s i comunicar-ho al CECAT. Passarem en estat d'emergència un cop el nivell de l'aigua del Riu Ter estigui a 0,5 m del mur de contenció.
- Trucar al 112 si es necessita ajuda externa (bombers, mossos d'esquadra o SEM).
- Constituir el Comitè d'emergències municipal (veure ordre de trucades a la fitxa del CRA) i habilitar el CECOPAL. Activar els grups locals d'actuació.
- Connectar i tenir a mà l'emissora de la Xarxa Rescat.
- Fer seguiment de la situació (font del punt anterior), seguir la vigilància i mantenir comunicació amb el CECAT.
- Les següents actuacions concretes en els següents punts d'actuació prioritària:
  - **No s'han definit punts d'actuació prioritària.**
- Les següents actuacions concretes en els següents punts conflictius:
  - **No s'han definit punts conflictius**
- En fase d'Alerta, senyalitzar els següents espais públics:

Codi	Zona	UTM (ETRS89)		Característiques
S1	Camí dels horts	434661	4662516	Senyalitzar com a zona inundable
S2	Camí del Carbuo	434183	4663611	Senyalitzar com a zona inundable
S3	Parc infantil i zona lúdica esportiva de la Pèrgola	434534	4662483	Senyalitzar com a zona inundable
S4	Parc infantil	434693	4661900	Senyalitzar com a zona inundable
S5	Zona d'esbarjo de la Font d'en Nando	434446	4662583	Senyalitzar com a zona inundable

- En fase d'Alerta, tancar els següents espais públics:

Codi	Zona	UTM (ETRS89)		Característiques
PT01	Tallar accés al Riu Ter	434483	4662579	Tall accés al camí peatonal vora riu.
PT02	Tallar accés a la passera	434586	4662495	Per tal de tallar la passera, caldrà posar-se en contacte amb el director del Parc de Montesquiu, de manera que ells tancaran el seu costat i l'ajuntament tancarà el costat del nucli urbà.

TASQUES PREVENTIVES I OPERATIVES ASSOCIADES AL RISC D'INUNDACIONS				
PT03	Passeig del Ter	434761	4662209	Tall de carrer no asfaltat que passa pel costat del riu.
PT04	Tallar accés als Horts municipals	434758	4662185	---
PT05	Passeig del Ter	434765	4662083	Tall de carrer no asfaltat que passa pel costat del riu.
PT06	Tallar accés al Riu Ter	434737	4661956	Tallar el camí que passa pel costat del riu.

- Suspènre els esdeveniments públics a l'aire lliure que puguin tenir risc per tempestes elèctriques o caiguda de branques o arbres.
- Suspènre activitats esportives i recreatives vora als rius i controlar l'accés a les zones més properes.
- Avís als elements vulnerables i demanar si tenen necessitats especials.
- Fer vigilància i neteja de la xarxa viària local (treure fang i arbres trencats).
- Obrir i habilitar els centres d'acollida i fer l'acolliment de la població afectada, si escau.
- Col·laborar en les evacuacions que siguin necessàries.
- Registre i organització dels voluntaris ocasionals.
- Comunicar canvis de fase d'activació del Pla d'actuació municipal al CECAT i als integrants del Comitè d'emergències municipal.

## TASQUES PREVENTIVES I OPERATIVES ASSOCIADES AL RISC DE NEVADES

- Seguiment de la informació:
  - Comunicats del CECAT
  - Informació meteorològica: <http://www.meteo.cat/prediccio/general>
  - Estat de la xarxa viària: <http://cit.transit.gencat.cat>
- Connectar i tenir a mà l'emissora de la Xarxa Rescat.
- Fer seguiment de la situació nivometeorològica als punts següents:

Localització	Dades
Montesquiu	Plaça davant ajuntament

- Comprovar la disponibilitat de fundents als magatzems:

Codi	Localització	Dades	Coordenades UTM	
MAG-01	Montesquiu	Magatzem Municipal	434686	4662257
MAG-02	Montesquiu	Magatzem de l'escorxador	434743	4662219

- Comprat més fundents, si és necessari, a:
  - Consell Comarcal d'Osona, realitza la compra conjunta de fundents els mesos d'octubre i/o novembre i també disposa d'un estoc per casos d'urgència.
- Posar fundents a disposició de la població en els següents punts:
  - No es disposa de punts de subministrament de fundents per a la població
- Senyalitzar els següents punts conflictius per risc de glaçades:

Codi	Nom	UTM (ETRS89)		Característiques
PC-01	C/ Pau Casals	434471	4661958	Carrer amb molta pendent
PC-02	Camí asfaltat d'accés al castell de Montesquiu	434901	4662237	Carretera amb molta pendent

- Habilitar zones d'aparcaments de vehicles a:

Localització	Codi	Dades
Montesquiu	PQ-01	Lateral de la carretera C-17z davant les naus industrials, just a l'entrada del municipi venint de Sant Quirze de Besora.

- Revisar l'estat dels grups electrògens disponibles a:
  - Hi ha 4 generadors situats al magatzem de l'escorxador.

### TASQUES PREVENTIVES I OPERATIVES ASSOCIADES AL RISC DE NEVADES

- Contactar telefònicament amb els grups actuants per si cal sortir amb la maquinària a netejar els carrers. En cas de necessitat, se'ls facilita un planell amb les zones d'actuació.

- Activar el Pla d'actuació municipal per nevades i comunicar-ho al CECAT.
- Trucar al 112 si es necessita ajuda externa (bombers, mossos d'esquadra o SEM).
- Constituir el Comitè d'emergències municipal (veure ordre de trucades a la fitxa del CRA) i habilitar el CECOPAL. Activar els grups locals d'actuació.
- Connectar i tenir a mà l'emissora de la Xarxa Rescat.
- Fer seguiment de la situació (fonts del punt anterior), vigilància dels gruixos de neu i mantenir comunicació amb el CECAT.
- Neteja, i distribució de fundents si escau, als següents punts i rutes:

- Rutes de neteja:

Afectació	Prioritat	Descripció actuació
Carrers nucli urbà	Primària	Carrer de la Plaçola, Plaça de la República, Passeig del Ter, Carrer de Sant Boi, Camí Ral, Carrer de Santiago Rusiñol, Carrer de Bellmunt i Carrer de Montserrat.
	Secundària	Radialment la resta de carrers sense un ordre concret.
	Terciària	No es contempla

- Senyalitzar, tallar o controlar les següents vies de la xarxa viària:

Codi	Nom	UTM (ETRS89)		Característiques
PT-01	Camí asfaltat que puja al Castell de Montesquiu	434838	4662135	En cas de nevada o fortes glaçades, si aquest es troba en males condicions, els encarregats del Parc del Castell de Montesquiu són els responsables de tallar-lo.

- Tancar els següents espais públics:

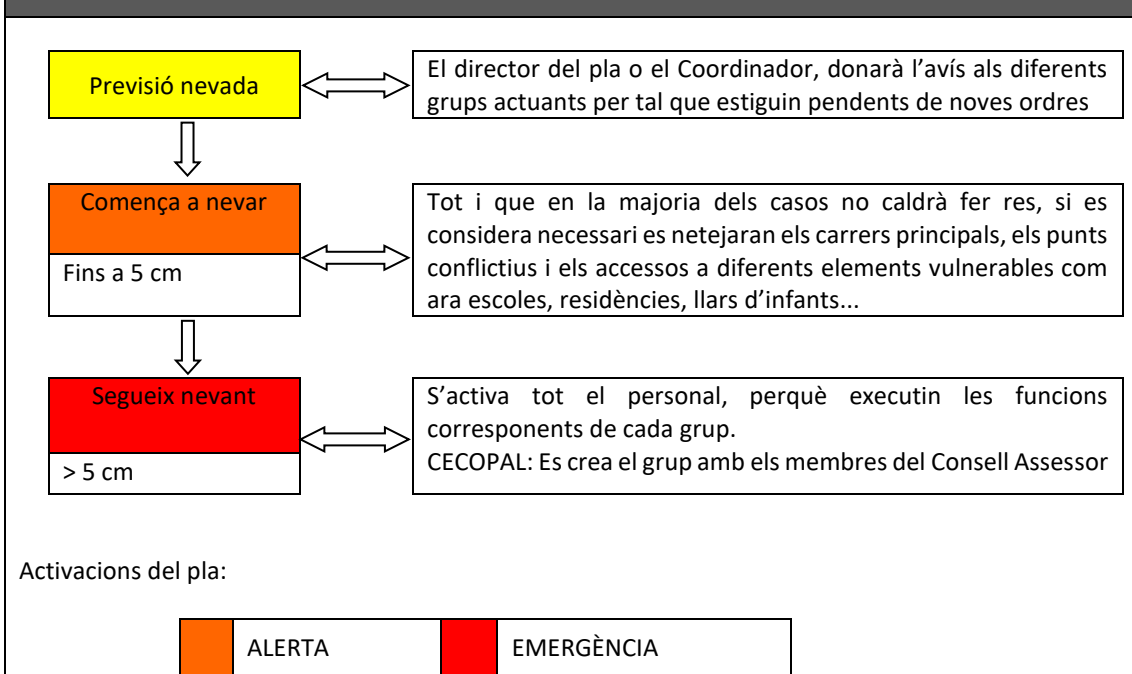
En principi no està previst el tancament d'espais públics.

- Suspendre esdeveniments públics, activitats esportives i recreatives a l'aire lliure.
- Avís als elements vulnerables i demanar si tenen necessitats especials.
- Demanar la col·laboració de la població pel que fa a la neteja de les voreres i terrats.
- Obrir i habilitar els centres d'acollida i fer l'acolliment de la població afectada, si escau.
- Col·laborar en les evacuacions que siguin necessàries.
- Registre i organització dels voluntaris ocasionals.

**TASQUES PREVENTIVES I OPERATIVES ASSOCIADES AL RISC DE NEVADES**

- Comunicar canvis de fase d'activació del Pla d'actuació municipal al CECAT i als integrants del Comitè d'emergències municipal.

**ESQUEMA D'ACTUACIÓ PER AL RISC DE NEVADES**



TASQUES PREVENTIVES I OPERATIVES ASSOCIADES AL RISC SÍSMIC																				
	<ul style="list-style-type: none"> <li>➤ Seguiment de la informació:           <ul style="list-style-type: none"> <li>▪ Comunicats del CECAT</li> <li>▪ Institut Cartogràfic i Geològic de Catalunya: <a href="http://www.icgc.cat/Ciutada/Explora-Catalunya/terratremols">http://www.icgc.cat/Ciutada/Explora-Catalunya/terratremols</a></li> <li>▪ Estat de la xarxa viària: <a href="http://cit.transit.gencat.cat">http://cit.transit.gencat.cat</a></li> </ul> </li> <li>➤ Connectar i tenir a mà l'emissora de la Xarxa Rescat.</li> </ul>																			
	<ul style="list-style-type: none"> <li>➤ Activar el Pla d'actuació municipal per sismes i comunicar-ho al CECAT.</li> <li>➤ Trucar al 112 si es necessita ajuda externa (bombers, mossos d'esquadra o SEM).</li> <li>➤ Constituir el Comitè d'emergències municipal (veure ordre de trucades a la fitxa del CRA) i habilitar el CECOPAL. Activar els grups locals d'actuació.</li> <li>➤ Connectar i tenir a mà l'emissora de la Xarxa Rescat.</li> <li>➤ Fer seguiment de la situació i mantenir comunicació amb el CECAT.</li> <li>➤ Avís als elements vulnerables i demanar si tenen necessitats especials.</li> <li>➤ Controlar els punts singulars respecte a l'efecte dòmino:</li> </ul> <table border="1" style="width: 100%; border-collapse: collapse; text-align: center;"> <thead> <tr> <th rowspan="2">INSTAL·LACIÓ</th> <th rowspan="2">Codi</th> <th rowspan="2">Nom</th> <th colspan="2">UTM (ETRS89)</th> </tr> <tr> <th>X</th> <th>Y</th> </tr> </thead> <tbody> <tr> <td rowspan="2">Dipòsits</td> <td>ED-01</td> <td>Dipòsit d'aigua Ramon Castanyé (Terme de Sora)</td> <td>434241</td> <td>4662513</td> </tr> <tr> <td>ED-02</td> <td>Dipòsit d'aigua Ramon Castanyé (Terme de Sora)</td> <td>434319</td> <td>4662508</td> </tr> </tbody> </table> <ul style="list-style-type: none"> <li>➤ Inspecció dels edificis de major risc del municipi per detectar possibles danys:           <ul style="list-style-type: none"> <li>▪ Equipaments públics: veure llistat d'elements vulnerables</li> <li>▪ Edificis de més de 5 plantes: veure llistat d'elements vulnerables</li> <li>▪ Edificis més antics: veure llistat d'elements vulnerables</li> <li>▪ Edificis singulars: veure llistat d'elements vulnerables</li> </ul> </li> <li>➤ Suspendre esdeveniments públics i altres activitats, si escau.</li> <li>➤ Obrir i habilitar els centres d'acollida i fer l'acolliment de la població afectada, si escau.</li> <li>➤ Col·laborar en les evacuacions que siguin necessàries.</li> <li>➤ Registre i organització dels voluntaris ocasionals</li> <li>➤ Comunicar canvis de fase d'activació del Pla d'actuació municipal al CECAT i als integrants del Comitè d'emergències municipal.</li> </ul>				INSTAL·LACIÓ	Codi	Nom	UTM (ETRS89)		X	Y	Dipòsits	ED-01	Dipòsit d'aigua Ramon Castanyé (Terme de Sora)	434241	4662513	ED-02	Dipòsit d'aigua Ramon Castanyé (Terme de Sora)	434319	4662508
INSTAL·LACIÓ	Codi	Nom	UTM (ETRS89)																	
			X	Y																
Dipòsits	ED-01	Dipòsit d'aigua Ramon Castanyé (Terme de Sora)	434241	4662513																
	ED-02	Dipòsit d'aigua Ramon Castanyé (Terme de Sora)	434319	4662508																

TASQUES PREVENTIVES I OPERATIVES ASSOCIADES AL	
RISC DE VENTADES	
	<ul style="list-style-type: none"> <li>➤ Seguiment de la situació:</li> <li>➤ Comunicats del CECAT               <ul style="list-style-type: none"> <li>▪ Informació meteorològica: <a href="http://www.meteo.cat/prediccio/general/">http://www.meteo.cat/prediccio/general/</a></li> <li>▪ Estat de la xarxa viària: <a href="http://cit.transit.gencat.cat">http://cit.transit.gencat.cat</a></li> </ul> </li> <li>➤ Connectar i tenir a mà l'emissora de la Xarxa Rescat.</li> <li>➤ Vigilància de les següents zones d'especial risc:</li> </ul> <div style="border: 1px solid black; padding: 5px; margin-top: 10px; text-align: center;">Caldrà tenir en compte els elements vulnerables detectats.</div>
	<ul style="list-style-type: none"> <li>➤ Activar el Pla d'actuació municipal per risc de vent i comunicar-ho al CECAT.</li> <li>➤ Trucar al 112 si es necessita ajuda externa (bombers, mossos d'esquadra o SEM).</li> <li>➤ Constituir el Comitè d'emergències municipal (veure ordre de trucades a la fitxa del CRA) i habilitar el CECOPAL. Activar els grups locals d'actuació que s'escaigui.</li> <li>➤ Connectar i tenir a mà l'emissora de la Xarxa Rescat.</li> <li>➤ Fer seguiment de la situació (font del punt anterior) i mantenir comunicació amb el CECAT.</li> <li>➤ Senyalitzar, tallar o controlar les següents vies de la xarxa viària:</li> </ul> <div style="border: 1px solid black; padding: 5px; margin-top: 10px; text-align: center;">No es preveu</div> <ul style="list-style-type: none"> <li>➤ Fer vigilància i neteja de la xarxa viària local i passos de vianants (arbres trencats, mobiliari urbà, runes, etc.).</li> <li>➤ Tancar els següents espais públics:</li> </ul> <div style="border: 1px solid black; padding: 5px; margin-top: 10px; text-align: center;">Tot i que no està previst el tancament d'espais públics a l'aire lliure, en cas de necessitat si que es senyalitzaran per risc de caiguda de branques i arbres.</div> <ul style="list-style-type: none"> <li>➤ Suspendre esdeveniments i activitats esportives i recreatives a l'aire lliure que puguin tenir risc per tempestes elèctriques o caiguda de branques o arbres.</li> <li>➤ Avís als elements vulnerables, comunicant les mesures d'autoprotecció que s'estableixin des de la direcció del Pla, en cas de dubte, recomanar el confinament, i demanar si tenen necessitats especials.</li> <li>➤ Fer l'avitallament dels elements vulnerables amb concentració de persones que no siguin autosuficients si el confinament és llarg.</li> <li>➤ Obrir i habilitar els centres d'acollida i fer l'acolliment de la població afectada, si escau.</li> <li>➤ Col·laborar en les evacuacions, si escau.</li> <li>➤ Registre i organització dels voluntaris ocasionals.</li> <li>➤ Comunicar canvis de fase d'activació del Pla d'actuació municipal al CECAT i als integrants del Comitè d'emergències municipal.</li> </ul>

<b>TASQUES PREVENTIVES I OPERATIVES ASSOCIADES AL RISC DE PANDÈMIES</b>	
	<ul style="list-style-type: none"> <li>➤ Seguiment de la situació: <ul style="list-style-type: none"> <li>▪ Comunicats del CECAT</li> <li>▪ Informació del Departament de Salut</li> </ul> </li> <li>➤ Iniciar el seguiment dels paràmetres que permeten avaluar la perillositat de la pandèmia (p. ex., grups de població de risc, vector de transmissió, etc.) i la seva evolució (p. ex., indicadors nous) per analitzar si s'està produint impacte social o afectació als serveis essencials.</li> <li>➤ Preveure les necessitats que hi pot haver en cas d'agreuement de la situació i activació del Pla en fase d'alerta, sobretot les que tenen a veure amb l'impacte en els col·lectius vulnerables i els serveis bàsics.</li> <li>➤ Identificar els diferents col·lectius vulnerables i els serveis bàsics d'acord amb els paràmetres de la pandèmia.</li> <li>➤ Conèixer els mitjans i recursos del municipi.</li> <li>➤ Preveure si caldrà reforçar els serveis socials d'atenció a col·lectius especialment vulnerables des del punt de vista sanitari i que, a més, es trobin en una situació que els faci encara més vulnerable (gent gran que visqui sola, persones en risc d'exclusió social, etc.).</li> <li>➤ Preveure procediments d'informació i alerta a la població en coordinació amb els previstos en aquest Pla, parant particular atenció als elements especialment vulnerables.</li> </ul>
	<ul style="list-style-type: none"> <li>➤ Activar el Pla d'actuació municipal per pandèmies i comunicar-ho al CECAT.</li> <li>➤ Constituir el Comitè d'emergències municipal (veure ordre de trucades a la fitxa del CRA) i habilitar el CECOPAL. Activar els grups locals d'actuació.</li> <li>➤ Detectar les situacions de vulnerabilitat que requereixin intervenció o suport, per tal de gestionar-les en funció dels mitjans i recursos del municipi o bé transmetre la necessitat de gestionar-les a través del CECAT.</li> <li>➤ Detectar interrupcions de serveis bàsics o situacions que puguin conduir a interrompre aquests serveis, per tal de gestionar-les en funció dels mitjans i recursos del municipi o bé transmetre la necessitat de gestionar-les a través del CECAT.</li> <li>➤ Informar el CECAT de la situació en la qual es troben els serveis essencials del municipi, incloent-hi la prestació dels subministraments bàsics.</li> <li>➤ Detectar la manca de disponibilitat present o a curt termini de productes bàsics i gestionar-ne la disponibilitat en funció dels mitjans i recursos del municipi o bé transmetre la necessitat de gestionar-ho a través del CECAT.</li> <li>➤ Informar la població en general. Dirigir i coordinar, en el terme municipal, les actuacions adreçades a informar i protegir la població, en contacte permanent amb el Comitè de Direcció del Pla especial d'emergències de la Generalitat de Catalunya.</li> <li>➤ Aplicar la normativa vigent i els plans sectorials corresponents en relació amb les activitats de pública concurrència (festivals, fires, esports massius, etc).</li> <li>➤ Determinar les instal·lacions que poden veure afectada la seva activitat a causa de la pandèmia. El municipi ha de vetllar per tal que aquestes instal·lacions disposin d'un pla d'autoprotecció (PAU) que prevegi aquests supòsits i les actuacions internes que caldria fer.</li> <li>➤ Facilitar la identificació d'instal·lacions que puguin actuar com a centres de vacunació o espais d'aïllament de població.</li> </ul>

- Catalogar els mitjans i recursos específics per a la posada en pràctica de les actuacions previstes.
- Organitzar els voluntaris municipals. Comunicar canvis de fase d'activació del Pla d'actuació municipal al CECAT i als integrants del Comitè d'emergències municipal.

#### 4.1.3. Avisos: organització, sistemes i recorreguts d'avís

AVISOS: ORGANITZACIÓ, SISTEMES I RECORREGUTS D'AVÍS
<p><b>El municipi de Montesquiú utilitza diferents sistemes d'avís a la població:</b></p>
<p><b>Megafonia:</b> Es recorreran els carrers que quedin afectats per l'emergència avisant els veïns per megafonia.</p>
<p><b>Trucades telefòniques:</b> El grup d'avisos a la població és l'encarregat de fer les diferents trucades telefòniques als diferents elements vulnerables i cases de pagès. En cas de no fer trucada telefònica, es fa el porta a porta.</p>
<p><b>BAN:</b> Els BAN es penjaran a les diferents zones habilitades del municipi, a l'ajuntament i a les botigues.</p> <p><b>Web municipal:</b> Les informacions i notícies sobre l'emergència es penjaran a la web de l'ajuntament. <a href="http://www.montesquiú.cat/">http://www.montesquiú.cat/</a></p>
<p><b>Telesistència:</b> S'avisarà a les persones que tinguin contractat el servei de teleassistència en cas que quedin dins l'àrea de risc.</p>
<p><b>Twitter:</b> @AjMontesquiú</p>
<p><b>Facebook i Instagram:</b> Ajuntament de Montesquiú @ajmontesquiú</p>
<p><b>WhatsApp:</b> Es disposa d'un grup de difusió amb unes 200 persones que han autoritzat rebre informació de l'ajuntament. Per tant, es farà servir aquest canal també, per tal de poder-ne informar.</p>
<p>Pel que fa als avisos als diferents elements vulnerables, es realitzaran telefònicament. En cas de no poder contactar telefònicament, els responsables d'avís a la població, es desplaçaran als elements vulnerables.</p>

#### 4.1.4. Procediments de relació i d'integració amb els plans d'àmbits superior

El pla de protecció civil preveu la integració i coordinació amb altres plans d'àmbit superior que es poguessin activar de forma simultània amb el pla. Aquesta coordinació es reflecteix, bàsicament, en els següents aspectes:

<b>Fase emergència</b>	<b>Responsable</b>	<b>Acció</b>	<b>Mitjà</b>
Inici	Alcalde o persona que delegui	Comunicar activació del Pla al CECAT	Telèfon, Correu electrònic o Xarxa Rescat
Durant	CRA o coordinador municipal	Sol·licitud d'ajuda externa, si escau al 112	Telèfon
Durant	Alcalde o persona que delegui	Intercanvi informació amb el CECAT	Telèfon, Correu electrònic o Xarxa Rescat
Durant	Grups locals d'actuació	Col·laboració amb cossos d'emergència	Presencialment
Fi	Alcalde o persona que delegui	Comunicar desactivació Pla al CECAT	Telèfon, Correu electrònic o Xarxa Rescat

## 4.2. Mesures de protecció a la població

### 4.2.1. Execució de l'evacuació

L'evacuació consisteix a desplaçar la població afectada a una zona segura.

La responsabilitat de donar l'ordre d'evacuació recau en l'alcalde o alcaldessa. Quan un pla especial de la Generalitat està activat, aquesta responsabilitat recau en última instància en la direcció del Pla especial.

Possibles zones d'evacuació:

<b>RISC</b>	<b>Possibles evacuacions en situació d'emergència</b>
<b>Risc: Incendi Forestal</b>	Caldrà tenir en compte l'evacuació dels elements vulnerables i edificacions aïllades de la zona afectada. En qualsevol cas el confinament és la mesura més segura i per tant únicament s'evacuarà quan les autoritats ho valorin oportú.
<b>Risc: Inundacions</b>	Caldrà tenir en compte l'evacuació dels elements vulnerables.
<b>Risc: Nevades</b>	No es preveu cap evacuació.
<b>Risc: Sísmes</b>	En cas que hi hagi edificis danyats pel sísmes, caldrà dur a terme l'evacuació corresponent.
<b>Risc: Ventades</b>	No es preveu cap evacuació.

RISC	Possibles evacuacions en situació d'emergència
<b>Risc: Pandèmies</b>	No es preveu cap evacuació.

#### 4.2.2. Zones d'allunyament

L'allunyament consisteix a desplaçar la població afectada a una zona segura de forma temporal.

Les zones d'allunyament es corresponen a les zones d'evacuació exposat en el punt anterior.

#### 4.2.3. Pautes de confinament

El confinament consisteix en refugiar-se, tancar totes les obertures i entrades de les edificacions (portes, persianes, porticons) i situar-se al més lluny possible de l'origen del risc.

Com a norma general, el confinament és la mesura més segura tret que les autoritats valorin altres indicacions.

#### 4.2.4. Control d'accessos

L'objectiu del control d'accessos és impedir que persones i vehicles aliens a la gestió de l'emergència puguin entrar en la zona de risc. D'aquesta manera s'impedeix que aquestes persones es posin en perill i es garanteix que no destorben els grups actuant a la zona de risc. Pot ser necessari, en el seu cas, el control i l'ordenació del trànsit en les zones adjacents, amb l'objecte de facilitar l'arribada de nous recursos.

S'estableix control d'accessos als punts següents:

A priori no s'estableixen controls d'accessos.

### 4.3. Centres d'acollida. Tipologia.

CENTRES D'ACOLLIDA. TIPOLOGIA.				
Centres d'Acollida		Capacitat	Contacte	Observacions
CA01*	Sala d'Actes	80	Nom: Ajuntament Telèfon: 938 529 100	En cas d'inundacions la sala d'actes no es podrà utilitzar com a centre d'acollida ja que es troba en una zona inundable per un període de retorn de 100 anys. Disposa de Calefacció i sanitaris.
CA02	Pavelló municipal Joan Soler Busquets	200	Nom: Ajuntament Telèfon: 938 529 100 / 938 529 091	Disposa de sanitaris i dutxes

## Document 5. Fitxes d'actuació

FITXA 1: FITXA D'ACTUACIÓ PEL CENTRE RECEPTOR D'ALARMES (CRA)

TIPUS D'EMERGÈNCIA	ALERTA	EMERGÈNCIA	Instruccions específiques
<b>General</b>	Rebre l'avís d'emergència i compilar tota la informació possible.		
	Realitzar els avisos necessaris per tal d'activar l'ajuda externa, si escau: bombers, serveis sanitaris d'urgència, etc.		Trucada al 112 i als serveis necessaris.
	En cas que el Pla s'activi de manera formal, ha d'avisar als membres del Consell Assessor i el Gabinet d'Informació.		
	Verificar avís.	Mantenir comunicació amb l'ajuda externa.	
	Activar el pla de comunicació amb aquest ordre de trucades:		
	1r CECAT		Es notifica l'alerta i si cal, es confirma després d'avaluar la situació.
	2n Coordinador municipal d'emergències		
	3r Cap del Grup local d'avisos a la població		Notificació mitjançant trucada d'emergències.
	4t Cap del Grup local d'intervenció		Notificació mitjançant trucada telefònica.
	5è Cap del Grup local logístic i d'acollida		
6è Consell Assessor			
7è Gabinet d'Informació			
8è Representant municipal al Pla de la Generalitat que correspongui			
9è Cap del Grup local avaluador de sismes			
Mantenir informat puntualment al coordinador municipal de l'emergència			
Comunicar el fi de l'emergència a totes les entitats notificades.		Seguir el mateix ordre d'avisos al pla de comunicació.	

**FITXA 2: FITXA D'ACTUACIÓ PER A L'ALCALDE / RESPONSABLE MUNICIPAL DE L'EMERGÈNCIA**

<b>TIPUS D'EMERGÈNCIA</b>	<b>Funcions</b>
<b>General</b>	Mantenir-se informat sobre la situació a través del coordinador Municipal de l'Emergència.
	Activar el Pla municipal d'emergències.
	Decidir el canvi de nivell d'activació del Pla, si escau.
	Constituir el CECOPAL i convocar el Comitè Municipal d'Emergències a través del CRA.
	Prendre mesures preventives, si escau. Ordenar: - Avisos a la població, especialment als elements vulnerables. - Tasques d'evacuació i acollida.
	Requerir a les entitats privades i als particulars la col·laboració necessària.
	Decretar si escau, mobilitzacions i expropiacions temporals.
	Desactivar el Pla Municipal-

**FITXA 3: FITXA D'ACTUACIÓ PEL COORDINADOR MUNICIPAL DE L'EMERGÈNCIA**

TIPUS D'EMERGÈNCIA	ALERTA	EMERGÈNCIA	Instruccions específiques
<b>General</b>	Rebre l'avís d'emergència del CRA.		
	Avisar a l'alcalde i mantenir el contacte.		Trucar a l'alcalde, fer una valoració inicial i en cas d'activar-se el Pla, comunicar-ho al CECAT i al CRA.
	Fer el seguiment de l'emergència i coordinar els diferents serveis municipals.		
	Confirmar que s'ha avisat al 112.		Verificar amb el CRA.
	Donar les ordres d'activació del grup local d'ordre i avisos a la població, Consell Assessor i Gabinet d'Informació.	Donar les ordres d'activació de tots els grups d'emergència.	Directament o a través del CRA.
	Coordinar l'execució de les accions per controlar l'emergència.		Directament o a través del CRA.
	Confirmar que s'ha fet la notificació de l'emergència al CECAT.		Directament o a través del CRA.
	Proposar a l'alcalde un canvi del nivell d'activació.		Amb el CECOPAL.
	Controlar les operacions de mitigació de l'emergència i d'informació.		
	Confirmar la fi de l'emergència i la seva comunicació interna i externa.		Directament o a través del CRA.

**FITXA 4: FITXA D'ACTUACIÓ PER AL CAP DEL GRUP LOCAL D'AVISOS A LA POBLACIÓ**

<b>TIPUS D'EMERGÈNCIA</b>	<b>Funcions</b>
<b>General</b>	Mantenir-se localitzable al telèfon per si se'l requereix.
	Fer el seguiment de l'evolució de l'emergència
	Dirigir-se al CECOPAL quan el convoquin.
	Mantenir informat al COORDINADOR MUNICIPAL.
	<b>Funcions d'avisos a la població:</b>
	Vetllar per que es realitzin les comunicacions a població (telefònicament, rutes d'avís,...) segons indicacions de l'ALCALDE.
	Difondre les mesures d'autoprotecció.

**FITXA 5: FITXA D'ACTUACIÓ PER AL CAP DEL GRUP LOCAL DE LOGÍSTICA I ACOLLIDA**

<b>TIPUS D'EMERGÈNCIA</b>	<b>Funcions</b>
<b>General</b>	Mantenir-se localitzable al telèfon per si se'l requereix.
	Vetllar per la provisió d'avituellaments o altres recursos a petició de l'ALCALDE.
	En cas d'evacuacions: <ul style="list-style-type: none"> <li>○ Establir lloc d'acollida d'acord amb el nombre de persones a acollir i d'acord amb el CAP DE GRUP D'ORDRE I AVISOS i ALCALDE.</li> <li>○ Donar instruccions al grup d'acollida perquè prepari l'espai.</li> <li>○ Donar instruccions al grup logístic perquè prepari avituallaments.</li> <li>○ Assegurar que es designa una persona per portar el registre de persones acollides.</li> <li>○ Vetllar per si existeixen necessitats mèdiques o farmacèutiques en el lloc d'acollida i traslladar-ho al CAP DE GRUP SANITARI perquè ho gestioni o sol·liciti suport a través del 112.</li> </ul>
	En cas de detectar altres necessitats no disponibles en el municipi, comunicar-ho al COORDINADOR MUNICIPAL.
	Assegurar la correcta gestió de voluntaris ocasionals ( registre, assignar responsable,...).
	Dirigir-se al CECOPAL quan el convoquin.
	Mantenir informat al COORDINADOR MUNICIPAL.
<b>Nevades</b>	A més, <ol style="list-style-type: none"> <li>1. Coordinar les tasques de neteja de la xarxa viària.</li> <li>2. Preveure el material necessari per minimitzar les conseqüències de l'emergència, fundents, maquinària, etc</li> <li>3. Donar suport i avituallament, si s'escau, als vehicles desviats als aparcaments.</li> <li>4. Donar suport al grup sanitari en el transport de persones que necessiten atenció sanitària (ex. diàlisi) per anar a l'hospital.</li> </ol>

**FITXA 6: FITXA D'ACTUACIÓ PER AL CAP DEL GABINET D'INFORMACIÓ**

<b>TIPUS D'EMERGÈNCIA</b>	<b>Funcions</b>
<b>General</b>	Ha de contactar amb l'alcalde. Ha de demanar-li informació i instruccions. Si l'alcalde constitueix el <b>CECOPAL</b> , ha de desplaçar-s'hi.
	Ha de centralitzar, coordinar i preparar la informació que rep del Comitè d'Emergència, sobre l'emergència i facilitar-la a la població, als grups actuant o a d'altres administracions a través dels mitjans de comunicació.
	Ha de difondre les ordres, informació i consells d'autoprotecció adequats a la població durant la situació de risc.
	Referir-se al web següent de consells d'autoprotecció en cas de necessitat. <a href="http://interior.gencat.cat/ca/arees_dactuacio/proteccio_civil/consells_autoproteccio_emergencia/">http://interior.gencat.cat/ca/arees_dactuacio/proteccio_civil/consells_autoproteccio_emergencia/</a>

**FITXA 7: FITXA D'ACTUACIÓ PER AL CAP DEL GRUP LOCAL D'INTERVENCIÓ**

<b>TIPUS D'EMERGÈNCIA</b>	<b>Funcions</b>
<b>Incendi forestal</b>	Mantenir-se localitzable al telèfon per si se'l requereix.
	Informar als voluntaris de l'ADF de la situació d'alerta.
	Fer d'enllaç entre CECOPAL i ADF.
	Dirigir-se al CECOPAL quan el convoquin.
	Organitzar relleus quan sigui necessari.
	En cas que requereixin avituallaments, comunicar-ho al CAP DE GRUP LOGÍSTIC.
	Mantenir informat al COORDINADOR MUNICIPAL.

**FITXA 8: FITXA D'ACTUACIÓ PER AL REPRESENTANT MUNICIPAL AL PLA AUTONÒMIC**

<b>TIPUS D'EMERGÈNCIA</b>	<b>Funcions</b>
<b>General</b>	Mantenir-se localitzable al telèfon per si se'l requereix.
	Si ho requereix el DIRECTOR DEL PLA AUTONÒMIC, desplaçar-se al CECAT o mantenir-s'hi en comunicació.
	Incorporar-se al CECAT com part del CONSELL ASSESSOR del PLA AUTONÒMIC.
	Mantenir comunicacions entre CECOPAL i Consell Assessor del PLA AUTONÒMIC.

**FITXA 9: FITXA D'ACTUACIÓ PER AL REPRESENTANT PER AL CAP DEL GRUP LOCAL D'AVUACIÓ  
SISMICA**

<b>TIPUS D'EMERGÈNCIA</b>	<b>Funcions</b>
<b>SISMES</b>	Mantenir-se localitzable al telèfon per si se'l requereix.
	Col·laborar en les tasques que s'exposen a continuació, d'acord amb el cap del Grup d'Ordre i Avisos a la població.
	Primera estimació dels possibles danys al municipi.
	Inspecció i classificació de les edificacions, en funció del seu estat i perillositat.
	Delimitació dels danys a habitatges i altres construccions essencials al municipi.
	Seguiment de l'estat dels serveis bàsics del municipi: aigua potable, combustibles, xarxa de gas, elèctriques i telefòniques.
	Coordinar les seves actuacions amb els altres grups a través del CCA
	Assessorar el director del pla DUPROCIM, per al desenvolupament de les seves competències.
	Informar el responsable municipal de l'emergència de l'evolució de la situació a temps real.
	Fer el seguiment de persones assistides i conèixer la seva ubicació i estat.

## Document 6. Directori telefònic i catàleg de mitjans i recursos

### 6.1. Directori telefònic

#### 6.1.1. Organigrama municipal de l'emergència

<b>ORGANIGRAMA MUNICIPAL DE L'EMERGÈNCIA</b>			
<b>CÀRREC OPERATIU</b>	<b>CÀRREC HABITUAL</b>	<b>NOM I COGNOMS</b>	<b>TELÈFON</b>
Centre Receptor d'Alarmes	Ajuntament	---	xxx
Director del Pla	Alcaldessa	Carles Colomo Espona	xxx
Substitut	Regidoria seguretat	Lluís Ferrer Maruenda	xxx
Coordinadora municipal de l'emergència	Administrativa	Maria Jesús Llinàs	xxx
Substitut	Administrativa	Helena Castany Paret	xxx
Cap del Grup local d'avisos a la població	Alcaldia	Carles Colomo Espona	xxx
Substitut	Regidoria de comunicació	Lluís Ferrer Maruenda	xxx
Cap del Grup local logístic	Alcaldia	Carles Colomo Espona	xxx
Substitut	Regidoria de seguretat i civisme	Lluís Ferrer Maruenda	xxx
Cap del Grup local d'acollida	Regidoria Benestar social i salut	Gemma Xofra Tobias	xxx
Substitut	Regidoria Benestar social i salut	Àlex Zarzoso Taulé	xxx
Cap del Gabinet d'informació	Alcaldia	Carles Colomo Espona	xxx
Substitut	Regidoria comunicació	Lluís Ferrer Maruenda	xxx

<b>ORGANIGRAMA MUNICIPAL DE L'EMERGÈNCIA</b>			
<b>CÀRREC OPERATIU</b>	<b>CÀRREC HABITUAL</b>	<b>NOM I COGNOMS</b>	<b>TELÈFON</b>
Cap del Grup local d'intervenció	Regidoria Medi Ambient i benestar animal	Gemma Xofra Tobias	xxx
Substitut	Regidoria Medi Ambient i benestar animal	Àlex Zarzoso Taulé	xxx
Cap del Grup Avaluador Sísmic	Arquitecte municipal	Helena Campàs Tintó	xxx
Representant municipal al CECAT	Tècnic CCOsona	Albert Trabal Campdelacreu	xxx

## COMPOSICIÓ DELS GRUPS:

<b>GRUP LOCAL D'INTERVENCIÓ</b>			
<b>CÀRREC OPERATIU</b>	<b>CÀRREC HABITUAL</b>	<b>NOM I COGNOMS</b>	<b>TELÈFON</b>
<b>ADF Bisaura</b>	---	Josep Anglada	xxx

<b>GRUP LOCAL LOGÍSTIC I D'ACOLLIDA</b>			
<b>CÀRREC OPERATIU</b>	<b>CÀRREC HABITUAL</b>	<b>NOM I COGNOMS</b>	<b>TELÈFON</b>
Serveis Socials	Serveis Socials	Susana Comas Albert	xxx
Serveis Bàsics	Cap Brigada	Antoni Domínguez Portabella	xxx

<b>GRUP LOCAL D'AVISOS A LA POBLACIÓ</b>			
<b>CÀRREC OPERATIU</b>	<b>CÀRREC HABITUAL</b>	<b>NOM I COGNOMS</b>	<b>TELÈFON</b>
Avisos telefònics	Administrativa	Maria Jesús Llinars	xxx

<b>GRUP LOCAL D'AVISOS A LA POBLACIÓ</b>			
<b>CÀRREC OPERATIU</b>	<b>CÀRREC HABITUAL</b>	<b>NOM I COGNOMS</b>	<b>TELÈFON</b>
Web	Administrativa	Helena Castany Paret	xxx
Avisos no telefònics	Cap Brigada	Antoni Domínguez Portabella	xxx
Avisos ràdio	Ràdio Montesquiu	Miquel Angel Saéz Begué	xxx

## 6.1.2. Centres de coordinació i serveis d'emergència

<b>CENTRES DE COORDINACIÓ I SERVEIS D'EMERGÈNCIA</b>		
<b>SERVEI</b>	<b>TELÈFON</b>	<b>CORREU ELECTRÒNIC</b>
<b>112</b>	xxx	xxx
<b>CECAT</b>	xxx	xxx
<b>CRA</b>	xxx	xxx
<b>CECOPAL</b>	xxx	xxx

## 6.1.3. Centres d'acollida

<b>CENTRES D'ACOLLIDA</b>			
<b>CODI</b>	<b>NOM</b>	<b>ADREÇA</b>	<b>TELÈFON</b>
E-12	Sala d'Actes	Plaça de la República, 1-2	xxx
E-07	Pavelló municipal Joan Soler Busquets	C/ Santiago Rusiñol, s/n	xxx

## 6.1.4. Mitjans de comunicació

<b>MITJANS DE COMUNICACIÓ</b>			
<b>DESCRIPCIÓ</b>	<b>FREQÜÈNCIA</b>	<b>LOCALITZACIÓ</b>	<b>TELÈFONS</b>
Canal Taronja	---	C/ St. Antoni, 2 <a href="mailto:osona@canaltaronja.cat">osona@canaltaronja.cat</a>	xxx

<b>MITJANS DE COMUNICACIÓ</b>			
<b>DESCRIPCIÓ</b>	<b>FREQÜÈNCIA</b>	<b>LOCALITZACIÓ</b>	<b>TELÈFONS</b>
Radio Vic, Osona comarca i Diari El Vigatà	90.3	---	xxx
El 9 Nou / El 9 FM / El 9 TV	96.9 FM	Plaça de la Catedral, 2	xxx
El Reclam (Setmanari gratuït)	---	C/Costa d'en Paratge, 22 <a href="mailto:web@reclam.cat">web@reclam.cat</a>	xxx
Més Osona	---	C/ dels Vilabella, 9	xxx
Osona.com (digital)	---	Miquel Macià i Pere Pratdesaba <a href="mailto:osona@osona.com">osona@osona.com</a>	xxx
Ona Digital Osona	---	Josep Sanfiz <a href="mailto:osona@onadigital.cat">osona@onadigital.cat</a>	xxx
Ràdio Montesquiu	107.9 FM	Francesc	xxx

## 6.1.5. Municipis veïns

<b>MUNICIPIIS VEÏNS</b>		
<b>NOM MUNICIPI</b>	<b>TELÈFON AJUNTAMENT</b>	<b>TELÈFON POLICIA LOCAL</b>
Les Lloses	972 701 901	---
Santa Maria de Besora	938 550 976	---
Sant Quirze de Besora	938 529 017	xxx
Sora	938 529 193	---

**6.2. Catàleg de mitjans i recursos**

## 6.2.1. Mitjans i recursos de l'ajuntament

<b>MITJANS I RECURSOS DE L'AJUNTAMENT</b>			
<b>NOM</b>	<b>UNITATS</b>	<b>DADES DE LOCALITZACIÓ</b>	<b>TELÈFONS</b>
<b>MATERIAL D'ENERGIA I ILUMINACIÓ</b>			
Generador	4	Magatzem escorxador	xxx
Focus	2	Magatzem brigada	xxx
Lots	2	Magatzem brigada	xxx
<b>MATERIAL DIVERS</b>			
Guants	5	Magatzem brigada	xxx
Botes	4	Magatzem brigada	xxx
Mascare	8	Magatzem brigada	xxx
Armillas	2	Magatzem brigada	xxx
<b>MATERIAL SENYALITZACIÓ</b>			
Tanques	5	Magatzem brigada	xxx
Cons	5	Magatzem brigada	xxx
Cinta	1	Magatzem brigada	xxx
<b>MAQUINÀRIA PESADA</b>			
Dumper	1	Magatzem brigada	xxx
<b>MAQUINÀRIA I EINES AUXILIARS</b>			
Pick Up	1	Magatzem brigada	xxx
Camioneta Ibeco	1	Magatzem brigada	xxx

<b>MITJANS I RECURSOS DE L'AJUNTAMENT</b>			
<b>NOM</b>	<b>UNITATS</b>	<b>DADES DE LOCALITZACIÓ</b>	<b>TELÈFONS</b>
Pales	6	Magatzem brigada	xxx
Carretons escampar sal	3	Magatzem brigada i escorxador	xxx
<b>MITJANS DE COMUNICACIÓ</b>			
Xarxa Rescat	2	Ajuntament	xxx
Emissora ADF	2	Ajuntament	xxx
Radio Municipal	1	Plaça de la República, 15	xxx

## 6.2.2. Vehícles municipals

<b>VEHICLES MUNICIPALS</b>	
<b>TIPUS</b>	<b>PÀRKING</b>
Pick up	Centro
Iveco	Centro
Dumper	Centro

## 6.2.3. Xarxa d'hidrants municipal

<b>XARXA D'HIDRANTS MUNICIPAL</b>			
<b>XARXA D'HIDRANTS</b>	<b>TIPUS</b>	<b>COORDENADES UTM</b>	
Hidrant Font del Castell	H2	435045	4662540
Hidrant la Casa Nova del Castell	H2	435168	4662760
Hidrant Font del Castell Xic	H2	435045	4662754
Hidrant de la Masoveria del Castell	H2	434915	4662657
Hidrant Carretera de Ribes	H2	434515	4662233
Hidrant de Planases	H2	434682	4663466
Hidrant del Serrat de la Rovira	H2	435053	4663578

<b>XARXA D'HIDRANTS MUNICIPAL</b>			
<b>XARXA D'HIDRANTS</b>	<b>TIPUS</b>	<b>COORDENADES UTM</b>	
Hidrant de la Solana	H2	435236	4663450
Hidrant del camí del Pla de l'Hort	H2	435202	4663155
Hidrant Devesa de les Codines 1	H2	433312	4663412
Hidrant Devesa de Les Codines 2	H2	433188	4663396
Hidrant Devesa de Les Codines 3	H2	433260	4663431
Hidrant Devesa de Les Codines 4	H2	433378	4663393
Hidrant Escola de Natura Les Codines	H2	433468	4663442
Hidrant prat de Les Codines	H2	433412	4663564
Hidrant camí Bac del Castell 1	H2	435034	4662862
Hidrant camí Bac del Castell 2	H2	435130	4663045

## 6.2.4. Punts d'aigua

<b>PUNTS D'AIGUA</b>			
<b>Nom</b>	<b>Característiques</b>	<b>COORDENADES UTM</b>	
Bassa de la Solana del Castell	Bassa principal (aigua no tractada) apte per aspiració terrestre. Capacitat 2.000 m <sup>3</sup> .	435318	4662911

## 6.2.5. Associacions i grups voluntaris locals

<b>ASSOCIACIONS I GRUPS VOLUNTARIS LOCALS</b>		
<b>NOM</b>	<b>PERSONA DE CONTACTE</b>	<b>DADES DE LOCALITZACIÓ</b>
No hi ha associacions ni grups de voluntaris locals		

## 6.2.6. Estacions transformadores

<b>ESTACIONS TRANSFORMADORES</b>			
<b>CODI</b>	<b>COORDENADES</b>		<b>COMPANYIA</b>
ET-01	xxx	xxx	Fecsa-Endesa
ET-02	xxx	xxx	Fecsa-Endesa
ET-03	xxx	xxx	Fecsa-Endesa

<b>ESTACIONS TRANSFORMADORES</b>			
<b>CODI</b>	<b>COORDENADES</b>		<b>COMPANYIA</b>
ET-04	xxx	xxx	Fecsa-Endesa
ET-05	xxx	xxx	Fecsa-Endesa
ET-06	xxx	xxx	Fecsa-Endesa
ET-07	xxx	xxx	Fecsa-Endesa
ET-08	xxx	xxx	Fecsa-Endesa
ET-09	xxx	xxx	Fecsa-Endesa
ET-10	xxx	xxx	Fecsa-Endesa

## 6.2.7. Serveis bàsics

<b>SERVEIS BÀSICS</b>		
<b>SERVEI</b>	<b>PERSONA DE CONTACTE</b>	<b>DADES DE LOCALITZACIÓ</b>
<b>TRANSPORT DE PERSONES</b>		
Autocars Sagalés	---	xxx
<b>AIGUA</b>		
Municipal	Ajuntament	xxx
<b>LLUM</b>		
Fecsa-Endesa	---	xxx
<b>GAS</b>		
Gas Natural	---	xxx
<b>SERVEIS FUNERARIS</b>		
Serveis funeraris Xicoy	---	xxx

## 6.2.8. Serveis sanitaris

<b>SERVEIS SANITARIS</b>				
<b>SERVEI</b>	<b>PERSONA DE CONTACTE</b>		<b>DADES DE LOCALITZACIÓ</b>	
DEA				
Desfibril·lador Consultori Mèdic Local (Paret Correus)	Extern	xxx	434659	4662288
Desfibril·lador pavelló	Intern	xxx	434424	4662019
FARMACIOLES				
4 Farmacioles	xxx		Edificis Municipals	
FARMÀCIES				
Farmàcia Núria Utgés	xxx		C/ Sant Boi, 3	
CENTRES HOSPITALARIS				
Consultori Mèdic Local	xxx		Plaça de la República, 1-2 Baixos	
CAP Sant Quirze de Besora	xxx		Passeig del Ter, 21	
CAP Torelló	xxx		Avinguda Pompeu Fabra, 8	
HOSPITAL GENERAL DE VIC	xxx		C/ Francesc Pla "El Vigatà", 1	

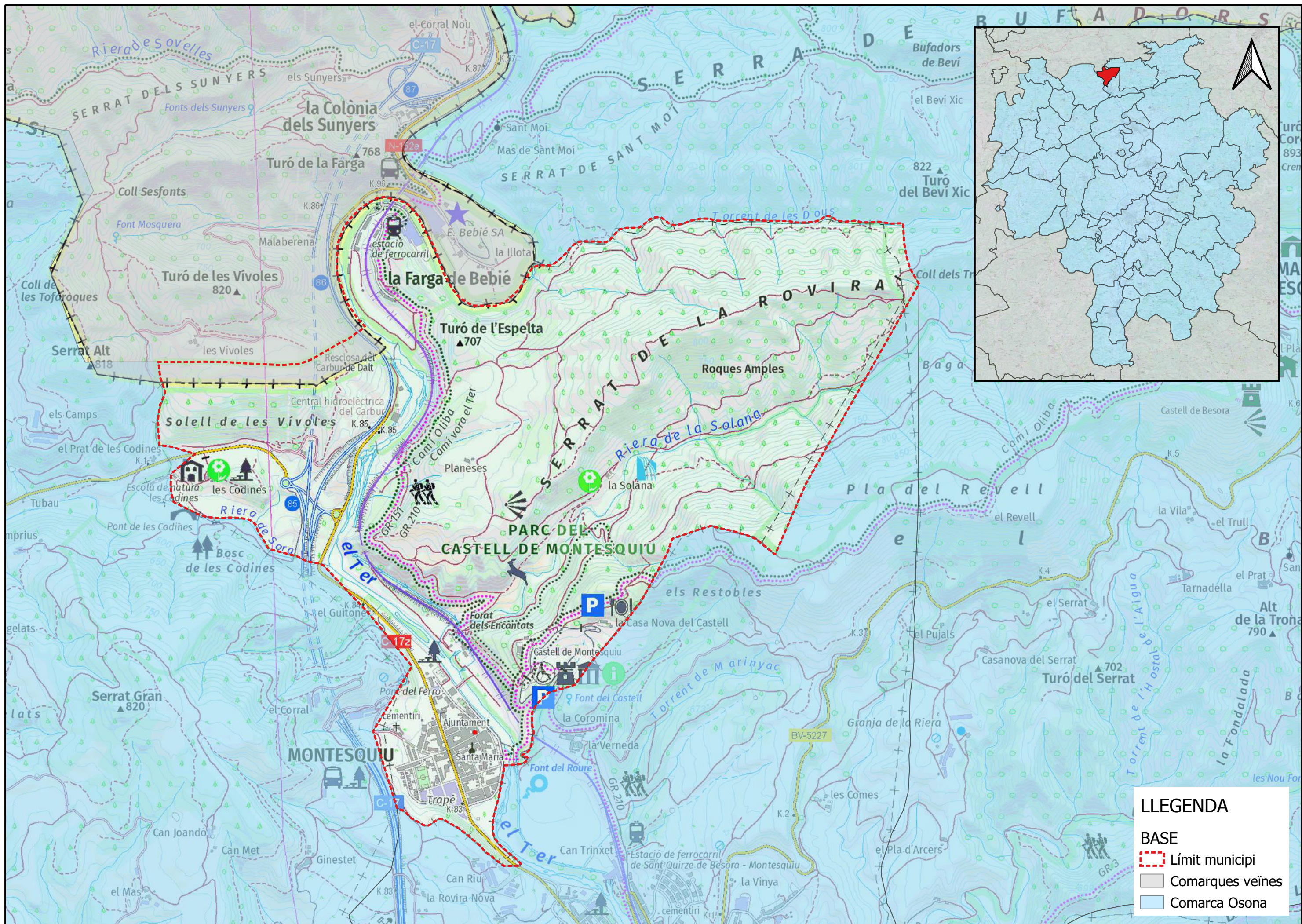
## 6.2.9. Privats

<b>PARTICULARS</b>			
<b>SERVEI</b>	<b>NOM</b>	<b>TELÈFON DE CONTACTE</b>	<b>DADES DE LOCALITZACIÓ</b>
<b>MAQUINÀRIA PESADA</b>			
Tractor	Ramon Castanyé "El Francàs"	xxx	---
Merlo	Construccions Germans Martin	xxx	---

<b>PARTICULARS</b>			
<b>SERVEI</b>	<b>NOM</b>	<b>TELÈFON DE CONTACTE</b>	<b>DADES DE LOCALITZACIÓ</b>
<b>QUEVIURES</b>			
Fleca	Fleca Ca l'Agnès	xxx	C/ Sant Boi, 7
Forn	Forn Can Coma	xxx	C/ Nou, 2
Queviures	Cooperativa l'Amistat	xxx	Trav. de l'Església, 18
Queviures	Queviures Germans Martin	xxx	C/ Montserrat, 5
Carnisseria	Carnisseria Empar	xxx	Ctra. de Ribes, 21
Bar	Bar les Piscines	xxx	Passeig del Ter, s/n
Llibreria-Bar	La Llibreria	xxx	C/ Sant Boi, 6
Restaurant	Restaurant La Casa Nova	xxx	Parc Castell
<b>INDUSTRIALS</b>			
Jordi Grau Lloret	Electricista	xxx	C/ Sant Boi 9
Jordi Llobet Alsina AIME	Electricista	xxx	Ctra. De Ribes 23
Combustibles Molist	Subministra Combustible	659 999 977 938 510 481	xxx
Bisaura Llauners SL	Llauners	645 217 458	xxx

**Document 7. Cartografia específica**

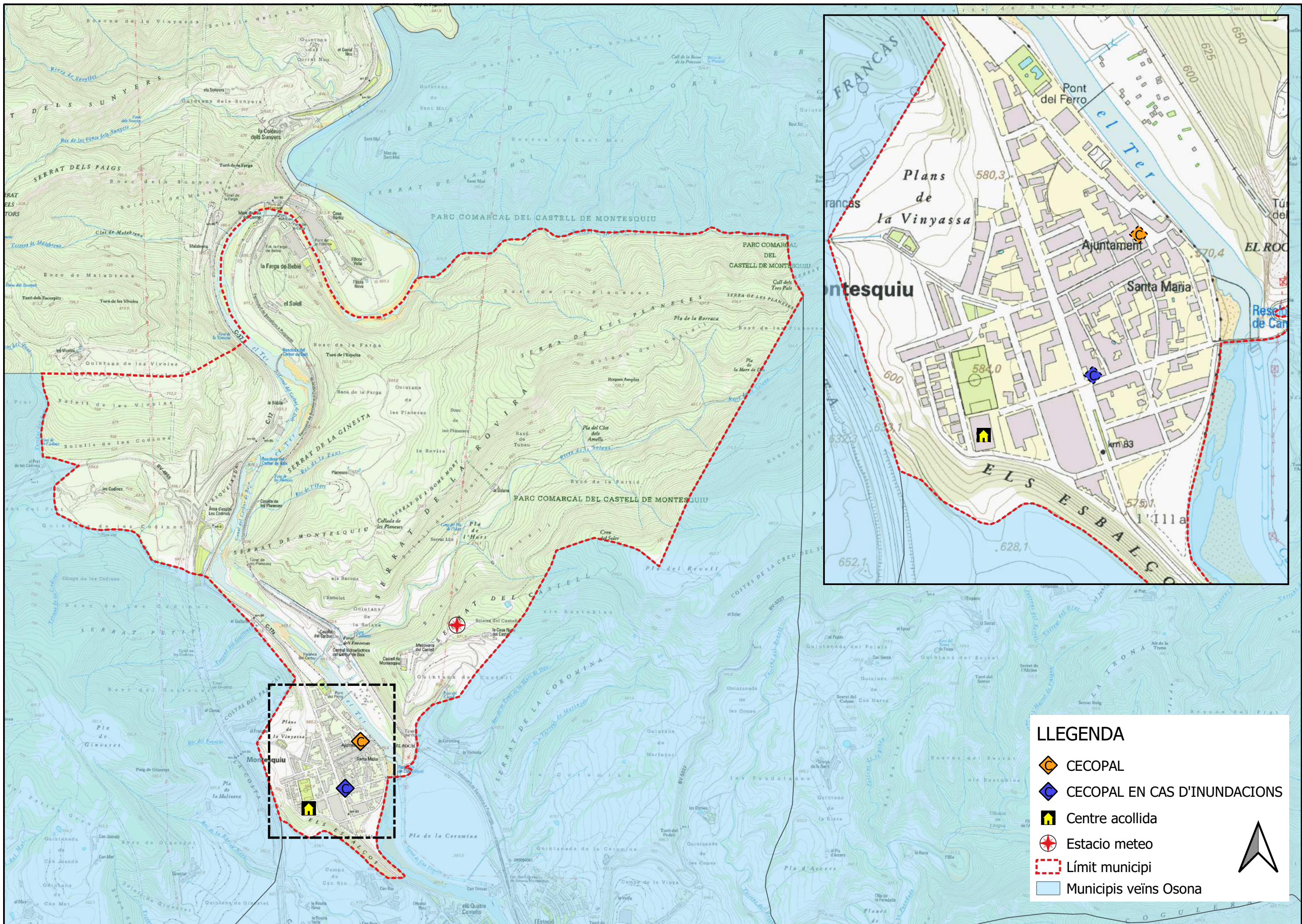
RISC	NÚM. PLÀNOL	TITOL
---	0	Plànol general de situació
---	1	Plànol nucli urbà Elements bàsics
---	2	Plànol edificacions aïllades
Ozó	3	Plànol general Ozó
Incendis forestals	4	Plànol general Incendis Forestals
Inundacions	5	Plànol general Inundacions
Inundacions	5.1	Plànol elements vulnerables nucli urbà
Inundacions	5.2	Plànol elements vulnerables Zona Flux Preferent
Inundacions	5.3	Plànol elements vulnerables Calat T100
Inundacions	5.4	Plànol elements vulnerables Calat T500
Nevades	6	Plànol general Nevades
Nevades	6.1	Plànol nucli urbà Nevades
Sismes	7	Plànol general Sismes
Ventades	8	Plànol general Ventades
Pandèmies	9	Plànol general Pandèmies








**LLEGENDA**

BASE

- Límit municipi
- Comarques veïnes
- Comarca Osona



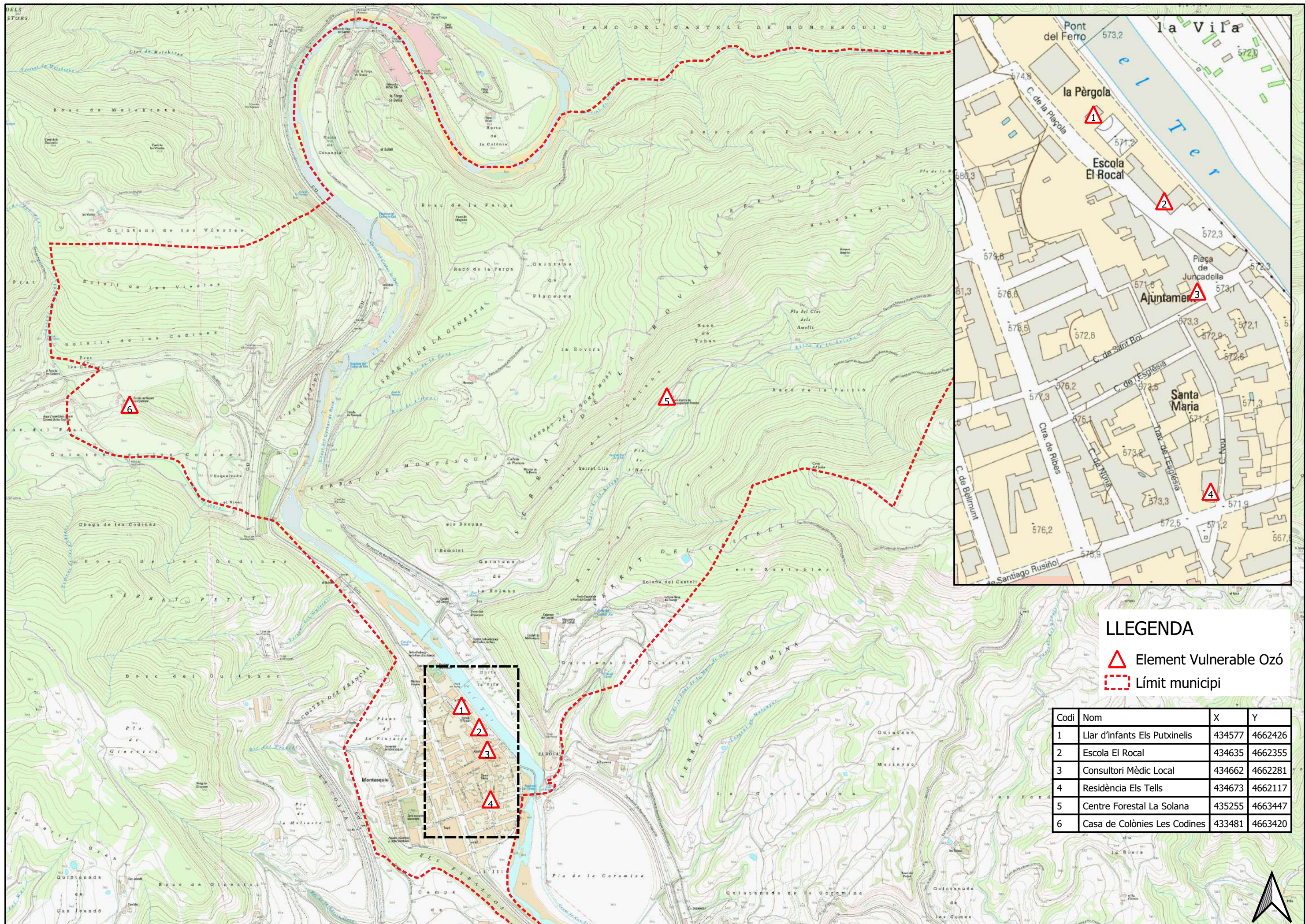
**LLEGENDA**

-  CECOPAL
-  CECOPAL EN CAS D'INUNDACIONS
-  Centre acollida
-  Estacio meteo
-  Límit municipi
-  Municipis veïns Osona



**Llegenda**

- Edificacions aïllades
- Habitades
- No habitades
- Límit municipi
- Comarques veïnes
- Municipis veïns

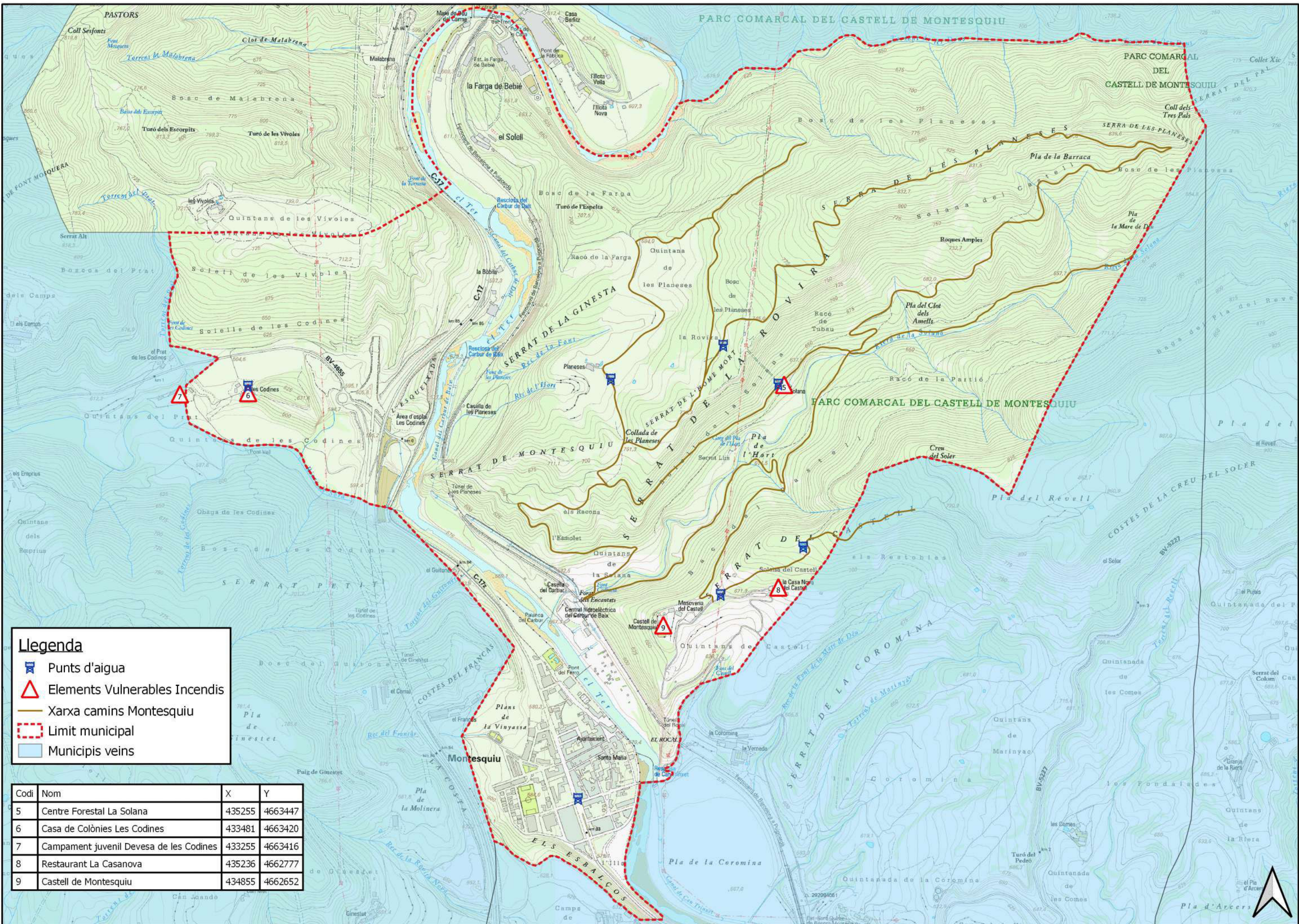


**LLEGENDA**

- Element Vulnerable Ozó
- Límit municipi

Codi	Nom	X	Y
1	Llar d'infants Els Putxinelis	434577	4662426
2	Escola El Rocal	434635	4662355
3	Consultori Mèdic Local	434662	4662281
4	Residència Els Tells	434673	4662117
5	Centre Forestal La Solana	435255	4663447
6	Casa de Colònies Les Codines	433481	4663420





**Llegenda**

- Punts d'aigua
- Elements Vulnerables Incendis
- Xarxa camins Montesquiu
- Limit municipal
- Municipis veïns

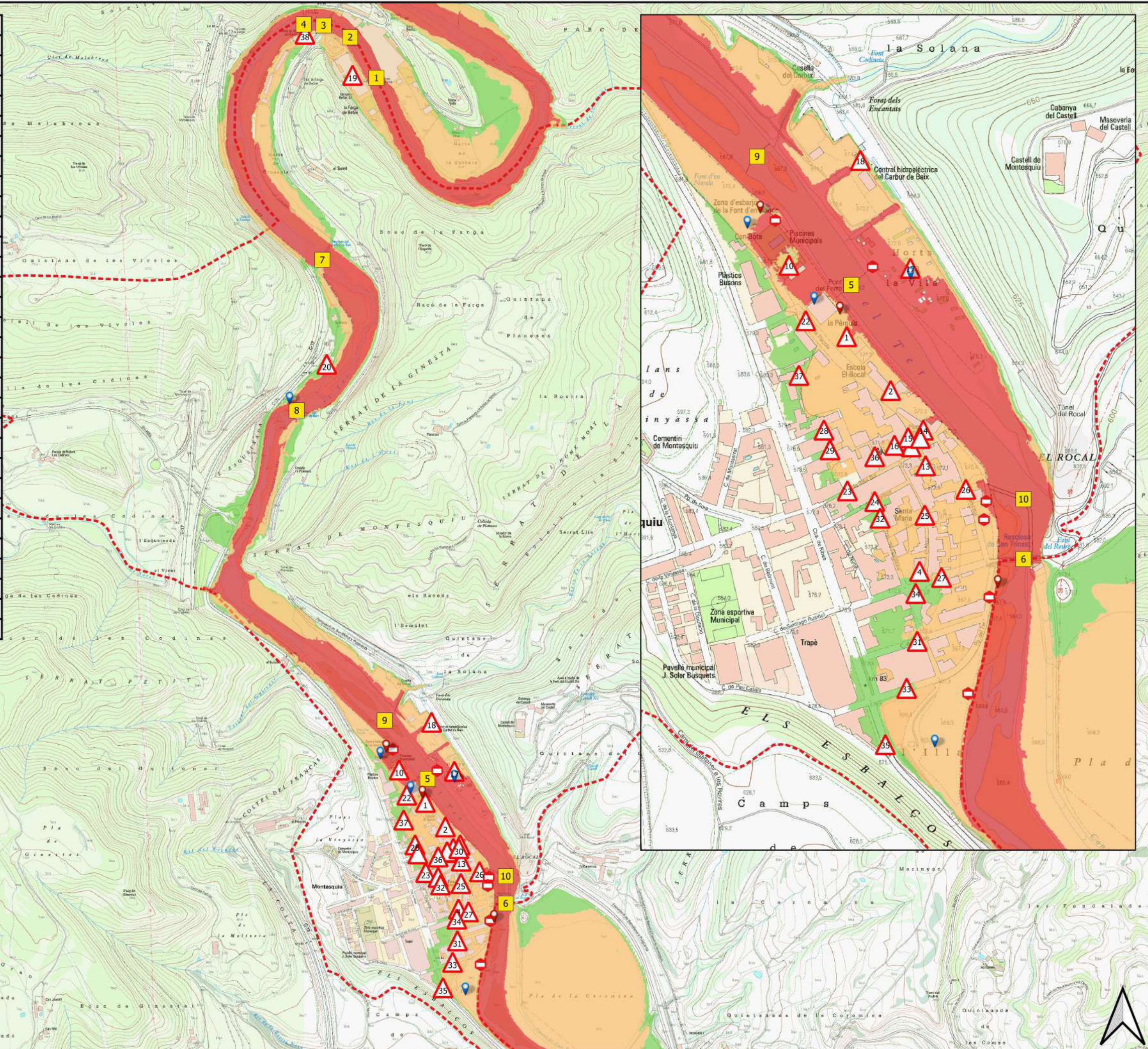
Codi	Nom	X	Y
5	Centre Forestal La Solana	435255	4663447
6	Casa de Colònies Les Codines	433481	4663420
7	Campament juvenil Devesa de les Codines	433255	4663416
8	Restaurant La Casanova	435236	4662777
9	Castell de Montesquiu	434855	4662652

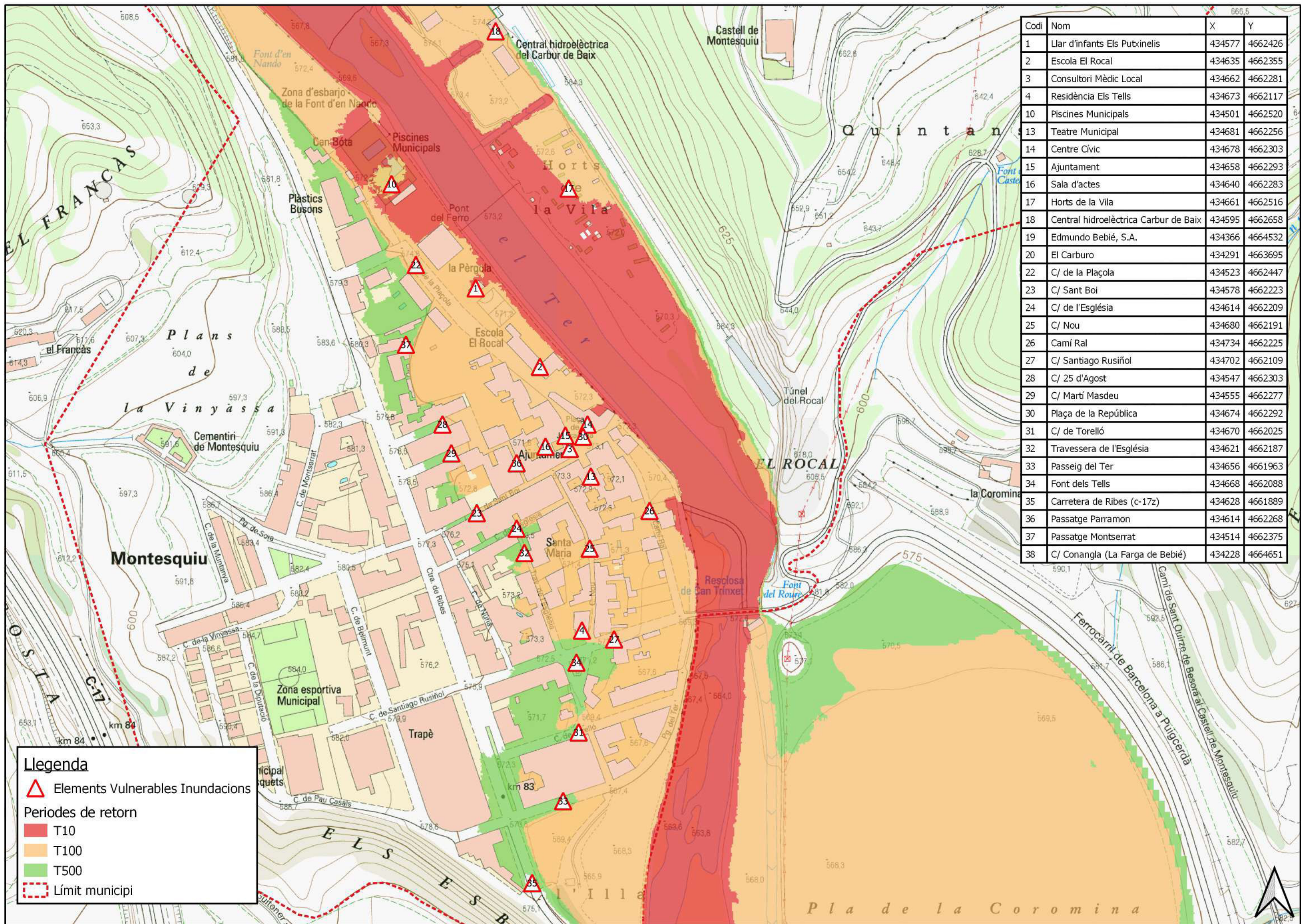
Codi	Nom	X	Y
1	Llar d'infants Els Putxinelis	434577	4662426
2	Escola El Rocal	434635	4662355
3	Consultori Mèdic Local	434662	4662281
4	Residència Els Tells	434673	4662117
10	Piscines Municipals	434501	4662520
13	Teatre Municipal	434681	4662256
14	Centre Cívic	434678	4662303
15	Ajuntament	434658	4662293
16	Sala d'actes	434640	4662283
17	Horts de la Vila	434661	4662516
18	Central hidroelèctrica Carbur de Baix	434595	4662658
19	Edmundo Bebié, S.A.	434366	4664532
20	El Carburo	434291	4663695
22	C/ de la Plaçola	434523	4662447
23	C/ Sant Boi	434578	4662223
24	C/ de l'Església	434614	4662209
25	C/ Nou	434680	4662191
26	Camí Ral	434734	4662225
27	C/ Santiago Rusiñol	434702	4662109
28	C/ 25 d'Agost	434547	4662303
29	C/ Martí Masdeu	434555	4662277
30	Plaça de la República	434674	4662292
31	C/ de Torelló	434670	4662025
32	Travessera de l'Església	434621	4662187
33	Passeig del Ter	434656	4661963
34	Font dels Tells	434668	4662088
35	Carretera de Ribes (c-17z)	434628	4661889
36	Passatge Parramon	434614	4662268
37	Passatge Montserrat	434514	4662375
38	C/ Conangla (La Farga de Bebié)	434228	4664651

### Llegenda

#### INUNCAT

- Infraestructures
  - Punts a tancar
  - Punts mesurament
  - Punts a senyalitzar
  - Elements Vulnerables Inundacions
- Períodes de retorn
- T10
  - T100
  - T500
  - Límit municipi

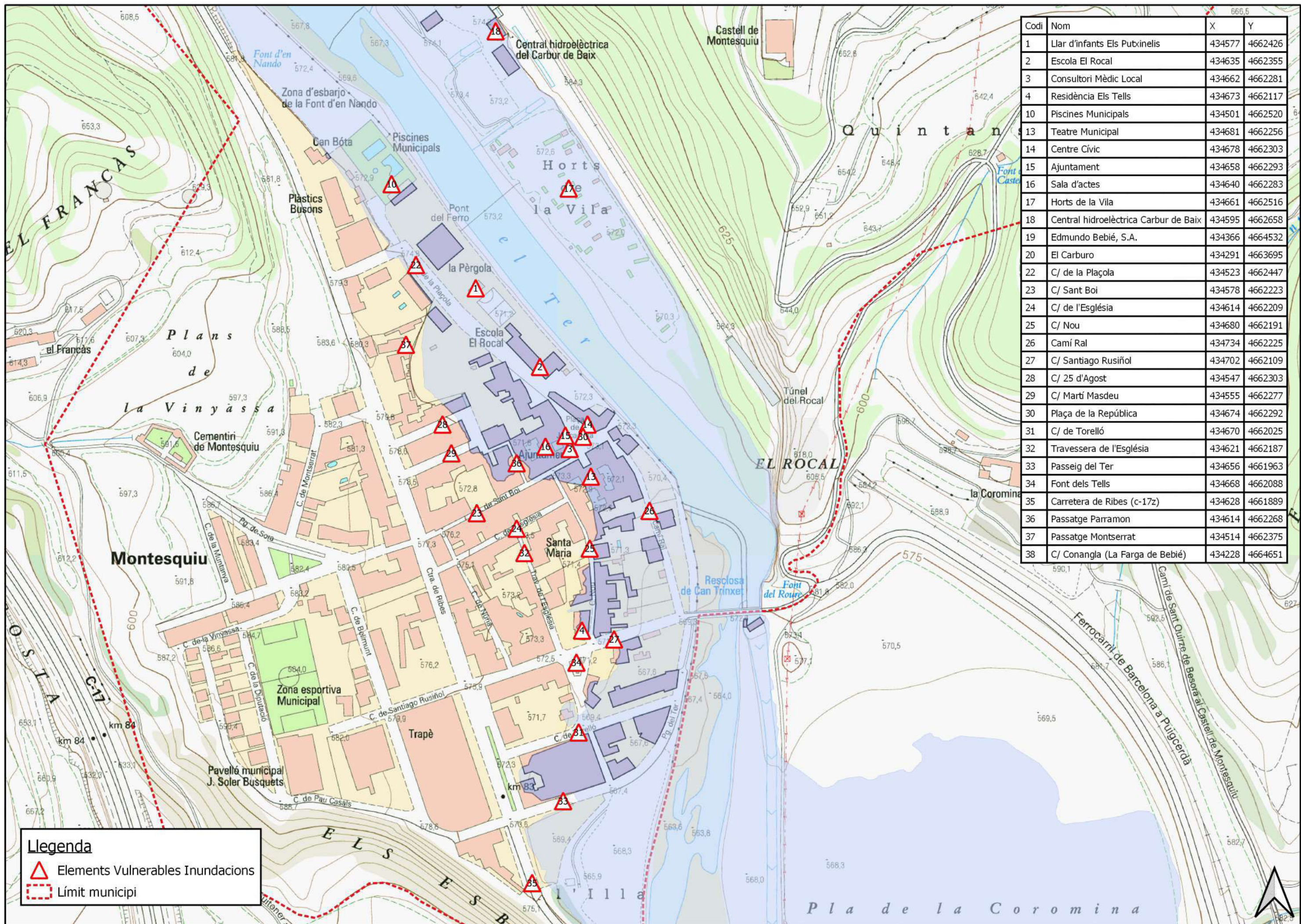




Codi	Nom	X	Y
1	Llar d'infants Els Pubxinels	434577	4662426
2	Escola El Rocal	434635	4662355
3	Consultori Mèdic Local	434662	4662281
4	Residència Els Tells	434673	4662117
10	Piscines Municipals	434501	4662520
13	Teatre Municipal	434681	4662256
14	Centre Cívic	434678	4662303
15	Ajuntament	434658	4662293
16	Sala d'actes	434640	4662283
17	Horts de la Vila	434661	4662516
18	Central hidroelèctrica Carbur de Baix	434595	4662658
19	Edmundo Bebié, S.A.	434366	4664532
20	El Carbur	434291	4663695
22	C/ de la Plaçola	434523	4662447
23	C/ Sant Boi	434578	4662223
24	C/ de l'Església	434614	4662209
25	C/ Nou	434680	4662191
26	Camí Ral	434734	4662225
27	C/ Santiago Rusiñol	434702	4662109
28	C/ 25 d'Agost	434547	4662303
29	C/ Martí Masdeu	434555	4662277
30	Plaça de la República	434674	4662292
31	C/ de Torelló	434670	4662025
32	Travessera de l'Església	434621	4662187
33	Passeig del Ter	434656	4661963
34	Font dels Tells	434668	4662088
35	Carretera de Ribes (c-17z)	434628	4661889
36	Passatge Parramon	434614	4662268
37	Passatge Montserrat	434514	4662375
38	C/ Conangla (La Farga de Bebié)	434228	4664651

**Llegenda**

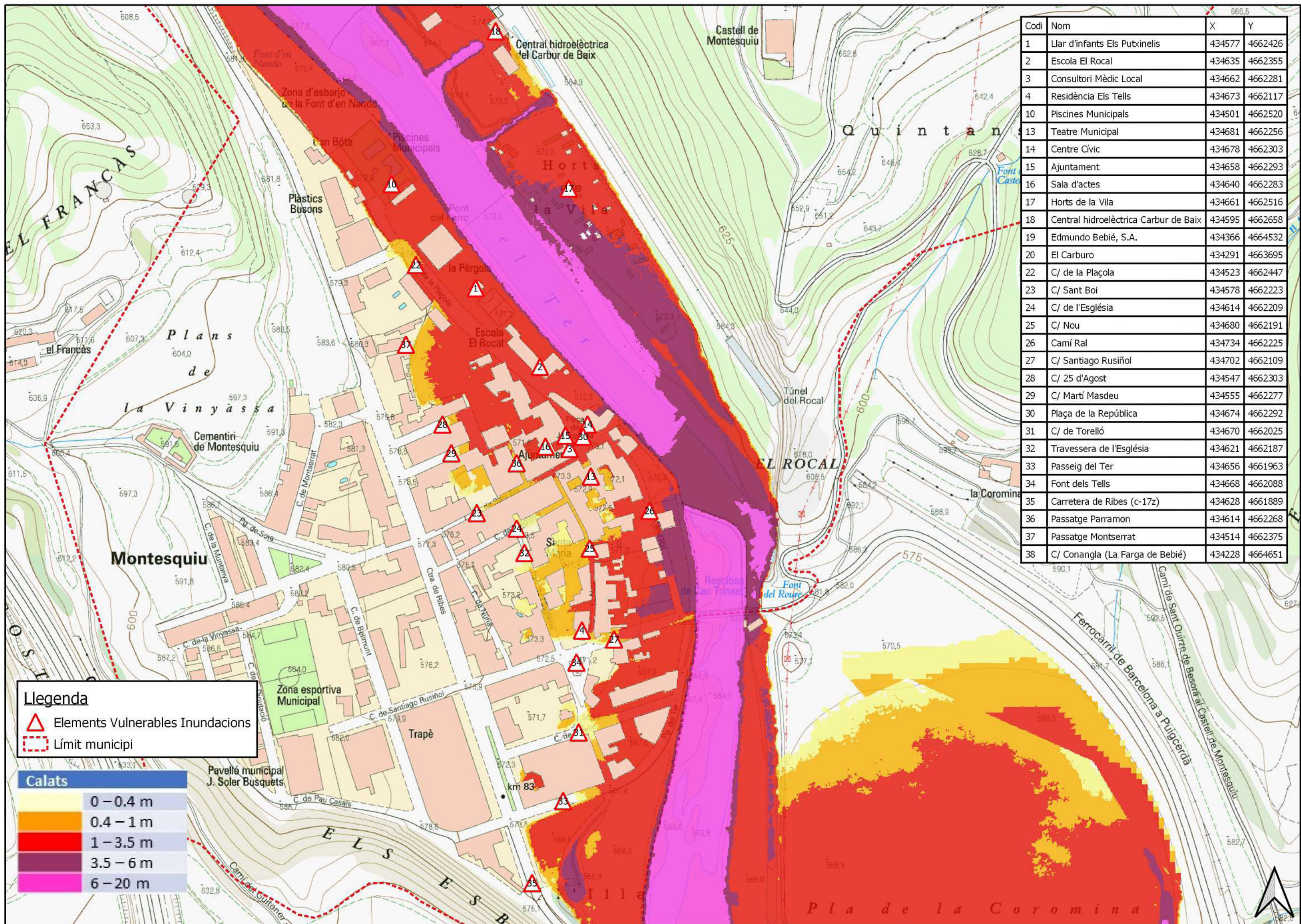
- Elements Vulnerables Inundacions
- Períodes de retorn**
- T10
- T100
- T500
- Límit municipi



Codi	Nom	X	Y
1	Llar d'infants Els Putxinelis	434577	4662426
2	Escola El Rocal	434635	4662355
3	Consultori Mèdic Local	434662	4662281
4	Residència Els Tells	434673	4662117
10	Piscines Municipals	434501	4662520
13	Teatre Municipal	434681	4662256
14	Centre Cívic	434678	4662303
15	Ajuntament	434658	4662293
16	Sala d'actes	434640	4662283
17	Horts de la Vila	434661	4662516
18	Central hidroelèctrica Carbur de Baix	434595	4662658
19	Edmundo Bebié, S.A.	434366	4664532
20	El Carbur	434291	4663695
22	C/ de la Plaçola	434523	4662447
23	C/ Sant Boi	434578	4662223
24	C/ de l'Església	434614	4662209
25	C/ Nou	434680	4662191
26	Camí Ral	434734	4662225
27	C/ Santiago Rusiñol	434702	4662109
28	C/ 25 d'Agost	434547	4662303
29	C/ Martí Masdeu	434555	4662277
30	Plaça de la República	434674	4662292
31	C/ de Torelló	434670	4662025
32	Travessera de l'Església	434621	4662187
33	Passeig del Ter	434656	4661963
34	Font dels Tells	434668	4662088
35	Carretera de Ribes (c-17z)	434628	4661889
36	Passatge Parramon	434614	4662268
37	Passatge Montserrat	434514	4662375
38	C/ Conangla (La Farga de Bebié)	434228	4664651

**Llegenda**

- Elements Vulnerables Inundacions
- Límit municipi



Codi	Nom	X	Y
1	Llar d'infants Els Pubxinelis	434577	4662426
2	Escola El Rocal	434635	4662355
3	Consultori Mèdic Local	434662	4662281
4	Residència Els Tells	434673	4662117
10	Piscines Municipals	434501	4662520
13	Teatre Municipal	434681	4662256
14	Centre Cívic	434678	4662303
15	Ajuntament	434658	4662293
16	Sala d'actes	434640	4662283
17	Horts de la Vila	434661	4662516
18	Central hidroelèctrica Carbur de Baix	434595	4662658
19	Edmundo Bebié, S.A.	434366	4664532
20	El Carbur	434291	4663695
22	C/ de la Plaçola	434523	4662447
23	C/ Sant Boi	434578	4662223
24	C/ de l'Església	434614	4662209
25	C/ Nou	434680	4662191
26	Camí Ral	434734	4662225
27	C/ Santiago Rusiñol	434702	4662109
28	C/ 25 d'Agost	434547	4662303
29	C/ Martí Masdeu	434555	4662277
30	Plaça de la República	434674	4662292
31	C/ de Torelló	434670	4662025
32	Travessera de l'Església	434621	4662187
33	Passeig del Ter	434656	4661963
34	Font dels Tells	434668	4662088
35	Carretera de Ribes (c-17z)	434628	4661889
36	Passatge Parramon	434614	4662268
37	Passatge Montserrat	434514	4662375
38	C/ Conangla (La Farga de Bebié)	434228	4664651

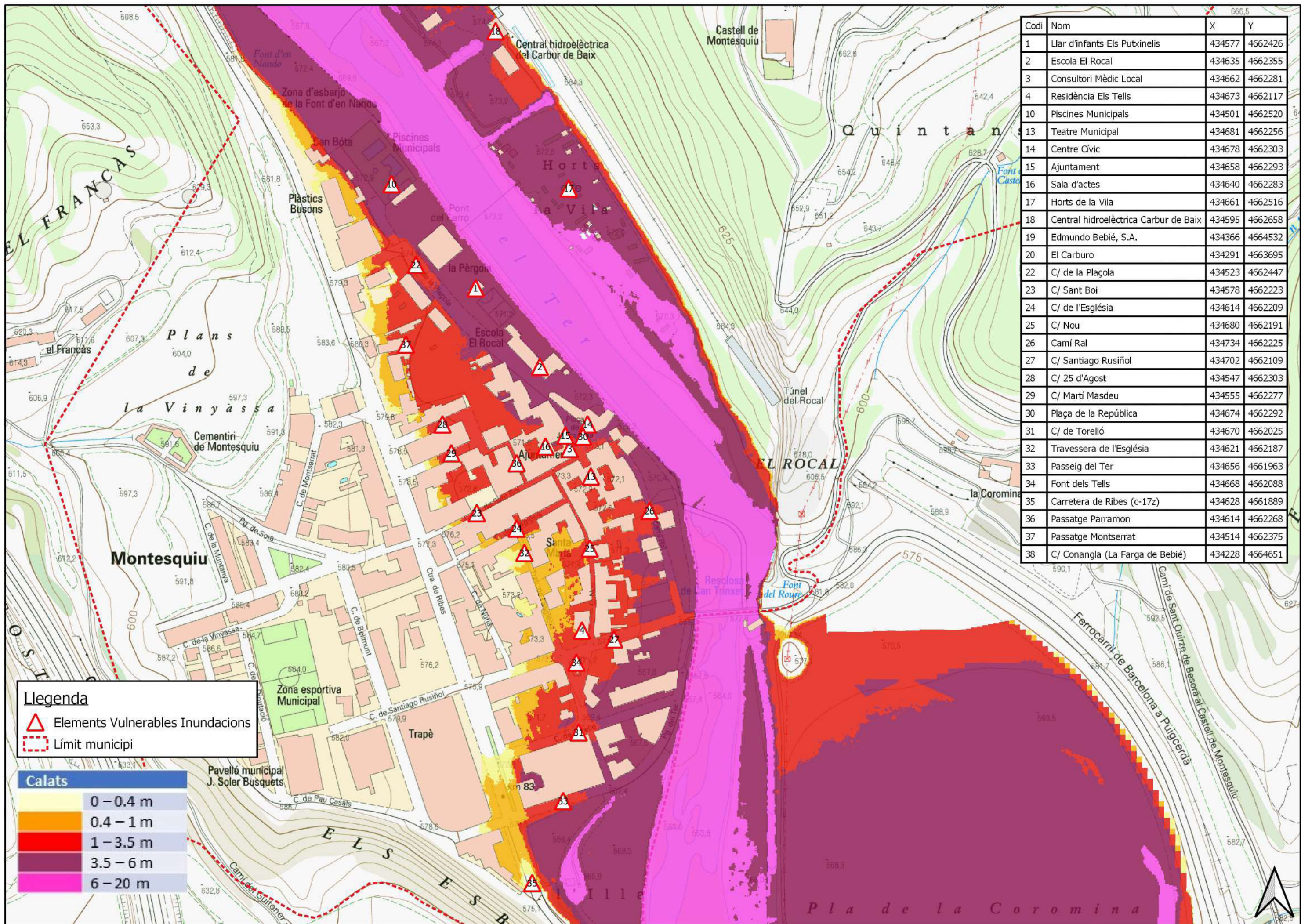
**Llegenda**

- Elements Vulnerables Inundacions
- Límit municipi

**Calats**

	0 - 0.4 m
	0.4 - 1 m
	1 - 3.5 m
	3.5 - 6 m
	6 - 20 m





Codi	Nom	X	Y
1	Llar d'infants Els Putxinelis	434577	4662426
2	Escola El Rocal	434635	4662355
3	Consultori Mèdic Local	434662	4662281
4	Residència Els Tells	434673	4662117
10	Piscines Municipals	434501	4662520
13	Teatre Municipal	434681	4662256
14	Centre Cívic	434678	4662303
15	Ajuntament	434658	4662293
16	Sala d'actes	434640	4662283
17	Horts de la Vila	434661	4662516
18	Central hidroelèctrica Carbur de Baix	434595	4662658
19	Edmundo Bebié, S.A.	434366	4664532
20	El Carbur	434291	4663695
22	C/ de la Plaçola	434523	4662447
23	C/ Sant Boi	434578	4662223
24	C/ de l'Església	434614	4662209
25	C/ Nou	434680	4662191
26	Camí Ral	434734	4662225
27	C/ Santiago Rusiñol	434702	4662109
28	C/ 25 d'Agost	434547	4662303
29	C/ Martí Masdeu	434555	4662277
30	Plaça de la República	434674	4662292
31	C/ de Torelló	434670	4662025
32	Travessera de l'Església	434621	4662187
33	Passeig del Ter	434656	4661963
34	Font dels Tells	434668	4662088
35	Carretera de Ribes (c-17z)	434628	4661889
36	Passatge Parramon	434614	4662268
37	Passatge Montserrat	434514	4662375
38	C/ Conangla (La Farga de Bebié)	434228	4664651

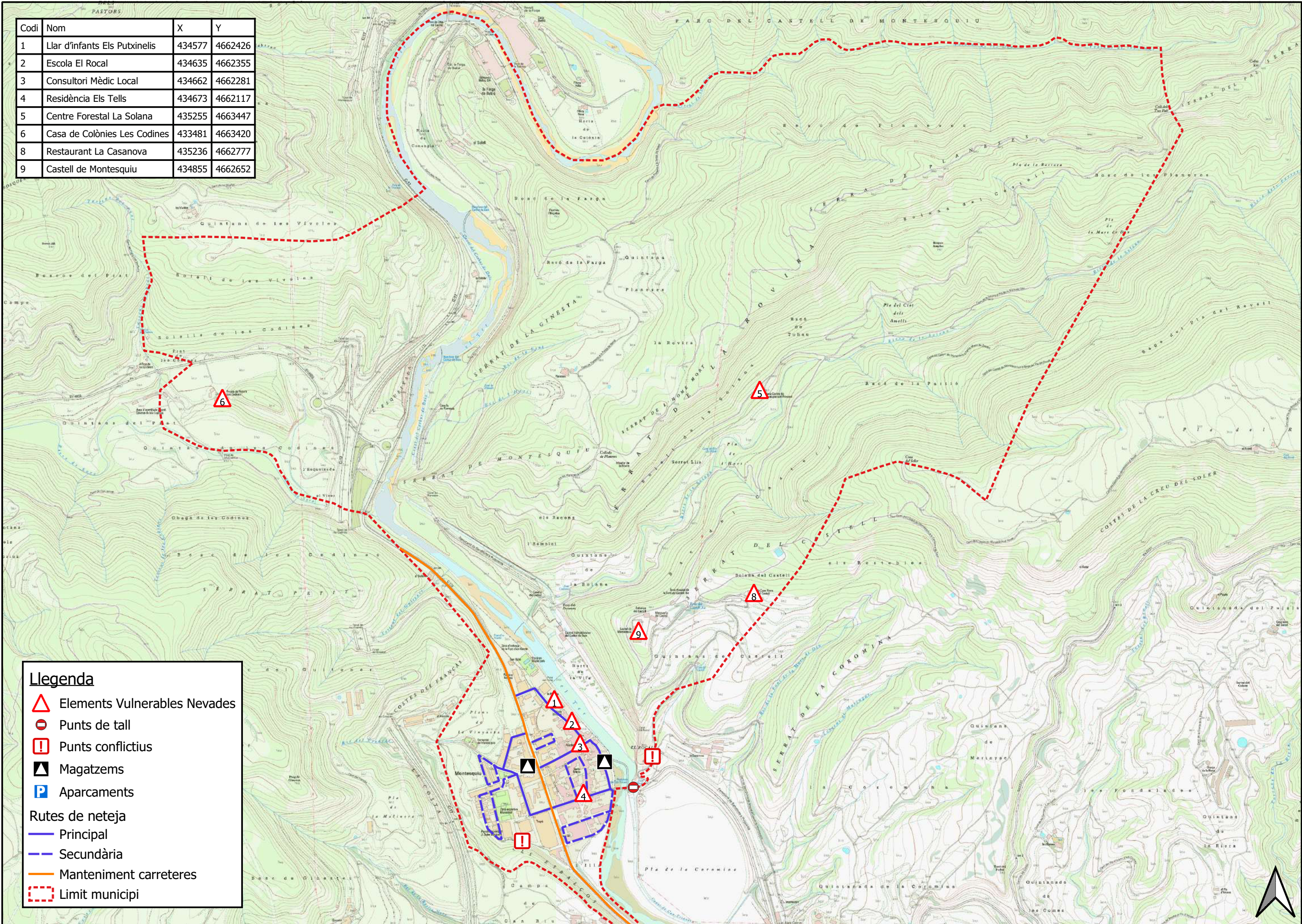
**Llegenda**

- Elements Vulnerables Inundacions
- Límit municipi

**Calats**

	0 - 0.4 m
	0.4 - 1 m
	1 - 3.5 m
	3.5 - 6 m
	6 - 20 m

Codi	Nom	X	Y
1	Llar d'infants Els Putxinelis	434577	4662426
2	Escola El Rocal	434635	4662355
3	Consultori Mèdic Local	434662	4662281
4	Residència Els Tells	434673	4662117
5	Centre Forestal La Solana	435255	4663447
6	Casa de Colònies Les Codines	433481	4663420
8	Restaurant La Casanova	435236	4662777
9	Castell de Montesquiu	434855	4662652

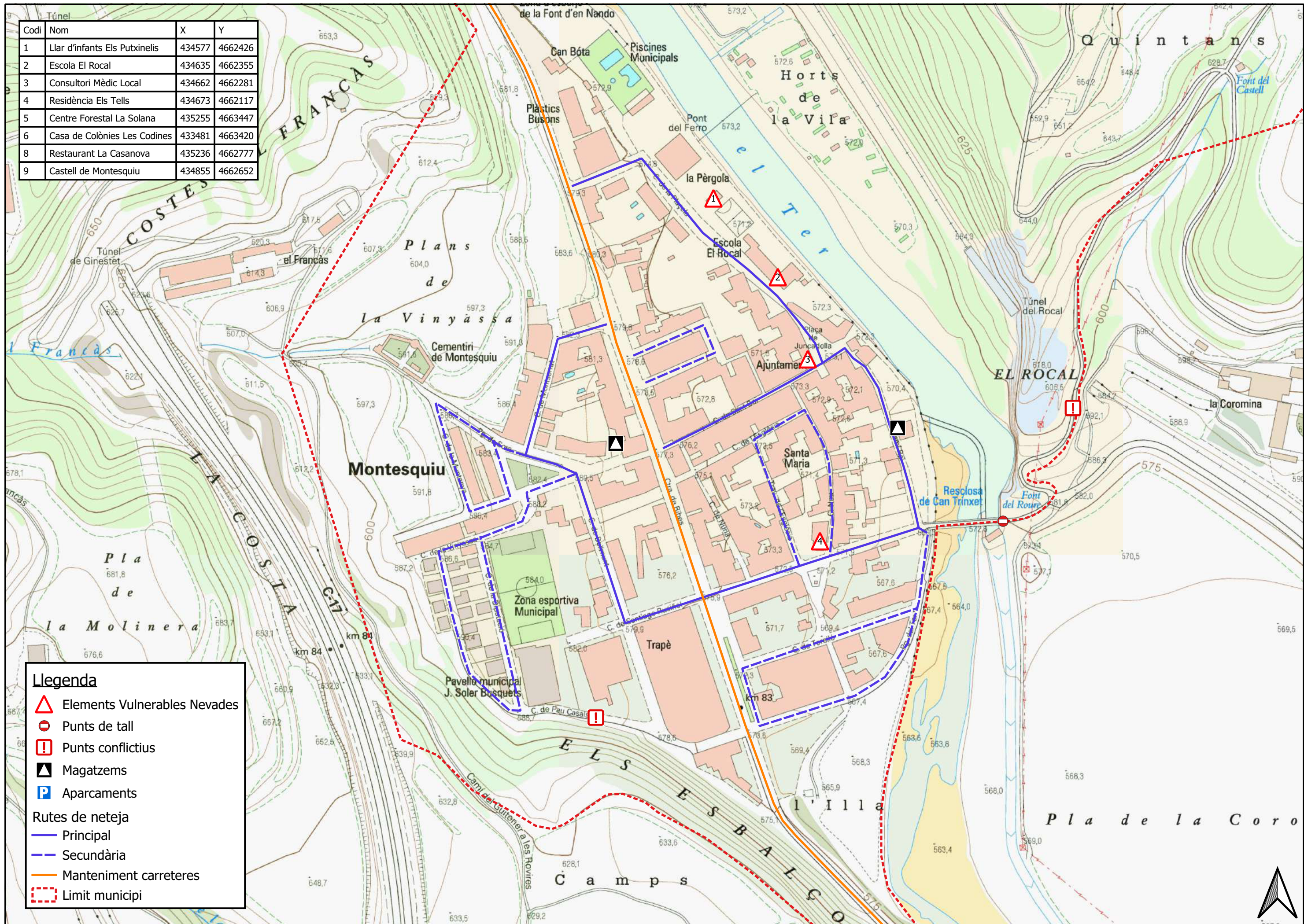


**Llegenda**

- Elements Vulnerables Nevades
- Punts de tall
- Punts conflictius
- Magatzems
- Aparcaments
- Rutes de neteja**
- Principal
- Secundària
- Manteniment carreteres
- Limit municipi



Codi	Nom	X	Y
1	Llar d'infants Els Putxinelis	434577	4662426
2	Escola El Rocal	434635	4662355
3	Consultori Mèdic Local	434662	4662281
4	Residència Els Tells	434673	4662117
5	Centre Forestal La Solana	435255	4663447
6	Casa de Colònies Les Codines	433481	4663420
8	Restaurant La Casanova	435236	4662777
9	Castell de Montesquiu	434855	4662652

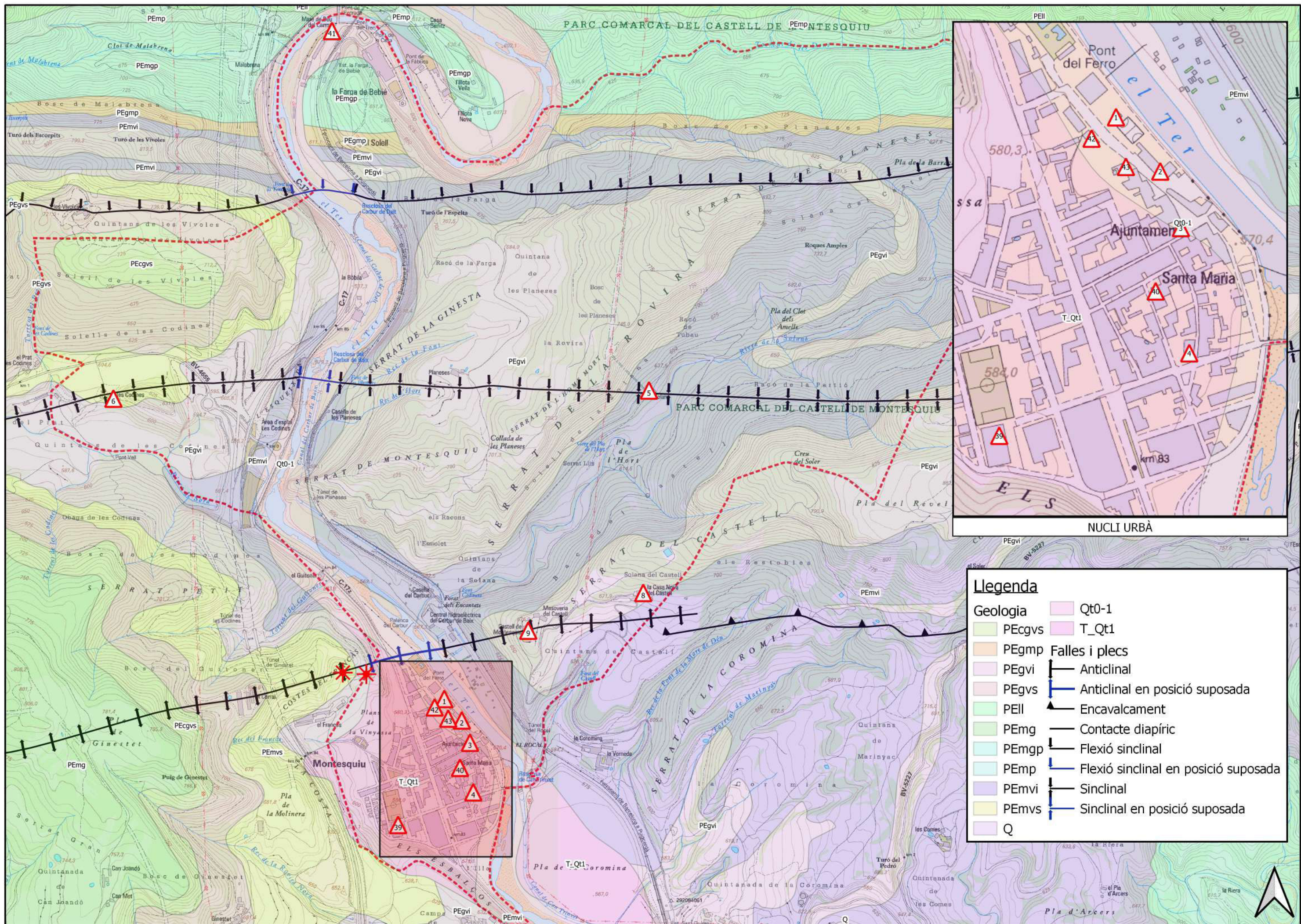


**Llegenda**

- Elements Vulnerables Nevades
- Punts de tall
- Punts conflictius
- Magatzems
- Aparcaments

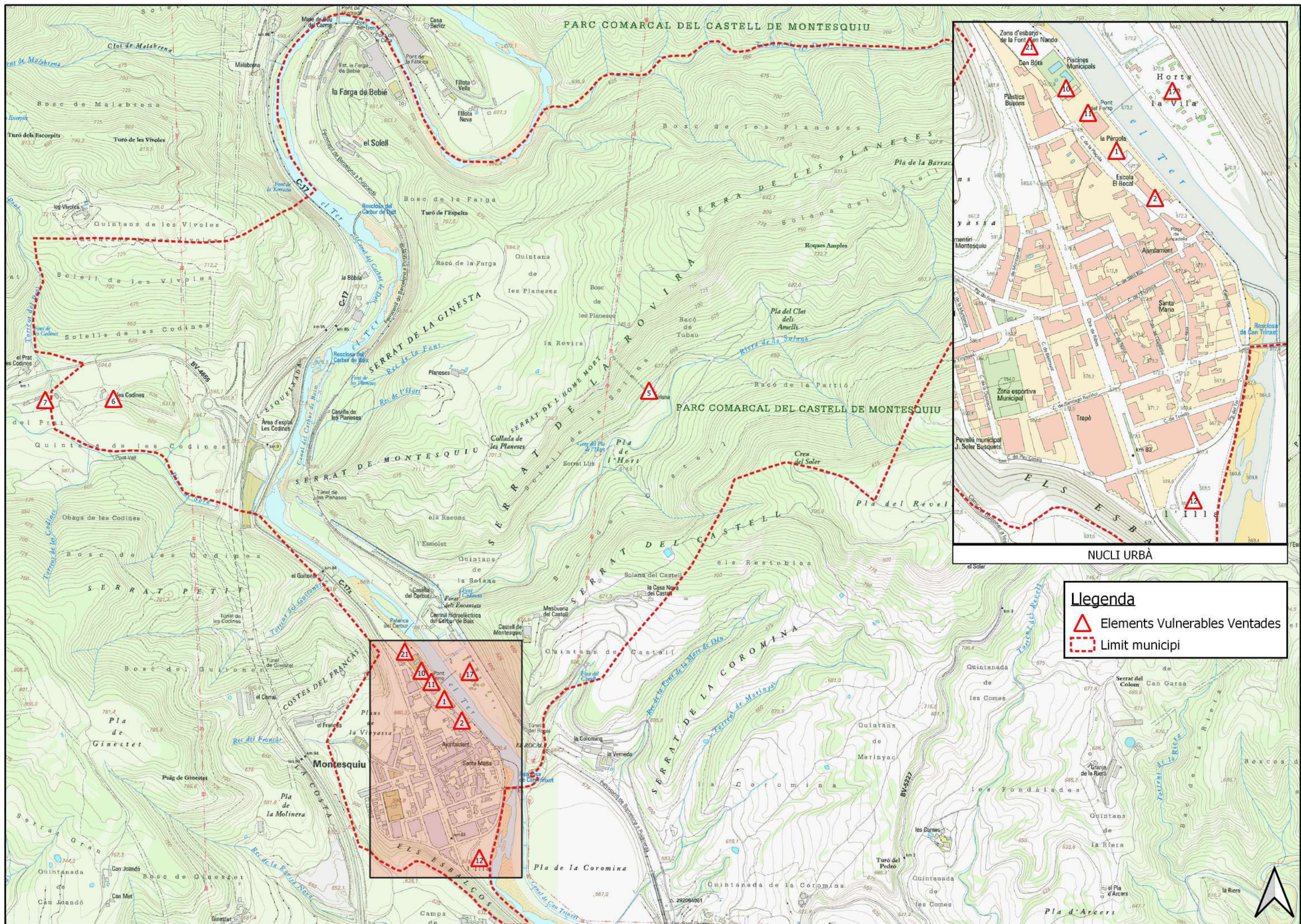
Rutes de neteja

- Principal
- Secundària
- Manteniment carreteres
- Limit municipi





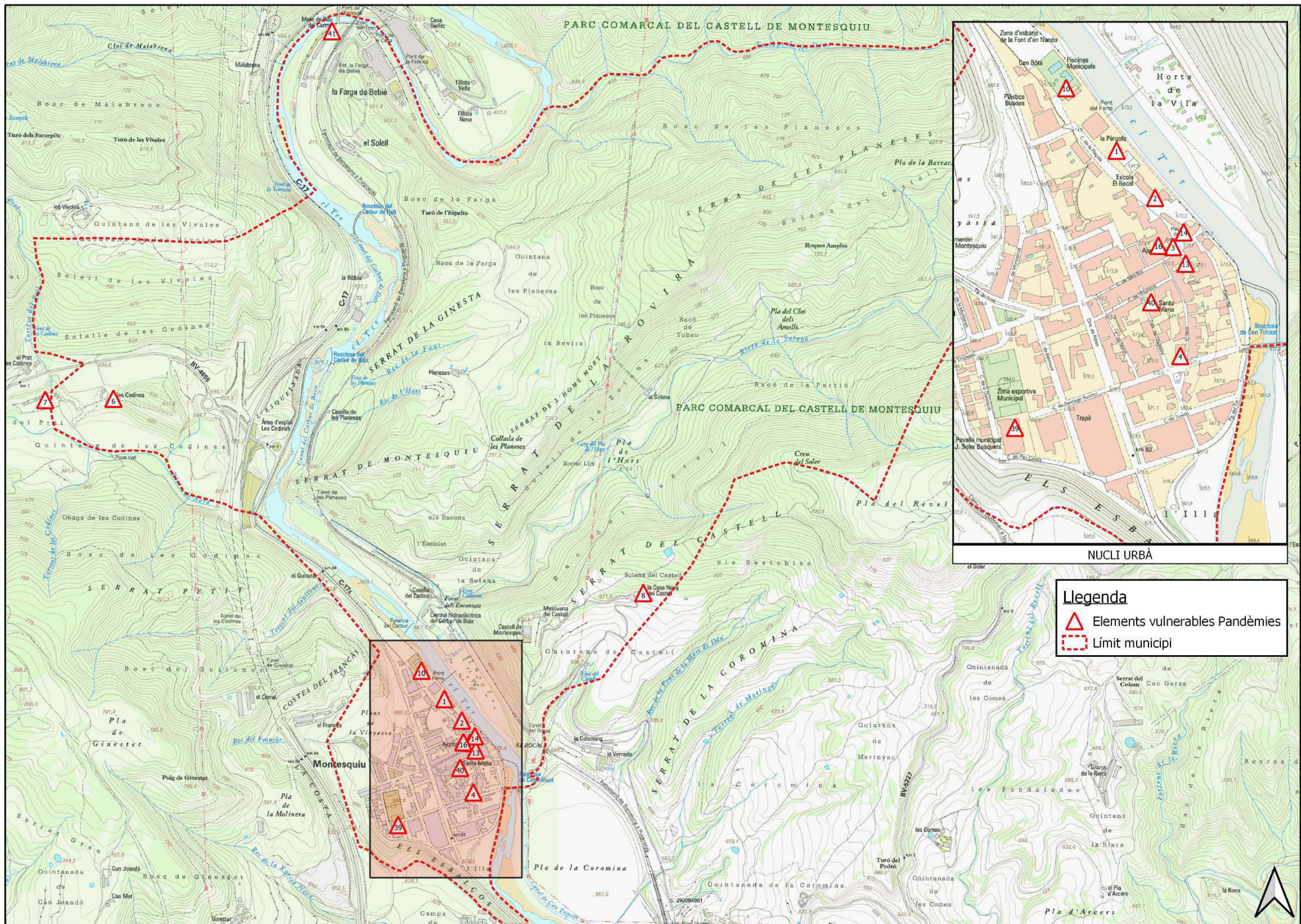
**Llegenda**

Geologia	Qt0-1
PEGvs	T_Qt1
PEGmp	Falles i plecs
PEGvi	Anticlinal
PEGvs	Anticlinal en posició suposada
PEll	Encavalcament
PEmg	Contacte diapíric
PEmgp	Flexió sinclinal
PEmp	Flexió sinclinal en posició suposada
PEmvi	Sinclinal
PEmvs	Sinclinal en posició suposada
Q	



**Llegenda**

-  Elements Vulnerables Ventades
-  Limit municipi



## **Annexos**

---

### **Annex 1. Protocol actuació en cas d'emergències per inclemències meteorològiques per als centres educatius de l'àmbit territorial a la Catalunya Central**

---



## **Protocol d'actuació en cas d'emergències per inclemències meteorològiques per als centres educatius de l'àmbit territorial a la Catalunya Central**

Per fer front a les situacions de risc potencial (predicció de nevades, pluges, ventades...) i a les situacions de risc real (inundacions...), cal que els plans d'emergència dels centres prevegin les accions necessàries d'acord amb els plans d'emergència municipals, així com els mecanismes de coordinació amb els organismes implicats i també s'estableixin els canals d'informació amb la comunitat educativa. En tot cas, sempre caldrà mantenir la normalitat acadèmica llevat que les circumstàncies ho desaconsellin.

La diversitat de casuístiques obliga a proposar un marc general d'actuació que aclareixi els circuits de comunicació i de decisió, definint les funcions i responsabilitats de cada agent que intervé.

El Centre de Coordinació Operativa de Catalunya (CECAT) és el centre superior de coordinació i informació de l'estructura de protecció civil de Catalunya. Vetlla per una bona gestió de les emergències a través de la coordinació dels diferents cossos operatius, organismes i institucions involucrades en la resolució de situacions en què calgui l'activació d'un pla d'emergències. Té com a última finalitat la seguretat de les persones, dels seus bens i drets, i també la previsió i la minimització dels efectes que poden patir en cas d'emergència.

En aquets sentit, els Serveis Territorials del Departament d'Educació a la Catalunya Central, davant de la possibilitat que es produeixin nevades o altres inclemències meteorològiques que pugin afectar els equipaments escolars del territori de la Catalunya Central, posen a disposició de tots els centres educatius el present protocol d'actuació.

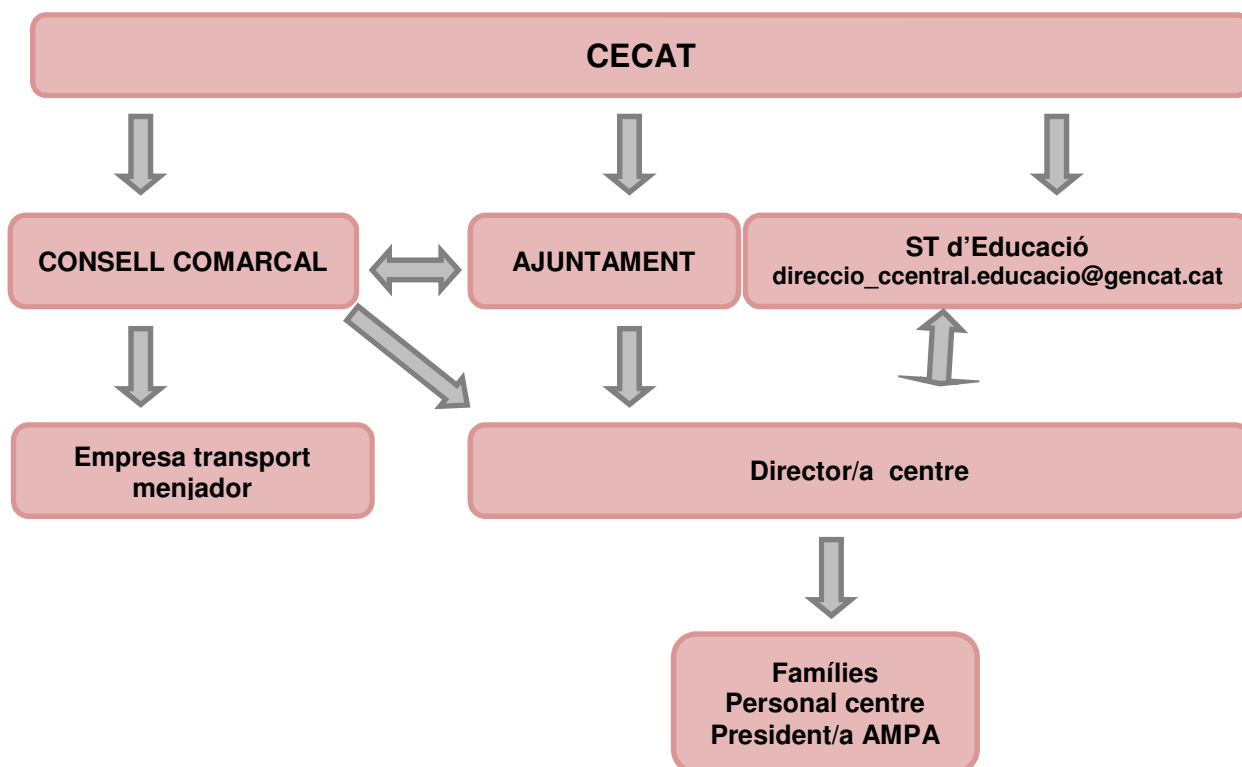
### **1- Cas de situacions sobrevingudes en horari escolar**

Quan el CECAT informa l'Ajuntament i/o al Consell Comarcal de la situació de risc potencial o real o, des del territori es detecti aquesta situació de risc, caldrà que l'Ajuntament i/o el Consell Comarcal iniciïn les gestions i es prenguin les decisions de la seva competència per aplicar el pla d'emergència que afecta els centres educatius.

La decisió de tancar el centre només pot ser adoptada per **l'alcalde/essa del municipi**, com a màxim responsable de protecció civil. Aquesta actuació s'ha de fer en **coordinació amb el Consell Comarcal** per si cal suspendre els serveis escolars de transport i/o menjador, i tornar l'alumnat al seu municipi. L'Ajuntament és el responsable de comunicar-ho als centres educatius del seu municipi o, en els supòsits en els què estiguin afectats alumnes transportats, ho farà també el Consell Comarcal.

**El/La director/a** del centre ho ha de comunicar immediatament al Servei Territorial a les adreces electròniques [inspeccio\\_ccentral.educacio@gencat.cat](mailto:inspeccio_ccentral.educacio@gencat.cat) / [direccio\\_ccentral.educacio@gencat.cat](mailto:direccio_ccentral.educacio@gencat.cat) i ha de gestionar la comunicació amb les famílies i la resta de comunitat educativa amb els mitjans que siguin habituals o bé els que tingui al seu abast en aquelles circumstàncies.

**El professorat** ha de romandre al centre mentre hi hagi alumnes. El/La director/a disposarà el personal indispensable (consergeria, professorat, monitors, etc.) que ha de ser responsable de la custòdia dels alumnes mentre no retornen amb les seves famílies.



En cas de qualsevol situació excepcional, la direcció del centre pot prendre mesures extraordinàries, com suspendre les classes, coordinadament amb l'Ajuntament del municipi i, en el cas que estiguin afectats alumnes transportats, el Consell Comarcal. Així mateix, sempre que es produeixi una incidència meteorològica que alteri la normalitat acadèmica caldrà efectuar una comunicació als Serveis Territorials (Direcció i Inspecció) i caldrà preveure els canals d'informació que s'utilitzaran per donar a conèixer el seu contingut i abast a tota la comunitat escolar (segons allò acordat en el Consell Escolar). En el cas que les famílies es vegin impossibilitades de recollir els alumnes en acabar l'horari lectiu, el director del centre ho haurà de posar en coneixement de l'Ajuntament, per tal que estableixi les mesures d'acollida que siguin necessàries.

## **2- Cas d'actuacions preventives davant l'anunci de nevades o altres inclemències meteorològiques que puguin dificultar l'accés als centres i no s'hagi començat la jornada escolar.**

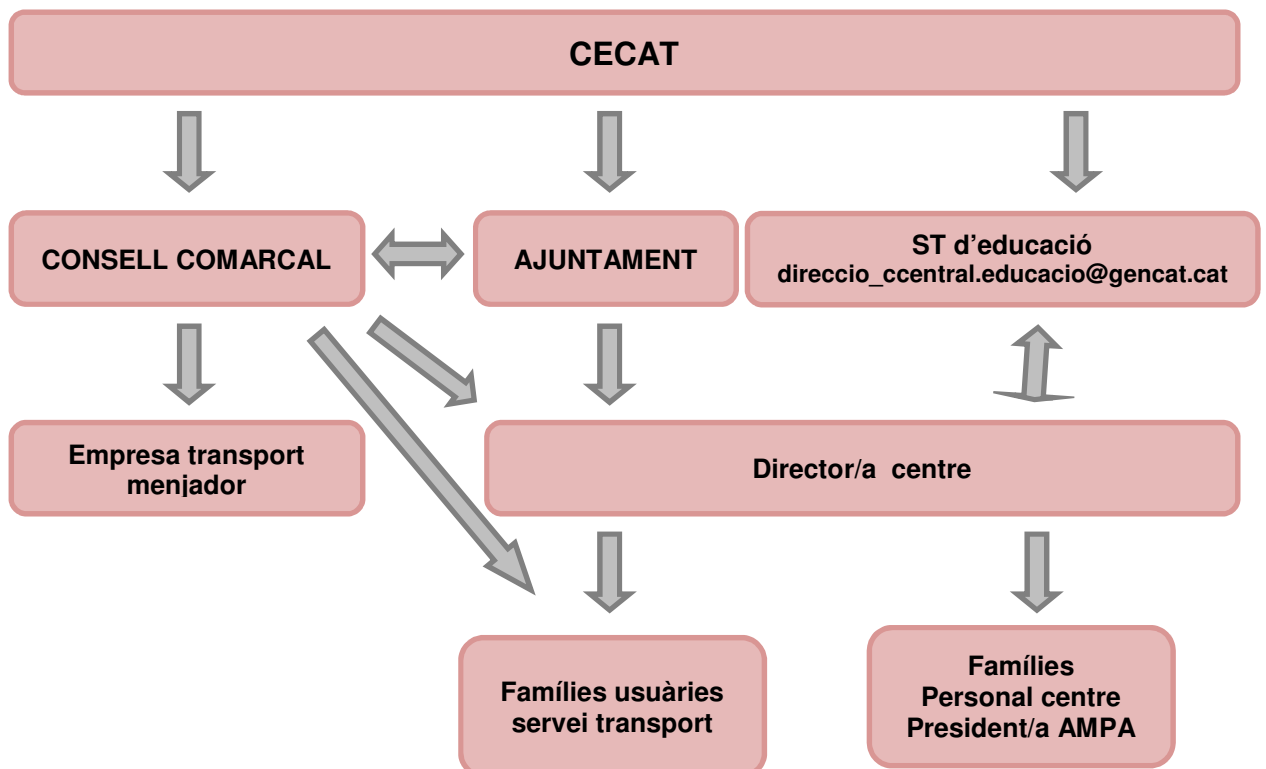
Quan el CECAT informa l'Ajuntament i/o al Consell Comarcal de la situació de risc potencial o real o, es detecti aquesta situació de risc des del territori, caldrà que l'Ajuntament i/o el Consell Comarcal iniciïn les gestions i es prenguin les decisions de la seva competència per aplicar el pla d'emergència que afecta els centres educatius.

Si el Consell Comarcal decideix anul·lar els transport escolar ho comunicarà als Serveis Territorials, Ajuntaments, direccions dels centres educatius i a les famílies afectades.

La decisió de tancar el centre només pot ser adoptada per l'**alcalde/essa del municipi**, com a màxim responsable de protecció civil. Aquesta actuació s'ha de fer en **coordinació amb el Consell Comarcal** per si cal suspendre els serveis escolars de transport i/o menjador. L'Ajuntament és el responsable de comunicar-ho als centres educatius del seu municipi i el Consell Comarcal ho farà en els supòsits en els què estiguin afectats alumnes transportats.

**El/La director/a** del centre ho ha de comunicar immediatament al Servei Territorial a les adreces electròniques [inspeccio\\_ccentral.educacio@gencat.cat](mailto:inspeccio_ccentral.educacio@gencat.cat) / [direccio\\_ccentral.educacio@gencat.cat](mailto:direccio_ccentral.educacio@gencat.cat) i ha de gestionar la comunicació amb les famílies i la resta de comunitat educativa, amb els mitjans que siguin habituals o bé que tingui al seu abast d'acord amb allò acordat pels Consells Escolars, amb la previsió de les actuacions següents:

- Avisar les famílies en cas que quedi suspès el servei de menjador escolar i de transport.
- Avisar les famílies de la suspensió de les classes o de l'avís de tancament del centre.
- Atendre els alumnes que siguin del mateix municipi i aquells que no facin ús del transport escolar, si es presenten al centre.
- Disposar que el personal del centre estigui al seu lloc de treball si no s'ha decidit el tancament del centre, tot i que s'hagin suspès les classes.

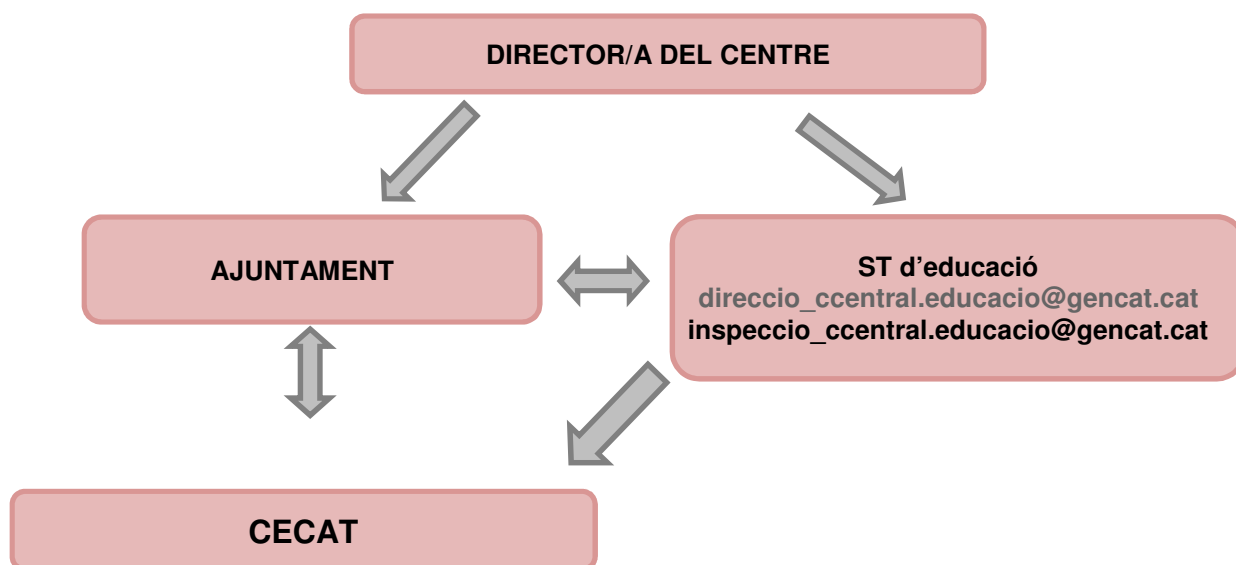


### 3- Comunicació de les incidències als serveis territorials

Vistes les prèvies comunicacions entre el CECAT i l'alcalde/essa del municipi (de forma coordinada amb el Consell Comarcal) i atesa la decisió comunicada a les direccions dels centres de suspendre les classes, tancar o no obrir els equipaments educatius, dites decisions que s'adoptin hauran de ser comunicades als Serveis Territorials de la manera següent:

- Tramesa d'un correu electrònic a la Inspecció territorial d'Educació a la Catalunya Central (inspeccio\_ccentral.educacio@gencat.cat) i a la direcció dels Serveis Territorials (direccio\_ccentral.educacio@gencat.cat). En cas que no sigui possible, cal comunicar-ho telefònicament a aquestes Unitats.
- Introduir la informació en les aplicacions informàtiques que el Departament, en el cas que es posin a la vostra disposició pels supòsits d'emergències generalitzades.

La comunicació final dels tancaments de centres al CECAT l'haurà de fer l'alcalde/essa i la direcció dels Serveis Territorials del Departament d'Educació a la Catalunya Central.



Manresa, 29 de maig de 2019

## Annex 2. Procediments operatius

### 1. MODEL DE DECLARACIÓ FORMAL DE SITUACIÓ DE PRE-ALERTA DEL PLA D'ACTUACIÓ MUNICIPAL PER .....

#### NOTIFICACIÓ DE COMUNICACIÓ DE SITUACIÓ DE **PRE-ALERTA DEL PLA D'ACTUACIÓ PEL RISC**.....

(enviar-ho al **CECAT** per correu electrònic a [cecat@gencat.cat](mailto:cecat@gencat.cat))

....., alcalde/alcaldessa  
de/d' ....., pels poders que tinc,

#### **DECLARO:**

LA SITUACIÓ DE PRE-ALERTA del Pla de protecció civil municipal, a causa de/d' .....

Les mesures previstes són:

- 
- 

.....

Alcalde/Alcaldessa

....., de/d' de 202

### 2. MODEL DE DECLARACIÓ FORMAL D'ACTIVACIÓ I DESACTIVACIÓ DEL PLA DE PROTECCIÓ CIVIL MUNICIPAL PER ..... EN ALERTA/EMERGÈNCIA

#### NOTIFICACIÓ D'ACTIVACIÓ PLA D'ACTUACIÓ EN **ALERTA**

(enviar-ho al **CECAT** per correu electrònic a [cecat@gencat.cat](mailto:cecat@gencat.cat))

....., alcalde/alcaldessa  
de/d' ....., pels poders que tinc,

#### **DECLARO:**

ACTIVAT el Pla de protecció civil municipal, a causa de/d' .....  
CONSTITUÏT el **Comitè d'Emergències**.

Les mesures previstes són:

- 
- 

.....

Alcalde/Alcaldessa

....., de/d' de 202

**NOTIFICACIÓ D'ACTIVACIÓ DEL PLA D'ACTUACIÓ MUNICIPAL EN EMERGÈNCIA**

(enviar-ho al **CECAT** per correu electrònic a [cecat@gencat.cat](mailto:cecat@gencat.cat))

....., alcalde/alcaldessa  
de/d' ....., pels poders que tinc,

**DECLARO:**

ACTIVAT el Pla de protecció civil municipal, a causa de/d' .....  
CONSTITUÏT el **Comitè d'Emergències**.

Les mesures previstes són:

- 
- 

.....  
Alcalde/Alcaldessa

....., de/d' de 202

**NOTIFICACIÓ DE DESACTIVACIÓ DEL PLA D'ACTUACIÓ MUNICIPAL**

(enviar-ho al **CECAT** per correu electrònic a [cecat@gencat.cat](mailto:cecat@gencat.cat))

....., alcalde/alcaldessa  
de/d' ....., pels poders que tinc, ja que ha desaparegut tot  
el risc,

**DECLARO:**

DISSOLT el **Comitè d'Emergències**.  
DESACTIVAT el Pla de protecció civil municipal, a causa de/d' .....  
i la tornada a la normalitat.

.....  
Alcalde/Alcaldessa

....., de/d' de 202

**2.MODEL DE BAN AMB UNA ORDRE D'EVACUACIÓ O DE CONFINAMENT**

<b>BAN – ORDRE D'EVACUACIÓ</b>
<p>L'Ajuntament comunica que s'ha d'evacuar la zona compresa:.....(especifiqueu el nom dels carrers / les zones)..... Seguiu les següents instruccions:</p> <ul style="list-style-type: none"> <li>• Aneu amb els vostres vehicles a..... (especifiqueu el trajecte o la ruta a seguir, si cal).....</li> <li>• Si no teniu un mitjà de transport propi, aneu a.....(especifiqueu l'adreça).....</li> <li>• Agafeu només el que sigui imprescindible (la documentació; la medicació, si en preneu; diners...). Si aneu carregats, l'evacuació no podrà ser tan ràpida i àgil com cal.</li> </ul>

<b>BAN – ORDRE DE CONFINAMENT</b>
<p>L'Ajuntament comunica que la població, barriada ....., ha de quedar-se confinada o tancada a casa seva. Seguiu les següents instruccions:</p> <ul style="list-style-type: none"> <li>• Tanqueu-vos a casa vostra; si sou al carrer, tanqueu-vos a l'edifici més pròxim.</li> <li>• Tanqueu les portes i les finestres.</li> <li>• Pareu els sistemes de ventilació i climatització.</li> <li>• Escolteu la ràdio: us anirem informant de la situació.</li> <li>• No sortiu de casa fins que us ho diguem nosaltres.</li> </ul>

**3.MODEL DE COMUNICAT D'AVÍS D'EVACUACIÓ O DE CONFINAMENT**

<b>COMUNICAT D'EVACUACIÓ</b>
<p><b>ATENCIÓ, ATENCIÓ:</b>                    <i>L'Ajuntament comunica que cal evacuar aquesta zona. Seguiu les següents instruccions:</i></p> <ul style="list-style-type: none"> <li>• Aneu, amb els vostres vehicles, a .....</li> <li>• Si no teniu cap mitjà de transport, aneu a ....., on us recollirem.</li> <li>• Tanqueu bé les portes, les finestres i les persianes.</li> </ul> <p><i>A ....., podreu esperar fins que hagi passat el risc. Us mantindrem informats</i></p>

<b>COMUNICAT DE CONFINAMENT</b>
<p><b>ATENCIÓ, ATENCIÓ:</b>                    <i>L'Ajuntament comunica a la població, barriada.....que ha de quedar-se confinada o tancada a casa seva. Seguiu les següents instruccions:</i></p> <ul style="list-style-type: none"> <li>• Tanqueu-vos a casa vostra, si sou al carrer a l'edifici més pròxim</li> <li>• Tanqueu les portes i les finestres</li> <li>• Pareu el sistemes de ventilació i climatització</li> <li>• Escolteu la ràdio: us anirem informant de la situació.</li> </ul> <ul style="list-style-type: none"> <li>• No sortiu de casa fins que us ho diguem nosaltres.</li> </ul>





## **Annex 5. Taula Elements vulnerables**

---

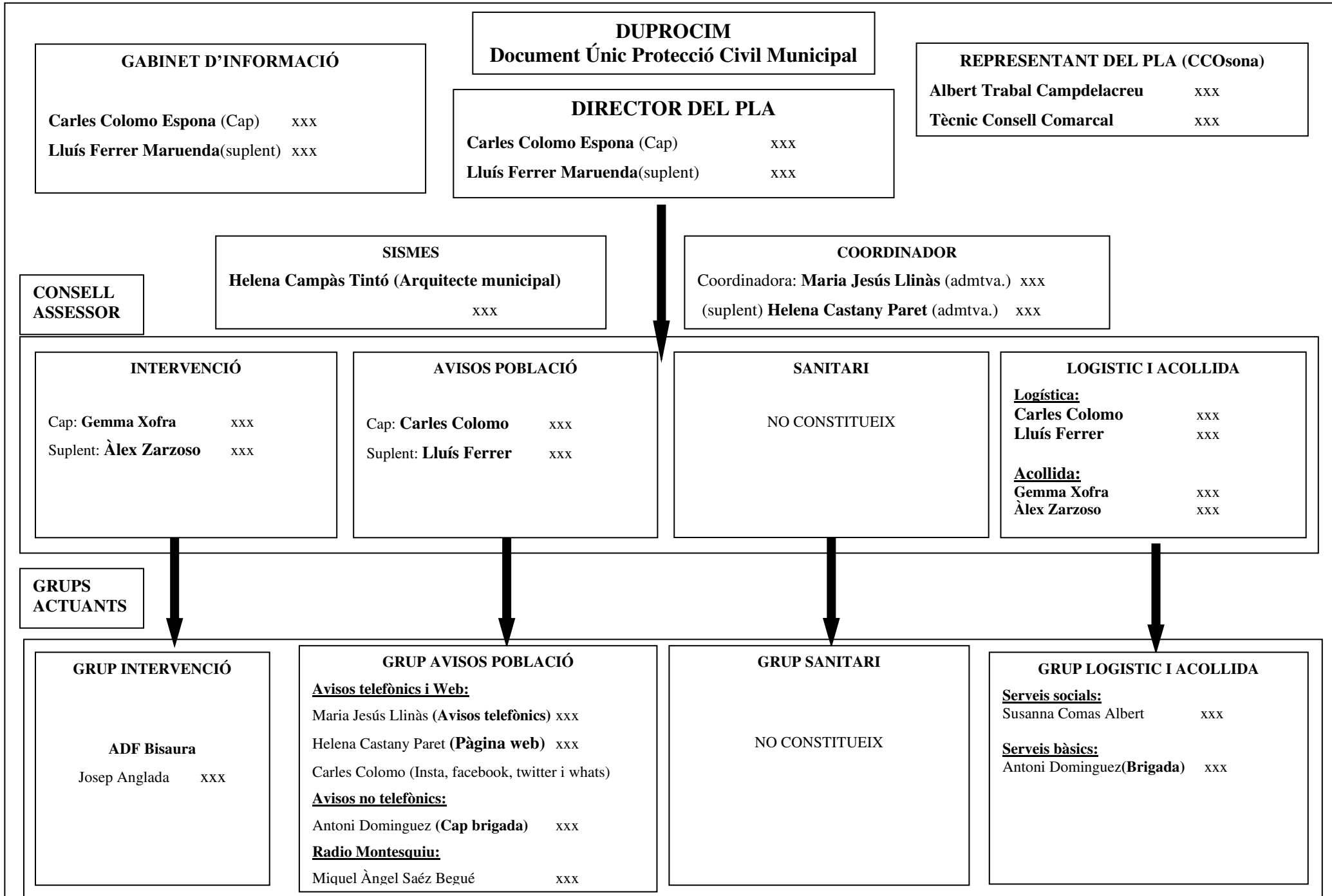
LOCALITZACIÓ			NOM	RISCOS ESPECIALS						TERRITORIALS	POBLACIÓ AFECTADA	DADES DE CONTACTE		
CODI	UTM X	UTM Y	Nom de l'Element Vulnerable	NEUCAT	INUNDACIONS	SISMICAT	INCENDIS	VENTADES	PANDÈMIES	OZÓ	Núm. Persones	Adreça	Mitjà avis	Sector
EV1	434577	4662426	Llar d'infants Els Putxinelis	X	X	X		X	X	X	18	C/ de la Plaçola, s/n		Nucli Urbà
EV2	434635	4662355	Escola El Rocal	X	X	X		X	X	X	100	C/ de la Plaçola, s/n		Nucli Urbà
EV3	434662	4662281	Consultori Mèdic Local	X	X	X			X	X	10	Plaça de la República, 1-2 Baixos		Nucli Urbà
EV4	434673	4662117	Residència Els Tells	X	X	X			X	X	36	C/ Santiago Rusiñol, 8		Nucli Urbà
EV5	435255	4663447	Centre Forestal La Solana	X		X	X	X		X	5	Carretera del Castell de Montesquiu, a 1'5 km del Castell		Disseminat
EV6	433481	4663420	Casa de Colònies Les Codines	X		X	X	X	X	X	48	Carretera BV-4655, a Sora Km 1		Disseminat
EV7	433255	4663416	Campament juvenil Devesa de les Codines				X	X	X		60	Carretera BV-4655, a Sora Km 1		Disseminat
EV8	435236	4662777	Restaurant La Casanova	X		X	X		X		50	Parc del Castell de Montesquiu		Disseminat
EV9	434855	4662652	Castell de Montesquiu	X		X	X				12	Oficina del Parc del Castell de Montesquiu Masoveria del Castell de Montesquiu		Disseminat
EV10	434501	4662520	Piscines Municipals		X			X	X		200	Passeig del Ter s/n		Nucli Urbà
EV11	434534	4662483	Parc infantil i zona lúdica esportiva de la Pèrgola					X			---	Passeig del Ter s/n		Nucli Urbà
EV12	434693	4661900	Parc infantil					X						Nucli Urbà
EV13	434681	4662256	Teatre Municipal		X				X			Pl. República, 15		Nucli Urbà
EV14	434678	4662303	Centre Cívic		X				X			Pl. República, 9		Nucli Urbà
EV15	434658	4662293	Ajuntament		X						---	Plaça de la República, 1-2		Nucli Urbà
EV16	434640	4662283	Sala d'actes		X				X		80	Plaça de la República, 1-2		Nucli Urbà
EV17	434661	4662516	Horts de la Vila		X			X			---	---	Megafonia mobil	Nucli Urbà
EV18	434595	4662658	Central hidroelèctrica Carbur de Baix		X						0	---	Megafonia mobil	Disseminat
EV19	434366	4664532	Edmundo Bebié, S.A.		X						0	La Farga de Bebié	Megafonia mobil	Disseminat
EV20	434291	4663695	El Carbuero		X						0	---	Megafonia mobil	Nucli Urbà
EV21	434446	4662583	Zona d'esbarjo de la Font d'en Nando					X			---	Passeig del Ter s/n	Megafonia mobil	Nucli Urbà
EV22	434523	4662447	C/ de la Plaçola		X						31	C/ Plaçola 1-18	Megafonia mobil	Nucli Urbà
											13	C/ Plaçola 19-24	Megafonia mobil	Nucli Urbà
EV23	434578	4662223	C/ Sant Boi		X						27	C/ Sant Boi 1-11	Megafonia mobil	Nucli Urbà
											24	C/ Sant Boi 11-25	Megafonia mobil	Nucli Urbà
											14	C/ Sant Boi 22-30	Megafonia mobil	Nucli Urbà
EV24	434614	4662209	C/ de l'Església		X						17	C/ de l'Església 2-12	Megafonia mobil	Nucli Urbà
											10	C/ de l'Església 1-13	Megafonia mobil	Nucli Urbà
EV25	434647	4662257	C/ Nou		X						88		Megafonia mobil	Nucli Urbà
EV26	434696	4662290	Camí Ral		X						28		Megafonia mobil	Nucli Urbà
EV27	434702	4662109	C/ Santiago Rusiñol		X						2	C/ Santiago Rusiñol 1-7	Megafonia mobil	Nucli Urbà
											29	C/ Santiago Rusiñol 9-19	Megafonia mobil	Nucli Urbà
EV28	434547	4662303	C/ 25 d'Agost		X						16	C/ 25 d'Agost 2-8	Megafonia mobil	Nucli Urbà
											16	C/ 25 d'Agost 10-18	Megafonia mobil	Nucli Urbà
EV29	434555	4662277	C/ Martí Masdeu		X						18	C/ Martí Masdeu 1-7	Megafonia mobil	Nucli Urbà
											16	C/ Martí Masdeu 9-17	Megafonia mobil	Nucli Urbà
EV30	434674	4662292	Plaça de la República		X						15		Megafonia mobil	Nucli Urbà
EV31	434670	4662025	C/ de Torelló		X						29	C/ de Torelló 2-18	Megafonia mobil	Nucli Urbà
											4	C/ de Torelló 9-13	Megafonia mobil	Nucli Urbà
											65	C/ de Torelló 15-33	Megafonia mobil	Nucli Urbà
EV32	434621	4662187	Travessera de l'Església		X						25		Megafonia mobil	Nucli Urbà
EV33	434656	4661963	Passeig del Ter		X						23	Vora del riu fins al 13	Megafonia mobil	Nucli Urbà
											0	Passeig del Ter 13-19	Megafonia mobil	Nucli Urbà

										42	Passeig del Ter 21-33	Megafonia mobil	Nucli Urbà
EV34	434668	4662088	Font dels Tells		X					3	Font dels Tells	Megafonia mobil	Nucli Urbà
EV35	434628	4661889	Carretera de Ribes (c-17z)		X					3	Carretera de Ribes (c-17z)	Megafonia mobil	Nucli Urbà
EV36	434621	4662251	Passatge Parramon		X					21	Passatge Parramon	Megafonia mobil	Nucli Urbà
EV37	434514	4662375	Passatge Montserrat		X					17	Passatge Montserrat	Megafonia mobil	Nucli Urbà
EV38	434228	4664651	C/ Conangla (La Farga de Bebié)		X					0	C/ Conangla (La Farga de Bebié)	Megafonia mobil	Nucli Urbà
EV39	434424	4662009	Pavelló Municipal Joan Soler Busquets			X			X	---	C/ Santiago Rusiñol, s/n		Nucli Urbà
EV40	434629	4662198	Església de Santa Maria			X			X	---	Travessera de l'Església, 1		Nucli Urbà
EV41	434205	4664637	Església de la Mare de Déu del Carme			X			X	---	C/ Conangla		Nucli Urbà
EV42	434545	4662398	Edifici residencial			X				---	C/ de la Plaçola, 10, 11 i 12	porta a porta	Nucli Urbà
EV43	434590	4662361	Edifici residencial			X				---	C/ de la Plaçola, 9 i 9bis	porta a porta	Nucli Urbà

## **Annex 6. Organigrama**

---

# ORGANIGRAMA DUPROCIM MONTESQUIU



**Annex 7. Descripció dels codis de la capa Geologia del Mapa de Sismes**

<b>CODI</b>	<b>DESCRIPCIÓ</b>
PEcgvs	Conglomerats, gresos i lutites vermelles. Bartonià mitjà-superior
PEgmp	Gresos, margues grises i alguna intercalació de conglomerats. Bartonià mitjà.
PEgvi	Gresos i conglomerats. Bartonià mitjà-superior
PEgvs	Gresos, margues i conglomerats. Segon cicle de la formació Vidrà Superior. Bartonià mitjà-superior.
PEll	Llims sorrencs amb fauna. Bartonià inferior.
PEmg	Margues i gresos. Priabonià inferior
PEmgp	Margues i gresos bioclàstics. Bartonià mitjà
PEmp	Margues. Bartonià mitjà.
PEmvi	Margues blaves amb nivells fossilífers. Constitueix part de la Formació Vidrà, i inclou la formació Margues de la Guixa. Bartonià mitjà.
PEmvs	Margues blaves amb fòssils. Primer cicle de la Formació Vidrà Superior i les Fm. Margues de Gurb, la Guixa i Vespella. Bartonià mitjà-superior.
Q	Sediments recents de fons de valls, rieres i peu de mont. Holocè.
Qt0-1	Llit actual, plana d'inundació ordinària i terrassa més baixa (0-2 m) Holocè recent.
T_Qt1	Terrassa del Ter i afluent. Es troba entre 2 i 3 m sobre el nivell del riu. Holocè.