

**Ajuntament
del Morell**

PLA DE PROTECCIÓ CIVIL DEL MORELL

DOCUMENT ÚNIC

**Riscos territorials, inundacions, transport de mercaderies
perilloses, accidents químics, ventades i pandèmies.**

Document: **DOCUMENT ÚNIC DE PROTECCIÓ CIVIL
MUNICIPAL DEL MORELL**

Referència: Revisió 1.1
Data: Desembre 2024



Teodora Lamadrid, 47 B, entresòl
08022 Barcelona
Tel. 934 178 718 / 626 636 664
info@tassociats.com
www.tassociats.com

ÍNDEX

1. DOCUMENT 1. GENERALITATS I ORGANITZACIÓ MUNICIPAL	6
1.1 INTRODUCCIÓ, NORMATIVA I DISPOSICIONS LEGALS	7
1.2 DADES GENERALS DEL MUNICIPI.....	9
1.2.1 IDENTIFICACIÓ DEL MUNICIPI.....	9
1.2.2 SITUACIÓ GEOGRÀFICA	9
1.2.3 DADES DE POBLACIÓ	9
1.2.4 INFRAESTRUCTURES I VIES DE COMUNICACIÓ	9
1.2.4.1 XARXA VIÀRIA.....	10
1.2.4.2 XARXA FERROVIÀRIA.....	10
1.2.5 SERVEIS BÀSICS	10
1.2.5.1 XARXA DE GAS	10
1.2.5.2 XARXA ELÈCTRICA	10
1.2.5.3 XARXA D'AIGUA POTABLE	10
1.2.6 CLIMATOLOGIA	11
1.2.6.1 ESTACIONS METEOROLÒGIQUES O PLUVIOMÈTRIQUES DINS DEL MUNICIPI. 11	
1.2.6.2 ESTACIONS METEOROLÒGIQUES O PLUVIOMÈTRIQUES A L'ENTORN DEL MUNICIPI	11
1.2.6.3 ALTRES CARACTERÍSTIQUES METEOROLÒGIQUES DEL MUNICIPI.....	12
1.2.7 OROGRAFIA I HIDROLOGIA.....	12
1.2.7.1 ALTITUD.....	12
1.2.7.2 HIDROLOGIA.....	12
1.3 ORGANITZACIÓ MUNICIPAL DE PROTECCIÓ CIVIL.....	13
1.3.1 ESTRUCTURA, FUNCIONS I RESPONSABILITATS	13
1.3.1.1 COMISSIÓ MUNICIPAL DE PROTECCIÓ CIVIL.....	13
1.3.1.2 ORGANIGRAMA DE L'EMERGÈNCIA	13
1.3.1.2 DIRECTOR DEL PLA (ALCALDE).....	14
1.3.1.3 COMITÈ MUNICIPAL D'EMERGÈNCIES	15
1.3.1.4 CONSELL ASSESSOR MUNICIPAL	15
1.3.1.5 REPRESENTANT MUNICIPAL AL PLA DE LA GENERALITAT	17
1.3.1.6 GABINET D'INFORMACIÓ	18
1.3.1.7 GRUPS ACTUANTS	19
1.3.2 CENTRES DE COORDINACIÓ.....	22
1.4 PROGRAMA I PROCEDIMENT D'IMPLANTACIÓ, SIMULACRES, MANTENIMENT, REVISIÓ I ACTUALITZACIÓ	24
1.4.1 PROGRAMA DE LA IMPLANTACIÓ DEL PLA.....	24
1.4.1.1 RESPONSABLE	24
1.4.1.2 PROGRAMA DE FORMACIÓ DELS ACTUANTS	24
1.4.1.3 INFORMACIÓ A LA POBLACIÓ	25
1.4.1.4 IMPLANTACIÓ DELS RECURSOS TÈCNICS	26
1.4.2 MANTENIMENT DEL PLA.....	26
1.4.2.1 RESPONSABLES	26
1.4.2.2 ACTUALITZACIONS I REVISIONS DEL DUPROCIM	26
1.4.2.3 TERMINIS	27
1.4.3 PROGRAMA D'EXERCICIS I SIMULACRES	28
1.4.3.1 PROGRAMA D'EXERCICIS I SIMULACRES ANUALS	28
1.5 BASES PER AL PLA DE RECUPERACIÓ PREVIST A L'ARTICLE 31 DE LA LLEI 4/1997.....	29
2. DOCUMENT 2. ANÀLISI DE RISC	31
2.1 RISC TERRITORIAL.....	32
2.2 RISCOS ESPECIALS.....	34
2.2.1 INUNDACIONS.....	35
2.2.1.1 RESUM I CONCLUSIONS DE L'ANÀLISI DEL RISC	35
2.2.1.2 DESCRIPCIÓ DELS CURSOS FLUVIALS EXISTENTS AL MUNICIPI.....	35

2.2.1.3	RIERES SEQUES I/O RAMBLES URBANITZADES I/O EN ZONES URBANES	36
2.2.1.4	INFRAESTRUCTURES ASSOCIADES DESTACABLES: PONTS, RESCLOSES, EMBASSAMENTS, GUALS, BASSES	36
2.2.1.5	ALTRES LLOCS AMB PERILL D'INUNDACIÓ (ANTIGUES LLACUNES, DELTES, CONS DE DEJECCIÓ...)	37
2.2.1.6	PUNTS D'AFORAMENT I/O LLOCS DE VIGILÀNCIA DEL NIVELL DE L'AIGUA	37
2.2.1.7	PUNTS D'ACTUACIÓ PRIORITÀRIA	37
2.2.1.8	PUNTS CONFLICTIUS	37
2.2.1.9	ZONES ON ES PODEN DESENCADENAR FENÒMENS GEOLÒGICS ASSOCIATS: ESSLAVISSADES, CAIGUDA DE ROQUES, ETC.....	37
2.2.2	TRANSPORT DE MERCADERIES PERILLOSES	38
2.2.2.1	RESUM I CONCLUSIONS DE L'ANÀLISI DE RISC	38
2.2.2.2	DESCRIPCIÓ DE LES CARRETERES EXISTENTS AL MUNICIPI	38
2.2.2.3	PUNTS NEGRES DE LA XARXA VIÀRIA	39
2.2.2.4	VIES D'ORDENACIÓ DEL TRÀNSIT DE MERCADERIES PERILLOSES — SI HI HA CAP ORDENANÇA EN AQUEST SENTIT	39
2.2.2.5	ESTACIONS O ZONES D'APARCAMENT DE MERCADERIES PERILLOSES EN EL MUNICIPI	39
2.2.2.6	ÀREA DE DESCANS	39
2.2.2.7	GASOLINERES	39
2.2.2.8	EMPRESSES AFECTADES PER LA NORMATIVA DE PREVENCIÓ D'ACCIDENTS GREUS (SEVESO)	39
2.2.2.9	ALTRES INDÚSTRIES DEL MUNICIPI	40
2.2.3	ACCIDENTS GREUS EN ESTABLIMENTS AMB SUBSTÀNCIES PERILLOSES	40
2.2.3.1	RESUM I CONCLUSIONS DE L'ANÀLISI DEL RISC	40
2.2.3.2	ZONES DE PLANIFICACIÓ I ZONES DE REFERÈNCIA.....	41
2.3	RISCOS ESPECÍFICS.....	41
3.	DOCUMENT 3. VULNERABILITAT MUNICIPAL	42
3.1	ÀREES O SECTORS D'AFECTACIÓ	43
3.1.1	ÀREES O SECTORS D'AFECTACIÓ PER INUNDACIONS	43
3.1.2	ÀREES O SECTORS D'AFECTACIÓ PER TRANSPORT DE MERCADERIES PERILLOSES	44
3.1.3	ÀREES O SECTORS D'AFECTACIÓ PER RISC QUÍMIC	44
3.1.4	ÀREES O SECTORS D'AFECTACIÓ PER VENTADES.....	45
3.1.5	ÀREES O SECTORS D'AFECTACIÓ PER PANDÈMIES	46
3.2	ELEMENTS VULNERABLES.....	47
3.2.1	ELEMENTS VULNERABLES PER RISCOS.....	47
3.2.2	ELEMENTS VULNERABLES PER RISCOS TERRITORIALS.....	50
3.2.3	ELEMENTS VULNERABLES PER INUNDACIONS	52
3.2.4	ELEMENTS VULNERABLES PER TRANSPORT DE MERCADERIES PERILLOSES	52
3.2.5	ELEMENTS VULNERABLES PER ACCIDENTS GREUS EN ESTABLIMENTS AMB SUBSTÀNCIES PERILLOSES	52
3.2.6	ELEMENTS VULNERABLES PER VENTS	53
3.2.7	ELEMENTS VULNERABLES PER PANDÈMIES (RE12)	53
3.2.8	EDIFICACIONS AÏLLADES.....	54
4.	DOCUMENT 4. PROCEDIMENTS OPERATIUS PER RISC	60
4.1	PROCEDIMENT OPERATIU.....	61
4.1.1	CRITERIS D'ACTIVACIÓ. NIVELLS.....	61
4.1.2	TASQUES PREVENTIVES I OPERATIVES ASSOCIADES A CADASCUN DELS NIVELLS	62
4.1.2.1	RISCOS TERRITORIALS	64
4.1.2.2	INUNDACIONS	64
4.1.2.3	TRANSPORT DE MERCADERIES PERILLOSES	65

4.1.2.4	ACCIDENTS GREUS EN ESTABLIMENTS AMB SUBSTÀNCIES PERILLOSES.....	66
4.1.2.5	VENTADES.....	66
4.1.2.6	PANDÈMIES	67
4.1.3	AVISOS: ORGANITZACIÓ, SISTEMES I RECORREGUTS D'AVÍS	68
4.2	PROCEDIMENTS DE RELACIÓ I D'INTEGRACIÓ AMB ELS PLANS D'ÀMBITS SUPERIOR	70
4.3	MESURES DE PROTECCIÓ A LA POBLACIÓ	71
4.3.1	EXECUCIÓ DE L'EVACUACIÓ SUSPENSIO O LIMITACIÓ PREVENTIVA D'ESDEVENIMENTS O ACTIVITATS	71
4.3.2	CONTROL D'ACCESSOS.....	71
4.3.3	CONFINAMENT.....	71
4.3.4	EVACUACIÓ.....	72
4.4	CENTRES D'ACOLLIDA. TIPOLOGIA	72
5.	DOCUMENT 5. FITXES D'ACTUACIÓ	73
5.1	FITXES D'ACTUACIÓ.....	74
6.	DOCUMENT 6. DIRECTORI TELEFÒNIC I CATÀLEG DE MITJANS I RECURSOS	84
6.1	DIRECTORI TELEFÒNIC	85
6.1.1	ORGANIGRAMA MUNICIPAL DE L'EMERGÈNCIA.....	85
6.1.2	CENTRES DE COORDINACIÓ I SERVEIS DE L'EMERGÈNCIA	86
6.1.3	CENTRES D'ACOLLIDA	87
6.1.4	MITJANS DE COMUNICACIÓ	87
6.1.5	MUNICIPIS VEÏNS	87
6.1.6	ACTES MUNICIPALS.....	87
6.1.7	ELEMENTS VULNERABLES	88
6.2	CATÀLEG DE MITJANS I RECURSOS	90
6.2.1	MITJANS I RECURSOS DE L'AJUNTAMENT	90
6.2.1.1	SERVEIS MUNICIPALS	90
6.2.1.2	TRANSPORT DE PERSONES	90
6.2.1.3	MOTOBOMBES I CISTERNES.....	90
6.2.2	VÈHICLES MUNICIPALS	90
6.2.3	XARXA D'HIDRANTS MUNICIPAL	90
6.2.4	ASSOCIACIONS I GRUPS VOLUNTARIS LOCALS	91
6.2.5	SERVEIS BÀSICS	91
6.2.5.1	XARXA DE GAS	91
6.2.5.2	XARXA ELÈCTRICA	91
6.2.5.3	XARXA D'AIGUA POTABLE	91
6.2.6	SERVEIS SANITARIS	91
6.2.7	SERVEIS PRIVATS	91
6.2.7.1	FLEQUES.....	91
6.2.7.2	SUPERMERCATS I ALIMENTS	92
6.2.7.3	CARNISSERIES	92
6.2.7.4	CLÍNiques VETERINÀRIES	92
6.2.7.5	FARMÀCIES	92
6.2.7.6	FERRETERIES.....	92
6.2.7.7	BARS I RESTAURANTS	92
7.	DOCUMENT 7. CARTOGRAFIA ESPECÍFICA	94

ANNEXOS	96
ANNEX I. CRITERIS D'ACTIVACIÓ DELS PLANS DE PROTECCIÓ CIVIL DE LA GENERALITAT	97
ANNEX II. MODELS DE DECLARACIÓ D'ACTIVACIÓ I ALTRES COMUNICATS I DISPOSICIONS	102
ANNEX III. CONSELLS D'AUTOPROTECCIÓ PEL RISC.....	105
ANNEX IV. PLANS D'AUTOPROTECCIÓ ASSOCIATS (SI ESCAU)	106
ANNEX V. ACTUACIÓ EN CAS D'EMERGÈNCIES ASSOCIADES A PANDÈMIES	107
ANNEX VII. FITXES D'ACTUACIÓ PER ACTIVACIÓ DEL PLASEQTA.....	115

1. DOCUMENT 1. GENERALITATS I ORGANITZACIÓ MUNICIPAL

1.1 INTRODUCCIÓ, NORMATIVA I DISPOSICIONS LEGALS

El Document Únic de Protecció Civil Municipal és el document que estableix el marc orgànic i funcional previst per a un municipi, amb l'objecte de prevenir i controlar els riscos sobre les persones i els béns i donar resposta adequada a les possibles situacions d'emergència del municipi, sota responsabilitat del titular del pla i garantint la integració d'aquestes actuacions amb el sistema autonòmic de protecció civil.

Degut a que El Morell és una població afectada per diferents riscos definits com riscos territorials: emergències associades a onades de calor/fred, concentració de persones i, riscos especials: inundacions, accident en el transport de mercaderies perilloses, accidents químics, vents i pandèmies, segons la el Mapa de Protecció Civil de Catalunya i d'acord amb la Llei 4/97 de protecció civil de Catalunya, l'Ajuntament resta obligat a elaborar i implantar el Pla de protecció civil municipal, del qual aquest document n'és la base.

Destacar que el municipi ha inclòs en el present document els riscos territorials: onades de calor/fred, concentració de persones i riscos especials: inundacions, accidents en el transport de mercaderies perilloses, accidents químics, vents i pandèmies.

Aquest Document té validesa durant els pròxims 4 anys ja que el Decret 155/2014 així ho defineix. Tanmateix, s'ha de revisar sempre que hi hagi modificacions d'importància. Pel que fa a les actualitzacions l'article 6.2 del Decret 155/2014 estableix que "una vegada aprovades per la corporació municipal respectiva, és suficient una comunicació a la direcció general competent en matèria de protecció civil dels canvis efectuats en el Document únic de protecció civil municipal, en la part que s'hagi hagut d'adaptar a les noves circumstàncies. Des d'aquesta unitat directiva es trametrà el Document modificat a la secretaria de la Comissió de Protecció Civil de Catalunya perquè en doni compte a la Comissió en la següent sessió d'aquest òrgan que tingui lloc".

El present document correspon a l'actualització del document homologat per la Comissió de Protecció Civil de Catalunya en data 14 de desembre de 2023 i inclou:

- Actualització de les dades generals i descriptives del municipi.
- Actualització de les dades de l'organigrama en cas d'emergència.
- Actualització dels sistemes d'avís i comunicació amb la població.
- Actualització de les dades de l'avaluació de riscos segons el nou criteri dels Plans de la Generalitat de Catalunya
- Actualització dels elements vulnerables i les seves dades.
- Incorporació de les fitxes d'actuació personalitzades en cas d'activació del PLASEQTA.

D'altra banda, el Document Únic de Protecció Civil Municipal, s'ha realitzat al Novembre de de 2024, a banda del Decret 155/2014, de 25 de novembre, pel qual s'aprova el contingut mínim per a l'elaboració i homologació dels plans de protecció civil municipal i s'estableix el procediment per a la seva tramitació conjunta, d'acord amb les disposicions legals, Plans d'emergència i normativa que es descriu a continuació:

A nivell municipal:

El municipi del Morell ha dictat les següents disposicions legals en matèria de protecció civil:

- Pla d'Actuació Municipal corresponent al risc químic (PLASEQTA), homologat per la Comissió de Protecció Civil de Catalunya el dia 14/12/2023.
- Pla d'Actuació Municipal corresponent al risc d'inundacions (INUNCAT), homologat per la Comissió de Protecció Civil de Catalunya el dia 14/12/2023.
- Pla d'Actuació Municipal corresponent al risc d'accidents en el transport de mercaderies perilloses (TRANSCAT), homologat per la Comissió de Protecció Civil de Catalunya el dia 14/12/2023.
- Pla d'Actuació Municipal corresponent al risc de vent (VENTCAT), homologat per la Comissió de Protecció Civil de Catalunya el dia 14/12/2023.

- Pla Bàsic d'Emergència Municipal, homologat per la Comissió de Protecció Civil de Catalunya el dia 14/12/2023.
- Pla PROCICAT per Emergències en Episodis Contaminació Accidental al Riu Ebre homologat per la Comissió de Protecció Civil de Catalunya el dia 14/12/2023.
- Pla d'Emergències Municipals per la Festa la Granja El Morell homologat per la Comissió de Protecció Civil de Catalunya el dia 05/03/2015.
- Pla d'Emergències Municipals en àrees de pública concurrència per Trobada de Dracs El Morell homologat per la Comissió de Protecció Civil de Catalunya el dia 12/06/2014.
- Pla d'Emergències Municipals per Cursa Solidària del Morell homologat per la Comissió de Protecció Civil de Catalunya el dia 05/03/2015.
- Pla d'Emergències Municipals per la Festa del Carnaval al Morell homologat per la Comissió de Protecció Civil de Catalunya el dia 11/06/2015.
- Pla d'Emergències Municipals per Correfocs El Morell homologat per la Comissió de Protecció Civil de Catalunya el dia 03/10/2013.
- Pla d'Emergències Municipals per la Festa Major d'estiu al Morell homologat per la Comissió de Protecció Civil de Catalunya el dia 05/03/2015.
- Pla d'Emergències Municipals per la festa Major d'hivern al Morell homologat per la Comissió de Protecció Civil de Catalunya el dia 05/03/2015.

Altres

- Registre d'Associació de voluntaris de protecció civil del Morell el dia 22/12/04. Nº 3942.

Normativa autonòmica:

- Llei 4/97, de 20 de maig, de Protecció Civil de Catalunya aprovada en data 20 de maig de 1997, i publicat al Diari Oficial de la Generalitat de Catalunya núm. 2401, de 29 de maig de 1997.
- Acord GOV/114/2022, de 31 de Maig, pel qual s'aprova la revisió del Pla Territorial de Protecció Civil de Catalunya (PROCICAT).
- ACORD GOV/14/2015, de 10 de febrer, pel qual s'aprova la revisió del Pla especial d'emergències per inundacions de Catalunya (INUNCAT).
- Acord GOV/211/2024, de 1 d'octubre, pel qual s'aprova la revisió del Pla especial d'emergències per accidents en el transport de mercaderies perilloses per carretera i ferrocarril a Catalunya (TRANSCAT).
- ACORD GOV/44/2020, de 10 de març, pel qual s'aprova el Pla d'emergència exterior del sector químic de Tarragona (PLASEQTA 2020).
- ACORD GOV/115/2017, d'1 d'agost, pel qual s'aprova el Pla especial d'emergències per risc de vent a Catalunya (VENTCAT).
- ACORD GOV/58/2022, de 29 de març, pel qual s'aprova el Pla especial d'emergències per pandèmies a Catalunya.

Disposicions a emetre en situació d'emergència

L'annex 2 d'aquest manual inclou els models de disposicions següents:

- Notificació d'activació i desactivació del Pla de protecció civil municipal (punt 1 i punt 2 de l'annex 2).
- Ban amb una ordre d'evacuació o de confinament (punt 3 de l'annex 2).
- Comunicat d'informació a la població de la situació (punt 4 de l'annex 2, avís d'evacuació o confinament).

1.2 DADES GENERALS DEL MUNICIPI

1.2.1 IDENTIFICACIÓ DEL MUNICIPI

Nom del municipi	El Morell
Comarca	Tarragonès
Província	Tarragona
Superfície	5,94 km ²
Població	3.881 hab.
Densitat de població	653,4 (hab./km ²)

1.2.2 SITUACIÓ GEOGRÀFICA

El municipi del Morell es troba a la comarca del Tarragonès. Es tracta del municipi més central del triangle definitori del Camp de Tarragona, es situa a 104 m sobre el nivell del mar, a una distància d'11 km al Nord de la ciutat de Tarragona i amb les coordenades geogràfiques UTM següents:

X	349881	Y	4561834
---	--------	---	---------

*Font: <https://www.idescat.cat/> (14/11/2024)

Limita amb els municipis de:

Nom de municipi	Situació (NSEO)	Telèfon Ajuntament	Telèfon Policia local
La Pobla de Mafumet	Sud	977840260 / 977840052	Servei de Vigilància municipal 977840260
Vilallonga del Camp	Nord-oest	977 840 101	Guàrdia municipal
El Rourell	Nord	977 840 502	-
Els Garidells	Nord-est	977 625 230	-
Perafort	Est	977 625 006	-
Selva del Camp	Oest	977 844 007	Guàrdia Municipal

1.2.3 DADES DE POBLACIÓ

Població 2023*	3.881 hab.
Densitat de població	653,4 (hab./km ²)

*Font: <https://www.idescat.cat/> (14/11/2024)

Anàlisi històrica del creixement i el decreixement

Data	Població
2019	3.704 persones
2020	3.742 persones
2021	3.732 persones
2022	3.803 persones

* Font: <https://www.idescat.cat/> (14/11/2024)

Superfície

El terme municipal del Morell ocupa una superfície de 5,94 km² i està situat al Camp de Tarragona a la província de Tarragona. El terreny és pràcticament pla, la major part està destinada al cultiu de regadiu i a la indústria.

Superfície total*	5,94 km ²
--------------------------	----------------------

* Font: <https://www.idescat.cat/> (14/11/2024)

1.2.4 INFRAESTRUCTURES I VIES DE COMUNICACIÓ

1.2.4.1 XARXA VIÀRIA

Carretera/autopista	Titularitat	Punts quilomètrics (origen-destí)		Ponts i túnels
		km 0 (inici)	km 1	
Carretera comarcal T-722 de Rourell a Morell.	Diputació	km 0 (inici)	km 1	-
Carretera comarcal TP-7225 del Morell a Reus.	Diputació	km 8	km 8,5 (final)	-
Autovia A-27 de Tarragona a Valls.	Ministeri de Foment	km 9,5	km 11	Pont al punt quilomètric 9,5 pel pas de l'antic Ferrocarril de Reus a Roda de Barberà
Carretera comarcal T-750 de la N-240 al Morell.	Diputació	km 2	Km 2,5 (final)	-

1.2.4.2 XARXA FERROVIÀRIA

Línia de ferrocarril	Titularitat	Origen - destí	Ponts i túnels
Línia d'alta velocitat AVE Lleida – Pirineus – Aragó Barcelona - Madrid	Estatal	Lleida- Barcelona	Pas sota camí entre La Mina de la Granja i lo Mas Cremat
Ferrocarril de Reus - Refineria	Generalitat	Reus – La Refineria	Pas per sobre del Torrent de Manyer. Pas sota la A-27 al Mas del maset. Pas sota la T-750 al km 2

1.2.5 SERVEIS BÀSICS

1.2.5.1 XARXA DE GAS

Línia de gasificació	Dependència (companyia)
Gasoducte	GAS TARRACONENSE
Oleoducte Tarragona-Lleida-Saragossa	CLH
Xarxa gas	Nedgia

1.2.5.2 XARXA ELÈCTRICA

Línia elèctrica / Estacions transformadores	Tipus	Companyia
Alta Tensió Vandellòs-Rubí	380 kV	REE
Ascó subestació Tarragona ctra. N-340	220 kV	ENDESA
Subestació Perafort-Repsol YPF Química	220 kV	ENDESA

1.2.5.3 XARXA D'AIGUA POTABLE

Zones de subministrament d'aigua	Companyia
Tot el municipi	MUNICIPAL
	CAT




1.2.6 CLIMATOLOGIA

1.2.6.1 ESTACIONS METEOROLÒGIQUES O PLUVIOMÈTRIQUES DINS DEL MUNICIPI

El municipi del Morell no disposa d'estacions meteorològiques.

1.2.6.2 ESTACIONS METEOROLÒGIQUES O PLUVIOMÈTRIQUES A L'ENTORN DEL MUNICIPI

A l'entorn més proper del municipi s'ubiquen les següents estacions meteorològiques:

Localització	Imatge	Característiques
<p>Reus Aeroport, Constantí</p> <p>Latitud: 41,17130 Longitud: 1,16774 Altitud: 112 metres</p>		
<p>Tarragona, complex Educatiu (XE)</p> <p>Latitud: 41,10393 Longitud: 1,20100 Altitud: 5 metres</p>		<ul style="list-style-type: none"> Estacions de la xarxa XEMEC. Dades a temps real a la pàgina web: https://www.meteo.cat/observacions/llistat-xema
<p>Torredembarra</p> <p>Latitud: 41,14677 Longitud: 1,418462 Altitud: 2 metres</p>		

1.2.6.3 ALTRES CARACTERÍSTIQUES METEOROLÒGIQUES DEL MUNICIPI

A continuació s'adjunta el resum de les dades meteorològiques del darrer any al municipi del Morell (estació meteorològica Tarragona-complex Educatiu):

Temperatura*

Temperatura mitjana anual:	18.1 °C
Temperatura màxima mitjana mensual:	23.1 °C
Temperatura mínima mitjana mensual:	13.5 °C

*Dades extretes de: <https://www.idescat.cat/indicadors/?id=aec&n=15192&lang=es&fil=38>

Precipitació*

Precipitació anual total:	214,1 mm
Humitat relativa:	66 %

*Dades extretes de: <https://www.idescat.cat/indicadors/?id=aec&n=16342&lang=es&fil=38>

Vent*

Velocitat mitjana del vent mensual	2,3 m/s
Direcció dominant dels vents	Oest

* Dades extretes de: <https://www.idescat.cat/indicadors/?id=aec&n=16342&lang=es&fil=38>

1.2.7 OROGRAFIA I HIDROLOGIA

1.2.7.1 ALTITUD

Altitud màxima (respecte al mar)	114 m
Altitud mínima (respecte al mar)	100 m
Altitud del nucli urbà (respecte al mar)	104 m

El municipi del Morell es troba a una altitud compresa entre els 100 metres sobre el nivell del mar fins els 114 metres, es tracta d'un terreny pla i regular. El nucli urbà, però, se situa a una cota de 104 metres d'altitud.

1.2.7.2 HIDROLOGIA

Rius	Riu Francolí a l'Est Riu Glorieta al nord
Rieres destacables	Riera de La Selva (Vilallonga) al nord
Torrents destacables	Torrent de la Gemegor al nord Torrent de Manyer al nucli urbà Barranc de la Bruixa (Torrent de Mas de Marquès) al nucli urbà.

1.3 ORGANITZACIÓ MUNICIPAL DE PROTECCIÓ CIVIL

1.3.1 ESTRUCTURA, FUNCIONS I RESPONSABILITATS

L'organització municipal de protecció civil és el conjunt de persones encarregades de dur a terme la protecció civil del municipi, amb l'objectiu de fer front a les emergències que puguin sorgir dins del municipi per tal de salvar vides, protegir béns i cuidar el medi ambient.

L'estructura de l'organització municipal de protecció civil té com a punt més elevat de responsabilitat a l'alcalde, que és l'autoritat de protecció civil d'àmbit municipal i, com a base de l'organització, es troben les diferents comissions i comitès encarregats de dur a terme les accions per tal d'aplicar correctament el Pla de Protecció Civil Municipal.

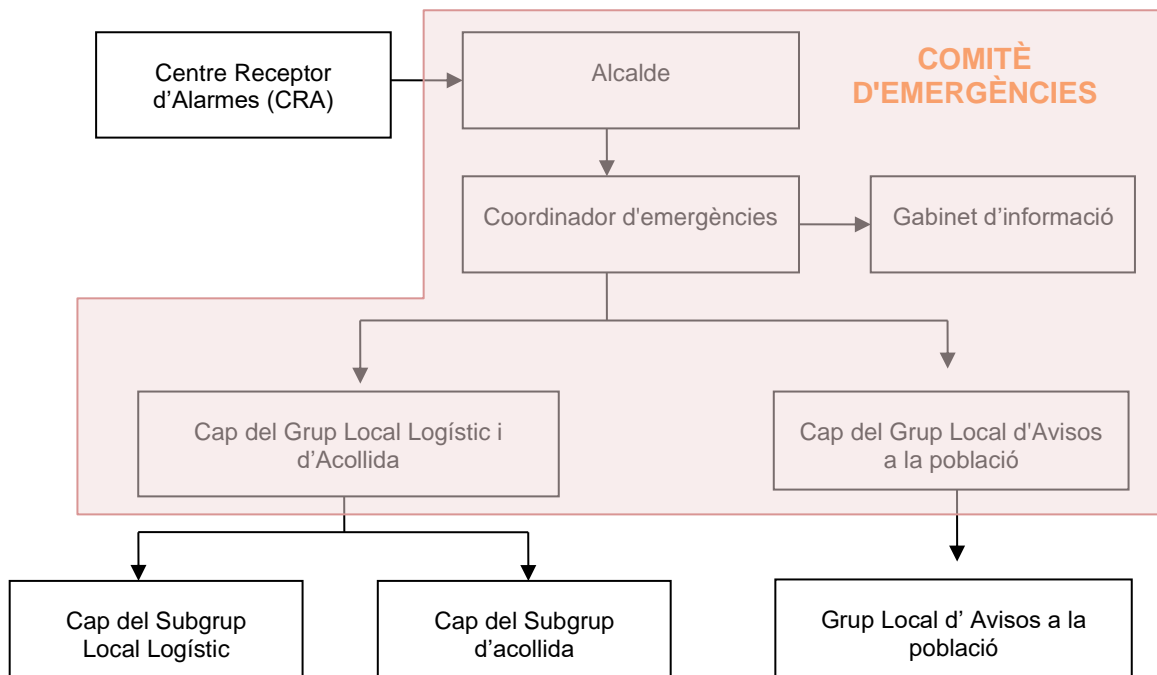
En aquest apartat es tracta doncs, de donar a conèixer les diferents figures dins de l'organització municipal de protecció civil tot explicant les seves funcions i responsabilitats.

1.3.1.1 COMISSIÓ MUNICIPAL DE PROTECCIÓ CIVIL

El municipi no disposa de Comissió Municipal de Protecció Civil.

1.3.1.2 ORGANIGRAMA DE L'EMERGÈNCIA

L'organigrama municipal en emergències segueix el següent patró:



En resum, s'ha de realitzar una explicació de les funcions i responsabilitats del municipi i de les figures següents:

Centre Receptor d'Alarmes (CRA)

És el centre on es reben i des d'on es notifiquen els avisos d'emergència. El CRA el compona el personal de la Guàrdia Municipal quan s'escaigui amb la col·laboració de l'OMAC i secretaria.

Comitè d'emergències:

- Director del pla (alcalde o persona en qui delegui)
- Coordinador municipal de l'emergència
- Consell Assessor
- Gabinet d'informació municipal

Aquests òrgans es defineixen de la manera següent:

Alcalde

L'alcalde del municipi és l'autoritat de protecció civil d'àmbit municipal, i per tant el director del Pla municipal de protecció civil o responsable municipal de l'emergència. Pot delegar les funcions de direcció del Pla al/a la tinent/a d'alcalde (o a altres regidors/es, si en manquen).

L'alcalde és el responsable màxim de l'elaboració, la implantació i l'execució del Pla de protecció civil municipal.

1.3.1.2 DIRECTOR DEL PLA (ALCALDE)Composició

Càrrec operatiu	Càrrec habitual	Nom	Dades de localització	Núm. fitxa d'actuació
Director del pla municipal	Alcalde. Regidories Hisenda i Urbanisme, Comunicació i Noves Tecnologies, Protecció Civil i Transparència	ELOI CALBET FERRAN	-	2
Substitutes	Primera tinenta d'alcalde i regidora de Benestar Social i Gent gran, Sanitat i Recursos Humans	MARIA JESÚS VALLDOSERA GASULL	-	
	Segona tinenta d'alcalde i regidora d'Esports i Promoció econòmica, Plans formatius i Empresa i ocupació	MÒNICA CASAS SALVADÓ	-	

Funcions

- Analitzar i valorar la situació.
- Informar-ne al director del Pla Especial de la Generalitat per mitjà del **CECAT** i coordinar-se amb el director del Pla Especial de la Generalitat.
- Declarar la pre-alerta, l'activació i la desactivació del Pla de protecció civil municipal. Informar-ne al director del Pla Especial de la Generalitat per mitjà del **CECAT**
- Convocar el Comitè Municipal d'Emergències
- Constituir i exercir la direcció del CECOPAL.
- Analitzar i valorar la situació.
- Si fos el cas, donar l'ordre de preparar i prendre totes les mesures preventives necessàries, previstes a nivell municipal, per minimitzar els danys previsibles.
- Donar l'ordre de divulgar els consells d'autoprotecció davant del risc.

- Avaluar i determinar els elements vulnerables, i posar-ho en coneixement del director del Pla Especial de la Generalitat. Si és convenient, haurà de propiciar l'activació dels diversos PAU que ho requereixin.
- Decidir en tot moment, amb el Comitè Municipal d'Emergències, les actuacions més adients per fer front a l'emergència dins del seu marge de responsabilitat i aplicar les mesures de protecció a la població (avisos, acollida i suport), als béns i al medi ambient.
- Assegurar l'execució de la part de les funcions que el municipi assumeixi i vetllar per la correcta execució d'aquestes funcions.
- Ordenar la incorporació als grups d'actuació del Pla Especial de la Generalitat dels mitjans i recursos municipals disponibles per garantir la protecció i la seguretat de la població.
- Decretar, si s'escau, mobilitzacions i expropiació temporal.
- Assegurar el manteniment i l'operativitat del Pla de protecció civil municipal.
- D'altres, en funció del risc.

1.3.1.3 COMITÈ MUNICIPAL D'EMERGÈNCIES

L'estructura municipal per fer front a les emergències consisteix en el Comitè Municipal d'Emergències, format per:

- Director del pla (alcalde o persona en qui delegui)
- Coordinador municipal de l'emergència
- El Consell Assessor
- El Gabinet d'informació municipal

1.3.1.4 CONSELL ASSESSOR MUNICIPAL

Ha d'estar compost per:

Càrrec operatiu	Càrrec habitual	Nom	Dades de localització	Núm. fitxa d'actuació
Coordinador municipal de l'emergència	Regidor de Seguretat ciutadana, Cementiri i Serveis funeraris, Agricultura, Recollida de residus, Imatge del poble i Brigada municipal i Via pública	JOSEP MARIA ESPAÑOL BLADE	-	3
Substitut	Regidora d'Ensenyament, Polítiques d'Igualtat, Medi Ambient, Activitats i Transició energètica, Patrimoni, Granja i Francolí i Serveis Interns	ERIKA MORENO GÓMEZ	-	
Cap del grup local d'ordre i d'avisos a la població	Regidor de Seguretat ciutadana, Cementiri i Serveis funeraris, Agricultura, Recollida de residus, Imatge del poble i Brigada municipal i Via pública	JOSEP MARIA ESPAÑOL BLADE	-	7
Substituta	Coordinadora Guàrdia Municipal del Morell	NURIA SOLANES ELIAS	-	

Càrrec operatiu	Càrrec habitual	Nom	Dades de localització	Núm. fitxa d'actuació
Cap del Grup Local Logístic i d'Acollida	Tercer tinent d'alcalde i regidor de Cultura i Festes, Joventut, Participació ciutadana i Entitats i Associacions	MIQUEL ROIG FERRE	-	6
Substituta	Primera tinenta d'alcalde i regidora de Benestar Social i Gent gran, Sanitat i Recursos Humans	MARIA JESÚS VALLDOSERA GASULL	-	
Cap del Subgrup Local Logístic	Coordinador de la Brigada Municipal	ANTON GRANELL GAVARRÓ	-	
Cap del Subgrup d'acollida	Coordinador Voluntaris de Protecció Civil del Morell	GERARD GRAU PIQUÉ	-	

Funcions del Consell Assessor Municipal:

Està presidit pel director del pla (alcalde o persona en qui delegui).

El Consell Assessor té per funcions:

- Assessorar el director del pla, l'alcalde.
- Analitzar i valorar la situació, aportant-hi tota la informació i trametent les instruccions de l'alcalde als seus respectius col·laboradors.
- Altres funcions específiques per a cada risc concret.

Funcions del Coordinador Municipal de l'Emergència:

- Assessorar el director del Pla de protecció civil municipal, l'alcalde, directament i com a membre del Consell Assessor.
- Coordinar les actuacions dels grups locals amb les dels grups del centre de comandament avançat.

El director del Pla pot decidir la inclusió de més membres, i en particular de persones privades i representants d'òrgans de l'Administració pròpia o d'altres administracions l'especialitat de les quals sigui oportuna.

1.3.1.5 REPRESENTANT MUNICIPAL AL PLA DE LA GENERALITAT

Composició

Càrrec operatiu	Nom	Càrrec habitual	Dades de localització	Núm. de la fitxa d'actuació
Representant municipal al pla de la Generalitat	Segona tinenta d'alcalde i regidora d'Esports i Promoció econòmica, Plans formatius i Empresa i ocupació	MÒNICA CASAS SALVADÓ	-	4
Substituta	Regidora d'Ensenyament, Polítiques d'Igualtat, Medi Ambient, Activitats i Transició energètica, Patrimoni, Granja i Francolí i Serveis Interns	ERIKA MORENO GÓMEZ	-	

Funcions

- En rebre l'avís de la situació de risc o d'emergència, ha de prendre nota de la informació que li subministrin i posar-se a disposició de l'alcalde del seu municipi.
- Si l'alcalde constitueix el **CECOPAL** i així ho disposa, ha de desplaçar-se al **CECAT** (prèviament ha de posar-se en contacte amb el **CECAT** per a determinar la necessitat que s'hi desplaçi, identificant-se com a representant municipal al Pla Especial de la Generalitat). El director del Pla Especial de la Generalitat valorarà en cada cas, tenint en compte la durada de les emergències i les possibilitats que ofereix actualment la tecnologia, la conveniència de mantenir el contacte de forma telemàtica o telefònica amb el representant municipal).
- Un cop allà, o un cop en contacte de forma telemàtica o telefònica, ha de posar-se a disposició del Director del Pla Especial de la Generalitat i integrar-se al Consell Assessor per tal de fer l'enllaç amb el **CECOPAL** i l'Alcalde.
- Ha de mantenir-se permanentment informat de la situació al municipi i, al mateix temps, informar al **CECOPAL** de les decisions del Consell Assessor del Pla Especial de la Generalitat.

GRUPS D'ACTUACIÓ LOCALS

1.3.1.6 GABINET D'INFORMACIÓ

Composició

Càrrec operatiu	Càrrec habitual	Nom	Dades de localització	Núm. fitxa d'actuació
Cap del Gabinet d'Informació	Alcalde. Regidories Hisenda i Urbanisme, Comunicació i Noves Tecnologies, Protecció Civil i Transparència	ELOI CALBET FERRAN	-	5
Substituta	Prensa	LAIA POBLADO MONTAGUT	-	
Actuants del Gabinet d'informació (grup d'atenció ciutadana)	Oficina d'atenció ciutadana	BELEN GIRONA ROJO GEMMA MONTSERRAT GUINOVART	-	
	Secretaria	MIGUEL CARRILLO MACHUCA NOEMÍ ROFES JORDAN	-	

Funcions

El Gabinet d'Informació Municipal és l'òrgan responsable de donar la informació en el moment de l'emergència.

Les seves funcions són:

- Aplegar informació sobre l'emergència
- Transmetre (o difondre) la informació generada dins el Comitè d'Emergències a la població en general i a les persones directament o indirectament afectades

A més a més ha de donar suport al director del Pla de protecció civil municipal, de forma coordinada amb les actuacions del Gabinet d'Informació del Pla Especial de la Generalitat en les tasques següent:

- El Gabinet d'Informació del Pla de protecció civil municipal ha d'estar en contacte permanent amb el Gabinet d'Informació del Pla Especial de la Generalitat **a través del telèfon 93 554 26 23**. El titular del Gabinet Municipal d'Informació assegura aquesta coordinació.
- Centralitzar, coordinar i preparar la informació (elaboració de comunicats, ordres i recomanacions) sobre l'emergència en coordinació amb el Gabinet d'Informació del Pla Especial de la Generalitat i facilitar-la a la població en nom del director del Pla a través dels mitjans de comunicació de titularitat pròpia o d'obligada inserció per part dels mitjans de comunicació social. En particular, s'ocupa de les declaracions d'activació del Pla en cas d'emergència i en cas d'alerta, i del final de cadascuna.
- Atendre la premsa tot donant-hi la informació necessària de caràcter municipal, en coordinació amb el Gabinet d'Informació del Pla Especial de la Generalitat. Orientar la recerca d'informació per part dels mitjans de comunicació social i corregir les informacions errònies.
- Transmetre les dades significatives al Gabinet d'Informació del Pla Especial de la Generalitat.

Les possibles emissores de ràdio que s'utilitzaran com a mitjà de difusió durant la situació d'alerta o emergència seran:

Emissora	Freqüència	Responsable/dades de localització
Catalunya Ràdio	100.2 MHz FM	93 499 9333
Rac1	87.7 MHz FM	932704400
Ràdio Morell	98,3 MHz FM	977 84 27 44

També s'empraran alguns dels mitjans de comunicació següents:

- Informació a la web de l'Ajuntament
- Xarxes socials
- Ràdio Municipal
- Sistema eAgora
- Sistema de pregons
- Whatsapp municipal de l'Ajuntament
- Whatsapp de comerciants

1.3.1.7 GRUPS ACTUANTS

En cas d'activació del Pla Especial de la Generalitat, dirigeix els grups actuants el Conseller/a d'Interior, que és el seu director/a o en la persona en qui delegui. **Les feines que ha de realitzar cada un dels grups d'actuació locals s'han de coordinar amb les dels grups d'actuació del Pla Especial de la Generalitat, en els quals s'integren.**

1.3.1.7.1 Grup Local d'Intervenció

Atès que la intervenció correspon sempre als Bombers de la Generalitat, i aquests ja estan emmarcats en el Grup d'Intervenció del Pla de la Generalitat, no es constitueix el grup local d'intervenció.

1.3.1.7.2 Grup Local Sanitari

Atès que no es disposa de personal mèdic per a realitzar les funcions de primers auxilis, no es constitueix aquest grup.

1.3.1.7.3 Grup Local Logístic i d'Acollida

Grup habitualment format per personal de Serveis i de Benestar Social.

Composició

Càrrec operatiu	Càrrec habitual	Nom	Dades de localització	Núm. fitxa d'actuació
Cap del Grup Local Logístic i d'Acollida	Tercer tinent d'alcalde i regidor de Cultura i Festes, Joventut, Participació ciutadana i Entitats i Associacions	MIQUEL ROIG FERRE	-	6
Substituta	Primera tinenta d'alcalde i regidora de Benestar Social i Gent gran, Sanitat i Recursos Humans	MARIA JESÚS VALLDOSERA GASULL	-	

Càrrec operatiu	Càrrec habitual	Nom	Dades de localització	Núm. fitxa d'actuació
Cap del Subgrup Local Logístic	Coordinador de la Brigada Municipal	ANTON GRANELL GAVARRÓ	-	6
Cap del Subgrup d'acollida	Coordinador Voluntaris de Protecció Civil del Morell	GERARD GRAU PIQUÉ	-	

Funcions

- » Col·laborar en les tasques següents, d'acord amb el cap del Grup Logístic del Pla Especial de la Generalitat:
 - Proporcionar i gestionar els recursos i mitjans municipals (públics i privats) per posar-los a disposició dels grups.
 - Assegurar la provisió dels recursos complementaris que el director del Pla Especial de la Generalitat i els grups d'actuació necessiten per complir les seves missions i la mobilització d'aquests mitjans.
 - Preparar els llocs d'acollida en cas d'evacuació i, si s'escau, els llocs que han de restar confinats. Acollir població i gestionar aquesta acollida: allotjament, proveïment d'aliments, control, serveis socials del personal del mateix municipi.
 - Donar suport a l'abastament de queviures per al personal dels grups i combustible per als vehicles i les màquines.
 - Assegurar el subministrament d'aliments, medicaments i serveis bàsics en general a la població.
 - Funció logística municipal i gestió dels serveis bàsics municipals (serveis municipals d'aigua, de recollida d'escombraries...). Organitzar i dirigir les accions i treballs a realitzar per restablir els serveis bàsics municipals.
 - Donar suport a la constitució del **CCA**.
 - Subministrar material lleuger i pesant de treball i transport.
 - Gestionar la recepció, l'avituallament i el control del voluntariat, tant del mateix municipi com de fora.
 - Garantir les comunicacions entre els centres operatius, **CECAT**, **CECOPALS**, **CCA**, etc.
 - Establir sistemes complementaris alternatius de comunicacions on sigui necessari.
 - Establir l'Àrea Sanitària (AS) en zona adequada, en els casos que sigui necessari.
 - Conèixer l'estat i la ubicació dels afectats.
 - Identificar víctimes en primera instància en col·laboració amb els serveis corresponents.
 - Cobrir les necessitats farmacèutiques.
 - Donar suport tècnic.
 - Coordinar les seves actuacions amb els altres grups a través del **CCA**.
 - Assessorar el director del Pla Especial de la Generalitat per al desenvolupament de les seves competències.

- » Assessorar i informar Director del pla de l'evolució de la situació a temps real.

El grup local logístic i d'acollida s'integra en el grup d'atenció i logístic del pla autonòmic que estigui activat, i les seves funcions s'han de fer de manera coordinada amb el grup d'atenció i logístic del pla autonòmic a través del seu coordinador operatiu.

1.3.1.7.4 Grup Local d'Ordre i Avisos a la Població

Composició

Càrrec operatiu	Càrrec habitual	Nom	Dades de localització	Núm. fitxa d'actuació
Cap del grup local d'ordre i d'avisos a la població	Regidor de Seguretat ciutadana, Cementiri i Serveis funeraris, Agricultura, Recollida de residus, Imatge del poble i Brigada municipal i Via pública	JOSEP MARIA ESPAÑOL BLADE	-	7
Substituta	Coordinadora Guàrdia Municipal del Morell	NURIA SOLANES ELIAS	-	

Funcions:

- » Col·laborar en les tasques següents, d'acord amb el CECAT i/o el cap del Grup d'Ordre del Pla Especial de la Generalitat:
 - Rebre i notificar en primera instància i de forma immediata l'existència de l'emergència al **112** i al **CECAT** -
 - Coordinar les seves actuacions amb els altres grups a través del CCA.

En l'àmbit de l'ordre i la seguretat ciutadana:

- Garantir la seguretat ciutadana a la zona del risc.
- Garantir que els grups d'actuació puguin actuar sense cap impediment.
- Garantir el control d'accessos i la vigilància viària de les zones afectades.
- Garantir el control de trànsit d'accés dels components dels grups a la zona de l'emergència; especialment, senyalitzar i guiar els actuants cap al Centre de Comandament Avançat (**CCA**) i a l'Àrea Sanitària.
- Tasques d'ordenació i control del trànsit.
- Avisar a la població afectada que estigui en les zones de risc de l'emergència i especialment als elements vulnerables.
- Transmetre la informació de les mesures a adoptar per part de la població.
- Executar les mesures de protecció sobre els elements vulnerables: coordinar i executar l'evacuació o l'allunyament de la població, d'acord amb les indicacions del director del Pla Especial de la Generalitat i assegurar la seva aplicació. Coordinar-ne les tasques.
- Efectuar la relació de persones afectades (evacuades).
- Elaboració de les llistes de persones a la sala d'il·lesos i familiars, en el seu cas.
- Custòdia de béns a les zones afectades.

En l'àmbit d'avisos a la població:

- Avisar i informar la població afectada i, en particular, els elements especialment vulnerables.
- Comunicar a la població les mesures que hagi d'adoptar, i assegurar-ne l'aplicació.
- » Elaborar les llistes de persones a la sala d'il·lesos i familiars, en el seu cas.
- » Assessorar i informar al Director del pla de l'emergència de l'evolució de la situació a temps real.

El grup local logístic i d'acollida s'integra en el grup d'atenció i logístic del pla autonòmic que estigui activat, i les seves funcions s'han de fer de manera coordinada amb el grup d'atenció i logístic del pla autonòmic a través del seu coordinador operatiu.

La cobertura telefònica al municipi es molt limitada fet que dificulta molt la realització dels avisos en cas d'emergència. L'Ajuntament ha realitzat diferents requeriments per solucionar aquesta situació tenint en compte la vulnerabilitat que hi ha en cas d'accident químic.

Tanmateix, tenint en compte la poca cobertura, el municipi trucarà el més aviat possible al CECAT per informar de la situació.

1.3.2 CENTRES DE COORDINACIÓ

Centre de Recepció d'Alarmes (CRA)

Lloc	Ajuntament Vell Guàrdia Municipal
Adreça	Plaça de l'Església, 2
Telèfon	977.948.090
Fax	977.842.056
Protocols, d'actuació, etc.	fitxes Fitxa d'actuació núm. 1 Directori telefònic

Funcions:

- Notificar qualsevol alarma al 112 i al CECAT
- Rebre la notificació de l'alarma i trametre-la.
- Valorar, segons el protocols establerts, la importància de l'alarma.
- Posar en marxa el avisos d'activació del Pla de protecció civil municipal.
- Informar-se, en els primers moments, de la marxa de l'emergència.

Centre de Coordinació Operativa Local (CECOPAL)

Lloc	Sala de reunions Ajuntament Vell
Adreça	Plaça de l'Església, 2
Telèfon	977.948.090
Fax	977.842.056

Funcions:

- És el centre de coordinació municipal, que realitza les accions determinades pel director del Pla. Des d'aquí es dirigeix i es coordinen les actuacions dels diversos serveis relacionats amb el Pla.
- Mantenir contacte directe i continu amb el Centre de Coordinació Operativa de Catalunya (CECAT).
- Notificar als grups operatius i al CECAT l'activació i la desactivació del Pla de protecció civil municipal i rebre d'aquest centre i transmetre, segons els protocols, la informació relativa a activació, evolució i desactivació del Pla Especial de la Generalitat.
- Facilitar, si s'escau, la informació a la població del municipi, amb els mitjans oportuns, segons les circumstàncies del risc i l'evolució de la situació de l'emergència. Aquesta informació s'haurà de consensuar amb la direcció del Pla Especial de la Generalitat.
- Mobilitzar i assegurar la transmissió de la informació i les ordres als grups operatius municipals decidides per la direcció del Pla, així com activar els mitjans i recursos municipals necessaris.
- Canalitzar l'ordre de l'autoritat de protecció civil municipal de prestació de serveis personals i la requisita, la intervenció o l'ocupació temporal i transitòria dels béns necessaris per afrontar les situacions d'emergència.
- Donar suport als mitjans d'emergències, de seguretat i als serveis especialitzats aliens que intervinguin en el municipi sota l'estructura del Pla activat.

1.4 PROGRAMA I PROCEDIMENT D'IMPLANTACIÓ, SIMULACRES, MANTENIMENT, REVISIÓ I ACTUALITZACIÓ

1.4.1 PROGRAMA DE LA IMPLANTACIÓ DEL PLA

1.4.1.1 RESPONSABLE

	Nom i Cognoms	Càrrec
Responsable implantació 1	ELOI CALBET FERRAN	Alcalde. Regidories Hisenda i Urbanisme, Comunicació i Noves Tecnologies, Protecció Civil i Transparència
Responsable implantació 2	MARIA JESÚS VALLDOSERA GASULL	Primera tinenta d'alcalde i regidora de Benestar Social i Gent gran, Sanitat i Recursos Humans

1.4.1.2 PROGRAMA DE FORMACIÓ DELS ACTUANTS

Un cop l'any, es duran a terme les següents reunions d'implantació i simulacres:

	Tipus de formació	Risc/os*	Adreçat a
Primer any a partir de la tramitació del pla	Sessions informatives <ul style="list-style-type: none"> Generalitats del pla. Risc al municipi. Fitxes d'actuació. Reunió de coordinació i exercici pràctic <ul style="list-style-type: none"> Repàs de les fitxes d'actuació. Supòsits pràctics d'emergència. 	Territorials	Organigrama municipal de l'emergència
Segon any a partir de la tramitació del pla	Sessions informatives <ul style="list-style-type: none"> Generalitats del pla. Risc al municipi. Fitxes d'actuació. Reunió de coordinació i exercici pràctic <ul style="list-style-type: none"> Repàs de les fitxes d'actuació. Supòsits pràctics d'emergència. 	Accidents en el transport de mercaderies perilloses	Organigrama municipal de l'emergència
		Accidents químics	
Tercer any a partir de la tramitació del pla	Sessions informatives <ul style="list-style-type: none"> Generalitats del pla. Risc al municipi. Fitxes d'actuació. Reunió de coordinació i exercici pràctic <ul style="list-style-type: none"> Repàs de les fitxes d'actuació. Supòsits pràctics d'emergència 	Inundacions	Organigrama municipal de l'emergència
		Ventades	
		Pandèmies	

* Riscos proposats, sent susceptibles de canvis segons criteri a l'Ajuntament.

1.4.1.3 INFORMACIÓ A LA POBLACIÓ

Programa d'accions inicials:

Campanya	Tipus de risc	Tipus	Data
Anual	Territorials Inundacions Transport de mercaderies perilloses Accidents químics Ventades Pandèmies	Presentació institucional del pla, un cop aprovat.	Primer trimestre a partir de la tramitació del pla
		Ban informatiu presentació.	
		Revista, Ràdio i Web municipal <ul style="list-style-type: none"> ▪ Notícia de l'homologació. ▪ Resum del pla ▪ Consells d'autoprotecció. 	
		Xerrada associacions de veïns i elements vulnerables principals	

El municipi realitzarà una campanya informativa a la població abans de l'inici de l'època de perill.

Proposta de campanyes informatives

Risc	Campanya
Inundacions	El pla d'emergència de protecció civil per inundacions (INUNCAT) estableix que la "Campanya de prevenció d'inundacions" sigui de l'1 de setembre al 30 de novembre ja que és en aquesta època quan es produeixen les inundacions més importants: tot i que és possible que es puguin produir inundacions durant tot l'any.
Ventades	L'època d'alt risc de ventades del mes de novembre al mes de març.
Accident en el transport de mercaderies perilloses / Accident químic / pandèmies	El risc químic, de transport de mercaderies perilloses i pandèmies es pot produir en qualsevol època de l'any.

Remarcant que el municipi col·laborarà amb la Campanya que fa anualment la Generalitat de Catalunya sobre les mesures d'autoprotecció i informarà a la població a través dels mitjans següents:

- Informació a la web de l'Ajuntament
- Xarxes socials
- Ràdio Municipal
- Sistema eAgora
- Sistema de pregons
- Whatsapp municipal de l'Ajuntament
- Whatsapp de comerciants

Pel que fa a les campanyes i sessions informatives que es duran a terme per cada risc, veure programa d'implantació i manteniment.

1.4.1.4 IMPLANTACIÓ DELS RECURSOS TÈCNICS

El municipi implantarà els recursos següents:

Recurs	Emplaçament	Responsable
Sirenes	Campanar	DGPC Generalitat
Megafonia fixa	Tot el casc urbà	Regidoria Protecció Civil
Megafonia mòbil	Vehicle de Protecció Civil	Regidoria Protecció Civil

El responsable del destí al qual vagi cada recurs serà també responsable que se'n faci el manteniment adequat i que sigui en un lloc accessible i operatiu en cas d'emergència.

1.4.2 MANTENIMENT DEL PLA

1.4.2.1 RESPONSABLES

Els responsables del manteniment del Pla a nivell municipal són:

	Nom i Cognoms	Càrrec
Responsable manteniment 1	ELOI CALBET FERRAN	Alcalde. Regidories Hisenda i Urbanisme, Comunicació i Noves Tecnologies, Protecció Civil i Transparència
Responsable manteniment 2	MARIA JESÚS VALLDOSERA GASULL	Primera tinenta d'alcalde i regidora de Benestar Social i Gent gran, Sanitat i Recursos Humans

1.4.2.2 ACTUALITZACIONS I REVISIONS DEL DUPROCIM

El DUPROCIM s'ha d'actualitzar anualment o bé quan es produeixi un canvi que faci que s'hagi d'actualitzar. Alhora aquest s'ha de revisar, cada quatre anys o bé quan hi hagi una modificació substancial.

1. Actualització:

Les actualitzacions anuals, es basen en la modificació de:

- Canvis menors en infraestructures, activitats econòmiques i serveis bàsics del municipi.
- Dades de població.
- Canvis menors en l'anàlisi de risc.
- Posada al dia del nom dels càrrecs que figuren en el Pla, les seves responsabilitats i les funcions que tenen assignades
- Modificació de les funcions o la reestructuració en el repartiment de les responsabilitats de l'organigrama de l'emergència.
- Modificació de la ubicació dels centres operatius del Pla municipal: Centre Receptor d'Alarmes o CECOPAL.
- Modificació de les fitxes d'actuació, si es creu necessari.

2. Revisió:

Tal i com s'ha dit anteriorment, el DUPROCIM, s'ha de revisar, cada quatre anys o bé quan hi hagi una modificació substancial:

- Quan es produeixi una variació important del risc en origen o de la ubicació dels elements vulnerables.
- Quan es produeixin altres variacions importants de l'organització municipal.
- Quan es modifiquin les fitxes d'actuació.
- Quan es publiqui una nova normativa o disposició legal que afecti d'alguna manera el Pla de protecció civil municipal.
- Al cap de quatre anys.

Després de les eleccions municipals s'han d'analitzar els documents per si fos necessari actualitzar-lo o revisar-los de nou.

3. Un cop actualitzada la informació o revisat el Pla:

- Pel que fa a les actualitzacions dels plans, una vegada aprovades per la corporació municipal respectiva, és suficient una comunicació a la direcció general competent en matèria de protecció civil dels canvis efectuats en el Document únic de protecció civil municipal, en la part que s'hagi hagut d'adaptar a les noves circumstàncies. Des d'aquesta unitat directiva es trametrà el Document modificat a la secretaria de la Comissió de Protecció Civil de Catalunya perquè en doni compte a la Comissió en la següent sessió d'aquest òrgan que tingui lloc.
- La revisió dels plans inclosos en el Document únic de protecció civil municipal s'ha d'aprovar i homologar, conjuntament, amb el mateix procediment de l'aprovació i l'homologació inicials, adjuntant un escrit de descripció de les actuacions d'implantació i manteniment dels plans realitzades en els últims quatre anys.

1.4.2.3 TERMINIS

El DUPROCIM s'ha d'actualitzar anualment o bé quan es produeixi un canvi que faci que s'hagi d'actualitzar. Alhora aquest s'ha de revisar cada quatre anys o bé quan hi hagi una modificació substancial.

DUPROCIM

Data de l'última actualització: Desembre 2024	Data de la propera actualització: Desembre 2025
Data de l'última revisió: Desembre 2024	Data de la propera revisió: Desembre 2028
Data d'homologació: 14 de desembre de 2023	Data d'homologació de l'última revisió: 14 de desembre de 2023

Remarcar que el municipi del Morell té homologats els següents plans:

Pla	Data Homologació
PROCICAT	14/12/2023
INUNCAT	14/12/2023
PLASEQCAT	14/12/2023
TRANSCAT	14/12/2023
Contaminació de l'Ebre (PA PROCICAT)	14/12/2023

1.4.3 PROGRAMA D'EXERCICIS I SIMULACRES

1.4.3.1 PROGRAMA D'EXERCICIS I SIMULACRES ANUALS

S'ha de dur a terme, com a mínim, un simulacre del Pla de Protecció Civil Municipal cada quatre anys. Tot i així, convé realitzar exercicis anuals i un simulacre complet d'algun dels riscos definits al DUPROCIM cada any.

Data	Tipus de risc	Tipus de simulacre	Adreçat a
Primer any a partir de la tramitació del pla	Territorials	Exercici de despatx	<ul style="list-style-type: none"> • Organigrama municipal de l'emergència. • Tots els actuants. • Població implicada.
	Pandèmies	Exercici de despatx	<ul style="list-style-type: none"> • Organigrama municipal de l'emergència. • Tots els actuants. • Població implicada.
Segon any a partir de la tramitació del pla	Inundacions	Exercici de despatx	<ul style="list-style-type: none"> • Organigrama municipal de l'emergència. • Tots els actuants. • Població implicada.
	Ventades	Exercici de despatx	
Tercer any a partir de la tramitació del pla	Transport de mercaderies perilloses	Exercici de despatx	<ul style="list-style-type: none"> • Organigrama municipal de l'emergència. • Tots els actuants. • Població implicada.
	Químic	Exercici de despatx	

Almenys cada dos anys, un dels exercicis de despatx esdevindrà simulacre complet pel que fa al dispositiu municipal.

1.5 BASES PER AL PLA DE RECUPERACIÓ PREVIST A L'ARTICLE 31 DE LA LLEI 4/1997

Un cop desactivat el pla, els poders públics poden establir, si s'escau, un pla de recuperació i rehabilitació de l'entorn i dels serveis bàsics regulat a la Llei 4/1997. Es tracta, per tant, d'una fase posterior a l'emergència i que es perllonga fins que s'han restablert els serveis mínims a la població de les zones afectades per l'emergència.

El pla de recuperació ha de preveure la tornada a la normalitat de les persones afectades, vetllant per una atenció adient a totes elles, especialment pel que fa a les persones amb discapacitat o que formen part de col·lectius especialment vulnerables.

Cal preveure actuacions de recuperació i rehabilitació de l'entorn així com dels serveis bàsics, sempre que siguin necessàries. Aquestes actuacions aniran destinades a proveir els mitjans necessaris per al restabliment de la normalitat. També caldrà preveure les actuacions necessàries en relació a les persones afectades, tenint especial cura en l'atenció de les persones vulnerables o amb discapacitat, per facilitar el seguiment de l'atenció, la cobertura de necessitats, el retorn a la normalitat i l'assessorament integral. Aquestes actuacions es fan en coordinació amb els municipis.

Els municipis han de preveure els aspectes a desenvolupar per garantir el restabliment dels serveis bàsics de la seva competència, així com l'acompanyament a les persones durant l'estadi de recuperació. Alguns aspectes importants a considerar són: el seguiment de l'atenció dels afectats, l'establiment d'un punt d'informació únic (finestreta única), la realització de reunions informatives, preveure i informar sobre vies de finançament i compensació, fomentar l'ús d'assegurances en determinats àmbits, etc. Cal garantir la informació i l'acompanyament de les persones evacuades, en especial, en cas que el seu habitatge pugui haver resultat afectat. Per això, caldrà avaluar l'estat dels habitatges.

1. Recopilació de les fonts d'informació dels danys produïts:

- Tècnics municipals
- Brigada d'obres
- Agents de la Policia Municipal, els Mossos d'Esquadra, la Guàrdia Civil
- Bombers
- Servei d'enllumenat, de clavegueram... del municipi
- Companyies de l'aigua, del gas, d'electricitat i de telèfons
- Serveis de transports: transport urbà, empreses d'autocars, empreses de transports...
- Carreteres
- Indústries, comerços... del municipi
- Particulars
- Serveis sanitaris
- Altres que el municipi consideri oportú

2. Recopilació de les dades dels danys que s'han produït:

- Localització dels danys: cal indicar el lloc concret (fins i tot amb cartografia).
- Descripció de:
 - o Els elements afectats (cal indicar el tipus d'element i una descripció).
 - o Els tipus dels danys que s'han produït.
 - o Causes que han produït els danys.

3. Valoració econòmica dels danys (despeses que s'han generat durant l'emergència i cost per recuperar la normalitat).

És responsabilitat de l'Ajuntament l'adopció immediata de les mesures següents:

- Notificació a les companyies de gas, d'electricitat, de telèfons, de llum, carreteres, mitjans de transport de les avaries, talls de subministrament, dels danys que s'han produït.
- Acollida de la població.
- Proveïment de recursos a la població.
- Desenrunament i neteja.
- Recerca de mitjans i recursos.
- Control d'aqüífers.

Proposta de reconstrucció o reparació dels danys:

- Descripció de les obres, reparacions... a realitzar per recuperar o reparar els danys (la proposta es pot realitzar per evitar la repetició dels danys).
- Valoració econòmica (cost per recuperar la normalitat).
- Designació de responsables.
- Definició de terminis.

Cal saber si la zona s'ha declarat o no zona afectada greument per una emergència de protecció. En aquest cas les ajudes vindran de l'Estat, el qual aprova un Reial decret llei (primer l'aprova el Consell de Ministres i posteriorment el validen les Corts), per establir de forma concreta i per a cada catàstrofe totes les mesures, actuacions i procediments a seguir. S'hi estableixen, també, les previsions de finançament mitjançant el crèdit extraordinari.

Al marge de les subvencions que dona l'Estat, pot haver-hi ajudes de les comunitats autònomes, la Unió Europea, les diputacions. En aquest cas, cal tenir en compte que aquestes ajudes són incompatibles amb les que pugui donar l'Estat. En qualsevol cas, cal iniciar l'avaluació dels danys i els tràmits el més aviat possible.

Podeu trobar més informació a la "Guia d'ajuts i subvencions durant la postemergència", publicada a la web de Protecció Civil.

Finalment, **és important destacar que l'activació formal dels plans municipals d'emergència és un requisit general per poder acreditar la situació d'excepcionalitat i accedir als diferents ajuts i subvencions.**

2. DOCUMENT 2. ANÁLISI DE RISC

2.1 RISC TERRITORIAL

El municipi està obligat a redactar el pla de risc territorial.

Risc territorial		
Risc	Descripció	Avaluació
Emergències per onades de calor	<p>Risc quan se supera el percentil 98 de la temperatura màxima diària del període d'estiu: A El Morell és de 35.1°C. https://static-m.meteo.cat/wordpressweb/wp-content/uploads/2024/06/17102634/Percentil_fred_calor_2014_2023.pdf</p> <p>Les conseqüències per la salut varien en funció de la duració de la situació. Es a dir, si les temperatures elevades es perllonguen al llarg dels dies, el grau d'afectació serà més elevat.</p>	Tot el terme municipal pot patir emergències per onades de calor.
Emergències per onades de fred	<p>Risc quan s'arriba al percentil 2 de la temperatura mínima diària del període d'hivern: A El Morell és de -2,0°C. https://static-m.meteo.cat/wordpressweb/wp-content/uploads/2024/06/17102634/Percentil_fred_calor_2014_2023.pdf</p> <p>Les conseqüències per la salut varien en funció de la duració de la situació. Es a dir, si les temperatures baixes es perllonguen al llarg dels dies, el grau d'afectació serà més elevat.</p>	Tot el terme municipal pot patir emergències per onades de fred.
Emergències per concentració de persones	<p>Es preveu que es produeixi aglomeració per concentració de persones en els següents actes:</p> <ul style="list-style-type: none"> - Terrafira - Festa de la Granja - Festa Major d'estiu del Morell - Festa Major d'hivern del Morell - Mercat - PrimaveraArt - Terrafira de Nadal - Fira de Nadal - Festival PintorRock - Fideuada Popular <p>Veure apartat 6.1.6</p>	Aquestes activitats, segons el Decret 30/2015 no estan obligades a disposar de PAU. No obstant, tal com s'adjunta a l'apartat 6.1.6, el municipi ha elaborat un PAU per la Festa Major.
Risc per emergències per episodis de contaminació de l'Ebre aigües avall de l'embassament de Flix	<p>Les aigües del tram baix del riu Ebre són aprofitades per a l'abastament urbà d'una població entre 500.000 i 1.000.000 persones i per al reg d'àmplies zones conreades, tant a l'horta al llarg del riu com al Delta. A més, sustenten els ecosistemes associats al riu i al seu entorn immediat (ecosistema fluvial, riberes, delta), els valors ecològics, naturalístics i paisatgístics dels quals han propiciat la creació de diversos espais protegits entre els quals destaquen el Parc Natural del Delta de l'Ebre i la Reserva Natural de les Riberes de l'Ebre a Flix.</p> <p>D'altra banda, el tram baix del riu Ebre està subjecte a l'amenaça de contaminació des de diverses fonts. Una font rellevant de contaminació potencial és l'acumulació de residus contaminats a l'embassament de Flix, conseqüència de l'activitat industrial desenvolupada.</p>	<p>En l'anàlisi de risc s'ha estudiat la perillositat i la vulnerabilitat associades a episodis de contaminació en l'Ebre des de l'embassament de Flix fins a la desembocadura .</p> <p>Segons l'annex 2 del Pla autonòmic, el municipi té l'obligació de considerar aquesta tipologia de risc, per situació d'abastament d'aigua a la</p>

Risc territorial		
Risc	Descripció	Avaluació
		població (el municipi té com a font principal de subministrament, aigua del CAT).

*A continuació s'adjunten el detall dels actes a l'exterior on s'aglomera un gran nombre de gent:

Actes	Data	Ubicació	Assistència Aproximada	Document seguretat
Terrafira	Abril-maig (bianual)	Rambla Pau Casals	-	-
Festa de la Granja	1a setmana juliol	Granja dels Frares	-	-
Festa Major d'estiu del Morell	Darrera setmana juliol	Casc urbà	-	-
Festa Major d'hivern del Morell	2a setmana novembre	Casc urbà	-	-
Mercat	Tots els dissabtes	Rambla Pau Casals	-	-
PrimaverArt	Cap de setmana després de Setmana Santa	Casc urbà	-	-
Terrafira de Nadal	Desembre	Carrer Àngel Guimerà	7.000 persones	-
Fira de Nadal	1r cap de setmana de desembre	PP1- entre els carrers Àngel Guimerà, Jacint Verdager, Pompeu Fabra i Miquel Martí i Pol	-	-
Festival Pintor Rock	Octubre	La Granja ds Frares, Lloc Hospitals, 310	5.000 persones	PAU
Fideuada Popular	Abril	Carrer Àngel Guimerà	1.000 persones	-

Remarcar que el municipi està obligat a redactar el Pla de risc territorial.

2.2 RISCOS ESPECIALS

Els riscos que es troben inclosos dins de l'àmbit d'aplicació de riscos especials són els següents:

Riscos especials		
Risc	Descripció del risc	Avaluació
Risc d'inundacions (INUNCAT)	<p>Al municipi hi ha un gran nombre de zones inundables geomorfològicament, tal i com s'adjunta al punt 2.2.1.2 i al document 7 de cartografia.</p> <p>Als punts 2.2.1, 3.1.1 i al 3.2.3 s'avalua amb detall el risc d'inundacions.</p>	Segons el Pla INUNCAT el municipi està OBLIGAT a elaborar el PAM d'inundacions.
Risc químic en el transport (TRANSCAT)	<p>El municipi té nivell de perill MOLT ALT (A-27 i T-750) per accident en el transport de MMPP per carretera. Remarcar que també el municipi pot quedar afectat en cas d'accident a la T-721 amb nivell de perill ALT ubicada a la Pobla de Mafumet.</p> <p>Per altre banda, la línia de ferrocarril de Reus a la Refineria que transcorre pel municipi transporta mercaderies perilloses que es carreguen i es descarreguen al polígon industrial El Morell.</p>	Segons el Pla TRANSCAT el municipi està OBLIGAT a elaborar el PAM d'accidents en el transport de mercaderies perilloses.
Risc químic (PLASEQTA)	<p>El municipi es troba dins les zones de planificació de les empreses:</p> <ul style="list-style-type: none"> • Repsol Química SA (El Morell) • Sociedad Española de Carburos Metálicos SA (El Morell) • Messer Iberica de Gases Sau (El morell) • Dow Chemical Ibérica SL Nord (La Pobla de Mafumet) • Repsol Petroleo (La Pobla de Mafumet) • Sociedad Española de Carburos Metálicos SA (La Pobla de Mafumet) • Basf Sonatrach Propanchem (La Canonja) 	Segons el Pla PLASEQTA el municipi està OBLIGAT a elaborar el PAM d'accidents químics.
Risc de vent (VENTCAT)	<p>Segons dades del Pla de la Generalitat de Catalunya per risc de ventades (VENTCAT), tots els municipis de Catalunya, podrien quedar afectats per al risc. Estan obligats a elaborar el PAM de risc per vent els municipis que superin un dels dos llindars definits a continuació:</p> <ul style="list-style-type: none"> - Municipis amb >10 dies de superació del llindar de vent de 20 m/s - Municipi amb >20.000 habitants <p>La resta de municipis estan recomanats a elaborar el PAM de risc per ven</p>	Segons el Pla VENCAT, el municipi està RECOMANAT a elaborar el PAM de risc per vent.
Risc de pandèmies *	<p>D'acord amb el Pla de pandèmies de la Generalitat de Catalunya, els municipis de mes de 20.000 habitants, estan obligats a contemplar aquest risc en el Pla de Protecció Civil. La resta de municipis està recomanat.</p> <p>Les emergències per pandèmies, tot i que depèn del grau d'evolució en el qual es trobi la dispersió de</p>	Segons el Pla de pandèmies, el municipi esta RECOMANAT a l'elaboració del PAM de risc per pandèmies

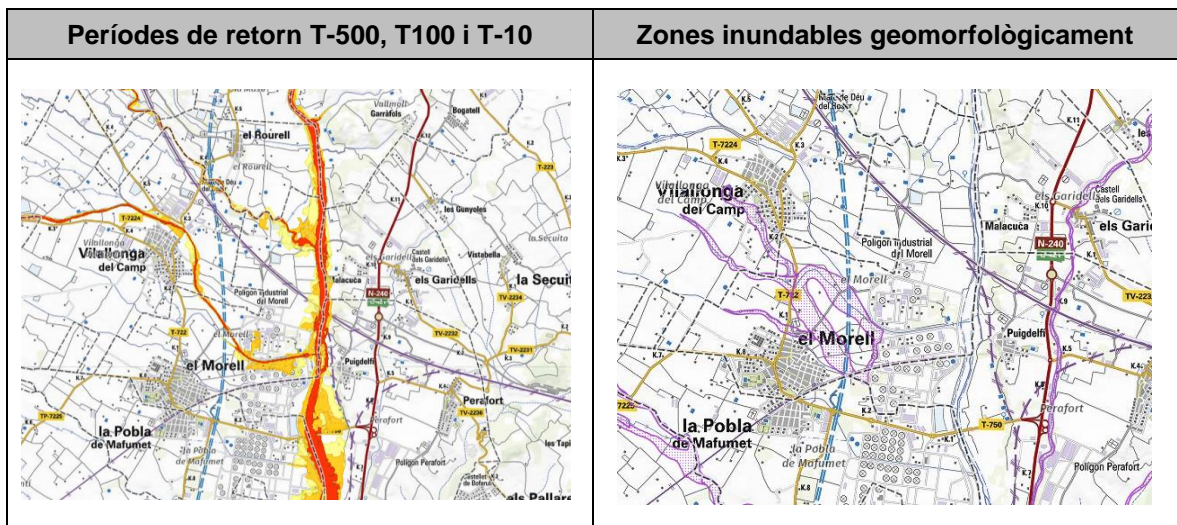
Riscos especials		
Risc	Descripció del risc	Avaluació
	<p>l'agent causant de la mateixa, plantegen greus problemes:</p> <ul style="list-style-type: none"> • Elevada demanda de mitjans sanitaris • Mortalitat • Molta alarma social. <p>Paral·lelament, poden arribar a limitar el funcionament dels serveis públics i les activitats econòmiques i empresarials.</p>	

*Pel que fa al risc de d'emergències associades a pandèmies, en cas que aquest es materialitzi, se seguiran les recomanacions recollides a l'annex V d'aquest pla.

2.2.1 INUNDACIONS

2.2.1.1 RESUM I CONCLUSIONS DE L'ANÀLISI DEL RISC

Segons el Mapa de Protecció Civil de Catalunya, al municipi del Morell hi ha zones inundables geomorfològicament, períodes de retorn T-500, T100 i T-10 així com un punt d'actuació prioritària. Per tant, està obligat a analitzar aquest risc en l'elaboració del Document Únic de Protecció Civil (DUPROCIM).



Font: Mapa de Protecció Civil de Catalunya

2.2.1.2 DESCRIPCIÓ DELS CURSOS FLUVIALS EXISTENTS AL MUNICIPI

Al municipi del Morell existeixen els següents cursos fluvials:

Nom	Característiques
Riu Francolí	Desemboca al Mediterrani a l'altura del port de Tarragona i és un dels principals rius de les comarques tarragonines. Neix on s'ajunten els rius Sec i Milans, a la Conca de Barberà. És de cabal molt irregular, amb moltes variacions del nivell de les aigües. Limita a l'est amb el terme municipal del Morell. Compta amb una longitud de 59 Km. i una conca de 833 km ² .
Riu Glorieta	El Glorieta és un dels afluents més meridionals de la conca hidrogràfica del riu Francolí. Neix a les aigües subterrànies dels Montllats, una de les masses calcàries més importants de les muntanyes de Prades. El riu Glorieta es caracteritza per tenir estiatges molt marcats a l'estiu i riudes durant les pluges de la tardor. Limita amb la part nord del terme municipal del Morell.

Nom	Característiques
Riera de La Selva (Vilallonga)	La Riera de la Selva és el darrer afluent d'entitat del marge dret del Francolí. Neix al Coll de les Llebres. s'uneix al Francolí dins el conjunt petroquímic del Morell. Les dimensions de la Riera de la Selva són similars a les del riu Glorieta amb una conca d'uns 35 km ² i una longitud del curs principal d'uns 15 km., però el cabal és inferior, uns 0.15 m ³ /s, com a conseqüència del caràcter menys muntanyenc d'aquesta conca, i també és més irregular, degut a la menor circulació subterrània que la geologia de la conca imposa.
Torrent de Manyer	Flueix al nord del nucli habitat del Morell. Transcorre paral·lel al C/ del Molí abans de creuar la línia de ferrocarrils RENFE i endinsar-se a les instal·lacions de Repsol, per desembocar acte seguit al Francolí.
Torrent de la Gemegor	S'uneix a la riera de la Selva al sud del P. I. del Morell.
Barranc de la Bruixa (Torrent de Mas de Marquès) al nucli urbà.	Travessa soterrat el nucli urbà. Desemboca al terme municipal de La Pobla de Mafumet.

2.2.1.3 RIERES SEQUES I/O RAMBLES URBANITZADES I/O EN ZONES URBANES

Nom	Característiques
Riera de la Selva	Riera mediterrània, normalment no porta aigua, desemboca al Francolí. Travessa el terme per la part nord, de nord-oest a est per la zona del polígon (Repsol-YPF Química).
Torrent Manyer	Curs fluvial que envolta el nord del nucli urbà per desembocar al Francolí. Només porta aigua durant els dies plujosos.
Barranc de la Bruixa (Torrent de Mas de Marquès)	Curs fluvial que creua el sud del nucli urbà i el nucli de la Pobla per desembocar al Francolí després de passar per les instal·lacions de Repsol-YPF Petróleo on es troba canalitzat. Només porta aigua durant els dies plujosos.

2.2.1.4 INFRAESTRUCTURES ASSOCIADES DESTACABLES: PONTS, RESCLOSES, EMBASSAMENTS, GUALS, BASSES

Nom	Característiques
Resclosa sèquia de la Granja	El riu de Glorieta travessa la sèquia de regadiu secundària que neix del Francolí i acaba als terrenys circumdants a la Granja dels Frares.
Camí de conreu	Prop de la desembocadura del riu de Glorieta existeix un camí que connecta terrenys cultivats, travessant el riu a mateix nivell.
Creuament del Camí d'accés al P. I. El Morell	L'accés oest del P. I. del Morell es realitza a través d'un camí que arriba des de la part nord del nucli habitat del Morell, travessant dues rieres a mateix nivell, una de les quals és la riera de la Selva.
Pont sobre la riera de la Selva	Pas elevat del vial principal de les instal·lacions de Repsol Química i el P. I. El Morell sobre la riera de la selva.
Pont sobre torrent del Manyer	Situat al Km. 1,1 de la T-722, on dins del nucli habitat del morell s'anomena l'Avda. de Valls.
Pont sobre l'Avda de la Granja	Situat a les últimes cases del nord del Morell.
Pas elevat de la línia RENFE sobre el Torrent del Manyer	Travessa el Torrent del Manyer a l'alçada del Mas de Balcells.
Pas elevat de la línia RENFE sobre el Torrent de Mas de Marquès	Situat en el punt on el torrent torna a la superfície, on acaba el C/ del Camí de l'Estació.
Tram de curs fluvial modificat	El recorregut del Torrent de Mas de Marquès per les instal·lacions de la refinaria de Repsol ha estat modificat. Desemboca al Francolí per sota del Vial est de la refinaria.
Pont Torrent de la Gemegor	Situat al Km. 1,3 de la T-722 (del Morell a Vilallonga del Camp)

2.2.1.5 ALTRES LLOCS AMB PERILL D'INUNDACIÓ (ANTIGUES LLACUNES, DELTES, CONS DE DEJECCIÓ...)

Al municipi del Morell no es disposa d'elements com antigues llacunes, deltes, cons de dejecció amb perill d'inundació.

2.2.1.6 PUNTS D'AFORAMENT I/O LLOCS DE VIGILÀNCIA DEL NIVELL DE L'AIGUA

Al municipi del Morell no es disposa de punts d'aforament i/o llocs de vigilància del nivell de l'aigua. El punt que es troba més proper que controla el Riu Francolí és:

Nom	Característiques
Estació d'aforament de Montblanc	<ul style="list-style-type: none">Estació del Sistema Automàtic d'Informació Hidrològica (SAIH) de l'Agència Catalana de l'Aigua (ACA).Consultable a temps real des de l'ACA i des del CECAT.

Font: Mapa de l'Agència Catalana de l'Aigua

2.2.1.7 PUNTS D'ACTUACIÓ PRIORITÀRIA

Punt	Descripció	Coordenades
Polígon Industrial	Afectació a indústries químiques a causa del desbordament del riu Francolí.	X: 351270 Y: 4562311

2.2.1.8 PUNTS CONFLICTIUS

Punt	Descripció
Repsol -YPF Químic	Pas de la Riera de la Selva per la indústria. Es troba canalitzada.
Gual del Torrent Gemegor, del camí Carbuos Metàlics i Repsol YPF al cementiri.	En fortes crescudes podria arrossegar vehicles al seu pas.
Gual del torrent de Manyer, del camí Carbuos Metàlics i Repsol YPF al cementiri.	En fortes crescudes podria arrossegar vehicles al seu pas.
Gual de la riera de la Selva, al camí Carbuos Metàlics i Repsol YPF al cementiri.	En fortes crescudes podria arrossegar vehicles al seu pas.
Pont de la T-722, al seu pas pel torrent de Manyer.	En crescudes excepcionals es poden obstruir els tubs d'evacuació d'aigües.
Pont de la T-722, al seu pas pel torrent de Gemegor.	En crescudes excepcionals es poden obstruir els tubs d'evacuació d'aigües.
Barranc de la Bruixa	Obstrucció per acumulació de sòlids a l'entrada de la canalització

2.2.1.9 ZONES ON ES PODEN DESENCADENAR FENÒMENS GEOLÒGICS ASSOCIATS: ESSLAVISSADES, CAIGUDA DE ROQUES, ETC.

Al municipi del Morell no disposa de zones on es poden desencadenar fenòmens geològics associats: esllavissades, caiguda de roques, etc.

2.2.2 TRANSPORT DE MERCADERIES PERILLOSES

2.2.2.1 RESUM I CONCLUSIONS DE L'ANÀLISI DE RISC

D'acord amb el Mapa de Protecció Civil de Catalunya i el TRANSCAT, el municipi té nivell de perill MOLT ALT (A-27 i T-750) per accident en el transport de MMPP per carretera.

Remarcar que també el municipi pot quedar afectat en cas d'accident a la T-721 amb nivell de perill ALT ubicada a la Pobla de Mafumet.

Per tant, el municipi està obligat a incloure aquest risc en el Document únic de Protecció Civil (DUPROCIM).

Per altre banda, la línia de ferrocarril de Reus a la Refineria que transcorre pel municipi transporta mercaderies perilloses que es carreguen i es descarreguen al polígon industrial El Morell.

Nivell de perill en el transport de mercaderies perilloses per carretera:



2.2.2.2 DESCRIPCIÓ DE LES CARRETERES EXISTENTS AL MUNICIPI

Al municipi del Morell existeixen les següents carreteres/línies de ferrocarril per on es transporten mercaderies perilloses:

Nom	Descripció
Carretera comarcal T-722 de Rourell a Morell.	Carretera local de les comarques del l'Alt Camp i del Tarragonès. Discorre per el termes municipals del Morell, Vilallonga del Camp, El Rourell, La Masó, El Milà, Alcover i Valls. Té el seu inici en el municipi del Morell.
Carretera comarcal TP-7225 del Morell a Reus.	Carretera que té inici a Reus passant per Constantí, La Pobla de Mafumet i té el seu final a El Morell.

Nom	Descripció
Autovia A-27 de Tarragona a Valls.	Autovia de 23 quilòmetres de llargada que té el seu inici a Tarragona (Polígon Industrial del Francolí) i transcorre pel voltant dels municipis de Constantí, la Pobla de Mafumet, el Morell, Vilallonga del Camp, el Rourell i finalitza a la variant de Valls.
Carretera comarcal T-750 de la N-240 al Morell.	Carretera local de la diputació que connecta la nacional N-240 a la zona del Polígon de Perafort amb els municipis de la Pobla de Mafumet i el Morell.
Reus - Refineria	Línia de ferrocarril que transcorre pel municipi i transporta mercaderies perilloses que es carreguen i es descarreguen al polígon industrial El Morell.

2.2.2.3 PUNTS NEGRES DE LA XARXA VIÀRIA

Al municipi del Morell no existeix cap punt negre a la xarxa viària .

2.2.2.4 VIES D'ORDENACIÓ DEL TRÀNSIT DE MERCADERIES PERILLOSES — SI HI HA CAP ORDENANÇA EN AQUEST SENTIT

Al municipi del Morell no existeix cap d'ordenança municipal que regula el trànsit de mercaderies perilloses. Però queda totalment prohibit el pas de vehicles que transporten mercaderies perilloses en tot el municipi, es desvien per la carretera nacional N-240.

Destacar, l'existència de diferents ordenances a nivell Europeu, estatal i autonòmic:

- Xarxa d'itineraris per a mercaderies perilloses (XIM)
- Reglament General de Circulació del Servei Català de Trànsit
- L'acord Europeu sobre el transport internacional de mercaderies perilloses per carretera (ADR)

Remarcar que el servei català de trànsit també ha elaborat el document de restricció de circulació a les carreteres del servei català de trànsit.

2.2.2.5 ESTACIONS O ZONES D'APARCAMENT DE MERCADERIES PERILLOSES EN EL MUNICIPI

Al municipi del Morell no existeix cap zona d'aparcaments de mercaderies perilloses.

2.2.2.6 ÀREA DE DESCANS

Al municipi del Morell no existeix ninguna zona d'àrea de descans.

2.2.2.7 GASOLINERES

Codi	Titular	Adreça	Telèfon
BEN01	Petronor	Avinguda Pau, 12	-

2.2.2.8 EMPRESES AFECTADES PER LA NORMATIVA DE PREVENCIÓ D'ACCIDENTS GREUS (SEVESO)

Empreses afectades per la normativa de prevenció d'accidents greus (SEVESO), que poden afectar el terme municipal del Morell.

- Repsol Química (El Morell)
- Sociedad Española de Carburos Metálicos (El Morell)
- Dow Chemical Ibérica (La Pobla de Mafumet)
- Repsol Petroleo (La Pobla de Mafumet)

- Sociedad Española de Carburos Metálicos (La Pobla de Mafumet)
- Basf Sonatrach Propanchem (La Canonja)
- Messer Iberica de Gases SAU (El Morell)

2.2.2.9 ALTRES INDÚSTRIES DEL MUNICIPI

Al municipi del Morell no trobem altres indústries químiques.

2.2.3 ACCIDENTS GREUS EN ESTABLIMENTS AMB SUBSTÀNCIES PERILLOSES

2.2.3.1 RESUM I CONCLUSIONS DE L'ANÀLISI DEL RISC

Segons dades del Mapa de Protecció Civil de Catalunya, el municipi El Morell, està obligat a elaborar l'anàlisi per risc químic en establiments amb substàncies perilloses ja que es troba en zona d'intervenció i d'alerta de les següents empreses SEVESO:

- Repsol Química (El Morell)
- Sociedad Española de Carburos Metálicos (El Morell)
- Dow Chemical Ibérica (La Pobla de Mafumet)
- Repsol Petróleo (La Pobla de Mafumet)
- Sociedad Española de Carburos Metálicos (La Pobla de Mafumet)
- Basf Sonatrach Propanchem (La Canonja)
- Messer Iberica de Gases SAU (El Morell)

A partir dels escenaris estudiats al PLASEQTA, els accidents greus a tenir en compte a El Morell són els següents:

Empresa	Descripció	Conseqüència	Cat.
Repsol Química (El Morell)	Bleve a la cisterna d'isobutà	Bleve	3A
	Fuita al tanc D-5060 d'amoniac per l'orifici equivalent a 10mm	Núvol tòxic	3B
	Trencament parcial del 10% del diàmetre, amb un màxim de 50mm, de la línia d'alimentació d'òxid d'etilè al reactor.	Núvol tòxic	3C
Sociedad Española de Carburos Metálicos. (El Morell)	Trencament parcial del 10% del diàmetre de la canonada d'enviament d'oxigen gas a l'exterior	Núvol tòxic	3
Dow Chemical Ibérica (La Pobla de Mafumet)	Fuita en el dipòsit de disulfur de dimetil per orifici de 10 mm de diàmetre.	Núvol tòxic	3

Empresa	Descripció	Conseqüència	Cat.
Sociedad Española de Carburos Metálicos (La Pobla de Mafumet)	Trencament parcial del 10% del diàmetre nominal de la mànega de descàrrega d'anhidrid sulfurés, amb un màxim de 50mm	Núvol tòxic	3B
	Descomposició de nitrat d'amoni en la cisterna que connecta amb TK001/2 i fuga d'anhidrid sulfurés de l'equip per un forat equivalent de 10 mm de diàmetre	Núvol tòxic	3C
Repsol Petróleo (La Pobla de Mafumet)	Trencament parcial del 10 % del diàmetre de la línia d'enviament d'H ₂ S d'aigües àcides, amb un màxim de 50 mm.	Núvol tòxic	3A
		Núvol tòxic	3B
Basf Sonatrach Propanchem (La Canonja)	Fuita de disulfur de dimetil de l'equip per forat equivalent a 10 mm de diàmetre.	Núvol tòxic	3B

2.2.3.2 ZONES DE PLANIFICACIÓ I ZONES DE REFERÈNCIA

En els Plans d'Emergència Exterior, a partir dels estudis de seguretat que presenten les empreses afectades i després d'una avaluació per una entitat independent, es defineixen el que s'anomenen les zones de planificació:

- **Zona d'intervenció (ZI)** és aquella dins la qual les conseqüències dels accidents produeixen un alt nivell de danys que justifica l'aplicació immediata de mesures de protecció a la població. És a dir, és aquella zona dins la qual tota la població que hi hagi pot patir danys com a conseqüència de l'accident.
- **Zona d'alerta (ZA)** és aquella dins la qual les conseqüències dels accidents provoquen efectes que, encara que perceptibles per la població, no justifiquen la intervenció excepte per als grups crítics, definits pel responsable del Grup Sanitari par a cada cas concret. És a dir, és aquella zona dins la qual únicament la població sensible o grups crítics poden patir danys com a conseqüència de l'accident.

2.3 RISCOS ESPECÍFICS

No es contemplen riscos específics al municipi del Morell.

3. DOCUMENT 3. VULNERABILITAT MUNICIPAL

3.1 ÀREES O SECTORS D'AFECTACIÓ

3.1.1 ÀREES O SECTORS D'AFECTACIÓ PER INUNDACIONS

Àrees de risc d'inundacions	Localització
Polígon Industrial (Instal·lacions de Repsol-YPF Química)	Situat a la vora del riu Francolí, al sud-est del municipi. La riera de la Selva travessa la indústria horitzontalment per desembocar en el riu Francolí, en la mateixa zona.
La Gatellada	Zona de conreus situada a la vora dreta del riu Francolí.
La Majola -La Granja Dels Frares	Zona de conreus, de confluència entre el riu Glorieta i el Francolí, al nord del terme municipal.
Mas de Petet al nord del municipi	Zona de conreus situada al límit del municipi del Rourell, just al costat de la zona del Gorg de Caldero al riu Francolí.
La Sínia – el Cap d'en Bou	Camps de conreu afectats des de la T-722 en direcció a Vilallonga del Camp fins a la zona del mas de Mercader, la Sínia i el Cap d'en Bou
Riera de la Selva – les Vinyasses – Polígon Industrial	Zona de conreus i bosc que es desplaça al llarg de la Riera de la Selva fins arribar al Polígon Industrial
Torrent de Manyer	Zona de conreus i habitatges per on passa el torrent i que pot afectar especialment el Cementiri del municipi així com també el taller de mecànic d'Autoter

Punts negres:

Punt	Descripció
Polígon Industrial	Afectació a indústries químiques a causa del desbordament del riu Francolí.

Punts conflictius:

Punt	Descripció
Repsol -YPF Química	Pas de la Riera de la Selva per la indústria. Es troba canalitzada.
Gual del Torrent Gemegor, del camí Carbuos Metàlics i Repsol YPF al cementiri.	En fortes crescudes podria arrossegar vehicles al seu pas.
Gual del torrent de Manyer, del camí Carbuos Metàlics i Repsol YPF al cementiri.	En fortes crescudes podria arrossegar vehicles al seu pas.
Gual de la riera de la Selva, al camí Carbuos Metàlics i Repsol YPF al cementiri.	En fortes crescudes podria arrossegar vehicles al seu pas.
Pont de la T-722, al seu pas pel torrent de Manyer.	En crescudes excepcionals es poden obstruir els tubs d'evacuació d'aigües.
Pont de la T-722, al seu pas pel torrent de Gemegor.	En crescudes excepcionals es poden obstruir els tubs d'evacuació d'aigües.
Barranc de la Bruixa	Obstrucció per acumulació de sòlids a l'entrada de la canalització
Pont de la A-27 sobre la via de Ferrocarril Reus - Refineria	Pas del Torrent de Manyer que podria arrossegar vehicles.

3.1.2 ÀREES O SECTORS D'AFECTACIÓ PER TRANSPORT DE MERCADERIES PERILLOSES

Via de risc en el transport de mercaderies perilloses	Localització	Zones d'afectació
A-27	Autovia que transcorre entre el municipi del Morell i el polígon industrial del mateix.	<ul style="list-style-type: none"> - Casc urbà - Edificis entorn - Polígon industrial El Morell - Entorn línia ferrocarril
T-750	Carretera d'accés a les indústries del polígon nord. En el tram del Morell no poden circular les mercaderies perilloses.	<ul style="list-style-type: none"> - Casc urbà - Edificis entorn - Polígon industrial El Morell - Entorn línia ferrocarril
Vial d'accés a Repsol-YPF Química, Carburos Metàlics i TDP	Camí asfaltat paral·lel al riu Francolí d'accés a Repsol YPF Química, Carburos Metàlics i TDP	<ul style="list-style-type: none"> - Casc urbà - Edificis entorn - Polígon industrial El Morell - Entorn línia ferrocarril

3.1.3 ÀREES O SECTORS D'AFECTACIÓ PER RISC QUÍMIC

Empresa	Descripció	Conseqüència	Zona possible d'afectació
Repsol Química (El Morell)	Bleve a la cisterna d'isobutà	Bleve	<ul style="list-style-type: none"> - Polígon Industrial del Morell - Carretera T-750
	Fuita al tanc D-5060 d'amoniac per l'orifici equivalent a 10mm		<ul style="list-style-type: none"> - Polígon Industrial del Morell - Carreteres T-750, A-27 i T-721 - Nucli Urbà - Masies aïllades
	Trencament parcial del 10% del diàmetre, amb un màxim de 50mm, de la línia d'alimentació d'òxid d'etilè al reactor.	Núvol tòxic	<ul style="list-style-type: none"> - Tot el municipi
Sociedad Española de Carburos Metàlics, S.A. (El Morell)	Trencament parcial del 10% del diàmetre de la canonada d'enviament d'oxigen gas a l'exterior	Núvol tòxic	<ul style="list-style-type: none"> - Polígon Industrial del Morell
Dow Chemical Ibérica (La Pobla de Mafumet)	Fuita en el dipòsit de disulfur de dimetil per orifici de 10 mm de diàmetre.	Núvol tòxic	<ul style="list-style-type: none"> - Tot el municipi
Sociedad Española de Carburos Metàlics (La Pobla de Mafumet)	Trencament parcial del 10% del diàmetre nominal de la mànega de descàrrega d'anhidrid sulfurés, amb un màxim de 50mm	Núvol tòxic	<ul style="list-style-type: none"> - Polígon Industrial del Morell - Carretera T-750 i T-721

Empresa	Descripció	Conseqüència	Zona possible d'afectació
	Descomposició de nitrat d'amoni en la cisterna que connecta amb TK001/2 i fuga d'anhidrid sulfurés de l'equip per un forat equivalent de 10 mm de diàmetre	Núvol tòxic	<ul style="list-style-type: none"> - Polígon Industrial del Morell - Carreteres T-750, A-27 i T-721 - Nucli Urbà - Masies aïllades
Repsol Petróleo (La Pobla de Mafumet)	Trencament parcial del 10 % del diàmetre de la línia d'enviament d'H ₂ S d'aigües àcides, amb un màxim de 50 mm.	Núvol tòxic	<ul style="list-style-type: none"> - Polígon Industrial del Morell - Carreteres T-750, A-27 i T-721 - Nucli Urbà - Masies aïllades
		Núvol tòxic	- Tot el municipi
Basf Sonatrach Propanchem (La Canonja)	Fuita de disulfur de dimetil de l'equip per forat equivalent a 10 mm de diàmetre.	Núvol tòxic	<ul style="list-style-type: none"> - Polígon Industrial del Morell - Carreteres T-750, A-27 i T-721 - Nucli Urbà - Masies aïllades

3.1.4 ÀREES O SECTORS D'AFECTACIÓ PER VENTADES

Sector de risc	Descripció
Tot el terme municipal	<p>En cas de forts vents podria quedar afectat tot el municipal. No obstant, les zones o infraestructures més conflictives son:</p> <ul style="list-style-type: none"> • Zones d'activitats a l'aire lliure que fàcilment poden ser impactades per objectes emportats pel vent (zones esportives, escoles amb arbres...): <ul style="list-style-type: none"> - Parc Maria Mercè Marçal - Parc Infantil de l'Estatut - Plaça Francesc Macià - Plaça Era del Castell - Parc de la Coma - Mercat de segona mà del Morell - Mercat de dissabte Rambla Pau Casals • Edificis, construccions, panells publicitaris i d'altres, vells, en mal estat o en obres, que a causa del fort vent poden ensorrar-se, tombar-se, o se'n poden desprendre parts que suposin un perill per a la població i per als béns del voltant. • Línies d'abastament de corrent elèctric que es podrien tombar per la força del vent o que podrien ser malmeses per la caiguda d'arbres. • Entre les línies anteriors caldria donar especial importància aquelles que alimenten els sistema de subministrament d'aigua i aquelles que alimenten edificis especialment vulnerables tals com el centre d'atenció primària, les escoles, etc. • Infraestructures de la xarxa telefònica (cables, torres de comunicacions...) que es podrien tombar per la força del vent o que podrien ser malmeses per la caiguda d'arbres. • Carreteres que es poden veure tallades per arbres tombats pel vent..

Sector de risc	Descripció
	<ul style="list-style-type: none">• Carreteres que es poden veure tallades per la caiguda de pals elèctrics, telefònics, etc.• Vies de circulació exposades al vent per les quals circulen vehicles de gran tonatge.

3.1.5 ÀREES O SECTORS D'AFECTACIÓ PER PANDÈMIES

Risc	Afectació	Descripció
Emergències per pandèmies	Tot el municipi	Malaltia epidèmica amb afectació a molts individus a la vegada i principalment a les persones vulnerables.

3.2 ELEMENTS VULNERABLES

3.2.1 ELEMENTS VULNERABLES PER RISCOS

Codi	Nom	Adreça	Mitjà d'avis o telèfons contacte	INUNDACIONS (INUNCAT)	ACCIDENT EN EL TRANSPORT DE MERCADERIES PERILLOSES (TRANSCAT)	ACCIDENTS QUÍMICS (PLASEQTA)	VENTADES (VENTCAT)	PANDÈMIES
SP2	Guàrdia Municipal	Plaça de l'Església, 2	977 948 090			X		X
A01	Ajuntament	Plaça Era del Castell, 5	977 840 617			X	X	X
A02	Associació de voluntaris de protecció civil	Plaça de l'Església, 1	977 840 726			X	X	X
A03	Ajuntament Vell	Plaça de l'Església, 2	977 840 617			X		X
BEN01	Petronor	Avinguda Pau, 12	97 784 05 42					X
CAP01	Centre d'Atenció Primària	Camí de l'Estació, 2	977 840 656	X		X	X	X
CCSS01	Centre Obert	C/la Coma, 2	977 842 639			X	X	X
CCSS02	Centre Cultural	C/la Coma, 2	977 842 176			X	X	X
CCSS03	Centre de serveis per a la gent gran el Morell	Rambla de Pau Casals, 1	977 841 647			X	X	X
CCSS04	Emissora Municipal	C/la Coma, 2	977 842 744			X	X	X
CCSS05	Teatre Auditori	C/La Coma, 2	977 842 176			X	X	X
CEM01	Sala de vetlles i Cementiri municipal	Av. de la Granja S/N	977 840 617	X		X		X
DEIX01	Deixalleria municipal	Av. de Valls, 11	637 262 731	X		X		X
ESC01	CEIP Ventura Gassol	Av. Camí de Reus, 13	977 840 209			X	X	X
ESC02	Escola de Música el Morell	Rambla Joan Maragall, 40	977 842 188		X	X	X	X
ESC03	IES el Morell	C/Cèsar Martinell, 1	977 842 057	X		X	X	X

Codi	Nom	Adreça	Mitjà d'avis o telèfons contacte	INUNDACIONS (INUNCAT)	ACCIDENT EN EL TRANSPORT DE MERCADERIES PERILLOSES (TRANSCAT)	ACCIDENTS QUÍMICS (PLASEQTA)	VENTADES (VENTCAT)	PANDÈMIES
ESC04	Llar d'infants	Plaça de l'Estatut, 2	977 841 510			X	X	X
ESG01	Parròquia de Sant Martí bisbe	Plaça de l'Església, 17	977 84 32 04			X		X
HOT01	Hotel Morell	Avinguda de Tarragona, 23	622 13 73 17			X		X
HOT02	Hotel Avenida	Avinguda Tarragona, 7	622 13 73 17			X		X
HOT04	Pensió Rosa	Carrer de Desprats, 30	977 840 332			X		X
IES01	Pavelló Municipal d'esports	Avinguda dels Països Catalans, 6	977 842 700	X		X	X	X
IES02	Zona esportiva municipal	Avinguda Camí de Reus, 19	977 842 700			X	X	X
IES03	Camp de Futbol municipal	Avinguda Camí de Reus, 16	977 842 700			X	X	X
IND1	Complex Industrial Repsol Química Nord	Polígon Industrial del Morell	-	X	X	X		X
IND2	Polígon Industrial del Morell	El Morell	-	X	X	X		X
ZE1	Parc Maria Mercè Marçal	Carrer Montserrat Roig, 2,	-			X	X	X
ZE2	Parc Infantil de l'Estatut	Plaça de l'Estatut, 3857	-	X		X	X	X
ZE3	Plaça Francesc Macià	Plaça Francesc Macià, s/n	-			X	X	X
ZE4	Plaça Era del Castell	Plaça Era del Castell, s/n	-			X	X	X
ZE5	Parc de la Coma	Carrer Camí de l'Estació, s/n	-	X		X	X	X
M1	Granja dels Frares	Carretera del Cementiri cap al riu Francolí	-					X

Codi	Nom	Adreça	Mitjà d'avis o telèfons contacte	INUNDACIONS (INUNCAT)	ACCIDENT EN EL TRANSPORT DE MERCADERIES PERILLOSES (TRANSCAT)	ACCIDENTS QUÍMICS (PLASEQTA)	VENTADES (VENTCAT)	PANDÈMIES
M2	Mas la Sínia	Carretera del Cementiri, s/n	-	X	X	X		X
M3	Mas de Mercader	Camí del carrer del mas la Sínia	-	X	X	X		X
M4	Mas de Marxant	Camí en direcció contrària de la deixalleria i connecta amb la T-722	-	X		X		X
M5	Mas de Mestre	Ctra. de Reus / camí dels Majols	-			X		X
M6	Mas del Maset	Camí Fondo, s/n	-	X	X	X		X
M7	Molí de la Granja de Santes Creus	Carretera del Cementiri cap al riu Francolí						X

3.2.2 ELEMENTS VULNERABLES PER RISCOS TERRITORIALS

Codi	Nom	Adreça	Mitjà d'avis o telèfons contacte	Emergències per onades de calor	Emergències per onades de fred	Emergències per concentració de persones	Emergències per episodis de contaminació de l'Ebre aigües avall de l'embassament de Flix
SP2	Guàrdia Municipal	Plaça de l'Església, 2	977948090	X	X	X	
A01	Ajuntament	Plaça Era del Castell, 5	977 840 617	X	X	X	
A02	Associació de voluntaris de protecció civil	Plaça de l'Església, 1	977840726	X	X	X	
A03	Ajuntament Vell	Plaça de l'Església, 2	977840617	X	X	X	
BEN01	Petronor	Avinguda Pau, 12	97 784 05 42	X	X	X	
CAP01	Centre d'Atenció Primària	Avinguda de Tarragona, s/n	977 840 656	X	X	X	
CCSS01	Centre Obert	C/la Coma, 2	977 84 26 39	X	X	X	
CCSS02	Centre Cultural	C/la Coma, 2	977 842 176	X	X	X	
CCSS03	Centre de serveis per a la gent gran el Morell	Rambla de Pau Casals, 1	977 841 647	X	X	X	
CCSS04	Emissora Municipal	C/la Coma, 2	977 842 744	X	X	X	
CCSS05	Teatre Auditori	C/La Coma, 2	977 842 176	X	X	X	
CEM01	Sala de Vetlles i Cementiri municipal	Av. de la Granja S/N	977 840 617	X	X	X	
DEIX01	Deixalleria municipal	Av. de Valls, 11	637 262 731	X	X	X	
ESC01	CEIP Ventura Gassol	Av. Camí de Reus, 13	977 840 209	X	X	X	
ESC02	Escola de Música el Morell	Rambla Joan Maragall, 40	977 842 188	X	X	X	
ESC03	IES el Morell	C/Cèsar Martinell, 1	977 842 057	X	X	X	
ESC04	Llar d'infants	Plaça de l'Estatut, 2	977 841 510	X	X	X	
ESG01	Parròquia de Sant Martí bisbe	Plaça de l'Església, 17	977 84 32 04	X	X	X	
HOT01	Hotel Morell	Avinguda de Tarragona, 23	622 13 73 17	X	X	X	
HOT02	Hotel Avenida	Avinguda Tarragona, 7	622 13 73 17	X	X	X	
HOT04	Pensió Rosa	Carrer de Desprats, 30, baixos	977 840 332	X	X	X	
IES01	Pavelló Municipal d'esports	Avinguda dels Països Catalans, 6	977 842 700	X	X	X	

Codi	Nom	Adreça	Mitjà d'avis o telèfons contacte	Emergències per onades de calor	Emergències per onades de fred	Emergències per concentració de persones	Emergències per episodis de contaminació de l'Ebre aigües avall de l' embassament de Flix
IES02	Zona esportiva municipal	Avinguda Camí de Reus, 19	977 842 700	X	X	X	
IES03	Camp de Futbol municipal	Avinguda Camí de Reus, 16	977 842 700	X	X	X	
IND1	Complex Industrial Repsol Química Nord	Polígon Industrial del Morell	-	X	X	X	
IND2	Polígon Industrial del Morell	El Morell	-	X	X	X	
ZE1	Parc Maria Mercè Marçal	Carrer Montserrat Roig, 2,	-	X	X	X	
ZE2	Parc Infantil de l'Estatut	Plaça de l'Estatut, 3857	-	X	X	X	
ZE3	Plaça Francesc Macià	Plaça Francesc Macià, s/n	-	X	X	X	
ZE4	Plaça Era del Castell	Plaça Era del Castell, s/n	-	X	X	X	
ZE5	Parc de la Coma	Carrer Camí de l'Estació, s/n	-	X	X	X	
M1	Granja dels Frares	Carretera del Cementiri cap al riu Francolí	-	X	X		
M2	Mas la Sínia	Carretera del Cementiri, s/n	-	X	X		
M3	Mas de Mercader	Camí del carrer del mas la Sínia	-	X	X		
M4	Mas de Marxant	Camí en direcció contrària de la deixalleria i connecta amb la T-722	-	X	X		
M5	Mas de Mestre	Ctra. de Reus / camí dels Majols	-	X	X		
M6	Mas del Maset	Camí Fondo, s/n	-	X	X		
M7	Molí de la Granja de Santes Creus	Carretera del Cementiri cap al riu Francolí		X	X		

3.2.3 ELEMENTS VULNERABLES PER INUNDACIONS

En cas de risc d'inundacions quedarien afectades les instal·lacions ubicades a la zona potencialment inundable i els elements vulnerables següents:

Codi	Nom	Adreça	Telèfon
CAP01	Centre d'Atenció Primària	Camí de l'Estació, 2	977 840 656
CEM01	Sala de Velltes i Cementiri municipal	Av. de la Granja S/N	977 840 617
DEIX01	Deixalleria municipal	Av. de Valls, 11	637 262 731
ESC03	IES el Morell	C/Cèsar Martinell, 1	977 842 057
IES01	Pavelló Municipal d'esports	Avinguda dels Països Catalans, 6	977 842 700
IND1	Complex Industrial Repsol Química Nord	Polígon Industrial del Morell	-
IND2	Polígon Industrial del Morell	El Morell	-
ZE2	Parc Infantil de l'Estatut	Plaça de l'Estatut, 3857	-
ZE5	Parc de la Coma	Carrer Camí de l'Estació, s/n	-
M2	Mas la Sínia	Carretera del Cementiri, s/n	-
M3	Mas de Mercader	Camí del carrer del mas la Sínia	-
M4	Mas de Marxant	Camí en direcció contrària de la deixalleria i connecta amb la T-722	-
M6	Mas del Maset	Camí Fondo, s/n	-

3.2.4 ELEMENTS VULNERABLES PER TRANSPORT DE MERCADERIES PERILLOSES

En cas de risc per transport de mercaderies perilloses quedarien afectades les instal·lacions i els elements vulnerables següents:

Codi	Nom	Adreça	Telèfon	Carretera (T-750)	Carretera A-27	Carretera T-721
ESC02	Escola de Música el Morell	Rambla Joan Maragall, 40	977 842 188	X		
RB15	Bar Montilla	Rambla de Joan Maragall, 38	977 840 166	X		
IND1	Complex Industrial Repsol Química Nord	Polígon Industrial del Morell	-	X		X
IND2	Polígon Industrial del Morell	El Morell	-		X	
M2	Mas la Sínia	Carretera del Cementiri, s/n	-		X	
M3	Mas de Mercader	Camí del carrer del mas la Sínia	-		X	
M6	Mas del Maset	Camí Fondo, s/n	-	X		

3.2.5 ELEMENTS VULNERABLES PER ACCIDENTS GREUS EN ESTABLIMENTS AMB SUBSTÀNCIES PERILLOSES

A l'annex VI s'adjunta el llistat dels escenaris estudiats i els elements vulnerables.

3.2.6 ELEMENTS VULNERABLES PER VENTS



En cas de risc per ventades quedarien afectades les instal·lacions i els elements vulnerables següents:

Codi	Nom	Adreça	Telèfon
A01	Ajuntament	Plaça Era del Castell, 5	977 840 617
A02	Associació de voluntaris de protecció civil	Plaça de l'Església, 1	977 840 726
CAP01	Centre d'Atenció Primària	Camí de l'Estació, 2	977 840 656
CCSS01	Centre Obert	C/la Coma, 2	977 842 639
CCSS02	Centre Cultural	C/la Coma, 2	977 842 176
CCSS03	Centre de serveis per a la gent gran el Morell	Rambla de Pau Casals, 1	977 841 647
CCSS04	Emissora Municipal	C/la Coma, 2	977 842 744
CCSS05	Teatre Auditori	C/La Coma, 2	977 842 176
ESC01	CEIP Ventura Gassol	Av. Camí de Reus, 13	977 840 209
ESC02	Escola de Música el Morell	Rambla Joan Maragall, 40	977 842 188
ESC03	IES el Morell	C/Cèsar Martinell, 1	977 842 057
ESC04	Llar d'infants	Plaça de l'Estatut, 2	977 841 510
IES01	Pavelló Municipal d'esports	Avinguda dels Països Catalans, 6	977 842 700
IES02	Zona esportiva municipal	Avinguda Camí de Reus, 19	977 842 700
IES03	Camp de Futbol municipal	Avinguda Camí de Reus, 16	977 842 700
ZE1	Parc Maria Mercè Marçal	Carrer Montserrat Roig, 2,	-
ZE2	Parc Infantil de l'Estatut	Plaça de l'Estatut, 3857	-
ZE3	Plaça Francesc Macià	Plaça Francesc Macià, s/n	-
ZE4	Plaça Era del Castell	Plaça Era del Castell, s/n	-
ZE5	Parc de la Coma	Carrer Camí de l'Estació, s/n	-

3.2.7 ELEMENTS VULNERABLES PER PANDÈMIES (RE12)

Per risc de pandèmies, la vulnerabilitat és prevista per a la totalitat del municipi, per tant, per a la totalitat d'elements vulnerables classificats. Cal destacar que l'afectació podria ser més elevada per la gent gran, infants, persones amb malalties respiratòries, etc.

3.2.8 EDIFICACIONS AÏLLADES

EV- M - 1 – GRANJA DELS FRARES			
Ús de l'edificació i tipus de construcció			
<ul style="list-style-type: none"> • Masia: Els edificis que integraren el caseriu de la granja del Codony o també esmentada com la Granja dels Frares només conserva la part de l'església. L'edifici acaba amb forma triangular i no s'ha conservat la teulada possiblement perquè degué ser de fusta. Les parets són de maçoneria amb carreus a les canonades. • Finca Rústega: Ctra. Del Cementiri cap al Riu Francolí • Immoble: S. XII – S.XIV • Estat de conservació: Edifici en ruïnes • Serveis: No disposa de serveis bàsics 			
Superfície	Titular		Telèfons de contacte
-	-		-
Descripció de l'accés principal			
<p>Accessibilitat: S'accedeix a la granja des de la carretera del Cementiri que arriba fins el Riu Francolí. Des del nucli de Malacuca s'accedeix pel camí del Molí.</p>			
			
Coordenades UTM (ETRS89)		Ocupació de l'edifici	Franja de protecció de com a mínim 25 metres
X	Y	Habitual 2ª Residència Estiu i cap de setmana	NO
351592.3	4563642.5		
Usos proposats	Ús actual: En runes és una zona d'excursionisme i està al costat d'on es celebra el PintorRock		
Nombre de persones per rangs d'edat			
-		-	
Hi ha persones que necessiten atenció sanitària inajornable (per exemple, persones que han d'anar als hospitals a fer diàlisi)? <input type="checkbox"/> SÍ <input type="checkbox"/> NO			
Evacuació amb mitjans propis?	SÍ <input type="checkbox"/> NO <input checked="" type="checkbox"/>		

EV- M - 2 – MAS LA SÍNIA

Ús de l'edificació i tipus de construcció

- **Masia:** Es troba situat a prop del Cementiri del Morell i la part exterior del mas està protegit per un mur on s'ubiquen dos accessos, un per l'est i un altre per l'oest.
- **Finca Rústega:** Carretera del Cementiri, s/n
- **Immoble:** Masia dels voltants del segle XIX
- **Estat de conservació:** Edifici en bon estat de conservació
- **Serveis:** Disposa de tots els serveis bàsics

Superfície	Titular	Telèfons de contacte
-	-	-

Descripció de l'accés principal

Accessibilitat: S'accedeix a la casa a través del carrer mas de la Sínia que connecta amb el carrer de les Bòbiles.



Coordenades UTM (ETRS89)		Ocupació de l'edifici	Franja de protecció de com a mínim 25 metres
X	Y	x Habitual 2ª Residència Estiu i cap de setmana	NO
350057.8	4562025.5		
Usos proposats	Ús actual: Conreu d'avellaners		
Nombre de persones per rangs d'edat			
-		-	
Hi ha persones que necessiten atenció sanitària inajornable (per exemple, persones que han d'anar als hospitals a fer diàlisi)? <input type="checkbox"/> SÍ <input type="checkbox"/> NO			
Evacuació amb mitjans propis?	SÍ <input checked="" type="checkbox"/> x NO <input type="checkbox"/>		

EV- M - 3 – MAS DE MERCADER

Ús de l'edificació i tipus de construcció

- **Masia:** Mas amb diverses edificacions que giren entorn a una bassa que se situa al vell mig de la casa.
- **Finca Rústega:** Camí del carrer del mas la Sínia
- **Immoble:** Voltants del 1900 aproximadament
- **Estat de conservació:** Edifici en bon estat de conservació
- **Serveis:** Disposa de tots els serveis bàsics

Superfície

Titular

Telèfons de contacte

-

-

-

Descripció de l'accés principal

Accessibilitat: L'accés a l'habitatge es produeix des del camí paral·lel que sorgeix en direcció al Mas de la Sínia. Aquest camí connecta amb els carrers de les Bòbiles i el Carrer Major.



**Coordenades UTM
(ETRS89)**

Ocupació de l'edifici

Franja de protecció de com a mínim 25 metres

X

Y

**x Habitual
2ª Residència
Estiu i cap de setmana**

NO

350096.6

4561935.9

**Usos
proposats**

Ús actual: Conreu i habitatge

Nombre de persones per rangs d'edat

-

-

Hi ha persones que necessiten atenció sanitària inajornable (per exemple, persones que han d'anar als hospitals a fer diàlisi)? SÍ NO

Evacuació amb mitjans propis?

SÍ

NO

EV- M - 4 – MAS DE MARXANT

Ús de l'edificació i tipus de construcció

- **Masia:** Edificació ubicada entre els municipis El Morell i Vilallonga del Camp que segurament es dedica al cultiu i al conreu observant les característiques del mas.
- **Finca Rústega:** Camí en direcció contrària de la deixalleria i connecta amb la T-722.
- **Immoble:** Voltants del segle XX.
- **Estat de conservació:** Edifici en bon estat de conservació.
- **Serveis:** Disposa de tots els serveis bàsics.

Superfície	Titular	Telèfons de contacte
-	-	-

Descripció de l'accés principal

Accessibilitat: Camí en direcció contrària de la deixalleria i connecta amb la T-722.



Coordenades UTM (ETRS89)		Ocupació de l'edifici	Franja de protecció de com a mínim 25 metres
X	Y	Habitual 2ª Residència Estiu i cap de setmana	NO
349418.7	4562537.9		
Usos proposats	Ús actual: -		
Nombre de persones per rangs d'edat			
-		-	
Hi ha persones que necessiten atenció sanitària inajornable (per exemple, persones que han d'anar als hospitals a fer diàlisi)? <input type="checkbox"/> SÍ <input type="checkbox"/> NO			
Evacuació amb mitjans propis?	SÍ <input checked="" type="checkbox"/> NO <input type="checkbox"/>		

EV- M - 5 – MAS DE MESTRE

Ús de l'edificació i tipus de construcció

- **Masia:** Edifici de grans proporcions de tres pisos amb els murs són arrebossats.
- **Finca Rústega:** Ctra. de Reus / camí dels Majols
- **Immoble:** S.XVIII. Mas emmurallat des de 1729 però potser és més antic
- **Estat de conservació:** Edifici en bon estat de conservació
- **Serveis:** Disposa de tots els serveis bàsics

Superfície

Titular

Telèfons de contacte

-

-

-

Descripció de l'accés principal

Accessibilitat: L'accés al domicili s'efectua per l'antiga carretera a Reus i s'accedeix després d'efectuar la rotonda de l'Avinguda de la Pau.



**Coordenades UTM
(ETRS89)**

Ocupació de l'edifici

**Franja de protecció de com a
mínim 25 metres**

X

Y

**x Habitual
2ª Residència
Estiu i cap de setmana**

NO

348745.7

4561969.9

**Usos
proposats**

Ús actual: -

Nombre de persones per rangs d'edat

-

-

Hi ha persones que necessiten atenció sanitària inajornable (per exemple, persones que han d'anar als hospitals a fer diàlisi)? SÍ NO

Evacuació amb mitjans propis?

SÍ

NO

EV- M - 6 – MAS DEL MASET

Ús de l'edificació i tipus de construcció

- **Masia:** Edificació de petites dimensions ubicada en mig d'un camp de conreu molt a prop del municipi del Morell.
- **Finca Rústega:** Camí de Fondo, s/n
- **Immoble:** -
- **Estat de conservació:** Edifici en bon estat de conservació.
- **Serveis:** Disposa de tots els serveis bàsics.

Superfície	Titular	Telèfons de contacte
-	No habitada	-

Descripció de l'accés principal

Accessibilitat: L'habitatge s'ubica al mig d'un dels terrenys que envolta el municipi del Morell i s'accedeix a ell a través del camí de Fondo.



Coordenades UTM (ETRS89)		Ocupació de l'edifici	Franja de protecció de com a mínim 25 metres
X	Y	Habitual 2ª Residència Estiu i cap de setmana	Sí
350247.5	4561673.5		
Usos proposats	Ús actual:		
Nombre de persones per rangs d'edat			
-		-	
Hi ha persones que necessiten atenció sanitària inajornable (per exemple, persones que han d'anar als hospitals a fer diàlisi)? <input type="checkbox"/> SÍ <input type="checkbox"/> NO			
Evacuació amb mitjans propis?	SÍ <input type="checkbox"/> NO <input type="checkbox"/>		

4. DOCUMENT 4. PROCEDIMENTS OPERATIUS PER RISC

4.1 PROCEDIMENT OPERATIU

4.1.1 CRITERIS D'ACTIVACIÓ. NIVELLS

» PRE-ALERTA:

La pre-alerta es produeix, en general quan:

- És previsible un fenomen que pot produir situacions de risc per la població a mig termini.
- També es pot produir en maniobres en determinades instal·lacions.

La pre-alerta no implica l'activació del Pla.

» ALERTA:

El Pla s'activa en **fase d'alerta**, en general quan:

- S'informa de l'activació d'un Pla Especial de la Generalitat en fase d'alerta per afectació a la zona on es troba el municipi.
- Quan hi ha paràmetres objectius que fan preveure una situació d'emergència important a la població a curt termini.
- Davant d'emergències per riscos naturals que no afectin ni puguin afectar a persones, béns i vies de comunicació.
- En emergències en determinades instal·lacions o infraestructures que no puguin produir danys a l'exterior però que puguin produir alarma en la població.

» EMERGÈNCIA:

El Pla s'activa en **fase d'emergència**, en general davant de les situacions següents:

- S'informa de l'activació en fase d'emergència d'un Pla Especial de la Generalitat en fase d'emergència per afectació a la zona on es troba el municipi.
- Davant d'emergències que puguin comportar, per la seva evolució, un greu risc per al municipi o danys a la població.

A l'annex 1, es detallen criteris concrets per riscos concrets.

4.1.2 TASQUES PREVENTIVES I OPERATIVES ASSOCIADES A CADASCUN DELS NIVELLS

En època de risc, s'han de fer les següents accions preventives:

- Informar prèviament els possibles afectats, tot recordant-los els principals consells d'autoprotecció.
- Recordar als actuants municipals quina seria la seva funció en cas d'emergència.
- Executar totes aquelles actuacions preventives raonables i possibles
- Comprovar els telèfons principals tant del directori telefònic com del catàleg de mitjans i recursos.

En general, en situació de pre-alerta s'han de fer les actuacions següents:

Per a emergències on sigui possible una previsió, abans d'activar el Pla d'actuació municipal en alerta o en emergència, el municipi pot començar a fer tota una sèrie d'actuacions preventives per minimitzar les possibles conseqüències dels fenòmens previstos. Davant d'un avís preventiu de pre-alerta, s'han de fer les actuacions següents:

- Un seguiment de la situació (en funció al tipus d'emergència i a la probabilitat de la materialització del fenomen, aquest seguiment pot ser de tipus "intern" i per tant no sempre es contempla la informació a la població).
- Els grups actuants i entitats afectades procediran a fer les actuacions previstes en els seus plans d'actuació, entre d'altres: vigilància i control de zones de risc, mesures per la reducció del risc, preparació per a una possible evolució de l'emergència a llindars superiors (alerta o emergència).
- Una transmissió de la informació sobre qualsevol anomalia detectada que pugui ser significativa. Concretament, s'informa als centres de coordinació i als grups locals actuants, si s'escau, d'acord amb els procediments establerts.
- Una possible convocatòria del consell assessor municipal, si es considera necessari.
- Comunicar al Centre de Coordinació Operativa de Catalunya (CECAT) que el Pla de Protecció Civil municipal es troba en situació de pre-alerta.
- Davant de la previsió del risc, el Centre Receptor d'Alarmes trametrà els corresponents avisos preventius segons els procediments establerts.

Procediments d'activació. interfase amb plans superiors

» Detecció i notificació d'emergència:

Els avisos d'emergència associats a un pla especial de la Generalitat que rebí l'Ajuntament han de comunicar-se immediatament a:

- Telèfon únic d'emergències de Catalunya (112)
- Centre de Coordinació Operativa de Catalunya (CECAT)

» Procediments d'activació

El CECAT ha d'informar el Centre Receptor d'Alarmes local (CRA) dels municipis afectats o potencialment afectats per l'emergència, i per a determinats riscos li enviarà informació de referència com el mapa de risc. El CRA s'encarrega de comunicar-ho a l'Alcalde.

En funció dels nivells i criteris que estableix el punt 3, l'Alcalde activarà el Pla de protecció civil municipal, mitjançant el procediment establert, directament o a proposta de CECAT, o bé per indicació del director del Pla Especial de la Generalitat.

La interfase entre el Pla de protecció civil municipal i el Pla Especial de la Generalitat queda definida a partir de:

- Els avisos que el CECAT fa al municipi. El CECAT enviarà un correu electrònic o una trucada informant que el Pla Especial de la Generalitat es troba activat.

- La dependència de les funcions del responsable de l'emergència i del Comitè de Direcció tal com estan plantejades quan es produeix l'activació del Pla Especial de la Generalitat. Coordinació amb el director del Pla Especial de la Generalitat.
- La configuració dels grups actuants locals establerts, adaptada a l'activació del Pla Especial de la Generalitat, fet que implica la integració dels grups d'actuació locals en els grups actuants del Pla Especial de la Generalitat i la coordinació amb la resta del grup.
- La fase d'activació del Pla depèn de la corresponent fase del Pla Especial de la Generalitat i de la ubicació l'emergència respecte el municipi i l'impacte que la situació hi pugui tenir.

En general, en produir-se l'activació del Pla, s'ha de procedir a:

- L'avís d'activació als caps dels grups locals. Normalment s'ha de fer a través d'una trucada.
- La constitució dels grups actuants locals.
- La constitució del CECOPAL.
- La informació a la població sobre l'activació del Pla de protecció civil municipal i de les mesures de protecció a seguir d'acord amb les indicacions del director del Pla Especial de la Generalitat.
- En cas de ser constituït el CCA, l'establiment d'un contacte permanent.
- La mobilització de mitjans i recursos assignats al Pla.
- L'activació dels plans d'autoprotecció de la zona afectada.
- Una vegada activat el Pla i constituït el Consell Assessor, el CECOPAL i els grups locals, el director del Pla de protecció civil municipal ha de mantenir contacte permanent amb el director del Pla Especial de la Generalitat, amb el CCA i amb els responsables dels PAU corresponents.

(Vegeu les fitxes dels procediments d'actuació dels diversos actuants al punt 5.1)

En general, aquestes accions es concreten en cas d'alerta o emergència de la forma següent:

- Activació en alerta: suposa l'avís al Consell Assessor de l'Emergència. A criteri de l'Alcalde o el director del Pla Especial de la Generalitat, es pot mobilitzar el Grup Local d'Intervenció.
- Activació en emergència: suposa la convocatòria del Consell Assessor de l'Emergència al CECOPAL i la mobilització dels grups actuants establerts en el Pla.

A continuació, es fa un recull de les actuacions principals a realitzar en cada cas en funció del tipus de risc.

4.1.2.1 RISCOS TERRITORIALS

TASQUES PREVENTIVES I OPERATIVES ASSOCIADES AL RISC BÀSIC / TERRITORIAL	
PREALERTA	<ul style="list-style-type: none"> ➤ Seguiment de la situació: <ul style="list-style-type: none"> ▪ Comunicats del CECAT ▪ Informació meteorològica: http://www.meteo.cat/prediccio/ ▪ Estat de la xarxa viària: http://www.gencat.cat/transit/marcit_n.htm ▪ Responsable de l'activitat (en cas de risc per concentració de persones). ➤ Connectar i tenir a mà l'emissora de la Xarxa Rescat.
ALERTA EMERGÈNCIA	<ul style="list-style-type: none"> ➤ Activar el Pla bàsic municipal i comunicar-ho al CECAT. ➤ Trucar al 112 si es necessita ajuda externa (bombers, mossos d'esquadra o SEM). ➤ Constituir el Comitè d'emergències municipal (veure ordre de trucades a la fitxa del CRA) i habilitar el CECOPAL. Activar els grups locals d'actuació que s'escaigui. ➤ Connectar i tenir a mà l'emissora de la Xarxa Rescat. ➤ Fer seguiment de la situació (fonts del punt anterior) i mantenir comunicació amb el CECAT. ➤ Avís als elements vulnerables i demanar si tenen necessitats especials. ➤ Controlar el trànsit i l'accés a les zones afectades per l'emergència. ➤ Obrir i habilitar els centres d'acollida i fer l'acolliment de la població afectada, si escau. ➤ Col·laborar en les evacuacions, si escau. ➤ En cas de ventades: <ul style="list-style-type: none"> ▪ Suspindre esdeveniments i activitats esportives i recreatives a l'aire lliure que puguin tenir risc per tempestes elèctriques o caiguda de branques o arbres. ▪ Fer vigilància i neteja de la xarxa viària local i passos de vianants (arbres trencats, mobiliari urbà, runes, etc.). ➤ Habilitar punts d'informació a la població. ➤ Registre i organització dels voluntaris ocasionals. ➤ Comunicar canvis de fase d'activació del Pla bàsic d'emergències municipal al CECAT i als integrants del Comitè d'emergències municipal.

4.1.2.2 INUNDACIONS

TASQUES PREVENTIVES I OPERATIVES ASSOCIADES AL RISC D'INUNDACIONS	
PREALERTA	<ul style="list-style-type: none"> ➤ Seguiment de la informació: <ul style="list-style-type: none"> ▪ Comunicats del CECAT ▪ Informació meteorològica: http://www.meteo.cat/prediccio/ ▪ Estacions d'aforament: http://aca-web.gencat.cat/ o http://195.55.247.237/saihebro/ ▪ Estat de la xarxa viària: http://www.gencat.cat/transit/marcit_n.htm ➤ Connectar i tenir a mà l'emissora de la Xarxa Rescat. ➤ Vigilància de les següents zones d'especial risc o punts d'aforament: <ul style="list-style-type: none"> ▪ Estació d'aforament de Montblanc ➤ Les següents actuacions concretes en els següents punts d'actuació prioritària: <ul style="list-style-type: none"> ▪ Polígon industrial ➤ Les següents actuacions concretes en els següents punts conflictius: <ul style="list-style-type: none"> ▪ Repsol -YPF Química ▪ Gual del Torrent Gemegor, del camí Carbuos Metàlics i Repsol YPF al cementiri. ▪ Gual del torrent de Manyer, del camí Carbuos Metàlics i Repsol YPF al cementiri.

TASQUES PREVENTIVES I OPERATIVES ASSOCIADES AL RISC D'INUNDACIONS	
	<ul style="list-style-type: none"> ▪ Gual de la riera de la Selva, al camí Carbuross Metálicos i Repsol YPF al cementiri. ▪ Pont de la T-722, al seu pas pel torrent de Manyer. ▪ Pont de la T-722, al seu pas pel torrent de Gemegor. ▪ Barranc de la Bruixa
ALERTA EMERGÈNCIA	<ul style="list-style-type: none"> ➤ Activar el Pla d'actuació municipal per inundacions i comunicar-ho al CECAT. ➤ Trucar al 112 si es necessita ajuda externa (bombers, mossos d'esquadra o SEM). ➤ Constituir el Comitè d'emergències municipal (veure ordre de trucades a la fitxa del CRA) i habilitar el CECOPAL. Activar els grups locals d'actuació. ➤ Connectar i tenir a mà l'emissora de la Xarxa Rescat. ➤ Fer seguiment de la situació (fonts del punt anterior), seguir la vigilància i mantenir comunicació amb el CECAT. ➤ Les següents actuacions concretes en els següents punts d'actuació prioritària: <ul style="list-style-type: none"> ▪ Polígon industrial ➤ Les següents actuacions concretes en els següents punts conflictius: <ul style="list-style-type: none"> ▪ Repsol -YPF Química ▪ Gual del Torrent Gemegor, del camí Carbuross Metálicos i Repsol YPF al cementiri. ▪ Gual del torrent de Manyer, del camí Carbuross Metálicos i Repsol YPF al cementiri. ▪ Gual de la riera de la Selva, al camí Carbuross Metálicos i Repsol YPF al cementiri. ▪ Pont de la T-722, al seu pas pel torrent de Manyer. ▪ Pont de la T-722, al seu pas pel torrent de Gemegor. ▪ Barranc de la Bruixa ➤ Senyalitzar, tallar o controlar les següents vies de la xarxa viària: <ul style="list-style-type: none"> ▪ T-722 ▪ TP-7225 ▪ A-27 ▪ T-750 ➤ Suspendre els esdeveniments públics a l'aire lliure que puguin tenir risc per tempestes elèctriques o caiguda de branques o arbres. ➤ Suspendre activitats esportives i recreatives al mar o als rius i controlar l'accés als passeigs marítims, esculleres i dics. ➤ Avís als elements vulnerables i demanar si tenen necessitats especials. ➤ Fer vigilància i neteja de la xarxa viària local (treure fang i arbres trencats). ➤ Obrir i habilitar els centres d'acollida i fer l'acolliment de la població afectada, si escau. ➤ Col·laborar en les evacuacions que siguin necessàries. ➤ Registre i organització dels voluntaris ocasionals. ➤ Comunicar canvis de fase d'activació del Pla d'actuació municipal al CECAT i als integrants del Comitè d'emergències municipal.

4.1.2.3 TRANSPORT DE MERCADERIES PERILLOSES

TASQUES PREVENTIVES I OPERATIVES ASSOCIADES AL RISC QUÍMIC EN EL TRANSPORT DE MERCADERIES PERILLOSES	
ALERTA EMERGÈNCIA	<ul style="list-style-type: none"> ➤ Activar el Pla d'actuació municipal per a accidents en el transport de mercaderies perilloses i comunicar-ho al CECAT. ➤ Trucar al 112 si es necessita ajuda externa (bombers, mossos d'esquadra o SEM). ➤ Constituir el Comitè d'emergències municipal (veure ordre de trucades a la fitxa del CRA) i habilitar el CECOPAL. Activar els grups locals d'actuació. ➤ Connectar i tenir a mà l'emissora de la Xarxa Rescat. ➤ Fer seguiment de la situació i mantenir comunicació amb el CECAT.

TASQUES PREVENTIVES I OPERATIVES ASSOCIADES AL RISC QUÍMIC EN EL TRANSPORT DE MERCADERIES PERILLOSES

- Avís als elements vulnerables comunicant les mesures d'autoprotecció que s'estableixin des de la direcció del Transcat, en cas de dubte, recomanar el confinament, i demanar si tenen necessitats especials.
- Controlar el trànsit i l'accés a les zones afectades per l'emergència.
- Obrir i habilitar els centres d'acollida i fer l'acolliment de la població afectada, si escau.
- Col·laborar en les evacuacions que siguin necessàries.
- Fer l'avituallament dels elements vulnerables amb concentració de persones que no siguin autosuficients si el confinament és llarg.
- Comunicar canvis de fase d'activació del Pla d'actuació municipal al CECAT i als integrants del Comitè d'emergències municipal.

4.1.2.4 ACCIDENTS GREUS EN ESTABLIMENTS AMB SUBSTÀNCIES PERILLOSES

TASQUES PREVENTIVES I OPERATIVES ASSOCIADES AL RISC QUÍMIC

ALERTA
EMERGÈNCIA

- Activar el Pla d'actuació municipal per a accidents greus en establiments amb substàncies perilloses i comunicar-ho al CECAT.
- Trucar al 112 si es necessita ajuda externa (bombers, mossos d'esquadra o SEM).
- Constituir el Comitè d'emergències municipal (veure ordre de trucades a la fitxa del CRA) i habilitar el CECOPAL. Activar els grups locals d'actuació.
- Connectar i tenir a mà l'emissora de la Xarxa Rescat.
- Fer seguiment de la situació i mantenir comunicació amb el CECAT.
- Avís als elements vulnerables comunicant les mesures d'autoprotecció que s'estableixin des de la direcció del PLASEQTA, en cas de dubte, recomanar el confinament, i demanar si tenen necessitats especials.
- Controlar el trànsit i l'accés a les zones afectades per l'emergència.
- Suspendre esdeveniments públics i altres activitats dins la zona afectada.
- Obrir i habilitar els centres d'acollida i fer l'acolliment de la població afectada, si escau.
- Col·laborar en les evacuacions que siguin necessàries.
- Fer l'avituallament dels elements vulnerables amb concentració de persones que no siguin autosuficients si el confinament és llarg.
- Comunicar canvis de fase d'activació del Pla d'actuació municipal al CECAT i als integrants del Comitè d'emergències municipal.

4.1.2.5 VENTADES

TASQUES PREVENTIVES I OPERATIVES ASSOCIADES AL RISC DE VENTADES

PREALERTA

- Seguiment de la informació:
 - Comunicats del CECAT
 - Informació meteorològica: <http://www.meteo.cat/prediccio/general>
 - Estat de la xarxa viària: <http://mct.gencat.cat/>
- Connectar i tenir a mà l'emissora de la Xarxa Rescat.

ALERTA
EMERGÈNCIA

- Activar el Pla d'actuació municipal per ventades i comunicar-ho al CECAT.
- Trucar al 112 si es necessita ajuda externa (bombers, mossos d'esquadra o SEM).
- Constituir el Comitè d'emergències municipal (veure ordre de trucades a la fitxa del CRA) i habilitar el CECOPAL. Activar els grups locals d'actuació.

TASQUES PREVENTIVES I OPERATIVES ASSOCIADES AL RISC DE VENTADES

	<ul style="list-style-type: none"> ➤ Connectar i tenir a mà l'emissora de la Xarxa Rescat. ➤ Fer seguiment de la situació i mantenir comunicació amb el CECAT. ➤ Determinats serveis hauran de preparar material i recursos humans per mantenir els camins i carreteres en un estat transitable. ➤ Es recomanarà als serveis d'esports la conveniència d'ajornar activitats esportives i altres activitats a l'aire lliure (mercats, fires,...). ➤ Avís als elements vulnerables i demanar si tenen necessitats especials. ➤ Vigilància de les següents zones d'especial risc. I controlar accés, si es necessari ➤ Vigilància de les zones d'activitats a l'aire lliure que fàcilment poden ser impactades per objectes emportats pel vent (mercats, zones esportives, escoles amb arbres...). ➤ Control de trànsit (tall, desviacions, etc) d'aquells camins i carreteres que portin a les zones afectades. ➤ Inspecció dels edificis de major risc del municipi per detectar possibles danys: <ul style="list-style-type: none"> ▪ Equipaments públics: veure llistat d'elements vulnerables ▪ Edificis més antics: veure llistat d'elements vulnerables ▪ Edificis singulars: veure llistat d'elements vulnerables ➤ Dirigir les evacuacions ordenades des del CCA, les quals seran executades per les policies locals i/o forces de seguretat ➤ Obrir i habilitar els centres d'acollida i fer l'acolliment de la població afectada, si escau. ➤ Col·laborar en les evacuacions que siguin necessàries. ➤ Registre i organització dels voluntaris ocasionals ➤ Facilitar les necessitats d'intendència dels operatius en el municipi ➤ Facilitar la distribució dels recursos del municipi que siguin necessaris per a l'emergència. ➤ El CRA enviarà els avisos als organismes oportuns i al gabinet d'informació, tal com està previst en el seu pla d'actuació. ➤ El gabinet d'informació realitzarà la màxima difusió als mitjans de comunicació sobre: <ul style="list-style-type: none"> • Quins són els punts del territori més afectats. • La situació de la xarxa elèctrica de subministrament, de la xarxa telefònica i els problemes puntuals que s'hagin pogut produir en el subministrament d'aigua com a conseqüència de fallades en el subministrament elèctric. • La situació de l'estat de la xarxa viària: punts afectats, rutes alternatives, aparcaments habilitats per vehicles de mercaderies, afectació a línies regulars d'autobusos, transport escolar. • En determinades zones s'aconsellarà no agafar el vehicle particular si no és del tot imprescindible. • Possibles suspensions de classes i centres docents. • Consells d'autoprotecció. • Les actuacions que es duen a terme per restablir la normalitat (neteja de les vies, vies prioritzades, restabliment del subministrament de serveis bàsics a la població...) ➤ Comunicar canvis de fase d'activació del Pla d'actuació municipal al CECAT i als integrants del Comitè d'emergències municipal.
--	--

4.1.2.6 PANDÈMIES

TASQUES PREVENTIVES I OPERATIVES ASSOCIADES A PANDÈMIES

PREALERTA	<ul style="list-style-type: none"> ➤ Seguiment de la situació: <ul style="list-style-type: none"> ○ Comunicats del CECAT ○ Informació del Departament de Salut ➤ Iniciar el seguiment dels paràmetres que permeten avaluar la perillositat de la pandèmia (p. ex., grups de població de risc, vector de transmissió, etc.) i la seva evolució (p. ex., indicadors nous) per analitzar si s'està produint impacte social o afectació als serveis essencials.
------------------	--

TASQUES PREVENTIVES I OPERATIVES ASSOCIADES A PANDÈMIES	
	<ul style="list-style-type: none"> ➤ Preveure les necessitats que hi pot haver en cas d'agreujament de la situació i activació del Pla en fase d'alerta, sobretot les que tenen a veure amb l'impacte en els col·lectius vulnerables i els serveis bàsics. ➤ Identificar els diferents col·lectius vulnerables i els serveis bàsics d'acord amb els paràmetres de la pandèmia. ➤ Conèixer els mitjans i recursos del municipi. ➤ Preveure si caldrà reforçar els serveis socials d'atenció a col·lectius especialment vulnerables des del punt de vista sanitari i que, a més, es trobin en una situació que els faci encara més vulnerable (gent gran que visqui sola, persones en risc d'exclusió social, etc.). <p>Preveure procediments d'informació i alerta a la població en coordinació amb els previstos en aquest Pla, parant particular atenció als elements especialment vulnerables.</p>
ALERTA EMERGÈNCIA	<ul style="list-style-type: none"> ➤ Activar el Pla d'actuació municipal per pandèmies i comunicar-ho al CECAT. ➤ Constituir el Comitè d'emergències municipal (veure ordre de trucades a la fitxa del CRA) i habilitar el CECOPAL. Activar els grups locals d'actuació. ➤ Detectar les situacions de vulnerabilitat que requereixin intervenció o suport, per tal de gestionar-les en funció dels mitjans i recursos del municipi o bé transmetre la necessitat de gestionar-les a través del CECAT. ➤ Detectar interrupcions de serveis bàsics o situacions que puguin conduir a interrompre aquests serveis, per tal de gestionar-les en funció dels mitjans i recursos del municipi o bé transmetre la necessitat de gestionar-les a través del CECAT. ➤ Informar el CECAT de la situació en la qual es troben els serveis essencials del municipi, incloent-hi la prestació dels subministraments bàsics. ➤ Detectar la manca de disponibilitat present o a curt termini de productes bàsics i gestionar-ne la disponibilitat en funció dels mitjans i recursos del municipi o bé transmetre la necessitat de gestionar-ho a través del CECAT. ➤ Informar la població en general. Dirigir i coordinar, en el terme municipal, les actuacions adreçades a informar i protegir la població, en contacte permanent amb el Comitè de Direcció del Pla especial d'emergències de la Generalitat de Catalunya. ➤ Aplicar la normativa vigent i els plans sectorials corresponents en relació amb les activitats de pública concurrència (festivals, fires, esports massius, etc). ➤ Determinar les instal·lacions que poden veure afectada la seva activitat a causa de la pandèmia. El municipi ha de vetllar per tal que aquestes instal·lacions disposin d'un pla d'autoprotecció (PAU) que prevegi aquests supòsits i les actuacions internes que caldria fer. ➤ Facilitar la identificació d'instal·lacions que puguin actuar com a centres de vacunació o espais d'aïllament de població. ➤ Catalogar els mitjans i recursos específics per a la posada en pràctica de les actuacions previstes. <p>Organitzar els voluntaris municipals.</p>

4.1.3 AVISOS: ORGANITZACIÓ, SISTEMES I RECORREGUTS D'AVÍS

AVISOS: ORGANITZACIÓ, SISTEMES I RECORREGUTS D'AVÍS			
	RESPONSABLE	MITJANS	DESTINATARIS
Inundacions	l'Alcalde o en qui delegui les seves funcions	<ul style="list-style-type: none"> • Informació a la web de l'Ajuntament • Xarxes socials • Ràdio Municipal • Sistema eAgora • Sistema de pregons • Whatsapp municipal de l'Ajuntament • Whatsapp de comerciants 	Elements vulnerables inclosos en el punt 6.1.7 d'aquest document.

AVISOS: ORGANITZACIÓ, SISTEMES I RECORREGUTS D'AVÍS			
	RESPONSABLE	MITJANS	DESTINATARIS
		<ul style="list-style-type: none"> • Telefonia fixa i mòbil. • Sirenes 	
Accidents en el transport de mercaderies perilloses	l'Alcalde o en qui delegui les seves funcions	<ul style="list-style-type: none"> • Informació a la web de l'Ajuntament • Xarxes socials • Ràdio Municipal • Sistema eAgora • Sistema de pregons • Whatsapp municipal de l'Ajuntament • Whatsapp de comerciants • Telefonia fixa i mòbil. • Sirenes 	Elements vulnerables inclosos en el punt 6.1.7 d'aquest document.
Accidents greus en establiments amb substàncies perilloses	l'Alcalde o en qui delegui les seves funcions	<ul style="list-style-type: none"> • Informació a la web de l'Ajuntament • Xarxes socials • Ràdio Municipal • Sistema eAgora • Sistema de pregons • Whatsapp municipal de l'Ajuntament • Whatsapp de comerciants • Telefonia fixa i mòbil. • Sirenes 	Elements vulnerables inclosos en el punt 6.1.7 d'aquest document.
Ventades	l'Alcalde o en qui delegui les seves funcions	<ul style="list-style-type: none"> • Informació a la web de l'Ajuntament • Xarxes socials • Ràdio Municipal • Sistema eAgora • Sistema de pregons • Whatsapp municipal de l'Ajuntament • Whatsapp de comerciants • Telefonia fixa i mòbil. • Sirenes 	Elements vulnerables inclosos en el punt 6.1.7 d'aquest document.
Pandèmies	l'Alcalde o en qui delegui les seves funcions	<ul style="list-style-type: none"> • Informació a la web de l'Ajuntament • Xarxes socials • Ràdio Municipal • Sistema eAgora • Sistema de pregons • Whatsapp municipal de l'Ajuntament • Whatsapp de comerciants • Telefonia fixa i mòbil. • Sirenes 	Elements vulnerables inclosos en el punt 6.1.7 d'aquest document.

Per Direcció i coordinació de les tasques d'avís: L'Alcalde, a més del dispositiu municipal corresponent, tindrà el suport per executar aquestes tasques del Grup Local d'Ordre i Avisos i el del Pla de la Generalitat.

L'avís a la població que es trobi fora de les zones d'abast de les sirenes d'avís a la població, es farà utilitzant, en la mesura que sigui possible, la megafonia dels cotxes patrulla del Grup Local d'Ordre i Avisos a la població i sempre garantint que els agents actuen en condicions de seguretat. Si no és possible reproduir aquest so, es farà servir el missatge d'avís per evacuació o confinament es troba a l'apartat annexos específics (**Annex 2, punt 3**) d'aquest document.

La cobertura telefònica al municipi es molt limitada fet que dificulta molt la realització dels avisos en cas d'emergència. L'Ajuntament ha realitzat diferents requeriments per solucionar aquesta situació tenint en compte la vulnerabilitat que hi ha en cas d'accident químic.

Tanmateix, tenint en compte la poca cobertura, el municipi trucarà el més aviat possible al CECAT per informar de la situació.

4.2 PROCEDIMENTS DE RELACIÓ I D'INTEGRACIÓ AMB ELS PLANS D'ÀMBITS SUPERIOR

El pla de protecció civil preveu la integració i coordinació amb altres plans d'àmbit superior que es poguessin activar de forma simultània amb el pla. Aquesta coordinació es reflecteix, bàsicament, en els següents aspectes:

Fase emergència	Responsable	Acció	Mitjà
Inici	Alcalde o persona que delegui	Comunicar activació del Pla al CECAT	Telèfon, Correu electrònic o Xarxa Rescat
Durant	CRA o coordinador municipal	Sol·licitud d'ajuda externa, si escau al 112	Telèfon
Durant	Alcalde o persona que delegui	Intercanvi informació amb el CECAT	Telèfon, Correu electrònic o Xarxa Rescat
Durant	Grups locals d'actuació	Col·laboració amb cossos d'emergència	Presencialment
Fi	Alcalde o persona que delegui	Comunicar desactivació Pla al CECAT	Telèfon, Correu electrònic o Xarxa Rescat

L'activació d'un pla de la Generalitat, d'acord amb l'article 29 de la Llei 4/1997, de 20 de maig, de protecció civil de Catalunya, comporta la integració del pla municipal en el pla de la Generalitat i la transferència del comandament al director del pla de la Generalitat, el qual pot delegar funcions en el director del pla municipal.

Això implica que els grups d'actuació municipals s'integrin en els corresponents grups del pla de la Generalitat (específicament quan siguin requerits), sota els seus comandaments naturals, i actuïn sota la direcció del director del pla de la Generalitat i d'acord al que estableixin els coordinador operatius dels grups de la Generalitat en cada cas. Els plans municipals han de preveure aquesta integració de forma concreta per cada grup d'actuació municipal.

També implica la necessitat de coordinar-se. La coordinació ordinària amb els plans de la Generalitat que s'activin es farà entre el CECAT i el CECOPAL, o entre el director del pla d'emergències municipal i el director del pla de la Generalitat. També es pot fer a través del representant municipal al pla de la Generalitat en cas que així es demani. Mentre no hi hagi el pla de la Generalitat activat, igualment el CECOPAL ha de mantenir un contacte directe i continu amb el CECAT.

4.3 MESURES DE PROTECCIÓ A LA POBLACIÓ

Correspon al director del pla municipal determinar les mesures de protecció a la població dins del seu municipi.

4.3.1 EXECUCIÓ DE L'EVACUACIÓ SUSPENSÍO O LIMITACIÓ PREVENTIVA D'ESDEVENIMENTS O ACTIVITATS

Per als esdeveniments o les activitats dins o prop de zona de perill que puguin comportar una situació de risc important o d'augment significatiu del risc, caldrà valorar la seva suspensió. Per exemple, si es tracta d'un esdeveniment prop de zona inundable i es coneix que el perill d'inundació és imminent.

Això s'aplica també a esdeveniments o activitats que puguin augmentar el perill. Per exemple, si són activitats que puguin iniciar un incendi forestal i es trobin a menys de 500m d'una massa boscosa, malgrat ens trobem fora del període de prohibició per a aquestes activitats.

De manera similar, caldrà suspendre aquests esdeveniments i activitats si el director del pla de la Generalitat de Catalunya que es trobi activat així ho requereixi, dins del marc de les mesures preventives del pla.

4.3.2 CONTROL D'ACCESSOS

L'objectiu del control d'accessos és impedir que persones i vehicles aliens a la gestió de l'emergència puguin entrar en la zona de risc. D'aquesta manera s'impedeix que aquestes persones es posin en perill i es garanteix que no destorben els grups actuants a la zona de risc. Pot ser necessari, en el seu cas, el control i l'ordenació del trànsit en les zones adjacents, amb l'objecte de facilitar l'arribada de nous recursos.

L'aplicació d'aquesta mesura implica tallar, desviar i controlar el trànsit a la zona afectada. Sempre que hi hagi un pla de la Generalitat de Catalunya activat, aquesta mesura es durà a terme amb la coordinació del Grup d'Ordre.

El missatge d'avís per evacuació o confinament es troba a l'apartat annexos específics (**Annex 2, punt 3**) d'aquest manual.

4.3.3 CONFINAMENT

El confinament consisteix en refugiar-se, tancar totes les obertures i entrades de les edificacions (portes, persianes, porticons) i situar-se al més lluny possible de l'origen del risc.

Com a norma general, el confinament és la mesura més segura tret que les autoritats valorin altres indicacions.

Aquesta mesura es dona en cas que hi hagi un perill imminent greu per a la vida de les persones. La presa de decisió serà la mateixa que en el cas de l'evacuació. El confinament també pot ser una mesura d'autoprotecció, i en aquest cas és una recomanació.

En aquells casos en què el confinament tingui per objectiu evitar molèsties a la població, o bé disminuir la mobilitat per facilitar les tasques dels operatius, el confinament és una recomanació.

En cas de confinament cal estar atents per si cal cobrir certes necessitats de la població i vetllar per l'atenció dels grups crítics o de població més vulnerable.

4.3.4 EVACUACIÓ

L'evacuació o l'allunyament consisteixen a desplaçar els usuaris o la població afectada a altres llocs o dependències en zona segura.

Aquesta mesura es dona en cas que hi hagi un perill imminent greu per a la vida de les persones i, a més, el confinament no sigui segur.

Presca de decisió:

Mentre no hi hagi cap pla de la Generalitat activat, la responsabilitat de donar l'ordre d'evacuació o confinament o altres mesures d'emergència d'acord a les previsions de la legislació de protecció civil recau en l'alcalde o alcaldessa, que ha de comunicar aquesta decisió al CECAT, ja sigui directament a través de l'alcalde o del CECOPAL. Es recomana que es prengui la decisió en coordinació amb Bombers i Mossos d'Esquadra.

Quan hi hagi un pla de la Generalitat activat, aquesta responsabilitat correspon al director d'aquest pla. En cas d'urgència, la decisió pot ser presa pel coordinador operatiu del Grup d'Intervenció. En cas que l'alcalde consideri necessària una mesura d'emergència a alguna zona del seu municipi ho ha de proposar al director del pla de la Generalitat. La proposta es traslladarà al CECAT a través del CECOPAL o directament per l'alcalde o persona en qui delegui.

Execució de l'evacuació:

Sempre que hi hagi un pla de la Generalitat de Catalunya activat, l'execució de l'evacuació serà feta pel Grup d'Ordre sota la coordinació del CCA o del Grup d'Intervenció.

El Grup d'Atenció i Logístic, en coordinació amb els municipis, ha d'habilitar els espais d'acollida de la població evacuada o que no pugui accedir als seus llocs de residència per motiu de l'emergència.

En cas que no hi hagi el corresponent pla de la Generalitat activat, l'evacuació es durà a terme amb els recursos del municipi.

4.4 CENTRES D'ACOLLIDA. TIPOLOGIA

A continuació s'adjunten les característiques principals dels centres d'acollida del municipi:

Codi	Nom i tipus	Adreça	Capacitat	Llits	Calefacció	Dutxes amb aigua calenta	Cuina
IES01	Pavelló Municipal d'Esports	Avinguda Països Catalans, 6	600	NO	SI	SI	NO
HOT01	Hotel Morell	Avinguda Tarragona, 23	240	SI	SI	SI	SI
HOT02	Hotel Avenida	Avinguda Tarragona, 7	132	SI	SI	SI	SI
HOT04	Pensió Rosa	Carrer Desprats, 30	134	SI	SI	SI	SI

5. DOCUMENT 5. FITXES D'ACTUACIÓ

5.1 FITXES D'ACTUACIÓ

A continuació s'adjunta la llista de les fitxes d'actuació:

FITXA 1	CENTRE RECEPTOR D'ALARMES (CRA)
FITXA 2	DIRECTOR DEL PLA
FITXA 3	COORDINADOR MUNICIPAL DE L'EMERGÈNCIA
FITXA 4	REPRESENTANT MUNICIPAL AL PLA DE LA GENERALITAT
FITXA 5	CAP DEL GABINET D'INFORMACIÓ
FITXA 6	CAP DEL GRUP LOCAL LOGÍSTIC I D'ACOLLIDA
FITXA 7	CAP DEL GRUP LOCAL D'ORDRE I AVISOS A LA POBLACIÓ

FITXA D'ACTUACIÓ 1 GENERAL	CENTRE RECEPTOR D'ALARMES (CRA)
ACCIONS A REALITZAR	
<p><u>FUNCIONS / ACCIONS</u></p> <ul style="list-style-type: none">• Avís del sinistre o previsió de risc <p><u>Situacions d'avís o de pre-alerta</u></p> <ul style="list-style-type: none">• Ha d'avisar el coordinador tècnic municipal i l'alcalde.• Ha d'avisar, si l'alcalde ho creu convenient, aquelles persones que hagin de prendre les mesures preventives necessàries.• N'ha de fer el seguiment. <p><u>Alerta i emergència</u></p> <ul style="list-style-type: none">• Ha d'annotar les dades.• Ha d'avisar:<ul style="list-style-type: none">- al CECAT (<i>en cas que l'avís no l'hagin fet ells</i>).- al 112- El coordinador tècnic municipal i l'alcalde.- Els caps dels grups locals i del gabinet de premsa.- Els membres del consell assessor, en cas que el director del pla ho disposi.- Els serveis municipals que puguin afrontar el sinistre• Obtenir informació a través de la Policia Local.• En cas que el Pla s'activi de manera formal, ha d'avisar els membres del Consell Assessor i el Gabinet de Premsa. <p><u>MITJANS I RECURSOS</u></p> <ul style="list-style-type: none">• Comunicacions <p><u>LLOC ON DIRIGIR-SE</u></p> <ul style="list-style-type: none">• Centre Receptor d'Alarmes (CRA) <p><u>DOCUMENTACIÓ NECESSÀRIA</u></p> <ul style="list-style-type: none">• Llistat telefònic• Si s'escau, informació sobre avisos a elements vulnerables per a diferents supòsits.	

FITXA D'ACTUACIÓ
2
GENERAL

DIRECTOR DEL PLA (ALCALDE)

ACCIONS A REALITZAR

FUNCIONS / ACCIONS

- Avis del sinistre o de la previsió de risc: ha de contactar amb el **CRA** per iniciar la roda de trucades, ja establerta a la fitxa d'actuació 1 (CRA).
- N'ha de fer una valoració inicial (tot ampliant, si cal, la informació):
 - S'hi ha de determinar amb exactitud el lloc de l'emergència.
 - Les persones afectades.
 - Els danys materials
 - Informació de referència.
- Ha de contactar amb el **CECAT** per tal de:
 - Confirmar l'avis, ampliar i contrastar la informació.
 - Preguntar si s'ha activat el Pla Especial de la Generalitat i si es constitueix el **CCA** o no (en cas afirmatiu, s'ha de demanar on es localitza i la forma de comunicació prevista).
 - Donar els telèfons de contacte de l'Ajuntament i del **CECOPAL**.

» **Avis (emergències previsibles)**

- Ha d'informar i de donar l'ordre als responsables dels grups actuants de preparar totes les mesures preventives necessàries i els equips de resposta per l'emergència que es podran necessitar en cas de materialitzar-se les situacions d'emergència previstes.

» **Pre-alerta**

- Intensificar les tasques pròpies de l'avis.
- Donar les instruccions d'enllestir, a nivell municipal, totes aquelles operacions de manteniment que puguin afectar els serveis bàsics, en cas de materialitzar-se les situacions d'emergència previstes.
- Ha de donar l'ordre de que es faci un seguiment de la situació.
- Ha de recordar al CRA la necessitat que informi als membres del Comitè Municipal d'Emergència, als centres de coordinació i als grups locals actuants, si s'escau.
- Ha de recordar al CRA la necessitat que comuniquin al **CECAT** que el Pla de Protecció Civil Municipal es troba en situació de prealerta.

» **Alerta**

- Ha de donar l'ordre de fer prendre les mesures preventives necessàries en cas de materialitzar-se les emergències previstes.
- D'acord amb el llistat d'elements vulnerables recollits en el Pla, preveure el desallotjament d'aquells elements que s'escaiguin.
- Donar l'ordre d'informar als elements vulnerables.
- Ha de donar l'ordre al cap del grup logístic de començar a preparar l'avitallament que puguin necessitar, en cas de confinament, els possibles elements més vulnerables.
- Ha de donar l'ordre al cap del grup sanitari de preveure tots els mitjans necessaris per atendre a aquelles persones que hagin de seguir tractaments mèdics inajornables que puguin quedar interromputs a causa de l'emergència.
- Si el Pla Especial de la Generalitat es troba en situació d'alerta, ha de gestionar la coordinació entre el Pla de Protecció Civil municipal i el Pla Especial.
- Si ho creu convenient, ha de donar l'ordre d'activar formalment el Pla en el nivell d'alerta i encomanar al **CRA** l'avis dels membres del Comitè Municipal de l'Emergència, sense convocar-los, ja establerta a la fitxa d'actuació 1 (CRA). Comunicar aquesta activació al **CECAT**.
- Ha de fer el seguiment de l'alerta i, si ho creu convenient, ha de dirigir-se al **CECOPAL**.
- Ha de fer el manteniment de contactes amb el **CECAT**.
- L'alcalde ha de vetllar per tal que els mitjans de comunicació municipal informin a la població sobre la situació, sobre les actuacions que s'estan fent a nivell municipal i sobre els consells a seguir en cas que les previsions es materialitzin. En cas que el **CECAT** hagi emès un comunicat d'activació del Pla Especial de la Generalitat en fase d'alerta, l'alcalde vetllarà per tal que la informació a la població estigui en concordança amb les directrius del gabinet d'informació del Pla Especial de la Generalitat.

» **Emergència**

- Ha de contactar amb el director del Pla Especial de la Generalitat per concretar l'activació del Pla de forma coordinada. Ha d'activar el Pla en emergència i encomanar al **CRA** l'avis i convocatòria al **CECOPAL** dels membres del Comitè municipal de l'Emergència, ja establerta a la fitxa d'actuació 1 (CRA). Comunicar aquesta activació al **CECAT**.
- Amb el Comitè municipal de l'Emergència, ha de decidir la constitució dels grups locals d'actuació.
- Ha de preparar el **CECOPAL** i les dependències de la Policia Local per utilitzar-los com a centres d'operacions. Ha d'ampliar, si és possible, les línies i els aparells de comunicació (telèfon, fax i ràdio).
- Ha d'avaluar els possibles riscos a la població.
- Ha de preveure amb el cap de Bombers de la Generalitat i amb el **CECAT** els possibles confinament/evacuacions i posterior acollida dels elements vulnerables.
- Ha de donar l'ordre de prendre les mesures preventives necessàries i/o d'intervenció en el sinistre.
- Ha de verificar la realització de les tasques encomanades al municipi. Especialment:

FITXA D'ACTUACIÓ 2 GENERAL	DIRECTOR DEL PLA (ALCALDE)
<ul style="list-style-type: none">- Avisos a la població, especialment dels elements vulnerables.- Tasques d'evacuació i acollida.- Organització de la logística municipal.- Suport a la intervenció.- Consells a la població. En cas que el CECAT hagi emès un comunicat d'activació del Pla Especial en fase d'emergència, l'alcalde vetllarà per tal que la informació a la població estigui en concordança amb les directrius del gabinet d'informació de la DGPC. <ul style="list-style-type: none">• Ha de sol·licitar el suport dels grups actuants del Pla Especial de la Generalitat especialment del Grup d'Ordre.• Ha de fer el seguiment de l'emergència des del CECOPAL. Al llarg de l'emergència ha de mantenir contactes amb el director del Pla Especial de la Generalitat, i el CCA, per fer el seguiment de la situació, ha de contrastar les informacions i preveure possibles necessitats.• Ha de posar-se en comunicació amb els responsables dels serveis municipals per tal de conèixer l'estat del subministrament de llum, de gas, d'aigua, dels transports urbans i interurbans.• Ha de preveure amb el cap de Bombers els elements vulnerables i en el seu cas, els possibles desallotjaments i evacuacions.• Ha de recollir informació i transmetre les dades significatives al Gabinet d'Informació del Pla Especial de la Generalitat. Conjuntament amb aquest Gabinet d'Informació, ha d'atendre la premsa que es desplaci a cobrir l'emergència. Els donarem, si cal, la informació exclusivament a nivell municipal. Les dades de caràcter global, les ha de donar sempre el Gabinet d'Informació del Director del Pla Especial de la Generalitat.• Decretar mobilitzacions i expropiacions temporals, en cas que sigui necessari.• Si s'escau (inundacions, etc.) ha d'ordenar al grup d'ordre fer el seguiment de l'estat dels punts més conflictius de la xarxa viària municipal (especialment els accessos als serveis d'urgències) i en cas d'haver-hi problemes, començar a actuar (control del trànsit, neteja de carrers i voreres...).• Activar tots els recursos municipals per fer front a l'emergència.• Gestionar l'obtenció de recursos externs al municipi per fer front a l'emergència. <p><u>MITJANS I RECURSOS</u></p> <ul style="list-style-type: none">• Els propis de l'Ajuntament.• Serveis, empreses i persones del municipi. <p><u>LLOC ON DIRIGIR-SE</u></p> <ul style="list-style-type: none">• CECOPAL <p><u>DOCUMENTACIÓ NECESSÀRIA</u></p> <ul style="list-style-type: none">• Cartografia general i cartografia específica. (<i>Vegeu document 7 de cartografia</i>).• Models de comunicats: d'activació, de desactivació, d'evacuació i de confinament.• Criteris d'activació del Pla Especial de la Generalitat i del Pla de protecció civil municipal.	

FITXA D'ACTUACIÓ
3
GENERAL

COORDINADOR MUNICIPAL DE L'EMERGÈNCIA

ACCIONS A REALITZAR

FUNCIONS / ACCIONS

- Avis del sinistre o previsió de risc.
- Fer-ne una valoració inicial.

» **Avis i Pre-alerta**

- Si ho creu convenient, ha d'avisar a l'Alcalde i mantenir-s'hi en contacte per dir-li com evoluciona el sinistre.
- Ha de recordar al CRA la necessitat que informi als membres del Comitè Municipal d'Emergència, als centres de coordinació i als grups locals actuant, si s'escau.
- Ha de recordar al CRA la necessitat que comuniquin al **CECAT** que el Pla de protecció civil Municipal es troba en situació de pre-alerta.
- Ha de fer el seguiment de l'evolució meteorològica o de previsió del risc.

» **Alerta**

- Ha d'avisar a l'Alcalde i mantenir-s'hi en contacte per dir-li com evoluciona el sinistre.
- Si ho creu convenient, ha de suggerir a l'Alcalde de donar l'ordre d'avisar aquelles persones o aquells serveis que hagin de prendre les mesures preventives necessàries (en cas d'avisar-les, ell les coordinarà).
- Ha d'estar en alerta i fer-ne el seguiment.
- En cas d'activar-se el Pla, ha de comunicar-ho al **CECAT**

» **Emergència**

- Ha d'avisar al Director del Pla (l'alcalde).
- Ha de suggerir al Director del Pla (l'alcalde) de donar l'ordre d'avisar aquelles persones o aquells serveis que hagin de prendre les mesures preventives necessàries i/o d'intervenir en el sinistre.
- Ha de coordinar als serveis municipals que estiguin actuant en el sinistre o prenent mesures preventives.
- Ha de dirigir-se al **CECOPAL**.
- Ha de comunicar al **CECAT** l'activació del Pla.

MITJANS I RECURSOS

- Comunicacions

LLOC ON DIRIGIR-SE

- Si ho veu convenient, al CRA.
- En cas que s'activi el Pla, al **CECOPAL**.

DOCUMENTACIÓ NECESSÀRIA

- Llistats telefònics.
- Cartografia general i cartografia específica. (*Vegeu document 7 de cartografia*).
- Models de comunicats.
- Criteris d'activació del Pla Especial de la Generalitat i del Pla de protecció civil municipal.

FITXA D'ACTUACIÓ
4
GENERAL

REPRESENTANT MUNICIPAL AL PLA DE LA
GENERALITAT

ACCIONS A REALITZAR

FUNCIONS/ ACCIONS*(en situació d'alerta i en situació d'emergència, per cada nivell, si s'escau)*

- En rebre l'avís de la situació de risc o d'emergència, ha de prendre nota de la informació que li subministrin i posar-se a disposició de l'Alcalde.
- Si l'alcalde constitueix el **CECOPAL**, ha de desplaçar-se al **CECAT** (prèviament ha de posar-se en contacte amb el **CECAT** per determinar la necessitat que s'hi desplaci, identificant-se com a representant municipal al Pla Especial de la Generalitat).
- Un cop allà, ha de posar-se a disposició del Director del Pla Especial de la Generalitat i integrar-se al Consell Assessor per tal de fer l'enllaç amb el **CECOPAL** i l'Alcalde.
- Ha de mantenir-se permanentment informat de la situació al municipi i, al mateix temps, informar al **CECOPAL** de les decisions del Consell Assessor del Pla Especial de la Generalitat.

MITJANS I RECURSOS

- Comunicacions

LLOC ON DIRIGIR-SE

- Sala de Crisi del CECAT.

DOCUMENTACIÓ NECESSÀRIA

- Directori telefònic

FITXA D'ACTUACIÓ
5
GENERAL

CAP DEL GABINET D'INFORMACIÓ

ACCIONS A REALITZAR

- Ha de contactar amb l'alcalde. Ha de demanar-li informació i instruccions. Si l'alcalde constitueix el **CECOPAL**, ha de desplaçar-s'hi.
- Ha d'activar directament o a través del **CRA** el **Gabinet d'Informació**.

FUNCIONA / ACCIONS

- Centralitzar, coordinar i preparar la informació que rep del Comitè d'Emergència, sobre l'emergència i facilitar-la a la població, als grups actuant o a d'altres administracions a través dels mitjans de comunicació. S'inclou aquí tant la informació destinada a adoptar mesures de protecció (difusió de les ordres i recomanacions del Director del Pla) com la informació general sobre el succés.

» **Alerta**

- Difondre en nom del Director la **declaració l'Alerta** del Pla d'Emergència Municipal.
- Difondre els consells d'autoprotecció adequats a la població durant la situació de risc.
- Recollir i difondre la informació sobre la situació de risc, en coordinació amb el **Gabinet de Premsa del CECAT**.
- Difondre en nom del Director la desactivació del Pla.
- Fins i tot passada la situació de risc, atendre els mitjans de comunicació social, donar-los la informació necessària, orientar-los en la recerca d'informació i corregir les informacions errònies.

» **Emergència**

- Difondre en nom del Director la **declaració d'Emergència** del Pla d'Emergència Municipal.
- Preparar i difondre els missatges d'informació a la població durant la situació d'emergència:
 - Sobre el risc i sobre les mesures d'autoprotecció.
 - Sobre les *mesures que s'estan prenent* per resoldre la situació i per mantenir els subministraments essencials.
- Recollir i difondre la informació sobre la situació de risc, en coordinació amb el **Gabinet de Premsa del CECAT**.
- Control del llistat de persones evacuades i/o confinades i lloc on estan ubicades, a través del **Grup Local Logístic i d'Acollida**.
- Si cal vetllar per la constitució d'un punt d'informació a la població i als mitjans de comunicació, amb informació de la ubicació dels afectats i amb informació contrastada i autoritzada sobre el sinistre i els mitjans que s'han disposat per resoldre'l.
- Difondre en nom del Director la desactivació del Pla.
- Passada l'emergència, atendre els mitjans de comunicació social, donar-los la informació necessària, orientar-los en la recerca d'informació i corregir les informacions errònies.

MITJANS I RECURSOS

- Comunicacions

LLOC ON DIRIGIR-SE

- CECOPAL

DOCUMENTACIÓ NECESSÀRIA

- Directori telefònic

FITXA D'ACTUACIÓ
6
GENERAL

CAP DEL GRUP LOCAL LOGÍSTIC I D'ACOLLIDA

ACCIONS A REALITZAR

- Ha de contactar amb l'alcalde. Ha de demanar-li informació i instruccions. Si l'Alcalde constitueix el **CECOPAL**, desplaçar-s'hi.
- Ha d'activar directament o a través del **CRA** el **Grup Local Logístic i d'Acollida**.

ACCIONS PER A LES FUNCIONS LOGÍSTIQUES

(Tant les necessàries per a la població com les que pugui sol·licitar el CCA per mitjà de l'alcalde.)

- Ha de quantificar, preveure i tenir localitzats els mitjans extraordinaris disponibles en el municipi.
- Ha de contactar amb el **Grup Logístic** del Pla Especial de la Generalitat, per gestionar de mutu acord la demanda dels recursos necessaris, públics o privats, que es puguin obtenir al terme municipal i que figuren en el directori telefònic als annexos generals que acompanya aquest document.
- Ha de controlar l'ús dels recursos gestionats i el seu estat.
- La demanda de recursos aliens al municipi s'ha de fer sempre des del **CECAT**.

ACCIONS PER A LES FUNCIONS D'ACOLLIDA

- En cas d'evacuació, ha de determinar conjuntament amb l'alcalde, i el responsable del **Grup Local d'Ordre**, en funció de l'àrea a evacuar, el centre o els centres d'acollida.
- Ha d'activar el/s centre/s d'acollida i el/s seu/s responsable/s (*consulteu el punt 6.1.4*).
- Ha de desplaçar al/s centre/s d'acollida l'equip d'acollida.
- Ha de preveure, juntament amb el **Grup Logístic** del Pla Especial de la Generalitat, l'avituallament de centre d'acollida.
- Ha de designar un responsable del/s centre/s d'acollida, que tindrà les següents funcions:
 - Portar el control nominal de les persones evacuades i/o acollides.
 - Transmetre les necessitats que puguin presentar-se.
 - Rebre i distribuir l'avituallament.
- Ha de rebre els **voluntaris ocasionals** que es presentin. Ha d'anotar el seus noms en una llista. Si són necessaris, cal agrupar-los i integrar-los, segons la seva capacitat, en els grups locals actuants més adients. Si no són necessaris, cal comunicar-los que l'Ajuntament ja s'hi posarà en contacte quan necessiti la seva ajuda.
- Si es necessiten voluntaris i no n'hi ha prous, d'acord amb l'alcalde, ha de demanar la participació de veïns del municipi.
- Ha d'establir, juntament amb el **Grup Logístic** del Pla Especial de la Generalitat, el reforç de comunicacions del centre d'acollida.
- Ha de mantenir contacte amb el CAP i organitzar, juntament amb el **Grup Sanitari** del Pla possibles atencions en el/s centre/s d'acollida.

» **Avis i prealerta**

- Avisar els membres del grup local logístic i d'acollida.

» **Alerta**

- Ha de contactar amb el director del Pla i/o amb el coordinador de l'emergència. Ha de demanar-li informació i instruccions. Si el director del Pla constitueix el **CECOPAL**, ha de desplaçar-s'hi.
- Ha de contactar amb els actuants del grup i convocar-los a l'ajuntament.
- Preveure el material necessari per l'acollida d'elements vulnerables evacuats, en cas necessari.
- En cas que sigui necessari, donar suport al grup sanitari en les tasques de transport de persones que necessiten atenció sanitària inajornable i que poden quedar aïllades en l'emergència, per exemple: persones que han d'anar als hospitals a fer un tractament de diàlisi.
- Preveure quines empreses poden proveir aigua en cas que hi hagi problemes amb la xarxa d'abastament públic o problemes de congelació de canonades.

» **Emergència**

- Procurar el manteniment del subministrament d'aliments, medicaments i serveis bàsics en general per a la població.
- Col·laborar amb la resta de grups actuants en les tasques de subministrament del material necessari per fer front a l'emergència.
- En cas que sigui necessari, donar suport al grup sanitari en les tasques de transport de persones que necessiten atenció sanitària inajornable, per exemple: persones que han d'anar als hospitals a fer un tractament de diàlisi. També donar suport al grup sanitari en les tasques de subministrament de medicaments.
- En cas d'evacuació, preparar els llocs d'acollida i la seva gestió, així com tot el material necessari per a gestionar l'acollida: proveïment d'aliments, roba, medicaments, etc.
- Ha de designar un responsable del/s centre/s d'acollida, que tindrà les següents funcions:
 - Portar el control nominal de les persones evacuades i/o acollides.
 - Transmetre les necessitats que puguin presentar-se.
 - Rebre i distribuir l'avituallament.
- Preparar zones de refugi temporal i segur per a les persones de pas i donar-los roba d'abric, en cas de ser necessari.
- Gestionar la recepció, l'avituallament i el control del voluntariat, tant del mateix municipi com de fora. Concretament, ha de rebre els voluntaris ocasionals que es presentin i ha d'anotar el seus noms en una llista. Si són necessaris, cal agrupar-

FITXA D'ACTUACIÓ
6
GENERAL

CAP DEL GRUP LOCAL LOGÍSTIC I D'ACOLLIDA

ACCIONS A REALITZAR

los i integrar-los, segons la seva capacitat, en els grups locals actuant més adients. Si no són necessaris, cal comunicar-los que l'Ajuntament ja s'hi posarà en contacte quan necessiti la seva ajuda.

- En cas que la situació ho requereixi, comunicar al director del Pla la necessitat de recursos externs al municipi per fer front a l'emergència.

MITJANS I RECURSOS

- Comunicacions

LLOC ON DIRIGIR-SE

- CECOPAL

DOCUMENTACIÓ NECESSÀRIA

- Directori telefònic

FITXA D'ACTUACIÓ 7 GENERAL	CAP DEL GRUP LOCAL D'ORDRE I AVISOS A LA POBLACIÓ
ACCIONS A REALITZAR	
<ul style="list-style-type: none">• Ha de contactar amb l'alcalde. Ha de demanar-li informació i instruccions. Si l'alcalde constitueix el CECOPAL, ha de desplaçar-s'hi.• Ha de constituir, si cal, el Grup d'Ordre. <p><u>ACCIONS PER A LES FUNCIONS D'ORDRE</u></p> <ul style="list-style-type: none">• Ha d'establir l'avís telefònic i/o el desplaçament als nuclis aïllats. Ha de considerar si cal el confinament / l'evacuació. (<i>Vegeu el directori telefònic i el quadre d'elements vulnerables que acompanya aquest pla</i>).• Ha de recollir, contrastar i facilitar a l'alcalde tota la informació que generi l'emergència.• Ha d'encarregar als membres del grup:<ul style="list-style-type: none">- El control d'accessos a les vies que permeten accedir als llocs d'intervenció, per impedir l'accés de persones no autoritzades, en bé de la seva seguretat.- Senyalització de les vies d'accés, per tal d'afavorir l'arribada dels grups actuants. <p>» <u>En cas d'evacuació:</u></p> <ul style="list-style-type: none">• Ha de determinar conjuntament amb l'alcalde, el cap de Bombers i el CECAT la zona a evacuar.• Ha de consultar la quantitat i el tipus de població, les necessitats de mitjans...• Ha de demanar a l'alcalde, si es considera necessari, la sol·licitud de reforços al cap del Grup d'Ordre del Pla Especial de la Generalitat.• Ha de determinar conjuntament amb l'alcalde i el responsable del Grup Local Logístic i d'Acollida, el centre d'acollida corresponent. (<i>Consulteu el capítol 6.1.4.</i>)• Ha d'executar l'evacuació.• Ha d'establir el missatge i determinar les rutes d'avís i evacuació.• Ha de mobilitzar, en cas necessari, els mitjans de transport necessaris per a l'evacuació.• Ha de preveure, juntament amb el cap del Grup d'Ordre del Pla Especial de la Generalitat, la vigilància de les zones evacuades. <p><u>ACCIONS PER A LES FUNCIONS D'AVÍS A LA POBLACIÓ</u></p> <ul style="list-style-type: none">• Ha de determinar conjuntament amb l'alcalde, d'acord amb el director del Pla, la necessitat d'efectuar algun tipus d'avís.• Ha de comprovar l'operativitat dels mitjans d'avís i informació. Si fos necessària la col·laboració del Grup d'Ordre i Avisos a la Població del Pla Especial de la Generalitat, cal demanar-la a l'alcalde, perquè al seu torn la demani al director d'aquest Pla.• Ha de consultar la informació sobre consells d'autoprotecció.• Ha d'establir l'avís telefònic i/o el desplaçament als nuclis aïllats.• Ha de determinar conjuntament amb l'alcalde la necessitat d'informar el conjunt de la població.• Ha d'establir el sistema d'atendre els veïns que s'adrecin a l'Ajuntament cercant informació, bé desplaçant-s'hi, bé per telèfon. <p><u>MITJANS I RECURSOS</u></p> <ul style="list-style-type: none">• Comunicacions <p><u>LLOC ON DIRIGIR-SE</u></p> <ul style="list-style-type: none">• CECOPAL <p><u>DOCUMENTACIÓ NECESSÀRIA</u></p> <ul style="list-style-type: none">• Directori telefònic	

6. DOCUMENT 6. DIRECTORI TELFÒNIC I CATÀLEG DE MITJANS I RECURSOS

6.1 DIRECTORI TELEFÒNIC

6.1.1 ORGANIGRAMA MUNICIPAL DE L'EMERGÈNCIA

Càrrec operatiu	Càrrec habitual	Nom
Director del pla municipal	Alcalde. Regidories Hisenda i Urbanisme, Comunicació i Noves Tecnologies, Protecció Civil i Transparència	ELOI CALBET FERRAN
Substitutes	Primera tinenta d'alcalde i regidora de Benestar Social i Gent gran, Sanitat i Recursos Humans	MARIA JESÚS VALLDOSERA GASULL
	Segona tinenta d'alcalde i regidora d'Esports i Promoció econòmica, Plans formatius i Empresa i ocupació	MÒNICA CASAS SALVADÓ
Coordinador municipal de l'emergència	Regidor de Seguretat ciutadana, Cementiri i Serveis funeraris, Agricultura, Recollida de residus, Imatge del poble i Brigada municipal i Via pública	JOSEP MARIA ESPAÑOL BLADE
Substitut	Regidora d'Ensenyament, Polítiques d'Igualtat, Medi Ambient, Activitats i Transició energètica, Patrimoni, Granja i Francolí i Serveis Interns	ERIKA MORENO GÓMEZ
Cap del grup local d'ordre i d'avisos a la població	Regidor de Seguretat ciutadana, Cementiri i Serveis funeraris, Agricultura, Recollida de residus, Imatge del poble i Brigada municipal i Via pública	JOSEP MARIA ESPAÑOL BLADE
Substituta	Coordinadora Guàrdia Municipal del Morell	NURIA SOLANES ELIAS
Cap del Grup Local Logístic i d'Acollida	Tercer tinent d'alcalde i regidor de Cultura i Festes, Joventut, Participació ciutadana i Entitats i Associacions	MIQUEL ROIG FERRE
Substituta	Primera tinenta d'alcalde i regidora de Benestar Social i Gent gran, Sanitat i Recursos Humans	MARIA JESÚS VALLDOSERA GASULL
Cap del Subgrup Local Logístic	Coordinador de la Brigada Municipal	ANTON GRANELL GAVARRÓ
Cap del Subgrup d'acollida	Coordinador Voluntaris de Protecció Civil del Morell	GERARD GRAU PIQUÉ
Representant municipal al pla de la Generalitat	Segona tinenta d'alcalde i regidora d'Esports i Promoció econòmica, Plans formatius i Empresa i ocupació	MÒNICA CASAS SALVADÓ

Càrrec operatiu	Càrrec habitual	Nom
Substituta	Regidora d'Ensenyament, Polítiques d'Igualtat, Medi Ambient, Activitats i Transició energètica, Patrimoni, Granja i Francolí i Serveis Interns	ERIKA MORENO GÓMEZ
Cap del Gabinet d'Informació	Alcalde. Regidories Hisenda i Urbanisme, Comunicació i Noves Tecnologies, Protecció Civil i Transparència	ELOI CALBET FERRAN
Substituta	Premsa	LAIA POBLADO MONTAGUT
Tècnic Protecció Civil al Comitè Tècnic	Primera tinenta d'alcalde i regidora de Benestar Social i Gent gran, Sanitat i Recursos Humans	MARIA JESÚS VALLDOSERA GASULL
Substitut	Enginyer municipal	DAVID LÓPEZ REVERTE
Actuants del Gabinet d'informació	Oficina d'atenció ciutadana	BELEN GIRONA ROJO GEMMA MONTSERRAT GUINOVART
	Secretaria	MIGUEL CARRILLO MACHUCA NOEMÍ ROFES JORDAN

6.1.2 CENTRES DE COORDINACIÓ I SERVEIS DE L'EMERGÈNCIA

Servei	Telèfon	Fax
CECAT TARRAGONA	-	-
Telèfon únic d'emergències	112	-
CENTRE COORDINACIÓ SANITÀRIA TARRAGONA	112– 977.25.25.25	-
CENTRE D'ATENCIÓ PRIMÀRIA	Tel. 977 840 656 - 902 111 444	-
MOSSOS D'ESQUADRA	112	-
MMEE - SERVEI CATALÀ DE TRÀNSIT	933.002.296	-

6.1.3 CENTRES D'ACOLLIDA

A continuació s'adjunta un llistat amb els centres que a priori s'utilitzaran per al confinament:

Codi	Entitat	Responsable	Adreça	Capacitat
HOT01	Hotel Morell	-	Avinguda Tarragona, 23	240
HOT02	Hotel Avenida	-	Avinguda Tarragona, 7	132
HOT04	Pensió Rosa	-	Carrer de Desprats, 30	134
IES01	Pavelló Municipal d'Esports	-	Avinguda Països Catalans, 6	600

6.1.4 MITJANS DE COMUNICACIÓ

Les emissores de ràdio que s'utilitzaran com a mitjà de difusió durant la situació d'alerta o emergència seran:

Emissora	Freqüència	Responsable/dades de localització
Catalunya Ràdio	100.2 MHz FM	93 499 9333
Rac1	87.7 MHz FM	932704400
Ràdio Morell	98,3 MHz FM	977 84 27 44

També s'empraran alguns dels mitjans de comunicació següents:

- Informació a la web de l'Ajuntament
- Xarxes socials
- Ràdio Municipal
- Sistema eAgora
- Sistema de pregons
- Whatsapp municipal de l'Ajuntament
- Whatsapp de comerciants

6.1.5 MUNICIPIS VEÏNS

Nom de municipi	Situació (NSEO)	Telèfon Ajuntament	Telèfon Policia local
La Pobla de Mafumet	Sud	977840260 / 977840052	Servei de Vigilància municipal 977840260
Vilallonga del Camp	Nord-oest	977 840 101	Guàrdia municipal
El Rourell	Nord	977 840 502	-
Els Garidells	Nord-est	977 625 230	-
Perafort	Est	977 625 006	-
Selva del Camp	Oest	977 844 007	Guàrdia Municipal

6.1.6 ACTES MUNICIPALS

Actes	Data	Ubicació	Assistència Aproximada	Document seguretat
Terrafira	Abril-maig (bianual)	Rambla Pau Casals	-	-
Festa de la Granja	1a setmana juliol	Granja dels Frares	-	-
Festa Major d'estiu del Morell	Darrera setmana juliol	Casc urbà	-	-
Festa Major d'hivern del Morell	2a setmana novembre	Casc urbà	-	-
Mercat	Tots els dissabtes	Rambla Pau Casals	-	-
PrimaverArt	Cap de setmana després de Setmana Santa	Casc urbà	-	-
Terrafira de Nadal	Desembre	Carrer Àngel Guimerà	7.000 persones	-

Actes	Data	Ubicació	Assistència Aproximada	Document seguretat
Fira de Nadal	1r cap de setmana de desembre	PP1- entre els carrers Àngel Guimerà, Jacint Verdager, Pompeu Fabra i Miquel Martí i Pol	-	-
Festival Pintor Rock	Octubre	La Granja ds Frares, Lloc Hospitals, 310	5.000 persones	PAU
Fideuada Popular	Abril	Carrer Àngel Guimerà	1.000 persones	-

6.1.7 ELEMENTS VULNERABLES

t

Codi	Nom	Adreça	Mitjà d'avis o telèfons contacte	Coordenades
SP 2	Guàrdia Municipal	Plaça de l'Església, 2	977 948 090	349814.205, 4561639.816
A01	Ajuntament	Plaça Era del Castell, 5	977 840 617	349767.759, 4561627.108
A02	Associació de voluntaris de protecció civil	Plaça de l'Església, 1	977 840 726	349811.273, 4561636.534
A03	Ajuntament Vell	Plaça de l'Església, 2	977 840 617	349815.198, 4561637.775
BEN01	Petronor	Avinguda Pau, 12	97 784 05 42	349325.505, 4561757.083
CAP01	Centre d'Atenció Primària	Avinguda de Tarragona, s/n	977 840 656	349712.979, 4561375.764
CCSS01	Centre Obert	C/la Coma, 2	977 84 26 39	349765.50, 4561503.45
CCSS02	Centre Cultural	C/la Coma, 2	977 842 176	349775.335, 4561499.421
CCSS03	Centre de serveis per a la gent gran el Morell	Rambla de Pau Casals, 1	977 841 647	349691.50, 4561563.45
CCSS04	Emissora Municipal	C/la Coma, 2	977 842 744	349784.213, 4561511.073
CCSS05	Teatre Auditori	C/la Coma, 2		349764.846, 4561508.010
CEM01	Sala de Velles i Cementiri municipal	Av. de la Granja S/N	977 840 617	349831.738, 4562072.048
DEIX01	Deixalleria municipal	Av. de Valls, 11	637 262 731	349811.903, 4562169.637
ESC01	CEIP Ventura Gassol	Av. Camí de Reus, 13	977 840 209	349443.680, 4561538.480
ESC02	Escola de Música el Morell	Rambla Joan Maragall, 40	977 842 188	349965.347, 4561433.895
ESC03	IES el Morell	C/Cèsar Martinell, 1	977 842 057	349237.817, 4561608.748
ESC04	Llar d'infants	Plaça de l'Estatut, 2	977 841 510	349520.087, 4561453.946
ESG01	Parròquia de Sant Martí bisbe	Plaça de l'Església, 17	977 84 32 04	349805.590, 4561625.825
HOT01	Hotel Morell	Avinguda de Tarragona, 23	622 13 73 17	349612.637, 4561552.573
HOT02	Hotel Avenida	Avinguda Tarragona, 7	622 13 73 17	349677.096, 4561336.572
HOT04	Pensió Rosa	Carrer de Desprats, 30, baixos	977 840 332	349832.962, 4561447.853
IES01	Pavelló Municipal d'esports	Avinguda dels Països Catalans, 6	977 842 700	349305.554, 4561387.043

Codi	Nom	Adreça	Mitjà d'avis o telèfons contacte	Coordenades
IES02	Zona esportiva municipal	Avinguda Camí de Reus, 19	977 842 700	349313.542, 4561462.189
IES03	Camp de Futbol municipal	Avinguda Camí de Reus, 16	977 842 700	349371.089, 4561471.773
IND1	Complex Industrial Repsol Química Nord	La Pobla de Mafumet, s/n	977 75 80 00	350892.029, 4561455.261
IND2	Polígon Industrial del Morell	El Morell	-	350991.738, 4562243.439
ZE1	Parc Maria Mercè Marçal	Carrer Montserrat Roig, 2,	-	349499.296, 4561975.553
ZE2	Parc Infantil de l'Estatut	Plaça de l'Estatut, 3857	-	349566.216, 4561463.858
ZE3	Plaça Francesc Macià	Plaça Francesc Macià, s/n	-	349486.745, 4561597.900
ZE4	Plaça Era del Castell	Plaça Era del Castell, s/n	-	349753.915, 4561599.402
ZE5	Parc de la Coma	Carrer Camí de l'Estació, s/n	-	349769.660, 4561347.652
M1	Granja dels Frares	Carretera del Cementiri cap al riu Francolí	-	351587.00, 4563641.95
M2	Mas la Sínia	Carretera del Cementiri, s/n	-	350056.50, 4562020.45
M3	Mas de Mercader	Camí del carrer del mas la Sínia	-	350104.50, 4561933.95
M4	Mas de Marxant	Camí en direcció contrària de la deixalleria i connecta amb la T-722	-	349454.00, 4562534.95
M5	Mas de Mestre	Ctra. de Reus / camí dels Majols	-	348759.00, 4561975.95
M6	Mas del Maset	Camí Fondo, s/n	-	350252.50, 4561671.45
M7	Molí de la Granja de Santes Creus	Carretera del Cementiri cap al riu Francolí	-	351722.00, 4563649.95

6.2 CATÀLEG DE MITJANS I RECURSOS

6.2.1 MITJANS I RECURSOS DE L'AJUNTAMENT

6.2.1.1 SERVEIS MUNICIPALS

Responsable	Material disponible
Brigada Municipal	Carretes elevadores, tenalles, tanques, etc
Vigilants Municipals	Material i mitjans de protecció

6.2.1.2 TRANSPORT DE PERSONES

Servei	Empresa	Telèfon
Autobusos i autocars de línia	Autocars Plana	977553680

6.2.1.3 MOTOBOMBES I CISTERNES

Empresa	Contacte	Telèfons
Ecosim	-	-
Lialpa	-	-

6.2.2 VEHICLES MUNICIPALS

Matricula	Vehicle
0584FXG	Citroen Jumper FGN
9016GKT	Ford Transit connect
T-5174-AB	Nissan Vanette
6881JRH	Dacia Duster
0588DLY	Citroen furgon Jumper FGN
2647DLZ	Peugeot Partner Combi Pro 1.9
4587MLZ	Camió Isuzu Gruivol
2456DRL	Nissan Cabstar 105.28
6837LJN	Dacia Duster
T048503VE	Màquina escombradora Piquersa
1931KFZ	Moto Peugeot Txeet
4119KSB	Moto Kymo Super Dink
E-4089-BGJ	Màquina Carretilla Elevadora Daewo
BHF-70148	Dumper AUSA
E-5614-BGK	Màquina escombradora Nilfisk CR 3500
4083GRV	Fiat Ducato
8604MGD	Moto Nerva EXE/0/0
8612MGD	Moto Nerva EXE/0/0
8912MDD	Goupil Industrie

6.2.3 XARXA D'HIDRANTS MUNICIPAL

Al document 7 s'adjunta el plànol de la xarxa d'hidrants del municipi.

6.2.4 ASSOCIACIONS I GRUPS VOLUNTARIS LOCALS

Entitat	Persona de contacte	Telèfon
Associació de comerciants i professionals del Morell	-	-
Associació de voluntaris de Protecció Civil	Plaça de l'Església, 1	977840726

6.2.5 SERVEIS BÀSICS

6.2.5.1 XARXA DE GAS

Línia de gasificació	Dependència (companyia)
Gasoducte	GAS TARRACONENSE
Oleoducte Tarragona-Lleida-Saragossa	CLH
Xarxa gas	Nedgia

6.2.5.2 XARXA ELÈCTRICA

Línia elèctrica / Estacions transformadores	Tipus	Companyia
Alta Tensió Vandellòs-Rubí	380 kV	REE
Ascó subestació Tarragona ctra. N-340	220 kV	ENDESA
Subestació Perafort-Repsol YPF Química	220 kV	ENDESA

6.2.5.3 XARXA D'AIGUA POTABLE

Companyia
MUNICIPAL
CAT

6.2.6 SERVEIS SANITARIS

Nom	Localització	Telèfon
Centre d'Atenció Primària	Avinguda de Tarragona, s/n	977 840 656

6.2.7 SERVEIS PRIVATS

6.2.7.1 FLEQUES

Especialitat	Nom Comercial	Localització	Telèfon
Fleques	La Baguet	Rambla Joan Maragall, 16	977842157
Fleques	Nadal	Plaça Era del Castell, 2	977840953
Forn	Forn de la plaça	Plaça de La Font, 21	977840661
Pastisseria	Santamaria	Plaça de l'Església, 4	686478109

6.2.7.2 SUPERMERCATS I ALIMENTS

Especialitat	Nom Comercial	Localització	Telèfon
SUPERMERCAT I HIPERMERCAT	Spar	C/ La Sardana, 3	682168816
SUPERMERCAT I HIPERMERCAT	Bonarea	C/ La Sardana, 11	977843361
SUPERMERCAT BENZINERA	Supercor Stop & Go	Rambla Pau Casals, s/n	977840542
SUPERMERCAT	Supermercat el Morell	Avinguda Camí de Reus, 1	632266485
BOTIGA DE SALUT I BELLESA	Clarel	Avinguda de Tarragona, 9	618025919
FRUITA I VERDURA	Arman Frutas y Verduras	C/ Sardana,	-
FRUITA I VERDURA	Fruiteria La Rambla	Rambla Pau Casals	699127159
FRUITS SECS	J.M PALAU	Av. de la Granja, 39	977840658

6.2.7.3 CARNISSERIES

Especialitat	Nom Comercial	Localització	Telèfon
CARNISSERIA	Spar	Plaça de l'Estatut, 3	977841550
CARNISSERIA	Bonarea	C/ La Sardana, 11	977843361

6.2.7.4 CLÍNQUES VETERINÀRIES

Nom	Localització	Telèfon
Vetmascotes	Montoliu, 15	692 95 21 30 / 977 84 16 89

6.2.7.5 FARMÀCIES

Nom	Localització	Telèfon
Pau Palau Torres	Sant Plàcid, 2	97 784 09 52

6.2.7.6 FERRETERIES

Nom	Localització	Telèfon
Tallers Parés Subministres,SL	Avinguda de La Pau, 5	977 84 22 78
Ferreteria Edya	Plaça Francesc Macia, 3	877 25 00 67

6.2.7.7 BARS I RESTAURANTS

Nom	Localització	Telèfon
Bar Escudo	Avinguda de Catalunya, 2	-
Ca la Dori	Avinguda de la Pau, 1	977 841 371
Bar La Penya	Rambla Pau Casals, s/n	-
Pak Morell Doner Kebab	Avinguda Tarragona, 17	977842766
Restaurant el Racó	Avinguda de Tarragona, 7	977842911 / 657 088 458

Nom	Localització	Telèfon
El Xalet	Carrer Camí de l'Estació, s/n	636 52 99 77
Bar Piscines El Morell	Passatge de l'Esport s/n	977 84 24 69
Follow Me	Carrer Sant Rafael, 28	637 857 800
Bar Montilla	Rambla Pau Casals, 38	977 84 01 66
El Centru	Carrer la Coma, s/n	-
El Fanal de la Pilar	Carrer Desprats, 18	685 85 65 47
Il cafè Di Noa	Carrer de la Sardana, 15, 17 local 2	-
Restaurant El Pacto	Plaça de la Font, 16	977 09 29 58
Pizza Call	Carrer de la Sardana, 15	977 36 96 30
Moments	Carrer Onze de Setembre, 7	628 524 936

7. DOCUMENT 7. CARTOGRAFÍA ESPECÍFICA

A continuació s'adjunta l'índex de plànols:

Risc territorial	1.1.1 Cartografia bàsica (Terme General) 1.1.2 Cartografia bàsica (Ampliació) 1.2 Xarxa Hidrants (General) 1.3 Xarxa Viària i Ferroviària 1.4 Control Rutes d'Avís i Control d'accessos
Risc d'inundacions	2.1. Plànol Zones Potencialment Inundables 2.2.1 Plànol de Període de Retorn T-10 2.2.2 Plànol de Període de Retorn T-100 2.2.3 Plànol de Període de Retorn T-500 2.3. Plànol de punts conflictius i punts d'actuació prioritària
Risc de transport de mercaderies perilloses	3.Plànol de nivell de risc per transport de mercaderies perilloses 3.1 Plànol de zones d'afectació per carretera (T-750) de 500m 3.2 Plànol de zones d'afectació per carretera (A-27) de 500m 3.3 Plànol de zones d'afectació per carretera (T-721) de 500m
Risc químic	4.1. Plànol d'Ubicació de les Indústries. 4.2.1 Plànol de zones d'afectació Repsol Química (El Morell - cat. 3A) 4.2.2 Plànol de zones d'afectació Repsol Química (El Morell - cat. 3B) 4.2.3 Plànol de zones d'afectació Repsol Química (El Morell - cat. 3C) 4.3 Plànol de zones d'afectació Sociedad Española de Carburos Metálicos (El Morell - cat. 3) 4.4.1 Plànol de zones d'afectació Sociedad Española de Carburos Metálicos (La Pobla de Mafumet - cat. 3B) 4.4.2 Plànol de zones d'afectació Sociedad Española de Carburos Metálicos (La Pobla de Mafumet - cat. 3C) 4.5 Plànol de zones d'afectació Dow Chemical Ibérica (La Pobla de Mafumet - cat. 3) 4.6.1 Plànol de zones d'afectació Repsol Petróleo (La Pobla de Mafumet - cat. 3A) 4.6.2 Plànol de zones d'afectació Repsol Petróleo (La Pobla de Mafumet - cat. 3B) 4.7. Plànol de zones d'afectació Basf Sonatrach Propanchem (La Canonja – cate.3B)
Risc de vents	5.1 Plànol per risc de vents 5.2 Plànol per risc de vents (ampliació)
Risc de pandèmies	6.1 Plànol per risc de pandèmies 6.2 Plànol per risc de pandèmies (ampliació)

ANNEXOS

ANNEX I. CRITERIS D'ACTIVACIÓ DELS PLANS DE PROTECCIÓ CIVIL DE LA GENERALITAT

PANDÈMIES

RISC	SITUACIÓ	FASES DEL PLA
Pandèmies	<p>Situacions en què calgui un seguiment de l'evolució de forma detallada:</p> <ul style="list-style-type: none"> - Quan el Grup d'Avaluació del Risc per a la Població determini que hi ha un risc potencial elevat. - Afectacions a territoris amb què hi hagi mobilitat o intercanvi de persones o mercaderies habitualment i que facin preveure la detecció dels primers casos a curt termini. - Previsió de situacions d'impacte social. - Previsió d'una possible afectació d'alguns serveis essencials. <p>Període postpandèmic fins que es desactivi el seguiment</p>	PREALERTA
	<p>Situacions en què cal començar a aplicar mesures d'emergència de caràcter puntual i no generalitzades per afrontar els efectes de la malaltia:</p> <ul style="list-style-type: none"> - Quan s'hagi produït la detecció dels primers casos i calgui aplicar mesures de contenció (aïllament, seguiment de contactes, etc.). - Perill de col·lapse del sistema sanitari i postcol·lapse del sistema si es manté la pandèmia. - Quan es comenci a detectar impacte social i període posterior a l'impacte si es manté la pandèmia. - Afectació a alguns serveis essencials quan encara es garanteixin els serveis mínims. - Mesures de contenció per evitar la propagació de la malaltia que afectin drets de la ciutadania de manera puntual. - Quan es preveu que es pugui produir una nova onada a mitjà termini. - Sortida de situació d'impacte que hagi comportat la fase d'emergència si es manté el període pandèmic. <p>Altres situacions anàlogues a criteri del Comitè de Direcció.</p>	ALERTA
	<p>Situacions en què cal aplicar mesures d'emergència de caràcter general per contenir el contagi de la malaltia i que tenen un alt impacte.</p> <p>Situacions de col·lapse del sistema sanitari.</p> <ul style="list-style-type: none"> - Situacions en què no es puguin garantir els serveis mínims essencials o hi hagi risc imminent de col·lapse d'aquests serveis. - Quan el Comitè de Direcció del Pla decideixi l'aplicació obligatòria i de manera generalitzada de mesures de contenció que restringeixin drets de la ciutadania (confinaments perimetrals, confinaments domiciliaris, tocs de queda, restriccions d'activitats, etc.). - Situacions d'alt impacte social generalitzat. - En aplicació de normativa amb rang superior a l'autonòmic, incloent-hi els estats d'alarma o excepció. Quan s'apliquen mesures determinades per plans superiors a l'autonòmic. <p>Altres situacions anàlogues a criteri del Comitè de Direcció.</p>	EMERGÈNCIA

CONTAMINACIÓ DEL RIU EBRE

RISC	SITUACIÓ	FASE D'ACTIVACIÓ
Episodis de contaminació aigües avall de l'embassament de Flix	<ul style="list-style-type: none"> -Fallada del recinte mòbil interior. -Accident en el transport amb camions amb caiguda de material a l'embassament. -Caiguda o fallada de la draga durant el dragatge del passadís exterior al recinte d'abric. -Mal funcionament de la planta de tractament o abocament accidental des de la planta dintre del recinte d'abric. -Fallada lleu del recinte de palplanxes: es produeix comunicació amb l'exterior del recinte però es manté la funció hidràulica d'abric. -Detecció al riu (elements A i B) de valors no habituals, ja sigui dintre o fora dels límits admissibles establerts a l'annex 3. -Detecció al riu (element C, mercuri) de valors entre 0,1 i 0,5 µg/L. -Detecció al riu (element C, terbolesa) de valors superiors a 200 NTU. -Detecció a la sonda del recinte de treball (element D) de valors no habituals en els paràmetres de qualitat de l'aigua i de contaminants en nivells no habituals però dintre dels límits admissibles, establerts a l'annex 3. -Detecció en el recinte entre palplanxes (element E) de contaminants en nivells no habituals però dintre dels límits admissibles establerts a l'annex 3. -Detecció en el recinte entre palplanxes (element E) d'algun contaminant, tret del mercuri, fora dels límits admissibles establerts a l'annex 3. 	PREALERTA
	<ul style="list-style-type: none"> -Fallada del recinte de palplanxes amb pèrdua de la funció hidràulica d'abric. -Abocament accidental en massa a l'embassament des de la planta de tractament. -Previsió de cabals circulants superiors a 3.000 m³/s. -Detecció al riu (element C, mercuri) de valors entre 0,5 i 1 µg/L. -Presència abundant de peixos morts o altres signes evidents de contaminació. 	ALERTA
	<ul style="list-style-type: none"> -Fallada del recinte de palplanxes amb signes evidents de mobilització de materials contaminants a l'embassament. -El corrent del riu ultrapassa la barrera de palplanxes i envaeix el recinte d'abric. -El corrent del riu trenca la barrera de palplanxes. -Detecció al riu (element C, mercuri) de valors superiors a 1 µg/L. 	EMERGÈNCIA 1
	<ul style="list-style-type: none"> -Detecció en el punt de presa del CAT (element F) d'algun contaminant fora dels límits admissibles establerts a l'annex 3. -Detecció al riu (element C, mercuri) i, al mateix temps, detecció (element G) de valors superiors a 1µg/L. -Detecció de contaminants del focus primari per sobre dels valors admissibles en qualsevol punt de la xarxa d'abastament del CAT. 	EMERGÈNCIA 2

INUNDACIONS

RISC	SITUACIÓ	FASE D'ACTIVACIÓ
Inundacions	<p>-Es pot emetre una PREALERTA en els supòsits següents:</p> <p>- Preses: La quantitat d'aigua que desguassa una presa és propera a produir danys i/o inundacions aigües avall de la presa, està propera al Qmàx. En aquest cas, s'emetrà un comunicat de prealerta als municipis de la zona per a que es prenguin les mesures previstes en el seu pla d'actuació (PAM).</p> <p>- Previsió meteorològica:</p> <ul style="list-style-type: none"> SMP per intensitat i/o acumulació de grau de perill 2 a molt curt termini i amb aspectes que puguin agreujar la situació. SMP per intensitat i/o acumulació de grau de perill 3, a curt termini i molt curt termini. <p>- Hidrològiques:</p> <ul style="list-style-type: none"> Els òrgans de conca preveguin que, a curt termini, els nivells d'aigua dels rius, propers al Qmàx, estaran propers a produir danys. Els òrgans de conca preveguin que, a curt termini, puguin créixer els nivells dels rius de comarques sense SMP però que es poden veure afectades per SMP d'altres comarques. <p>- Inundació de la costa: quan hi hagi la previsió que a curt termini es puguin produir inundacions marítimes.</p>	PREALERTA
	<p>- Preses: S'hagi qualificat l'escenari d'aplicació de mesures correctores o escenari 1 i/o l'aigua que es desguassa de la presa produeixi desbordament sense que hi hagi danys importants. S'ha superat el Qmàx.</p> <p>- Previsió meteorològica: SMP per intensitat i/o acumulació de grau de perill 3, a molt curt termini i amb aspectes que puguin agreujar la situació. SMP per intensitat i/o acumulació de graus de perill 4, 5 o 6, a curt i a molt curt termini.</p> <p>- Hidrològiques:</p> <ul style="list-style-type: none"> Els òrgans de conca preveguin que es puguin produir inundacions a molt curt termini (antelació mínima de 3 hores) perquè és imminent que es desbordi el riu. Es pugui superar el Qmàx. Quan ja s'hagi desbordat el riu sense que es produeixin danys importants. Ja s'ha superat el Qmàx. Els òrgans de conca preveguin que, a molt curt termini (antelació mínima de 3 hores), puguin créixer els nivells dels rius de comarques sense SMP però que es poden veure afectades per SMP d'altres comarques. <p>- Inundació de la costa:</p> <ul style="list-style-type: none"> Quan hi hagi la previsió que a molt curt termini es puguin produir inundacions marítimes. Quan ja s'està inundant la costa sense que es produeixin danys importants. <p>- Altres supòsits:</p> <ul style="list-style-type: none"> Al final d'un episodi d'inundacions importants, en el retorn gradual cap a la normalitat. Altres supòsits, a criteri del director del pla, que justifiquin l'activació d'un dispositiu preventiu especial. 	ALERTA
	<p>Es pot activar el pla en emergència en els supòsits següents:</p> <p>- Preses:</p> <ul style="list-style-type: none"> Per escenari excepcional o escenari 2 en preses i/o el desguàs de la presa sigui la que produeix danys importants aigües avall de la presa. 	EMERGÈNCIA

RISC	SITUACIÓ	FASE D'ACTIVACIÓ
	<ul style="list-style-type: none"> • Per escenari límit o escenari 3 en preses i/o el desguàs de la presa sigui la que produeix danys molt importants aigües avall de la presa. <p>- Hidrològiques:</p> <ul style="list-style-type: none"> • Es produeixi inundacions per la crecuda de rius, rieres, torrents... i estiguin afectant de manera important produint nombrosos danys. • S'estan produint un conjunt d'inundacions simultànies (produïdes per pluges molt fortes, desgel o fusió de neu, obstrucció de lleres naturals o artificials, invasió de lleres, enfonsaments o dificultats de drenatge) que estiguin afectant de manera important produint nombrosos danys. <p>- Inundació de la costa: Es produeixi inundacions pel mal estat de la mar i estiguin afectant de manera important produint nombrosos danys.</p>	

TRANSPORT DE MERCADERIES PERILLOSES

RISC	SITUACIÓ	FASE D'ACTIVACIÓ
Risc químic en el transport	<p>-En accidents en els quals el contingut ha quedat afectat o pot quedar-hi però no hi ha afectació greu a la població ni itinerant ni fixa, ni al medi ambient. En concret:</p> <p>*Accidents on hi ha desperfectes en el continent o hi ha hagut bolcada o descarrilament però no hi ha fuga o vessament del contingut.</p> <p>*Accidents on hi hagi desperfectes en el continent, amb fuga o vessament del contingut.</p> <p>*Accidents on hi hagi danys o incendi al continent i fuga amb flames del contingut.</p> <p>*Accidents amb explosió del contingut amb destrucció del continent.</p>	ALERTA
	<p>-En accidents que, malgrat són o poden ser importants, només poden afectar els persones, els béns i el medi ambient de l'entorn immediat.</p> <p>-En accidents que, a més de l'entorn immediat, puguin afectar altres zones més enllà de l'entorn immediat, incloent nuclis urbans o zones d'especial interès medioambiental.</p> <p>En aquests 2 supòsits, sempre que:</p> <p>*Hi hagi desperfectes en el continent, amb fuga o vessament del contingut.</p> <p>*Hi hagi danys o incendi al continent i fuga amb flames del contingut.</p> <p>*Hi hagi explosió del contingut amb destrucció del continent.</p>	EMERGÈNCIA

ACCIDENTS GREUS EN ESTABLIMENTS AMB SUBTÀNCIES PERILLOSES

RISC	SITUACIÓ	FASE D'ACTIVACIÓ
Risc químic en establiments industrials	-Per accidents de categoria 1 importants on es preveu que hi hagi com a única conseqüència danys materials a la instal·lació, sense cap tipus de dany fora de la indústria, encara que impliquin ajuda exterior.	ALERTA
	-En accidents greus que poden implicar danys i víctimes a l'interior (categoria 2) i/o danys importants o àdhuc víctimes a l'exterior (categoria 3)	EMERGÈNCIA

VENTADES

RISC	SITUACIÓ	FASE D'ACTIVACIÓ
Vent	- Previsió de ventades amb un SMP grau 1 a la comarca del Barcelonès. - Previsió de ventades amb un SMP grau 2 a les comarques de densitat de població alta - Previsió de ventades amb un SMP grau 3 a les comarques de densitat de població baixa	PREALERTA
	- Previsió de ventades amb un SMP grau 2 a la comarca del Barcelonès. - Previsió de ventades amb un SMP grau 3 a les comarques de densitat de població alta. - Previsió de ventades amb un SMP grau 4 a qualsevol comarca. - Previsió de ventades amb un SMP grau 5 a qualsevol comarca. - Previsió de ventades amb un SMP grau 6 a qualsevol comarca. - El vent està provocant danys poc importants d'abast territorial limitat.	ALERTA
	- El vent està provocant danys importants i amb un abast territorial extens.	EMERGÈNCIA

ANNEX II. MODELS DE DECLARACIÓ D'ACTIVACIÓ I ALTRES COMUNICATS I DISPOSICIONS

1. MODEL DE DECLARACIÓ FORMAL DE SITUACIÓ DE PRE-ALERTA DEL PLA D'ACTUACIÓ MUNICIPAL PER

NOTIFICACIÓ DE COMUNICACIÓ DE SITUACIÓ DE **PRE-ALERTA** DEL PLA DE PROTECCIÓ CIVIL MUNICIPAL PER

(*enviar-ho al CECAT per correu electrònic*)

Eloi Calbet Ferran, alcalde del Morell, pels poders que tinc,

DECLARO:

LA SITUACIÓ DE PRE-ALERTA del Pla de protecció civil municipal, a causa de/d'

Les **mesures** previstes són:

-
-

Eloi Calbet Ferran
Alcalde

El Morell, de/d'

de 20

2. MODEL DE DECLARACIÓ FORMAL D'ACTIVACIÓ I DESACTIVACIÓ DEL PLA DE PROTECCIÓ CIVIL MUNICIPAL PER EN ALERTA/EMERGÈNCIA

NOTIFICACIÓ D'ACTIVACIÓ PLA DE PROTECCIÓ CIVIL MUNICIPAL EN **ALERTA**

(*enviar-ho al CECAT per correu electrònic*)

Eloi Calbet Ferran, alcalde del Morell, pels poders que tinc,

DECLARO:

ACTIVAT el Pla de protecció civil municipal, a causa de/d'
CONSTITUÏT el **Comitè d'Emergències**.

Les **mesures** previstes són:

-
-

Eloi Calbet Ferran
Alcalde

El Morell, de/d'

de 20

**NOTIFICACIÓ D'ACTIVACIÓ PLA DE PROTECCIÓ CIVIL MUNICIPAL PER
EN EMERGÈNCIA/ EMERGÈNCIA 1/EMERGÈNCIA 2**

(enviar-ho al **CECAT** per correu electrònic)

Eloi Calbet Ferran, alcalde del Morell, pels poders que tinc,

DECLARO:

ACTIVAT el Pla de protecció civil municipal, a causa de/d'

CONSTITUÏT el **Comitè d'Emergències**.

Les **mesures** previstes són:

-
-

Eloi Calbet Ferran
Alcalde

de El Morell, de/d' de 20

NOTIFICACIÓ DE DESACTIVACIÓ DEL PLA DE PROTECCIÓ CIVIL MUNICIPAL PER

(enviar-ho al **CECAT** per correu electrònic)

Eloi Calbet Ferran, alcalde del Morell, pels poders que tinc, ja que ha desaparegut tot el risc,

DECLARO:

DISSOLT el **Comitè d'Emergències**.

DESACTIVAT el Pla de protecció civil municipal, a causa de/d', i la tornada a la normalitat.

Eloi Calbet Ferran
Alcalde

de El Morell, de/d' de 20

3.MODEL DE BAN AMB UNA ORDRE D'EVACUACIÓ O DE CONFINAMENT

BAN – ORDRE D'EVACUACIÓ

L'Ajuntament comunica que s'ha d'evacuar la zona compresa:.....(especifiqueu el nom dels carrers / les zones)..... Seguiu les següents instruccions:

- Aneu amb els vostres vehicles a..... (especifiqueu el trajecte o la ruta a seguir, si cal).....
- Si no teniu un mitjà de transport propi, aneu a.....(especifiqueu l'adreça).....
- Agafeu només el que sigui imprescindible (la documentació; la medicació, si en preneu; diners...). Si aneu carregats, l'evacuació no podrà ser tan ràpida i àgil com cal.

BAN – ORDRE DE CONFINAMENT

L'Ajuntament comunica que la població, barriada, ha de quedar-se confinada o tancada a casa seva. Seguiu les següents instruccions:

- Tanqueu-vos a casa vostra; si sou al carrer, tanqueu-vos a l'edifici més pròxim.
- Tanqueu les portes i les finestres.
- Pareu els sistemes de ventilació i climatització.
- Escolteu la ràdio: us anirem informant de la situació.
- No sortiu de casa fins que us ho diguem nosaltres.

4.MODEL DE COMUNICAT D'AVÍS D'EVACUACIÓ O DE CONFINAMENT

COMUNICAT D'EVACUACIÓ

ATENCIÓ, ATENCIÓ: L'Ajuntament comunica que cal evacuar aquesta zona. Seguiu les següents instruccions:

- Aneu, amb els vostres vehicles, a
- Si no teniu cap mitjà de transport, aneu a, on us recollirem.
- Tanqueu bé les portes, les finestres i les persianes.

A, podreu esperar fins que hagi passat el risc. Us mantindrem informats

COMUNICAT DE CONFINAMENT

ATENCIÓ, ATENCIÓ: L'Ajuntament comunica a la població, barriada.....que ha de quedar-se confinada o tancada a casa seva. Seguiu les següents instruccions:

- Tanqueu-vos a casa vostra, si sou al carrer a l'edifici més pròxim
- Tanqueu les portes i les finestres
- Pareu el sistemes de ventilació i climatització
- Escolteu la ràdio: us anirem informant de la situació
- No sortiu de casa fins que us ho diguem nosaltres

ANNEX III. CONSELLS D'AUTOPROTECCIÓ PEL RISC

En cas d'emergència, es recomana seguir els consells d'autoprotecció pel risc definits a la pàgina web de Protecció Civil de la Generalitat:

http://interior.gencat.cat/ca/arees_dactuacio/proteccio_civil/consells_autoproteccio_emergencia/

ANNEX IV. PLANS D'AUTOPROTECCIÓ ASSOCIATS (SI ESCAU)

El municipi del Morell s'han elaborat els següents Plans d'autoprotecció:

Entitats amb PAU	Titular
Llar d'infants municipal	Ajuntament del Morell
Escola de Música el Morell	Ajuntament del Morell
Casal d'avís municipal	Ajuntament del Morell
Tanatori municipal	Ajuntament del Morell
Pavelló Municipal d'esports	Ajuntament del Morell

ANNEX V. ACTUACIÓ EN CAS D'EMERGÈNCIES ASSOCIADES A PANDÈMIES

» FUNCIONS DE LES AUTORITATS DE PROTECCIÓ CIVIL LOCALS

Els alcaldes i alcaldesses, com a autoritats de protecció civil municipal, tenen responsabilitats pel que fa a les funcions de protecció civil en el seu municipi, i per tant, en el cas d'emergències associades a pandèmies, han de desenvolupar especialment les funcions del grup logístic com són les següents:

- Fer un seguiment i prestar atenció de les persones en situació d'aïllament.
- Fer seguiment dels proveïdors de subministraments bàsics i comprovar que apliquen els seus plans de contingència i es dona servei de manera continuada.
- Facilitar recursos per assegurar la continuïtat dels serveis bàsics i l'atenció general a la població

Us recordem que les funcions dels Director o directora municipal que hauria de ser l'alcalde o alcaldessa o la persona en qui delegui son:

- Declarar l'activació i la desactivació del Pla.
- Informar i coordinar-se amb el Comitè de Direcció del Pla d'actuació del PROCICAT, a través del CECAT.
- Exercir la direcció i el comandament superior i la coordinació i inspecció de tots els serveis i recursos afectes al pla municipal i de les actuacions que es facin, sens perjudici de les funcions que corresponen al/a la Director/a del Pla autonòmic.
- Convocar el Comitè d'Emergències municipal.
- Constituir el CECOPAL i exercir-ne la direcció superior.
- Dirigir i coordinar, en el terme municipal, les actuacions adreçades a informar i protegir la població, en contacte permanent amb el/la Director/a del Pla autonòmic.
- Coordinar la integració dels recursos municipals adscrits als grups d'actuació del Pla autonòmic.
- Requerir les entitats privades i els particulars per a la prestació de la col·laboració necessària.
- Dirigir i coordinar, en general, l'execució de les funcions encomanades al municipi.

Cal fer seguiment i complir de forma prioritària les disposicions d'urgència i indicacions que es donin des de Salut així com també d'altres que puguin sorgir amb caràcter urgent des d'altres Departaments de la Generalitat per tal de facilitar les restriccions o ordres que s'emetin per al control de la malaltia.

» PAUTES D'ATENCIÓ A LES PERSONES AÏLLADES

Perfil de les persones afectades en situació de risc:

Els responsables sanitaris han establert que persones amb sospita o amb confirmació d'haver estat infectats pel Coronavirus amb simptomatologia lleu i que reuneixin una sèrie de requisits previs puguin estar aïllats al seu domicili. Els requisits establerts recullen tant aspectes sanitaris com socials (disponibilitat d'espai, telèfon, absència de persones amb situació de risc).

Tot i que el seguiment sanitari es farà a través del Salut, des dels Serveis Socials es pot reforçar el seguiment de les persones aïllades que presentin perfils de vulnerabilitat, com per exemple:

- Gent gran
- Persones amb discapacitat o persones dependents
- Persones amb malaltia crònica
- Persones amb malaltia mental
- Famílies amb menors
- Adults amb persones dependents a càrrec
- Persones que com a conseqüència del confinament /aïllament veuen afectada la seva situació i entorn familiar

En aquests casos caldrà realitzar un seguiment més acurat per evitar situacions de risc o desatenció, tenint en compte altres **variables que poden agreujar la situació d'aïllament** com són: la manca de xarxa familiar i/o social, la manca de recursos econòmics, les situacions de precarietat laboral i la manca d'habitatge o habitatge precari.

Es considera una situació **greu o d'alta complexitat** aquella en que les persones aïllades presentin perfils de vulnerabilitat i a més existeixin variables que puguin agreujar la situació d'aïllament.

Els casos greus i/o d'alta complexitat són d'atenció prioritària, motiu pel qual una vegada siguin detectats, caldrà que el municipi posi els mitjans necessaris per tal d'atendre'ls urgentment. Si la situació superés la capacitat de gestió del municipi ja sigui per l'elevat nombre d'afectats o per la manca de recursos, aquest es posarà en contacte amb el CECAT per tal de rebre suport i assessorament.

Necessitats de les persones afectades:

Les principals necessitats de les persones aïllades són:

- Informació del seu estat i el de les persones del seu entorn
- Cobertura de necessitats bàsiques: Alimentació, higiene, medicació, maneig de residus...
- Suport per realitzar activitats imprescindibles a l'exterior.
- Suport emocional: contenció emocional en les situacions d'ansietat vinculada a la situació d'aïllament o de pèrdua sobtada o inesperada
- Allotjament: allotjament adaptat per persones amb discapacitat i dependència.
- Cura de les persones amb dependència
- Comunicació amb l'exterior
- Atenció dels animals de companyia

Recursos necessaris:

Els principals recursos necessaris per garantir una atenció de qualitat són:

- Àpats a domicili i compra d'alimentació.
- Medicaments.
- Continuitat dels serveis d'atenció domiciliària de les persones amb dependència.
- Allotjament : amb o sense adaptació.
- Professionals per realitzar suport emocional.
- Comunicacions
- Cobrir necessitats dels animals de companyia.

Per tant, cal tenir identificades les entitats disponibles en el territori que poden donar resposta o col·laborar en satisfer cadascuna de les necessitats.

Seguiment de casos d'aïllament:

En funció de la situació individual de les persones aïllades i dels recursos disponibles, s'establirà quina serà la periodicitat de seguiment dels casos en cada cas per part dels municipis.

Per tal de fer el seguiment de la situació general al territori i poder fer-ne una avaluació, es recomana que els municipis recullin les dades de persones aïllades en la mesura que sigui possible i les facin arribar setmanalment a la DGPC a través de CECAT. La informació mínima a proporcionar per cada afectat és la següent:

- Edat
- Sexe
- Atencions que es realitzen

Es recomana que els municipis vetllin per la coordinació entre els Treballadors Socials del municipi i els treballadors socials de l'Àrea Bàsica de Salut.

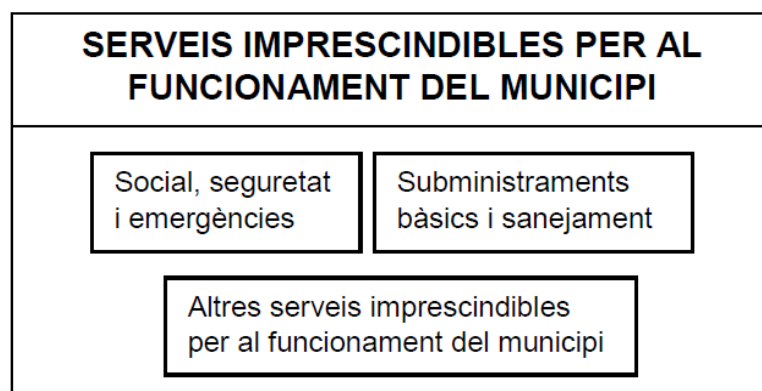
En el cas que per part del municipi es detectés una situació greu i/o d'alta complexitat que superés la capacitat de gestió del municipi, aquesta seria derivada a CECAT.

» CONTINUÏTAT DE SERVEIS ESSENCIALS

Pel que fa a la continuïtat de serveis essencials la DGPC constituirà una mesa de seguiment amb els principals proveïdors de subministraments i les diferents entitats que els engloben.

La funció d'aquesta taula serà anticipar possibles disfuncions dels diferents sistemes i garantir que els proveïdors apliquen amb agilitat els seus plans de contingència per tal de minimitzar les afectacions.

El municipi, com a ens responsable de la prestació de tota una sèrie de serveis al ciutadà, entre els quals hi ha el servei de protecció civil, ha de preparar-se per poder garantir la continuïtat en la prestació d'aquests serveis. Com a serveis imprescindibles per al funcionament del municipi, es consideren els següents:



- **Serveis socials, seguretat i emergències:** agrupa els serveis necessaris per a atendre la població afectada per una emergència associada a una malaltia transmissible emergent d'alt risc i, en general, els elements necessaris per gestionar les emergències (centres de coordinació, comunicacions...). Des del punt de vista municipal, es concreten els tipus i subtipus següents:
 - Serveis socio-sanitaris:
 - Centres socio-sanitaris de la xarxa pública i privada
 - Serveis socio-sanitaris de l'administració local (teleassistència, ...)
 - Serveis de seguretat ciutadana:

- Polícies Locals
- Seguretat privada d'edificis públics
- Serveis de salvament, prevenció i extinció d'incendis
- Serveis de Protecció Civil i logístics:
 - Personal de serveis de Protecció Civil

- **Subministraments bàsics i sanejament:** agrupa la producció, transport i distribució d'aigua, gas, electricitat, recursos energètics (combustibles), d'aliments de primera necessitat i medicaments. Inclou també la recollida i tractament de residus urbans i d'aigües residuals. Es concreten els tipus i subtipus següents:
 - Subministrament de recursos vitals:
 - Aigua potable
 - Aliments primera necessitat
 - Medicaments (especialment els considerats vitals en els tractaments)
 - Subministrament de recursos energètics:
 - Electricitat
 - Gas
 - Combustibles per a transport col·lectiu i vehicles motor (producció, distribució i subministrament, benzineres), prioritzant els operatius d'emergència.
 - Recollida i tractament de residus sòlids urbans
 - Tractament d'aigües residuals

- **Altres serveis imprescindibles pel funcionament del municipi:** engloba la resta de serveis necessaris per al desenvolupament de les activitats. Es concreten els tipus i subtipus següents:
 - Transport:
 - Xarxa d'autobusos municipals
 - Comerç
 - Administració pública i serveis d'atenció al ciutadà:
 - 010
 - Oficines d'atenció al ciutadà.
 - Altres serveis de l'administració pública.
 - Ensenyament:
 - Llars d'Infants del sistema públic i privat.
 - Centres d'ensenyament infantil i primària.
 - Centres d'ensenyament secundari:
 - Serveis funeraris

Preventivament, es preveuen tota una sèrie d'actuacions que garanteixin el mínim de personal necessari per la prestació dels serveis anteriors, ja sigui de forma directa o indirecta. Entre aquestes actuacions cal assenyalar:

- Identificar els elements vulnerables del municipi i les possibles necessitats.
- Conèixer els mitjans i recursos del municipi i proveir-se dels que requereixi addicionalment.
- Organitzar els voluntaris municipals.
- Determinar les instal·lacions que poden veure afectada la seva activitat.
- Preveure sistemes d'organització i reforç del personal, per cobrir les baixes.
- Garantir el compliment de les mesures profilàctiques que determinin les autoritats sanitàries

A més, cal que l'Ajuntament s'encarregui del seguiment de la capacitat de prestació dels diferents serveis. Per fer aquest seguiment de manera homogènia, s'estableixen els llindars següents:

- **Nivell 1:** en aquells casos en què el percentatge de treballadors disponibles permet prestar el servei en condicions de normalitat. De forma simplificada, s'assumeix que el nivell 1 es correspon amb el valor superior al 75% de la plantilla disponible.
- **Nivell 2** o de serveis mínims: en aquells casos en què el percentatge de treballadors disponibles no permet un servei o activitat en condicions de normalitat però sí que permet mantenir una activitat de serveis mínims que cobreix especialment les franges de major demanda de servei. De forma simplificada, s'assumeix que el nivell 2 es correspon amb valors entre el 50 i el 75% de la plantilla disponible.

- **Nivell 3** o d'incapacitat en el servei: en aquells casos en què el percentatge de treballadors disponibles no permet ni tal sols condicions de serveis mínims i per tant es considera no operatiu. De forma simplificada, s'assumeix que el nivell 3 es correspon amb valors inferiors al 50% de la plantilla disponible.

La definició dels nivells tindrà en compte bàsicament el percentatge de la plantilla habitual disponible. Caldrà tenir en compte també:

- El nombre mínim de personal laboral estrictament necessari per al desenvolupament en condicions de normalitat de l'activitat, per tant, la capacitat d'acumulació de tasques.
- El personal disponible de reforç (borses de treball, suplències, ...) i la possibilitat de concentrar els períodes de descans habituals quan aquests siguin superiors als de cap de setmana (per exemple, activitats on es treballa alternativament 4 dies i es descansen 3 o similars)
- Les activitats que es poden realitzar mitjançant teletreball o que poden minimitzar la presència dels treballadors a les oficines a unes hores o dies concrets.
- Les operacions i manteniments menors que es poden suprimir per a reforçar els manteniments principals i les operacions bàsiques de l'activitat.
- La cadència, inferior a l'habitual que permeti igualment mantenir un bon servei en condicions de "quasi normalitat" (per exemple, recollida d'escombraries cada dos dies en comptes de diàriament).

Caldrà que per a aquesta valoració es tingui també en compte el potencial increment en la demanda dels serveis o activitats com a resultat de l'emergència associada a la malaltia transmissible emergent d'alt risc, especialment en tot allò relacionat amb l'àrea assistencial i d'atenció al ciutadà.

Caldrà que els municipis prevegin l'avís al CECAT, quan es produeixi algun canvi rellevant en el nivell d'operativitat, tant en nivell ascendent com descendent.

» **CHECKLIST**

A continuació s'adjunta un checklist per tal de facilitar el seguiment del grau de prestació dels serveis bàsics municipals.

El coordinador municipal de l'emergència avisarà al CECAT, quan com a conseqüència de l'emergència associada a la malaltia transmissible emergent d'alt risc, es produeixi algun canvi en el nivell d'operativitat tant en nivell ascendent com descendent.

SERVEIS IMPRESCINDIBLES PER AL FUNCIONAMENT DEL MUNICIPI	Nivell 1	Nivell 2	Nivell 3
Salut, Seguretat i Emergències			
Centres i Recursos i Socials i Sanitaris			
Brigada Municipal			
Protecció Civil Municipal			
Altres			
Subministraments Bàsics i Sanejament			
Aigua			
Neteja i recollida de residus			
Enllumenat públic			
Serveis de manteniment via pública			
Altres			
Altres Serveis Imprescindibles per al Funcionament del Municipi			
Transport col·lectiu			
Administració municipal			
Llars d'Infants i escoles (xarxa pública, si escau)			
Serveis Funeraris			
Serveis veterinaris			
Altres			

Per als serveis que no són responsabilitat del municipi (per exemple, el subministrament elèctric, d'aliments, etc), aquest haurà d'avisar el **CECAT** indicant la qualitat o el nivell de servei prestat i no tant la plantilla disponible atès que no depenen directament del municipi.

SERVEIS IMPRESCINDIBLES PER AL FUNCIONAMENT DEL MUNICIPI	Nivell Òptim	Nivell Serveis Mínim	Nivell Crític
Subministraments Bàsics i Sanejament			
Aliments			
Combustible			
Gas			
Electricitat			
Farmàcies			
Altres			
Altres Serveis Imprescindibles per al Funcionament del Municipi			
Comerç			
Finances (xarxa de caixes i bancs)			
Llars d'Infants i escoles (xarxa privada)			
Comunicacions (telefonía, ràdio i televisió, correu,...)			
Altres			

» **RECOMANACIONS GENERALS D'ACTUACIÓ PER ALS MUNICIPIS**

- Activació del pla de protecció civil municipal, que serà a proposta de l'alcalde/essa.
- Qualsevol canvi de fase del pla serà comunicada al CECAT, de la Direcció General de Protecció Civil. S'enviarà periòdicament l'afectació als seus serveis i/o quan aquests canviïn substancialment i es farà petició de recursos quan sigui necessari.
- Recollir la informació sanitària i d'emergències i transmetre a la població les ordres, els consells, les recomanacions i les prohibicions que es determinin adoptades pel municipi. Per tant cal preveure la forma, bans, mitjans de comunicació, etc., de fer arribar aquesta informació a la població. Les recomanacions i les prohibicions es realitzaran segons les indicacions del Departament de Salut.
- Tenir previstes ordres per activació de personal i/o d'expropiació per si fos necessari. Cal recordar que disposar d'un pla activat permet la requisita d'acord a la Llei de protecció civil.
- Tenir previstes ordres de tancament de centres (escoles, casals d'avis, etc.) i prohibició d'actes multitudinaris (concerts, teatres, activitats esportives...) així com la forma de fer arribar les ordres a la població o als organitzadors.
- Preveure espais o àrees de transferència de mercaderies i punts per la recollida de menjar, medicaments, etc., per barris o zones, en el cas que algunes zones haguessin de quedar tancades o aïllades.
- Preveure els tancaments de zones d'aïllament, i els passos d'entrada o sortida a aquestes zones, sobretot garantint l'accessibilitat a serveis bàsics o essencials que puguin quedar a dins (hospitals, CAPs, benzineres, farmàcies...).
- Als espais amb equipament compartit caldrà sotmetre'ls a una especial neteja o desinfecció en els canvis de torn.
- Evitar que el personal clau en la continuïtat dels serveis municipals coincideixi en els mateixos torns, reunions, etc.
- Es recorda que el personal que haurà d'estar en contacte i proper a malalts, o retirar-ne deixalles o fer servei de neteja, han de disposar de mascaretes de protecció FFP2 o FFP3, guants sanitaris i protecció ocular o facial per esquitxades.

- Des dels serveis socials cal reforçar el seguiment a persones especialment vulnerables sobretot si aquestes es troben en situació d'aïllament preventiu.
- Cal identificar altres entitats socials o voluntariats del municipi que puguin donar resposta i suport en cas de necessitat.
- Pels casos d'afectats per coronavirus o aïllats preventivament que estiguin en coneixement dels serveis socials es pot reforçar el seguiment preventiu telefònic des dels municipis en coordinació amb els serveis sociosanitaris.
- Només en aquells casos que es consideri imprescindible una visita domiciliària per part de treballadors socials es demanarà la col·laboració dels professionals sanitaris, seguint les seves indicacions, i en cap cas s'intervindrà sense el material de protecció establert en cada cas.
- Cal reforçar els contactes amb empreses del municipi que puguin proveir recursos com avituallament i productes bàsics de primera necessitat: bolquers, paper higiènic, sabó, piles, etc. (productes de supermercat). També amb aquelles empreses que puguin actuar en el repartiment d'aquests productes.

» **ACTUACIONS A FER ALS CENTRES DE TREBALL MUNICIPALS**

De forma resumida, es destaquen les actuacions següents:

- Aplicar els procediments d'actuació en cas que es determini que existeix un cas entre el personal propi i/o entre la població del municipi. El procediment d'actuació consistirà a adoptar les mesures que es considerin en cada cas.
- Utilitzar mitjans telemàtics per continuar treballant des de casa (per al personal per al qual no és imprescindible la presència física al seu lloc de treball).
- Comprovar que les dependències de l'Ajuntament tenen un bon sistema de ventilació que contribueixi a una de les mesures d'autoprotecció habituals (ventilació dels edificis).
- Formar als treballadors sobre les mesures d'higiene personal i en l'ús d'equipaments compartits (vehicles, ordinadors, telèfons, ...).
- Repartir, si escau en funció de les característiques de la situació, guants d'un sol ús entre el personal.
- Preveure una neteja d'aquell maquinari de treball compartit (impressores, fotocopiadores,...) abans de la seva utilització per nou personal. Es llençaran els papers i guants en contenidors amb tapa que han de ser buidats i desinfectats diàriament.
- Respectar la distància mínima d'un metre durant l'atenció al públic, per evitar el contagi del virus.
- Addicionalment, per a feines fora del centre de treball on no és possible la neteja de mans amb aigua i sabó, poden utilitzar-se productes amb solució alcohòlica.
- Consultar les recomanacions adients per a contrarestar l'efecte de la pandèmia, a les pàgines web habilitades per les autoritats sanitàries.
- Consultar les recomanacions orientades a les empreses per a la planificació de les mesures d'emergència en cas de pandèmia, a la pàgina web del Departament de Treball de la Generalitat.

» **ACTUACIONS ESPECÍFIQUES AL CENTRE RECEPTOR D'ALARMES I A ALTRES CENTRES D'ATENCIÓ TELEFÒNICA**

Aquest tipus de centres de treball impliquen diferents torns de treball, de manera que el personal comparteix els mateixos equips de treball: telèfons, auricular, ordinadors... Per aquest motiu, s'estableixen recomanacions preventives addicionals, entre les que destaquen les següents:

- Repartiment, si s'escau, de guants d'un sol ús per a la neteja de l'equipament de la Sala.
- Reforçar el sistema de ventilació, assegurar l'ús personal i intransferible d'equips (emissores, telèfons, mans lliures, teclats,...) o assegurar la seva neteja abans de cada canvi de torn per evitar que quedin possibles partícules d'usuaris portadors. Les neteges poden ser amb papers humits amb solucions alcohòliques. Es llençaran els papers i guants en contenidors amb tapa que han de ser buidats i desinfectats diàriament.
- Una estona abans del canvi de guàrdia es podrien fer les següents actuacions a la Sala:

- Si és possible, desviar el telèfon a alguna sala adjacent que serveixi de sala intermèdia entre l'entrada i la sortida a la sala principal.
- Realitzar la neteja de la sala i ventilar-la (obrir finestres, activar ventiladors al màxim, etc.) (Les persones que finalitzen la guàrdia ja no tornen a entrar a la sala, es deixa tot apuntat al registre d'incidències o en algun mitjà similar i es marxa; desviant altre cop el telèfon a la sala abans de sortir)
- Els relleus entren directament a la sala annexa a la sala principal.
- Tant el personal sortint com el personal entrant passa a rentar-se les mans amb aigua i sabó a la sortida i entrada a la sala. També cada cop que s'entri o se surti de la sala per períodes de descans curts o per necessitats higièniques, es procedirà al rentat de mans amb aigua i sabó.
- Mentre duri la possibilitat de contagi, dinar o sopar a zones no comunes. Caldrà rentar els recipients i utensilis utilitzats en el moment que es facin servir i deixar la porta oberta perquè es ventili.

» **ENLLAÇOS D'INTERÈS**

Canal salut

<http://canalsalut.gencat.cat/ca/inici/>

El Departament de Salut realitza actualitzacions contínues de documents on s'especifica les recomanacions relacionades amb:

- Protecció individual de la població.
- Centres de treball
- Instruccions per realitzar l'aïllament.

CatSalut Respon

<http://sem.gencat.cat/ca/061CatSalutRespon/>

Organització Mundial de la Salut

<https://www.who.int/emergencies/diseases/novel-coronavirus-2019>

Ministerio de Sanidad, Consumo y Bienestar Social

<https://www.mscbs.gob.es/>

ANNEX VII. FITXES D'ACTUACIÓ PER ACTIVACIÓ DEL PLASEQTA

FITXA D'ACTUACIÓ 1a PLASEQTA	CENTRE RECEPTOR D'ALARMES (CRA)
	Guàrdia Municipal
RESPONSABLES: <ul style="list-style-type: none">- Coordinador Municipal	
FUNCIÓ BÀSICA: <ul style="list-style-type: none">- Rebre l'avís de l'emergència i fer el seguiment- Transmetre l'avís de l'emergència a l'Alcalde i altres responsables municipals.- Confirmar dades amb el CECAT.- Activar el pla de trucades.	
ACCIONS A REALITZAR: <ol style="list-style-type: none">Recepció de la trucada d'emergència:<ol style="list-style-type: none">Si la trucada és de l'empresa que ha tingut l'accident o del CECAT, mirarà de recollir les dades en el full de notificació que s'adjunta a la fitxa.Si la trucada és d'un veí o d'un particular, s'ha de limitar a respondre el següent: "Moltes gràcies per l'avís. Estigui a l'espera de la informació a través dels mitjans de comunicació oficials i municipals":<ul style="list-style-type: none">- Emissores de ràdio com Catalunya Ràdio, Rac1, Ràdio El Morell, etc.- Informació a la web de l'Ajuntament- Xarxes socials- Sistema eAgora- Sistema de pregons- Whatsapp municipal de l'Ajuntament- Whatsapp de comerciantsTrucar a l'Alcalde o al seu substitut. Ha de transmetre la informació segons el full de notificació.D'acord amb l'Alcalde, si no ho fa ell directament, trucarà al CECAT o hi contactarà per emissora RESCAT, per tal de:<ul style="list-style-type: none">- Confirmar la informació i l'activació o no del PLASEQTA.- Informar de l'activació del Pla Municipal.- Sol·licitar si cal confinament i si s'activaran les sirenes.Avisarà el Regidor de Seguretat Ciutadana, i li traslladarà la informació amb el que hagi decidit l'alcalde:<ul style="list-style-type: none">- Activació del PAM en ALERTA: informació únicament.- Activació del PAM en EMERGÈNCIA: confinament de tota la població, convocatòria virtual del Comitè Municipal de l'Emergència (CECOPAL) i avís a la resta d'actuants del Pla d'Actuació MunicipalEn horari laborable, trucar a secretaria / l'OMAC per tal que avisin la resta de responsables municipals (veure taula adjunta a aquesta fitxa) i els elements vulnerables afectats (veure annex VI). El contingut de les trucades dependrà de la decisió de l'Alcalde:<ul style="list-style-type: none">- Activació del PAM en ALERTA: informació únicament.- Activació del PAM en EMERGÈNCIA: confinament de tota la població, convocatòria virtual del Comitè Municipal de l'Emergència (CECOPAL) i avís a la resta d'actuants del Pla	

FITXA D'ACTUACIÓ 1a PLASEQTA	CENTRE RECEPTOR D'ALARMES (CRA)
	Guàrdia Municipal
d'Actuació Municipal	
<p>6. Fora de l'horari laborable, quan secretaria / l'OMAC no estigui operativa:</p> <p>a) Avisar la resta de responsables municipals (veure taula adjunta a aquesta fitxa).</p> <p>b) En cas de confinament, trucar els elements vulnerables definits a l'annex VI del DUPROCIM que puguin estar oberts, informar-los de la situació, i demanar-los que es confinin.</p> <p>7. Cal prestar atenció a tota la informació que arribi mitjançant correu electrònic o xarxes socials oficials, i cal sintonitzar una de les emissores de ràdio abans esmentades. Si cal, mirarà de recollir més informació trucant els municipis veïns.</p> <p>8. Un cop se sap el que està passant i si s'ha activat el PLASEQTA cal informar tothom que truqui que s'han de tancar a casa, tancar portes i finestres i a poder ser segellar-les; si aquest opció no és possible s'han de tancar a l'habitació que estigui més aïllada. També han de parar els aparells de climatització. Si es troben al carrer se'ls ha d'indicar el lloc de confinament més proper i avisar-los que el cotxe no és un lloc segur.</p>	

Càrrec operatiu	Càrrec habitual	Nom
Director del pla municipal	Alcalde. Regidories Hisenda i Urbanisme, Comunicació i Noves Tecnologies, Protecció Civil i Transparència	ELOI CALBET FERRAN
Substitutes	Primera tinenta d'alcalde i regidora de Benestar Social i Gent gran, Sanitat i Recursos Humans	MARIA JESÚS VALLDOSERA GASULL
	Segona tinenta d'alcalde i regidora d'Esports i Promoció econòmica, Plans formatius i Empresa i ocupació	MÒNICA CASAS SALVADÓ
Coordinador municipal de l'emergència	Regidor de Seguretat ciutadana, Cementiri i Serveis funeraris, Agricultura, Recollida de residus, Imatge del poble i Brigada municipal i Via pública	JOSEP MARIA ESPAÑOL BLADE
Substitut	Regidora d'Ensenyament, Polítiques d'Igualtat, Medi Ambient, Activitats i Transició energètica, Patrimoni, Granja i Francolí i Serveis Interns	ERIKA MORENO GÓMEZ
Cap del grup local d'ordre i d'avisos a la població	Regidor de Seguretat ciutadana, Cementiri i Serveis funeraris, Agricultura, Recollida de residus, Imatge del poble i Brigada municipal i Via pública	JOSEP MARIA ESPAÑOL BLADE
Substituta	Coordinadora Guàrdia Municipal del Morell	NURIA SOLANES ELIAS
Cap del Grup Local Logístic i d'Acollida	Tercer tinent d'alcalde i regidor de Cultura i Festes, Joventut, Participació ciutadana i Entitats i Associacions	MIQUEL ROIG FERRE

Càrrec operatiu	Càrrec habitual	Nom
Substituta	Primera tinenta d'alcalde i regidora de Benestar Social i Gent gran, Sanitat i Recursos Humans	MARIA JESÚS VALLDOSERA GASULL
Cap del Subgrup Local Logístic	Coordinador de la Brigada Municipal	ANTON GRANELL GAVARRÓ
Cap del Subgrup d'acollida	Coordinador Voluntaris de Protecció Civil del Morell	GERARD GRAU PIQUÉ
Representant municipal al pla de la Generalitat	Segona tinenta d'alcalde i regidora d'Esports i Promoció econòmica, Plans formatius i Empresa i ocupació	MÒNICA CASAS SALVADÓ
Substituta	Regidora d'Ensenyament, Polítiques d'Igualtat, Medi Ambient, Activitats i Transició energètica, Patrimoni, Granja i Francolí i Serveis Interns	ERIKA MORENO GÓMEZ
Cap del Gabinet d'Informació	Alcalde. Regidories Hisenda i Urbanisme, Comunicació i Noves Tecnologies, Protecció Civil i Transparència	ELOI CALBET FERRAN
Substituta	Premsa	LAIA POBLADO MONTAGUT
Tècnic Protecció Civil al Comitè Tècnic	Primera tinenta d'alcalde i regidora de Benestar Social i Gent gran, Sanitat i Recursos Humans	MARIA JESÚS VALLDOSERA GASULL
Substitut	Enginyer municipal	DAVID LÓPEZ REVERTE
Actuants del Gabinet d'informació (grup d'atenció ciutadana)	Oficina d'atenció ciutadana	BELEN GIRONA ROJO GEMMA MONTSERRAT GUINOVART
	Secretaria	MIGUEL CARRILLO MACHUCA NOEMÍ ROFES JORDAN

FULL NOTIFICACIÓ D'INCIDENT O ACCIDENT QUÍMIC
(Adaptació a les tasques municipals)

ESCENARI:

Fuita Incendi Explosió Altra _____

PRODUCTE: _____ NÚMERO ONU: _____

ESTAT: Gas Líquid

EMPRESA: _____

NÚMERO D'AFECTATS: Morts: ____ Ferits greus: ____ Ferits lleus: ____

DIRECCIÓ DEL VENT:

SITUACIÓ ACTUAL:

MESURES D'EMERGÈNCIA ADOPTADES (interior i exterior):

EVOLUCIÓ I EFECTES ESPERATS (en cas de trucada del CECAT:

CATEGORIA: 1 2 3

POSSIBLE AFECTACIÓ EXTERIOR? SI NO

S'ACTIVARAN LES SIRENES D'AVIS A LA POBLACIÓ? SI NO

CAL CONFINAR LA POBLACIÓ? SI NO

FITXA D'ACTUACIÓ 1b PLASEQTA	CENTRE RECEPTOR D'ALARMES (CRA)
	Personal de Secretaria / l'OMAC
RESPONSABLES: <ul style="list-style-type: none">- Personal de Secretaria / l'OMAC	
FUNCIÓ BÀSICA: <ul style="list-style-type: none">- Rebre l'avís i fer el seguiment de l'emergència.- Transmetre l'avís de l'emergència als responsables municipals i als elements vulnerables.- Atendre la ciutadania durant l'emergència i recomanar les mesures d'autoprotecció adients (normalment confinament, per prevenció o per activació del PLASEQTA).	
ACCIONS INICIALS - TRUCADA INICIAL DE LA GUÀRDIA MUNICIPAL O D'ALCALDIA: <ol style="list-style-type: none">Si es rep l'avís de la Guàrdia Municipal, recollir la informació i avisar els responsables municipals que no estiguin ja avisats, segons taula adjunta. Normalment la Guàrdia Municipal haurà avisat l'Alcalde o substituït i el regidor de Seguretat Ciutadana, però caldrà confirmar-ho. El contingut de les trucades dependrà de la decisió de l'Alcalde:<ul style="list-style-type: none">• Activació del PAM en ALERTA: informació únicament.• Activació del PAM en EMERGÈNCIA: confinament de tota la població, convocatòria virtual del Comitè Municipal de l'Emergència (CECOPAL) i avís a la resta d'actuants del Pla d'Actuació MunicipalEn cas de confinament, trucar els elements vulnerables definits a l'annex VI del DUPROCIM que puguin estar oberts, informar-los de la situació, i demanar-los que es confinin: tothom a dins de l'edifici, a la ona més aïllada i menys exposada; tancar portes i finestres i a poder ser segellar-les, baixar persianes; aturar els aparells de climatització; esperar l'avís de final d'emergència, i notificar qualsevol incidència.	
ACCIONS INICIALS – TRUCADA INICIAL EXTERNA <ol style="list-style-type: none">Recepció inicial de la trucada d'emergència aliena a l'ajuntament:<ol style="list-style-type: none">Si la trucada és de l'empresa que ha tingut l'accident o del CECAT, mirarà de recollir les dades en el full de notificació que s'adjunta a la fitxa. Trucarà immediatament a l'Alcalde o al seu substituït i a la Guàrdia Municipal. Ha de transmetre la informació segons el full de notificació.Si la trucada és d'un veí o d'un particular, s'ha de limitar a respondre el següent: "Moltes gràcies per l'avís. Estigui a l'espera de la informació a través dels mitjans de comunicació oficials i municipals":<ul style="list-style-type: none">- Emissores de ràdio com Catalunya Ràdio, Rac1, Ràdio El Morell, etc.- Informació a la web de l'Ajuntament- Xarxes socials- Sistema eAgora- Sistema de pregons- Whatsapp municipal de l'Ajuntament- Whatsapp de comerciantsInformar a la Guàrdia Municipal. Coordinar amb ells l'avís als responsables municipals. Normalment la Guàrdia Municipal avisarà l'Alcalde o substituït i el regidor de Seguretat Ciutadana, però caldrà confirmar-ho. El contingut de les trucades dependrà de la decisió de l'Alcalde:<ul style="list-style-type: none">• Activació del PAM en ALERTA: informació únicament.	

FITXA D'ACTUACIÓ 1b PLASEQTA	CENTRE RECEPTOR D'ALARMES (CRA)
	Personal de Secretaria / l'OMAC
<ul style="list-style-type: none"> Activació del PAM en EMERGÈNCIA: confinament de tota la població, convocatòria virtual del Comitè Municipal de l'Emergència (CECOPAL) i avis a la resta d'actuants del Pla d'Actuació Municipal <p>5. En cas de confinament, trucar els elements vulnerables definits a l'annex VI del DUPROCIM que puguin estar oberts, informar-los de la situació, i demanar-los que es confinin: tothom a dins de l'edifici, a la ona més aïllada i menys exposada; tancar portes i finestres i a poder ser segellar-les, baixar persianes; aturar els aparells de climatització; esperar l'avis de final d'emergència, i notificar qualsevol incidència.</p> <p>ALTRES ACCIONS A REALITZAR</p> <p>6. Prestar atenció a les indicacions dels responsables municipals, i a tota la informació que arribi mitjançant correu electrònic o xarxes socials oficials, o que es difongui per les emissores de ràdio oficials.</p> <p>7. Un cop se sap el que està passat i si s'ha activat el PLASEQTA s'ha d'informar tothom que truqui que s'han de tancar a casa, tancar portes i finestres i a poder ser segellar-les; si aquest opció no és possible s'han de tancar a l'habitació que estigui més aïllada. També han de parar els aparells de climatització. Si es troben al carrer se'ls ha d'indicar el lloc de confinament més proper i avisar-los que el cotxe no és un lloc segur.</p>	

Càrrec operatiu	Càrrec habitual	Nom
Director del pla municipal	Alcalde. Regidories Hisenda i Urbanisme, Comunicació i Noves Tecnologies, Protecció Civil i Transparència	ELOI CALBET FERRAN
Substitutes	Primera tinenta d'alcalde i regidora de Benestar Social i Gent gran, Sanitat i Recursos Humans	MARIA JESÚS VALLDOSERA GASULL
	Segona tinenta d'alcalde i regidora d'Esports i Promoció econòmica, Plans formatius i Empresa i ocupació	MÒNICA CASAS SALVADÓ
Coordinador municipal de l'emergència	Regidor de Seguretat ciutadana, Cementiri i Serveis funeraris, Agricultura, Recollida de residus, Imatge del poble i Brigada municipal i Via pública	JOSEP MARIA ESPAÑOL BLADE
Substitut	Regidora d'Ensenyament, Polítiques d'Igualtat, Medi Ambient, Activitats i Transició energètica, Patrimoni, Granja i Francolí i Serveis Interns	ERIKA MORENO GÓMEZ
Cap del grup local d'ordre i d'avisos a la població	Regidor de Seguretat ciutadana, Cementiri i Serveis funeraris, Agricultura, Recollida de	JOSEP MARIA ESPAÑOL BLADE

Càrrec operatiu	Càrrec habitual	Nom
	residus, Imatge del poble i Brigada municipal i Via pública	
Substituta	Coordinadora Guàrdia Municipal del Morell	NURIA SOLANES ELIAS
Cap del Grup Local Logístic i d'Acollida	Tercer tinent d'alcalde i regidor de Cultura i Festes, Joventut, Participació ciutadana i Entitats i Associacions	MIQUEL ROIG FERRE
Substituta	Primera tinenta d'alcalde i regidora de Benestar Social i Gent gran, Sanitat i Recursos Humans	MARIA JESÚS VALLDOSERA GASULL
Cap del Subgrup Local Logístic	Coordinador de la Brigada Municipal	ANTON GRANELL GAVARRÓ
Cap del Subgrup d'acollida	Coordinador Voluntaris de Protecció Civil del Morell	GERARD GRAU PIQUÉ
Representant municipal al pla de la Generalitat	Segona tinenta d'alcalde i regidora d'Esports i Promoció econòmica, Plans formatius i Empresa i ocupació	MÒNICA CASAS SALVADÓ
Substituta	Regidora d'Ensenyament, Polítiques d'Igualtat, Medi Ambient, Activitats i Transició energètica, Patrimoni, Granja i Francolí i Serveis Interns	ERIKA MORENO GÓMEZ
Cap del Gabinet d'Informació	Alcalde. Regidories Hisenda i Urbanisme, Comunicació i Noves Tecnologies, Protecció Civil i Transparència	ELOI CALBET FERRAN
Substituta	Premsa	LAIA POBLADO MONTAGUT
Tècnic Protecció Civil al Comitè Tècnic	Primera tinenta d'alcalde i regidora de Benestar Social i Gent gran, Sanitat i Recursos Humans	MARIA JESÚS VALLDOSERA GASULL
Substitut	Enginyer municipal	DAVID LÓPEZ REVERTE
Actuants del Gabinet d'informació (grup d'atenció ciutadana)	Oficina d'atenció ciutadana	BELEN GIRONA ROJO GEMMA MONTSERRAT GUINOVART

Càrrec operatiu	Càrrec habitual	Nom
	Secretaria	MIGUEL CARRILLO MACHUCA NOEMÍ ROFES JORDAN

FULL NOTIFICACIÓ D'INCIDENT O ACCIDENT QUÍMIC
(Adaptació a les tasques municipals)

ESCENARI:

Fuita Incendi Explosió Altra _____

PRODUCTE: _____ NÚMERO ONU: _____

ESTAT: Gas Líquid

EMPRESA: _____

NÚMERO D'AFECTATS: Morts: ____ Ferits greus: ____ Ferits lleus: ____

DIRECCIÓ DEL VENT:

SITUACIÓ ACTUAL:

MESURES D'EMERGÈNCIA ADOPTADES (interior i exterior):

EVOLUCIÓ I EFECTES ESPERATS (en cas de trucada del CECAT):

CATEGORIA: 1 2 3

POSSIBLE AFECTACIÓ EXTERIOR? SI NO

S'ACTIVARAN LES SIRENES D'AVIS A LA POBLACIÓ? SI NO

CAL CONFINAR LA POBLACIÓ? SI NO