



PLA DE PROTECCIÓ CIVIL DE EL MORELL

DOCUMENT ÚNIC

**Riscos territorials, inundacions, transport de mercaderies
perilloses, accidents químics i ventades.**

Document: **DOCUMENT ÚNIC DE PROTECCIÓ CIVIL
MUNICIPAL DE EL MORELL**

Referència: Revisió 1.0
Data: Maig 2022



ÍNDEX

1. DOCUMENT 1. GENERALITATS I ORGANITZACIÓ MUNICIPAL	5
1.1 INTRODUCCIÓ, NORMATIVA I DISPOSICIONS LEGALS	6
1.2 DADES GENERALS DEL MUNICIPI.....	8
1.2.1 IDENTIFICACIÓ DEL MUNICIPI.....	8
1.2.2 SITUACIÓ GEOGRÀFICA	8
1.2.3 DADES DE POBLACIÓ	8
1.2.4 INFRAESTRUCTURES I VIES DE COMUNICACIÓ	9
1.2.4.1 XARXA VIÀRIA.....	9
1.2.4.2 XARXA FERROVIÀRIA.....	9
1.2.5 SERVEIS BÀSICS	9
1.2.5.1 XARXA DE GAS	9
1.2.5.2 XARXA ELÈCTRICA	9
1.2.5.3 XARXA D'AIGUA POTABLE	9
1.2.6 CLIMATOLOGIA	10
1.2.6.1 ESTACIONS METEOROLÒGIQUES O PLUVIOMÈTRIQUES DINS DEL MUNICIPI ..	10
1.2.6.2 ESTACIONS METEOROLÒGIQUES O PLUVIOMÈTRIQUES A L'ENTORN DEL MUNICIPI	10
1.2.6.3 ALTRES CARACTERÍSTIQUES METEOROLÒGIQUES DEL MUNICIPI.....	11
1.2.7 OROGRAFIA I HIDROLOGIA.....	11
1.2.7.1 ALTITUD	11
1.2.7.2 HIDROLOGIA.....	11
1.3 ORGANITZACIÓ MUNICIPAL DE PROTECCIÓ CIVIL.....	12
1.3.1 ESTRUCTURA, FUNCIONS I RESPONSABILITATS	12
1.3.1.1 COMISSIÓ MUNICIPAL DE PROTECCIÓ CIVIL.....	12
1.3.1.2 ORGANIGRAMA DE L'EMERGÈNCIA	12
1.3.1.2 RESPONSABLE MUNICIPAL DE L'EMERGÈNCIA (ALCALDE).....	13
1.3.1.3 COMITÈ MUNICIPAL DE L'EMERGÈNCIA.....	14
1.3.1.4 CONSELL ASSESSOR	14
1.3.1.5 REPRESENTANT MUNICIPAL AL PLA AUTONÒMIC.....	15
1.3.1.6 GABINET D'INFORMACIÓ	16
1.3.1.7 GRUPS ACTUANTS	17
1.3.2 CENTRES DE COORDINACIÓ.....	20
1.4 PROGRAMA I PROCEDIMENT D'IMPLANTACIÓ, SIMULACRES, MANTENIMENT, REVISIÓ I ACTUALITZACIÓ	22
1.4.1 PROGRAMA DE LA IMPLANTACIÓ DEL PLA.....	22
1.4.1.1 RESPONSABLE	22
1.4.1.2 PROGRAMA DE FORMACIÓ DELS ACTUANTS	22
1.4.1.3 INFORMACIÓ A LA POBLACIÓ	23
1.4.1.4 IMPLANTACIÓ DELS RECURSOS TÈCNICS	23
1.4.2 MANTENIMENT DEL PLA.....	24
1.4.2.1 RESPONSABLES	24
1.4.2.2 ACTUALITZACIONS I REVISIONS DEL DUPROCIM	24
1.4.2.3 TERMINIS	25
1.4.3 PROGRAMA D'EXERCICIS I SIMULACRES	25
1.4.3.1 PROGRAMA D'EXERCICIS I SIMULACRES ANUALS	25
1.5 BASES PER AL PLA DE RECUPERACIÓ PREVIST A L'ARTICLE 31 DE LA LLEI 4/1997.....	26
2. DOCUMENT 2. ANÀLISI DE RISC	28
2.1 RISC TERRITORIAL.....	29
2.2 RISCOS ESPECIALS.....	32
2.2.1 INUNDACIONS.....	33
2.2.1.1 RESUM I CONCLUSIONS DE L'ANÀLISI DEL RISC	33
2.2.1.2 DESCRIPCIÓ DELS CURSOS FLUVIALS EXISTENTS AL MUNICIPI.....	33
2.2.1.3 RIERES SEQUES I/O RAMBLES URBANITZADES I/O EN ZONES URBANES:	34



2.2.1.4	INFRAESTRUCTURES ASSOCIADES DESTACABLES: PONTS, RESCLOSOS, EMBASSAMENTS, GUALS, BASSES	34
2.2.1.5	ALTRES LLOCS AMB PERILL D'INUNDACIÓ (ANTIGUES LLACUNES, DELTES, CONS DE DEJECCIÓ...)	35
2.2.1.6	PUNTS D'AFORAMENT I/O LLOCS DE VIGILÀNCIA DEL NIVELL DE L'AIGUA	35
2.2.1.7	PUNTS D'ACTUACIÓ PRIORITÀRIA	35
2.2.1.8	PUNTS CONFLICTIUS	35
2.2.1.9	ZONES ON ES PODEN DESENCADENAR FENÒMENS GEOLÒGICS ASSOCIATS: ESSLAVISSADES, CAIGUDA DE ROQUES, ETC.....	36
2.2.2	TRANSPORT DE MERCADERIES PERILLOSES	36
2.2.2.1	RESUM I CONCLUSIONS DE L'ANÀLISI DE RISC	36
2.2.2.2	DESCRIPCIÓ DE LES CARRETERES EXISTENTS AL MUNICIPI	37
2.2.2.3	PUNTS NEGRES DE LA XARXA VIÀRIA	37
2.2.2.4	VIES D'ORDENACIÓ DEL TRÀNSIT DE MERCADERIES PERILLOSES — SI HI HA CAP ORDENANÇA EN AQUEST SENTIT.....	37
2.2.2.5	ESTACIONS O ZONES D'APARCAMENT DE MERCADERIES PERILLOSES EN EL MUNICIPI	37
2.2.2.6	ÀREA DE DESCANS	37
2.2.2.7	GASOLINERES	38
2.2.2.8	EMPRESSES AFECTADES PER LA NORMATIVA DE PREVENCIÓ D'ACCIDENTS GREUS (SEVESO)	38
2.2.2.9	ALTRES INDÚSTRIES DEL MUNICIPI	38
2.2.3	ACCIDENTS GREUS EN ESTABLIMENTS AMB SUBSTÀNCIES PERILLOSES	38
2.2.3.1	RESUM I CONCLUSIONS DE L'ANÀLISI DEL RISC	38
2.2.3.2	ZONES DE PLANIFICACIÓ I ZONES DE REFERÈNCIA.....	39
2.3	RISCOS ESPECÍFICS	39
4.	DOCUMENT 4. PROCEDIMENTS OPERATIUS PER RISC	40
4.1	PROCEDIMENT OPERATIU	41
4.1.1	CRITERIS D'ACTIVACIÓ. NIVELLS.....	41
4.1.2	TASQUES PREVENTIVES I OPERATIVES ASSOCIADES A CADASCUN DELS NIVELLS	42
4.1.2.1	RISCOS TERRITORIALS	43
4.1.2.2	INUNDACIONS	44
4.1.2.3	TRANSPORT DE MERCADERIES PERILLOSES	45
4.1.2.4	ACCIDENTS GREUS EN ESTABLIMENTS AMB SUBSTÀNCIES PERILLOSES.....	45
4.1.2.5	VENTADES.....	46
4.1.3	AVISOS: ORGANITZACIÓ, SISTEMES I RECORREGUTS D'AVÍS	48
4.1.4	PROCEDIMENTS DE RELACIÓ I D'INTEGRACIÓ AMB ELS PLANS D'ÀMBITS SUPERIOR	49
4.2	MESURES DE PROTECCIÓ A LA POBLACIÓ	49
4.2.1	EXECUCIÓ DE L'EVACUACIÓ.....	49
4.2.2	ZONES D'ALLUNYAMENT	50
4.2.3	PAUTES DE CONFINAMENT	50
4.2.4	CONTROL D'ACCESSOS.....	50
4.3	CENTRES D'ACOLLIDA. TIPOLOGIA	51
5.	DOCUMENT 5. FITXES D'ACTUACIÓ	52
5.1	FITXES D'ACTUACIÓ	53
7.	DOCUMENT 7. CARTOGRAFÍA ESPECÍFICA	63
	ANNEXOS	65



ANNEX I. CRITERIS D'ACTIVACIÓ DELS PLANS DE PROTECCIÓ CIVIL DE LA GENERALITAT	66
ANNEX II. MODELS DE DECLARACIÓ D'ACTIVACIÓ I ALTRES COMUNICATS I DISPOSICIONS.....	72
ANNEX III. CONSELLS D'AUTOPROTECCIÓ PEL RISC.....	75
ANNEX IV. PLANS D'AUTOPROTECCIÓ ASSOCIATS (SI ESCAU)	76
ANNEX V. ACTUACIÓ EN CAS D'EMERGÈNCIES ASSOCIADES A MALALTIES TRANSMISSIBLES EMERGENTS D'ALT RISC POTENCIAL	77



1. DOCUMENT 1. GENERALITATS I ORGANITZACIÓ MUNICIPAL



1.1 INTRODUCCIÓ, NORMATIVA I DISPOSICIONS LEGALS

El Document Únic de Protecció Civil Municipal és el document que estableix el marc orgànic i funcional previst per a un municipi, amb l'objecte de prevenir i controlar els riscos sobre les persones i els béns i donar resposta adequada a les possibles situacions d'emergència del municipi, sota responsabilitat del titular del pla i garantint la integració d'aquestes actuacions amb el sistema autonòmic de protecció civil.

Degut a que El Morell és una població afectada per diferents riscos definits com riscos territorials: emergències associades a malalties transmissibles emergents amb potencial alt risc, onades de calor/fred, concentració de persones i, riscos especials: inundacions, accident en el transport de mercaderies perilloses, accidents químics i vents segons la el Mapa de Protecció Civil de Catalunya i d'acord amb la Llei 4/97 de protecció civil de Catalunya, l'Ajuntament resta obligat a elaborar i implantar el Pla de protecció civil municipal, del qual aquest document n'és la base.

Aquest Document té validesa durant els pròxims 4 anys ja que el Decret 155/2014 així ho defineix. Tanmateix, s'ha de revisar sempre que hi hagi modificacions d'importància. Pel que fa a les actualitzacions l'article 6.2 del Decret 155/2014 estableix que "una vegada aprovades per la corporació municipal respectiva, és suficient una comunicació a la direcció general competent en matèria de protecció civil dels canvis efectuats en el Document únic de protecció civil municipal, en la part que s'hagi hagut d'adaptar a les noves circumstàncies. Des d'aquesta unitat directiva es trametrà el Document modificat a la secretaria de la Comissió de Protecció Civil de Catalunya perquè en doni compte a la Comissió en la següent sessió d'aquest òrgan que tingui lloc".

D'altra banda, el Document Únic de Protecció Civil Municipal, s'ha realitzat, a banda del Decret 155/2014, de 25 de novembre, pel qual s'aprova el contingut mínim per a l'elaboració i homologació dels plans de protecció civil municipal i s'estableix el procediment per a la seva tramitació conjunta, d'acord amb les disposicions legals, Plans d'emergència i normativa que es descriu a continuació:

A nivell municipal:

El municipi de El Morell ha dictat les següents disposicions legals en matèria de protecció civil:

- Pla d'Actuació Municipal corresponent al risc químic (PLASEQTA), homologat per la Comissió de Protecció Civil de Catalunya el dia 05/12/2018.
- Pla d'Actuació Municipal corresponent al risc d'inundacions (INUNCAT), homologat per la Comissió de Protecció Civil de Catalunya el dia 05/12/2018.
- Pla d'Actuació Municipal corresponent al risc d'accidents en el transport de mercaderies perilloses (TRANSCAT), homologat per la Comissió de Protecció Civil de Catalunya el dia 05/12/2018.
- Pla d'Emergències Municipals per Contaminació Accidental al Riu Ebre homologat per la Comissió de Protecció Civil de Catalunya el dia 05/12/2018.
- Pla d'Emergències Municipals per la Festa la Granja El Morell homologat per la Comissió de Protecció Civil de Catalunya el dia 05/03/2015.
- Pla d'Emergències Municipals per Trobada de Dracs El Morell homologat per la Comissió de Protecció Civil de Catalunya el dia 12/06/2014.
- Pla d'Emergències Municipals per Cursa Solidària del Morell homologat per la Comissió de Protecció Civil de Catalunya el dia 05/03/2015.
- Pla d'Emergències Municipals per la Festa del Carnaval al Morell homologat per la Comissió de Protecció Civil de Catalunya el dia 11/06/2015.
- Pla d'Emergències Municipals per Correfocs El Morell homologat per la Comissió de Protecció Civil de Catalunya el dia 03/10/2013
- Pla d'Emergències Municipals per la Festa Major d'estiu al Morell homologat per la Comissió de Protecció Civil de Catalunya el dia 05/03/2015
- Pla d'Emergències Municipals per la festa Major d'hivern al Morell homologat per la Comissió de Protecció Civil de Catalunya el dia 05/03/2015



Altres

- Registre d'Associació de voluntaris de protecció civil del Morell el dia 22/12/04. Nº 3942.

Normativa autonòmica:

- Decret 161/1995, de 16 de maig, pel qual s'aprova el Pla de protecció civil de Catalunya (PROCICAT).
- ACORD GOV/40/2020, de 3 de març, pel qual es revisa el Pla d'actuació del PROCICAT per pandèmies, que passa a denominar-se Pla d'actuació del PROCICAT per emergències associades a malalties transmissibles emergents amb potencial alt risc.
- ACORD GOV/14/2015, de 10 de febrer, pel qual s'aprova la revisió del Pla especial d'emergències per inundacions de Catalunya (INUNCAT).
- ACORD GOV/150/2021, de 28 de setembre, pel qual s'aprova la revisió del Pla especial d'emergències per accidents en el transport de mercaderies perilloses per carretera i ferrocarril a Catalunya (TRANSCAT).
- ACORD GOV/44/2020, de 10 de març, pel qual s'aprova el Pla d'emergència exterior del sector químic de Tarragona (PLASEQTA 2020).
- ACORD GOV/115/2017, d'1 d'agost, pel qual s'aprova el Pla especial d'emergències per risc de vent a Catalunya (VENTCAT).

Disposicions a emetre en situació d'emergència

L'annex 2 d'aquest manual inclou els models de disposicions següents:

- Notificació d'activació i desactivació del Pla de protecció civil municipal (punt 1 de l'annex 2)
- Ban amb una ordre d'evacuació o de confinament (punt 2 de l'annex 2)
- Comunicat d'informació a la població de la situació (al punt 3 de l'annex 2, avís d'evacuació o confinament).



1.2 DADES GENERALS DEL MUNICIPI

1.2.1 IDENTIFICACIÓ DEL MUNICIPI

Nom del municipi	El Morell
Comarca	Tarragonès
Província	Tarragona
Superfície	5,94 km ²
Població	3.742 hab.
Densitat de població	630 (hab./km ²)

1.2.2 SITUACIÓ GEOGRÀFICA

El municipi de El Morell es troba a la comarca del Tarragonès. Es tracta del municipi més central del triangle definitori del Camp de Tarragona, es situat a 104 m sobre el nivell del mar, a una distància d'11 km al Nord de la ciutat de Tarragona i amb les coordenades geogràfiques UTM següents:

X	349881	Y	4561834
---	--------	---	---------

*Font: <https://www.idescat.cat/> (10/11/2021)

Limita amb els municipis de:

Nom de municipi	Situació (NSEO)	Telèfon Ajuntament	Telèfon Policia local
La Pobla de Mafumet	Sud		
Vilallonga del Camp	Nord-oest		
El Rourell	Nord		
Els Garidells	Nord-est		
Perafort	Est		
Selva del Camp	Oest		

1.2.3 DADES DE POBLACIÓ

Població 2020*	3.524 hab.
Densitat de població	630 (hab./km ²)

*Font: <https://www.idescat.cat/> (10/11/2021)

Superfície

El terme municipal de El Morell ocupa una superfície de 5,9 km² i esta situat al Camp de Tarragona a la província de Tarragona. El terreny és pràcticament pla, la major part esta destinada al cultiu de regadiu i a la indústria.

Superfície total*	5,94 km ²
--------------------------	----------------------

* Font: <https://www.idescat.cat/> (10/11/2021)



1.2.4 INFRASTRUCTURES I VIES DE COMUNICACIÓ

1.2.4.1 XARXA VIÀRIA

Carretera/autopista	Titularitat	Punts quilomètrics (origen-destí)		Ponts i túnels
Carretera comarcal T-722 de Rourell a Morell.	Diputació	km 0 (inici)	km 1	-
Carretera comarcal TP-7225 del Morell a Reus.	Diputació	km 8	km 8,5 (final)	-
Autovia A-27 de Tarragona a Valls.	Ministeri de Foment	km 9,5	km 11	Pont al punt quilòmetric 9,5 pel pas de l'antic Ferrocarril de Reus a Roda de Barberà
Carretera comarcal T-750 de la N-240 al Morell.	Diputació	km 2	Km 2,5 (final)	-

1.2.4.2 XARXA FERROVIÀRIA

Línia de ferrocarril	Titularitat	Origen - destí	Ponts i túnels
Línia d'alta velocitat AVE Lleida – Pirineus – Aragó Barcelona - Madrid	Estatat	Lleida- Barcelona	Pas sota camí entre La Mina de la Granja i lo Mas Cremat
Ferrocarril de Reus - Refineria	Generalitat	Reus – La Refineria	Pas per sobre del Torrent de Manyer. Pas sota la A-27 al Mas del maset. Pas sota la T-750 al km 2

1.2.5 SERVEIS BÀSICS

1.2.5.1 XARXA DE GAS

Línia de gasificació	Dependència (companyia)
Gasoducte	GAS TARRACONENSE
Oleoducte Tarragona-Lleida-Saragossa	CLH

1.2.5.2 XARXA ELÈCTRICA

Línia elèctrica / Estacions transformadores	Tipus	Companyia
Alta Tensió Vandellòs-Rubí	380 kV	REE
Ascó subestació Tarragona ctra. N-340	220 kV	ENDESA
Subestació Perafort-Repsol YPF Química	220 kV	ENDESA

1.2.5.3 XARXA D'AIGUA POTABLE

Zones de subministrament d'aigua	Companyia
Tot el municipi	MUNICIPAL
	CAT






1.2.6 CLIMATOLOGIA

1.2.6.1 ESTACIONS METEOROLÒGIQUES O PLUVIOMÈTRIQUES DINS DEL MUNICIPI

El municipi de El Morell no disposa d'estacions meteorològiques.

1.2.6.2 ESTACIONS METEOROLÒGIQUES O PLUVIOMÈTRIQUES A L'ENTORN DEL MUNICIPI

A l'entorn més proper del municipi s'ubiquen les següents estacions meteorològiques:

Localització	Imatge	Característiques
Reus Aeroport, Constantí Latitud: 41,17130 Longitud: 1,16774 Altitud: 112 metres		
Tarragona, complex Educatiu (XE) Latitud: 41,10393 Longitud: 1,20100 Altitud: 5 metres		<ul style="list-style-type: none">Estacions de la xarxa XEMEC. Dades a temps real a la pàgina web: http://www.meteocat.net/marcs/marc_temps.html
Torredembarra Latitud: 41,14677 Longitud: 1,418462 Altitud: 2 metres		



1.2.6.3 ALTRES CARACTERÍSTIQUES METEOROLÒGIQUES DEL MUNICIPI

A continuació s'adjunta el resum de les dades meteorològiques del darrer any al municipi de El Morell (estació meteorològica Tarragona-complex Educatiu):

Temperatura*

Temperatura mitjana anual:	17,3 °C
Temperatura màxima mitjana mensual:	22,1 °C
Temperatura mínima mitjana mensual:	12,9 °C

Precipitació*

Precipitació anual total:	541,0 mm
Humitat relativa:	72 %

Vent*

Velocitat mitjana del vent mensual	2,3 m/s
Direcció dominant dels vents	Nord

* Dades extretes del <http://www.idescat.cat/pub/?id=aec&n=214&lang=es>

1.2.7 OROGRAFIA I HIDROLOGIA

1.2.7.1 ALTITUD

Altitud màxima (respecte al mar)	114 m
Altitud mínima (respecte al mar)	100 m
Altitud del nucli urbà (respecte al mar)	104 m

El municipi de El Morell es troba a una altitud compresa entre els 100 metres sobre el nivell del mar fins els 114 metres, es tracta d'un terreny pla i regular. El nucli urbà, però, se situa a una cota de 104 metres d'altitud.

1.2.7.2 HIDROLOGIA

Rius	Riu Francolí a l'Est Riu Glorieta al nord
Rieres destacables	Riera de La Selva (Vilallonga) al nord
Torrents destacables	Torrent de la Gemegor al nord Torrent de Manyer al nucli urbà Barranc de la Bruixa (Torrent de Mas de Marquès) al nucli urbà.



1.3 ORGANITZACIÓ MUNICIPAL DE PROTECCIÓ CIVIL

1.3.1 ESTRUCTURA, FUNCIONS I RESPONSABILITATS

L'organització municipal de protecció civil és el conjunt de persones encarregades de dur a terme la protecció civil del municipi, amb l'objectiu de fer front a les emergències que puguin sorgir dins del municipi per tal de salvar vides, protegir béns i cuidar el medi ambient.

L'estructura de l'organització municipal de protecció civil té com a punt més elevat de responsabilitat a l'alcalde, que és l'autoritat de protecció civil d'àmbit municipal i, com a base de l'organització, es troben les diferents comissions i comitès encarregats de dur a terme les accions per tal d'aplicar correctament el Pla de Protecció Civil Municipal.

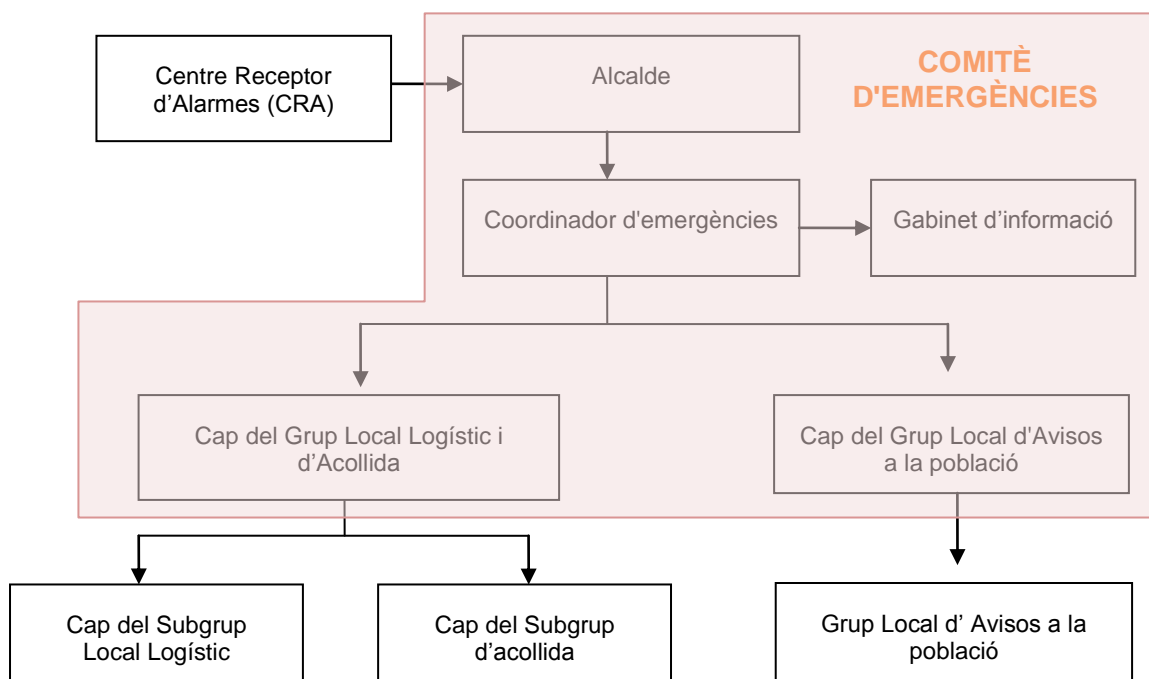
En aquest apartat es tracta doncs, de donar a conèixer les diferents figures dins de l'organització municipal de protecció civil tot explicant les seves funcions i responsabilitats.

1.3.1.1 COMISSIÓ MUNICIPAL DE PROTECCIÓ CIVIL

El municipi no disposa de Comissió Municipal de Protecció Civil.

1.3.1.2 ORGANIGRAMA DE L'EMERGÈNCIA

L'organigrama municipal en emergències segueix el següent patró:



En resum, s'ha de realitzar una explicació de les funcions i responsabilitats del municipi i de les figures següents:

Centre Receptor d'Alarmes (CRA)

És el centre on es reben i des d'on es notifiquen els avisos d'emergència. El CRA el compona el personal de la Guàrdia Municipal.



Comitè d'emergències:

- Alcalde
- Consell Assessor
- Gabinet d'informació municipal

Aquests òrgans es defineixen de la manera següent:

Alcalde

L'Alcalde del municipi és l'autoritat de protecció civil d'àmbit municipal, i per tant el director del Pla municipal de protecció civil o responsable municipal de l'emergència. Pot delegar les funcions de direcció del Pla al tinent d'Alcalde (o a altres regidors/es, si en manquen).

L'Alcalde és el responsable màxim de l'elaboració, la implantació i l'execució del Pla de protecció civil municipal.

1.3.1.2 RESPONSABLE MUNICIPAL DE L'EMERGÈNCIA (ALCALDE)

Composició

Càrrec operatiu	Càrrec habitual	Nom	Dades de localització	Núm. fitxa d'actuació
Director del pla municipal	Alcalde. Regidories Protecció Civil i Urbanisme, Comunicació i participació ciutadana, noves tecnologies	ELOI CALBET FERRAN		2
Substituts	Segona tinent alcalde i regidora de Benestar Social i gent gran, Sanitat, Cultura i Festes	MARIA JESÚS VALLDOSERA GASULL		
	Primer tinent alcalde i regidor de Parcs i jardins, via pública, neteja viària i recollida de residus, agricultura, serveis interns i urbanisme	PERE DOMINGO SEGARRA		

Funcions

- Analitzar i valorar la situació.
- Informar-ne al director del Pla Especial de la Generalitat per mitjà del **CECAT** i coordinar-se amb el director del Pla Especial de la Generalitat.
- Declarar la pre-alerta, l'activació i la desactivació del Pla de protecció civil municipal. Informar-ne al director del Pla Especial de la Generalitat per mitjà del **CECAT**.
- Convocar el Comitè Municipal d'Emergències
- Constituir i exercir la direcció del CECOPAL.
- Analitzar i valorar la situació.
- Si fos el cas, donar l'ordre de preparar i prendre totes les mesures preventives necessàries, previstes a nivell municipal, per minimitzar els danys previsibles.
- Donar l'ordre de divulgar els consells d'autoprotecció davant del risc.
- Avaluar i determinar els elements vulnerables, i posar-ho en coneixement del director del Pla Especial de la Generalitat. Si és convenient, haurà de propiciar l'activació dels diversos PAU que ho requereixin.
- Decidir en tot moment, amb el Comitè Municipal d'Emergències, les actuacions més adients per fer front a l'emergència dins del seu marge de responsabilitat i aplicar les mesures de



protecció a la població (avisos, acollida i suport), als béns i al medi ambient.

- Assegurar l'execució de la part de les funcions que el municipi assumeixi i vetllar per la correcta execució d'aquestes funcions.
- Ordenar la incorporació als grups d'actuació del Pla Especial de la Generalitat dels mitjans i recursos municipals disponibles per garantir la protecció i la seguretat de la població.
- Decretar, si s'escau, mobilitzacions i expropiació temporal.
- Assegurar el manteniment i l'operativitat del Pla de protecció civil municipal.
- D'altres, en funció del risc.

1.3.1.3 COMITÈ MUNICIPAL DE L'EMERGÈNCIA

L'estructura municipal per fer front a les emergències consisteix en el Comitè Municipal de l'Emergència, format per:

- El/La responsable municipal de l'emergència
- El Consell Assessor
- El Gabinet d'informació

1.3.1.4 CONSELL ASSESSOR

Ha d'estar compost per:

Càrrec operatiu	Càrrec habitual	Nom	Dades de localització	Núm. fitxa d'actuació
Coordinador municipal de l'emergència	Regidora de RRHH, Ensenyament, Joventut, Igualtat, Protocol, Medi Ambient i Serveis Interns	ROSA MARIA SÀNCHEZ PÉREZ		3
Substituta	Regidora de Promoció Econòmica, empresa, ocupació i formació, Cultura i festes	MÒNICA CASAS SALVADÓ		
Cap del grup local d'ordre i d'avisos a la població	Tercer tinent alcalde, regidor de Seguretat ciutadana, Entitats i Associacions	ALBERTO ORTEGA ROYO		7
Substitut	Coordinador Guàrdia Municipal del Morell	MANEL CATALÁN PADILLA		



Càrrec operatiu	Càrrec habitual	Nom	Dades de localització	Núm. fitxa d'actuació
Cap del Grup Local Logístic i d'Acollida	Primer tinent alcalde i regidor de Parcs i jardins, via pública, neteja viària i recollida de residus, agricultura, serveis interns i urbanisme	PERE DOMINGO SEGARRA		6
Substituta	Segona tinent alcalde i regidora de Benestar Social i gent gran, Sanitat, Cultura i Festes	MARIA JESÚS VALLDOSERA GASULL		
Cap del Subgrup Local Logístic	Coordinador de la Brigada Municipal	ANTON GRANELL GAVARRÓ		
Cap del Subgrup d'acollida	Coordinador Voluntaris de Protecció Civil del Morell	ANTON BRUNET BALDRICH		

Funcions del Consell Assessor:

- Assessorar el director del Pla, l'alcalde.
- Analitzar i valorar la situació, aportant-hi tota la informació i trametent-hi les instruccions de l'alcalde als seus col·laboradors.
- Altres funcions específiques per a cada risc concret.
- Altres en funció del risc a criteri del director del Pla, en general tots els regidors i/o tècnics implicats en la resolució de l'emergència.

Funcions del Coordinador Municipal de l'Emergència:

- Assessorar el director del Pla de protecció civil municipal, l'alcalde, directament i com a membre del Consell Assessor.
- Coordinar les actuacions dels grups locals amb les dels grups del centre de comandament avançat.

El director del Pla pot decidir la inclusió de més membres, i en particular de persones privades i representants d'òrgans de l'Administració pròpia o d'altres administracions l'especialitat de les quals sigui oportuna.

1.3.1.5 REPRESENTANT MUNICIPAL AL PLA AUTONÒMIC

Composició

Càrrec operatiu	Nom	Càrrec habitual	Dades de localització	Núm. de la fitxa d'actuació
Representant municipal al pla autonòmic	Regidora d'Esports, Patrimoni, Granja i Francolí	JUDIT FERNÁNDEZ LLERENA		4
Substituta	Regidora de Promoció Econòmica, empresa, ocupació i formació, Cultura i festes	MÒNICA CASAS SALVADÓ		

Funcions

- En rebre l'avís de la situació de risc o d'emergència, ha de prendre nota de la informació que li subministren i posar-se a disposició de l'alcalde del seu municipi.



- Si l'alcalde constitueix el **CECOPAL** i així ho disposa, ha de desplaçar-se al **CECAT** (prèviament ha de posar-se en contacte amb el **CECAT** per a determinar la necessitat que s'hi desplaci, identificant-se com a representant municipal al Pla Especial de la Generalitat). El director del Pla Especial de la Generalitat valorarà en cada cas, tenint en compte la durada de les emergències i les possibilitats que ofereix actualment la tecnologia, la conveniència de mantenir el contacte de forma telemàtica o telefònica amb el representant municipal).
- Un cop allà, o un cop en contacte de forma telemàtica o telefònica, ha de posar-se a disposició del Director del Pla Especial de la Generalitat i integrar-se al Consell Assessor per tal de fer l'enllaç amb el **CECOPAL** i l'Alcalde.
- Ha de mantenir-se permanentment informat de la situació al municipi i, al mateix temps, informar al **CECOPAL** de les decisions del Consell Assessor del Pla Especial de la Generalitat.

1.3.1.6 GABINET D'INFORMACIÓ

Composició

Càrrec operatiu	Càrrec habitual	Nom	Dades de localització	Núm. fitxa d'actuació
Cap del Gabinet d'Informació	Alcalde. Regidories Protecció Civil i Urbanisme, Comunicació i participació ciutadana, noves tecnologies	ELOI CALBET FERRAN		5
Substituta	Premsa	LAIA POBLADO MONTAGUT		
Actuants del Gabinet d'informació (grup d'atenció ciutadana)	Oficina d'atenció ciutadana	CARMINA PADRELL PLANA GEMMA MONTSERRAT GUINOVART MIGUEL CARRILLO MACHUCA		

Funcions

El Gabinet d'Informació Municipal és l'òrgan responsable de donar la informació en el moment de l'emergència.

Les seves funcions són:

- Aplegar informació sobre l'emergència
- Transmetre (o difondre) la informació generada dins el Comitè d'Emergències a la població en general i a les persones directament o indirectament afectades

A més a més ha de donar suport al director del Pla de protecció civil municipal, de forma coordinada amb les actuacions del Gabinet d'Informació del Pla Especial de la Generalitat en les tasques següent:

- El Gabinet d'Informació del Pla de protecció civil municipal ha d'estar en contacte permanent amb el Gabinet d'Informació del Pla Especial de la Generalitat. El titular del Gabinet Municipal d'Informació assegura aquesta coordinació.
- Centralitzar, coordinar i preparar la informació (elaboració de comunicats, ordres i recomanacions) sobre l'emergència en coordinació amb el Gabinet d'Informació del Pla Especial de la Generalitat i facilitar-la a la població en nom del director del Pla a través dels mitjans de comunicació de titularitat pròpia o d'obligada inserció per part dels mitjans de comunicació social. En particular, s'ocupa de les declaracions d'activació del Pla en cas d'emergència i en cas d'alerta, i del final de cadascuna.
- Atendre la premsa tot donant-hi la informació necessària de caràcter municipal, en



coordinació amb el Gabinet d'Informació del Pla Especial de la Generalitat. Orientar la recerca d'informació per part dels mitjans de comunicació social i corregir les informacions errònies.

- Transmetre les dades significatives al Gabinet d'Informació del Pla Especial de la Generalitat.

La funció d'informació telefònica als familiars d'afectació municipal s'ha de dur a terme per L'OAC i s'ha d'habilitar un telèfon especialment dedicat a aquesta tasca. Actualment, l'OAC no disposa de nº telf directe, es truca a l'Ajuntament, i d'aquí es deriva la trucada a alguna de les extensions de l'OAC. En cas d'emergència, només s'atendran les trucades relacionades amb l'emergència.

Les emissores de ràdio que s'utilitzaran com a mitjà de difusió durant la situació d'alerta o emergència seran:

Emissora	Freqüència	Responsable/dades de localització
Catalunya Ràdio	100.2 MHz FM	
Ràdio Nacional d'Espanya	1.314 kHz OM	
Ràdio Morell	98,3 MHz FM	

També s'empraran els mitjans de comunicació següents:

- Web Municipal
- Altres mitjans de comunicació locals i comarcals

1.3.1.7 GRUPS ACTUANTS

En cas d'activació del Pla Especial de la Generalitat, dirigeix els grups actuants el Conseller/a d'Interior, que és el seu director/a o en la persona en qui delegui. **Les feines que ha de realitzar cada un dels grups d'actuació locals s'han de coordinar amb les dels grups d'actuació del Pla Especial de la Generalitat, en els quals s'integren.**

1.3.1.7.1 Grup Local d'Intervenció

Atès que la intervenció correspon sempre als Bombers de la Generalitat, i aquests ja estan emmarcats en el Grup d'Intervenció del Pla de la Generalitat, no es constitueix el grup local d'intervenció.

1.3.1.7.2 Grup Local Sanitari

Atès que no es disposa de personal mèdic per a realitzar les funcions de primers auxilis, no es constitueix aquest grup.



1.3.1.7.3 Grup Local Logístic i d'Acollida

Grup habitualment format per personal de Serveis i de Benestar Social.

Composició

Càrrec operatiu	Càrrec habitual	Nom	Dades de localització	Núm. fitxa d'actuació
Cap del Grup Local Logístic i d'Acollida	Primer tinent alcalde i regidor de Parcs i jardins, via pública, neteja viària i recollida de residus, agricultura, serveis interns i urbanisme	PERE DOMINGO SEGARRA		6
Substituta	Segona tinent alcalde i regidora de Benestar Social i gent gran, Sanitat, Cultura i Festes	MARIA JESÚS VALLDOSERA GASULL		
Cap del Subgrup Local Logístic	Coordinador de la Brigada Municipal	ANTON GRANELL GAVARRÓ		
Cap del Subgrup d'acollida	Coordinador Voluntaris de Protecció Civil del Morell	ANTON BRUNET BALDRICH		

Funcions

- » Col·laborar en les tasques següents, d'acord amb el cap del Grup Logístic del Pla Especial de la Generalitat:
 - Proporcionar i gestionar els recursos i mitjans municipals (públics i privats) per posar-los a disposició dels grups.
 - Assegurar la provisió dels recursos complementaris que el director del Pla Especial de la Generalitat i els grups d'actuació necessiten per complir les seves missions i la mobilització d'aquests mitjans.
 - Preparar els llocs d'acollida en cas d'evacuació i, si s'escau, els llocs que han de restar confinats. Acollir població i gestionar aquesta acollida: allotjament, proveïment d'aliments, control, serveis socials del personal del mateix municipi.
 - Donar suport a l'abastament de queviures per al personal dels grups i combustible per als vehicles i les màquines.
 - Assegurar el subministrament d'aliments, medicaments i serveis bàsics en general a la població.
 - Funció logística municipal i gestió dels serveis bàsics municipals (serveis municipals d'aigua, de recollida d'escombraries...). Organitzar i dirigir les accions i treballs a realitzar per restablir els serveis bàsics municipals.
 - Donar suport a la constitució del **CCA**.
 - Subministrar material lleuger i pesant de treball i transport.
 - Gestionar la recepció, l'avituallament i el control del voluntariat, tant del mateix municipi com de fora.
 - Garantir les comunicacions entre els centres operatius, **CECAT**, **CECOPALs**, **CCA**, etc.
 - Establir sistemes complementaris alternatius de comunicacions on sigui necessari.
 - Establir l'Àrea Sanitària (AS) en zona adequada, en els casos que sigui necessari.
 - Conèixer l'estat i la ubicació dels afectats.
 - Identificar víctimes en primera instància en col·laboració amb els serveis corresponents.
 - Cobrir les necessitats farmacèutiques.
 - Donar suport tècnic.
 - Coordinar les seves actuacions amb els altres grups a través del **CCA**.
 - Assessorar el director del Pla Especial de la Generalitat per al desenvolupament de les



seves competències.

- » Assessorar i informar el responsable municipal de l'emergència de l'evolució de la situació a temps real.

1.3.1.7.4 Grup Local d'Ordre i Avisos a la Població

Composició

Càrrec operatiu	Càrrec habitual	Nom	Dades de localització	Núm. fitxa d'actuació
Cap del grup local d'ordre i d'avisos a la població	Tercer tinent alcalde, regidor de Seguretat ciutadana, Entitats i Associacions	ALBERTO ORTEGA ROYO		7
Substitut	Coordinador Guàrdia Municipal del Morell	MANEL CATALÁN PADILLA		

Funcions:

- » Col·laborar en les tasques següents, d'acord amb el CECAT i/o el cap del Grup d'Ordre del Pla Especial de la Generalitat:
 - Rebre i notificar en primera instància i de forma immediata l'existència de l'emergència al **112** i al **CECAT**.
 - Coordinar les seves actuacions amb els altres grups a través del CCA.

En l'àmbit de l'ordre i la seguretat ciutadana:

- Garantir la seguretat ciutadana a la zona del risc.
- Garantir que els grups d'actuació puguin actuar sense cap impediment.
- Garantir el control d'accessos i la vigilància viària de les zones afectades.
- Garantir el control de trànsit d'accés dels components dels grups a la zona de l'emergència; especialment, senyalitzar i guiar els actuants cap al Centre de Comandament Avançat(**CCA**) i a l'Àrea Sanitària.
- Tasques d'ordenació i control del trànsit.
- Avisar a la població afectada que estigui en les zones de risc de l'emergència i especialment als elements vulnerables.
- Transmetre la informació de les mesures a adoptar per part de la població.
- Executar les mesures de protecció sobre els elements vulnerables: coordinar i executar l'evacuació o l'allunyament de la població, d'acord amb les indicacions del director del Pla Especial de la Generalitat i assegurar la seva aplicació. Coordinar-ne les tasques.
- Efectuar la relació de persones afectades (evacuades).
- Elaboració de les llistes de persones a la sala d'il·lesos i familiars, en el seu cas.
- Custòdia de béns a les zones afectades.

En l'àmbit d'avisos a la població:

- Avisar i informar la població afectada i, en particular, els elements especialment vulnerables.
- Comunicar a la població les mesures que hagi d'adoptar, i assegurar-ne l'aplicació.
- » Elaborar les llistes de persones a la sala d'il·lesos i familiars, en el seu cas.
- » Assessorar i informar el responsable municipal de l'emergència de l'evolució de la situació a temps real.



1.3.1.7.5 Tècnic Protecció Civil al Comitè Tècnic

Es el representant del municipi en emergències de llarga durada, sempre i quan el municipi pugui garantir la gestió tècnica del CECOPAL.

Càrrec operatiu	Càrrec habitual	Nom	Dades de localització
Tècnic Protecció Civil al Comitè Tècnic	Regidora de RRHH, Ensenyament, Joventut, Igualtat, Protocol, Medi Ambient i Serveis Interns	ROSA MARIA SÀNCHEZ PÉREZ	
Substituta	Regidora de Promoció Econòmica, empresa, ocupació i formació, Cultura i festes	MÒNICA CASAS SALVADÓ	

1.3.2 CENTRES DE COORDINACIÓ

Centre de Recepció d'Alarmes (CRA)

Lloc	Ajuntament Vell Guàrdia Municipal
Adreça	
Telèfon	
Fax	
Altres comunicacions	
Protocols, fitxes d'actuació, etc.	Fitxa d'actuació núm. 1 Directori telefònic

Funcions:

- Notificar qualsevol alarma al 112 i al CECAT.
- Rebre la notificació de l'alarma i trametre-la.
- Valorar, segons el protocols establerts, la importància de l'alarma.
- Posar en marxa el avisos d'activació del Pla de protecció civil municipal.
- Informar-se, en els primers moments, de la marxa de l'emergència.

Centre de Coordinació Operativa Local (CECOPAL)

Lloc	Sala de reunions Ajuntament Vell
Adreça	
Telèfon	
Fax	
Altres comunicacions	

Funcions:

- És el centre de coordinació municipal, que realitza les accions determinades pel director del Pla. Des d'aquí es dirigeix i es coordinen les actuacions dels diversos serveis relacionats amb el Pla.
- Mantenir contacte directe i continu amb el Centre de Coordinació Operativa de Catalunya (CECAT).
- Notificar als grups operatius i al CECAT l'activació i la desactivació del Pla de protecció civil municipal i rebre d'aquest centre i transmetre, segons els protocols, la informació relativa a activació, evolució i desactivació del Pla Especial de la Generalitat.
- Facilitar, si s'escau, la informació a la població del municipi, amb els mitjans oportuns, segons les circumstàncies del risc i l'evolució de la situació de l'emergència. Aquesta informació s'haurà de consensuar amb la direcció del Pla Especial de la Generalitat.
- Mobilitzar i assegurar la transmissió de la informació i les ordres als grups operatius municipals decidides per la direcció del Pla, així com activar els mitjans i recursos



municipals necessaris.

- Canalitzar l'ordre de l'autoritat de protecció civil municipal de prestació de serveis personals i la requisita, la intervenció o l'ocupació temporal i transitòria dels béns necessaris per afrontar les situacions d'emergència.
- Donar suport als mitjans d'emergències, de seguretat i als serveis especialitzats aliens que intervinguin en el municipi sota l'estructura del Pla activat.



1.4 PROGRAMA I PROCEDIMENT D'IMPLANTACIÓ, SIMULACRES, MANTENIMENT, REVISIÓ I ACTUALITZACIÓ

1.4.1 PROGRAMA DE LA IMPLANTACIÓ DEL PLA

1.4.1.1 RESPONSABLE

	Nom i Cognoms	Càrrec
Responsable implantació 1	ELOI CALBET FERRAN	Alcalde, Regidories Protecció Civil i Urbanisme, Comunicació i participació ciutadana, noves tecnologies
Responsable implantació 2	PERE DOMINGO SEGARRA	Primer tinent alcalde i regidor de Parcs i jardins, via pública, neteja viària i recollida de residus, agricultura, serveis interns i urbanisme

1.4.1.2 PROGRAMA DE FORMACIÓ DELS ACTUANTS

Es duran a terme les següents reunions d'implantació de l'operativitat del Pla en els actuants:

	Tipus de formació	Risc/os	Adreçat a
Primer any a partir de la tramitació del pla	Sessions informatives <ul style="list-style-type: none">Generalitats del pla.Risc al municipi.Fitxes d'actuació. Reunió de coordinació i exercici pràctic <ul style="list-style-type: none">Repàs de les fitxes d'actuació.Supòsits pràctics d'emergència.	Territorials	Organigrama municipal de l'emergència
Segon any a partir de la tramitació del pla	Sessions informatives <ul style="list-style-type: none">Generalitats del pla.Risc al municipi.Fitxes d'actuació. Reunió de coordinació i exercici pràctic <ul style="list-style-type: none">Repàs de les fitxes d'actuació.Supòsits pràctics d'emergència.	Accidents en el transport de mercaderies perilloses Accidents químics	Organigrama municipal de l'emergència
Tercer any a partir de la tramitació del pla	Sessions informatives <ul style="list-style-type: none">Generalitats del pla.Risc al municipi.Fitxes d'actuació. Reunió de coordinació i exercici pràctic <ul style="list-style-type: none">Repàs de les fitxes d'actuació.Supòsits pràctics d'emergència	Inundacions Ventades	Organigrama municipal de l'emergència



1.4.1.3 INFORMACIÓ A LA POBLACIÓ

Programa d'accions inicials:

Campanya	Tipus de risc	Tipus	Data
Anual	Territorials Inundacions Accidents en el transport de mercaderies perilloses Accidents químics Ventades	Presentació institucional del pla, un cop aprovat.	Primer trimestre a partir de la tramitació del pla
		Ban informatiu presentació.	
		Revista, Ràdio i Web municipal <ul style="list-style-type: none"> ▪ Notícia de l'homologació. ▪ Resum del pla ▪ Consells d'autoprotecció. 	
		Xerrada associacions de veïns i elements vulnerables principals	

Remarcar que per cadascun dels riscos especials, el municipi realitzarà una campanya informativa a la població abans de l'inici de l'època de perill.

Determinació de les campanyes informatives

Risc	Campanya
Inundacions	El pla d'emergència de protecció civil per inundacions (INUNCAT) estableix que la "Campanya de prevenció d'inundacions" sigui de l'1 de setembre al 30 de novembre ja que és en aquesta època quan es produeixen les inundacions més importants: tot i que és possible que es puguin produir inundacions durant tot l'any.
Ventades	L'època d'alt risc de ventades del mes de novembre al mes de març.
Accident en el transport de mercaderies perilloses / Accident químic	El risc sísmic es pot produir en qualsevol època de l'any.

Remarcar que el municipi col·laborarà amb la Campanya que fa anualment la Generalitat de Catalunya sobre les mesures d'autoprotecció i informarà a la població a través dels mitjans següents:

- Revista municipal i diaris comarcals
- Tríptics
- Informació a la web de l'Ajuntament
- Xarxes socials com facebook o twitter
- Ràdio Municipal

Pel que fa a les campanyes i sessions informatives que es duren a terme per cada risc, veure programa d'implantació i manteniment.

1.4.1.4 IMPLANTACIÓ DELS RECURSOS TÈCNICS

El municipi implantarà els recursos següents:

Recurs	Emplaçament	Responsable
Sirenes	Campanar	DGPC Generalitat
Megafonia fixa	Tot el casc urbà	Regidoria Protecció Civil
Megafonia mòbil	Vehicle de Protecció Civil	Regidoria Protecció Civil

El responsable del destí al qual vagi cada recurs serà també responsable que se'n faci el manteniment adequat i que sigui en un lloc accessible i operatiu en cas d'emergència.



1.4.2 MANTENIMENT DEL PLA

1.4.2.1 RESPONSABLES

Els responsables del manteniment del Pla a nivell municipal són:

	Nom i Cognoms	Càrrec
Responsable manteniment 1	ELOI CALBET FERRAN	Alcalde, Regidories Protecció Civil i Urbanisme, Comunicació i participació ciutadana, noves tecnologies
Responsable manteniment 2	PERE DOMINGO SEGARRA	Primer tinent alcalde i regidor de Parcs i jardins, via pública, neteja viària i recollida de residus, agricultura, serveis interns i urbanisme

1.4.2.2 ACTUALITZACIONS I REVISIONS DEL DUPROCIM

El DUPROCIM s'ha d'actualitzar anualment o bé quan es produeixi un canvi que faci que s'hagi d'actualitzar. Alhora aquest s'ha de revisar, cada quatre anys o bé quan hi hagi una modificació substancial.

1. Actualització:

Les actualitzacions anuals, es basen en la modificació de:

- Canvis menors en infraestructures, activitats econòmiques i serveis bàsics del municipi.
- Dades de població.
- Canvis menors en l'anàlisi de risc.
- Posada al dia del nom dels càrrecs que figuren en el Pla, les seves responsabilitats i les funcions que tenen assignades
- Modificació de les funcions o la reestructuració en el repartiment de les responsabilitats de l'organigrama de l'emergència.
- Modificació de la ubicació dels centres operatius del Pla municipal: Centre Receptor d'Alarmes o CECOPAL.
- Modificació de les fitxes d'actuació, si es creu necessari.

2. Revisió:

Tal i com s'ha dit anteriorment, el DUPROCIM, s'ha de revisar, cada quatre anys o bé quan hi hagi una modificació substancial:

- Quan es produeixi una variació important del risc en origen o de la ubicació dels elements vulnerables.
- Quan es produeixin altres variacions importants de l'organització municipal.
- Quan es modifiquin les fitxes d'actuació.
- Quan es publiqui una nova normativa o disposició legal que afecti d'alguna manera el Pla de protecció civil municipal.
- Al cap de quatre anys.

Després de les eleccions municipals s'han d'analitzar els documents per si fos necessari actualitzar-lo o revisar-los de nou.



3. Un cop actualitzada la informació o revisat el Pla:

- Pel que fa a les actualitzacions dels plans, una vegada aprovades per la corporació municipal respectiva, és suficient una comunicació a la direcció general competent en matèria de protecció civil dels canvis efectuats en el Document únic de protecció civil municipal, en la part que s'hagi hagut d'adaptar a les noves circumstàncies. Des d'aquesta unitat directiva es trametrà el Document modificat a la secretaria de la Comissió de Protecció Civil de Catalunya perquè en doni compte a la Comissió en la següent sessió d'aquest òrgan que tingui lloc.
- La revisió dels plans inclosos en el Document únic de protecció civil municipal s'ha d'aprovar i homologar, conjuntament, amb el mateix procediment de l'aprovació i l'homologació inicials, adjuntant un escrit de descripció de les actuacions d'implantació i manteniment dels plans realitzades en els últims quatre anys.

1.4.2.3 TERMINIS

El DUPROCIM s'ha d'actualitzar anualment o bé quan es produeixi un canvi que faci que s'hagi d'actualitzar. Alhora aquest s'ha de revisar cada quatre anys o bé quan hi hagi una modificació substancial.

DUPROCIM

Data de l'última actualització: Maig 2022	Data de la propera actualització: Maig 2023
Data de l'última revisió: Maig 2022	Data de la propera revisió: Maig 2026
Data d'homologació: -	Data d'homologació de l'última revisió: -

Remarcar que el municipi de El Morell té homologats els següents plans:

Pla	Data Homologació
PROCICAT	05/12/2018
INUNCAT	05/12/2018
PLASEQCAT	05/12/2018
TRANSCAT	05/12/2018
Contaminació de l'Ebre (PA PROCICAT)	05/12/2018

1.4.3 PROGRAMA D'EXERCICIS I SIMULACRES

1.4.3.1 PROGRAMA D'EXERCICIS I SIMULACRES ANUALS

S'ha de dur a terme, com a mínim, un simulacre del Pla de Protecció Civil Municipal cada quatre anys. Tot i així, convé realitzar exercicis anuals i un simulacre complet d'alguns dels riscos definits al DUPROCIM cada any.

Data	Tipus de risc	Tipus de simulacre	Adreçat a
Primer any a partir de la tramitació del pla	Territorials	Exercici de despatx	<ul style="list-style-type: none">• Organigrama municipal de l'emergència.• Tots els actuants.• Població implicada.
Segon any a partir de la tramitació del pla	Inundacions	Exercici de despatx	<ul style="list-style-type: none">• Organigrama municipal de l'emergència.• Tots els actuants.• Població implicada.
	Ventades	Exercici de despatx	



Data	Tipus de risc	Tipus de simulacre	Adreçat a
Tercer any a partir de la tramitació del pla	Transport de mercaderies perilloses	Exercici de despatx	<ul style="list-style-type: none">• Organigrama municipal de l'emergència.• Tots els actuants.• Població implicada.
	Químic	Exercici de despatx	

Almenys cada dos anys, un dels exercicis de despatx esdevindrà simulacre complet pel que fa al dispositiu municipal.

1.5 BASES PER AL PLA DE RECUPERACIÓ PREVIST A L'ARTICLE 31 DE LA LLEI 4/1997

1. Recopilació de les fonts d'informació dels danys produïts:

- Tècnics municipals
- Brigada d'obres
- Agents de la Policia Municipal, els Mossos d'Esquadra, la Guàrdia Civil
- Bombers
- Servei d'enllumenat, de clavegueram... del municipi
- Companyies de l'aigua, del gas, d'electricitat i de telèfons
- Serveis de transports: transport urbà, empreses d'autocars, empreses de transports...
- Carreteres
- Indústries, comerços... del municipi
- Particulars
- Serveis sanitaris
- Altres que el municipi consideri oportú

2. Recopilació de les dades dels danys que s'han produït:

- Localització dels danys: cal indicar el lloc concret (fins i tot amb cartografia).
- Descripció de:
 - o Els elements afectats (cal indicar el tipus d'element i una descripció).
 - o Els tipus dels danys que s'han produït.
 - o Causes que han produït els danys.

3. Valoració econòmica dels danys (despeses que s'han generat durant l'emergència i cost per recuperar la normalitat).

És responsabilitat de l'Ajuntament l'adopció immediata de les mesures següents:

- Notificació a les companyies de gas, d'electricitat, de telèfons, de llum, carreteres, mitjans de transport de les avaries, talls de subministrament, dels danys que s'han produït.
- Acollida de la població.
- Proveïment de recursos a la població.
- Desenrunament i neteja.
- Recerca de mitjans i recursos.
- Control d'aqüífers.

Proposta de reconstrucció o reparació dels danys:

- Descripció de les obres, reparacions... a realitzar per recuperar o reparar els danys (la proposta es pot realitzar per evitar la repetició dels danys).
- Valoració econòmica (cost per recuperar la normalitat).
- Designació de responsables.



- Definició de terminis.

Cal saber si la zona s'ha declarat o no zona d'actuació especial (o catastròfica). En aquest cas les ajudes vindran de l'Estat, el qual aprova un Reial decret llei (primer l'aprova el Consell de Ministres i posteriorment el validen les Corts), per establir de forma concreta i per a cada catàstrofe totes les mesures, actuacions i procediments a seguir. S'hi estableixen, també, les previsions de finançament mitjançant el crèdit extraordinari.

Al marge de les subvencions que dona l'Estat, pot haver-hi ajudes de les comunitats autònomes, la Unió Europea, les diputacions... En aquest cas, cal tenir en compte que aquestes ajudes són incompatibles amb les que pugui donar l'Estat.

Cal destacar que queden excloses les ajudes de les diferents administracions als danys produïts en béns assegurats, ja que existeix el Consorci de Compensació d'Assegurances, entitat autònoma de caràcter públic que actua com a reasseguradora de les companyies privades en cas que es produeixin catàstrofes.



2. DOCUMENT 2. ANÁLISI DE RISC



2.1 RISC TERRITORIAL

El municipi està obligat a redactar el pla de risc territorial.



Risc territorial		
Risc	Descripció	Avaluació
Emergències associades a malalties transmissibles emergents amb potencial alt risc	<p>Les emergències associades a malalties transmissibles emergents amb potencial alt risc, tot i que depèn del grau d'evolució en el qual es trobi la dispersió de l'agent causant, planteegen greus problemes:</p> <ul style="list-style-type: none">• Elevada demanda de mitjans sanitaris• Mortalitat• Molta alarma social. <p>Paral·lelament, poden arribar a limitar el funcionament dels serveis públics i les activitats econòmiques i empresarials.</p>	<p>Tot el municipi pot estar afectat per malalties transmissibles emergents amb potencial alt risc.</p>
Emergències per onades de calor	<p>Risc quan se supera el percentil 98 de la temperatura màxima diària del període d'estiu: A El Morell és de 34,2°C. https://static-m.meteo.cat/wordpressweb/wp-content/uploads/2021/03/05080428/percentils_2011_2020.pdf Les conseqüències per la salut varien en funció de la duració de la situació. Es a dir, si les temperatures elevades es perllonguen al llarg dels dies, el grau d'afectació serà més elevat.</p>	<p>Tot el terme municipal pot patir emergències per onades de calor.</p>
Emergències per onades de fred	<p>Risc quan s'arriba al percentil 2 de la temperatura mínima diària del període d'hivern: A El Morell és de -2,7°C. https://static-m.meteo.cat/wordpressweb/wp-content/uploads/2021/03/05080428/percentils_2011_2020.pdf Les conseqüències per la salut varien en funció de la duració de la situació. Es a dir, si les temperatures baixes es perllonguen al llarg dels dies, el grau d'afectació serà més elevat.</p>	<p>Tot el terme municipal pot patir emergències per onades de fred.</p>
Emergències per concentració de persones	<p>Es preveu que es produeixi aglomeració per concentració de persones en els següents actes:</p> <ul style="list-style-type: none">- Terrafira- Festa de la Granja- Festa Major d'estiu del Morell- Festa Major d'hivern del Morell- Mercat- PrimaveraArt- Terrafira de Nadal- Fira de Nadal- Festival Pintor Rock <p>Veure apartat 6.1.6</p>	<p>Aquestes activitats, segons el Decret 30/2015 no estan obligades a disposar de PAU. No obstant, tal com s'adjunta a l'apartat 6.1.6, el municipi ha elaborat un PAU per la Festa Major.</p>
Risc per emergències per episodis de contaminació de l'Ebre aigües avall de l'embassament de Flix	<p>Les aigües del tram baix del riu Ebre són aprofitades per a l'abastament urbà d'una població entre 500.000 i 1.000.000 persones i per al reg d'àmplies zones conreades, tant a l'horta al llarg del riu com al Delta. A més, sustenten els ecosistemes associats al riu i al seu entorn immediat (ecosistema fluvial, riberes, delta), els valors ecològics, naturalístics i paisatgístics dels quals han propiciat la creació de diversos espais protegits entre els quals destaquen el Parc Natural del Delta de l'Ebre i la Reserva Natural de les Riberes de l'Ebre a Flix. D'altra banda, el tram baix del riu Ebre està subjecte a l'amenaça de contaminació des de diverses fonts. Una font rellevant de contaminació potencial és l'acumulació de residus contaminats a l'embassament de Flix, conseqüència de l'activitat industrial desenvolupada.</p>	<p>En l'anàlisi de risc s'ha estudiat la perillositat i la vulnerabilitat associades a episodis de contaminació en l'Ebre des de l'embassament de Flix fins a la desembocadura. Segons l'annex 2 del Pla autonòmic, el municipi té l'obligació de considerar aquesta tipologia de risc, per situació d'abastament d'aigua a la població (el municipi té com a font principal de subministrament, aigua del CAT).</p>



*Pel que fa al risc de d'emergències associades a malalties transmissibles emergents d'alt risc potencial, en cas que aquest es materialitzi, se seguiran les recomanacions recollides a l'annex V d'aquest pla.

*A continuació s'adjunten el detall dels actes a l'exterior on s'aglomera un gran nombre de gent:

Actes	Data	Ubicació	Assistència Aproximada	Document seguretat
Terrafira	Abril-maig (bianual)		-	-
Festa de la Granja	1a setmana juliol		-	-
Festa Major d'estiu del Morell	Darrera setmana juliol		-	-
Festa Major d'hivern del Morell	2a setmana novembre		-	-
Mercat	Tots els dissabtes		-	-
PrimaverArt	Cap de setmana després de Setmana Santa		-	-
Terrafira de Nadal	10, 11 i 12 de desembre		7.000 persones	-
Fira de Nadal	PP1- entre els carrers Àngel Guimerà, Jacint Verdager, Pompeu Fabra i Miquel Martí i Pol		-	-
Festival Pintor Rock	Octubre		15.000 persones	-

Remarcar que el municipi està obligat a redactar el Pla de risc territorial.



2.2 RISCOS ESPECIAIS

Els riscos que es troben inclosos dins de l'àmbit d'aplicació de riscos especials són els següents:

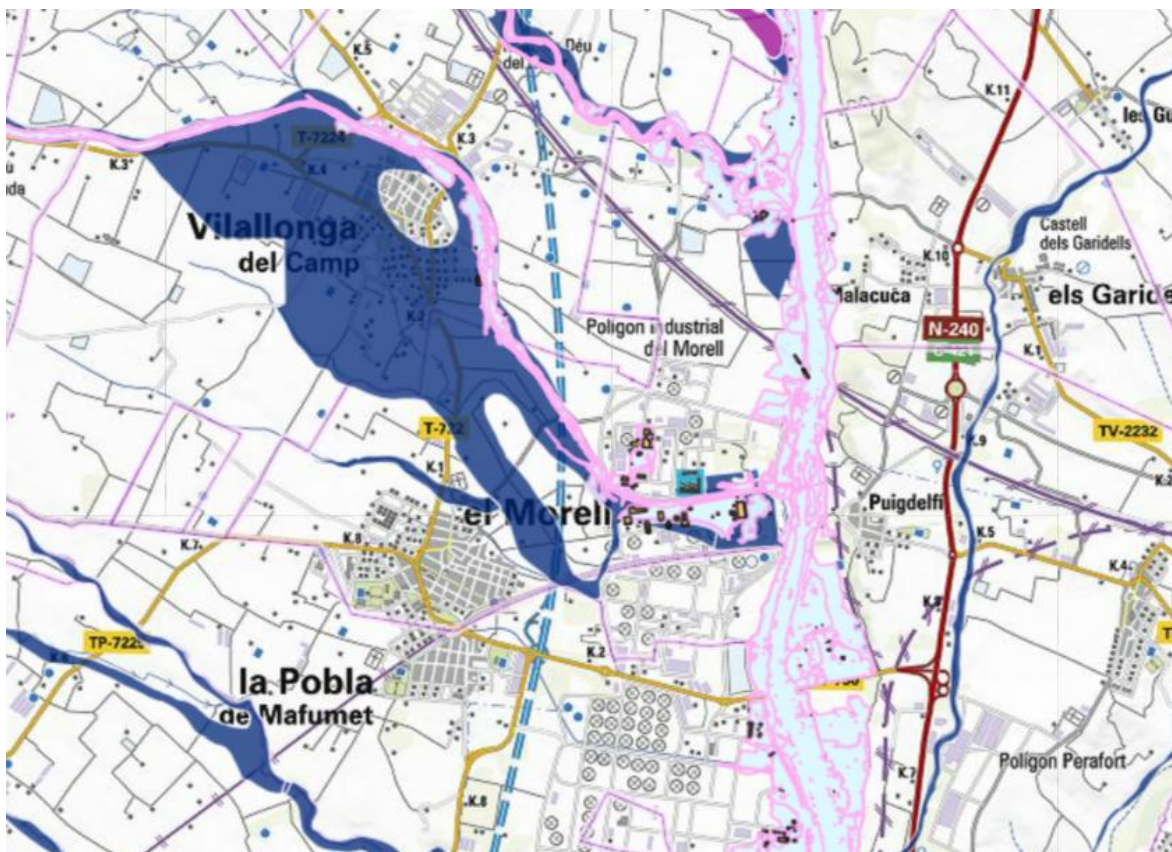
Riscos especials		
Risc	Descripció del risc	Avaluació
Risc d'inundacions (INUNCAT)	<p>Al municipi hi ha un gran nombre de zones potencialment inundables tal i com s'adjunta al punt 2.2.1.2 i al document 7 de cartografia.</p> <p>Als punts 2.2.1, 3.1.1 i al 3.2.3 s'avalua amb detall el risc d'inundacions.</p>	Segons el Pla INUNCAT el municipi està OBLIGAT a elaborar el PAM d'inundacions.
Risc químic en el transport (TRANSCAT)	<p>El municipi té nivell de perill MOLT ALT (A-27 i T,750) per accident en el transport de MMPP per carretera. Remarcar que també el municipi pot quedar afectat en cas d'accident a la T-721 amb nivell de perill ALT ubicada a la Pobla de Mafumet.</p> <p>Per altre banda, la línia de ferrocarril de Reus a la Refineria que transcorre pel municipi transporta mercaderies perilloses que es carreguen i es descarreguen al polígon industrial El Morell.</p>	Segons el Pla TRANSCAT el municipi està OBLIGAT a elaborar el PAM d'accidents en el transport de mercaderies perilloses.
Risc químic (PLASEQTA)	<p>El municipi es troba dins les zones de planificació de les empreses:</p> <ul style="list-style-type: none">• Repsol Química (El Morell)• Sociedad Española de Carburos Metálicos (El Morell)• Dow Chemical Ibérica (La Pobla de Mafumet)• Repsol Petroleo (La Pobla de Mafumet)• Sociedad Española de Carburos Metálicos (La Pobla de Mafumet)• Basf Sonatrach Propanchem (La Canonja)	Segons el Pla PLASEQTA el municipi està OBLIGAT a elaborar el PAM d'accidents químics.
Risc de vent (VENTCAT)	<p>Segons dades del Pla de la Generalitat de Catalunya per risc de ventades (VENTCAT), tots els municipis de Catalunya, podrien quedar afectats per al risc. Estan obligats a elaborar el PAM de risc per vent els municipis que superin un dels dos llindars definits a continuació:</p> <ul style="list-style-type: none">- Municipis amb >10 dies de superació del llindar de vent de 20 m/s- Municipis amb >20.000 habitants <p>La resta de municipis estan recomanats a elaborar el PAM de risc per ven</p>	Segons el Pla VENCAT, el municipi està RECOMANAT a elaborar el PAM de risc per vent.



2.2.1 INUNDACIONS

2.2.1.1 RESUM I CONCLUSIONS DE L'ANÀLISI DEL RISC

Segons el Mapa de Protecció Civil de Catalunya, al municipi de El Morell hi ha zones potencialment inundables, períodes de retorn T-500, T100 i T-10 així com un punt d'actuació prioritària. Per tant, està obligat a analitzar aquest risc en l'elaboració del Document Únic de Protecció Civil (DUPROCIM).



Font: Mapa de Protecció Civil de Catalunya

2.2.1.2 DESCRIPCIÓ DELS CURSOS FLUVIALS EXISTENTS AL MUNICIPI

Al municipi de El Morell existeixen els següents cursos fluvials:

Nom	Característiques
Riu Francolí	Desemboca al Mediterrani a l'altura del port de Tarragona i és un dels principals rius de les comarques tarragonines. Neix on s'ajunten els rius Sec i Milans, a la Conca de Barberà. És de cabal molt irregular, amb moltes variacions del nivell de les aigües. Limita a l'est amb el terme municipal de El Morell. Compta amb una longitud de 59 Km. i una conca de 833 km ² .
Riu Glorieta	El Glorieta és un dels afluents més meridionals de la conca hidrogràfica del riu Francolí. Neix a les aigües subterrànies dels Montllats, una de les masses calcàries més importants de les muntanyes de Prades. El riu Glorieta es caracteritza per tenir estiatges molt marcats a l'estiu i riudes durant les pluges de la tardor. Limita amb la part nord del terme municipal de El Morell.



Nom	Característiques
Riera de La Selva (Vilallonga)	La Riera de la Selva és el darrer afluent d'entitat del marge dret del Francolí. Neix al Coll de les Liebres. s'uneix al Francolí dins el conjunt petroquímic de El Morell. Les dimensions de la Riera de la Selva són similars a les del riu Glorieta amb una conca d'uns 35 km ² i una longitud del curs principal d'uns 15 km., però el cabal és inferior, uns 0.15 m ³ /s, com a conseqüència del caràcter menys muntanyenc d'aquesta conca, i també és més irregular, degut a la menor circulació subterrània que la geologia de la conca imposa.
Torrent de Manyer	Flueix al nord del nucli habitat de El Morell. Transcorre paral·lel al C/ del Molí abans de creuar la línia de ferrocarrils RENFE i endinsar-se a les instal·lacions de Repsol, per desembocar acte seguit al Francolí.
Torrent de la Gemegor	S'uneix a la riera de la Selva al sud del P. I. del Morell.
Barranc de la Bruixa (Torrent de Mas de Marquès) al nucli urbà.	Travessa soterrat el nucli urbà. Desemboca al terme municipal de La Pobra de Mafumet.

2.2.1.3 RIERES SEQUES I/O RAMBLES URBANITZADES I/O EN ZONES URBANES:

Nom	Característiques
Riera de la Selva	Riera mediterrània, normalment no porta aigua, desemboca al Francolí. Travessa el terme per la part nord, de nord-oest a est per la zona del polígon (Repsol-YPF Química).
Torrent Manyer	Curs fluvial que envolta el nord del nucli urbà per desembocar al Francolí. Només porta aigua durant els dies plujosos.
Barranc de la Bruixa (Torrent de Mas de Marquès)	Curs fluvial que creua el sud del nucli urbà i el nucli de la Pobra per desembocar al Francolí després de passar per les instal·lacions de Repsol-YPF Petróleo on es troba canalitzat. Només porta aigua durant els dies plujosos.

2.2.1.4 INFRASTRUCTURES ASSOCIADES DESTACABLES: PONTS, RESCLOSES, EMBASSAMENTS, GUALS, BASSES

Nom	Característiques
Resclosa sèquia de la Granja	El riu de Glorieta travessa la sèquia de regadiu secundària que neix del Francolí i acaba als terrenys circumdants a la Granja dels Frares.
Camí de conreu	Prop de la desembocadura del riu de Glorieta existeix un camí que connecta terrenys cultivats, travessant el riu a mateix nivell.
Creuament del Camí d'accés al P. I. El Morell	L'accés oest del P. I. de El Morell es realitza a través d'un camí que arriba des de la part nord del nucli habitat de El Morell, travessant dues rieres a mateix nivell, una de les quals és la riera de la Selva.
Pont sobre la riera de la Selva	Pas elevat del vial principal de les instal·lacions de Repsol Química i el P. I. El Morell sobre la riera de la selva.
Pont sobre torrent del Manyer	Situat al Km. 1,1 de la T-722, on dins del nucli habitat del morell s'anomena l'Avda. de Valls.
Pont sobre l'Avda de la Granja	Situat a les últimes cases del nord de El Morell.
Pas elevat de la línia RENFE sobre el Torrent del Manyer	Travessa el Torrent del Manyer a l'alçada del Mas de Balcells.
Pas elevat de la línia RENFE sobre el Torrent de Mas de Marquès	Situat en el punt on el torrent torna a la superfície, on acaba el C/ del Camí de l'Estació.
Tram de curs fluvial modificat	El recorregut del Torrent de Mas de Marquès per les instal·lacions de la refinaria de Repsol ha estat modificat. Desemboca al Francolí per sota del Vial est de la refinaria.
Pont Torrent de la Gemegor	Situat al Km. 1,3 de la T-722 (de El Morell a Vilallonga del Camp)



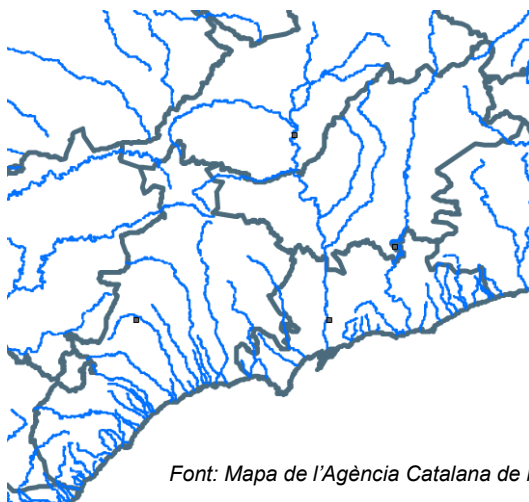
2.2.1.5 ALTRES LLOCS AMB PERILL D'INUNDACIÓ (ANTIGUES LLACUNES, DELTES, CONS DE DEJECCIÓ...)

Al municipi de El Morell no es disposa d'elements com antigues llacunes, deltes, cons de dejecció amb perill d'inundació.

2.2.1.6 PUNTS D'AFORAMENT I/O LLOCS DE VIGILÀNCIA DEL NIVELL DE L'AIGUA

Al municipi de El Morell no es disposa de punts d'aforament i/o llocs de vigilància del nivell de l'aigua. El punt que es troba més proper que controla el Riu Francolí és:

Nom	Característiques
Estació d'aforament de Montblanc	<ul style="list-style-type: none">Estació del Sistema Automàtic d'Informació Hidrològica (SAIH) de l'Agència Catalana de l'Aigua (ACA).Consultable a temps real des de l'ACA i des del CECAT.



Font: Mapa de l'Agència Catalana de l'Aigua

2.2.1.7 PUNTS D'ACTUACIÓ PRIORITÀRIA

Punt	Descripció	Coordenades
Polígon Industrial	Afectació a indústries químiques a causa del desbordament del riu Francolí.	X: 351270 Y: 4562311

2.2.1.8 PUNTS CONFLICTIUS

Punt	Descripció
Repsol -YPF Química	Pas de la Riera de la Selva per la indústria. Es troba canalitzada.
Gual del Torrent Gemegor, del camí Carbuos Metàlics i Repsol YPF al cementiri.	En fortes crescudes podria arrossegar vehicles al seu pas.
Gual del torrent de Manyer, del camí Carbuos Metàlics i Repsol YPF al cementiri.	En fortes crescudes podria arrossegar vehicles al seu pas.
Gual de la riera de la Selva, al camí Carbuos Metàlics i Repsol YPF al cementiri.	En fortes crescudes podria arrossegar vehicles al seu pas.
Pont de la T-722, al seu pas pel torrent de Manyer.	En crescudes excepcionals es poden obstruir els tubs d'evacuació d'aigües.
Pont de la T-722, al seu pas pel torrent de Gemegor.	En crescudes excepcionals es poden obstruir els tubs d'evacuació d'aigües.
Barranc de la Bruixa	Obstrucció per acumulació de sòlids a l'entrada de la canalització



2.2.1.9 ZONES ON ES PODEN DESENCADENAR FENÒMENS GEOLÒGICS ASSOCIATS: ESSLAVISSADES, CAIGUDA DE ROQUES, ETC.

Al municipi de El Morell no disposa de zones on es poden desencadenar fenòmens geològics associats: esllavissades, caiguda de roques, etc.

2.2.2 TRANSPORT DE MERCADERIES PERILLOSES

2.2.2.1 RESUM I CONCLUSIONS DE L'ANÀLISI DE RISC

D'acord amb el Mapa de Protecció Civil de Catalunya i el Transcat, el municipi té nivell de perill MOLT ALT (A-27 i T-750) per accident en el transport de MMPP per carretera.

Remarcar que també el municipi pot quedar afectat en cas d'accident a la T-721 amb nivell de perill ALT ubicada a la Pobla de Mafumet.

Per tant, el municipi està obligat a incloure aquest risc en el Document únic de Protecció Civil (DUPROCIM).

Per altre banda, la línia de ferrocarril de Reus a la Refineria que transcorre pel municipi transporta mercaderies perilloses que es carreguen i es descarreguen al polígon industrial El Morell.

Nivell de perill en el transport de mercaderies perilloses per carretera:



Font: Mapa de Protecció Civil de Catalunya



2.2.2.2 DESCRIPCIÓ DE LES CARRETERES EXISTENTS AL MUNICIPI

Al municipi de El Morell existeixen les següents carreteres/línies de ferrocarril per on es transporten mercaderies perilloses:

Nom	Descripció
Carretera comarcal T-722 de Rourell a Morell.	Carretera local de les comarques del l'Alt Camp i del Tarragonès. Discorre per el termes municipals de El Morell, Vilallonga del Camp, El Rourell, La Masó, El Milà, Alcover i Valls. Té el seu inici en el municipi de El Morell.
Carretera comarcal TP-7225 del Morell a Reus.	Carretera que té inici a Reus passant per Constantí, La Pobla de Mafumet i té el seu final a El Morell.
Autovia A-27 de Tarragona a Valls.	Autovia de 23 quilòmetres de llargada que té el seu inici a Tarragona (Polígon Industrial del Francolí) i transcorre pel voltant dels municipis de Constantí, la Pobla de Mafumet, el Morell, Vilallonga del Camp, el Rourell i finalitza a la variant de Valls.
Carretera comarcal T-750 de la N-240 al Morell.	Carretera local de la diputació que connecta la nacional N-240 a la zona del Polígon de Perafort amb els municipis de la Pobla de Mafumet i el Morell.
Reus - Refineria	Línea de ferrocarril que transcorre pel municipi i transporta mercaderies perilloses que es carreguen i es descarreguen al polígon industrial El Morell.

2.2.2.3 PUNTS NEGRES DE LA XARXA VIÀRIA

Al municipi de El Morell no existeix cap punt negre a la xarxa viària

2.2.2.4 VIES D'ORDENACIÓ DEL TRÀNSIT DE MERCADERIES PERILLOSES — SI HI HA CAP ORDENANÇA EN AQUEST SENTIT

Al municipi de El Morell no existeix cap d'ordenança municipal que regula el trànsit de mercaderies perilloses. Però queda totalment prohibit el pas de vehicles que transporten mercaderies perilloses en tot el municipi, es desvien per la carretera nacional N-240.

Destacar, l'existència de diferents ordenances a nivell Europeu, estatal i autonòmic:

- Xarxa d'itineraris per a mercaderies perilloses (XIM)
- Reglament General de Circulació del Servei Català de Trànsit
- L'acord Europeu sobre el transport internacional de mercaderies perilloses per carretera (ADR)
-

Remarcar que el servei català de trànsit també ha elaborat el document de restricció de circulació a les carreteres del servei català de trànsit.

2.2.2.5 ESTACIONS O ZONES D'APARCAMENT DE MERCADERIES PERILLOSES EN EL MUNICIPI

Al municipi de El Morell no existeix cap zona d'aparcaments de mercaderies perilloses.

2.2.2.6 ÀREA DE DESCANS

Al municipi de El Morell no existeix ninguna zona d'àrea de descans.



2.2.2.7 GASOLINERES

Codi	Titular	Adreça	Telèfon
BEN01	Petronor		

2.2.2.8 EMPRESSES AFECTADES PER LA NORMATIVA DE PREVENCIÓ D'ACCIDENTS GREUS (SEVESO)

Empreses afectades per la normativa de prevenció d'accidents greus (SEVESO), que poden afectar el terme municipal de El Morell.

- Repsol Química (El Morell)
- Sociedad Española de Carburos Metálicos (El Morell)
- Dow Chemical Ibérica (La Pobla de Mafumet)
- Repsol Petroleo (La Pobla de Mafumet)
- Sociedad Española de Carburos Metálicos (La Pobla de Mafumet)
- Basf Sonatrach Propanchem (La Canonja)

2.2.2.9 ALTRES INDÚSTRIES DEL MUNICIPI

Al municipi de El Morell no trobem altres indústries químiques.

2.2.3 ACCIDENTS GREUS EN ESTABLIMENTS AMB SUBSTÀNCIES PERILLOSES

2.2.3.1 RESUM I CONCLUSIONS DE L'ANÀLISI DEL RISC

Segons dades del Mapa de Protecció Civil de Catalunya, el municipi El Morell, està obligat a elaborar l'anàlisi per risc químic en establiments amb substàncies perilloses ja que es troba en zona d'intervenció i d'alerta de les següents empreses SEVESO:

- Repsol Química (El Morell)
- Sociedad Española de Carburos Metálicos (El Morell)
- Dow Chemical Ibérica (La Pobla de Mafumet)
- Repsol Petróleo (La Pobla de Mafumet)
- Sociedad Española de Carburos Metálicos (La Pobla de Mafumet)
- Basf Sonatrach Propanchem (La Canonja)

A partir dels escenaris estudiats al PLASEQTA, els accidents greus a tenir en compte a El Morell són els següents:

Empresa	Descripció	Conseqüència	ZI (màx)	ZA (màx)	Cat.
Repsol Química (El Morell)	Bleve a la cisterna d'isobutà	Bleve	354	504	3A
	Fuita al tanc D-5060 d'amoníac per l'orifici equivalent a 10mm	Núvol tòxic	785	2600	3B
	Trencament parcial del 10% del diàmetre, amb un màxim de 50mm, de la línia d'alimentació d'òxid d'etilè al reactor.	Núvol tòxic	740	4100	3C



Empresa	Descripció	Conseqüència	ZI (màx)	ZA (màx)	Cat.
Sociedad Española de Carburos Metálicos. (El Morell)	Trencament parcial del 10% del diàmetre de la canonada d'enviament d'oxigen gas a l'exterior	Núvol tòxic	33	33	3
Dow Chemical Ibérica (La Pobla de Mafumet)	Fuita en el dipòsit de disulfur de dimetil per orifici de 10 mm de diàmetre.	Núvol tòxic	530	5600	3
Sociedad Española de Carburos Metálicos (La Pobla de Mafumet)	Trencament parcial del 10% del diàmetre nominal de la mànega de descàrrega d'anhidrid sulfurés, amb un màxim de 50mm	Núvol tòxic	577	1200	3B
	Descomposició de nitrat d'amoni en la cisterna que connecta amb TK001/2 i fuita d'anhidrid sulfurés de l'equip per un forat equivalent de 10 mm de diàmetre	Núvol tòxic	978	3500	3C
Repsol Petróleo (La Pobla de Mafumet)	Trencament parcial del 10 % del diàmetre de la línia d'enviament d'H ₂ S d'aigües àcides, amb un màxim de 50 mm.	Núvol tòxic	476	4100	3A
		Núvol tòxic	838	7200	3B
Basf Sonatrach Propanchem (La Canonja)	Fuita de disulfur de dimetil de l'equip per forat equivalent a 10 mm de diàmetre.	Núvol tòxic	426	>10000	3B

2.2.3.2 ZONES DE PLANIFICACIÓ I ZONES DE REFERÈNCIA

En els Plans d'Emergència Exterior, a partir dels estudis de seguretat que presenten les empreses afectades i després d'una avaluació per una entitat independent, es defineixen el que s'anomenen les zones de planificació:

- **Zona d'intervenció (ZI)** és aquella dins la qual les conseqüències dels accidents produeixen un alt nivell de danys que justifica l'aplicació immediata de mesures de protecció a la població. És a dir, és aquella zona dins la qual tota la població que hi hagi pot patir danys com a conseqüència de l'accident.
- **Zona d'alerta (ZA)** és aquella dins la qual les conseqüències dels accidents provoquen efectes que, encara que perceptibles per la població, no justifiquen la intervenció excepte per als grups crítics, definits pel responsable del Grup Sanitari par a cada cas concret. És a dir, és aquella zona dins la qual únicament la població sensible o grups crítics poden patir danys com a conseqüència de l'accident.

2.3 RISCOS ESPECÍFICS

No es contemplen riscos específics al municipi de El Morell.



4. DOCUMENT 4. PROCEDIMENTS OPERATIUS PER RISC



4.1 PROCEDIMENT OPERATIU

4.1.1 CRITERIS D'ACTIVACIÓ. NIVELLS

» PRE-ALERTA:

La pre-alerta es produeix, en general quan:

- És previsible un fenomen que pot produir situacions de risc per la població a mig termini.
- També es pot produir en maniobres en determinades instal·lacions.

La pre-alerta no implica l'activació del Pla.

» ALERTA:

El Pla s'activa en **fase d'alerta**, en general quan:

- S'informa de l'activació d'un Pla Especial de la Generalitat en fase d'alerta per afectació a la zona on es troba el municipi.
- Quan hi ha paràmetres objectius que fan preveure una situació d'emergència important a la població a curt termini.
- Davant d'emergències per riscos naturals que no afectin ni puguin afectar a persones, béns i vies de comunicació.
- En emergències en determinades instal·lacions o infraestructures que no puguin produir danys a l'exterior però que puguin produir alarma en la població.

» EMERGÈNCIA:

El Pla s'activa en **fase d'emergència**, en general davant de les situacions següents:

- S'informa de l'activació en fase d'emergència d'un Pla Especial de la Generalitat en fase d'emergència per afectació a la zona on es troba el municipi.
- Davant d'emergències que puguin comportar, per la seva evolució, un greu risc per al municipi o danys a la població.

A l'annex 1, es detallen criteris concrets per riscos concrets.



4.1.2 TASQUES PREVENTIVES I OPERATIVES ASSOCIADES A CADASCUN DELS NIVELLS

En època de risc, s'han de fer les següents accions preventives:

- Informar prèviament els possibles afectats, tot recordant-los els principals consells d'autoprotecció.
- Recordar als actuants municipals quina seria la seva funció en cas d'emergència.
- Executar totes aquelles actuacions preventives raonables i possibles
- Comprovar els telèfons principals tant del directori telefònic com del catàleg de mitjans i recursos.

En general, en situació de pre-alerta s'han de fer les actuacions següents:

Per a emergències on sigui possible una previsió, abans d'activar el Pla d'actuació municipal en alerta o en emergència, el municipi pot començar a fer tota una sèrie d'actuacions preventives per minimitzar les possibles conseqüències dels fenòmens previstos. Davant d'un avis preventiu de pre-alerta, s'han de fer les actuacions següents:

- Un seguiment de la situació (en funció al tipus d'emergència i a la probabilitat de la materialització del fenomen, aquest seguiment pot ser de tipus "intern" i per tant no sempre es contempla la informació a la població).
- Els grups actuants i entitats afectades procediran a fer les actuacions previstes en els seus plans d'actuació, entre d'altres: vigilància i control de zones de risc, mesures per la reducció del risc, preparació per a una possible evolució de l'emergència a llindars superiors (alerta o emergència).
- Una transmissió de la informació sobre qualsevol anomalia detectada que pugui ser significativa. Concretament, s'informa als centres de coordinació i als grups locals actuants, si s'escau, d'acord amb els procediments establerts.
- Una possible convocatòria del consell assessor municipal, si es considera necessari.
- Comunicar al Centre de Coordinació Operativa de Catalunya (CECAT) que el Pla de Protecció Civil municipal es troba en situació de pre-alerta.
- Davant de la previsió del risc, el Centre Receptor d'Alarmes trametrà els corresponents avisos preventius segons els procediments establerts.

Procediments d'activació. interfase amb plans superiors

» Detecció i notificació d'emergència:

Els avisos d'emergència associats a un pla especial de la Generalitat que rebí l'Ajuntament han de comunicar-se immediatament a:

- Telèfon únic d'emergències de Catalunya (112)
- Centre de Coordinació Operativa de Catalunya (CECAT)

» Procediments d'activació

El CECAT ha d'informar el Centre Receptor d'Alarmes local (CRA) dels municipis afectats o potencialment afectats per l'emergència, i per a determinats riscos li enviarà informació de referència com el mapa de risc. El CRA s'encarrega de comunicar-ho a l'Alcalde.

En funció dels nivells i criteris que estableix el punt 3, l'Alcalde activarà el Pla de protecció civil municipal, mitjançant el procediment establert, directament o a proposta de CECAT, o bé per indicació del director del Pla Especial de la Generalitat.

La interfase entre el Pla de protecció civil municipal i el Pla Especial de la Generalitat queda definida a partir de:

- Els avisos que el CECAT fa al municipi. El CECAT enviarà un correu electrònic o una trucada informant que el Pla Especial de la Generalitat es troba activat.



- La dependència de les funcions del responsable de l'emergència i del Comitè de Direcció tal com estan plantejades quan es produeix l'activació del Pla Especial de la Generalitat. Coordinació amb el director del Pla Especial de la Generalitat.
- La configuració dels grups actuants locals establerts, adaptada a l'activació del Pla Especial de la Generalitat, fet que implica la integració dels grups d'actuació locals en els grups actuants del Pla Especial de la Generalitat i la coordinació amb la resta del grup.
- La fase d'activació del Pla depèn de la corresponent fase del Pla Especial de la Generalitat i de la ubicació l'emergència respecte el municipi i l'impacte que la situació hi pugui tenir.

En general, en produir-se l'activació del Pla, s'ha de procedir a:

- L'avís d'activació als caps dels grups locals. Normalment s'ha de fer a través d'una trucada.
- La constitució dels grups actuants locals.
- La constitució del CECOPAL.
- La informació a la població sobre l'activació del Pla de protecció civil municipal i de les mesures de protecció a seguir d'acord amb les indicacions del director del Pla Especial de la Generalitat.
- En cas de ser constituït el CCA, l'establiment d'un contacte permanent.
- La mobilització de mitjans i recursos assignats al Pla.
- L'activació dels plans d'autoprotecció de la zona afectada.
- Una vegada activat el Pla i constituït el Consell Assessor, el CECOPAL i els grups locals, el director del Pla de protecció civil municipal ha de mantenir contacte permanent amb el director del Pla Especial de la Generalitat, amb el CCA i amb els responsables dels PAU corresponents.

(Vegeu les fitxes dels procediments d'actuació dels diversos actuants al punt 5.1)

En general, aquestes accions es concreten en cas d'alerta o emergència de la forma següent:

- Activació en alerta: suposa l'avís al Consell Assessor de l'Emergència. A criteri de l'Alcalde o el director del Pla Especial de la Generalitat, es pot mobilitzar el Grup Local d'Intervenció.
- Activació en emergència: suposa la convocatòria del Consell Assessor de l'Emergència al CECOPAL i la mobilització dels grups actuants establerts en el Pla.

A continuació, es fa un recull de les actuacions principals a realitzar en cada cas en funció del tipus de risc.

4.1.2.1 RISCOS TERRITORIALS

TASQUES PREVENTIVES I OPERATIVES ASSOCIADES AL RISC BÀSIC / TERRITORIAL	
PREALERTA	<ul style="list-style-type: none">➤ Seguiment de la situació:<ul style="list-style-type: none">▪ Comunicats del CECAT▪ Informació meteorològica: http://www.meteo.cat/prediccio/▪ Estat de la xarxa viària: http://www.gencat.cat/transit/marcit_n.htm▪ Responsable de l'activitat (en cas de risc per concentració de persones).➤ Connectar i tenir a mà l'emissora de la Xarxa Rescat.
ALERTA EMERGÈNCIA 1 EMERGÈNCIA 2	<ul style="list-style-type: none">➤ Activar el Pla bàsic municipal i comunicar-ho al CECAT.➤ Trucar al 112 si es necessita ajuda externa (bombers, mossos d'esquadra o SEM).➤ Constituir el Comitè d'emergències municipal (veure ordre de trucades a la fitxa del CRA) i habilitar el CECOPAL. Activar els grups locals d'actuació que s'escaigui.➤ Connectar i tenir a mà l'emissora de la Xarxa Rescat.➤ Fer seguiment de la situació (fonts del punt anterior) i mantenir comunicació amb el CECAT.➤ Avís als elements vulnerables i demanar si tenen necessitats especials.➤ Controlar el trànsit i l'accés a les zones afectades per l'emergència.➤ Obrir i habilitar els centres d'acollida i fer l'acolliment de la població afectada, si escau.➤ Col·laborar en les evacuacions, si escau.



	<ul style="list-style-type: none">➤ En cas de ventades:<ul style="list-style-type: none">▪ Suspendre esdeveniments i activitats esportives i recreatives a l'aire lliure que puguin tenir risc per tempestes elèctriques o caiguda de branques o arbres.▪ Fer vigilància i neteja de la xarxa viària local i passos de vianants (arbres trencats, mobiliari urbà, runes, etc.).➤ Habilitar punts d'informació a la població.➤ Registre i organització dels voluntaris ocasionals.➤ Comunicar canvis de fase d'activació del Pla bàsic d'emergències municipal al CECAT i als integrants del Comitè d'emergències municipal.
--	---

4.1.2.2 INUNDACIONS

TASQUES PREVENTIVES I OPERATIVES ASSOCIADES AL RISC D'INUNDACIONS	
PREALERTA	<ul style="list-style-type: none">➤ Seguiment de la informació:<ul style="list-style-type: none">▪ Comunicats del CECAT▪ Informació meteorològica: http://www.meteo.cat/prediccio/▪ Estacions d'aforament: http://aca-web.gencat.cat/ o http://195.55.247.237/saihebro/▪ Estat de la xarxa viària: http://www.gencat.cat/transit/marcit_n.htm➤ Connectar i tenir a mà l'emissora de la Xarxa Rescat.➤ Vigilància de les següents zones d'especial risc o punts d'aforament:<ul style="list-style-type: none">▪ Estació d'aforament de Montblanc➤ Les següents actuacions concretes en els següents punts d'actuació prioritària:<ul style="list-style-type: none">▪ Polígon industrial➤ Les següents actuacions concretes en els següents punts conflictius:<ul style="list-style-type: none">▪ Repsol -YPF Química▪ Gual del Torrent Gemegor, del camí Carbuos Metàlicos i Repsol YPF al cementiri.▪ Gual del torrent de Manyer, del camí Carbuos Metàlicos i Repsol YPF al cementiri.▪ Gual de la riera de la Selva, al camí Carbuos Metàlicos i Repsol YPF al cementiri.▪ Pont de la T-722, al seu pas pel torrent de Manyer.▪ Pont de la T-722, al seu pas pel torrent de Gemegor.▪ Barranc de la Bruixa
ALERTA EMERGÈNCIA	<ul style="list-style-type: none">➤ Activar el Pla d'actuació municipal per inundacions i comunicar-ho al CECAT.➤ Trucar al 112 si es necessita ajuda externa (bombers, mossos d'esquadra o SEM).➤ Constituir el Comitè d'emergències municipal (veure ordre de trucades a la fitxa del CRA) i habilitar el CECOPAL. Activar els grups locals d'actuació.➤ Connectar i tenir a mà l'emissora de la Xarxa Rescat.➤ Fer seguiment de la situació (fonts del punt anterior), seguir la vigilància i mantenir comunicació amb el CECAT.➤ Les següents actuacions concretes en els següents punts d'actuació prioritària:<ul style="list-style-type: none">▪ Polígon industrial➤ Les següents actuacions concretes en els següents punts conflictius:<ul style="list-style-type: none">▪ Repsol -YPF Química▪ Gual del Torrent Gemegor, del camí Carbuos Metàlicos i Repsol YPF al cementiri.▪ Gual del torrent de Manyer, del camí Carbuos Metàlicos i Repsol YPF al cementiri.▪ Gual de la riera de la Selva, al camí Carbuos Metàlicos i Repsol YPF al cementiri.▪ Pont de la T-722, al seu pas pel torrent de Manyer.▪ Pont de la T-722, al seu pas pel torrent de Gemegor.▪ Barranc de la Bruixa➤ Senyalitzar, tallar o controlar les següents vies de la xarxa viària:<ul style="list-style-type: none">▪ T-722▪ TP-7225▪ A-27▪ T-750



TASQUES PREVENTIVES I OPERATIVES ASSOCIADES AL RISC D'INUNDACIONS

- Suspènre els esdeveniments públics a l'aire lliure que puguin tenir risc per tempestes elèctriques o caiguda de branques o arbres.
- Suspènre activitats esportives i recreatives al mar o als rius i controlar l'accés als passeigs marítims, esculleres i dics.
- Avís als elements vulnerables i demanar si tenen necessitats especials.
- Fer vigilància i neteja de la xarxa viària local (treure fang i arbres trencats).
- Obrir i habilitar els centres d'acollida i fer l'acolliment de la població afectada, si escau.
- Col·laborar en les evacuacions que siguin necessàries.
- Registre i organització dels voluntaris ocasionals.
- Comunicar canvis de fase d'activació del Pla d'actuació municipal al CECAT i als integrants del Comitè d'emergències municipal.

4.1.2.3 TRANSPORT DE MERCADERIES PERILLOSES

TASQUES PREVENTIVES I OPERATIVES ASSOCIADES AL RISC QUÍMIC EN EL TRANSPORT DE MERCADERIES PERILLOSES

ALERTA EMERGÈNCIA

- Activar el Pla d'actuació municipal per a accidents en el transport de mercaderies perilloses i comunicar-ho al CECAT.
- Trucar al 112 si es necessita ajuda externa (bombers, mossos d'esquadra o SEM).
- Constituir el Comitè d'emergències municipal (veure ordre de trucades a la fitxa del CRA) i habilitar el CECOPAL. Activar els grups locals d'actuació.
- Connectar i tenir a mà l'emissora de la Xarxa Rescat.
- Fer seguiment de la situació i mantenir comunicació amb el CECAT.
- Avís als elements vulnerables comunicant les mesures d'autoprotecció que s'estableixin des de la direcció del Transcat, en cas de dubte, recomanar el confinament, i demanar si tenen necessitats especials.
- Controlar el trànsit i l'accés a les zones afectades per l'emergència.
- Obrir i habilitar els centres d'acollida i fer l'acolliment de la població afectada, si escau.
- Col·laborar en les evacuacions que siguin necessàries.
- Fer l'avitallament dels elements vulnerables amb concentració de persones que no siguin autosuficients si el confinament és llarg.
- Comunicar canvis de fase d'activació del Pla d'actuació municipal al CECAT i als integrants del Comitè d'emergències municipal.

4.1.2.4 ACCIDENTS GREUS EN ESTABLIMENTS AMB SUBSTÀNCIES PERILLOSES

TASQUES PREVENTIVES I OPERATIVES ASSOCIADES AL RISC QUÍMIC

PREALERTA

- Comunicar l'estat de Prealerta al CECAT.
- Informar a la població de l'incident o accident i de les accions de seguiment amb actualitzacions de dades
- Seguiment de l'evolució de la situació des de l'estructura de guàrdia del CECAT amb la col·laboració i contacte amb les sales dels operatius, els municipis i els establiments del pla.
- Preparació de possibles talls d'accessos pel Grup d'Ordre segons evolució prevista.
- No es desplega cap nivell de resposta específic perquè la fase de prealerta no comporta l'activació del pla.

ALERTA EMERGÈNCIA

- Activar el Pla d'actuació municipal per a accidents greus en establiments amb substàncies perilloses i comunicar-ho al CECAT.
- Constituir el Comitè d'emergències municipal (veure ordre de trucades a la fitxa del CRA) i habilitar el CECOPAL segons nivell d'activació presidit per l'alcalde o persona en qui delegui d'acord al pla d'emergència municipal, i activar els grups locals d'actuació. Comunicar al CECAT la constitució del



	<p>CECOPAL.</p> <ul style="list-style-type: none">➤ Sol·licitar al CECAT l'ajuda externa si s'escau: Bombers de la Generalitat, Mossos d'Esquadra o SEM.➤ Avaluar permanentment l'impacte de l'emergència al seu municipi, concretant zones d'afectació i necessitats de la població. Avaluar si es requereix o no el confinament general al seu municipi (activació de sirenes de risc químic) i reportar-ho al CECAT.➤ Avisar als elements vulnerables del seu municipi i comunicar-los les recomanacions o ordres (confinament) establertes pel PLASEQTA. En cas de dubte, recomanar la mesura d'autoprotecció de no romandre a l'exterior si noten molèsties, especialment grups crítics.➤ Mantenir contacte permanent amb els grups crítics, prioritàriament els centres educatius, sociosanitaris i altres activitats de titularitat municipal.➤ Controlar l'accés a les zones afectades per l'emergència, en coordinació amb Mossos d'Esquadra com a coordinador del Grup d'Ordre del PLASEQTA.➤ Suspènre esdeveniments públics i altres activitats a l'exterior en la zona afectada, en cas d'activació del PLASEQTA emergència.➤ En cas de confinament general de llarga durada, preveure les necessitats de la població i vetllar per l'atenció dels grups crítics.➤ Si s'han produït evacuacions, obrir i habilitar centres d'acollida que reuneixin condicions de confinament segur per l'acollida de la població evacuada.➤ Identificar les necessitats d'atenció a la població que el municipi no pot garantir i comunicar-ho al CECAT.➤ Coordinar-se amb el Gabinet d'Informació del PLASEQTA a través del seu propi Gabinet d'Informació del pla d'emergència municipal➤ Participar en el Consell Assessor del PLASEQTA quan siguin convocats, i sempre que sigui possible d'acord a les ordres de confinament establertes➤ Comunicar al CECAT canvis de fase d'activació del pla d'emergència municipal.➤ En la zona d'intervenció s'ordenarà el confinament general de la població i el control d'accessos, amb l'activació de les sirenes de risc químic que cobreixin territori inclòs a la zona, i suspensió d'esdeveniments públics i altres activitats a l'exterior.➤ En la zona d'alerta es recomanarà el confinament als grups crítics de població, sense necessitat d'activació de sirenes, i es farà seguiment de les possibles afectacions, prioritàriament a aquests grups crítics, d'acord a les actuacions previstes als plans d'emergència municipal.➤ Excepcionalment, i només per a fuites tòxiques molt importants o risc de BLEVE, i sempre en funció del temps disponible, podria considerar-se l'evacuació de la població més propera a partir de les dades disponibles i sempre i quan es pugui garantir a partir de les dades disponibles que el risc de desplaçar a la població per l'exterior és inferior al propi confinament.➤ Les accions s'aplicaran fins disposar dades que descartin que es poden produir nous danys greus a l'exterior➤ Les comunicacions amb el CECAT es podran establir per qualsevol dels canals disponibles: correu electrònic, telèfon o emissora de la xarxa RESCAT. Els municipis afectats seran tant el d'ubicació de l'establiment industrial on s'ha produït l'accident com tots els inclosos dins les zones d'afectació (intervenció i alerta) de l'escenari accidental concret definit.
--	--

4.1.2.5 VENTADES

TASQUES PREVENTIVES I OPERATIVES ASSOCIADES AL RISC DE VENTADES	
PREALERTA	<ul style="list-style-type: none">➤ Seguiment de la informació:<ul style="list-style-type: none">▪ Comunicats del CECAT▪ Informació meteorològica: http://www.meteo.cat/predicccio/general▪ Estat de la xarxa viària: http://mct.gencat.cat/➤ Connectar i tenir a mà l'emissora de la Xarxa Rescat.
ALERTA EMERGÈNCIA	<ul style="list-style-type: none">➤ Activar el Pla d'actuació municipal per ventades i comunicar-ho al CECAT.➤ Trucar al 112 si es necessita ajuda externa (bombers, mossos d'esquadra o



TASQUES PREVENTIVES I OPERATIVES ASSOCIADES AL RISC DE VENTADES

SEM).

- Constituir el Comitè d'emergències municipal (veure ordre de trucades a la fitxa del CRA) i habilitar el CECOPAL. Activar els grups locals d'actuació.
- Connectar i tenir a mà l'emissora de la Xarxa Rescat.
- Fer seguiment de la situació i mantenir comunicació amb el CECAT.
- Determinats serveis hauran de preparar material i recursos humans per mantenir els camins i carreteres en un estat transitable.
- Es recomanarà als serveis d'esports la conveniència d'ajornar activitats esportives i altres activitats a l'aire lliure (mercats, fires,...).
- Avís als elements vulnerables i demanar si tenen necessitats especials.
- Vigilància de les següents zones d'especial risc. I controlar accés, si es necessari
 - Vigilància de les zones d'activitats a l'aire lliure que fàcilment poden ser impactades per objectes emportats pel vent (mercats, zones esportives, escoles amb arbres...).
- Control de trànsit (tall, desviacions, etc) d'aquells camins i carreteres que portin a les zones afectades.
- Inspecció dels edificis de major risc del municipi per detectar possibles danys:
 - Equipaments públics: veure llistat d'elements vulnerables
 - Edificis més antics: veure llistat d'elements vulnerables
 - Edificis singulars: veure llistat d'elements vulnerables
- Dirigir les evacuacions ordenades des del CCA, les quals seran executades per les policies locals i/o forces de seguretat
- Obrir i habilitar els centres d'acollida i fer l'acolliment de la població afectada, si escau.
- Col·laborar en les evacuacions que siguin necessàries.
- Registre i organització dels voluntaris ocasionals
- Facilitar les necessitats d'intendència dels operatius en el municipi
- Facilitar la distribució dels recursos del municipi que siguin necessaris per a l'emergència.
- El CRA enviarà els avisos als organismes oportuns i al gabinet d'informació, tal com està previst en el seu pla d'actuació.
- El gabinet d'informació realitzarà la màxima difusió als mitjans de comunicació sobre:
 - Quins són els punts del territori més afectats.
 - La situació de la xarxa elèctrica de subministrament, de la xarxa telefònica i els problemes puntuals que s'hagin pogut produir en el subministrament d'aigua com a conseqüència de fallades en el subministrament elèctric.
 - La situació de l'estat de la xarxa viària: punts afectats, rutes alternatives, aparcaments habilitats per vehicles de mercaderies, afectació a línies regulars d'autobusos, transport escolar.
 - En determinades zones s'aconsellarà no agafar el vehicle particular si no és del tot imprescindible.
 - Possibles suspensions de classes i centres docents.
 - Consells d'autoprotecció.
 - Les actuacions que es duen a terme per restablir la normalitat (neteja de les vies, vies prioritzades, restabliment del subministrament de serveis bàsics a la població...)
- Comunicar canvis de fase d'activació del Pla d'actuació municipal al CECAT i als integrants del Comitè d'emergències municipal.



4.1.3 AVISOS: ORGANITZACIÓ, SISTEMES I RECORREGUTS D'AVÍS

AVISOS: ORGANITZACIÓ, SISTEMES I RECORREGUTS D'AVÍS			
	RESPONSABLE	MITJANS	DESTINATARIS
Inundacions	l'Alcalde o Alcaldessa	» Els mitjans de comunicació locals. » Web municipal. » Megafonia fixa o mòbil. » Telefonía fixa i mòbil. » Sirenes	Elements vulnerables inclosos en el punt 6.1.7 d'aquest document.
Accidents en el transport de mercaderies perilloses	l'Alcalde o Alcaldessa	» Els mitjans de comunicació locals. » Web municipal. » Megafonia fixa o mòbil. » Telefonía fixa i mòbil. » Sirenes	Elements vulnerables inclosos en el punt 6.1.7 d'aquest document.
Accidents greus en establiments amb substàncies perilloses	l'Alcalde o Alcaldessa	» Els mitjans de comunicació locals. » Web municipal. » Megafonia fixa o mòbil. » Telefonía fixa i mòbil. » Sirenes	Elements vulnerables inclosos en el punt 6.1.7 d'aquest document.
Ventades	l'Alcalde o Alcaldessa	» Els mitjans de comunicació locals. » Web municipal. » Megafonia fixa o mòbil. » Telefonía fixa i mòbil. » Sirenes	Elements vulnerables inclosos en el punt 6.1.7 d'aquest document.

Per Direcció i coordinació de les tasques d'avís: L'Alcalde o Alcaldessa, a més del dispositiu municipal corresponent, tindrà el suport per executar aquestes tasques del Grup Local d'Ordre i Avisos i el del Pla de la Generalitat.

L'avís a la població que es trobi fora de les zones d'abast de les sirenes d'avís a la població, es farà utilitzant, en la mesura que sigui possible, la megafonia dels cotxes patrulla del Grup Local d'Ordre i Avisos a la població i sempre garantint que els agents actuen en condicions de seguretat. Si no és possible reproduir aquest so, es farà servir el missatge d'avís per evacuació o confinament es troba a l'apartat annexos específics (**Annex 2, punt 3**) d'aquest document.



4.1.4 PROCEDIMENTS DE RELACIÓ I D'INTEGRACIÓ AMB ELS PLANS D'ÀMBITS SUPERIOR

El pla de protecció civil preveu la integració i coordinació amb altres plans d'àmbit superior que es poguessin activar de forma simultània amb el pla. Aquesta coordinació es reflecteix, bàsicament, en els següents aspectes:

Fase emergència	Responsable	Acció	Mitjà
Inici	Alcalde o persona que delegui	Comunicar activació del Pla al CECAT	Telèfon, Correu electrònic o Xarxa Rescat
Durant	CRA o coordinador municipal	Sol·licitud d'ajuda externa, si escau al 112	Telèfon
Durant	Alcalde o persona que delegui	Intercanvi informació amb el CECAT	Telèfon, Correu electrònic o Xarxa Rescat
Durant	Grups locals d'actuació	Col·laboració amb cossos d'emergència	Presencialment
Fi	Alcalde o persona que delegui	Comunicar desactivació Pla al CECAT	Telèfon, Correu electrònic o Xarxa Rescat

4.2 MESURES DE PROTECCIÓ A LA POBLACIÓ

4.2.1 EXECUCIÓ DE L'EVACUACIÓ

L'evacuació o l'allunyament consisteixen a desplaçar els usuaris o la població afectada a altres llocs o dependències en zona segura.

Cal tenir previst els elements a desallotjar i l'habilitació de llocs d'allotjament temporal per a aquelles persones de pas o residents que no puguin arribar al seu destí o aquelles que han hagut d'abandonar els seus habitatges. També és fonamental que la població sàpiga com actuar en cas d'evacuació.

Responsabilitat de la decisió d'efectuar l'evacuació de la població: L'Alcalde o Alcaldessa. Quan el Pla de la Generalitat està activat, aquesta responsabilitat recau en última instància en el Director del Pla de la Generalitat.

Direcció i coordinació de les tasques d'evacuació: L'Alcalde o Alcaldessa i el cap del Grup Local d'Intervenció (a més del dispositiu municipal corresponent), comptant amb el suport del Grup Local d'Ordre i Avisos i el del Pla de la Generalitat per executar-les. Les tasques d'evacuació van íntimament lligades a les d'avís a la població descrites anteriorment.

Direcció i coordinació de les tasques d'acollida: L'Alcalde o Alcaldessa (a més del dispositiu municipal previst), comptant amb el Grup Local Logístic i d'Acollida.

Llocs de possible evacuació:

Les zones a evacuar es definiran d'acord amb la localització i les característiques de l'emergència.

Relació de mitjans de transport: vegeu en l'apartat 6 del present document el **Catàleg de Mitjans i Recursos** on s'especifiquen els que corresponen a aquest risc. En cas de necessitar més mitjans, s'han de sol·licitar al **Centre de Coordinació Operativa de Catalunya (CECAT)**.

Famílies que necessiten assistència en l'evacuació: Hi pot haver famílies d'urbanitzacions, de nuclis de població o cases aïllades o de barris perifèrics enfrontats directament amb la forest que necessitin assistència per a l'evacuació, ja sigui per la situació com per les condicions o circumstàncies de salut, etc.



Centres d'acollida d'evacuats

Entitat	Adreça	Telèfon
Pavelló Municipal d'Esports		
Hotel Morell		
Hotel Avenida		

4.2.2 ZONES D'ALLUNYAMENT

Tal i com es defineix en el punt 4.2.1 l'evacuació o l'allunyament consisteixen a desplaçar els usuaris o la població afectada a altres llocs o dependències en zona segura.

Cal tenir previst els elements a desallotjar i l'habilitació de llocs d'allotjament temporal per a aquelles persones de pas o residents que no puguin arribar al seu destí o aquelles que han hagut d'abandonar els seus habitatges. També és fonamental que la població sàpiga com actuar en cas d'evacuació/allunyament.

A l'apartat anterior es defineixen els centres d'acollida.

4.2.3 PAUTES DE CONFINAMENT

En determinades circumstàncies en què no es pugui dur a terme l'evacuació en condicions de seguretat de la població ubicada en zona de risc, el confinament als habitatges i edificis pot esdevenir la mesura de protecció més adient. Es tractaria de refugiar-se dins dels edificis, tancar totes les obertures i entrades de les edificacions (portes, persianes, porticons) i situar-se el més lluny possible de la part de l'edifici on impactaria l'efecte de l'emergència (allau), en les parts superiors (inundacions), en les parts més interiors i allunyades de l'atmosfera exterior i tancar la ventilació (accidents amb substàncies perilloses), etc., en cas que l'emergència es desencadenés i afectés l'edifici.

A l'hora de valorar la conveniència o no de confinar la població i de restringir el moviment de les persones, cal tenir en compte si les edificacions a la zona d'arribada dels efectes de l'emergència poden funcionar com un refugi suficientment segur i si la previsió del perill pot empitjorar fins al punt de ser necessària l'evacuació. En aquest supòsit caldria valorar l'evacuació enfront del confinament, tenint en compte els casos que l'evacuació s'acabaria realitzant en condicions molt desfavorables i d'altíssima perillositat.

Les zones de confinament es definiran d'acord amb la localització i les característiques de l'emergència.

4.2.4 CONTROL D'ACCESSOS

L'objectiu del control d'accessos és impedir que persones i vehicles aliens a la gestió de l'emergència puguin entrar en la zona de risc. D'aquesta manera s'impedeix que aquestes persones es posin en perill i es garanteix que no destorben els grups actants a la zona de risc. Pot ser necessari, en el seu cas, el control i l'ordenació del trànsit en les zones adjacents, amb l'objecte de facilitar l'arribada de nous recursos.

En funció de l'emergència es definiran punts de control d'accessos.

El missatge d'avís per evacuació o confinament es troba a l'apartat annexos específics (**Annex 2, punt 3**) d'aquest manual.



4.3 CENTRES D'ACOLLIDA. TIPOLOGIA

A continuació s'adjunten les característiques principals dels centres d'acollida del municipi:

Codi	Nom i tipus	Adreça	Capacitat	Llits	Calefacció	Dutxes amb aigua calenta	Cuina
IES01	Pavelló Municipal d'Esports	Avinguda Països Catalans, 6	600	NO	SI	SI	NO
HOT01	Hotel Morell	Avinguda Tarragona, 23	240	SI	SI	SI	SI
HOT02	Hotel Avenida	Avinguda Tarragona, 7	132	SI	SI	SI	SI



5. DOCUMENT 5. FITXES D'ACTUACIÓ



5.1 FITXES D'ACTUACIÓ

A continuació s'adjunta la llista de les fitxes d'actuació:

FITXA 1	CENTRE RECEPTOR D'ALARMES (CRA)
FITXA 2	ALCALDE/ALCALDESSA
FITXA 3	COORDINADOR MUNICIPAL DE L'EMERGÈNCIA
FITXA 4	REPRESENTANT MUNICIPAL AL PLA AUTONÒMIC
FITXA 5	CAP DEL GABINET D'INFORMACIÓ
FITXA 6	CAP DEL GRUP LOCAL LOGÍSTIC I D'ACOLLIDA
FITXA 7	CAP DEL GRUP LOCAL D'ORDRE I AVISOS A LA POBLACIÓ



FITXA D'ACTUACIÓ 1	CENTRE RECEPTOR D'ALARMES (CRA)
ACCIONS A REALITZAR	
<p><u>FUNCIONS / ACCIONS</u></p> <ul style="list-style-type: none">• Avís del sinistre o previsió de risc <p><u>Situacions d'avís o de pre-alerta</u></p> <ul style="list-style-type: none">• Ha d'avisar el coordinador tècnic municipal i l'alcalde.• Ha d'avisar, si l'alcalde ho creu convenient, aquelles persones que hagin de prendre les mesures preventives necessàries.• N'ha de fer el seguiment. <p><u>Alerta i emergència</u></p> <ul style="list-style-type: none">• Ha d'anotar les dades.• Ha d'avisar:<ul style="list-style-type: none">- al CECAT (<i>en cas que l'avís no l'hagin fet ells</i>).- al 112- El coordinador tècnic municipal i l'alcalde.- Els caps dels grups locals i del gabinet de premsa.- Els membres del consell assessor, en cas que el director del pla ho disposi.- Els serveis municipals que puguin afrontar el sinistre• Obtenir informació a través de la Policia Local.• En cas que el Pla s'activi de manera formal, ha d'avisar els membres del Consell Assessor i el Gabinet de Premsa. <p><u>MITJANS I RECURSOS</u></p> <ul style="list-style-type: none">• Comunicacions <p><u>LLOC ON DIRIGIR-SE</u></p> <ul style="list-style-type: none">• Centre Receptor d'Alarmes (CRA) <p><u>DOCUMENTACIÓ NECESSÀRIA</u></p> <ul style="list-style-type: none">• Llistat telefònic• Si s'escau, informació sobre avisos a elements vulnerables per a diferents supòsits.	



FITXA D'ACTUACIÓ 2	RESPONSABLE MUNICIPAL DE L'EMERGÈNCIA (ALCALDE)
ACCIONS A REALITZAR	
<u>FUNCIONS / ACCIONS</u>	
<ul style="list-style-type: none">• Avis del sinistre o de la previsió de risc: ha de contactar amb el CRA per iniciar la roda de trucades, ja establerta a la fitxa d'actuació 1 (CRA).• N'ha de fer una valoració inicial (tot ampliant, si cal, la informació):<ul style="list-style-type: none">- S'hi ha de determinar amb exactitud el lloc de l'emergència.- Les persones afectades.- Els danys materials- Informació de referència.• Ha de contactar amb el CECAT per tal de:<ul style="list-style-type: none">- Confirmar l'avis, ampliar i contrastar la informació.- Preguntar si s'ha activat el Pla Especial de la Generalitat i si es constitueix el CCA o no (en cas afirmatiu, s'ha de demanar on es localitza i la forma de comunicació prevista).- Donar els telèfons de contacte de l'Ajuntament i del CECOPAL.• Avaluar permanentment l'impacte de l'emergència al municipi, concretant zones d'afectació i necessitats de la població. Avaluar si es requereix o no el confinament general del municipi (activació de sirenes de risc químic) i reportar-ho al CECAT. <p>» <u>Avis (emergències previsibles)</u></p> <ul style="list-style-type: none">• Ha d'informar i de donar l'ordre als responsables dels grups actuant de preparar totes les mesures preventives necessàries i els equips de resposta per l'emergència que es podran necessitar en cas de materialitzar-se les situacions d'emergència previstes. <p>» <u>Pre-alerta</u></p> <ul style="list-style-type: none">• Intensificar les tasques pròpies de l'avis.• Donar les instruccions d'enllestir, a nivell municipal, totes aquelles operacions de manteniment que puguin afectar els serveis bàsics, en cas de materialitzar-se les situacions d'emergència previstes.• Ha de donar l'ordre de que es faci un seguiment de la situació.• Ha de recordar al CRA la necessitat que informi als membres del Comitè Municipal d'Emergència, als centres de coordinació i als grups locals actuant, si s'escau.• Ha de recordar al CRA la necessitat que comuniquin al CECAT que el Pla de Protecció Civil Municipal es troba en situació de prealerta. <p>» <u>Alerta</u></p> <ul style="list-style-type: none">• Ha de donar l'ordre de fer prendre les mesures preventives necessàries en cas de materialitzar-se les emergències previstes.• D'acord amb el llistat d'elements vulnerables recollits en el Pla, preveure el desallotjament d'aquells elements que s'escaiguin.• Donar l'ordre d'informar als elements vulnerables.• Ha de donar l'ordre al cap del grup logístic de començar a preparar l'avitallament que puguin necessitar, en cas de confinament, els possibles elements més vulnerables.• Ha de donar l'ordre al cap del grup sanitari de preveure tots els mitjans necessaris per atendre a aquelles persones que hagin de seguir tractaments mèdics inajornables que puguin quedar interromputs a causa de l'emergència.• Si el Pla Especial de la Generalitat es troba en situació d'alerta, ha de gestionar la coordinació entre el Pla de Protecció Civil municipal i el Pla Especial.• Si ho creu convenient, ha de donar l'ordre d'activar formalment el Pla en el nivell d'alerta i encomanar al CRA l'avis dels membres del Comitè Municipal de l'Emergència, sense convocar-los, ja establerta a la fitxa d'actuació 1 (CRA). Comunicar aquesta activació al CECAT.• Ha de fer el seguiment de l'alerta i, si ho creu convenient, ha de dirigir-se al CECOPAL.• Ha de fer el manteniment de contactes amb el CECAT.• L'alcalde ha de vetllar per tal que els mitjans de comunicació municipal informin a la població sobre la situació, sobre les actuacions que s'estan fent a nivell municipal i sobre els consells a seguir en cas que les previsions es materialitzin. En cas que el CECAT hagi emès un comunicat d'activació del Pla Especial de la Generalitat en fase d'alerta, l'alcalde vetllarà per tal que la informació a la població estigui en concordança amb les directrius del gabinet d'informació del Pla Especial de la Generalitat.• Avaluar permanentment l'impacte de l'emergència al municipi, concretant zones d'afectació i necessitats de la població. Avaluar si es requereix o no el confinament general del municipi (activació de sirenes de risc químic) i reportar-ho al CECAT. <p>» <u>Emergència</u></p> <ul style="list-style-type: none">• Ha de contactar amb el director del Pla Especial de la Generalitat per concretar l'activació del Pla de forma coordinada. Ha d'activar el Pla en emergència i encomanar al CRA l'avis i convocatòria al CECOPAL dels membres del Comitè municipal de l'Emergència, ja establerta a la fitxa d'actuació 1 (CRA). Comunicar aquesta activació al CECAT.• Amb el Comitè municipal de l'Emergència, ha de decidir la constitució dels grups locals d'actuació.• Ha de preparar el CECOPAL i les dependències de la Policia Local per utilitzar-los com a centres d'operacions. Ha d'ampliar, si és possible, les línies i els aparells de comunicació (telèfon, fax i ràdio).	



FITXA D'ACTUACIÓ 2	RESPONSABLE MUNICIPAL DE L'EMERGÈNCIA (ALCALDE)
<ul style="list-style-type: none">• Ha d'avaluar els possibles riscos a la població.• Ha d'avaluar permanentment l'impacte de l'emergència al municipi, concretant zones d'afectació i necessitats de la població.• Ha d'avaluar si es requereix o no el confinament general del municipi (activació de sirenes de risc químic) i reportar-ho al CECAT.• Ha de preveure amb Comitè tècnic del pla a través del seu representant al Consell Assessor (en cas de risc químic) o amb el CECAT com a coordinador de l'emergència, els possibles confinament/evacuacions i posterior acollida dels elements vulnerables.• Ha de donar l'ordre de prendre les mesures preventives necessàries i/o d'intervenció en el sinistre.• En cas de confinament general de llarga durada, preveure les necessitats de la població i vetllar per l'atenció dels grups crítics• Ha de verificar la realització de les tasques encomanades al municipi. Especialment:<ul style="list-style-type: none">- Avisos a la població, especialment dels elements vulnerables.- Tasques d'evacuació i acollida.- Organització de la logística municipal.- Suport a la intervenció.- Consells a la població. En cas que el CECAT hagi emès un comunicat d'activació del Pla Especial en fase d'emergència, l'alcalde vetllarà per tal que la informació a la població estigui en concordança amb les directrius del gabinet d'informació de la DGPC.• Ha de sol·licitar el suport dels grups actuants del Pla Especial de la Generalitat especialment del Grup d'Ordre.• Ha de fer el seguiment de l'emergència des del CECOPAL. Al llarg de l'emergència ha de mantenir contactes amb el director del Pla Especial de la Generalitat, i el CCA, per fer el seguiment de la situació, ha de contrastar les informacions i preveure possibles necessitats.• Ha de posar-se en comunicació amb els responsables dels serveis municipals per tal de conèixer l'estat del subministrament de llum, de gas, d'aigua, dels transports urbans i interurbans.• Ha de recollir informació i transmetre les dades significatives al Gabinet d'Informació del Pla Especial de la Generalitat. Conjuntament amb aquest Gabinet d'Informació, ha d'atendre la premsa que es desplaci a cobrir l'emergència. Els donarem, si cal, la informació exclusivament a nivell municipal. Les dades de caràcter global, les ha de donar sempre el Gabinet d'Informació del Director del Pla Especial de la Generalitat.• Decretar mobilitzacions i expropiacions temporals, en cas que sigui necessari.• Si s'escau (inundacions, etc.) ha d'ordenar al grup d'ordre fer el seguiment de l'estat dels punts més conflictius de la xarxa viària municipal (especialment els accessos als serveis d'urgències) i en cas d'haver-hi problemes, començar a actuar (control del trànsit, neteja de carrers i voreres...).• Activar tots els recursos municipals per fer front a l'emergència.• Gestionar l'obtenció de recursos externs al municipi per fer front a l'emergència. <p><u>MITJANS I RECURSOS</u></p> <ul style="list-style-type: none">• Els propis de l'Ajuntament.• Serveis, empreses i persones del municipi. <p><u>LLOC ON DIRIGIR-SE</u></p> <ul style="list-style-type: none">• CECOPAL <p><u>DOCUMENTACIÓ NECESSÀRIA</u></p> <ul style="list-style-type: none">• Cartografia general i cartografia específica. (<i>Vegeu document 7 de cartografia</i>).• Models de comunicats: d'activació, de desactivació, d'evacuació i de confinament.• Criteris d'activació del Pla Especial de la Generalitat i del Pla de protecció civil municipal.	



FITXA D'ACTUACIÓ

3

COORDINADOR MUNICIPAL DE L'EMERGÈNCIA

ACCIONS A REALITZAR

FUNCIONS / ACCIONS

- Avís del sinistre o previsió de risc.
- Fer-ne una valoració inicial.

» **Avis i Pre-alerta**

- Si ho creu convenient, ha d'avisar a l'Alcalde i mantenir-s'hi en contacte per dir-li com evoluciona el sinistre.
- Ha de recordar al CRA la necessitat que informi als membres del Comitè Municipal d'Emergència, als centres de coordinació i als grups locals actuants, si s'escau.
- Ha de recordar al CRA la necessitat que comuniquin al **CECAT** que el Pla de protecció civil Municipal es troba en situació de pre-alerta.
- Ha de fer el seguiment de l'evolució meteorològica o de previsió del risc.

» **Alerta**

- Ha d'avisar a l'Alcalde i mantenir-s'hi en contacte per dir-li com evoluciona el sinistre.
- Si ho creu convenient, ha de suggerir a l'Alcalde de donar l'ordre d'avisar aquelles persones o aquells serveis que hagin de prendre les mesures preventives necessàries (en cas d'avisar-les, ell les coordinarà).
- Ha d'estar en alerta i fer-ne el seguiment.
- En cas d'activar-se el Pla, ha de comunicar-ho al **CECAT**.

» **Emergència**

- Ha d'avisar el responsable municipal de l'emergència del Pla (l'alcalde).
- Ha de suggerir al responsable municipal de l'emergència del Pla (l'alcalde) de donar l'ordre d'avisar aquelles persones o aquells serveis que hagin de prendre les mesures preventives necessàries i/o d'intervenir en el sinistre.
- Ha de coordinar als serveis municipals que estiguin actuant en el sinistre o prenent mesures preventives.
- Ha de dirigir-se al **CECOPAL**.
- Ha de comunicar al **CECAT** l'activació del Pla.

MITJANS I RECURSOS

- Comunicacions

LLOC ON DIRIGIR-SE

- Si ho veu convenient, al CRA.
- En cas que s'activi el Pla, al **CECOPAL**.

DOCUMENTACIÓ NECESSÀRIA

- Llistats telefònics.
- Cartografia general i cartografia específica. (*Vegeu document 7 de cartografia*).
- Models de comunicats.
- Criteris d'activació del Pla Especial de la Generalitat i del Pla de protecció civil municipal.



FITXA D'ACTUACIÓ 4	REPRESENTANT MUNICIPAL AL PLA AUTONÒMIC
ACCIONS A REALITZAR	
<p><u>FUNCIONS/ ACCIONS</u><i>(en situació d'alerta i en situació d'emergència, per cada nivell, si s'escau)</i></p> <ul style="list-style-type: none">• En rebre l'avís de la situació de risc o d'emergència, ha de prendre nota de la informació que li subministrin i posar-se a disposició de l'Alcalde.• Si l'alcalde constitueix el CECOPAL, ha de desplaçar-se al CECAT (prèviament ha de posar-se en contacte amb el CECAT per determinar la necessitat que s'hi desplaçi, identificant-se com a representant municipal al Pla Especial de la Generalitat).• Un cop allà, ha de posar-se a disposició del Director del Pla Especial de la Generalitat i integrar-se al Consell Assessor per tal de fer l'enllaç amb el CECOPAL i l'Alcalde.• Ha de mantenir-se permanentment informat de la situació al municipi i, al mateix temps, informar al CECOPAL de les decisions del Consell Assessor del Pla Especial de la Generalitat. <p><u>MITJANS I RECURSOS</u></p> <ul style="list-style-type: none">• Comunicacions <p><u>LLOC ON DIRIGIR-SE</u></p> <ul style="list-style-type: none">• Sala de Crisi del CECAT. <p><u>DOCUMENTACIÓ NECESSÀRIA</u></p> <ul style="list-style-type: none">• Directori telefònic	



FITXA D'ACTUACIÓ

5

CAP DEL GABINET D'INFORMACIÓ

ACCIONS A REALITZAR

- Ha de contactar amb l'alcalde. Ha de demanar-li informació i instruccions. Si l'alcalde constitueix el **CECOPAL**, ha de desplaçar-s'hi.
- Ha d'activar directament o a través del **CRA** el **Gabinet d'Informació**.

FUNCIONA / ACCIONS

- Centralitzar, coordinar i preparar la informació que rep del Comitè d'Emergència, sobre l'emergència i facilitar-la a la població, als grups actuants o a d'altres administracions a través dels mitjans de comunicació. S'inclou aquí tant la informació destinada a adoptar mesures de protecció (difusió de les ordres i recomanacions del Director del Pla) com la informació general sobre el succés.

» **Alerta**

- Difondre en nom del Director la **declaració l'Alerta** del Pla d'Emergència Municipal.
- Difondre els consells d'autoprotecció adequats a la població durant la situació de risc.
- Recollir i difondre la informació sobre la situació de risc, en coordinació amb el **Gabinet de Premsa del CECAT**.
- Difondre en nom del Director la desactivació del Pla.
- Fins i tot passada la situació de risc, atendre els mitjans de comunicació social, donar-los la informació necessària, orientar-los en la recerca d'informació i corregir les informacions errònies.

» **Emergència**

- Difondre en nom del Director la **declaració d'Emergència** del Pla d'Emergència Municipal.
- Preparar i difondre els missatges d'informació a la població durant la situació d'emergència:
 - Sobre el risc i sobre les mesures d'autoprotecció.
 - Sobre les *mesures que s'estan prenent* per resoldre la situació i per mantenir els subministraments essencials.
- Recollir i difondre la informació sobre la situació de risc, en coordinació amb el **Gabinet de Premsa del CECAT**.
- Control del llistat de persones evacuades i/o confinades i lloc on estan ubicades, a través del **Grup Local Logístic i d'Acollida**.
- Si cal vetllar per la constitució d'un punt d'informació a la població i als mitjans de comunicació, amb informació de la ubicació dels afectats i amb informació contrastada i autoritzada sobre el sinistre i els mitjans que s'han disposat per resoldre'l.
- Difondre en nom del Director la desactivació del Pla.
- Passada l'emergència, atendre els mitjans de comunicació social, donar-los la informació necessària, orientar-los en la recerca d'informació i corregir les informacions errònies.

MITJANS I RECURSOS

- Comunicacions

LLOC ON DIRIGIR-SE

- CECOPAL

DOCUMENTACIÓ NECESSÀRIA

- Directori telefònic



FITXA D'ACTUACIÓ

6

CAP DEL GRUP LOCAL LOGÍSTIC I D'ACOLLIDA

ACCIONS A REALITZAR

- Ha de contactar amb l'alcalde. Ha de demanar-li informació i instruccions. Si l'Alcalde constitueix el **CECOPAL**, desplaçar-s'hi.
- Ha d'activar directament o a través del **CRA** el **Grup Local Logístic i d'Acollida**.

ACCIONS PER A LES FUNCIONS LOGÍSTIQUES

(Tant les necessàries per a la població com les que pugui sol·licitar el CCA per mitjà de l'alcalde.)

- Ha de quantificar, preveure i tenir localitzats els mitjans extraordinaris disponibles en el municipi.
- Ha de contactar amb el **Grup Logístic** del Pla Especial de la Generalitat, per gestionar de mutu acord la demanda dels recursos necessaris, públics o privats, que es puguin obtenir al terme municipal i que figuren en el directori telefònic als annexos generals que acompanya aquest document.
- Ha de controlar l'ús dels recursos gestionats i el seu estat.
- La demanda de recursos aliens al municipi s'ha de fer sempre des del CECAT.
- En cas de confinament general de llarga durada, preveure les necessitats de la població.

ACCIONS PER A LES FUNCIONS D'ACOLLIDA

- En cas d'evacuació, ha de determinar conjuntament amb l'alcalde, i el responsable del **Grup Local d'Ordre**, en funció de l'àrea a evacuar, el centre o els centres d'acollida.
- Ha d'activar el/s centre/s d'acollida i el/s seu/s responsable/s *(consulteu el punt 6.1.4)*.
- Ha de desplaçar al/s centre/s d'acollida l'equip d'acollida.
- Ha de preveure, juntament amb el **Grup Logístic** del Pla Especial de la Generalitat, l'avituallament de centre d'acollida.
- En cas de confinament general de llarga durada, preveure les necessitats de la població i vetllar per l'atenció dels grups crítics.
- Ha de designar un responsable del/s centre/s d'acollida, que tindrà les següents funcions:
 - Portar el control nominal de les persones evacuades i/o acollides.
 - Transmetre les necessitats que puguin presentar-se.
 - Rebre i distribuir l'avituallament.
- Ha de rebre els **voluntaris ocasionals** que es presentin. Ha d'anotar el seus noms en una llista. Si són necessaris, cal agrupar-los i integrar-los, segons la seva capacitat, en els grups locals actuants més adients. Si no són necessaris, cal comunicar-los que l'Ajuntament ja s'hi posarà en contacte quan necessiti la seva ajuda.
- Si es necessiten voluntaris i no n'hi ha prous, d'acord amb l'alcalde, ha de demanar la participació de veïns del municipi.
- Ha d'establir, juntament amb el **Grup Logístic** del Pla Especial de la Generalitat, el reforç de comunicacions del centre d'acollida.
- Ha de mantenir contacte amb el CAP i organitzar, juntament amb el **Grup Sanitari** del Pla possibles atencions en el/s centre/s d'acollida.
- Identificar les necessitats d'atenció a la població que el municipi no pot garantir i comunicar-ho al CECAT.

» **Avis i prealerta**

- Avisar els membres del grup local logístic i d'acollida.

» **Alerta**

- Ha de contactar amb el director del Pla i/o amb el coordinador de l'emergència. Ha de demanar-li informació i instruccions. Si el director del Pla constitueix el **CECOPAL**, ha de desplaçar-s'hi.
- Ha de contactar amb els actuants del grup i convocar-los a l'ajuntament.
- Preveure el material necessari per l'acollida d'elements vulnerables evacuats, en cas necessari.
- En cas que sigui necessari, donar suport al grup sanitari en les tasques de transport de persones que necessiten atenció sanitària inajornable i que poden quedar aïllades en l'emergència, per exemple: persones que han d'anar als hospitals a fer un tractament de diàlisi.
- Preveure quines empreses poden proveir aigua en cas que hi hagi problemes amb la xarxa d'abastament públic o problemes de congelació de canonades.
- Identificar les necessitats d'atenció a la població que el municipi no pot garantir i comunicar-ho al CECAT.

» **Emergència**

- Procurar el manteniment del subministrament d'aliments, medicaments i serveis bàsics en general per a la població.
- Col·laborar amb la resta de grups actuants en les tasques de subministrament del material necessari per fer front a l'emergència.
- En cas que sigui necessari, donar suport al grup sanitari en les tasques de transport de persones que necessiten atenció sanitària inajornable, per exemple: persones que han d'anar als hospitals a fer un tractament de diàlisi. També donar suport al grup sanitari en les tasques de subministrament de medicaments.
- En cas d'evacuació, preparar els llocs d'acollida i la seva gestió, així com tot el material necessari per a gestionar l'acollida: proveïment d'aliments, roba, medicaments, etc.



FITXA D'ACTUACIÓ

6

CAP DEL GRUP LOCAL LOGÍSTIC I D'ACOLLIDA

ACCIONS A REALITZAR

- En cas de confinament general de llarga durada, preveure les necessitats de la població i vetllar per l'atenció dels grups crítics.
- Ha de designar un responsable del/s centre/s d'acollida, que tindrà les següents funcions:
 - Portar el control nominal de les persones evacuades i/o acollides.
 - Transmetre les necessitats que puguin presentar-se.
 - Rebre i distribuir l'avitualament.
- Preparar zones de refugi temporal i segur per a les persones de pas i donar-los roba d'abric, en cas de ser necessari.
- Gestionar la recepció, l'avitualament i el control del voluntariat, tant del mateix municipi com de fora. Concretament, ha de rebre els voluntaris ocasionals que es presentin i ha d'anotar el seus noms en una llista. Si són necessaris, cal agrupar-los i integrar-los, segons la seva capacitat, en els grups locals actuants més adients. Si no són necessaris, cal comunicar-los que l'Ajuntament ja s'hi posarà en contacte quan necessiti la seva ajuda.
- En cas que la situació ho requereixi, comunicar al director del Pla la necessitat de recursos externs al municipi per fer front a l'emergència.

MITJANS I RECURSOS

- Comunicacions

LLOC ON DIRIGIR-SE

- CECOPAL

DOCUMENTACIÓ NECESSÀRIA

- Directori telefònic



FITXA D'ACTUACIÓ

7

CAP DEL GRUP LOCAL D'ORDRE I AVISOS A LA POBLACIÓ

ACCIONS A REALITZAR

- Ha de contactar amb l'alcalde. Ha de demanar-li informació i instruccions. Si l'alcalde constitueix el **CECOPAL**, ha de desplaçar-s'hi.
- Ha de constituir, si cal, el **Grup d'Ordre**.

ACCIONS PER A LES FUNCIONS D'ORDRE

- Ha d'establir l'avís telefònic i/o el desplaçament als nuclis aïllats. Ha de considerar si cal el confinament / l'evacuació. (Vegeu el directori telefònic i el quadre d'elements vulnerables que acompanya aquest pla).
- Ha de recollir, contrastar i facilitar a l'alcalde tota la informació que generi l'emergència.
- Ha d'encarregar als membres del grup:
 - El control d'accessos a les vies que permeten accedir als llocs d'intervenció, per impedir l'accés de persones no autoritzades, en bé de la seva seguretat.
 - Senyalització de les vies d'accés, per tal d'afavorir l'arribada dels grups actuants.

» **En cas d'evacuació:**

- Ha de determinar conjuntament amb l'alcalde, el Comitè tècnic del pla a través del seu representant al Consell Assessor (en cas de risc químic) o amb el CECAT com a coordinador de l'emergència la zona a evacuar.
- Ha de consultar la quantitat i el tipus de població, les necessitats de mitjans...
- Ha de demanar a l'alcalde, si es considera necessari, la sol·licitud de reforços al cap del **Grup d'Ordre** del Pla Especial de la Generalitat.
- Ha de determinar conjuntament amb l'alcalde i el responsable del **Grup Local Logístic i d'Acollida**, el centre d'acollida corresponent. (Consulteu el capítol 6.1.4.)
- Ha d'executar l'evacuació.
- Ha d'establir el missatge i determinar les rutes d'avís i evacuació.
- Ha de mobilitzar, en cas necessari, els mitjans de transport necessaris per a l'evacuació.
- Ha de preveure, juntament amb el cap del **Grup d'Ordre** del Pla Especial de la Generalitat, la vigilància de les zones evacuades.

ACCIONS PER A LES FUNCIONS D'AVÍS A LA POBLACIÓ

- Ha de determinar conjuntament amb l'alcalde, d'acord amb el director del Pla, la necessitat d'efectuar algun tipus d'avís.
- Ha de comprovar l'operativitat dels mitjans d'avís i informació. Si fos necessària la col·laboració del **Grup d'Ordre i Avisos a la Població** del Pla Especial de la Generalitat, cal demanar-la a l'alcalde, perquè al seu torn la demani al director d'aquest Pla.
- Ha de consultar la informació sobre consells d'autoprotecció.
- Ha d'establir l'avís telefònic i/o el desplaçament als nuclis aïllats.
- Ha de determinar conjuntament amb l'alcalde la necessitat d'informar el conjunt de la població.
- Ha d'establir el sistema d'atendre els veïns que s'adreixin a l'Ajuntament cercant informació, bé desplaçant-s'hi, bé per telèfon.

MITJANS I RECURSOS

- Comunicacions

LLOC ON DIRIGIR-SE

- CECOPAL

DOCUMENTACIÓ NECESSÀRIA

- Directori telefònic

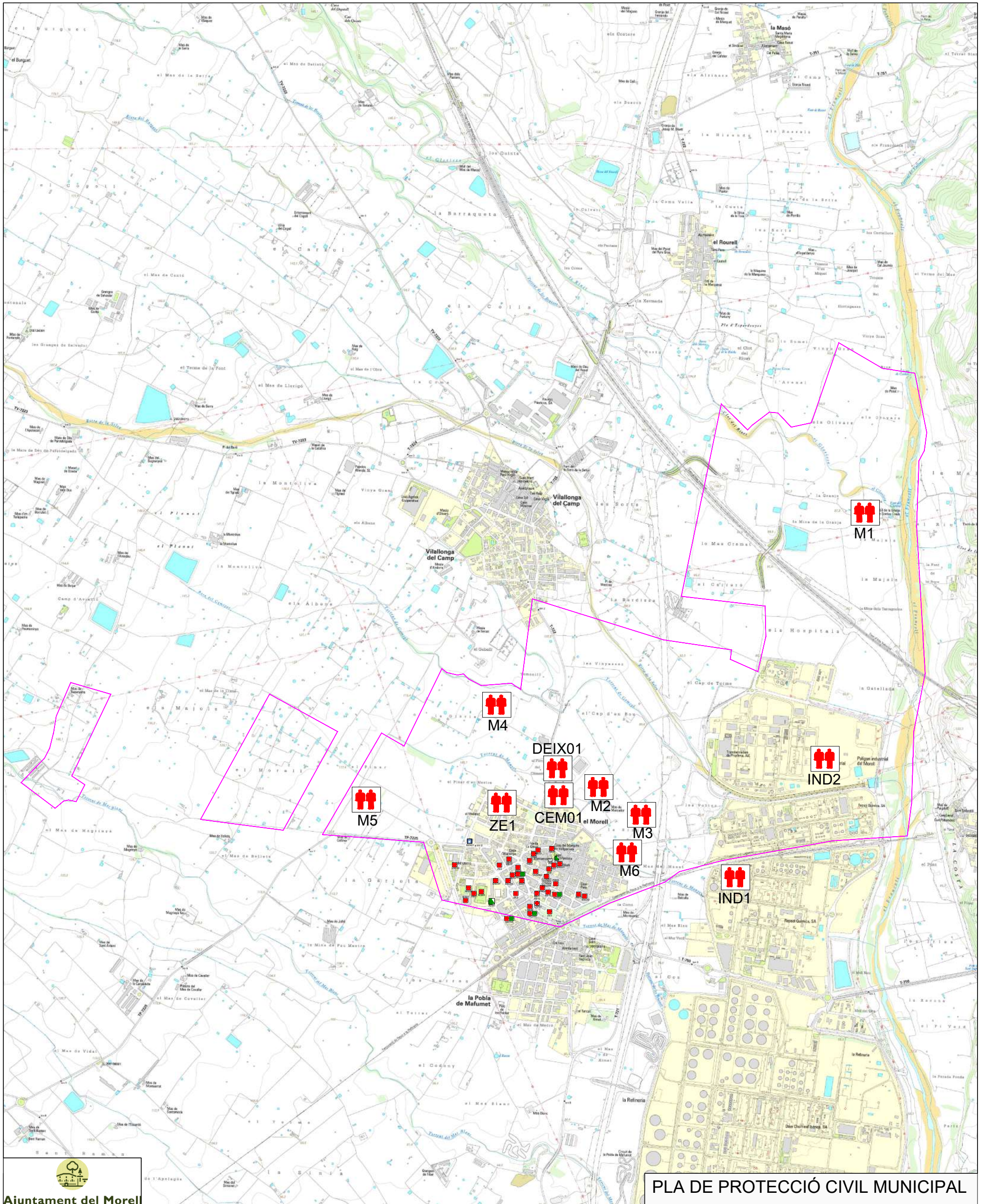


7. DOCUMENT 7. CARTOGRAFÍA ESPECÍFICA



A continuació s'adjunta l'índex de plànols:

Risc territorial	<ul style="list-style-type: none">1.1 Cartografia bàsica (Terme General)1.2 Cartografia bàsica (Ampliació)2.1 Xarxa Hidrants (General)2.2 Xarxa Hidrants (Ampliació)3. Xarxa Viària i Ferroviària4. Control Rutes d'Avís i Control d'accessos
Risc d'inundacions	<ul style="list-style-type: none">1. Plànol Zones Potencialment Inundables2.1 Plànol de Període de Retorn T-502.2 Plànol de Període de Retorn T-1002.3 Plànol de Període de Retorn T-5003. Plànol de punts conflictius i punts d'actuació prioritària
Risc químic	<ul style="list-style-type: none">1. Plànol d'Ubicació de les Indústries.2.1 Plànol de zones d'afectació Repsol Química 3A2.2 Plànol de zones d'afectació Repsol Química 3B2.3 Plànol de zones d'afectació Repsol Química 3C3. Plànol de zones d'afectació Sociedad Española de Carburos Metálicos4 Plànol de zones d'afectació Dow Chemical Ibérica5.1 Plànol de zones d'afectació Sociedad Española de Carburos Metálicos 3B5.2 Plànol de zones d'afectació Sociedad Española de Carburos Metálicos 3C6.1 Plànol de zones d'afectació Repsol Petroleo 3A6.2 Plànol de zones d'afectació Repsol Petroleo 3B7. Plànol de zones d'afectació Basf Sonatrach Propanchem (La Canonja)
Risc de transport de mercaderies perilloses	<ul style="list-style-type: none">1. Plànol de nivell de perill per carretera2. Plànol de zones d'afectació per carretera de 500m3. Plànol de zones d'afectació per carretera de 500m4. Plànol de zones d'afectació per carretera de 500m
Risc de vents	<ul style="list-style-type: none">1.1 Plànol cartografia bàsica1.2 Plànol cartografia bàsica (ampliació)



 **Ajuntament del Morell**

LLEGGENDA

- | | | | | | | | |
|--|-------------------------|---|-----------------|---|----------------------|--|----------------------------------|
|  | Ajuntament |  | Correus |  | CEM Cementiri |  | A Estaments Municipals |
|  | Elements vulnerables |  | Guardia Civil |  | RB Restaurant / Bar |  | CAP Centre d'Atenció Primaria |
|  | Centres de salut |  | Benzinera |  | ESG Esglésies |  | IES Instal·lacions esportives |
|  | ESC Escoles - Instituts |  | Limit Municipal |  | HOT Hotels - Hostals |  | CCSS Centres Culturals i Serveis |

PLA DE PROTECCIÓ CIVIL MUNICIPAL


Plànol Cartografia Bàsica (Terme General)

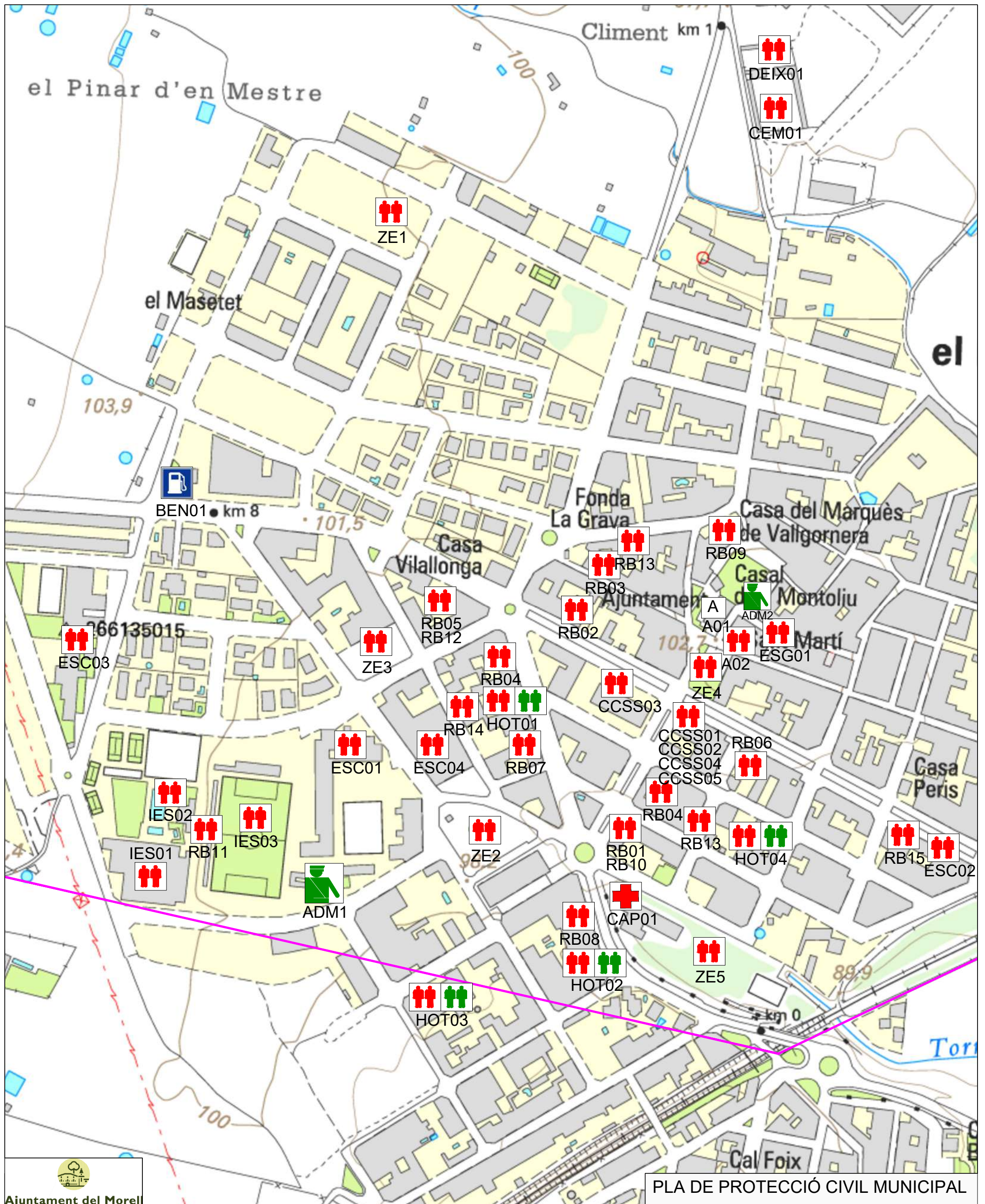
T&associats
consultors
Tecnologia Lladó 14, 47 B, entresol
08022 Sabadell
Tel: 934 198 574 Fax: 934 179 718
info@tassociats.com
www.tassociats.com

PLÀNOL N°1.1

ESCALA: 1/20000 DIN-A3


MAIG 2022






Ajuntament del Morell

LLEGGENDA

- | | | | | | | | |
|---|----------------------|---|--------------------|---|------------------|--|-----------------------------|
|  | Ajuntament |  | Centres d'acollida |  | Cementiri |  | Estaments Municipals |
|  | Elements vulnerables |  | Guardia Civil |  | Restaurant / Bar |  | Centre d'Atenció Primària |
|  | Centres de salut |  | Benzinera |  | Esglésies |  | Instal·lacions esportives |
|  | Escoles - Instituts |  | Limit Municipal |  | Hotels - Hostals |  | Centres Culturals i Serveis |

PLA DE PROTECCIÓ CIVIL MUNICIPAL


Plànol Cartografia Bàsica (Ampliació)

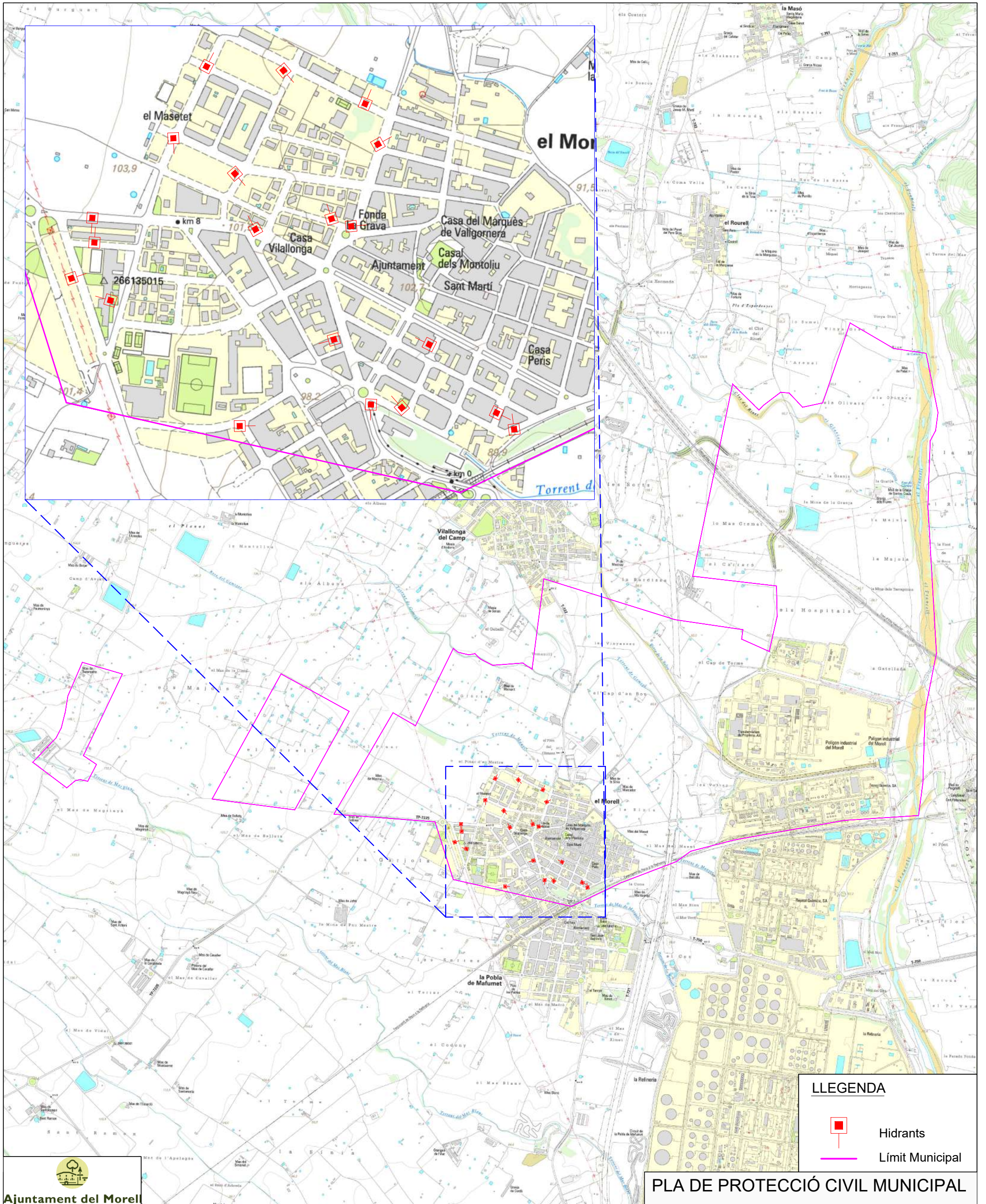
 T&associats
consultors
Teodor Llambàs, 47 B, entresol
08022 Espadams
Tel: 934 198 574 Fax: 934 179 718
info@tassociats.com
www.tassociats.com

PLÀNOL N°1.2



ESCALA: 1/3000 DIN A-3

MAIG 2022





















LLEENDA

-  Hidrants
-  Límit Municipal



LLEENDA

- | | | | |
|---|---|--|--|
|  Ajuntament |  Correus |  Cementiri |  Estaments Municipals |
|  Elements vulnerables |  Guardia Civil |  Restaurant / Bar |  Centre d'Atenció Primària |
|  Centres de salut |  Benzinera |  Esglésies |  Instal·lacions esportives |
|  Escoles - Instituts |  Limit Municipal |  Hotels - Hostals |  Centres Culturals i Serveis |

PLA DE PROTECCIÓ CIVIL MUNICIPAL

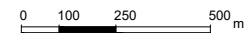
Plànol de la Xarxa d'Hidrants (Terme General)



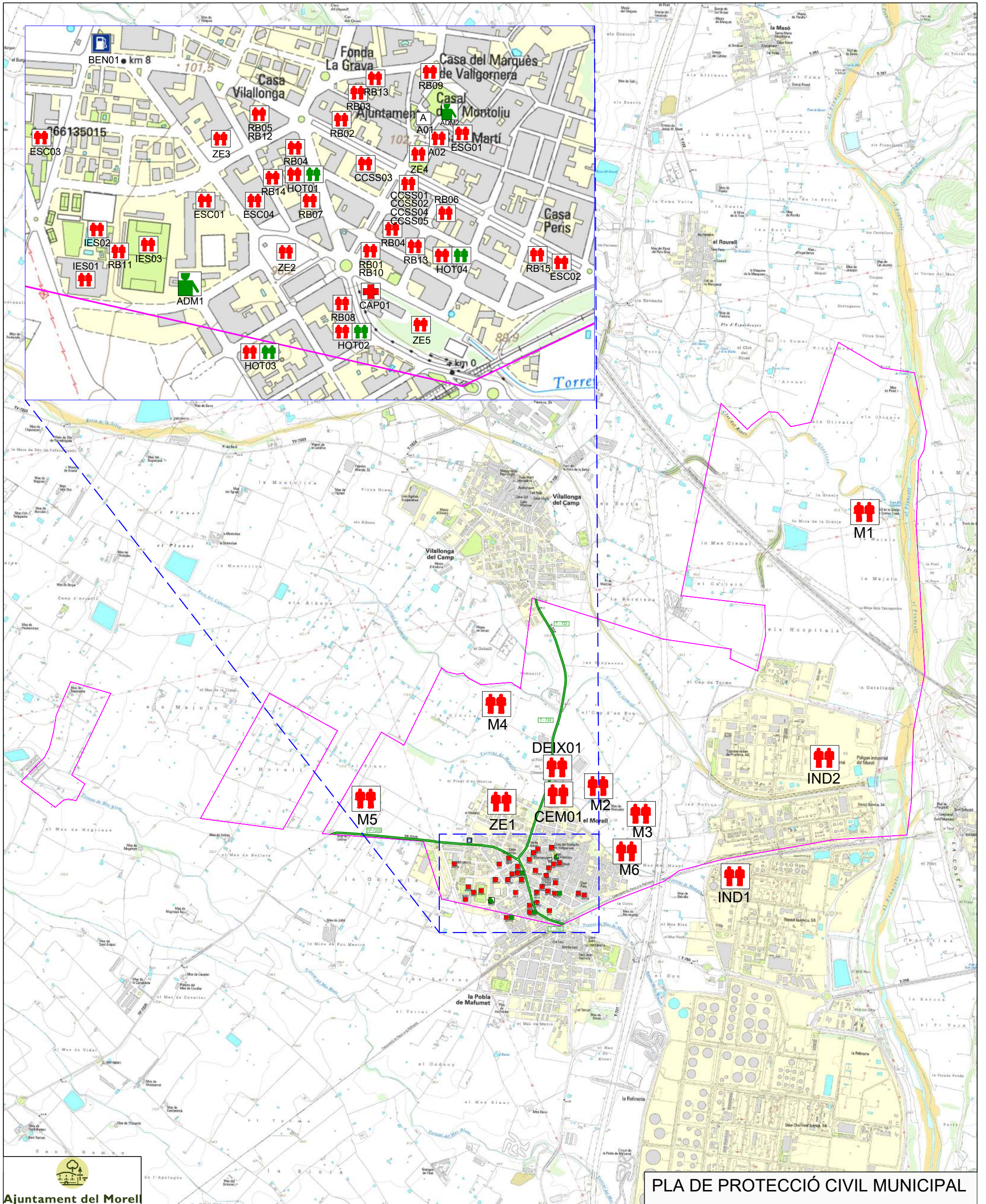
Tecolera, Llançadell, 47 B, entresòl
08022 Sabadell
Tel: 934 198 574 Fax: 934 179 718
info@tassociats.com
www.tassociats.com

PLÀNOL N°2

ESCALA: 1/20000 DIN-A3



MAIG 2022



 **Ajuntament del Morell**

LLEGGENDA		Centres d'acollida		Xarxa Viaria		Xarxa Ferroviària	
	Ajuntament		Correus		Cementiri		Estaments Municipals
	Elements vulnerables		Guardia Civil		Restaurant / Bar		Centre d'Atenció Primària
	Centres de salut		Benzinera		Esglésies		Instal·lacions esportives
	Escoles - Instituts		Limit Municipal		Hotels - Hostals		Centres Culturals i Serveis

PLA DE PROTECCIÓ CIVIL MUNICIPAL

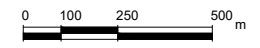
Plànol de la xarxa viària i ferroviària

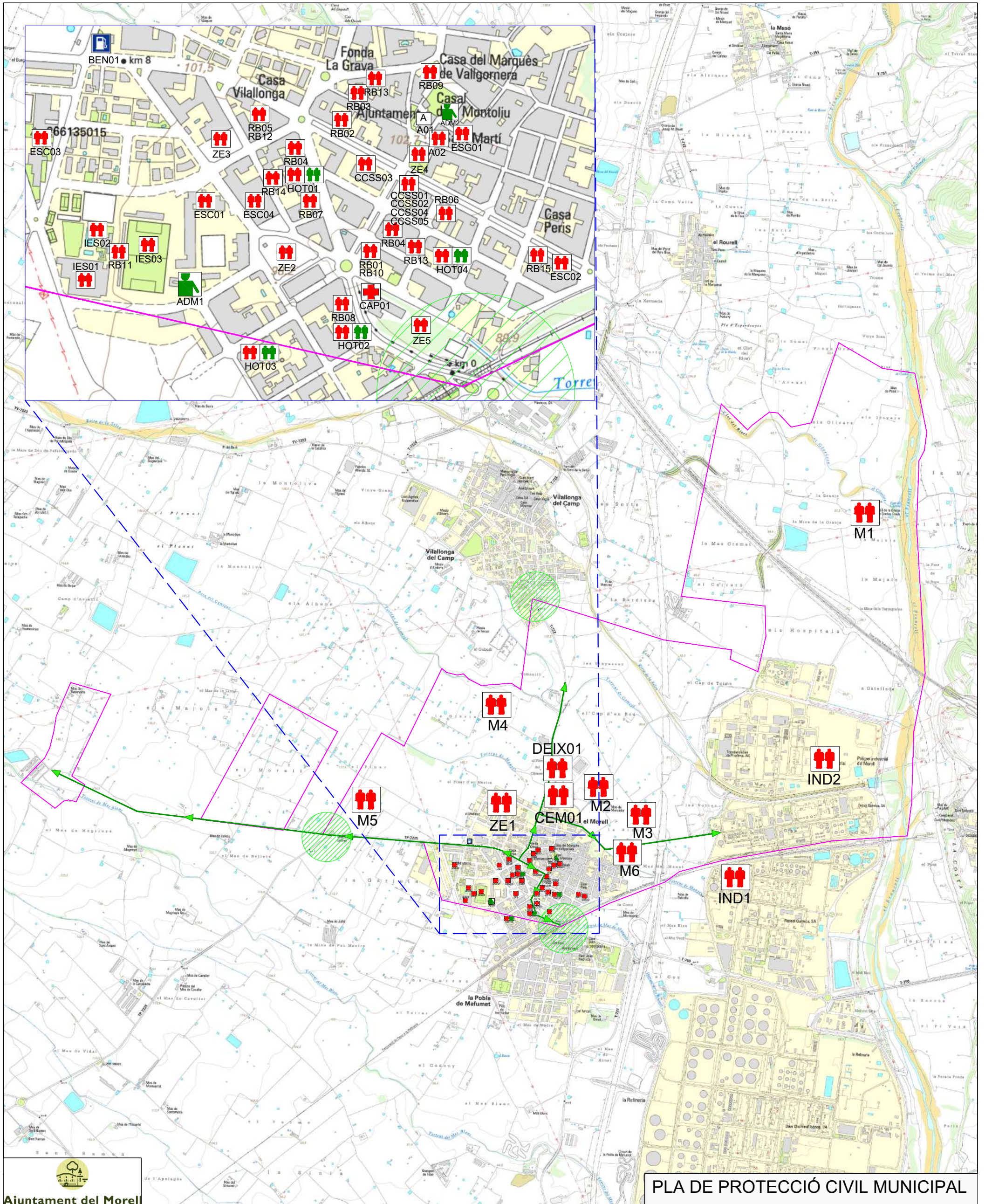
T&associats
 consultora
 Teodor Lladró, 47 B, entresol
 08022 Sabadell
 Tel: 934 198 574 Fax: 934 179 718
 info@tassociats.com
 www.tassociats.com

PLÀNOL N°3



















ESCALA: 1/20000 DIN-A3

MAIG 2022





 **Ajuntament del Moiré**

LLEGGENDA			
	Ajuntament		Centres d'acollida
	Elements vulnerables		Rutes d'Avís
	Centres de salut		Control d'Accessos
	Escoles - Instituts		Correus
	Limit Municipal		Cementiri
	Guardia Civil		Estaments Municipals
	Benzinera		Restaurant / Bar
	HOT		Centre d'Atencio Primaria
	Hoteles - Hostals		Esglésies
	CCSS		Instal·lacions esportives
			Centres Culturals i Serveis

PLA DE PROTECCIÓ CIVIL MUNICIPAL

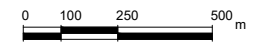
Plànol de les rutes d'Avís i del Control d'Accessos

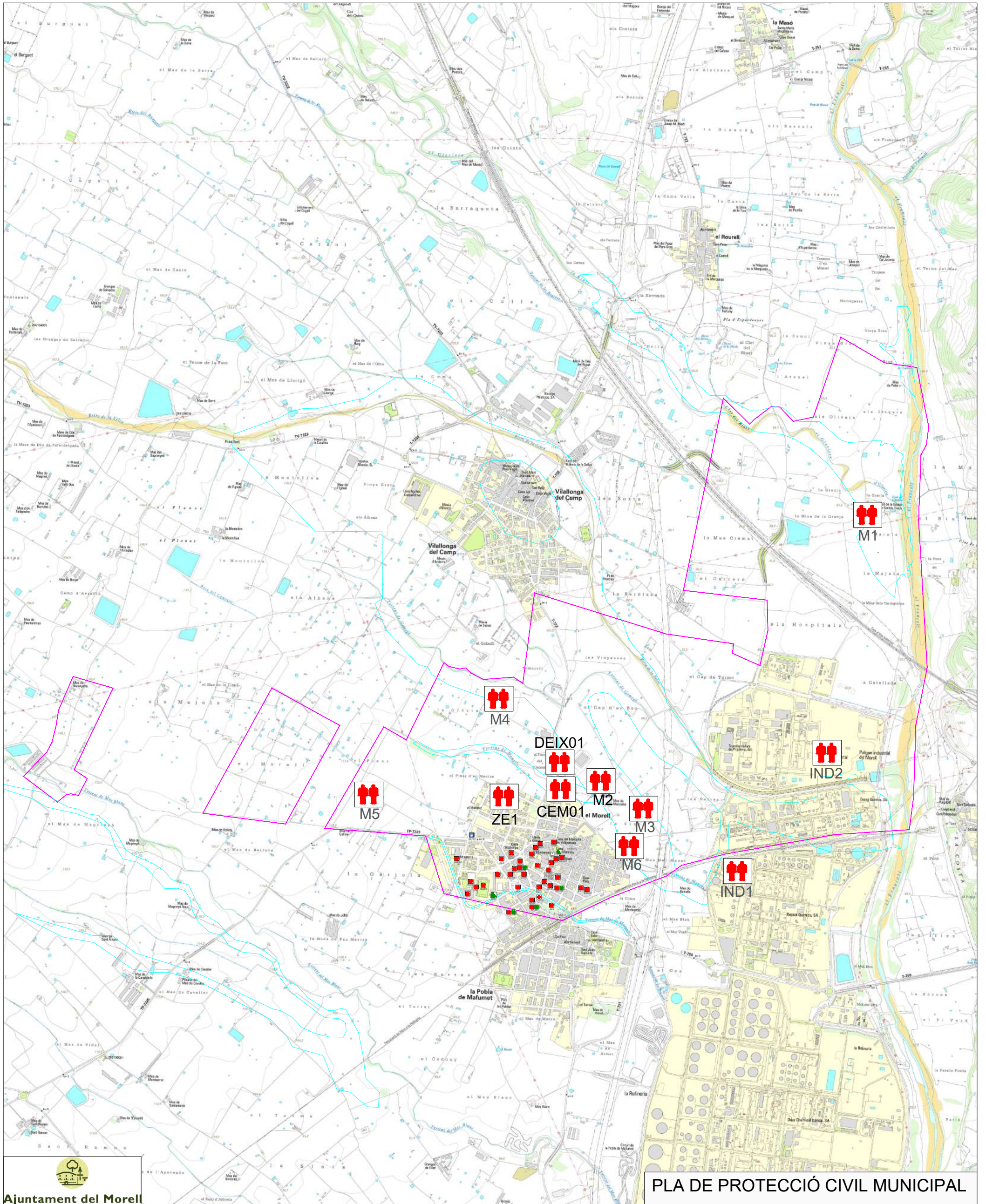
T&associats
 consultors
 Teodor Llombard, 47 B, entresol
 08022 Sabadell
 Tel: 934 198 574 Fax: 934 179 718
 info@tassociats.com
 www.tassociats.com

PLÀNOL N°4

ESCALA: 1/20000 DIN-A3

MAIG 2022






 **Ajuntament del Morell**

LLEGGENDA

- | | | | | | | | |
|--|----------------------|---|-----------------|---|------------------|--|-----------------------------|
|  | Ajuntament |  | Correus |  | Cementiri |  | Escoles - Instituts |
|  | Elements vulnerables |  | Guardia Civil |  | Restaurant / Bar |  | Centre d'Atenció Primària |
|  | Centres de salut |  | Benzinera |  | Esglésies |  | Instal·lacions esportives |
|  | Centres d'acollida |  | Limit Municipal |  | Hotels - Hostals |  | Centres Culturals i Serveis |

 Zones Inundables

PLA DE PROTECCIÓ CIVIL MUNICIPAL

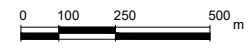
Plànol Zones Potencialment Inundables

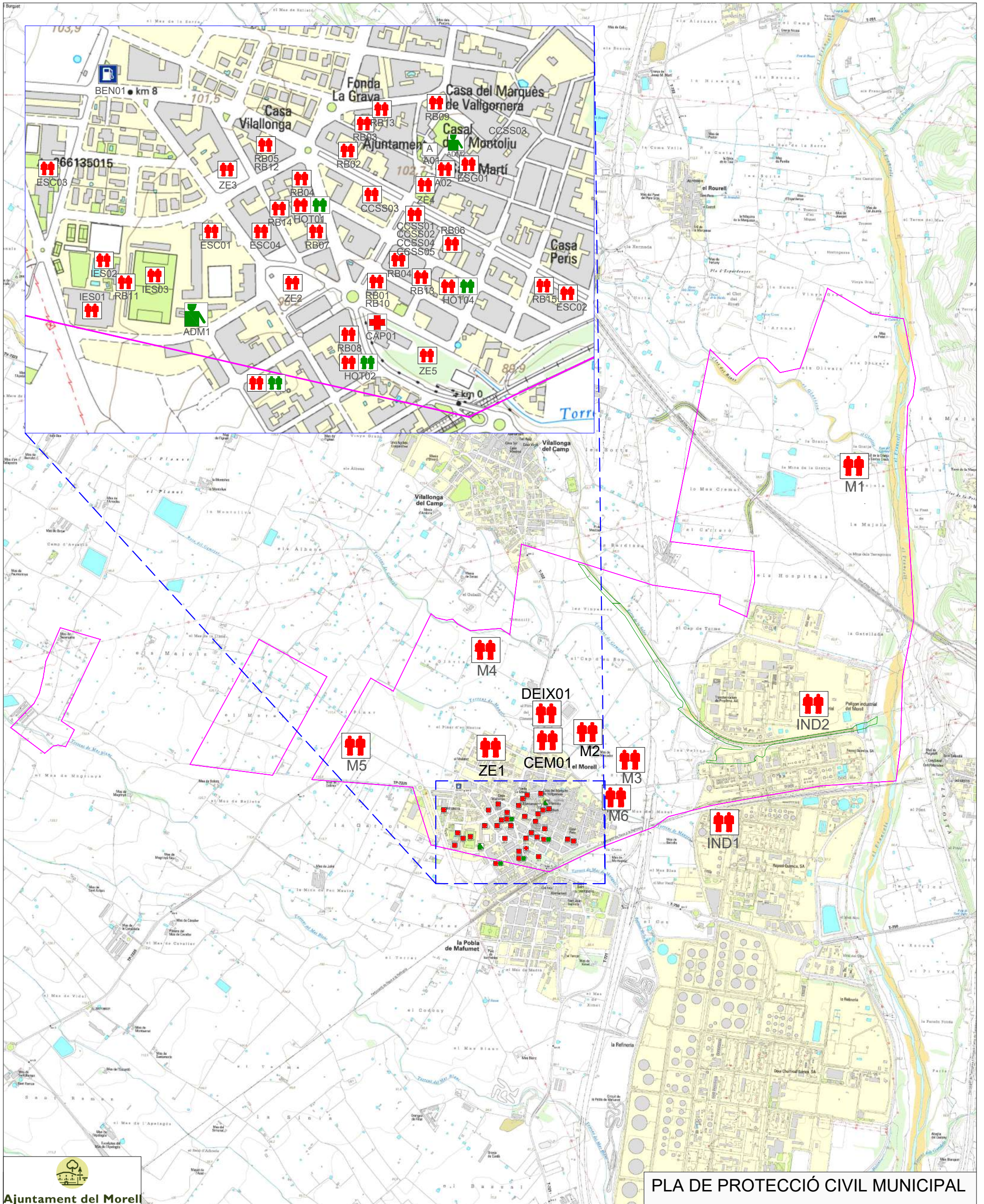
 Teodora Lamadrid, 50, ent. 2a
08002 Barcelona
Tel. 934 186 574 / Fax 934 178 718
info@tassociats.com
www.tassociats.com

PLÀNOL N°1

ESCALA: 1/20000 DIN-A3

















MAIG 2022





 **Ajuntament del Morell**

LLEGGENDA

- | | | | | | |
|---|---|---|------------------|---|-----------------------------|
|  Ajuntament |  Correus |  CEM | Cementiri |  ESC | Escoles - Instituts |
|  Elements vulnerables |  Guardia Civil |  RB | Restaurant / Bar |  CAP | Centre d'Atenció Primària |
|  Centres de salut |  Benzinera |  ESG | Esglésies |  IES | Instal·lacions esportives |
|  Centres d'acollida |  Limit Municipal |  HOT | Hotels - Hostals |  CCSS | Centres Culturals i Serveis |

 T - 50

PLA DE PROTECCIÓ CIVIL MUNICIPAL

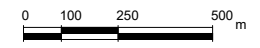
Plànol de Períodes de retorn T - 50

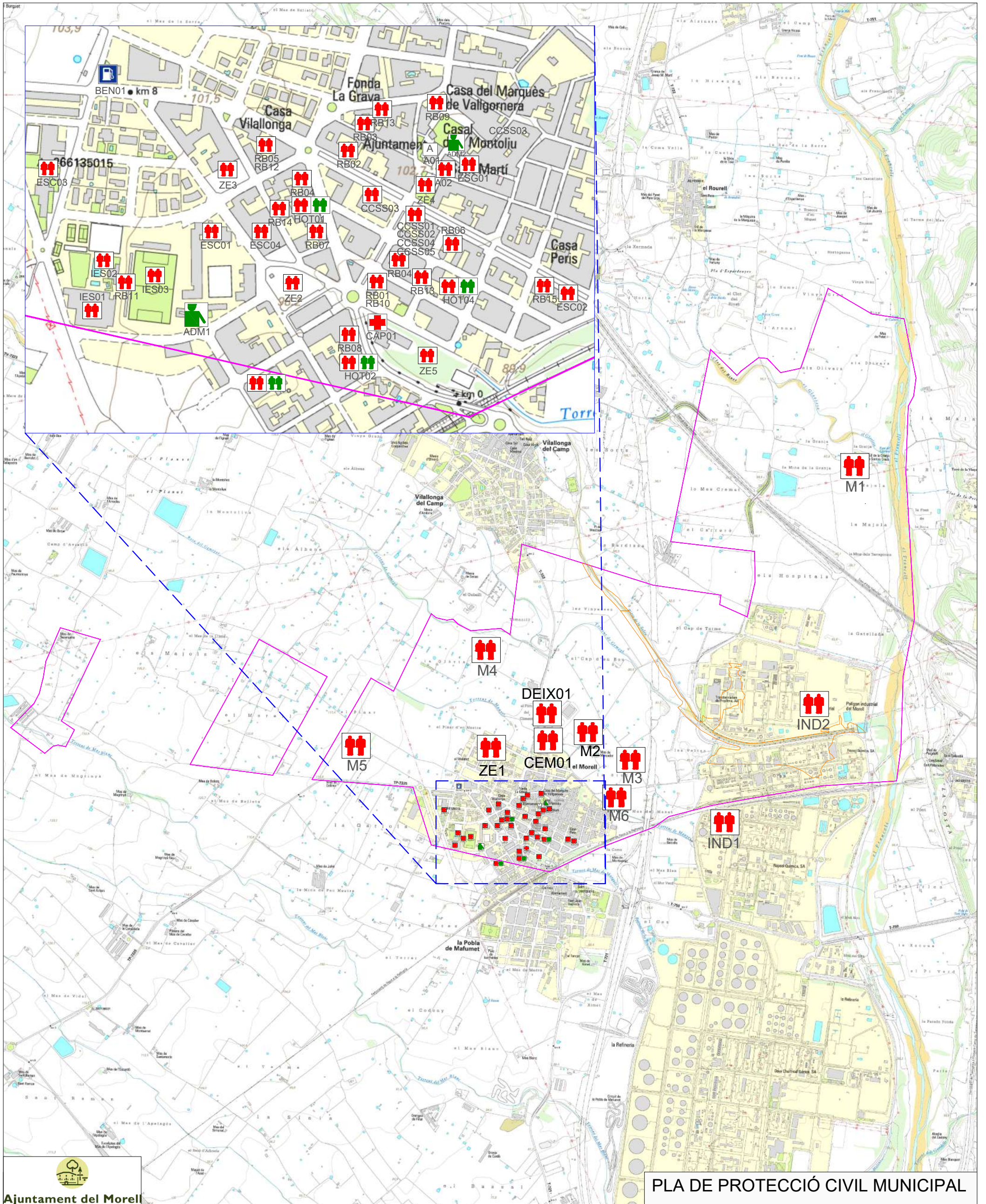
 Teodora Lamadrid, 50, ent. 2a
08022 Barcelona
Tel. 934 186 574 / Fax 934 178 718
info@tassociats.com
www.tassociats.com

PLÀNOL N.º 2.1

ESCALA: 1/20000 DIN-A3

















MAIG 2022





 **Ajuntament del Morell**

LLEGGENDA

- | | | | |
|---|---|--|---|
|  Ajuntament |  Correus |  Cementiri |  Escoles - Instituts |
|  Elements vulnerables |  Guardia Civil |  Restaurant / Bar |  Centre d'Atenció Primària |
|  Centres de salut |  Benzinera |  Esglésies |  Instal·lacions esportives |
|  Centres d'acollida |  Limit Municipal |  Hotels - Hostals |  Centres Culturals i Serveis |

 T - 100

PLA DE PROTECCIÓ CIVIL MUNICIPAL

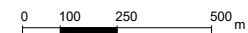
Plànol de Períodes de retorn T - 100

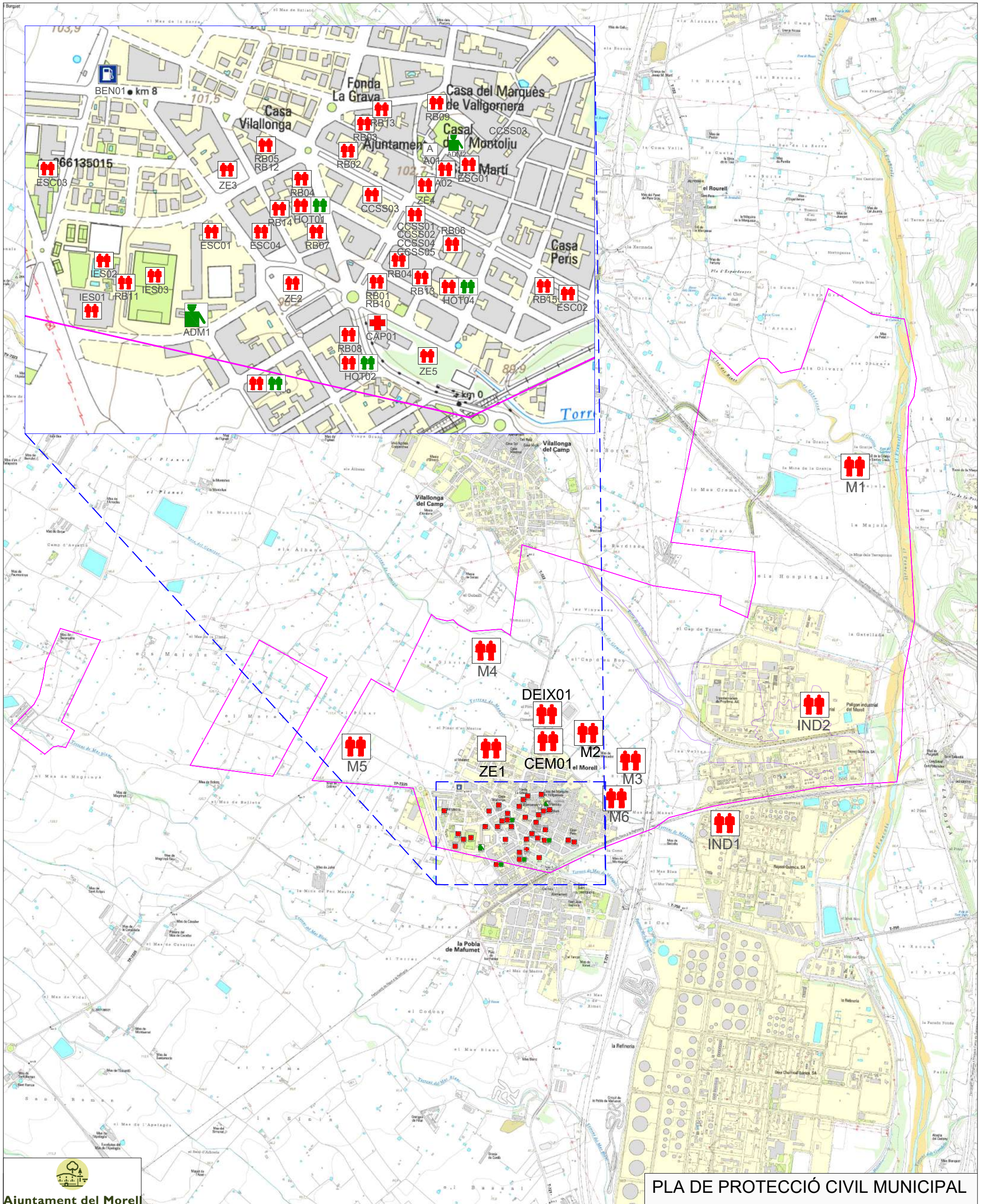
 Teodora Lamadrid, 50, ent. 2a
08022 Barcelona
Tel. 934 186 574 / Fax 934 178 718
info@tassociats.com
www.tassociats.com

PLÀNOL N.º2.2

ESCALA: 1/20000 DIN-A3

















MAIG 2022





 **Ajuntament del Morell**

LLEGGENDA

- | | | | |
|---|---|--|--|
|  Ajuntament |  Correus |  Cementiri |  Escoles - Instituts |
|  Elements vulnerables |  Guardia Civil |  Restaurant / Bar |  Centre d'Atenció Primària |
|  Centres de salut |  Benzinera |  Esglésies |  Instal·lacions esportives |
|  Centres d'acollida |  Limit Municipal |  Hotels - Hostals |  Centres Culturals i Serveis |

 T - 500

PLA DE PROTECCIÓ CIVIL MUNICIPAL

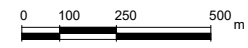
Plànol de Períodes de retorn T - 500

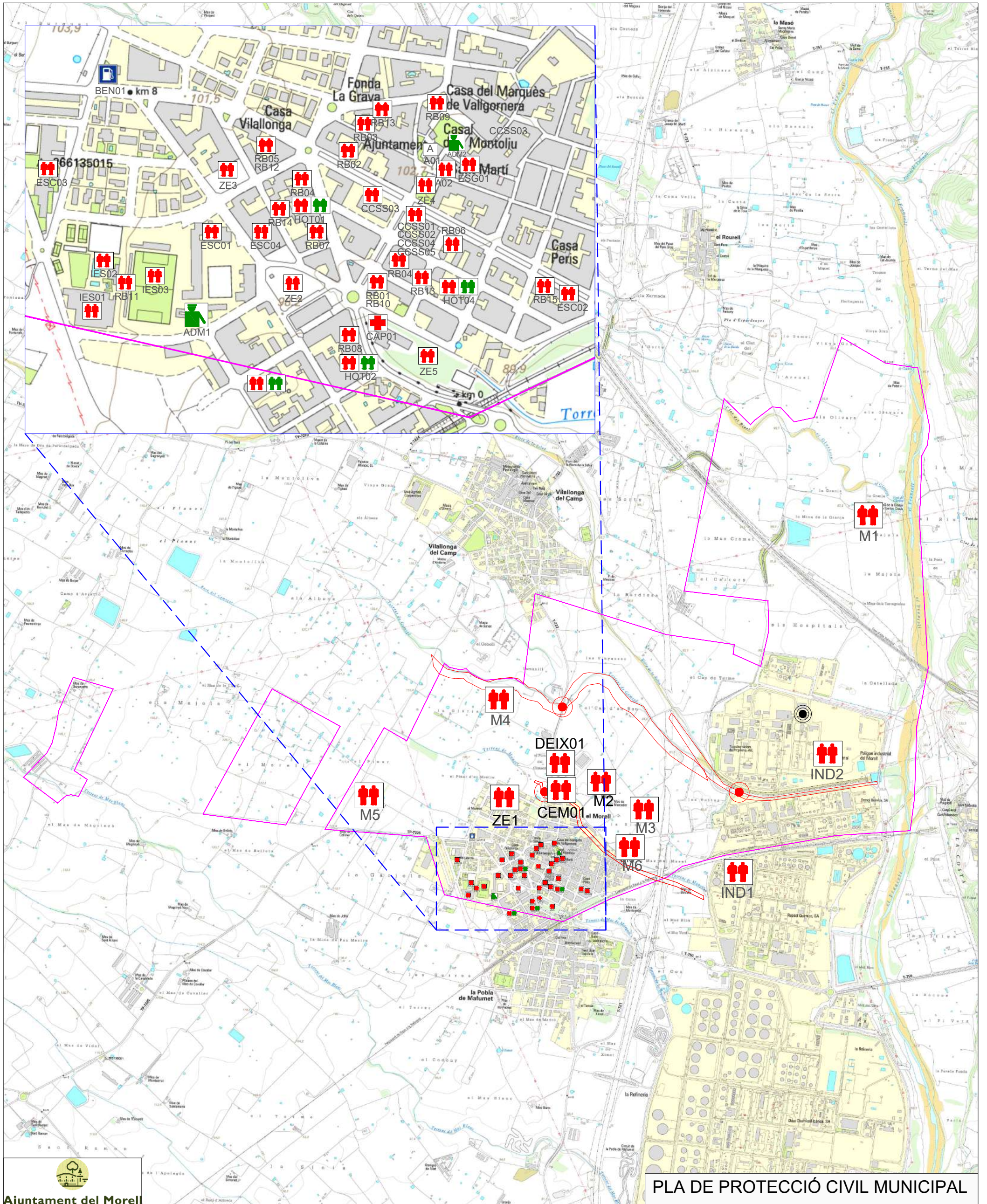
 Teodora Lamadrid, 50, ent. 2a
08022 Barcelona
Tel. 934 186 574 / Fax 934 178 718
info@tassociats.com
www.tassociats.com

PLÀNOL N.º 2.3

ESCALA: 1/20000 DIN-A3

MAIG 2022





 **Ajuntament del Morell**

LLEGGENDA			
	Ajuntament		Correus
	Elements vulnerables		Guardia Civil
	Centres de salut		Benzinera
	Centres d'acollida		Limit Municipal
	CEM		Restaurant / Bar
	ESC		Centre d'Atenció Primària
	ESG		Instal·lacions esportives
	HOT		Centres Culturals i Serveis

PLA DE PROTECCIÓ CIVIL MUNICIPAL

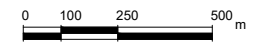
Plànol de Punts Conflictius, Punts d'Actuació Prioritària,

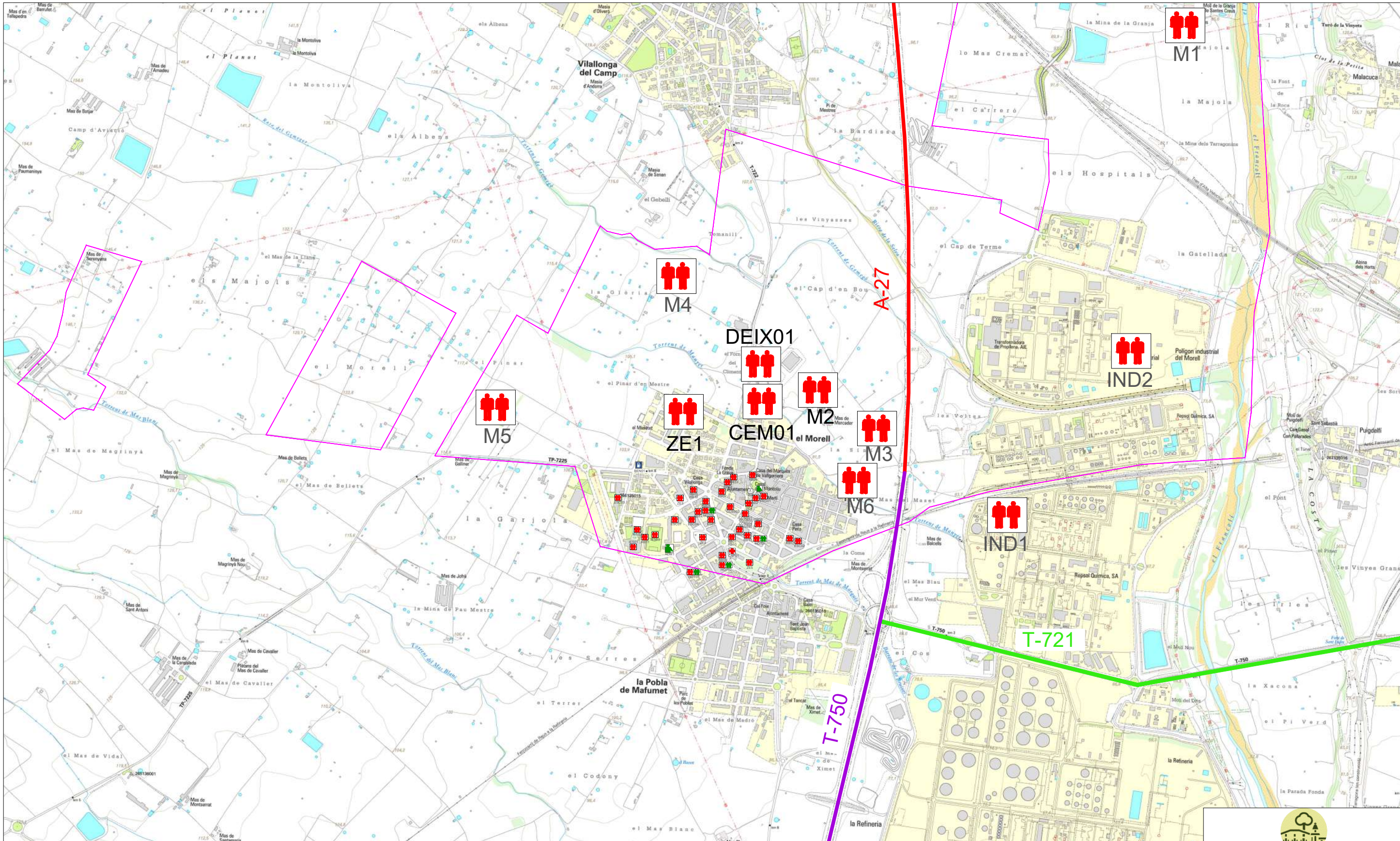
T&associats
 Teodora Lamadrid, 50, ent. 2a
 08002 Barcelona
 Tel. 934 186 574 / Fax 934 178 718
 info@tassociats.com
 www.tassociats.com

PLÀNOL N°3

ESCALA: 1/20000 DIN-A3

MAIG 2022





LLEENDA

Ajuntament	Correus	Perill baix	Perill alt	Perill molt alt
Elements vulnerables	Guardia Civil	CEM Cementiri	ESC Escoles - Instituts	
Centres de salut	Benzinera	RB Restaurant / Bar	CAP Centre d'Atenció Primària	
Centres d'acollida	Limit Municipal	ESG Esglésies	IES Instal·lacions esportives	
		HOT Hotels - Hostals	CCSS Centres Culturals i Serveis	

PLA DE PROTECCIÓ CIVIL MUNICIPAL

Plànol de nivell de perill per carretera

T&associats
 Teodora Llamadri, 47 B. entresol
 08022 Barcelona
 Tel. 934 193 514 / Fax 934 199 716
 info@tassociats.com
 www.tassociats.com

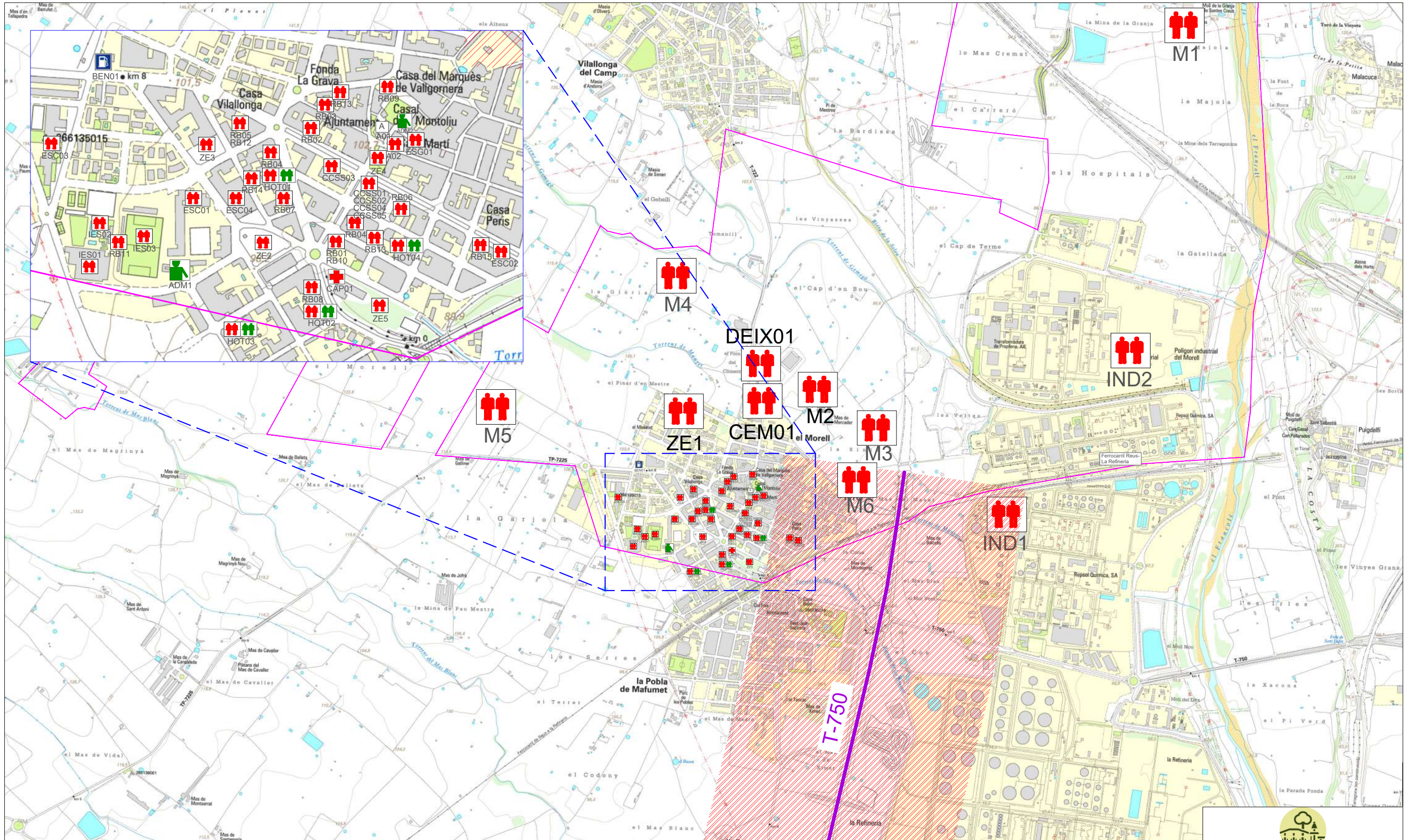
ESCALA: 1:15.000
 0 250 500 750m



Ajuntament del Morell

PLÀNOL N°1

MAIG 2022



LLEENDA

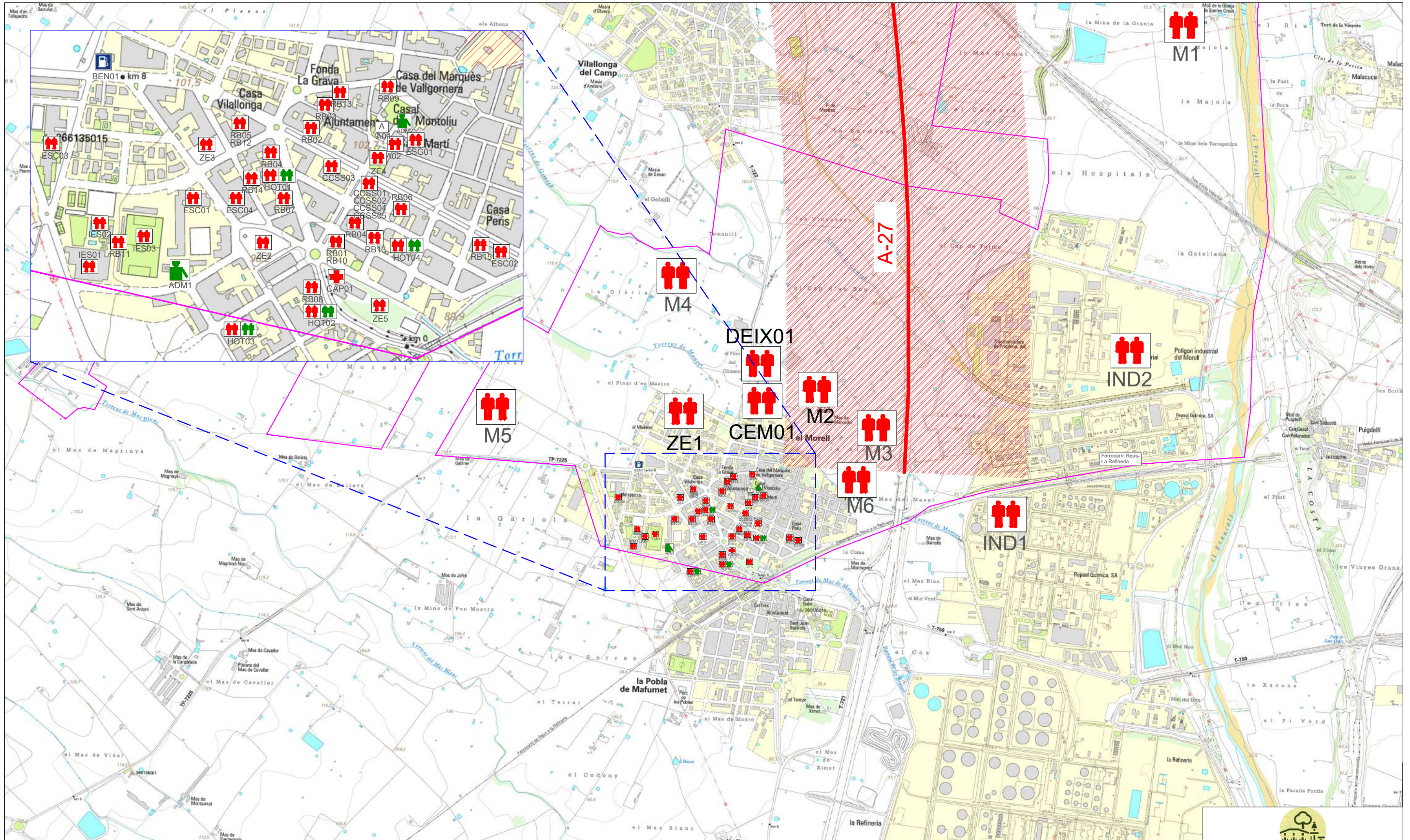
Ajuntament	Correus	Perill molt alt	Afectació 500m
Elements vulnerables	Guardia Civil	CEM Cementiri	ESC Escoles - Instituts
Centres de salut	Benzinera	RB Restaurant / Bar	CAP Centre d'Atenció Primària
Centres d'acollida	Limit Municipal	ESG Esglésies	IES Instal·lacions esportives
		HOT Hotels - Hostals	CCSS Centres Culturals i Serveis

PLA DE PROTECCIÓ CIVIL MUNICIPAL

Plànol de zones d'afectació per carretera de 500m

 Teodora Llamadri, 47 B, entresol 08022 Barcelona Tel: 934 189 574 / Fax: 934 178 719 info@tassociats.com www.tassociats.com	PLÀNOL Nº2
	MAIG 2022

ESCALA: 1:15.000 DIN-A3
 0 250 500 750m



LLEENDA

	Ajuntament		Correus		Perill alt		Afectació 500m
	Elements vulnerables		Guardia Civil		Cementiri		Escoles - Instituts
	Centres de salut		Benzinera		Restaurant / Bar		Centre d'Atenció Primària
	Centres d'acollida		Limit Municipal		Esglésies		Instal·lacions esportives
					Hotels - Hostals		Centres Culturals i Serveis

PLA DE PROTECCIÓ CIVIL MUNICIPAL

Plànol de zones d'afectació per carretera de 500m

T&associats
 consultors
 Teodora Llamadri, 47 B, entresol
 08022 Barcelona
 Tel. 934 189 574 / Fax 934 178 719
 info@tassociats.com
 www.tassociats.com

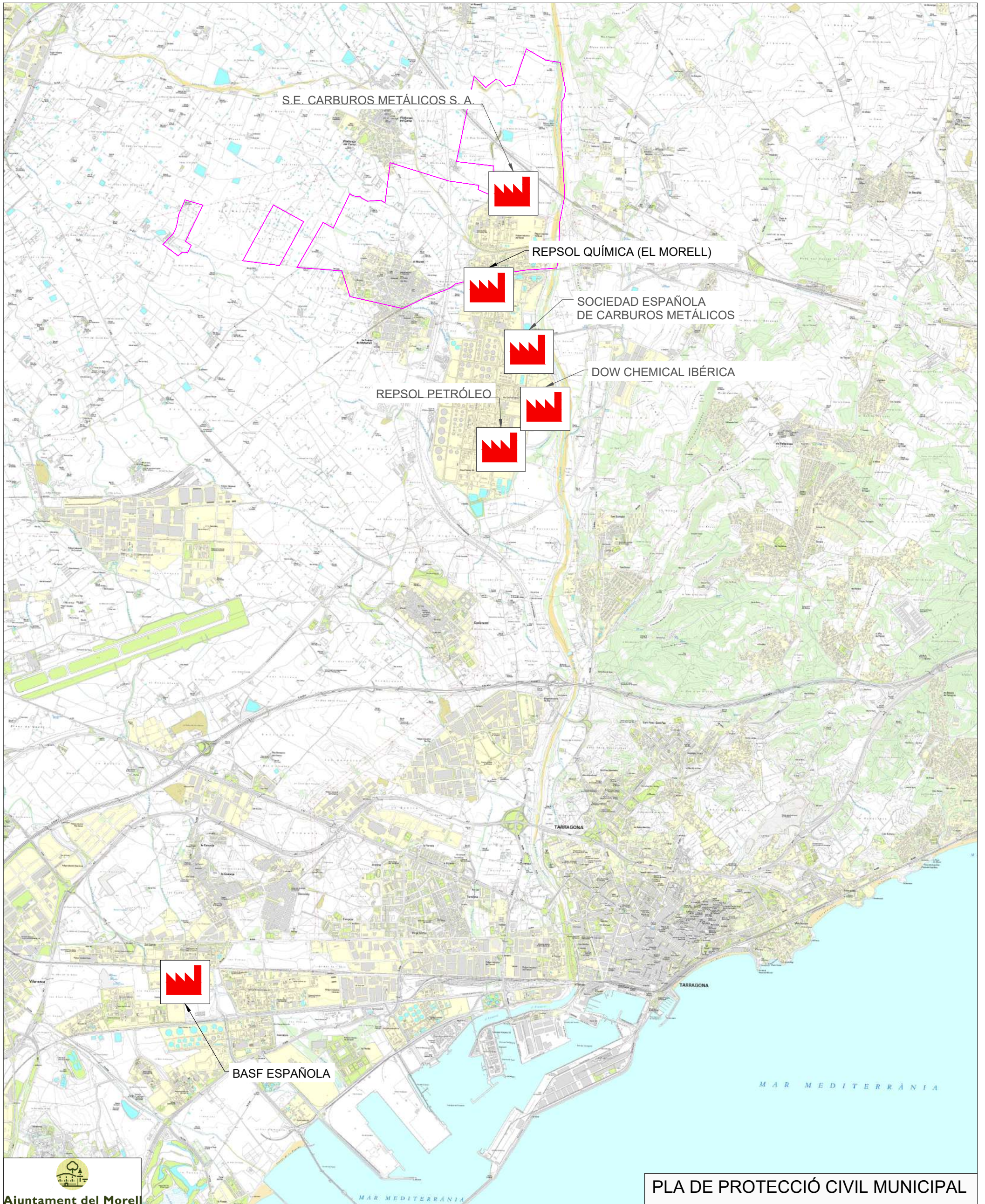
ESCALA: 1:15.000 DIN-A3
 0 250 500 750m



Ajuntament del Morell

PLÀNOL Nº3

MAIG 2022



LLEGENDA

- | | | | | | | | |
|--|----------------------|--|-----------------|--|------------------|--|-----------------------------|
| | Ajuntament | | Correus | | Cementiri | | Escoles - Instituts |
| | Elements vulnerables | | Guardia Civil | | Restaurant / Bar | | Centre d'Atenció Primària |
| | Centres de salut | | Benzinera | | Esglésies | | Instal·lacions esportives |
| | Centres d'acollida | | Limit Municipal | | Hotels - Hostals | | Centres Culturals i Serveis |

Risc Químic Alt


PLA DE PROTECCIÓ CIVIL MUNICIPAL

Plànol d'Ubicació de les Indústries

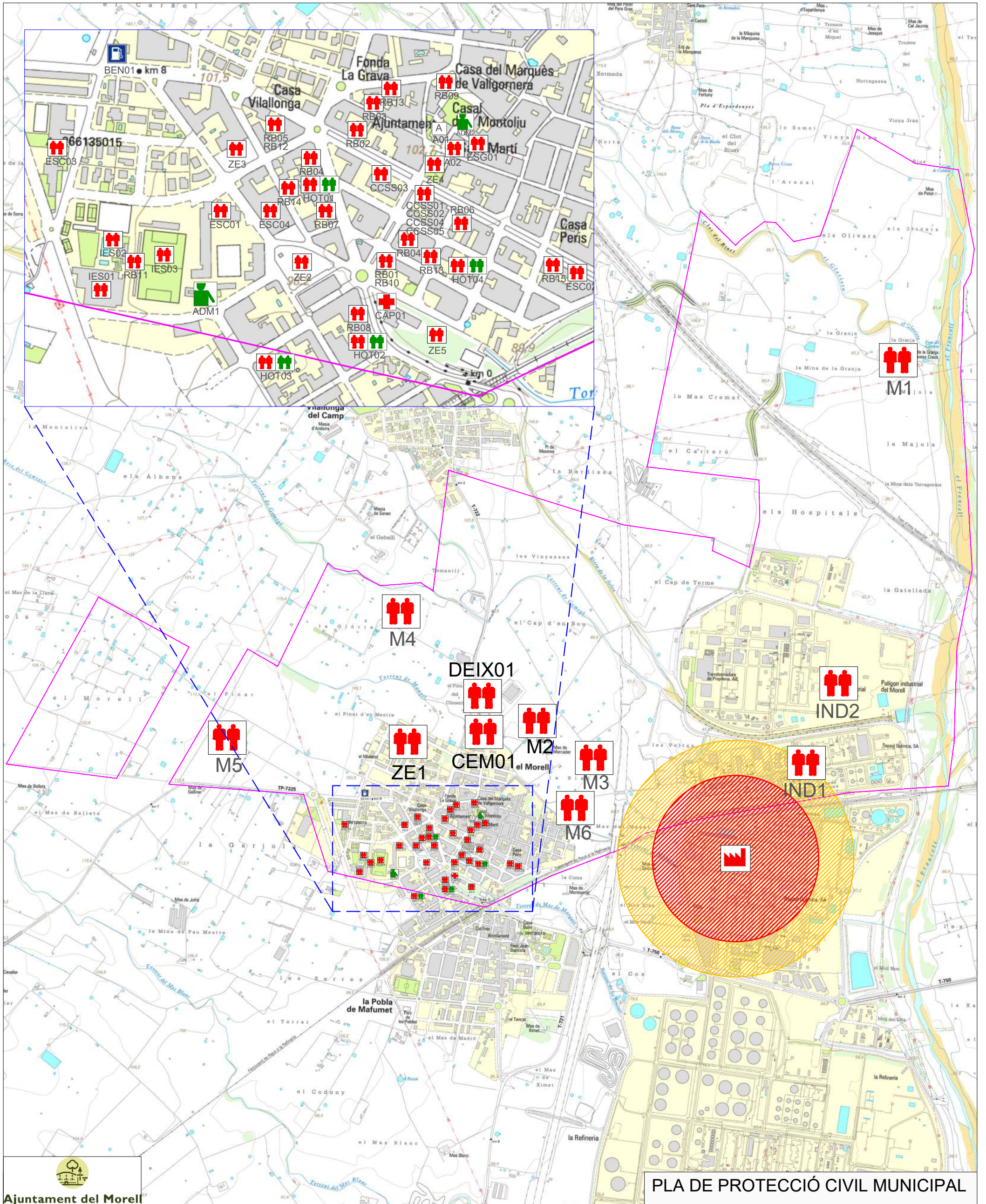
Teodora Lamadrid, 50, ent. 2a
08022 Barcelona
Tel. 934 186 574 / Fax 934 178 718
info@tassociats.com
www.tassociats.com

PLÀNOL N°1

ESCALA: 1/45000 DIN-A3



MAIG 2022



 **Ajuntament del Morell**

LLEGGENDA			
	Ajuntament		Correus
	Elements vulnerables		Guardia Civil
	Centres de salut		Benzinera
	Centres d'acollida		Limit Municipal
	Risc Químic Alt		Zona Intervenció (354m)
	Zona Alerta (504m)		CEM Cementiri
	EScoles - Instituts		RB Restaurant / Bar
	CAP Centre d'Atenció Primària		ESG Esglésies
	IES Instal·lacions esportives		HOT Hotels - Hostals
	CCSS Centres Culturals i Serveis		

PLA DE PROTECCIÓ CIVIL MUNICIPAL

Plànol Repsol Química (El Morell) 3A

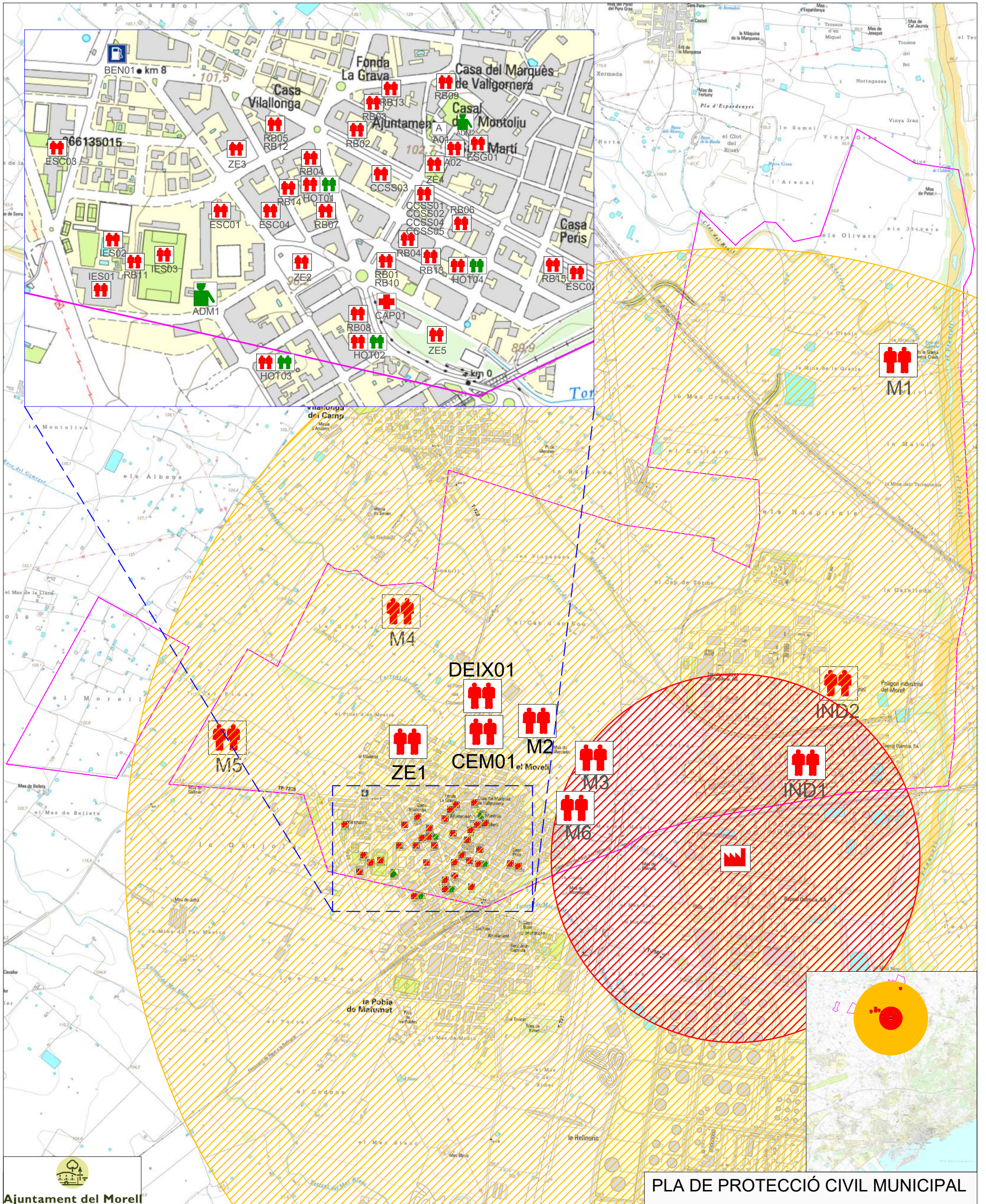
 Teodora Lamadrid, 50, ent. 2a
08022 Barcelona
Tel. 934 186 574 / Fax 934 178 718
info@tassociats.com
www.tassociats.com

PLÀNOL N°2.1

ESCALA: 1/15000 DIN-A3

0 200 350 500m

MAIG 2022



 **Ajuntament del Morell**

LLEGGENDA

	Ajuntament		Correus		CEM Cementiri		ESC Escoles - Instituts
	Elements vulnerables		Guardia Civil		RB Restaurant / Bar		CAP Centre d'Atenció Primària
	Centres de salut		Benzinera		ESG Esglésies		IES Instal·lacions esportives
	Centres d'acollida		Limit Municipal		HOT Hotels - Hostals		CCSS Centres Culturals i Serveis

PLA DE PROTECCIÓ CIVIL MUNICIPAL

Plànol Repsol Química (El Morell) 3B

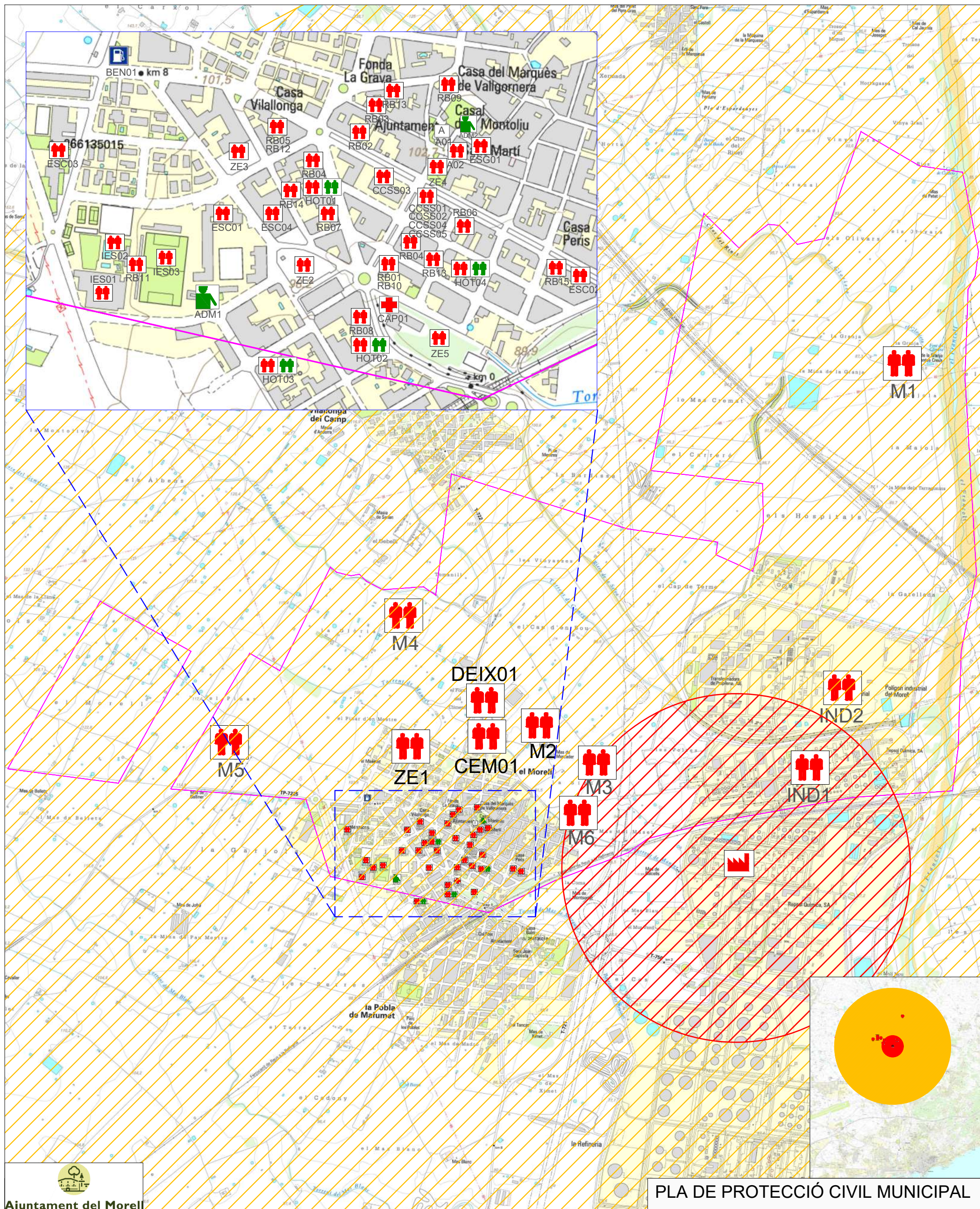
 Teodora Lamadrid, 50, ent. 2a
08022 Barcelona
Tel. 934 186 574 / Fax 934 178 718
info@tassociats.com
www.tassociats.com

PLÀNOL N°2.2

ESCALA: 1/15000 DIN-A3

0 200 350 500m

MAIG 2022



 **Ajuntament del Morell**

LLEGGENDA

- | | | | | | | | |
|--|----------------------|---|----------------------|--|----------------------------------|--|-------------------------------|
|  | Ajuntament |  | Correus |  | Zona Intervenció (740m) |  | Zona Alerta (4100m) |
|  | Elements vulnerables |  | Guardia Civil |  | CEM Cementiri |  | Escoles - Instituts |
|  | Centres de salut |  | Benzinera |  | RB Restaurant / Bar |  | CAP Centre d'Atenció Primària |
|  | Centres d'acollida |  | Limit Municipal |  | ESG Esglésies |  | IES Instal·lacions esportives |
| | |  | HOT Hotels - Hostals |  | CCSS Centres Culturals i Serveis | | |


PLA DE PROTECCIÓ CIVIL MUNICIPAL

Plànol Repsol Química (El Morell) 3C

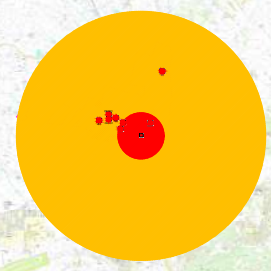
 Teodora Lamadrid, 50, ent. 2a
08022 Barcelona
Tel. 934 186 574 / Fax 934 178 718
info@tassociats.com
www.tassociats.com

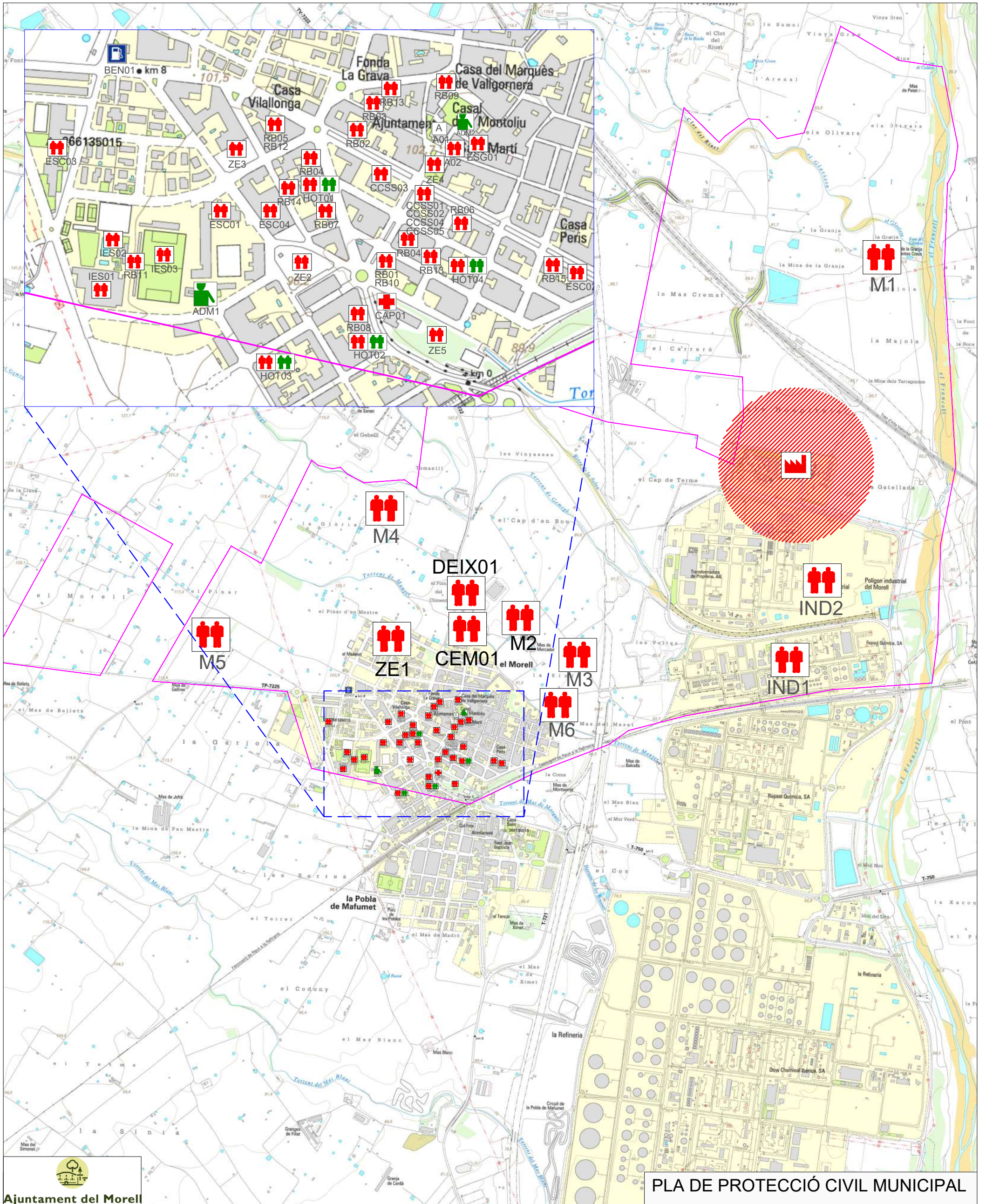
PLÀNOL N°2.3

ESCALA: 1/15000 DIN-A3




MAIG 2022





 **Ajuntament del Morell**

LLEGGENDA			
	Ajuntament		Correus
	Elements vulnerables		Guardia Civil
	Centres de salut		Benzinera
	Centres d'acollida		Limit Municipal
	Risc Químic Alt		Zona Intervenció (33m)
	Zona Alerta (33m)		CEM Cementiri
	EScoles - Instituts		RB Restaurant / Bar
	CAP Centre d'Atenció Primària		ESG Esglésies
	IES Instal·lacions esportives		HOT Hotels - Hostals
	CCSS Centres Culturals i Serveis		

PLA DE PROTECCIÓ CIVIL MUNICIPAL

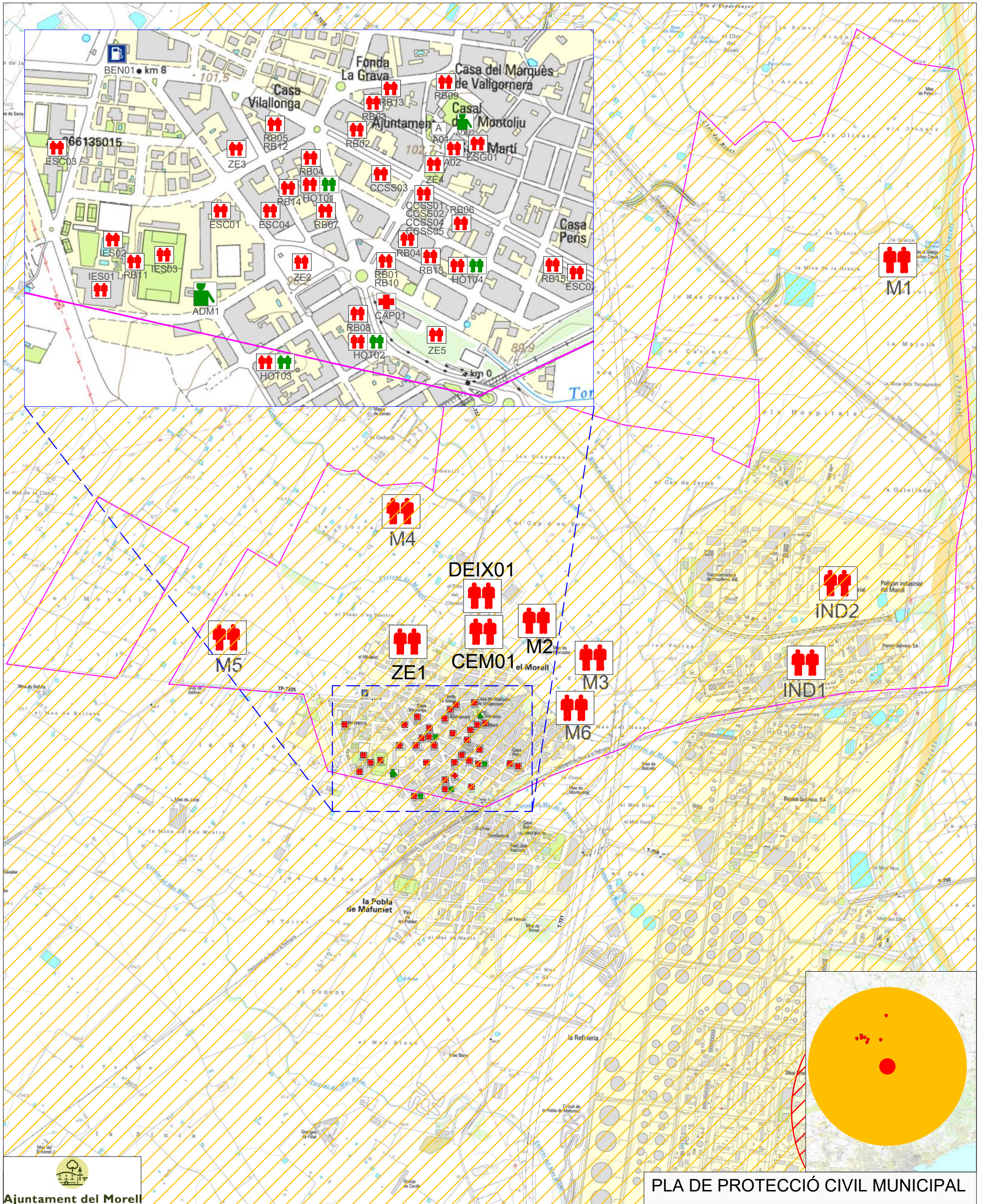
Plànol Sociedad Española de Carburos Metálicos (La Pobla de Mafumet) 3

 Teodora Lamadrid, 50, ent. 2a
08022 Barcelona
Tel. 934 186 574 / Fax. 934 178 718
info@tassociats.com
www.tassociats.com

PLÀNOL N°3

ESCALA: 1/15000 DIN-A3
0 200 350 500m

MAIG 2022



 **Ajuntament del Morell**

LLEGENDA

- | | | | | | | | |
|--|----------------------|---|-----------------|---|-------------------------|--|----------------------------------|
|  | Ajuntament |  | Risc Químic Alt |  | Zona Intervenció (530m) |  | Zona Alerta (5600m) |
|  | Elements vulnerables |  | Correus |  | CEM Cementiri |  | ESCs - Instituts |
|  | Centres de salut |  | Guardia Civil |  | RB Restaurant / Bar |  | CAP Centre d'Atenció Primària |
|  | Centres d'acollida |  | Benzinera |  | ESG Esglésies |  | IES Instal·lacions esportives |
| | |  | Limit Municipal |  | HOT Hotels - Hostals |  | CCSS Centres Culturals i Serveis |

PLA DE PROTECCIÓ CIVIL MUNICIPAL

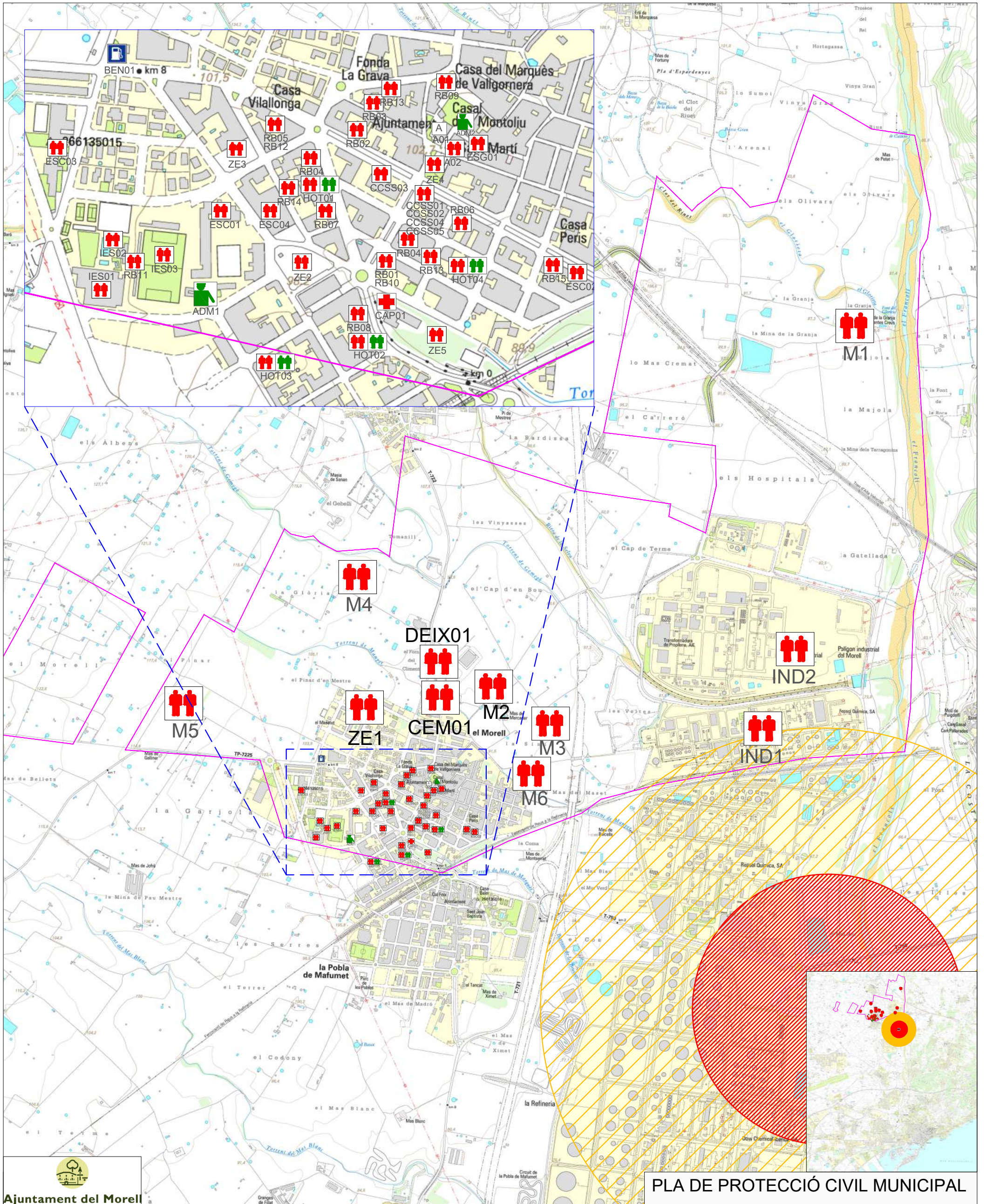
Plànol Dow Chemical Ibérica (La Pobla de Mafumet) 3

 Teodora Lamadrid, 50, ent. 2a
08022 Barcelona
Tel. 934 186 574 / Fax 934 178 718
info@tassociats.com
www.tassociats.com




PLÀNOL N°4

ESCALA: 1/15000 DIN-A3
0 200 350 500m

MAIG 2022



 **Ajuntament del Morell**

LLEGGENDA			
	Ajuntament		Correus
	Elements vulnerables		Guardia Civil
	Centres de salut		Benzinera
	Centres d'acollida		Limit Municipal
	Zona Intervenció (577m)		CEM Cementiri
	Zona Alerta (1200m)		RB Restaurant / Bar
	Risc Químic Alt		ESG Esglésies
	ESC Escoles - Instituts		HOT Hotels - Hostals
	CAP Centre d'Atenció Primària		CCSS Centres Culturals i Serveis
	IES Instal·lacions esportives		

PLA DE PROTECCIÓ CIVIL MUNICIPAL

Plànol Sociedad Española de Carburos Metálicos (La Pobla de Mafumet) 3B

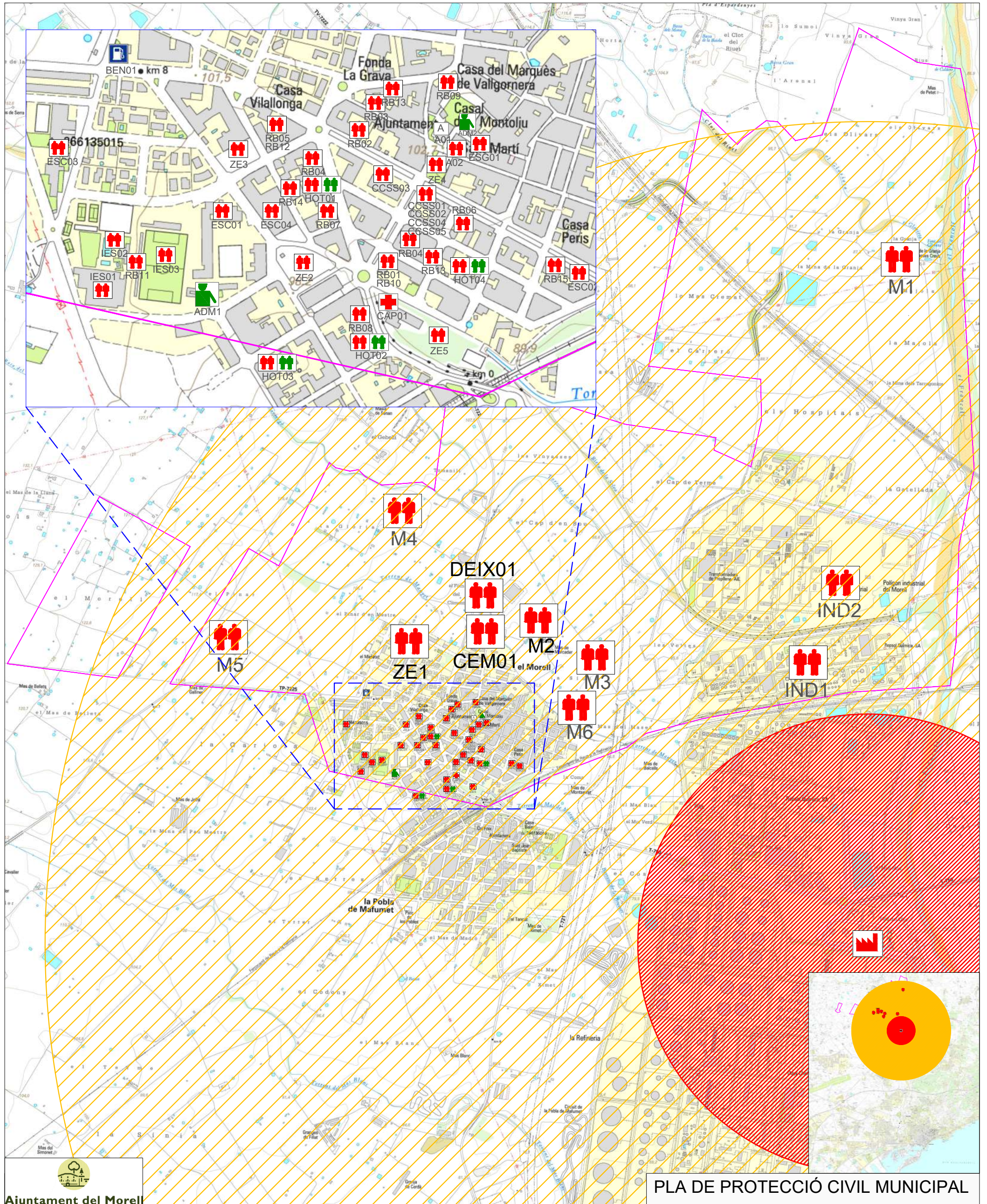
T&associats Teodora Lamadrid, 50, ent. 2a
08022 Barcelona
Tel. 934 186 574 / Fax. 934 178 718
info@tassociats.com
www.tassociats.com

PLÀNOL N°5.1

ESCALA: 1/15000 DIN-A3

0 200 350 500m

MAIG 2022



 **Ajuntament del Morell**

LLEGGENDA

- | | | | | | | | |
|--|----------------------|---|----------------------|--|----------------------------------|--|-------------------------------|
|  | Ajuntament |  | Correus |  | Zona Intervenció (978m) |  | Zona Alerta (3500m) |
|  | Elements vulnerables |  | Guardia Civil |  | CEM Cementiri |  | ESCs - Instituts |
|  | Centres de salut |  | Benzinera |  | RB Restaurant / Bar |  | CAP Centre d'Atenció Primària |
|  | Centres d'acollida |  | Limit Municipal |  | ESG Esglésies |  | IES Instal·lacions esportives |
| | |  | HOT Hotels - Hostals |  | CCSS Centres Culturals i Serveis | | |

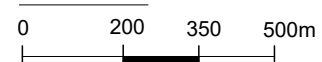
PLA DE PROTECCIÓ CIVIL MUNICIPAL

Plànol Sociedad Española de Carburos Metálicos (La Pobla de Mafumet) 3C

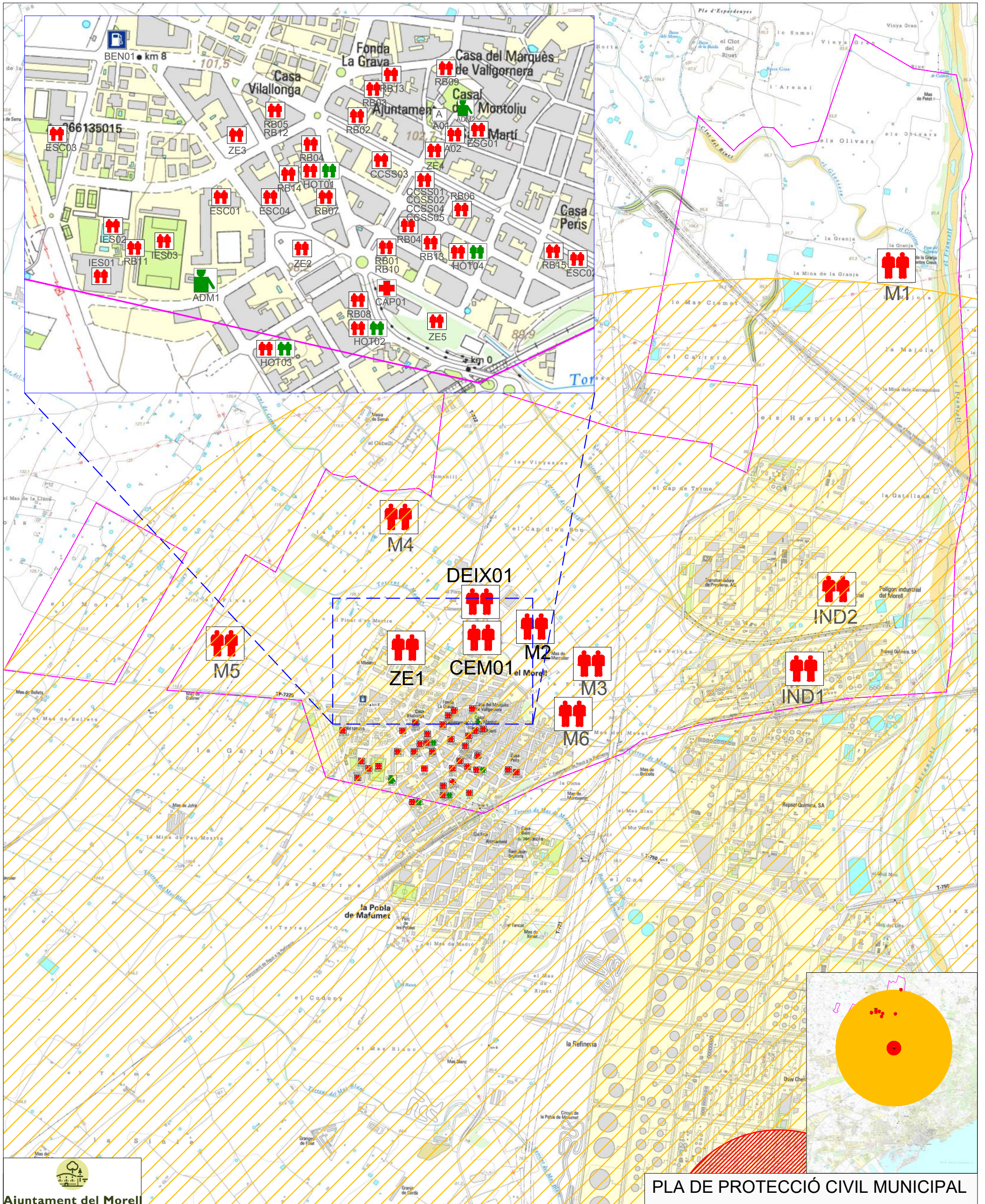
 Teodora Lamadrid, 50, ent. 2a
08022 Barcelona
Tel. 934 186 574 / Fax. 934 178 718
info@tassociats.com
www.tassociats.com

PLÀNOL N°5.2

ESCALA: 1/15000 DIN-A3



MAIG 2022



 **Ajuntament del Morell**

LLEGGENDA			
	Ajuntament		Correus
	Elements vulnerables		Guardia Civil
	Centres de salut		Benzinera
	Centres d'acollida		Limit Municipal
	Risc Químic Alt		Zona Intervenció (476m)
	CEM Cementiri		Zona Alerta (4100m)
	ESC Escoles - Instituts		RB Restaurant / Bar
	H Centres de salut		CAP Centre d'Atenció Primària
	RB Restaurant / Bar		ESG Esglésies
	CAP Centre d'Atenció Primària		IES Instal·lacions esportives
	ESG Esglésies		HOT Hotels - Hostals
	IES Instal·lacions esportives		CCSS Centres Culturals i Serveis

PLA DE PROTECCIÓ CIVIL MUNICIPAL

Plànol Repsol Petroleo (La Pobla de Mafumet) 3A

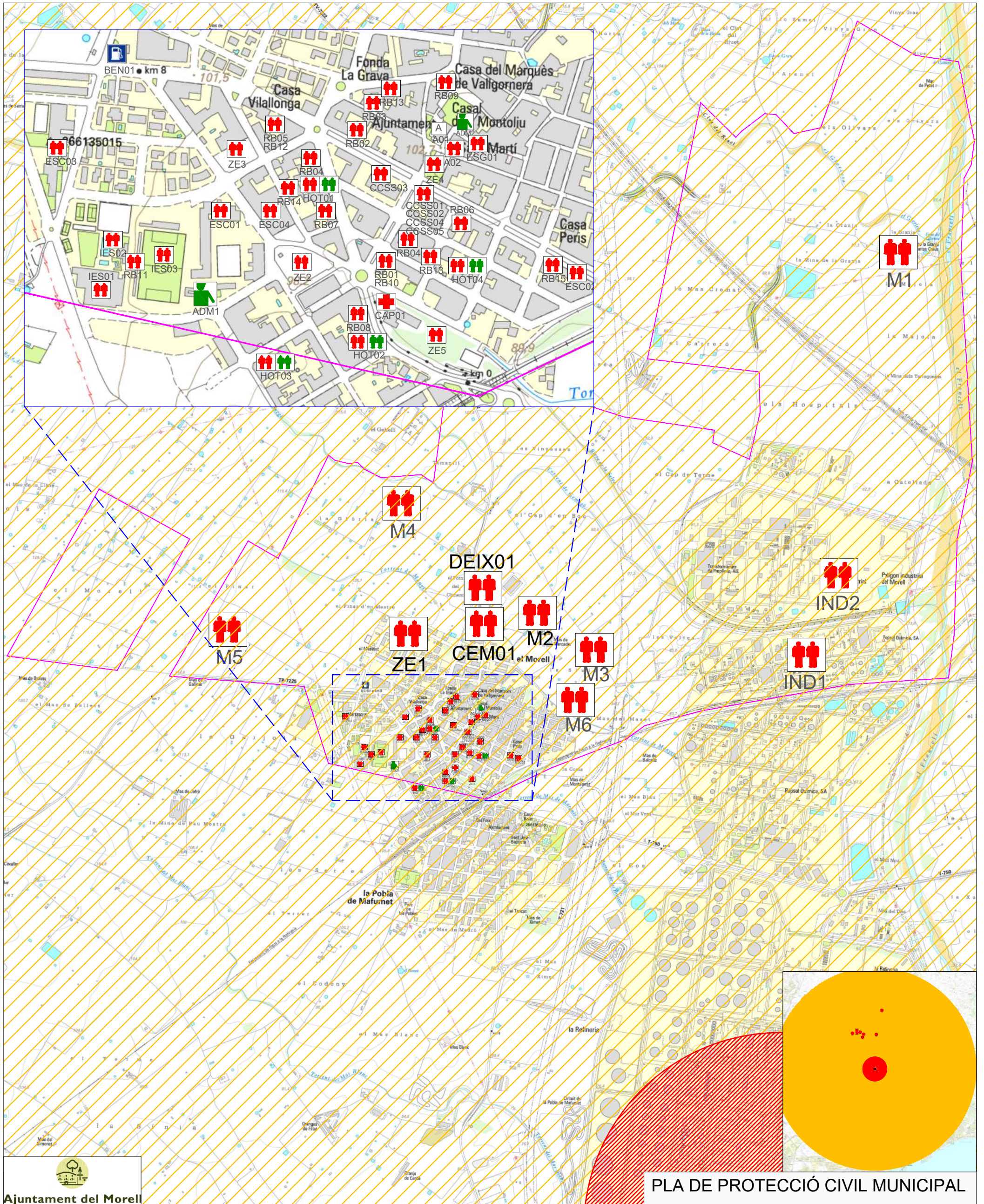
 Teodora Lamadrid, 50, ent. 2a
08022 Barcelona
Tel. 934 186 574 / Fax. 934 178 718
info@tassociats.com
www.tassociats.com

PLÀNOL N°6.1

ESCALA: 1/15000 DIN-A3

0 200 350 500m

MAIG 2022



 **Ajuntament del Morell**

LLEGENDA			
	Ajuntament		Correus
	Elements vulnerables		Guardia Civil
	Centres de salut		Benzinera
	Centres d'acollida		Limit Municipal
	Risc Químic Alt		Zona Intervenció (838m)
	CEM Cementiri		Zona Alerta (7200m)
	EScoles - Instituts		Restaurat / Bar
	Centre d'Atenció Primària		Esglésies
	Instal·lacions esportives		Hotels - Hostals
	Centres Culturals i Serveis		

PLA DE PROTECCIÓ CIVIL MUNICIPAL

Plànol Repsol Petroleo (La Pobla de Mafumet) 3B

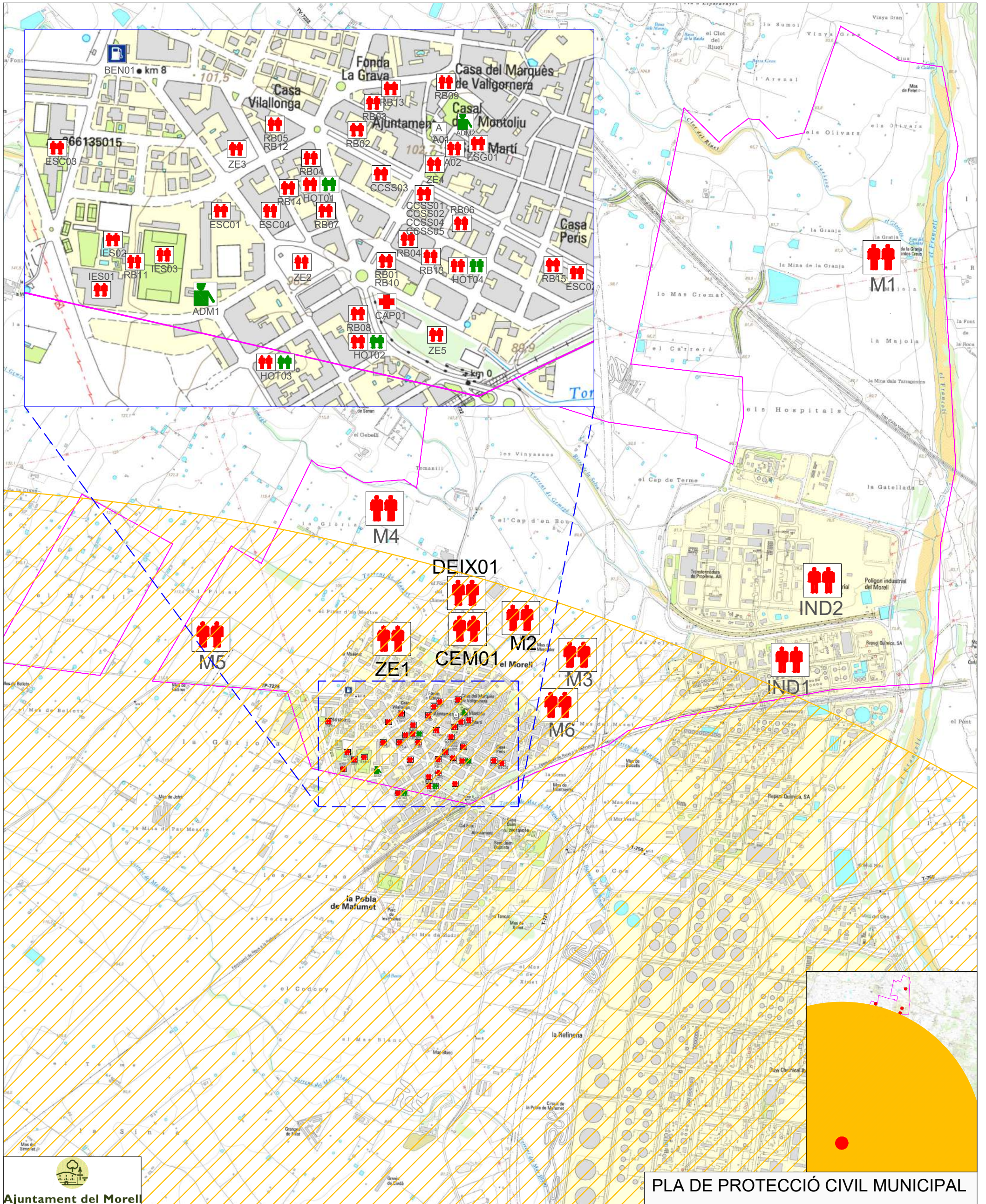
 Teodora Lamadrid, 50, ent. 2a
08022 Barcelona
Tel. 934 186 574 / Fax 934 178 718
info@tassociats.com
www.tassociats.com

PLÀNOL N°6.2

ESCALA: 1/15000 DIN-A3

0 200 350 500m

MAIG 2022




 **Ajuntament del Morell**

LLEGENDA			
	Ajuntament		Correus
	Elements vulnerables		Guardia Civil
	Centres de salut		Benzinera
	Centres d'acollida		Limit Municipal
	Risc Químic Alt		Zona Intervenció (426m)
	CEM		Escoles - Instituts
	Restaurant / Bar		Centre d'Atenció Primària
	Esglésies		Instal·lacions esportives
	Hotels - Hostals		Centres Culturals i Serveis

PLA DE PROTECCIÓ CIVIL MUNICIPAL

Basf Sonatrach Propanchem (La Canonja) 3B

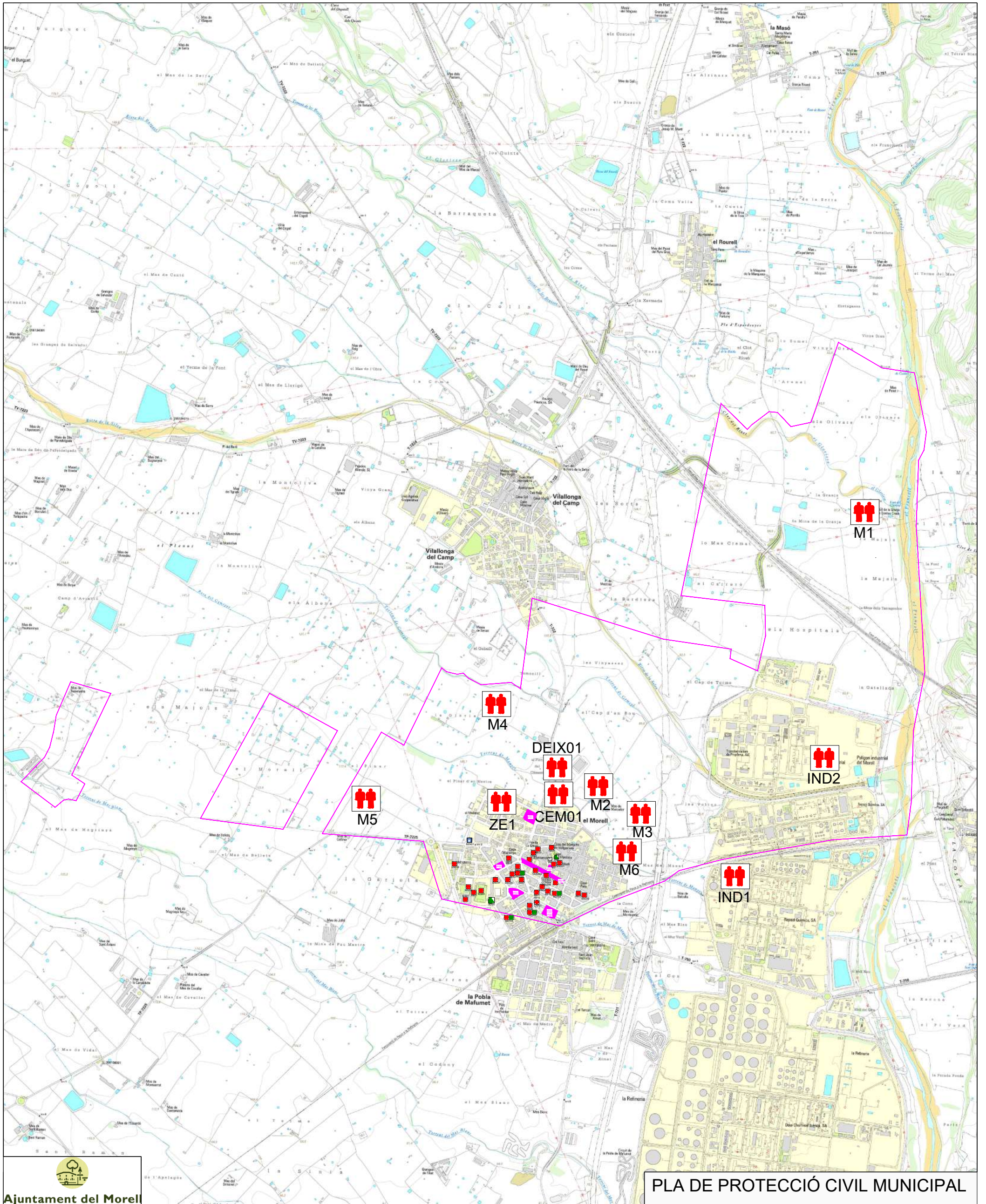
 Teodora Lamadrid, 50, ent. 2a
08022 Barcelona
Tel. 934 186 574 / Fax. 934 178 718
info@tassociats.com
www.tassociats.com

PLÀNOL N°7

ESCALA: 1/15000 DIN-A3

0 200 350 500m

MAIG 2022



 **Ajuntament del Morell**

LLEGGENDA			
	Ajuntament		Correus
	Elements vulnerables		Guardia Civil
	Centres de salut		Benzinera
	Escoles - Instituts		Centres d'acollida
	CEM Cementiri		RB Restaurant / Bar
	A Estaments Municipals		CAP Centre d'Atenció Primaria
	ESG Esglésies		IES Instal·lacions esportives
	HOT Hotels - Hostals		CCSS Centres Culturals i Serveis
	Limit Municipal		

PLA DE PROTECCIÓ CIVIL MUNICIPAL

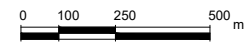
Plànol Cartografia Bàsica (Terme General)

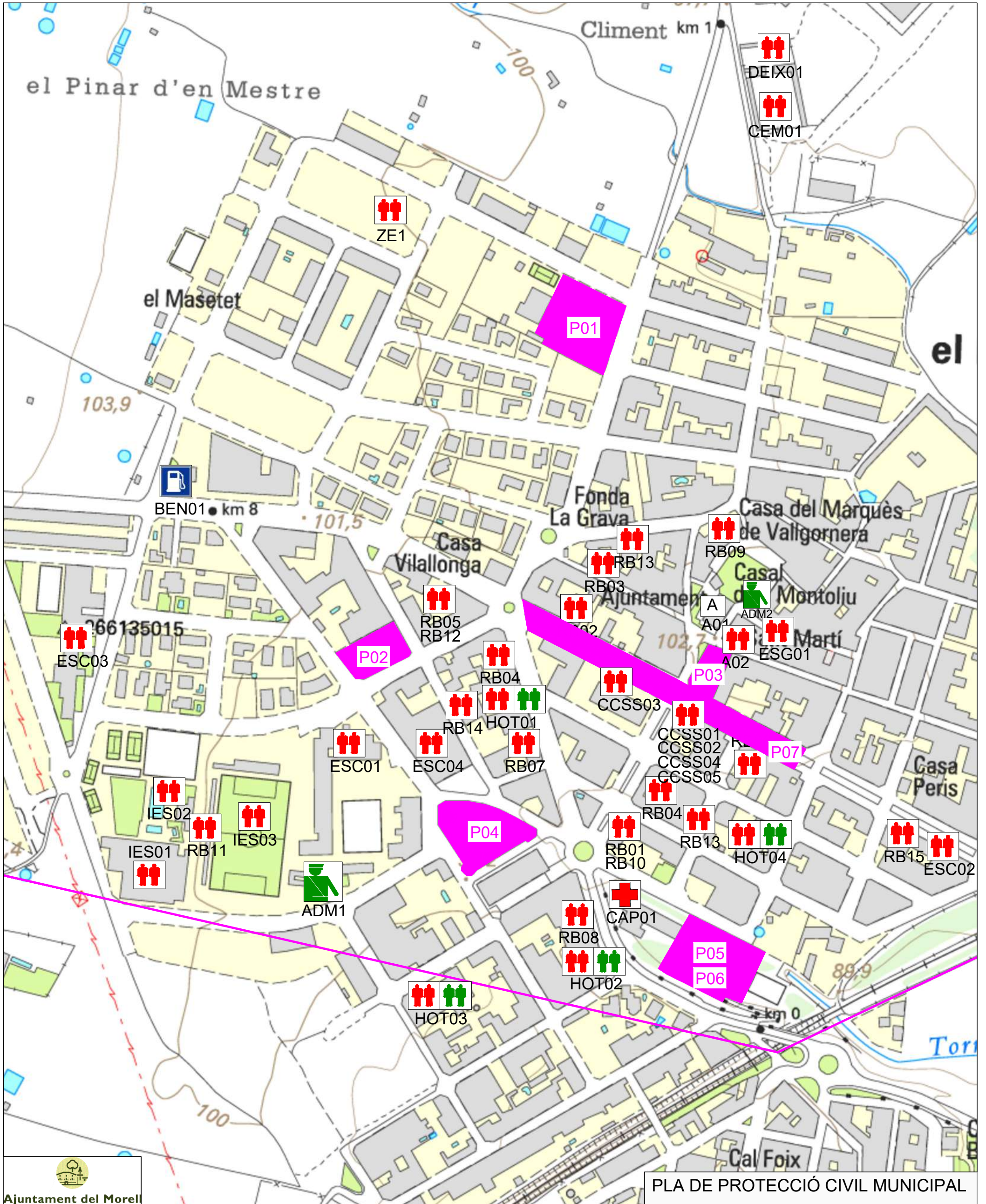
T&associats
 consultors
 Teodorà Lladó nº4, 47 B, entresòl
 08022 Sabadell
 Tel: 934 198 574 Fax: 934 179 718
 info@tassociats.com
 www.tassociats.com

PLÀNOL N°1.1

ESCALA: 1/20000 DIN-A3

















MAIG 2022





 **Ajuntament del Morell**

LLEGGENDA

- | | | | |
|---|--|----------------------------------|--|
|  Ajuntament |  Centres d'acollida | P01 - Plaça Maria Mercè Marçal | P06 - Mercat de Segona mà del Morell |
|  Elements vulnerables |  Correus | P02 - Plaça Francesc Macià | P07 - Mercat de dissabte Rambla Pau Casals |
|  Centres de salut |  Guardia Civil | P03 - Plaça Era del Castell | |
|  Escoles - Instituts |  Benzinera | P04 - Parc Infantil de l'Estatut | |
| |  Limit Municipal | P05 - Parc de la Coma | |
| |  Cementiri | |  Estaments Municipals |
| |  Restaurant / Bar | |  Centre d'Atencio Primaria |
| |  Esglésies | |  Instal·lacions esportives |
| |  Hotels - Hostals | |  Centres Culturals i Serveis |

PLA DE PROTECCIÓ CIVIL MUNICIPAL

Plànol Cartografia Bàsica (Ampliació)

 **T&associats**
consultors

Teodor Lamadrià, 47 B, entresòl
08022 Sabadell
Tel: 934 198 574 Fax: 934 179 719
info@tassociats.com
www.tassociats.com

PLÀNOL N°1.2

ESCALA: 1/3000 DIN A-3

0 25 50 100 m

MAIG 2022



ANNEXOS



ANNEX I. CRITERIS D'ACTIVACIÓ DELS PLANS DE PROTECCIÓ CIVIL DE LA GENERALITAT

RISCOS TERRITORIALS

RISC	SITUACIÓ	FASE D'ACTIVACIÓ
PROCICAT malalties transmissibles emergents amb potencial alt risc	FASE 4 o FASE 5 declarada per l'OMS quan es doni algun dels supòsits següents: <ul style="list-style-type: none"> sigui necessari imposar mesures de contenció per evitar la propagació de l'emergència associada a malaltia transmissible emergent d'alt risc casos aïllats confirmats a Catalunya no casos a Catalunya però sí confirmats a l'entorn 	PREALERTA
	FASE 6 declarada per l'OMS amb o sense casos aïllats confirmats a Catalunya, sempre i quan: <ul style="list-style-type: none"> no hi hagi impacte al sistema sanitari (nivell 1) no hi manquin subministraments bàsics (nivell 1) no hi hagi impacte social 	
	Període post-pandèmic <u>També, quan el Grup d'avaluació de risc per a la població del Pla n'estableixi la necessitat per altres circumstàncies o motius estratègics</u>	
	FASE 6 declarada per l'OMS i un nombre considerable (≥350 per cada 100.000 habitants) de casos estimats a Catalunya , sempre i quan: <ul style="list-style-type: none"> o Perill de col·lapse del sistema sanitari (nivell 2) o Alarma social evident o Alta incidència de baixes (nivell 1 o nivell 2). 	ALERTA
<u>També, quan el Grup d'avaluació de risc per a la població del Pla n'estableixi la necessitat per altres circumstàncies o motius estratègics</u>		
	Fase 6 determinada per l'OMS i un nombre considerable (≥700 per cada 100.000 habitants) de casos estimats a Catalunya , quan a més, es produeix alguna de les circumstàncies següents: <ul style="list-style-type: none"> Es produeix col·lapse del sistema sanitari (nivell 3) Es produeix un risc molt important de col·lapse en la resta de serveis imprescindibles per al funcionament de la societat (nivell 2) 	EMERGÈNCIA 1
	<u>També, quan el Grup d'avaluació de risc per a la població del Pla n'estableixi la necessitat per altres circumstàncies o motius estratègics</u>	
	FASE 6 declarada per l'OMS amb un nombre important (≥3.500 per cada 100.000 habitants) de casos d'infecció estimats a Catalunya i amb taxa de mortalitat > 1% dels afectats o 0,5% de la població . També, quan el <u>Grup d'avaluació de risc per a la població del Pla n'estableixi la necessitat per altres circumstàncies o motius estratègics</u> .	EMERGÈNCIA 2

CONTAMINACIÓ DEL RIU EBRE

Risc	Situació	Fase d'activació
Episodis de contaminació aigües avall de l'embassament de	-Fallada del recinte mòbil interior. -Accident en el transport amb camions amb caiguda de material a l'embassament. -Caiguda o fallada de la draga durant el dragatge del passadís exterior al recinte d'abric.	PREALERTA



Risc	Situació	Fase d'activació
Flix	<ul style="list-style-type: none">-Mal funcionament de la planta de tractament o abocament accidental des de la planta dintre del recinte d'abric.-Fallada lleu del recinte de palplanxes: es produeix comunicació amb l'exterior del recinte però es manté la funció hidràulica d'abric.-Detecció al riu (elements A i B) de valors no habituals, ja sigui dintre o fora dels límits admissibles establerts a l'annex 3.-Detecció al riu (element C, mercuri) de valors entre 0,1 i 0,5 µg/L.-Detecció al riu (element C, terbolesa) de valors superiors a 200 NTU.-Detecció a la sonda del recinte de treball (element D) de valors no habituals en els paràmetres de qualitat de l'aigua i de contaminants en nivells no habituals però dintre dels límits admissibles, establerts a l'annex 3.-Detecció en el recinte entre palplanxes (element E) de contaminants en nivells no habituals però dintre dels límits admissibles establerts a l'annex 3.-Detecció en el recinte entre palplanxes (element E) d'algun contaminant, tret del mercuri, fora dels límits admissibles establerts a l'annex 3.	
	<ul style="list-style-type: none">-Fallada del recinte de palplanxes amb pèrdua de la funció hidràulica d'abric.-Abocament accidental en massa a l'embassament des de la planta de tractament.-Previsió de cabals circulants superiors a 3.000 m³/s.-Detecció al riu (element C, mercuri) de valors entre 0,5 i 1 µg/L.-Presència abundant de peixos morts o altres signes evidents de contaminació.	ALERTA
	<ul style="list-style-type: none">-Fallada del recinte de palplanxes amb signes evidents de mobilització de materials contaminants a l'embassament.-El corrent del riu ultrapassa la barrera de palplanxes i envaeix el recinte d'abric.-El corrent del riu trenca la barrera de palplanxes.-Detecció al riu (element C, mercuri) de valors superiors a 1 µg/L.	EMERGÈNCIA 1
	<ul style="list-style-type: none">-Detecció en el punt de presa del CAT (element F) d'algun contaminant fora dels límits admissibles establerts a l'annex 3.-Detecció al riu (element C, mercuri) i, al mateix temps, detecció (element G) de valors superiors a 1µg/L.-Detecció de contaminants del focus primari per sobre dels valors admissibles en qualsevol punt de la xarxa d'abastament del CAT.	EMERGÈNCIA 2

INUNDACIONS

RISC	SITUACIÓ	FASE D'ACTIVACIÓ
Inundacions	<ul style="list-style-type: none">-Quan el cabal que es desguassa de la presa sigui proper al que pot produir danys i/o inundacions aigües avall de la presa.-Per previsió meteorològica per pluja i/o hidrològiques:<ul style="list-style-type: none">*SMP de grau 2, a molt curt o curt termini.*SMP de grau 3, a curt termini.-Que els nivells dels rius estiguin en un nivell proper al que produeix danys.	PREALERTA



RISC	SITUACIÓ	FASE D'ACTIVACIÓ
	<p>-Per previsió meteorològica per estat de la mar: *SMP de grau 2, a molt curt o curt termini. *SMP de grau 3, a curt termini. -Que els nivells dels rius o del litoral estiguin propers als que poden produir danys.</p>	
	<p>-Quan és molt probable que es puguin produir inundacions importants a molt curt termini perquè és imminent el desbordament o quan s'hagi desbordat sense que es produeixin danys importants. -En el moment que en una presa s'hagi qualificat l'escenari d'aplicació de mesures correctores o escenari 1 i/o l'aigua que es desguassa de la presa sigui la que produeix desbordament sense que hi hagi danys importants. -Per previsió meteorològica per pluja i/o hidrològiques: *SMP de grau 3, a molt curt termini. *SMP de grau 4, a curt i a molt curt termini. *SMP de grau 5, a curt i a molt curt termini. *SMP de grau 6, a curt i a molt curt termini. -Per previsió meteorològica per estat de la mar: *SMP de grau 3, a molt curt termini. *SMP de grau 4, a curt i a molt curt termini. *SMP de grau 5, a curt i a molt curt termini. *SMP de grau 6, a curt i a molt curt termini. -Al final d'un episodi d'inundacions importants, en el retorn gradual cap a la normalitat. -Altres supòsits, a criteri del director del pla, que justifiquin l'activació d'un dispositiu preventiu especial, com per exemple l'onatge que pot agreujar les inundacions,...</p>	ALERTA
	<p>-Es produeixen inundacions en rius, rieres, torrents,...(produïdes per desgel o fusió de neu, obstrucció de lleres naturals o artificials, invasió de lleres, enfonsaments o dificultats de drenatge i/o acció de les marees) que tinguin efectes importants però limitats sobre el territori. També quan aquests efectes siguin produïts per l'estat de la mar. Aquestes circumstàncies s'avaluarà a partir de la informació que es disposi en el moment de l'emergència en base a criteris de grau d'afectació a la població i actuacions sobre la mateixa (informació, evacuació, etc.), magnitud, duració prevista (per exemple >24 hores), extensió (nombre de municipis afectats, de vies de comunicació, etc.), mitjans necessaris,.... l'altura de l'aigua dels rius, embassaments, llacs, rieres,... sobrepassa la llera (hi ha desbordament) i es preveu que es comencin a produir danys importants, alçada de les onades que faci preveure danys importants. -Per escenari excepcional o escenari 2 en preses i/o el desguàs de la presa sigui la que produeix danys importants aigües avall de la presa. -Excepcionalment, la direcció del pla podrà valorar l'activació del pla en emergència, amb caràcter preventiu, quan es doni la confluència de circumstàncies extremes: que l'episodi de greus inundacions sigui imminent degut a la imminència de precipitacions excepcionals i sempre i quan es donin altres circumstàncies que puguin agreujar el fenomen, com ara que el terreny estigui saturat com a conseqüència d'episodis abundants de precipitacions recents i que la capacitat dels cursos fluvials i dels embassaments estigui al límit.</p>	EMERGÈNCIA



TRANSPORT DE MERCADERIES PERILLOSES

Risc	Situació	Fase d'activació
Risc químic en el transport	<p>-En accidents en els quals el contingut ha quedat afectat o pot quedar-hi però no hi ha afectació greu a la població ni itinerant ni fixa, ni al medi ambient. En concret:</p> <ul style="list-style-type: none">*Accidents on hi ha desperfectes en el continent o hi ha hagut bolcada o descarrilament però no hi ha fuga o vessament del contingut.*Accidents on hi hagi desperfectes en el continent, amb fuga o vessament del contingut.*Accidents on hi hagi danys o incendi al continent i fuga amb flames del contingut.*Accidents amb explosió del contingut amb destrucció del continent.	ALERTA
	<p>-En accidents que, malgrat són o poden ser importants, només poden afectar els persones, els béns i el medi ambient de l'entorn immediat.</p> <p>-En accidents que, a més de l'entorn immediat, puguin afectar altres zones més enllà de l'entorn immediat, incloent nuclis urbans o zones d'especial interès medioambiental.</p> <p>En aquests 2 supòsits, sempre que:</p> <ul style="list-style-type: none">*Hi hagi desperfectes en el continent, amb fuga o vessament del contingut.*Hi hagi danys o incendi al continent i fuga amb flames del contingut.*Hi hagi explosió del contingut amb destrucció del continent.	EMERGÈNCIA

ACCIDENTS GREUS EN ESTABLIMENTS AMB SUBTÀNCIES PERILLOSES

Risc	Situació	Fase d'activació
Risc químic en establiments industrials	<p>- Accidents de categoria 1 en que no cal la intervenció dels grups operatius externs però sí un seguiment de la possible evolució des del CECAT, i incidents amb possibilitat d'alarma social (especialment les emissions de fum negre i flama de grans dimensions per torxes).</p> <p>- Accions principals per la protecció a la població:</p> <ul style="list-style-type: none">• Informació a la població de l'incident o accident i de les accions de seguiment amb actualitzacions de dades• Seguiment de l'evolució de la situació des de l'estructura de guàrdia del CECAT amb la col·laboració i contacte amb les sales dels operatius, els municipis i els establiments del pla.• Preparació de possibles talls d'accessos pel Grup d'Ordre segons evolució prevista• No es desplega cap nivell de resposta específic perquè la fase de prealerta no comporta l'activació del pla	PREALERTA
	<p>- Accidents de categoria 2 on les conseqüències greus estan limitades a l'interior de l'establiment</p> <p>- Accions principals per la protecció a la població:</p> <ul style="list-style-type: none">• Desplegament de tota la resposta de nivell operatiu (grups d'actuació operativa) i de les funcions assignades als grups• Desplegament del Gabinet d'Informació i del Comitè Tècnic i valoració de la necessitat de	ALERTA



	<p>dispositiu operatiu al CECAT.</p> <ul style="list-style-type: none">• Talls d'accessos preventius a l'entorn del polígon,• Recomanació de no apropar-se a la zona de l'accident• Recomanació als grups crítics de no romandre a l'exterior en cas de presència de fums d'incendi o molèsties per males olors• Avisos a les activitats industrials i als municipis d'acord a l'apartat 3.2 de coordinació• Avisos a la població segons es preveu a l'apartat 4.4. d'informació a la població• Si es preveu que sigui possible l'evolució de l'accident a categoria 3 (fase d'emergència), dur a terme les accions preparatòries del confinament	
	<ul style="list-style-type: none">- Accidents de categoria 3 on per tant s'esperen danys greus en zones extenses i a l'exterior de l'establiment (núvols tòxics, inflamables, explosions, BLEVE, ...)- Accions principals per la protecció a la població:<ul style="list-style-type: none">- Les previstes per la fase d'alerta- Constitució del Consell Assessor- En la zona d'intervenció s'ordenarà el confinament general de la població i el control d'accessos, amb l'activació de les sirenes de risc químic que cobreixin territori inclòs a la zona, i suspensió d'esdeveniments públics i altres activitats a l'exterior.- En la zona d'alerta es recomanarà el confinament als grups crítics de població, sense necessitat d'activació de sirenes, i es farà seguiment de les possibles afectacions, prioritàriament a aquests grups crítics, d'acord a les actuacions previstes als plans d'emergència municipal.- Excepcionalment, i només per a fuites tòxiques molt importants o risc de BLEVE, i sempre en funció del temps disponible, podria considerar-se l'evacuació de la població més propera a partir de les dades disponibles i sempre i quan es pugui garantir a partir de les dades disponibles que el risc de desplaçar a la població per l'exterior és inferior al propi confinament.- Informació i avisos a la població segons l'apartat 4.4. d'informació a la població- Les accions s'aplicaran fins disposar dades que descartin que es poden produir nous danys greus a l'exterior	<p>EMERGÈNCIA</p>



VENTADES

RISC	SITUACIÓ	FASE D'ACTIVACIÓ
Ventades	<ul style="list-style-type: none">- Previsió de ventades amb un SMP grau 1 a la comarca del Barcelonès.- Previsió de ventades amb un SMP grau 2 a les comarques de densitat de població alta- Previsió de ventades amb un SMP grau 3 a les comarques de densitat de població baixa	PREALERTA
	<ul style="list-style-type: none">- Previsió de ventades amb un SMP grau 2 a la comarca del Barcelonès.- Previsió de ventades amb un SMP grau 3 a les comarques de densitat de població alta.- Previsió de ventades amb un SMP grau 4 a qualsevol comarca.- Previsió de ventades amb un SMP grau 5 a qualsevol comarca.- Previsió de ventades amb un SMP grau 6 a qualsevol comarca.- El vent està provocant danys poc importants d'abast territorial limitat.	ALERTA
	<ul style="list-style-type: none">- El vent està provocant danys importants i amb un abast territorial extens.	EMERGÈNCIA



ANNEX II. MODELS DE DECLARACIÓ D'ACTIVACIÓ I ALTRES COMUNICATS I DISPOSICIONS

1. MODEL DE DECLARACIÓ FORMAL DE SITUACIÓ DE PRE-ALERTA DEL PLA D'ACTUACIÓ MUNICIPAL PER

NOTIFICACIÓ DE COMUNICACIÓ DE SITUACIÓ DE **PRE-ALERTA** DEL PLA DE PROTECCIÓ CIVIL MUNICIPAL PER

(*enviar-ho al **CECAT** per correu electrònic*)

Eloi Calbet Ferran, alcalde de El Morell, pels poders que tinc,

DECLARO:

LA SITUACIÓ DE PRE-ALERTA del Pla de protecció civil municipal, a causa de/d'

Les **mesures** previstes són:

-
-

Eloi Calbet Ferran
Alcalde

El Morell, de/d'

de 201

2. MODEL DE DECLARACIÓ FORMAL D'ACTIVACIÓ I DESACTIVACIÓ DEL PLA DE PROTECCIÓ CIVIL MUNICIPAL PER EN ALERTA/EMERGÈNCIA

NOTIFICACIÓ D'ACTIVACIÓ PLA DE PROTECCIÓ CIVIL MUNICIPAL EN **ALERTA**

(*enviar-ho al **CECAT** per correu electrònic*)

Eloi Calbet Ferran, alcalde de El Morell, pels poders que tinc,

DECLARO:

ACTIVAT el Pla de protecció civil municipal, a causa de/d'

CONSTITUÏT el **Comitè d'Emergències**.

Les **mesures** previstes són:

-
-

Eloi Calbet Ferran
Alcalde

El Morell, de/d'

de 201



**NOTIFICACIÓ D'ACTIVACIÓ PLA DE PROTECCIÓ CIVIL MUNICIPAL PER EN
*EMERGÈNCIA/ EMERGÈNCIA 1/EMERGÈNCIA 2***

*(enviar-ho al **CECAT** per correu electrònic)*

Eloi Calbet Ferran, alcalde de El Morell, pels poders que tinc,

DECLARO:

ACTIVAT el Pla de protecció civil municipal, a causa de/d'

CONSTITUÏT el **Comitè d'Emergències**.

Les **mesures** previstes són:

-
-

Eloi Calbet Ferran
Alcalde

de El Morell, de/d'

de 201

NOTIFICACIÓ DE DESACTIVACIÓ DEL PLA DE PROTECCIÓ CIVIL MUNICIPAL PER

.....

*(enviar-ho al **CECAT** per correu electrònic)*

Eloi Calbet Ferran, alcalde de El Morell, pels poders que tinc, ja que ha desaparegut tot el risc,

DECLARO:

DISSOLT el **Comitè d'Emergències**.

DESACTIVAT el Pla de protecció civil municipal, a causa de/d', i la tornada a la normalitat.

Eloi Calbet Ferran
Alcalde

de El Morell, de/d' de 201



3. MODEL DE BAN AMB UNA ORDRE D'EVACUACIÓ O DE CONFINAMENT

BAN – ORDRE D'EVACUACIÓ

L'Ajuntament comunica que s'ha d'evacuar la zona compresa:.....(especifiqueu el nom dels carrers / les zones)..... Seguiu les següents instruccions:

- Aneu amb els vostres vehicles a..... (especifiqueu el trajecte o la ruta a seguir, si cal).....
- Si no teniu un mitjà de transport propi, aneu a.....(especifiqueu l'adreça).....
- Agafeu només el que sigui imprescindible (la documentació; la medicació, si en preneu; diners...). Si aneu carregats, l'evacuació no podrà ser tan ràpida i àgil com cal.

BAN – ORDRE DE CONFINAMENT

L'Ajuntament comunica que la població, barriada, ha de quedar-se confinada o tancada a casa seva. Seguiu les següents instruccions:

- Tanqueu-vos a casa vostra; si sou al carrer, tanqueu-vos a l'edifici més pròxim.
- Tanqueu les portes i les finestres.
- Pareu els sistemes de ventilació i climatització.
- Escolteu la ràdio: us anirem informant de la situació.
- No sortiu de casa fins que us ho diguem nosaltres.

4. MODEL DE COMUNICAT D'AVÍS D'EVACUACIÓ O DE CONFINAMENT

COMUNICAT D'EVACUACIÓ

ATENCIÓ, ATENCIÓ: L'Ajuntament comunica que cal evacuar aquesta zona. Seguiu les següents instruccions:

- Aneu, amb els vostres vehicles, a
- Si no teniu cap mitjà de transport, aneu a, on us recollirem.
- Tanqueu bé les portes, les finestres i les persianes.

A, podreu esperar fins que hagi passat el risc. Us mantindrem informats

COMUNICAT DE CONFINAMENT

ATENCIÓ, ATENCIÓ: L'Ajuntament comunica a la població, barriada.....que ha de quedar-se confinada o tancada a casa seva. Seguiu les següents instruccions:

- Tanqueu-vos a casa vostra, si sou al carrer a l'edifici més pròxim
- Tanqueu les portes i les finestres
- Pareu el sistema de ventilació i climatització
- Escolteu la ràdio: us anirem informant de la situació
- No sortiu de casa fins que us ho diguem nosaltres



ANNEX III. CONSELLS D'AUTOPROTECCIÓ PEL RISC

En cas d'emergència, es recomana seguir els consells d'autoprotecció pel risc definits a la pàgina web de Protecció Civil de la Generalitat:

http://interior.gencat.cat/ca/arees_dactuacio/proteccio_civil/consells_autoproteccio_emergencia/



ANNEX IV. PLANS D'AUTOPROTECCIÓ ASSOCIATS (SI ESCAU)

El municipi de El Morell s'han elaborat els següents Plans d'autoprotecció:

Entitats amb PAU	Titular
Llar d'infants municipal	Ajuntament del Morell
Escola de Música el Morell	Ajuntament del Morell
Casal d'avís municipal	Ajuntament del Morell
Tanatori municipal	Ajuntament del Morell
Pavelló Municipal d'esports	Ajuntament del Morell



ANNEX V. ACTUACIÓ EN CAS D'EMERGÈNCIES ASSOCIADES A MALALTIES TRANSMISSIBLES EMERGENTS D'ALT RISC POTENCIAL

» FUNCIONS DE LES AUTORITATS DE PROTECCIÓ CIVIL LOCALS

Els alcaldes i alcaldesses, com a autoritats de protecció civil municipal, tenen responsabilitats pel que fa a les funcions de protecció civil en el seu municipi, i per tant, en el cas d'emergències associades a malalties transmissibles amb alt risc potencial, han de desenvolupar especialment les funcions del grup logístic com són les següents:

- Fer un seguiment i prestar atenció de les persones en situació d'aïllament.
- Fer seguiment dels proveïdors de subministraments bàsics i comprovar que apliquen els seus plans de contingència i es dona servei de manera continuada.
- Facilitar recursos per assegurar la continuïtat dels serveis bàsics i l'atenció general a la població

Us recordem que les funcions dels Director o directora municipal que hauria de ser l'alcalde o alcaldessa o la persona en qui delegui son:

- Declarar l'activació i la desactivació del Pla.
- Informar i coordinar-se amb el Comitè de Direcció del Pla d'actuació del PROCICAT, a través del CECAT.
- Exercir la direcció i el comandament superior i la coordinació i inspecció de tots els serveis i recursos afectes al pla municipal i de les actuacions que es facin, sens perjudici de les funcions que corresponen al/a la Director/a del Pla autonòmic.
- Convocar el Comitè d'Emergències municipal.
- Constituir el CECOPAL i exercir-ne la direcció superior.
- Dirigir i coordinar, en el terme municipal, les actuacions adreçades a informar i protegir la població, en contacte permanent amb el/la Director/a del Pla autonòmic.
- Coordinar la integració dels recursos municipals adscrits als grups d'actuació del Pla autonòmic.
- Requerir les entitats privades i els particulars per a la prestació de la col·laboració necessària.
- Dirigir i coordinar, en general, l'execució de les funcions encomanades al municipi.

Cal fer seguiment i complir de forma prioritària les disposicions d'urgència i indicacions que es donin des de Salut així com també d'altres que puguin sorgir amb caràcter urgent des d'altres Departaments de la Generalitat per tal de facilitar les restriccions o ordres que s'emetin per al control de la malaltia.

» PAUTES D'ATENCIÓ A LES PERSONES AÏLLADES

Perfil de les persones afectades en situació de risc:

Els responsables sanitaris han establert que persones amb sospita o amb confirmació d'haver estat infectats pel Coronavirus amb simptomatologia lleu i que reuneixin una sèrie de requisits previs puguin estar aïllats al seu domicili. Els requisits establerts recullen tant aspectes sanitaris com socials (disponibilitat d'espai, telèfon, absència de persones amb situació de risc).



Tot i que el seguiment sanitari es farà a través del Salut, des dels Serveis Socials es pot reforçar el seguiment de les persones aïllades que presentin perfils de vulnerabilitat, com per exemple:

- Gent gran
- Persones amb discapacitat o persones dependents
- Persones amb malaltia crònica
- Persones amb malaltia mental
- Famílies amb menors
- Adults amb persones dependents a càrrec
- Persones que com a conseqüència del confinament /aïllament veuen afectada la seva situació i entorn familiar

En aquests casos caldrà realitzar un seguiment més acurat per evitar situacions de risc o desatenció, tenint en compte altres **variables que poden agreujar la situació d'aïllament** com són: la manca de xarxa familiar i/o social, la manca de recursos econòmics, les situacions de precarietat laboral i la manca d'habitatge o habitatge precari.

Es considera una situació **greu o d'alta complexitat** aquella en que les persones aïllades presentin perfils de vulnerabilitat i a més existeixin variables que puguin agreujar la situació d'aïllament.

Els casos greus i/o d'alta complexitat són d'atenció prioritària, motiu pel qual una vegada siguin detectats, caldrà que el municipi posi els mitjans necessaris per tal d'atendre'ls urgentment. Si la situació superés la capacitat de gestió del municipi ja sigui per l'elevat nombre d'afectats o per la manca de recursos, aquest es posarà en contacte amb el CECAT per tal de rebre suport i assessorament.

Necessitats de les persones afectades:

Les principals necessitats de les persones aïllades són:

- Informació del seu estat i el de les persones del seu entorn
- Cobertura de necessitats bàsiques: Alimentació, higiene, medicació, maneig de residus...
- Suport per realitzar activitats imprescindibles a l'exterior.
- Suport emocional: contenció emocional en les situacions d'ansietat vinculada a la situació d'aïllament o de pèrdua sobtada o inesperada
- Allotjament: allotjament adaptat per persones amb discapacitat i dependència.
- Cura de les persones amb dependència
- Comunicació amb l'exterior
- Atenció dels animals de companyia

Recursos necessaris:

Els principals recursos necessaris per garantir una atenció de qualitat són:

- Àpats a domicili i compra d'alimentació.
- Medicaments.
- Continuitat dels serveis d'atenció domiciliària de les persones amb dependència.
- Allotjament : amb o sense adaptació.
- Professionals per realitzar suport emocional.
- Comunicacions
- Cobrir necessitats dels animals de companyia.



Per tant, cal tenir identificades les entitats disponibles en el territori que poden donar resposta o col·laborar en satisfer cadascuna de les necessitats.

Seguiment de casos d'aïllament:

En funció de la situació individual de les persones aïllades i dels recursos disponibles, s'establirà quina serà la periodicitat de seguiment dels casos en cada cas per part dels municipis.

Per tal de fer el seguiment de la situació general al territori i poder fer-ne una avaluació, es recomana que els municipis recullin les dades de persones aïllades en la mesura que sigui possible i les facin arribar setmanalment a la DGPC a través de CECAT. La informació mínima a proporcionar per cada afectat és la següent:

- Edat
- Sexe
- Atencions que es realitzen

Es recomana que els municipis vetllin per la coordinació entre els Treballadors Socials del municipi i els treballadors socials de l'Àrea Bàsica de Salut.

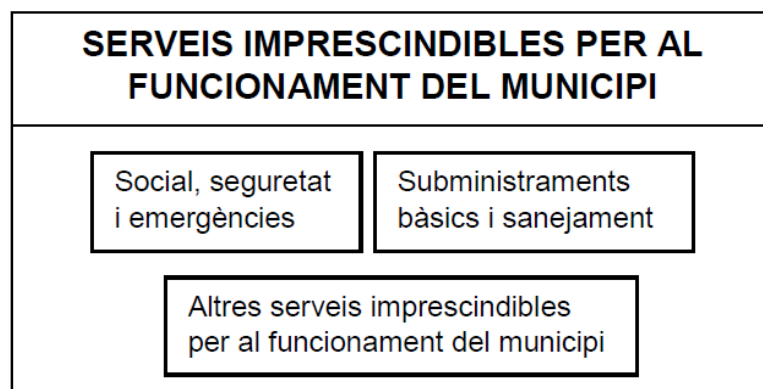
En el cas que per part del municipi es detectés una situació greu i/o d'alta complexitat que superés la capacitat de gestió del municipi, aquesta seria derivada a CECAT.

» CONTINUÏTAT DE SERVEIS ESSENCIALS

Pel que fa a la continuïtat de serveis essencials la DGPC constituirà una mesa de seguiment amb els principals proveïdors de subministraments i les diferents entitats que els engloben.

La funció d'aquesta taula serà anticipar possibles disfuncions dels diferents sistemes i garantir que els proveïdors apliquen amb agilitat els seus plans de contingència per tal de minimitzar les afectacions.

El municipi, com a ens responsable de la prestació de tota una sèrie de serveis al ciutadà, entre els quals hi ha el servei de protecció civil, ha de preparar-se per poder garantir la continuïtat en la prestació d'aquests serveis. Com a serveis imprescindibles per al funcionament del municipi, es consideren els següents:



- **Serveis socials, seguretat i emergències:** agrupa els serveis necessaris per a atendre la població afectada per una emergència associada a una malaltia transmissible emergent d'alt risc i, en general, els elements necessaris per gestionar les emergències (centres de coordinació, comunicacions...). Des del punt de vista municipal, es concreten els tipus i subtipus següents:

- Serveis socio-sanitaris:
 - Centres socio-sanitaris de la xarxa pública i privada



- Serveis socio-sanitaris de l'administració local (teleassistència, ...)
- Serveis de seguretat ciutadana:
 - Polícies Locals
 - Seguretat privada d'edificis públics
- Serveis de salvament, prevenció i extinció d'incendis
- Serveis de Protecció Civil i logístics:
 - Personal de serveis de Protecció Civil
- **Subministraments bàsics i sanejament:** agrupa la producció, transport i distribució d'aigua, gas, electricitat, recursos energètics (combustibles), d'aliments de primera necessitat i medicaments. Inclou també la recollida i tractament de residus urbans i d'aigües residuals. Es concreten els tipus i subtipus següents:
 - Subministrament de recursos vitals:
 - Aigua potable
 - Aliments primera necessitat
 - Medicaments (especialment els considerats vitals en els tractaments)
 - Subministrament de recursos energètics:
 - Electricitat
 - Gas
 - Combustibles per a transport col·lectiu i vehicles motor (producció, distribució i subministrament, benzineres), prioritzant els operatius d'emergència.
 - Recollida i tractament de residus sòlids urbans
 - Tractament d'aigües residuals
- **Altres serveis imprescindibles pel funcionament del municipi:** engloba la resta de serveis necessaris per al desenvolupament de les activitats. Es concreten els tipus i subtipus següents:
 - Transport:
 - Xarxa d'autobusos municipals
 - Comerç
 - Administració pública i serveis d'atenció al ciutadà:
 - 010
 - Oficines d'atenció al ciutadà.
 - Altres serveis de l'administració pública.
 - Ensenyament:
 - Llars d'Infants del sistema públic i privat.
 - Centres d'ensenyament infantil i primària.
 - Centres d'ensenyament secundari:
 - Serveis funeraris

Preventivament, es preveuen tota una sèrie d'actuacions que garanteixin el mínim de personal necessari per la prestació dels serveis anteriors, ja sigui de forma directa o indirecta. Entre aquestes actuacions cal assenyalar:

- Identificar els elements vulnerables del municipi i les possibles necessitats.
- Conèixer els mitjans i recursos del municipi i proveir-se dels que requereixi addicionalment.
- Organitzar els voluntaris municipals.
- Determinar les instal·lacions que poden veure afectada la seva activitat.
- Preveure sistemes d'organització i reforç del personal, per cobrir les baixes.
- Garantir el compliment de les mesures profilàctiques que determinin les autoritats sanitàries

A més, cal que l'Ajuntament s'encarregui del seguiment de la capacitat de prestació dels diferents serveis. Per fer aquest seguiment de manera homogènia, s'estableixen els l·lindars següents:

- **Nivell 1:** en aquells casos en què el percentatge de treballadors disponibles permet prestar el servei en condicions de normalitat. De forma simplificada, s'assumeix que el nivell 1 es correspon amb el valor superior al 75% de la plantilla disponible.



- **Nivell 2** o de serveis mínims: en aquells casos en què el percentatge de treballadors disponibles no permet un servei o activitat en condicions de normalitat però sí que permet mantenir una activitat de serveis mínims que cobreix especialment les franges de major demanda de servei. De forma simplificada, s'assumeix que el nivell 2 es correspon amb valors entre el 50 i el 75% de la plantilla disponible.
- **Nivell 3** o d'incapacitat en el servei: en aquells casos en què el percentatge de treballadors disponibles no permet ni tal sols condicions de serveis mínims i per tant es considera no operatiu. De forma simplificada, s'assumeix que el nivell 3 es correspon amb valors inferiors al 50% de la plantilla disponible.

La definició dels nivells tindrà en compte bàsicament el percentatge de la plantilla habitual disponible. Caldrà tenir en compte també:

- El nombre mínim de personal laboral estrictament necessari per al desenvolupament en condicions de normalitat de l'activitat, per tant, la capacitat d'acumulació de tasques.
- El personal disponible de reforç (borses de treball, suplències, ...) i la possibilitat de concentrar els períodes de descans habituals quan aquests siguin superiors als de cap de setmana (per exemple, activitats on es treballa alternativament 4 dies i es descansen 3 o similars)
- Les activitats que es poden realitzar mitjançant teletreball o que poden minimitzar la presència dels treballadors a les oficines a unes hores o dies concrets.
- Les operacions i manteniments menors que es poden suprimir per a reforçar els manteniments principals i les operacions bàsiques de l'activitat.
- La cadència, inferior a l'habitual que permeti igualment mantenir un bon servei en condicions de "quasi normalitat" (per exemple, recollida d'escombraries cada dos dies en comptes de diàriament).

Caldrà que per a aquesta valoració es tingui també en compte el potencial increment en la demanda dels serveis o activitats com a resultat de l'emergència associada a la malaltia transmissible emergent d'alt risc, especialment en tot allò relacionat amb l'àrea assistencial i d'atenció al ciutadà.

Caldrà que els municipis prevegin l'avís al CECAT, quan es produeixi algun canvi rellevant en el nivell d'operativitat, tant en nivell ascendent com descendent.

» **CHECKLIST**

A continuació s'adjunta un checklist per tal de facilitar el seguiment del grau de prestació dels serveis bàsics municipals.

El coordinador municipal de l'emergència avisarà al CECAT, quan com a conseqüència de l'emergència associada a la malaltia transmissible emergent d'alt risc, es produeixi algun canvi en el nivell d'operativitat tant en nivell ascendent com descendent.

SERVEIS IMPRESCINDIBLES PER AL FUNCIONAMENT DEL MUNICIPI	Nivell 1	Nivell 2	Nivell 3
Salut, Seguretat i Emergències			
Centres i Recursos i Socials i Sanitaris			
Brigada Municipal			
Protecció Civil Municipal			
Altres			
Subministraments Bàsics i Sanejament			
Aigua			
Neteja i recollida de residus			
Enllumenat públic			
Serveis de manteniment via pública			
Altres			



Altres Serveis Imprescindibles per al Funcionament del Municipi			
Transport col·lectiu			
Administració municipal			
Llars d'Infants i escoles (xarxa pública, si escau)			
Serveis Funeraris			
Serveis veterinaris			
Altres			

Per als serveis que no són responsabilitat del municipi (per exemple, el subministrament elèctric, d'aliments, etc), aquest haurà d'avisar el **CECAT** indicant la qualitat o el nivell de servei prestat i no tant la plantilla disponible atès que no depenen directament del municipi.

SERVEIS IMPRESCINDIBLES PER AL FUNCIONAMENT DEL MUNICIPI	Nivell Òptim	Nivell Serveis Mínim	Nivell Crític
Subministraments Bàsics i Sanejament			
Aliments			
Combustible			
Gas			
Electricitat			
Farmàcies			
Altres			
Altres Serveis Imprescindibles per al Funcionament del Municipi			
Comerç			
Finances (xarxa de caixes i bancs)			
Llars d'Infants i escoles (xarxa privada)			
Comunicacions (telefonía, ràdio i televisió, correu,...)			
Altres			

» **RECOMANACIONS GENERALS D'ACTUACIÓ PER ALS MUNICIPIS**

- Activació del pla de protecció civil municipal, que serà a proposta de l'alcalde/essa.
- Qualsevol canvi de fase del pla serà comunicada al CECAT, de la Direcció General de Protecció Civil. S'enviarà periòdicament l'afectació als seus serveis i/o quan aquests canviïn substancialment i es farà petició de recursos quan sigui necessari.
- Recollir la informació sanitària i d'emergències i transmetre a la població les ordres, els consells, les recomanacions i les prohibicions que es determinin adoptades pel municipi. Per tant cal preveure la forma, bans, mitjans de comunicació, etc., de fer arribar aquesta informació a la població. Les recomanacions i les prohibicions es realitzaran segons les indicacions del Departament de Salut.
- Tenir previstes ordres per activació de personal i/o d'expropiació per si fos necessari. Cal recordar que disposar d'un pla activat permet la requisita d'acord a la Llei de protecció civil.
- Tenir previstes ordres de tancament de centres (escoles, casals d'avis, etc.) i prohibició d'actes multitudinaris (concerts, teatres, activitats esportives...) així com la forma de fer arribar les ordres a la població o als organitzadors.
- Preveure espais o àrees de transferència de mercaderies i punts per la recollida de menjar, medicaments, etc., per barris o zones, en el cas que algunes zones haguessin de quedar tancades o aïllades.



- Preveure els tancaments de zones d'aïllament, i els passos d'entrada o sortida a aquestes zones, sobretot garantint l'accessibilitat a serveis bàsics o essencials que puguin quedar a dins (hospitals, CAPs, benzineres, farmàcies...).
- Als espais amb equipament compartit caldrà sotmetre'ls a una especial neteja o desinfecció en els canvis de torn.
- Evitar que el personal clau en la continuïtat dels serveis municipals coincideixi en els mateixos torns, reunions, etc.
- Es recorda que el personal que haurà d'estar en contacte i proper a malalts, o retirar-ne deixalles o fer servei de neteja, han de disposar de mascaretes de protecció FFP2 o FFP3, guants sanitaris i protecció ocular o facial per esquixades.
- Des dels serveis socials cal reforçar el seguiment a persones especialment vulnerables sobretot si aquestes es troben en situació d'aïllament preventiu.
- Cal identificar altres entitats socials o voluntariats del municipi que puguin donar resposta i suport en cas de necessitat.
- Pels casos d'afectats per coronavirus o aïllats preventivament que estiguin en coneixement dels serveis socials es pot reforçar el seguiment preventiu telefònic des dels municipis en coordinació amb els serveis socio-sanitaris.
- Només en aquells casos que es consideri imprescindible una visita domiciliària per part de treballadors socials es demanarà la col·laboració dels professionals sanitaris, seguint les seves indicacions, i en cap cas s'intervindrà sense el material de protecció establert en cada cas.
- Cal reforçar els contactes amb empreses del municipi que puguin proveir recursos com avituallament i productes bàsics de primera necessitat: bolquers, paper higiènic, sabó, piles, etc. (productes de supermercat). També amb aquelles empreses que puguin actuar en el repartiment d'aquests productes.

» **ACTUACIONS A FER ALS CENTRES DE TREBALL MUNICIPALS**

De forma resumida, es destaquen les actuacions següents:

- Aplicar els procediments d'actuació en cas que es determini que existeix un cas entre el personal propi i/o entre la població del municipi. El procediment d'actuació consistirà a adoptar les mesures que es considerin en cada cas.
- Utilitzar mitjans telemàtics per continuar treballant des de casa (per al personal per al qual no és imprescindible la presència física al seu lloc de treball).
- Comprovar que les dependències de l'Ajuntament tenen un bon sistema de ventilació que contribueixi a una de les mesures d'autoprotecció habituals (ventilació dels edificis).
- Formar als treballadors sobre les mesures d'higiene personal i en l'ús d'equipaments compartits (vehicles, ordinadors, telèfons, ...).
- Repartir, si escau en funció de les característiques de la situació, guants d'un sol ús entre el personal.
- Preveure una neteja d'aquell maquinari de treball compartit (impressores, fotocopiadores,...) abans de la seva utilització per nou personal. Es llençaran els papers i guants en contenidors amb tapa que han de ser buidats i desinfectats diàriament.
- Respectar la distància mínima d'un metre durant l'atenció al públic, per evitar el contagi del virus.
- Addicionalment, per a feines fora del centre de treball on no és possible la neteja de mans amb aigua i sabó, poden utilitzar-se productes amb solució alcohòlica.
- Consultar les recomanacions adients per a contrarestar l'efecte de la pandèmia, a les pàgines web habilitades per les autoritats sanitàries.



- Consultar les recomanacions orientades a les empreses per a la planificació de les mesures d'emergència en cas de pandèmia, a la pàgina web del Departament de Treball de la Generalitat.

» **ACTUACIONS ESPECÍFIQUES AL CENTRE RECEPTOR D'ALARMES I A ALTRES CENTRES D'ATENCIÓ TELEFÒNICA**

Aquest tipus de centres de treball impliquen diferents torns de treball, de manera que el personal comparteix els mateixos equips de treball: telèfons, auricular, ordinadors... Per aquest motiu, s'estableixen recomanacions preventives addicionals, entre les que destaquen les següents:

- Repartiment, si s'escau, de guants d'un sol ús per a la neteja de l'equipament de la Sala.
- Reforçar el sistema de ventilació, assegurar l'ús personal i intransferible d'equips (emissores, telèfons, mans lliures, teclats,...) o assegurar la seva neteja abans de cada canvi de torn per evitar que quedin possibles partícules d'usuaris portadors. Les neteges poden ser amb papers humits amb solucions alcohòliques. Es llençaran els papers i guants en contenidors amb tapa que han de ser buidats i desinfectats diàriament.
- Una estona abans del canvi de guàrdia es podrien fer les següents actuacions a la Sala:
 - Si és possible, desviar el telèfon a alguna sala adjacent que serveixi de sala intermèdia entre l'entrada i la sortida a la sala principal.
 - Realitzar la neteja de la sala i ventilar-la (obrir finestres, activar ventiladors al màxim, etc.) (Les persones que finalitzen la guàrdia ja no tornen a entrar a la sala, es deixa tot apuntat al registre d'incidències o en algun mitjà similar i es marxa; desviant altre cop el telèfon a la sala abans de sortir)
 - Els relleus entren directament a la sala annexa a la sala principal.
 - Tant el personal sortint com el personal entrant passa a rentar-se les mans amb aigua i sabó a la sortida i entrada a la sala. També cada cop que s'entri o se surti de la sala per períodes de descans curts o per necessitats higièniques, es procedirà al rentat de mans amb aigua i sabó.
 - Mentre duri la possibilitat de contagi, dinar o sopar a zones no comunes. Caldrà rentar els recipients i utensilis utilitzats en el moment que es facin servir i deixar la porta oberta perquè es ventili.

» **ENLLAÇOS D'INTERÈS**

Canal salut

<http://canalsalut.gencat.cat/ca/inici/>

El Departament de Salut realitza actualitzacions contínues de documents on s'especifica les recomanacions relacionades amb:

- Protecció individual de la població.
- Centres de treball
- Instruccions per realitzar l'aïllament.

CatSalut Respon

<http://sem.gencat.cat/ca/061CatSalutRespon/>

Organització Mundial de la Salut

<https://www.who.int/emergencies/diseases/novel-coronavirus-2019>

Ministerio de Sanidad, Consumo y Bienestar Social

<https://www.mscbs.gob.es/>