

Memòria associada a l'inventari de camins

L'inventari de Sant Bartomeu del Grau es realitza d'acord amb la Llei 9/1995, de 27 de juliol, de regulació de l'accés motoritzat al medi natural i el Decret 166/1998, de 8 de juliol, de regulació de l'accés motoritzat al medi natural.

Aquesta memòria té per objecte aclarir i definir tots aquells temes i conceptes relacionats amb l'inventari de camins de Sant Bartomeu del Grau.

Característiques vials. Respecte als conceptes que l'inventari determina que s'han de relacionar amb cada vial, d'acord amb el decret, s'han incorporat tots aquells coneguts.

Titularitat del camí. En aquest sentit, aquest document no acredita la propietat, sinó que es cataloga en funció de la informació donada per la entitat municipal.

Regulació. Es la proposta de regulació de l'accés al medi natural basada en els colors d'un semàfor:

- Vermell, prohibit l'accés motoritzat, excepte autoritzats.
- Groc, prohibit l'accés motoritzat de forma temporal, excepte autoritzats.
- Verd, lliure accés motoritzat.



Prohibit l'accés motoritzat

Prohibit l'accés motoritzat de forma temporal

Lliure accés motoritzat

Tipus de vial. Es classifica d'acord amb les característiques de cada vial i el que defineix la normativa sectorial.

Limitacions/prohibicions/servituds. Es relacionaran amb cada vial aquelles limitacions, prohibicions i servituds conegudes.

Manteniment. D'acord amb els compromisos presos per les diferents entitats.

Senyalització. La senyalització present serà la de prohibit l'accés motoritzat. En totes elles es podran col·locar plaques a la part inferior per realitzar els corresponents aclariments, com les excepcions, les possibles sancions, etc. Les senyals seran les aprovades pel codi de la circulació. S'implementaran 38 senyals de prohibit l'accés motoritzat.



R-102 Entrada prohibida a vehicles de motor
Prohibeix l'accés als vehicles de motor.



R-307 Parada i estacionament prohibits
Indica que està prohibit parar i estacionar en el costat de la calçada on se situa el senyal. Si no s'indica el contrari, aquesta prohibició comença a la vertical del senyal i acaba a la següent intersecció.



S-17 Estacionament
Indica un emplaçament on està autoritzat l'estacionament de vehicles. Una inscripció o un símbol que representa certes classes de vehicles indica que l'estacionament està reservat a aquestes classes. Una inscripció amb indicacions de temps limita la durada de l'estacionament assenyalat.

La resta de senyalització genèrica (fora de l'estrictament de trànsit) serà la determinada pel manual tècnic de senyalització d'espais naturals protegits, aplicant els models de cada espai protegit que sigui més adient, i a la resta del territori (fora ENP) aplicant el color magenta i posant l'escut del municipi. S'implementaran 2 cartells informatius de regulació segons model proposat, indicant que al municipi s'ha realitzat una regulació de l'accés motoritzat al medi natural d'acord amb la normativa que determina el decret 166/1998, amb l'objectiu de preservar els espais naturals, no produir afectacions negatives irreversibles en els ecosistemes en els llocs estratègics determinats i donar seguretat jurídica als usuaris.



D1. 450 x 900

E1. 450 x 900

Zones d'estacionament. L'Ajuntament podrà proposar el lloc més adient on habilitar un pàrquing de caràcter dissuasori en el seu àmbit municipal. Caldrà senyalitzar i habilitar l'espai correctament, adequant places d'estacionament mitjançant la instal·lació d'infraestructures de fusta, limitant el nombre de vehicles d'acord amb la superfície proposada.

Autoritzats. Es consideren autoritzats els següents usuaris:

- Els veïns autoritzats per l'ajuntament (fent servir el model, element o distintiu que consideri cada ajuntament).
- Els serveis i empreses dedicades a l'activitat forestal, ramadera i agrícola. Incloent els caçadors autoritzats a realitzar aquesta activitat.
- Serveis de l'administració.
- Els equips d'emergències.

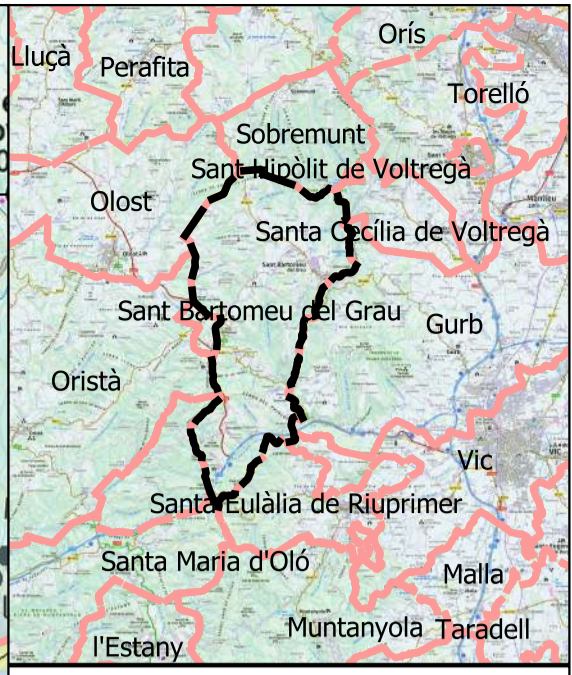
En el cas de vials regulats amb la prohibició a l'accés motoritzat de forma temporal excepte autoritzats, els autoritzats seran els especificats en l'apartat anterior.

En aquells vials on es determini el lliure accés motoritzat, la circulació motoritzada serà lliure per tots els usuaris.






En tota la xarxa de vials serà d'aplicació la normativa general especificada en la normativa sectorial d'accés al medi natural.

Expedients sancionadors. En la tramitació d'expedients sancionadors l'instructor haurà de sol·licitar informació a l'entitat corresponent per validar que l'infractor no correspon a un usuari autoritzat.

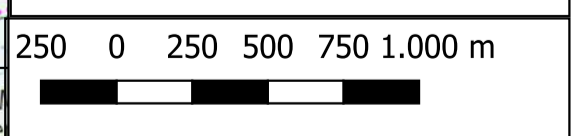
Fitxa	ID	Codi vial	Camí	Longitud (Km)	Amplada (m)	Titularitat	Regulació	Tipus vial	Limitacions/Prohibicions/Servitud	Manteniment	Altres
Fitxa1	1	24081995PF001	Camí de Vilaseca	1,2	3,0	Privada	Prohibit l'accés motoritzat	Pista Forestal	Cap	Cap	-
Fitxa2	2	24081995PF002	Camí de Rimbau	0,7	3,0	Privada	Prohibit l'accés motoritzat	Pista Forestal	Cap	Cap	-
Fitxa3	3	24081995PF003	Camí de Vilaró	1,4	3,0	Privada	Prohibit l'accés motoritzat	Pista Forestal	Cap	Cap	-
Fitxa4	4	24081995CF001	Camí dels Sorreigs	2,7	4,0	Privada	Lliure accés motoritzat	Camí Forestal	Cap	Ajuntament	-
Fitxa5	5	24081995PF004	Camí de la Guàrdia	1,5	3,0	Privada	Prohibit l'accés motoritzat	Pista Forestal	Cap	Cap	-
Fitxa6	6	24081995CF002	Camí del Vilar	0,5	4,0	Privada	Prohibit l'accés motoritzat	Camí Forestal	Cap	Cap	-
Fitxa7	7	24081995CF003	Camí de Vilanova	1,1	4,0	Privada	Prohibit l'accés motoritzat	Camí Forestal	Cap	Cap	-
Fitxa8	8	24081995CF004	Camí de Pol	1,9	4,0	Privada	Lliure accés motoritzat	Camí Forestal	Cap	Ajuntament	-
Fitxa9	9	24081995PF005	Camí de Rogers	1,2	3,0	Privada	Prohibit l'accés motoritzat	Pista Forestal	Cap	Cap	-
Fitxa10	10	24081995PF006	Camí Costa de la Vall	3,0	3,0	Privada	Prohibit l'accés motoritzat	Pista Forestal	Cap	Cap	-
Fitxa11	11	24081995PF007	Camí de la Baga de Rogers	2,8	3,0	Privada	Prohibit l'accés motoritzat	Pista Forestal	Cap	Cap	-
Fitxa12	12	24081995PF008	Camí de la Miranda	7,9	3,0	Privada	Prohibit l'accés motoritzat	Pista Forestal	Cap	Cap	-
Fitxa13	13	24081995PF009	Camí de Vilatorrella	3,5	3,0	Privada	Prohibit l'accés motoritzat	Pista Forestal	Cap	Cap	-
Fitxa14	14	24081995PF010	Camí Serra del Pujolot	1,6	3,0	Privada	Prohibit l'accés motoritzat	Pista Forestal	Cap	Cap	-
Fitxa15	15	24081995PF011	Camí de la Quintaneta	3,2	3,0	Privada	Lliure accés motoritzat	Pista Forestal	Cap	Ajuntament	-
Fitxa16	16	24081995PF012	Camí de Pere Riera	1,6	3,0	Privada	Prohibit l'accés motoritzat	Pista Forestal	Cap	Cap	-
Fitxa17	17	24081995PF013	Camí d'Alboquers	1,1	3,0	Privada	Lliure accés motoritzat	Pista Forestal	Cap	Ajuntament	-
Fitxa18	18	24081995PF014	Camí del Clot del Forn	1,5	3,0	Privada	Prohibit l'accés motoritzat	Pista Forestal	Cap	Cap	-
Fitxa19	19	24081995CR001	Carretera de les Ferreres	3,9	4,0	Privada	Lliure accés motoritzat	Camí Rural	Cap	Ajuntament	-
Fitxa20	20	24081995PF015	Camí de la Devesa	2,0	3,0	Privada	Prohibit l'accés motoritzat	Pista Forestal	Cap	Cap	-
Fitxa21	21	24081995PF016	Camí de la Sala	1,4	3,0	Privada	Prohibit l'accés motoritzat	Pista Forestal	Cap	Cap	-
Fitxa22	22	24081995PF017	Camí Plans de la Codina	1,5	3,0	Privada	Lliure accés motoritzat	Pista Forestal	Cap	Ajuntament	-
Fitxa23	23	24081995PF018	Camí de Torrats	3,3	3,0	Privada	Lliure accés motoritzat	Pista Forestal	Cap	Ajuntament	-
Fitxa24	24	24081995PF019	Camí de Burguesa	1,0	3,0	Privada	Lliure accés motoritzat	Pista Forestal	Cap	Ajuntament	-
Fitxa25	25	24081995PF020	Camí de Sant Jaume de Fonollet	3,5	3,0	Privada	Lliure accés motoritzat	Pista Forestal	Cap	Ajuntament	-
Fitxa26	26	24081995PF021	Camí de Saurina	1,2	3,0	Privada	Prohibit l'accés motoritzat	Pista Forestal	Cap	Cap	-
Fitxa27	27	24081995PF022	Camí de l'Alovet	3,3	3,0	Privada	Prohibit l'accés motoritzat	Pista Forestal	Cap	Cap	-



INVENTARI DE CAMINS DE SANT BARTOMEU DEL GRAU

-  Límit Sant Bartomeu del Grau
-  Inventari de camins (Regulació) Verd: Lliure accés motoritzat
-  Vermell: Prohibit accés motoritzat
-  Senyalització
-  Carreteres

Generalitat de Catalunya
 Departament d'Acció Climàtica,
 Alimentació i Agenda Rural
 Serveis Territorials a la Catalunya Central
 Secció de Boscos i Recursos Forestals



1:25.000



Font: Institut Cartogràfic i Geològic de Catalunya
 Departament d'Acció Climàtica, Alimentació i Agenda Rural
 Sist. ref. ETRS89 31N