


## DOCUMENT ÚNIC DE PROTECCIÓ CIVIL (DUPROCIM)

Setembre 2023



ULLDECONA

**PLASEQCAT**

**TRANSCAT**

**INFOCAT**

**INUNCAT**

**VENTCAT**

<b>Data de redacció:</b>	<b>Data d'actualització:</b>	<b>Data de vigència:</b>
27/09/2001	03/01/2024	03/01/2028

## ÍNDEX

1. Generalitats i organització municipal.....	6
1.1. Introducció, normativa i disposicions legals.....	6
1.2. Dades generals del municipi.....	9
1.2.1 Identificació del municipi.....	9
1.2.2. Situació geogràfica.....	10
1.2.3. Dades de la població.....	11
1.2.4. Infraestructures i vies de comunicació.....	11
1.2.5. Serveis bàsics.....	14
1.2.6. Climatologia.....	15
1.2.7. Orografia i hidrologia.....	15
1.3. Organització municipal de protecció civil.....	16
1.3.1. Estructura, funcions i responsabilitat.....	16
1.3.2. Centres de coordinació.....	22
1.4. Programa i procediment d'implantació, formació dels actants, informació a la població, programes d'exercicis i simulacres, recursos tècnics materials.....	24
1.4.1 Programa d'implantació del pla.....	24
1.4.1.1 Formació .....	25
1.4.1.2 Programa d'exercicis i simulacres.....	26
1.4.1.3 Recursos tècnics.....	26
1.4.2 Manteniment del pla .....	27
1.4.3 Programa d'exercicis i simulacres.....	28
1.5. Bases per al pla de recuperació previst a l'article 31 de la Llei 4/1997.....	31
2. Anàlisi del risc .....	33
2.1. Risc territorial.....	34
2.2. Riscos especials.....	36
2.3. Riscos específics.....	40

3. Vulnerabilitat municipal .....	40
3.1. Àrees o sectors d'afectació.....	40
3.2 Elements vulnerables.....	51
3.2.1 Riscos Territorials.....	58
3.2.1.1 Riscos per onades de calor.....	58
3.2.1.2 Riscos per transport per ferrocarril.....	58
3.2.1.3 Riscos per pandèmies .....	58
3.2.2 Riscos especial .....	59
3.2.2.1 Plaseqcat. Risc d'accidents greus en instal·lacions industrials.....	59
3.2.2.2 Transcat. Traspàs de mercaderies perilloses.....	59
3.2.2.3 Infocat. Emergències de risc d'incendi forestal.....	60
3.2.2.4 Inuncat. Emergències per risc d'inundacions.....	72
3.2.2.5 Ventcat. Emergències per risc de ventades.....	73
4. Procediments operatius.....	74
4.1 Procediment operatiu	
4.1.1 Criteris d'activació nivell .....	74
4.1.2 Tasques preventives i operatives associades a cadascun dels nivells..	75
4.1.3 Avisos: Organització, sistemes i recorreguts d'avís.....	88
4.1.4 Procediments de relació i d'integració amb els plans d'àmbit superior.	90
4.2 Mesures de protecció a la població.....	91
4.2.1 Execució de l'avaluació .....	91
4.2.2 Zones d'allunyament.....	92
4.2.3 Pautes de confinament.....	94
4.2.4 Control d'accessos.....	96
4.3 Centres d'acollida. Tipologia .....	96

5. Fitxes d'actuació.....	97
Fitxa 1. Centre receptor d'Alarmes	
Fitxa 2. Responsable Municipal de l'emergència	
Fitxa 3. Coordinador Municipal de l'emergència	
Fitxa 4. Cap de Gabinet d'informació	
Fitxa 5. Cap del grup local d'intervenció (ADF)	
Fitxa 6. Cap del grup local logístic d'acollida	
Fitxa 7. Cap del grup local de l'ordre i avisos a la població	
Fitxa 8. Representant municipal del CECAT	
6. Directori telefònic de recursos i mitjans.....	111
6.1 Directori telefònic.....	111
6.1.1. Organigrama municipal de l'emergència.....	111
6.1.2. Centres de coordinació i serveis d'emergència.....	113
6.1.3. Centres d'acollida.....	114
6.1.4. Mitjans de comunicació.....	114
6.1.5. Municipis veïns.....	114
6.2 Catàleg i mitjans de recursos.....	115
6.2.1. Mitjans i recursos de l'ajuntament.....	115
6.2.2. Vehicles municipals.....	116
6.2.3 Xarxa d'hidrants municipals.....	116
6.2.4. Associacions i grups voluntaris locals.....	117
6.2.5. Serveis bàsics.....	117
6.2.6. Serveis sanitaris.....	117
6.2.7 Privats.....	118
7. Cartografia. ....	119
7.1 Cartografia bàsica .....	119
7.2 Cartografia específica .....	119
8. Annexos.....	121

8.1 Anex1. Criteris d'activació dels plans de protecció civil de la Generalitat.....	121
8.2 Anex2. Consells d'autoprotecció de risc .....	127

## 1. Generalitats i organització municipal

### 1.1 Introducció, normativa i disposicions legals

El Document Únic de Protecció Civil Municipal és el document que estableix el marc orgànic i funcional previst per a un municipi, amb l'objecte de prevenir i controlar els riscos sobre les persones i els béns i donar resposta adequada a les possibles situacions d'emergència del municipi, sota responsabilitat del titular del pla i garantint la integració d'aquestes actuacions amb el sistema autonòmic de protecció civil. Degut a que Ulldecona és una població que està afectada per riscos especials, i d'acord amb la Llei 4/97 de protecció civil de Catalunya, l'Ajuntament resta obligat a elaborar i implantar el Pla de protecció civil municipal, del qual aquest document n'és la base.

D'altra banda, el Document Únic de Protecció Civil Municipal, s'ha realitzat, a banda del Decret 155/2014, de 25 de novembre, pel qual s'aprova el contingut mínim per a l'elaboració i homologació dels plans de protecció civil municipal i s'estableix el procediment per a la seva tramitació conjunta, d'acord amb les disposicions legals, Plans d'emergència i normativa que es descriu a continuació.

A nivell municipal:

- Pla **PLASEQCAT** aprovat el 27 de novembre del 2014 per la comissió de protecció civil de Catalunya.
- Pla **INFOCAT** aprovat el juny del 2013 i homologat per la Comissió de Protecció Civil de Catalunya el dia **13/06/2013**.
- Pla **INUNCAT** homologat per la Comissió de Protecció Civil de Catalunya el dia **27/09/2001**.
- Pla **SISMICAT** homologat per la Comissió de Protecció Civil de Catalunya el dia **12/12/2013**.
- Pla **VENTCAT** homologat per la Comissió de Protecció civil de Catalunya el dia **01/08/2017**.
- Pla **TRANSCAT**, homologat per la Comissió de Protecció civil de Catalunya el dia **11/06/2015**.
- Creació de la Comissió de Protecció Civil municipal el dia **05/06/2000**.

- Nomenament del tècnic de protecció civil municipal el dia **09/01/2014**.
- Associació de voluntaris municipals de protecció civil **Núm. 177 amb data de Registre de 19/10/2017**.

Es disposa del cos de voluntaris del ADF amb la finalitat de realitzar actuacions coordinades dirigides a la vigilància i la prevenció d'incendis forestals i a la reforestació de terrenys afectats. **ADF 109** d'Ulldecona formada el dia **02/04/1987** pel municipi d'Ulldecona.

A nivell autonòmic:

- Decret 161/1995, del 16 de maig, pel qual s'aprova el Pla de protecció civil de Catalunya (PROCICAT).
- Acord GOV/114/2022, del 31 de maig, pel qual s'aprova la revisió del Pla territorial de protecció civil de Catalunya (PROCICAT).
- Acord GOV/141/2014, del 21 d'octubre, pel qual s'aprova la revisió del Pla especial d'emergències per incendis forestals de Catalunya (INFOCAT).
- Acord GOV/14/2015, del 10 de febrer, pel qual s'aprova la revisió del Pla especial d'emergències per inundacions de Catalunya (INUNCAT).
- Acord GOV/29/2015, del 3 de març, pel qual s'aprova la revisió del Pla especial d'emergència exterior del sector químic de Catalunya (PLASEQCAT).
- Acord GOV/132/2014, del 30 de setembre, pel qual s'aprova la revisió del Pla especial d'emergències per accidents en el transport de mercaderies perilloses per carretera i ferrocarril a Catalunya (TRANSCAT).
- Acord GOV/150/2021, del 28 de setembre, pel qual s'aprova la revisió del Pla especial d'emergències per accidents en el transport de mercaderies perilloses per carretera i ferrocarril a Catalunya (TRANSCAT).

- Acord GOV/115/2017, de l'1 d'agost, pel qual s'aprova el Pla especial d'emergències per risc de vent a Catalunya (VENTCAT).
- Acord GOV/126/2014, del 23 de setembre, pel qual s'aprova la revisió del Pla especial d'emergències per nevades a Catalunya (NEUCAT).
- Acord GOV/58/2022, del 29 de març, pel quals s'aprova el Pla Especial d'Emergències per Pandèmies
- Ordre del 6 d'octubre de 1986, sobre regulació de les Agrupacions de Defensa Forestal (ADF).

## 1.2. Dades generals del municipi

### 1.2.1. Identificador del municipi

- Dades extretes de IDESCAT 2023 i dels arxius cadastrals de l'Ajuntament d'Ulldecona.

<b>NOM MUNICIPI</b>	ULLDECONA
<b>COMARCA</b>	MONTSIÀ
<b>PROVÍNCIA</b>	TARRAGONA
<b>ULLDECONA</b>	
<b>SUPERFÍCIE TOTAL</b>	126,88 km <sup>2</sup>
<b>POBLACIÓ</b>	6500 habitants
<b>DENSITAT POBLACIÓ</b>	51,23 Km <sup>2</sup>

Nom del nucli	Superfície	Densitat	Nombre d'habitants	% població	Població màxima (Període)
Ulldecona	38,04 km <sup>2</sup>	151,55	5.765	88,69%	6.000 (estiu)
Les Ventalles	14,90 km <sup>2</sup>	1,61	24	0,37%	78 (estiu)
La Miliana	13,05 km <sup>2</sup>	2,84	37	0,57%	60 (estiu)
El Castell	16,99 km <sup>2</sup>	12,42	211	3,25%	300 (estiu)
Els Valentins	36,88 km <sup>2</sup>	7,94	293	4,51%	300 (estiu)
Sant Joan del Pas	7,02 km <sup>2</sup>	24,22	170	2,62%	200 (estiu)
<b>TOTAL</b>	<b>126,88 km<sup>2</sup></b>	<b>51,23 hab/km<sup>2</sup></b>	<b>6.500</b>	<b>100%</b>	<b>6.938 (estiu)</b>

### 1.2.2 Situació geogràfica

El municipi d'Ulldecona està situat a la comarca del Montsià, amb les coordenades geogràfiques del nucli urbà (UTM) X= 284123.4 Y= 4497305.3

Municipi Ulldecona	Telèfon Ajuntament	Telèfon Policia Local	Ubicació
	977 57 30 34	977 57 31 71	Ajuntament C/. Major, 49

<b>Superfícies total</b>	126,88 km <sup>2</sup>
<b>Superfície urbana</b>	10 km <sup>2</sup>
<b>Superfície forestal</b>	20 km <sup>2</sup>
<b>Superfície agrícola</b>	96,5 km <sup>2</sup>

NOM MUNICIPI	UBICACIÓ	TELÈFON AJUNTAMENT	TELÈFON POLICIA LOCAL
<b>Alcanar</b>	SUD EST	977732013	977732144
<b>La Sénia</b>	OEST	977713000 977713058	977099444
<b>Freginals</b>	NORD EST	977572789	No hi ha Policia Local
<b>Vinaròs</b>	SUD	964407700	964407704
<b>Godall</b>	NORD	977737018	No hi ha Policia Local
<b>Mas de Barberans</b>	OEST	977739000	No hi ha Policia Local
<b>La Galera</b>	NORD	977718339	No hi ha Policia Local
<b>Sant Jordi</b>	SUD	964499001	No hi ha Policia Local
<b>Sant Rafael del Riu</b>	OEST	977713703	No hi ha Policia Local
<b>Traiguera</b>	SUD OEST	964495125	No hi ha Policia Local

### 1.2.3 Dades de la població

Dades de població				
Anys	2020	2021	2022	2023
<b>Població total</b>	6525	6317	6241	6417
<b>Població mitjana estacional</b>	6980	6712	6720	6938

### 1.2.4 Infraestructures i vies de comunicació

Infraestructures i vies de comunicació			
Carretera / Autopista	Titularitat	Punts quilomètrics	Ponts i túnels
AP-7/E15	Ministeri Foment	334-346	3 ponts. TP-3318 Pont Camí Montsià Pont Lligallo dels Plans Pont
T-331 TP-3318 TV-3319 TV-3313 TV-3314 TP-3311 TP-3322 T-332	Generalitat	6-0 / 0-10 0-6 0-10 0-6 0-10 8-13 0-14 0-2	
Nom camí	Titularitat	Secundari (entre 3 i 6 m)	Asfaltat (Si / No)
De la bassa del Montsià	Ajuntament	0-3	SI
Ligallo Dels Plans	Generalitat	0-5	SI
Mas de Comú	Ajuntament	0-4	NO
Camí del Ligallo de Sant Jaume	Generalitat	0-12	SI
Mas de Mulet	Ajuntament	0-4	NO
Carbonera	Ajuntament	0-4	NO
Astor	Ajuntament	0-2	NO

Línia de ferrocarril	Característiques	Estacions	Ponts i túnels (punt quilomètric)
RENFE	Dependència	Ulldecona	
	Estacions / Abaixadors	Alcanar - La Sénia	162+712 Ulldecona Camí Montsià 165+286 Ulldecona TV- 3319 169+243 Ventalles
Estació aeronàutica	Dades de contacte	Característiques	
Aeròdrom d'Ulldecona	Responsable 625337634	Coordenades 40 37,300 N / 0 28,833 400 metres de pista	
Mètode de transport	Dades de contacte	Característiques	
Autobús	Hife 977440300	Autobús de Línia	
Ferrocarril	Renfe 902157507	Trens que tinguin parada	
Línia de gasificació	Companyia	Característiques del transport	
Gasoducte	Enagas	Tub soterrat Línia de Paterna a Tivissa 70 i 80 bar	
Gasoducte	Gas Natural	Tub soterrat Alcanar - Ulldecona	

#### Hidrants aïllats

Codi	Nom / Núm. Identificació	UTM 31	Sector	Capacitat (m3)
BAS-01	Refugi CEU	X290.656 Y4.501.139	Barranc Astor	120
BAS-02	Carbonera	X290.027 Y4.500.116	Barranc Carbonera	200
BAS-03	Pont de Godall	X283.865 Y4.497.886	Ctra Godall	210
BAS-04	Bassa Blanca	X289.071 Y4.496.219	Mas de Mulet	140
BAS-05	Bassa Ermita	X285.799 Y4.499.786	Ermita	350
BAS-06	Bassa Lligallo Pedreres	X283.203 Y4.497.808	Serra Montsià	200
BAS-07	Bassa Valldepins	X283.645 Y4.493.306	Serreta Valldepins	200
BAS-08	Bassa Mas del Retó	X288.648 Y4.498.940	Serra Montsià	350
BAS-09	Bassa Pou Jua	X280.598 Y4.499.675	Sector Serra de Godall	200

BAS-10	Bassa del Pinar de Remigio	X286.902 Y4.495.464	Sector Montsià	120
BAS-11	Bassa Finca la Revertera	X287.453 Y4.494.317	Sector Montsià/ Cugula	200
BAS-12	Bassa Costa de l'Empiquè	X284.622 Y4.493.456	Sector Valldepins	200
BAS-13	Bassa del Castell Ulldecona	X282.454 Y4.496.846	Sector Castell	200
BAS-14	Bassa de les Senioles	X281.903 Y4.501.358	Sector Senioles	200

Punts d'aigua sense hidrant

Nom / Núm. Identificació	Sector	Característiques	Capacitat (m3)	Accés (s/n)
Séquia Mare	Pont de Godall	Bassa artificial		Si

Punts de vigilància

Núm. Identificació	Dependència	Sector
PV-1	DARP	Cerro Gordo (Tossal gros)

Camins primaris

Són aquells camins que tenen una amplada mínima de 6 metres i que permeten el pas creuat de dos camions de tipus BRP.

Nom / Núm. Identificació	Origen – Destí	Sector
Montsià	C/ Major, 1 – Lligallo dels Plans	<b>Est</b>
Dels Plans	Séquia de la serra de l'Ermita – Camí Montsià/Mas de Comú	<b>Oest/Est</b>
Mas de Comú	Camí Montsià – Camí del Mas de Comú	<b>Est</b>
Mas de Mulet	Camí Mas de Comú – Bassa Blanca	<b>Est</b>
Carbonera	Vial RENFE – Astor	<b>Est</b>
Astor	T-331 – Camí del Refugi	<b>Est</b>

### Camins secundaris

Són aquells camins i pistes forestals amb una amplada entre 3 i 6 metres amb sobre-amples disposats cada 100 - 150 metres que permeten el pas creuat de vehicles.

Nom / Núm. Identificació	Origen – Destí	Sector
Lligallo dels Plans	Montsià-T-331 PK 4	Est
Mas de Comú	Camí Montsià – Camí del Mas de Comú	Est

### Camins terciaris

Camins i pistes forestals entre 3 i 6 m d'amplada sense sobre-amples que garanteixen el pas creuat de vehicles. El seu ús durant l'extinció implica afegir complexitat operativa però donen accés molt necessari a algunes zones del territori.

#### 1.2.5 Serveis bàsics

Línia elèctrica	Tensió	Companyia	Afecta la massa forestal'? (S/N)
Alta tensió	400 KW	Red Elèctrica	SI
Alta tensió	150-220KW	Endesa	SI

Torre de telecomunicacions	Companyia	Coordenades UTM	Característiques
TOSSAL GROS	RTVE	282639 : 4499345	REPETIDOR
TOSSAL GROS	TV DE CATALUNYA	282639 : 4499345	REPETIDOR

La companyia responsable de la xarxa d'aigua potable d'Ulldecona és de **Sorea, Telèfon 902250370.**

### 1.2.6 Climatologia

Valors normals mitjos precipitacions darrers anys												
MES	GEN	FEB	MARÇ	ABR	MAIG	JUNY	JUL	AGO	SET	OCT	NOV	DES
L/M <sup>2</sup>	18	17	19	22	29	21	14	15	16	80	16	17

<https://es.climate-data.org/location/57225/>

Vents dominants	Nord
-----------------	------

	Localització	Característiques	Enllaç web
Estació	ELS VALENTINS X: 40,62652 Y:0,37112	ESTACIÓ METEOCAT Altitud: 210	<a href="http://www.meteo.cat/observacions/xema/dades?codi=UX">http://www.meteo.cat/observacions/xema/dades?codi=UX</a>

### 1.2.7 Orografia i hidrologia

ALTITUD MÀXIMA	763 m Torreta del Montsià
ALTITUD MÀXIMA AMB POBLACIÓ / INFRAESTRUCTURES	252m La Miliana
ALTITUD MÍNIMA	133m
ALTITUD MÍNIMA AMB POBLACIÓ / INFRAESTRUCTURES	133 Ulldecona/ Estació del Ferrocarril
ALTITUD DEL NUCLI URBÀ	133 m nucli Urbà d'Ulldecona
RIUS	Riu Sénia
RIERES	Barranc dels Valentins
CANALS	Séquia de la Comunicat del Regants
LLACS	Bassa del Montsià/de la Llacuna/ de les Ermites/de les Ventalles
EMBASSAMENTS	Embassament d'Ulldecona situat a la Tinença de Benifassà/Confederació Hidrogràfica del Xúquer

### 1.3 Organització municipal de protecció civil

#### 1.3.1 Estructura, funcions i responsabilitats

L'organització municipal de protecció civil és el conjunt de persones encarregades de dur a terme la protecció civil del municipi, amb l'objectiu de fer front a les emergències que puguin sorgir dins del municipi per tal de salvar vides, protegir béns i el medi ambient.

L'estructura de l'organització municipal de protecció civil té com a punt més elevat de responsabilitat a l'alcalde, que és l'autoritat de protecció civil d'àmbit municipal i, com a base de l'organització, es troben les diferents comissions i comitès encarregats de dur a terme les accions per tal d'aplicar correctament el Pla de Protecció Civil Municipal.

En aquest apartat es tracta doncs, de donar a conèixer les diferents figures dins de l'organització municipal de protecció civil tot explicant les seves funcions i responsabilitats.

#### Comissió municipal de protecció civil:

La Comissió Municipal de Protecció Civil és un òrgan que es crea pel Ple de l'ajuntament 1/2012 i està presidit per l'alcalde o alcaldessa. És l'òrgan que vetlla per la prevenció i la seguretat del municipi i és el marc de col·laboració, coordinació i presa d'acords entre els diversos serveis municipals i entre les diferents administracions amb incidència en el municipi en matèria d'anàlisi de risc, prevenció, planificació, intervenció, informació a la població i rehabilitació. Així doncs, es tracta d'un òrgan amb caràcter consultiu, deliberant i coordinador.

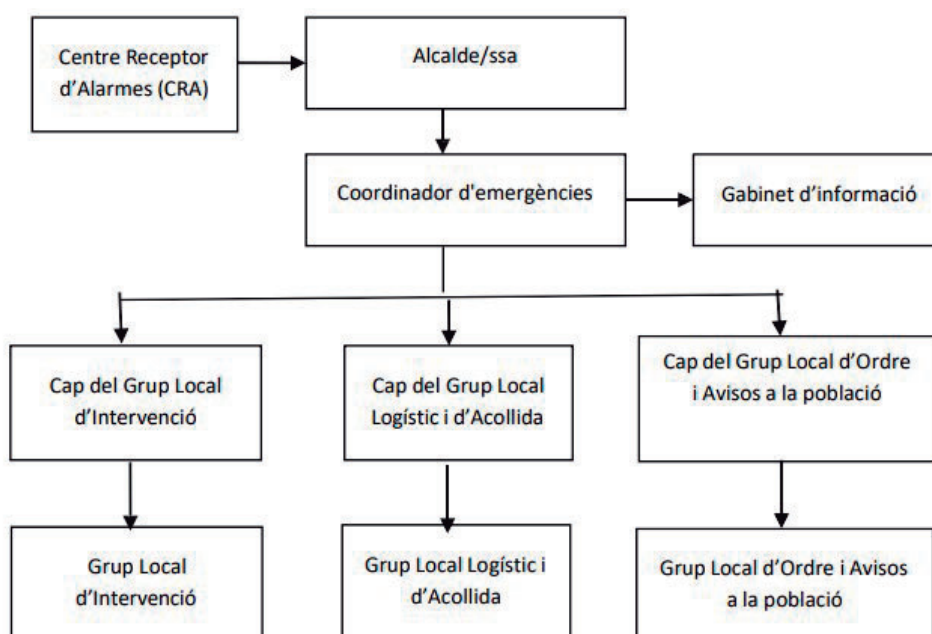
COMISSIÓ MUNICIPAL DE PROTECCIÓ CIVIL		
CÀRREC	TITULAR	FUNCIONS
PRESIDENT/TA	ALCALDE/SSA	Màxim responsable de la comissió
VOCAL	REGIDOR DE SEGURETAT	Responsable de transmetre la informació que es rep de la mesa de coordinació als actors responsables
VOCAL	CAP POLICIA	Responsable en temes de seguretat i trànsit al municipi en cas de risc.

VOCAL	CAP DE LA BRIGADA	Responsable de proporcionar les eines necessàries, tan humanes com materials que siguin al seu abast, en cas de risc
VOCAL	CAP D'ELECTRICISTES	Responsable de la xarxa elèctrica municipal en cas de risc
VOCAL	CAP DE NETEJA	Responsable de proporcionar recursos humans i materials en cas de risc

La composició de la Comissió municipal de Protecció Civil serà diferent en cada municipi, però en general integrada per representats de l'ajuntament i de les altres administracions que disposen de serveis afectes als plans municipals; per representants de les entitats col·laboradores en funcions de protecció civil i de l'associació de voluntaris i voluntàries, si n'hi ha; pels directors o directores dels plans d'autoprotecció de les empreses i dels centres del municipi que hi siguin convocats, i pel personal tècnic que es consideri necessari.

L'organigrama municipal en emergències segueix el següent patró:

### COMITÈ D'EMERGÈNCIES



En resum, s'ha de realitzar una explicació de les funcions i responsabilitats del municipi i de les figures següents:

#### Centre Receptor d'Alarmes (CRA)

És el centre on es reben i des d'on es notifiquen els avisos d'emergència.

#### Comitè d'emergències:

- Alcalde/ssa
- Consell Assessor
- Gabinet d'informació municipal

Aquests òrgans es defineixen de la manera següent:

#### Alcalde/ssa (Director del Pla)

L'alcalde o alcaldessa del municipi és l'autoritat de protecció civil d'àmbit municipal, i per tant el director del Pla municipal de protecció civil o responsable municipal de l'emergència. Pot delegar les funcions de direcció del Pla al/a la tinent/a d'alcalde (o a altres regidors/es, si en manquen).

L'alcalde és el responsable màxim de l'elaboració, la implantació i l'execució del Pla de protecció civil municipal. Funcions:

- Analitzar i valorar la situació.
  - Informar-ne al director del Pla Especial de la Generalitat per mitjà del CECAT (Tel. 93 551 72 85) i coordinar-se amb el director del Pla Especial de la Generalitat.
  - Declarar la pre-alerta, l'activació i la desactivació del Pla de protecció civil municipal. Informar-ne al director del Pla Especial de la Generalitat per mitjà del CECAT (Tel. 93 551 72 85).
  - Convocar el Comitè Municipal d'Emergències.
  - Constituir i exercir la direcció del CECOPAL.
  - Informar i coordinar-se amb el director del Pla Especial de la Generalitat.
    - Si fos el cas, donar l'ordre de preparar i prendre totes les mesures preventives necessàries, previstes a nivell municipal, per minimitzar els danys previsibles.
  - Donar l'ordre de divulgar els consells d'autoprotecció davant del risc.

- Avaluar i determinar els elements vulnerables, i posar-ho en coneixement del director del Pla Especial de la Generalitat. Si és convenient, haurà de propiciar l'activació dels diversos PAU que ho requereixin.
- Decidir en tot moment, amb el Comitè Municipal d'Emergències, les actuacions més adients per fer front a l'emergència dins del seu marge de responsabilitat i aplicar les mesures de protecció a la població (avisos, acollida i suport), als béns i al medi ambient.
- Assegurar l'execució de la part de les funcions que el municipi assumeixi i vetllar per la correcta execució d'aquestes funcions.
- Ordenar la incorporació als grups d'actuació del Pla Especial de la Generalitat dels mitjans i recursos municipals disponibles per garantir la protecció i la seguretat de la població.
- Decretar, si s'escau, mobilitzacions i expropiació temporal.
- Assegurar el manteniment i l'operativitat del Pla de protecció civil municipal.
- D'altres, en funció del risc.

#### Consell Assessor

El Consell Assessor té per funcions:

- Assessorar el director del pla, l'alcalde.
- Analitzar i valorar la situació, aportant-hi tota la informació i trametent les instruccions de l'alcalde als seus respectius col·laboradors.

Altres funcions específiques per a cada risc concret. El Consell Assessor es compon de:

- El / La cap del Grup Local d'Ordre i Avisos a la Població.
- El / La cap del Grup Local Logístic i d'Acollida.
- El / La coordinador municipal de l'emergència.
- Altres en funció del risc a criteri del director del Pla, en general tots els regidors i/o tècnics implicats en la resolució de l'emergència.

#### Grup Local d'Ordre i Avisos a la Població

Les funcions d'avisos són:

- Avisar a la població afectada que estigui en les zones de risc de l'emergència i especialment als elements vulnerables.
- Transmetre la informació de les mesures a adoptar per part de la població.

Les funcions d'ordre són:

- Coordinar i executar les tasques d'allunyament, evacuació o confinament de la població i dels elements vulnerables.
- Garantir la seguretat ciutadana a la zona de risc.
- Controlar els accessos a la zona de risc.
- Realitzar la vigilància viària a la zona d'emergència, efectuant el control del trànsit d'accés dels components dels grups d'emergència.
- Guiar els actuants cap al Centre de Comandament Avançat (CCA) i a l'Àrea sanitària.

#### Grup Local d'Intervenció:

##### **Únicament per a INFOCAT**

Les seves funcions són:

- Assessorar tècnicament als diferents cossos d'emergència sobre l'actuació en front de l'emergència.
- Donar recolzament a les tasques necessàries per a prevenir i controlar les emergències.
- Donar recolzament a les tasques de rescat i salvament de persones i béns.
- Informar el coordinador del CCA i atendre les seves instruccions

#### Grup Local Logístic i d'Acollida

- Proporcionar i gestionar els serveis bàsics municipals.
- Preparar els centres d'acollida i gestionar-los per tal que es pugui acollir a la població.
- Donar allotjament, proveïment d'aliments, control i serveis socials a les persones afectades.
- Subministrar tots els materials o combustibles que es necessitin.
- Rebre el voluntariat ocasional.

- Específiques per al risc de nevades i allaus:
  - o Coordinar les tasques de neteja de la xarxa viària establint prioritats d'actuació per tal de minimitzar-les situacions de risc i que els Grups d'Actuació puguin complir les seves missions.
  - o Preveure el material necessari per minimitzar les conseqüències de l'emergència (fundents,maquinària, material lleuger i pesant de treball i transport...).
- Donar suport tècnic al personal dels vehicles desviats als aparcaments.
- Donar suport al grup sanitari en el transport de persones que necessiten atenció sanitària (per exemple: persones que han d'anar a l'hospital a fer diàlisi).

#### Coordinador municipal de l'emergència

És la figura que fa de vincle entre l'alcalde i els diferents grups d'emergència, essent el màxim responsable del Consell Assessor. És el responsable de comunicar amb els diferents grups d'emergència municipal i de controlar que tot es fa segons el previst, a més de suplir a l'alcalde en cas que fos necessari, amb una disponibilitat de 24 hores al dia.

Les seves funcions són:

- Coordinar l'emergència.
- Comunicar amb tots els grups d'emergència municipal.
- Rebre comunicacions del CRA.
- Assessorar l'alcalde.
- Controlar la situació i evolució de l'emergència i supervisar les accions dels diferents grups d'emergència.

#### Representant municipal al CECAT

És el responsable de traslladar-se al CECAT, en cas que aquest ho requereixi, per tal de donar informació a Protecció Civil, d'una forma directa i conjunta, de tot el que pugui ser necessari per a la resolució de l'emergència.

### Gabinet d'Informació Municipal

El Gabinet d'Informació Municipal és l'òrgan responsable de donar la informació en el moment de l'emergència.

Les seves funcions són:

- Aplegar informació sobre l'emergència.
- Transmetre (o difondre) la informació generada dins el Comitè d'Emergències a la població en general i a les persones directament o indirectament afectades.

<b>ORGANITZACIÓ MUNICIPAL DE PROTECCIÓ CIVIL</b>		
<b>CÀRREC OPERATIU</b>	<b>CÀRREC HABITUAL</b>	<b>NÚMERO DE FITXA D'ACTUACIÓ</b>
Centre Receptor d'Alarmes	Polícia Local	1
Responsable emergència municipal	Alcalde/essa	2
Coordinador municipal de l'emergència	Tècnic PC Municipal	3
Cap del Gabinet d'informació	Alcalde/essa	4
Cap del Grup local d'intervenció <b>Només INFOCAT</b>	President ADF	5
Cap del Grup local logístic i d'acollida	Cap de la Brigada Municipal	6
Cap del Grup local d'ordre i avisos a la població	Cap Policia Local	7
Representat del CECAT	Cap Policia Local	8

### **1.3.2 Centres de coordinació**

#### **» Centres de recepció d'alarmes (CRA)**

<b>Lloc</b>	Polícia Local
<b>Adreça</b>	Carretera TV-3319 PK 0.700
<b>Telèfon</b>	977573172
<b>Correu electrònic</b>	<a href="mailto:policia@ulldecona.cat">policia@ulldecona.cat</a>
<b>Altres comunicacions</b>	Emissores Rescat(6899005) i VHF

El CRA és un centre que ha d'estar operatiu 24 hores al dia, 365 dies a l'any. En cas que no sigui possible, aquestes funcions seran dutes a terme per l'alcalde o persona en qui delegui.

**Funcions:**

- Notificar qualsevol alarma al 112 i al CECAT (Tel. 93 551 72 85 / 977 29 76 00).
- Rebre la notificació de l'alarma i trametre-la.
- Valorar, segons el protocols establerts, la importància de l'alarma.
- Posar en marxa el avisos d'activació del Pla de protecció civil municipal.
- Informar-se, en els primers moments, de la marxa de l'emergència.
- Establir contacte amb el coordinador municipal de l'emergència o l'alcalde.

» **Centres de Coordinació Operativa Local (CECOPAL)**

<b>Lloc</b>	Policia Local
<b>Adreça</b>	Carretera TV-3319 PK 0.700
<b>Telèfon</b>	977573172
<b>Correu electrònic</b>	<a href="mailto:policia@ulldecona.cat">policia@ulldecona.cat</a>
<b>Recursos</b>	Sala de Coordinació
<b>Altres comunicacions</b>	Fax 977720207

**Funcions**

• És el centre de coordinació municipal, que realitza les accions determinades pel director del Pla. Des d'aquí es dirigeix i es coordinen les actuacions dels diversos serveis relacionats amb el Pla.

• Mantenir contacte directe i continu amb el **Centre de Coordinació Operativa de Catalunya (CECAT, Tel. 93 551 72 85 / 977 29 76 00)**

• Notificar als grups operatius i al CECAT l'activació i la desactivació del Pla de protecció civil municipal.

• Facilitar, si s'escau, la informació a la població del municipi, amb els mitjans oportuns, segons les circumstàncies del risc i l'evolució de la situació de l'emergència.

• Mobilitzar i assegurar la transmissió de la informació i les ordres als grups operatius municipals decidides per la direcció del Pla, així com activar els mitjans i recursos municipals necessaris.

• Canalitzar l'ordre de l'autoritat de protecció civil municipal de prestació de serveis personals i la

requisa, la intervenció o l'ocupació temporal i transitòria dels béns necessaris per afrontar les situacions d'emergència.

- Donar suport als mitjans d'emergències, de seguretat i als serveis especialitzats aliens que intervinguin en el municipi sota l'estructura del Pla activat.

#### **1.4. Programa i procediment d'implantació, simulacres, manteniment, revisió i actualització.**

##### **1.4.1. Programa de la implantació del pla**

Es pot definir la Implantació com la doble tasca de divulgar i informar sobre el Pla a tothom (personal laboral i auxiliar, ajudes externes, altres administracions,...) i per altra banda, formar al personal dels equips actuants segons la responsabilitat que el Pla li assigna i assegurar les dotacions i adequacions dels mitjans materials i recursos que necessita el Pla de Protecció Civil Municipal.

L'Alcalde/ssa del municipi, com a autoritat de protecció civil d'àmbit municipal, i per tant el/la director/a del Pla municipal de protecció civil o responsable municipal de l'emergència, és el/la responsable màxim de la implantació, manteniment, revisió i actualització del Pla de protecció civil municipal.

D'aquesta manera l'alcalde ha de realitzar les diverses sessions informatives als integrants de l'organigrama municipal i als efectius municipals. D'altra banda pot delegar les accions relacionades amb les campanyes divulgatives dels consells d'autoprotecció a la població al Cap del Gabinet d'Informació.

Així, amb objecte de garantir l'operativitat del Pla es duran a terme les següents accions:

<b>Data</b>	<b>Tipus</b>	<b>Risc/os</b>	<b>Adreçat a</b>
02/03/2023	Constitució del CECOPAL. Avís a la població i a les empreses del simulacre i com actuar	PLASQCAT	Població i empreses

01/04/2024	Constitució del CECOPAL. Avís a la població vulnerable de zones inundables i a la resta per confinament	INUNCAT	Població
2 <sup>n</sup> trimestre 2024	Sessió informativa del procediment d'actuació en cas d'activació del pla INFOCAT	INFOCAT	Agent rural municipal, brigada municipal, ADF
3 <sup>r</sup> trimestre 2025	Sessió informativa del procediment d'actuació d'activació del pla VENCAT	VENCAT	Brigada municipal, escoles, jardiners municipals.

Amb l'objectiu d'assegurar que el document es concreti i romangui operatiu durant els quatre anys de vigència es plantegen accions diverses que engloben la informació dels riscos existents a la població i als actors encarregats de la seva gestió, la formació específica dels actuants, la realització de simulacres, la implementació de serveis i mitjans per prevenir i respondre davant d'emergències, el manteniment dels recursos propis i el manteniment del document mateix. En aquest apartat es descriuen algunes d'aquestes accions. Per a la recollida i l'anàlisi d'informació se'n faciliten models que es basen en fitxes que cal omplir.

#### 1.4.1.1. Formació

A banda de la formació inicial en el moment de la presentació del DUPROCIM, és important fer un reciclatge periòdica amb els grups actuants. Aquesta formació pot consistir en un repàs de les fitxes d'actuació i formació més especialitzada per ampliar la capacitat i el coneixement dels actuants a l'hora d'afrontar una emergència. Pel que fa a la formació de reciclatge, es pot utilitzar la mateixa presentació preparada per a la del DUPROCIM. Es recomana fer aquesta formació cada dos anys. En el cas de la formació especialitzada, es recomana recórrer a recursos externs que poden oferir altres entitats públiques o privades. Per exemple:

- Consell Comarcal.

- Diputació.
- Institut de Seguretat Pública de Catalunya.
- Generalitat de Catalunya.
- Empreses consultores del sector.
- Altres. Tant la formació de reciclatge com la formació especialitzada hauria de planificar-se i constar en el calendari d'implantació del DUPROCIM. Sempre que es faci una formació caldrà mantenir un registre d'assistència.

#### **1.4.1.2. Recursos tècnics**

L'encarregat de mantenir els recursos i mitjans materials serà el cap del grup logístic i d'acollida o bé que es delegui algun responsable a l'Ajuntament que s'encarregui d'aquesta tasca. Per fer-ho, s'ha preparat el model que es mostra a continuació; recordeu que s'han de comparar els mitjans relacionats al DUPROCIM amb els que es troben avui dia a disposició de l'ens local. En el mateix formulari, es considera que l'ajuntament podria tenir nous recursos materials.

#### **1.4.1.3. Informació a la població**

El paper de la comunicació és molt important en la prevenció del risc, ja que permet difondre els coneixements sobre la vulnerabilitat i els perills existents així com les mesures a prendre per prevenir-los a través de campanyes de conscienciació pública i els mitjans de comunicació massius.

El primer pas a l'hora de definir la campanya

d'informació al municipi és fer un diagnòstic ràpid:

- Quines emergències han ocorregut al municipi? De quina informació i de quins coneixements sobre el risc disposa la població?
- Com percep el risc la població? Quines necessitats pot tenir?
- Quines organitzacions o grups del municipi hi estan involucrats o haurien d'estar-ho?
- Quins beneficis pot aportar la campanya de divulgació?
- Quins canals utilitza la població al municipi i poden ser útils per a la campanya?
- Quins mitjans de comunicació estan a disposició de l'Ajuntament i poden ser utilitzats?

Respondre aquestes preguntes servirà per dissenyar de manera senzilla les campanyes d'informació i de divulgació de risc al municipi. Per facilitar la tasca de planificació de les campanyes informatives es proposa aquest model:

INFORMACIÓ DE LA POBLACIÓ						
Risc	Tipus de risc	Objectiu	Destinatari	Data	Canal	Recursos
Risc territorial (PROCICAT)	Onades de calor, pandèmies, emergències en transports de viatges per ferrocarril					
Risc especial natural	INFOCAT, INUNCAT, VENCAT					
Risc especial tecnològic	PLASEQAT, TRANSCAT					

#### 1.4.2 Manteniment del pla

<b>Data de la redacció:</b>	27/09/2001
<b>Data de l'última actualització:</b>	03/01/2024
<b>Data de la propera revisió:</b>	03/01/2028

#### 1.4.3. Programa d'exercicis i simulacres

Es realitza un simulacre de PLASQCAT al polígon municipal Valldepins en data (02/03/2023). Aquest pla es coordina mitjançant protecció civil i els elements participants són: Bombers de l'empresa Maverick, equips d'emergència i de seguretat tal com bombers, ambulàncies, mossos d'esquadra, policia local. Es realitza un simulacre total per risc químic i risc d'inundacions.

Es realitzarà un simulacre a l'any fins al 2027.

Aquest es el quadre on s'ha anirà fixant els exercicis i pràctiques:

Any	Data	Pla
2023	02/03	PLASEQAT
2024		
2025		
2026		

<b>Exercici nº:</b>	1
<b>Data:</b>	02/03/2023
<b>Hora:</b>	09:00
<b>Escenari:</b>	Simulacre de PLASEQCAT
<b>Zona involucrada:</b>	Polígon municipal Valldepins
<b>Característiques:</b>	Crear el CECOPAL, activar tots el recursos a disposar, organitzar recursos municipals.
<b>Comunicació d'exercici a organisme oficial competent:</b>	Informar al 112. Activar PAM Requerir la participació d'equips d'emergència i de seguretat tal com bombers, ambulàncies, mossos d'esquadra, policia local, protecció civil, etc
<b>Avaluació:</b>	Organització de cada un dels organismes, carències a la primera línia d'actuació per la saturació de gent, ampliar la zona de seguretat.

<b>Exercici nº:</b>	2
<b>Data:</b>	05/04/2024
<b>Hora:</b>	09:00
<b>Escenari:</b>	Simulacre de INUNCAT
<b>Zona involucrada:</b>	Bassa del Montsià, polígon industrial Valldepins
<b>Característiques:</b>	Crear el CECOPAL, activar tots el recursos a

	disposar, organitzar recursos municipals.
<b>Comunicació d'exercici a organisme oficial competent:</b>	Informar al 112. Activar PAM Requerir la participació d'equips d'emergència i de seguretat tal com bombers, ambulàncies, mossos d'esquadra, policia local, protecció civil, etc
<b>Avaluació:</b>	Organització de cada un dels organismes, carències a la primera línia d'actuació per la saturació de gent, ampliar la zona de seguretat.

<b>Exercici nº:</b>	3
<b>Data:</b>	12/05/2025
<b>Hora:</b>	09:00
<b>Escenari:</b>	Simulacre de VENCAT
<b>Zona involucrada:</b>	Passeig de les escoles
<b>Característiques:</b>	Crear el CECOPAL, activar tots el recursos a disposar, organitzar recursos municipals.
<b>Comunicació d'exercici a organisme oficial competent:</b>	Informar al 112. Activar PAM Requerir la participació d'equips d'emergència i de seguretat tal com bombers, ambulàncies, mossos d'esquadra, policia local, protecció civil, etc
<b>Avaluació:</b>	Organització de cada un dels organismes, carències a la primera línia d'actuació per la saturació de gent, ampliar la zona de seguretat.

<b>Exercici nº:</b>	4
<b>Data:</b>	20/08/2026
<b>Hora:</b>	09:00
<b>Escenari:</b>	Simulacre de TRANSCAT
<b>Zona involucrada:</b>	Polígon municipal Valldepins. AP7

<b>Característiques:</b>	Crear el CECOPAL, activar tots el recursos a disposar, organitzar recursos municipals.
<b>Comunicació d'exercici a organisme oficial competent:</b>	Informar al 112. Activar PAM requerir la participació d'equips d'emergència i de seguretat tal com bombers, ambulàncies, mossos d'esquadra, policia local, protecció civil, etc
<b>Avaluació:</b>	Organització de cada un dels organismes, carències a la primera línia d'actuació per la saturació de gent, ampliar la zona de seguretat.

### 1.5 Bases per al pla de recuperació previst a l'article 31 de la Llei 4/1997

Degut a les inundacions del 2021 es va aprovar per ple la declaració de zona catastròfica, es va constituir un pla de recuperació de camins i acord amb altres administracions per portar en conjunt la total recuperació de les vies de pas municipals. A la reunió es va fer constar:

a) Els camins danyats pels aiguats, no tots de titularitat municipal. Arranjament de camins, ja que la majoria donen accés a finques de conreu i granges situats a la majoria a- pla de jonquera, els plans i Valldepins.

b) L'administració municipal es farà càrrec de reparar el camins afectats a les zones descrites mentre que La Generalitat

c) L'ACA es farà càrrec dels arranjaments dels barrancs afectats, i la Generalitat dels lligallos se Sant Jaume i dels plans.

#### 1. Recopilació de les fonts d'informació dels danys produïts:

- Tècnics municipals
- Brigada d'obres
- Agents de la Policia Municipal, agent rural municipal
- Servei d'enllumenat, de clavegueram... del municipi
- Companyies de l'aigua, del gas, d'electricitat i de telèfons
- Indústries, comerços... del municipi
- Particulars

2. Recopilació de les dades dels danys que s'han produït:

- Localització dels danys: cal indicar el lloc concret (fins i tot amb cartografia).
- Descripció de:
  - Els elements afectats (cal indicar el tipus d'element i una descripció).
  - Els tipus dels danys que s'han produït.
  - Causes que han produït els danys.

3. Valoració econòmica dels danys (despeses que s'han generat durant l'emergència i cost per recuperar la normalitat).

És responsabilitat de l'Ajuntament l'adopció immediata de les mesures següents:

- Notificació a les companyies de gas, d'electricitat, de telèfons, de llum, carreteres, mitjans de transport de les avaries, talls de subministrament, dels danys que s'han produït.
- Acollida de la població.
- Proveïment de recursos a la població.
- Desenrunament i neteja.
- Recerca de mitjans i recursos.
- Control d'aqüífers.

Proposta de reconstrucció o reparació dels danys:

- Descripció de les obres, reparacions... a realitzar per recuperar o reparar els danys (la proposta es pot realitzar per evitar la repetició dels danys).
- Valoració econòmica (cost per recuperar la normalitat).
- Designació de responsables.
- Definició de terminis.

Cal saber si la zona s'ha declarat o no zona d'actuació especial (o catastròfica). En aquest cas les ajudes vindran de l'Estat, el qual aprova un Reial decret llei (primer l'aprova el Consell de Ministres i posteriorment el validen les Corts), per establir de forma concreta i per a cada catàstrofe totes les mesures, actuacions i procediments a seguir. S'hi estableixen, també, les previsions de finançament mitjançant el crèdit extraordinari.

Al marge de les subvencions que dóna l'Estat, pot haver-hi ajudes de les comunitats autònomes, la

Unió Europea, les diputacions... En aquest cas, cal tenir en compte que aquestes ajudes són incompatibles amb les que pugui donar l'Estat.

Cal destacar que queden excloses les ajudes de les diferents administracions als danys produïts en béns assegurats, ja que existeix el Consorci de Compensació d'Assegurances, entitat autònoma de caràcter públic que actua com a reasseguradora de les companyies privades en cas que es produeixin catàstrofes.

## 2. Anàlisi del risc

Per tal de conèixer quines són les emergències que es poden produir al municipi i dur a terme les accions de prevenció adequades amb l'objectiu de minimitzar les conseqüències d'aquestes, primer s'han d'estudiar tots els riscos que afecten el municipi i avaluar la seva magnitud.

És per això que la classificació i avaluació dels riscos és sempre un dels aspectes fonamentals a l'hora de dissenyar un Pla de Protecció de qualsevol espai o territori. Els riscos es poden englobar en tres grans grups:

- **Els territorials** (vinculats al PROCICAT) com són: les emergències per transport de ferrocarril, emergències per onades de calor, emergències per pandèmia.

- **Els especials** (Plans especials d'Emergència). Diferents riscos d'emergències per fuga de productes químics ( PLASEQAT), transport de mercaderies perilloses (TRANSCAT), per inundacions (INUNCAT), per ventades (VENCAT), per focs ( INFOCAT).

### - Els específics

Altament, la direcció general competent en matèria de protecció civil elabora i publica l'estat de planificació local que s'ha de realitzar a Catalunya, confeccionant un llistat amb els diferents riscos especials que afecten a cada municipi, i que es pot consultar al web del Departament d'Interior de la Generalitat de Catalunya, a l'apartat de

plans de protecció civil a Catalunya. Aleshores, els municipis han d'incorporar en aquest Document

totes les anàlisis dels riscos que afecten el seu municipi i que anteriorment s'inclouïen separatament en els Plans d'Actuació

Municipals, conformant el Document Únic de Protecció Civil Municipal (DUPROCIM). Per últim, també s'han d'incloure en aquest document l'anàlisi d'aquells riscos que són específics per a cada municipi.

En definitiva, una bona anàlisi de riscos comporta un millor coneixement sobre l'adequació i millora de mitjans i mesures de protecció sobre el municipi i, d'altra banda, assegura que s'han previst protocols d'actuació davant totes les emergències possibles.

## 2.1 Risc territorial

Risc territorial		
	Descripció	Avaluació
Emergència per transport de viatgers per ferrocarril	<p>El municipi té 9 km de via fèrria i una parada de tren que a l'hora també son dels municipis d'Alcanar i La Sénia. Fins ara no hi hagut cap emergència destacable de descarrilament o similar.</p> <p>Als aiguats del 2021 part de la via va quedar danyada peó no va influir amb el transport.</p> <p>El fet de produir un accident ferroviari no causaria afectacions a les empreses, ja que les vies pesen per fora del polígon industrial.</p> <p>Com a recursos humans es podria preparar una unitat central d'emergències al pavelló (situat a prop de l'estació) ja que les instal·lacions donen cabuda a un gran nombre de persones.</p> <p>A tot el llarg de municipi la via de tren conta amb un voral d'emergències asfaltat i que dona cabuda a vehicles pesats d'emergències.</p> <p>Hi ha 4 entrades al voral repartides pels 9 Km de via.</p>	<p><b>RECOMANAT</b></p> <p>Es recomana seguir el passos que dictamina la:</p> <p>Real Decreto 623/2014, de 18 de julio, por el que se regula la investigación de los accidentes e incidentes ferroviarios y la Comisión de Investigación de Accidentes Ferroviarios.</p> <hr/> <p>Recollit a INSHT</p> <p>En tot cas sempre des de la cooperació a l'òrgan competent.</p>
	Per onades de calor al municipi pot	<b>RECOMANAT</b>

Emergències per calor intensa	afectar a l'aigua de boca per afectacions de sequera i això implica	La Probabilitat es :
Molt intensa	<p>A tallar el subministra d'aigua a fonts públiques. L'Ajuntament, en aquest cas, gestiona dipòsits d'aigua potable repartits pel municipi.</p> <p>L'ajuntament recomana, per les xarxes socials, les instruccions a seguir per onades de calor, sobretot a gent gran i infants.</p> <p>ALT: Calor molt intensa: temperatura màxima de 36° superant el percentil 98 que és de 33.8</p> <p>Informació extreta del Servei Meteorològic de Catalunya</p>	Alta degut a l'augment progressiu i perllongat de les temperatures, segons el del Servei Meteorològic de Catalunya
Emergències per pandèmies:	<p>-Servei al CAP d'Ulldecona, Hospital comarcal del Montsià</p> <p>-Informació per mitjans de comunicació municipal com l'ebando i les xarxes socials</p> <p>- Informació per part de la policia local mitjançant megafonia, comunicació amb altres equips d'emergències, comunicació amb el CECAT.</p>	<p><b>RECOMANAT</b></p> <p><b>20.000 habitants i els declarats municipi turístic. Per a la resta de municipis serà potestatiu, tot i que es recomana elaborar-los als municipis de més de 5.000 habitants</b></p>
Emergències per conducte de matèries perilloses ( gasoducte)	<p>A la població d'Ulldecona passa un oleoducte operatiu que s'extén per tot el litoral català. En cas d'emergència s'activarà protocol de serveis.</p> <p>servei al CAP d'Ulldecona, Hospital comarcal del Montsià.</p> <p>-informació per mitjans de comunicació municipal com l'ebando i les xarxes socials</p> <p>- informació per part de la policia local mitjançant megafonia, comunicació amb altres equips d'emergències, comunicació amb el CECAT.</p>	<p><b>RECOMANAT.</b></p> <p>La probabilitat es <b>baixa</b> en tot cas sigui les recomanacions de protecció civil.</p> <p><a href="https://interior.gencat.cat/es/arees_dactuacio/protaccio_civil/mapa_de_protaccio_civil/">https://interior.gencat.cat/es/arees_dactuacio/protaccio_civil/mapa_de_protaccio_civil/</a></p>

Les persones mes vulnerables són els infants i la gent d'avançada edat.

Els grups de risc també son aquells que participen en berbenes o festes populars, per això es recomana que els actes on s'acumula més presències de gent sigui en horaris on la presència de la calor sigui menys sufocant.

Al municipi hi ha fonts públiques repartides pels nuclis de població que a l'estiu estan en ple funcionament.

## 2.2 Riscos especials

RISCOS ESPECIALS		
PLA	DESCRIPCIÓ	AVALUACIÓ
<b>Risc químic (PLASEQCAT):</b>	<p>La probabilitat d'una fuga química la municipi obligaria als ciutadans a confinar-se a casa seva, les principal xarxes viaries es varien afectades a la circulació segons l'envergadura de la fuga, la informació a altres municipis segons la direcció del vent en el moment de la fuga. Es va realitzar un simulacre de deflagració a l'empresa MAVERICK situada val polígon Valldepins. L'empresa MAVERICK és la única que presenta manipulació amb productes químics inflamables.</p> <p>A la zona d'intervenció hi ha una empresa de manipulació d'acer, una empresa de galvanitzats, una empresa de mecanitzats, un magatzem de fruita i verdura, un taller de planxa del automòbil i una empresa de subministra d'aigua embotellada. Segons tècnics competents, la deflagració no tindria cap efecte en cadena, però si el llançament de restes sòlides podrien afectar a estructures o persones.</p>	<p>OBLIGAT</p> <p>D'acord amb RD 840/2015 l'empresa està dins del grup d'establiments SEVESO i té realitzada un PAU i també està inclosa al pla d'emergència exterior del sector químic de Catalunya.</p> <p>L'Ajuntament en cas de fuga o deflagració activaria el seu PAM. Es van calcular les avaluació de risc amb el simulacre realitzat per protecció civil el dia 02/03/2023</p>
	Les afectacions al trànsit pot	OBLIGAT

<p><b>Risc químic en el transport (TRANSCAT):</b></p>	<p>afectar al all de l'Autopista AP7. A l'any 2007 l'autopista AP-7 al KM336 i va haver una sortida de via amb fuga de gas.</p> <p>El risc es alt per a l'afectació de l'autopista APT i la T-331.</p> <p>El risc es alt per l'afectació de la via ferroviària.</p>	<p>Municipis que, dins del seu territori, tinguin trams de la xarxa viària o ferroviària als quals correspongui un nivell de perill: ALT</p> <p>La metodologia emprada està extreta del mapa de protecció civil de Catalunya</p> <p>A l'any 2007 hi va haver una fuga de gas per una sortida de via d'un camió a l'AP7 PK 336</p>
<p><b>Risc d'incendi forestal (INFOCAT):</b></p>	<p>Al municipi hi ha dues zones de matoll i zones herbàcies les quals poden quedar afectades per un incendi que son la serra del Montsià i serra grossa. Les zones estan apartades de qualsevol nucli de població en el cas de perill de flames i fum.</p> <p>Es pot veure afectat l'ermita de la Pietat on inclou una casa refugi situat a la serra de Godall.</p> <p>També es pot veure afectat el refugi del grup excursionista d'Ulldecona així com les cases disseminades a la serra del Montsià</p> <p>La majoria del municipi hi ha conreus agrícoles i canteres que fan a la vegada de talla focs.</p> <p>A l'any 1998 a la serra del Montsià es van cremar un total de 4 Ha.</p> <p>A l'any 2000 ala serra de Godall es van cremar 5 Ha.</p> <p>El valor qualitatiu per incendi pot realitzar-se a la zona de l'ermita de la Pietat, a part de la gent que pugui visitar en aquells moments la ermita està la zona de pintures rupestres patrimoni mundial de la UNESCO 1998.</p> <p>La vulnerabilitat i el perill del municipi es de color taronja segons els mapes de protecció civil</p> <p>El elements vulnerables en cas d'incendi serien la ermita de la pietat, el refugi del centre excursionista d'Ulldecona, l'hotel Can Naudí i les cases disseminades.</p> <p>Com a elements perillosos en perill seria la estació de telefonia i televisió situada serra grossa.</p>	<p><b>OBLIGAT</b></p> <p>Segons el Pla INFOCAT, han d'elaborar el PAM per incendis forestals aquells municipis on la mitjana dels valors del 50 % de la superfície amb més perill del terme té un perill alt o molt alt i alhora compleixen una de les condicions següents:</p> <ul style="list-style-type: none"> <li>• Tenir més de 5 % de la superfície dins de Perimetres de Protecció Prioritària i més de 50 ha forestals</li> <li>• Tenir més del 15 % de superfície forestal i més de 100 ha forestal</li> </ul> <p>L'avaluació de risc municipal vers al INFOCAT es valora seguin el mapa de riscos del pla d'emergències INFOCAT. En aquest cas l'àrea d'afectació seria de menys de 500Ha.</p> <p>La freqüència d'ignicions segons el mapa de INFOCAT serà entre 2.5x5</p> <p>Els models d'inflamabilitat donen com a model el 7 entre 50 i 754 Ha de recobriment d'espècies molt inflamables.</p>

<p><b>Risc d'inundacions (INUNCAT):</b></p>	<p>Les afectacions al municipi poden derivar a la incomunicació del nucli de població d'Ulldecona degut al tall de les principals vies d'accés a la població, així com l'autopista AP-7 i la línia ferroviària.</p> <p>La presa d'Ulldecona està ubicada al municipi de la pobla de Benifassà, província de Castelló. La seva pendent es de 1% i la població d'Ulldecona es troba a 20 km de la presa. El flux de l'aigua es realitza pel riu Sénia, l'afectació a la població està recollida al PLAN ESPECIAL FRENTE AL RIESGO DE INUNDACIONES.  <a href="https://www.bombersdv.es/wp-content/uploads/2019/04/Pla-Especial-INUNDACIONES-CV-Revisio-01_04_2018.pdf">https://www.bombersdv.es/wp-content/uploads/2019/04/Pla-Especial-INUNDACIONES-CV-Revisio-01_04_2018.pdf</a></p> <p>Al 2000, la crescuda del barranc de la Punta que creua el nucli de la Valentins es va desbordar afectant a les vies de comunicació d'accés al nucli, i aquest es va quedar incomunicat.</p> <p>Al 2019, degut als forts aiguats els barrancs de la zona es van desbordar afectant les principals vies de comunicació de tot el municipi, així com afectació a AP7. Les principals vies d'entrada a Ulldecona van quedar inundades i el municipi incomunicat.</p> <p>Al 2021, degut als forts aiguats els barrancs de la zona es van desbordar afectant les principals vies de comunicació de tot el municipi, així com afectació a AP7. I l'entrada principal del polígon, deixant treballadors incomunicats.</p> <p>A la població de la Miliana on hi passa el barranc de Valldebous on també hi passa el Lligallo de Sant Jaume afectat pel mateix</p>	<p>Nivell per inundacions al municipi:  <b>MOLT ALT</b></p> <p>La metodologia emprada està extreta del mapa de protecció civil de Catalunya</p>
---	---	---

	<p>barranc.</p> <p>A la població d'Ulldecona i disseminats es crearien risc per a la població a totes aquelles persones que viuen a la vora de la bassa del Montsià o al a zona de les foies.</p> <p>Es pot veure afectat com a xarxes més importants l'autopista AP7, les carreteres T-331 (Ulldecona- Tortosa)</p> <p>T-332 ( Ulldecona-Vinaròs) TP-3318 ( Ulldecona-Alcanar) i la via ferroviària (Barcelona-Castelló)</p> <p>Els passos subterranis que afecten als 10 km de tram d'autopista quedarien col·lapsats amb fortes pluges.</p>	
<p><b>Risc per vent (VENTCAT):</b></p>	<p>Degut a les ratxes de vent de mes de 100km/h hi ha caiguda d'arbres al nucli de població i camins del municipi.</p> <p>Degut als forts vents acompanyat dels aiguats els barrancs de la zona es van desbordar afectant les principals vies de comunicació de tot el municipi, alguns carrers del municipi van estar afectats per caiguda de rames i teules d'edificis en construcció.</p> <p>Un total de 37 dies de mes de 20m/s Segons el càlcul de la força del vent en càlcul de velocitats mitjanes de 10 minuts a Ulldecona es pot definir la força del vent de fort a molt fort, essent fort:</p> <p>velocitats superiors a 10 m/s i fins a 20 m/s (6 – 8 Beaufort).</p> <p>I molt fort:</p> <p>velocitats superiors a 20 m/s i fins a 35 m/s (9 -12 Beaufort).</p> <p>El vent predominant es el Mestral (NW)</p> <p>Segons la freqüència dels llindars de ratxa màxima</p>	<p><b>OBLIGAT</b></p> <p>La metodologia emprada està extreta del mapa de protecció civil de Catalunya</p>

	<p>s'extrauen els següents valors. (2007-2015). Les dades de fort vent són: 20m/s entre 20 i 50 dies 25m/s entre 1 i 2 dies 30m/s entre 1 i 2 dies 35m/s entre 0.2 i 0.5 dies</p>	
--	---	--

### 2.3 Riscos específics

Al municipi es localitza un aeròdrom privat en el que es realitza l'activitat de escola de vol que està situat al PK 3.5 del a T- 331. Concretament a la via de servei que hi ha al costat de línia de ferrocarril. L'aeròdrom està ubicat també al PK330 de l'AP-7.

## 3. Vulnerabilitat municipal

### 3.1 Àrees o sectors d'afectació

#### El transport de viatgers per ferrocarril

Ferrocarril d'alta velocitat València – Barcelona

Risc **MODERAT**

- Sector de risc:

#### **SECTOR 1- VIA FÉRREA**

La zona de risc més vulnerable dels 9 Km de via fèrria que passa pel municipi d'Ulldecona estan emprats entre el km 3 i el 5 on, per pluges fortes, pot deteriorar la base de la via i produir un accident ferroviari.

#### **SECTOR 2- ESTACIÓ DE TREN**

Zona de risc en cas d'explosió o errors mecànics.

- Ubicació:

La ubicació vulnerable està als punts X 286.345,8 Y 449.9531

La zona ubicada es troba al lligallo dels plans.

X 284166 Y 4497029.8

Estació a nucli de població

- Descripció:

Tram de via d'una recta d'uns 6 km ( km1 al riu Sénia i Km6 als Freginals). Línia d'alta velocitat València - Barcelona. Amb 2 km (del 3 al 5) amb especial vulnerabilitat per moviment de terreny i fragilitat del ferm amb pluges intenses. Estació de tren que dona servei a les poblacions de la Sénia, Alcanar i Ulldecona.

### **Emergències per onades de calor molt intens**

No hi ha cap incidència

Risc **ALT**

- Sector de risc:

Tot el municipi, un total de 126,8 Km<sup>2</sup>. Amb 6 nuclis de població.

- Ubicació:

Els nuclis de població que estan repartits entre el municipi són :

Ulldecona X-283985.0 Y-4497192.3

Les ventalles X-288365.0 Y-4502352.3

Sant Joan del pas/Rajolars X- 288365.0 Y-4502352.3

La Miliana X-281457 Y- 4501980.3

El Castell X-275701.0 Y- 4498752.3

Els Valentins X-279425.0 Y- 4500720.3

- Descripció:

Els sectors de risc són:

L'escola municipal Ramon i Cajal situada al Passeig de les escoles, 6, l'institut de secundària Manel Sales i Ferré situat a Av, escoles, 8, al casal de jubilats situat a l'Av. Generalitat 11 i la residència d'avis situat a l'Av Generalitat 14 es dona els avisos i protocols a seguir per onada de calor. Tots els actes de festes i berbenes es fan en hores on la calor no sigui tan sufocant. Les fonts públiques del municipi estan a ple rendiment excepte per talls d'aigua.

### **Emergències per pandèmies:**

Risc **BAIX**

- Sector de risc:

Tot el municipi, un total de 126,8 Km<sup>2</sup>. Amb 6 nuclis de població.

- Ubicació:

Zones potencialment de risc:

- Residència de gent gran
- LA ONADA situada Av. Generalitat, 14
- Casal de jubilats situat a Av. Generalitat, 11
- Col·legi Ramón i Cajal situat Av. Escoles, 6
- CAP d'Ulldecona al c/Montserrat Roig (2-4)

Descripció:

La residència de gent gran és de gestió municipal i alberga tan gent gran com personal sanitari.

El casal de Jubilats està obert de dilluns a dissabte hi ha zona d'esbarjo per la gent gran i té servei de bar. L'escola Ramón i Cajal alberga nens des de P-3 fins a 4<sup>o</sup> d'ESO. L'Institut Sales i Ferré que alberga nens d'estudis de batxillerat i Mòduls. El CAP d'Ulldecona dona servei als matins de dilluns a divendres però sempre hi ha un retén de guàrdia amb una ambulància les 24 hores del dia els 7 dies de la setmana.

**Emergències per risc químic. Oleoducte**

Risc **BAIX**

- Sector de risc:

Polígon Industrial Valldepins

- Ubicació:

Tot el municipi

- Descripció:

Tubs de gas que transporten gas líquat per tot el litoral català.

#### **Risc químic en el transport (PLASEQCAT):**

No hi ha cap incidència

Risc **ALT**

- Sector de risc:

Polígon Industrial Valldepins

- Ubicació:

El polígon industrial Valldepins és la zona més vulnerable en cas de fuga de gas i està situat a X-284147.0 Y-4495261.3

- Descripció:

L'empresa MAVERICK es dedica a la producció de productes de neteja corporal així com la manipulació d'alcohols i cetones. En hora punta té uns 300 treballadors directes i indirectes a planta. L'empresa compleix amb els plans d'autoprotecció exigits per protecció civil. En cas de fuga de producte o deflagració l'àrea de perill engloba part de l polígon industrial i el tall de l'autopista AP7, mentre que l'àrea de seguretat afectaria a tot el polígon industrial. Les vies alternatives serien la T-331.

#### **Risc d'incendi forestal (INFOCAT):**

Risc **MODERAT**

- Sector de risc:

SECTOR 1 - Serra del Montsià (PEIN)

SECTOR 2 - Serra de Godall

SECTOR 3 - Serra grossa

- Ubicació:

La serra del Montsià divideix per la seva carena als municipis d' Ulldecona, Alcanar, La Ràpita, Amposta i Freginals. Ulldecona limita amb Freginals pel barranc de l'astor (X-291768 Y- 4501107.3) amb Alcanar per la Moleta del Remei (X- 286384 Y-4492867.3) i per La Ràpita amb La Foradada (X- 292288 Y- 4500883.3

La serra de Godall limita Ulldecona amb Godall, hi passa la TV-3313 que passa la carena pel coll de les Bruixes.

La serra grossa està ubicada íntegrament al municipi d'Ulldecona, la part mes alta és El Molló ( X-282653 Y-4499373.3)

- Descripció:

La serra del Montsià presenta una gran part de bosc mediterrani. El camí principal d'accés a la serra per pas de camions d'emergències per la banda nord són : el camí de Carboneres que s'inicia al Km 2.7 de la T-331, el camí de la Bassa del Montsià que s'inicia al KM 0,5 de la T-331, el camí de l'Egüeta que s'inicia a la via de servei de la via del tren al KM2, camí del lligallo dels plans que s'inicia al KM 2.8 de la T-331, el camí del lligallo de l'Ermita que s'inicia al KM 338 del voral de l'AP7, a la confluència del camí de les Carboneres amb el del lligallo major surt el camí del Astor que porta al **refugi del CEU** amb capacitat per a 14 persones.

Tots aquests camins estan posat en ordre de sud a nord. A la cara sud de la de la serra del Montsià, al camí de les cases a Sant Jaume trobem l'**hotel Can Naudi** amb capacitat per a 62 persones.

L'accés al hotel es per camí asfaltat i apte per la circulació de vehicles pesats. La vegetació és principalment de carrasca.

La serra de Godall es pot accedir per la TV-3313 per a camions d'emergències. L'accés dona lloc a la carena de la muntanya.

La resta de la serra és de difícil accés amb camions. La vegetació és principalment de matolls.

Al KM 4 de l T-331 surt un camí que porta directament a **l'ermita de la pietat**, ermita dedicada al culte, on

es poden visitar les pintures rupestres. També té un alberg per a capacitat per a 26 persones i a l'estiu es fan unes jornades musicals amb capacitat per a 500 persones. El camí és accessible per a vehicles pesats. La serra grossa s'accedeix des del km 2.5 del TV- 3319 per un camí de difícil accés per a vehicles pesants, la seva vegetació es de matoll.

### **Risc d'inundacions (INUNCAT):**

Risc **MOLT ALT**

- Sector de risc:

Hi ha zones potencialment inundables segons el mapa de protecció civil de Catalunya.

SECTOR-1 Els Valentins.

SECTOR 2 - La Miliana

SECTOR 3 - Ulldecona

SECTOR 4 - Xarxes de comunicació

SECTOR 5 - Polígon Valldepins

A la població dels Valentins, per on hi passa el barranc de la punta, on també es situen 2 cons de dejecció i delimitació de zones inundables fluvials

T-500,T-100,T-10.

Les zones de perill fluvial T500 afectarien a la T-332 i a la TP-3318.

Les zones de perill fluvial T-100 afectaria a més de les incorporades ala T- 500 part de la via ferroviària.

Les zones de perill fluvial T- 10

afectaria a la mateixa zona que la T-500 però les vies de comunicació no estarien afectades.

segons el mapa de protecció civil.

<https://pcivil.icgc.cat/pcivil/v2/index.html#40.61728,0.45877,9z,001-2110->

- Ubicació:

La zona dels valentins més afectada seria la TV-3322 al seu PK 1.7 i la TV-3322 al PK 3 i a la TV-3322 al PK4.

A la zona de la Miliana la zona mes afectada seria la TV-3315 PK 1.

La zona de la bassa de l'ermita i lligallo dels plans la zona més afectada seria la T-331 del PK3 al PK4 i la via d'alta velocitat (Barcelona-València) al punt X28654.5 Y4499753.5

La zona del polígon Valldepins, zona de les foies, camí de la bassa del Montsià i bassa del Montsià la zona més afectada seria l'AP-7 PK 344, la T-331 PK0.5, T-3318 PK 1 i tot el conjunt del polígon Valldepins.

- Descripció:

#### **La zona dels Valentins la definirem en tres punts**

1. La zona de la TV-3322 PK1.7 es una zona on el risc d'inundació fluvial, passa per la població on el barranc de la venta de la punta pot precipitar per la càrrega d'aigua.

Afectant així el c/ del sol, c/ Sant Joaquin i barriada del pasec. Afectaria a baixos i garatges i també a varies activitats econòmiques tal com marca el mapa de protecció civil.

2. La zona de la TV-3322 PK 3 es una zona potencialment inundable per la precipitació del barranc de Sorolla. Aquesta zona es veuria afectada la barriada dels Anois .

3. La zona de la TV-3322 PK 3 es una zona potencialment inundable per la precipitació del barranc de Sorolla. Aquesta zona es veuria afectada la barriada dels Anois.

4. La zona de la TV-3322 PK4 on hi passa el barranc de mangraner on l'afectació seria principalment a Correus i camins de terra.

#### **A la zona de la Miliana**

És una zona potencialment inundable la qual afectaria al nucli de població per la precipitació del

barranc roig, tallant la TV-3315 PK1 es veurien afectats els baixos de la població a la seva zona sur a partir de la plaça de Sant Josep.

#### **Ulldecona (Zona de la bassa de l'ermita i lligallo dels plans)**

La zona es de conreus i afectaria a dues granges que són les de Morano i les de Roig, i no afectaria a primeres vivendes.

La zona està unida a un con de dejecció que deposita a la zona de la llacuna. Encara que no està marcat al mapa de protecció civil, la zona dels plans es pot veure afectat per la precipitació del barranc de la polla sense afectar a granges ja que l'aigua és desplaça pel mateix lligallo dels plans.

#### **Xarxes de comunicació**

És una zona potencialment inundable que afectaria principalment la T-331 entre el PK3 i 4 i el ferrocarril d'alta velocitat (Barcelona-València). Zona de d'inundació fluvial i de flux preferent que afectaria principalment a la T-332 (país Valencià), l'AP 7 PK344 i la TP-3318 PK1 com a vies principals

#### **Zona del polígon Valldepins, camí de la bassa del Montsià i bassa del Montsià**

Es veuria afectat tota la zona de les foies amb afectació als camins com el de la bassa del Montsià, de les foies, la zona de cases habitades de la bassa del Montsià, la granja de Bonfill, la depuradora d'Ulldecona, l'Accés del polígon Industrial Valldepins, afectant a les empreses: Coycoma, Woodcom global, serra industria gràfica, restaurant Valldepins totes elles per possibles inundacions i la resta d'empreses es veurien afectades per l'accés. Com a zona potencialment inundable es veuria afectat tot el nucli de població d'Ulldecona afectant a les sortides i entrades de població, bàsicament per la precipitació del riu Sénia i la sortida insuficient que té al seu pas per Ulldecona.

#### **Risc per vent (VENTCAT):**

Risc **ALT**

- Sector de risc:

Tots el nuclis de població. Segons mapa de protecció civil el sector marca tot el municipi.

- Ubicació:

El principal risc dins la població d'Ulldecona està en les zones arbrades com són: Av Constitució, Av Escoles, Av, Generalitat. Els parcs infantils de Av Escoles, Passeig de l'Estació, Plaça Catalunya. La zona d'estacionament del passeig de la via fins a la plaça de bous. També hi ha zones d'exercici físic al passeig de l'estació i Av Escoles. Possible aixecament de teulades com al poliesportiu situat al c/Vident Aubà, al poliesportiu nou situat a Av Terrers, al camp de futbol d'Ulldecona situat a l'Av Terrers i el supermercat BON PREU situat a T-3319 KM0. Al polígon industrial Valldepins TP-3318 KM1 i menció especial al col·legi municipal i al 'institut de secundària per la presència de zones verdes amb arbres i grans teulades, situats tot dos al passeig de les escoles

- Descripció:

Tant a les escoles com a la resta de població es comunica el pla per les xarxes socials i EBANDO i es recomana el confinament de les persones i els alumnes a edificis amb les finestres tancades.

A la escola de primària Ramón i Cajal hi ha 3 grans edificis i una zona verda amb arbres on els alumnes fan esbarjo. L'escola està situada a l'Av Escoles, 6.

A l'institut Manel Sales i Ferrer hi ha dos edificis i zones d'esbarjo arbrades. L'institut està situat a Av. Escoles, 8. Als parcs infantils de l'Av. Escoles hi ha arbres de grans dimensions igual que la zona d'exercici físic. El parc infantil està situat a l'Av. Escoles 21-25 i la zona d'exercici físic a Av escoles 13-17.

Al passeig de l'estació hi ha 2 parcs infantils amb zona verda i arbres de mida mitjana. Els parcs estan situats Passeig Estació (1-21) i ( 41-43) la zona d'exercici físic està a l'alçada de (45-49) del mateix Passeig de l'estació. Al pavelló poliesportiu situat a c/Vicent Aubà, 13 hi ha dues teulades de grans dimensions, a la mateixa zona hi ha dues pistes de tennis, un camp de futbol sala i una sala multi ús

per a esbarjo infantil.

Al pavelló de l'Av. Terrers, 11 es totalment cobert amb una gran teulada i amb l'aproximació del camp de futbol municipal (Av Terrers, 9). Al supermercat BON PREU hi ha un edifici amb teulada hi freqüenta gent. Al polígon Valldepins on hi ha naus industrials. La zona d'estacionament del passeig de la via s/n té una allargada de 150 metres de zona arbolada i hi ha una zona d'skate molt poc freqüentada.

Al costat del pavelló municipal de l'Av. Terrers hi ha una zona d'esbarjo juvenil amb una gàbia de camp de futbol i bàsquet.

### 3.2 Elements vulnerables

Nom	Adreça	Telèfo
Ajuntament	C/Major,49	977573
Polícia local	TV-3319 s/n	977573
Escoles	Avinguda de les Escoles, 12	977720
Institut	Avinguda de les Escoles, 8	977573
Teatre Orfeó	C/Major, 147	977573
Casa de cultura	C/Major, 56	977573
Església	C/Major, 92	977720
Correus	C/Montemolín, 22	977720
Llar d'infants	C/O'callaghan, 9	618 269
Llar d'avis	Av. Generalitat, 11	977082
Residència d'avis	Av. Generalitat, 14	623012
Pavelló poliesportiu	C/Vicent Aubá, 15	977573
Pavelló d'esports	Camí Terrers s/n	977573
Supermercat	Camí la roja s/n	977194
Cap d'emergències	C/Montserrat Roig, 2	977721
Camp de futbol	Av. Terrers, 13	977573
Biblioteca	C/Major, 56	977573
Estació de tren	Passeig de l'estació,8	912432
Oficina de turisme	Passeig de l'estació, 2	619770
Funerària	Passeig de l'estació, 53	977720
Hotel Bon Lloc	Passeig de la via, 3	977720
Farmàcia	c/Calvari, 5	977720
Gasolinera	T-332 KM13	605918
Bombers de la Generalitat	TV-3319 PK 8.5	977570
Urbanització municipal	TV-3318 PK 8.5	621237
Polígon Industrial	TP-3318 PK1	977573
Deixalleria municipal	c/Londres s/n	678863
Cementiri municipal	Camí del puig s/n	977573

Emergències en el transport de viatgers per ferrocarril:

**VULNERABILITAT MUNICIPAL:**

CODI	NOM	ADREÇA	TELÈFON /ALTRE MITJÀ D'AVÍS	ÚS	SECTOR	UTM
M-01	Els plans	KM 3 de la via fèrrea	919190504 (Renfe)	Via d'alta velocitat ( Barcelona-València)	Via fèrrea	X286277.5 Y4499426.5
M-02	Les escuarterades	KM 5 de la via fèrrea	919190504 (Renfe)	Via d'alta velocitat ( Barcelona-València)	Via fèrrea	X287703.5 Y4501099.5
M-03	Estació de tren	Ps. Estació,8	919190504	Via d'alta velocitat ( Barcelona-València)	Via fèrrea	X290656 Y4501139

Emergències per onades de calor:

**VULNERABILITAT MUNICIPAL:**

CODI	NOM	ADREÇA	TELÈFON /ALTRE MITJÀ D'AVÍS	ÚS	SECTOR	UTM
N-01	Escola pública Ramón i Cajal	Av. Escolles, 6	977720066	Escola de primària, nens de P3 fins a ESO	Nucli urbà d'Ulldecona	X283432.1 Y4497380.6
N-02	Institut Manel Sales i Ferrer	Av. Escolles, 8	977573365	Institut de secundària	Nucli urbà d'Ulldecona	X283495.6 Y4497437.8
N-03	Casal d'avis	Av. Generalitat, 11	977082812	Casal de dia per a gent gran	Nucli urbà d'Ulldecona	X283472.2 Y4497314.0
N-04	Residència de gent gran l'onada	Av. Generalitat, 14	977082812	Residència d'avis amb atenció les 24 h	Nucli de població d'Ulldecona	X283479.5 Y4497331.3

Emergències per pandèmies:

**VULNERABILITAT MUNICIPAL:**

CODI	NOM	ADREÇA	TELÈFON /ALTRE MITJÀ D'AVÍS	ÚS	SECTOR	UTM
T-01	Residència d'avis L'Onada	Av. Generalitat , 14	977082812	Residència d'avis amb atenció les 24 h	Nucli de població d'Ulldecona	X283432.1 Y4497380.6
T-02	Casal d'avis	Av. Generalitat, 11	977082812	Casal de dia per a gent gran	Nucli urbà d'Ulldecona	X283495.6 Y4497437.8
T-03	Escola Ramon i Cajal	Ps. Escoles, 6	977720066	Escola de primària	Nucli urbà d'Ulldecona	X283472.2 Y4497314.0
T-04	Institut Sales i Ferré	Ps. Escoles, 8	977573365	Escola de batxillerat	Nucli urbà d'Ulldecona	X283479.5 Y4497331.3
T-05	CAP d'Ulldecona	c/Montserrat Roig, 4	977721322	Centre d'atenció primària	Nucli urbà d'Ulldecona	X283435.0 Y4497623.1

Emergències per risc químic:

**VULNERABILITAT MUNICIPAL :**

CODI	NOM	ADREÇA	TELÈFON	ÚS	SECTOR	UTM
O-01	Laboratoris Maverick	C/ París, 4 Ulldecona	977 72 17 96	INDUSTRIAL	Polígon industrial Vallespins	X284.101 Y4.495.206
O-02	San Alfonso	C/París, 1 Ulldecona	997720255	INDUSTRIAL	Polígon industrial Vallespins	X284.391 Y4.495.516
O-03	Talleres Gilabert	C/. Brussel·les s/n	99720255	INDUSTRIAL	Polígon industrial Vallespins	X284.221 Y4.495.475
O-04	Tallers T.G.M	C/. Roma, s/n Ulldecona	977720579	INDUSTRIAL	Polígon industrial Vallespins	X284.104 Y4.495.568
O-05	Zincats Ulldecona	C/. Brussel·les, s/n	977573375	INDUSTRIAL	Polígon industrial Vallespins	X284.174 Y4.495.496

O-06	Agrícola Cítrics Delta S.L.	Paris, s/n	619452211	AGRÍCOLA	Polígon industrial Vallespins	X284.037 Y4.495.266
O-07	Tejidos Preman	Brussel·les s/n	977573047	INDUSTRIAL	Polígon industrial Vallespins	X284.347 Y4.495.871
O-08	Muebles de Cocina Doca, S.L.	Brussel·les s/n	902456212	INDUSTRIAL	Polígon industrial Vallespins	X284.256 Y4.495.498
O-09	Restaurant Valdepins	Londres, 16	617646360	SERVEIS	Polígon industrial Vallespins	X284265.7 Y4495654.7

Emergències per risc químic en el transport per carretera i per ferrocarril:

**VULNERABILITAT MUNICIPAL :**

CODI	NOM	ADREÇA	TELÈFON	ÚS	SECTOR	UTM
R-01	Renfe	Ps. Estació,8	977573172	Transport de mercaderies	Via fèrrea	X284171.0 Y4497017.4
R-02	AP7	AP7 KM344	977573172	Transport de mercaderies	AP7	X283772.3 Y4494811.5
W-01	Polígon Valdepins	A335 AP7 PK344. 5	977573172	Polígon Industrial	Polígon industrial	X284188 Y4495417.5
W-02	Deixalleria municipal	c/Paris s/n	977573034	Recepció de residus	Polígon Industrial	X284420 Y4495591.5
W-03	Granja Agasa	TP- 3318 KM1.2	685103153	Granja avícola	Rural	X284544.2 Y4495612.0
W-04	Granja Guarch	Camí llogallo del torn s/n	977720224	Granja Avícola	Rural	X285138.2 Y44966435. 5
W-05	Habitatge	Pol.60 Parc.2 6	630174272	Casa particular		X286321.7 Y4497419.5
W-06	Granja DE.A.ARBO RST.SL	Pol.69 Parc. 341- 173- 179	977573172	Granja avícola	Rural	X286266.7 Y4497535.5
W-07	Aeròdrom d'Ulldecona Les Planes	Pol.57 Parc.1 00- 101	625337634	Aeròdrom privat	Aviació	X286797.7 Y4499705.5
W-08	Explotació ramadera mancilla	Pol.58 Parc- 78-79- 86	686942350	Explotació ramadera	Rural	X288029.7 Y4500188.5

Els elements W fa referència a les Instal·lacions potencialment en perill per un possible accident amb fuita química. Referència de 250 m respecte al eix de l'autopista AP7.

Emergències per risc d'incendis:

**VULNERABILITAT MUNICIPAL :**

CODI	NOM	ADREÇA	TELÈFON	ÚS	SECTOR	UTM
P-01	Ermita de la pietat	T-331 PK4	618070523	Centre lúdic i religiós amb pernoctació	Serra de Godall	X283432.1 Y4497380.6
P-02	Refugi excursió nista CEU	Camí de l'Astor s/n Pol.23 parcel·la 330	977573034	Refugi de muntanya privat	Serra del Montsià	X283495.6 Y4497437.8
P-03	Hotel Can Naudi	Camí les cases d'Alcanar a Sant Jaume s/n	669303363	Hotel de 4 estrelles	Serra del Montsià	X283472.2 Y4497314.0

Emergències per risc d'inundacions:

**» Punts d'actuació prioritària (PAP):**

Els punts de prioritat (PAP) estan exposats de més a menys prioritat i classificats com a zones de més a menys vulnerables. Els tipus d'actuació a les zones es principalment de trànsit. Al PAP-01 i PAP-02 pot afectar als baixos d'alguna vivenda i la població es avisada quant s'activa el dispositiu INUNCAT. Al PAP-05 s'avisen a 3 veïns que resideixen a la zona quant s'activa el pla INUNCAT, tenen 2º residència. Les actuacions en cas de tall de camins i carreteres es la derivació a camins secundaris prèviament estudiats per l'absorció del trànsit.

CODI	NOM	ADREÇA
PAP-01	El Valentins. Zona urbana on hi passa el barranc del Torril	TV-3322 PK1.7
PAP-02	La Miliana per l'excés d'aigua del barranc roig s'inunda l'entrada a població	TV-3315 PK0
PAP-03	Els corrals, per l'accés d'aigua del barranc del toll roig amb bifurcació del barranc de les bassetes es pot realitzar el tall de carretera	TV-3314 PK4.5
PAP-04	Camí de la Miliana a Ulldecona per l'excés d'aigua del barranc de Cervera es pot inutilitzar la carretera	TV-3314 KM 5.5
PAP-05	Barranc de Valldebous. Un tub passa per sota de la carretera, amb un accés d'aigua sobre surt e inunda la carretera	TV-3311 KM 15.8
PAP-06	Mas de'n Berga. Per accés d'aigua del lligallo de Sant Jaume queda inundada la carretera	TV-3311 KM 15
PAP-07	Mas de Cervera. Un tub passa per sota de la carretera, amb un accés d'aigua sobre surt e inunda la carretera	T-3311 KM10.2
PAP-08	Barranc dels clots. Un tub passa per sota de la carretera, amb un accés d'aigua sobre surt e inunda la carretera	T-3311 KM 9.8

**VULNERABILITAT MUNICIPAL:**

<b>CODI</b>	<b>NOM</b>	<b>ADREÇA</b>	<b>TELÈ /ALTRE MI</b>
V-01	El Valentins	TV-3322 PK1.7	97757
V-02	La Miliana	TV-3315 PK0	97757
V-03	Camí dels Valentins	Camí dels Valentins s/n	97757
V-04	Zona del es foies	TP-3318 PK0.8	97757
V-05	Polígon industrial Valdepins	TP-3318 PK0.8	97757
V-06	Bassa del Montsià	Camí de la bassa del Montsià PK0	97757
V-07	Camí de la Carbonera	Voral de AP7 KM337 al camí del lligallo Major	97757
V-08	Bassa de l'ermita	T-331 PK3	97757
V-09	Camí de l'egüeta	Voral de servei via del tren PK4 a lligallo de l'ermita	97757
V-10	Voral AP7	AP7 KM343 a 341	97757
V-11	Camí la roja	Camí la roja	97757

Emergències per risc de ventades:

**VULNERABILITAT MUNICIPAL:**

CODI	NOM	ADREÇA	TELÈFON /ALTRE MÈTOD
S-01	Escola municipal Ramon i Cajal	Ps. Escoles, 6	97772
S-02	Institut Sales i Ferré	Ps. Escoles, 8	97757
S-03	Parc infantil	Ps. Escoles, 10	97757
S-04	Parc infantil	Ps estació, 10	97757
S-05	Zona exercici físic	Ps Escoles, 8	97757
S-06	Zona exercici físic	Ps estació, 2	97757
S-07	Pavelló municipal	Av. Terrers s/n	97757
S-08	Pavelló poliesportiu	C/ Vicent Aubà, 13	97757
S-09	Passeig	Av constitució, s/n	97757
S-10	Supermercat Bon Preu	TV-3319 KM0	97719
S-11	Polígon Industrial Valldepins	TP.3318 KM1	97757

### 3.2.1 Riscos territorials

#### 3.2.1.1 Emergència per onades de calor

Especial atenció a la gent vulnerable com nens, avis, persones amb dificultats sanitàries, evitant les hores de sol fortes sortir al carrer i activant el protocol als llocs d'especial vulnerabilitat. Els nuclis de població del municipi resten avisats mitjançant els seus alcaldes per l'activació del pla.

#### 3.2.1.2. Emergències per transport de ferrocarril

El Tram de via fèrria que travessa el municipi d'Ulldecona es de 9 km essent una via d'alta velocitat ( Barcelona- València) des del municipi de Vinaròs ( comunitat Valenciana) KM1, fins al municipi de Freginals KM9. Ulldecona té una estació que comparteix amb les poblacions d'Alcanar i la Sénia. El punt més vulnerable de la via fèrria es la zona dels plans punt quilomètric 3.4 que a causa dels aiguats pot afectar a la via.

#### 3.2.1.3. Emergències per pandèmies

Els protocols per pandèmies poden afectar en zones d'especial vulnerabilitat com poden ser col·legis, residències de gent gran i el CAP per la massificació de gent infectada.

#### Anàlisi de risc:

Substància	Accidents amb afectació a l'exterior	Conseqüència de l'accident	Zona d'intervenció de l'accident calculada o extrapolada		Zona d'alerta de l'accident calculada o extrapolada	
			Distància (m)	Àrea afectada	Distància (m)	Àrea afectada
Gas líquat	Explosió	Greu	500m	Polígon industrial Valdepins	500 m	Tot el polígon industrial
			500m	AP-7- sortida 42 Vinaròs fins al terme de Freginals	500m	TP-3318 T-332

### 3.2.2 Riscos especial

#### 3.2.2.1 Plaseqcat. Risc d'accidents greus en instal·lacions industrials

A les taules de les pàgines següents, apareixen els principals elements vulnerables possiblement afectats segons l'anàlisi de risc. S'ha tingut en compte com a elements vulnerables, no només la població i els béns, sinó també la vulnerabilitat mediambiental (cursos d'aigua, pous, etc.).

En el cas que, per a una mateixa instal·lació, siguin possibles més d'un accident, aquests s'agrupen en categories, a les quals se'ls hi associa una distància màxima. Per a cadascuna d'aquestes categories, s'especifica quins elements vulnerables es poden veure afectats.

#### » Instal·lacions afectades pel nivell alt de la normativa d'accidents greus

Nom de la instal·lació: LABORATORIOS MAVERIK, S.L.U Municipi: ULLDECONA Annex , Mapa núm.1					
Categoria 3A	Descripció de l'accident	Zona d'intervenció màxima		Zona d'alerta màxima	
		Distància (m)	Elements vulnerables i codi	Distància (m)	Elements vulnerables i codi
		700	AP-7 TP-3318	500	Instal·lacions de Maverik AP-7

Punts singulars respecte a l'efecte dòmino <sup>2</sup>
Tot el polígon industrial

#### 3.2.2.2. Transport de mercaderies perilloses (TRANSCAT)

Fluxos de transport de mercaderies perilloses, per carretera:

Via afectada	Vehicles/di a aprox.	Substàncies transportades principalment	Font (municipi/TRANSCAT)	Punts singulars respecte a l'efecte dòmino <sup>3</sup>
AP-7	>100	>300000	TRANSCAT PERILL MOLT ALT	No es contempla

Fluxos de transport de **mercaderies perilloses, per ferrocarril:**

Via afectada	Vehicles/di a aprox.	Substàncies transportades principalment	Font (municipi/TRAN SCAT)	Punts singulars respecte a l'efecte dòmino3
Ferrocarril Barcelona-València	45.000_ < t/a<90.000	Matèries molt inflamables, tòxiques.	Nivell de perill mig	No es contempla

<b>Vies preferents</b>	AP-7 València Barcelona.
<b>Vies prohibides</b>	No hi ha cap ordenança
<b>Altres consideracions</b>	Es pot habilitar T-332 i TP3318 en cas de tindre AP-7 tallada

**Transport de mercaderies perilloses:**

VULNERABILITAT MUNICIPAL			
CODI	NOM	ADREÇA	TELÈFON /ALTRE MITJÀ D'AVÍS
T-1	AP-7	Zona Polígon Valdepins	MEGAFONIA/eBANDO

**3.2.2.3 Emergències de risc forestal (INFOCAT)**

Emergències per risc d'incendi forestal:

- Risc forestal - (INFOCAT) les masses forestals o zones de menys de 500 metres, les masies, cases de colònies, urbanitzacions i nuclis aïllats, ermites i cases a la muntanya. (incloure aquesta informació a en

**L'Ermida de la Pietat** està situada a la serra de Godall i està dedicada al culte, també compta amb un alberg per un total de 26 pernотacions, es realitzen activitats culturals relacionades amb la visita a les pintures rupestres que hi ha a la mateixa serra. A l'estiu es realitzen Jornades musicals amb una fluència de gent menor de 500 persones.

**Refugi de muntanya** de la Unió excursionista d'Ulldecona, es un refugi privat gestionat per la Unió Excursionista amb capacitat per a 18 persones. Està situat a la falsa de la Serra del Montsià al final del camí del Astor.

**Hotel Can Naudi.** Està situat a la serra del Montsià, és un hotel de 4 estrelles amb capacitat per a 62 persones.

Es resumeix els habitatges que hi ha disseminats i en perill per un possible risc d'incendi.

**Masies aïllades**

ZONA	COLL D'EN PIQUÉ I REMEI		
CODI	Ús de l'edificació i tipus de construcció	Titular	Telèfons de contacte
Z1	Casa particular a 4 vents de 1 planta	Gabriele Ilsen Hedwing	No consta
Descripció de l'accés principal	L'accés de la finca es per un camí secundari, hi ha una tanca de ferro a 200 metres de la casa la qual sempre està tancada. La persona no contesta mai a les demandes	<b>Hi ha persones que necessiten atenció sanitària inajornable (per exemple, persones que han d'anar als hospitals a fer diàlisi)?</b>	NO
Polígon i parcel·la	25/426	<b>Nombre de persones amb rang d'edat</b>	1 persona de 75 anys
Coordenades UTM (ETRS89)	X 285009 Y 4494769	<b>Evacuació amb mitjans propis?</b>	SI
Ocupació de l'edifici	Habitual		
Franja de protecció de com a mínim 25 metres	<b>NO</b>		

ZONA	MAS DEL NOI		
CODI	Ús de l'edificació i tipus de construcció	Titular	Telèfons de contacte
Z2	Hotel de 4 estrelles	Antonio Carulla Naudí	639129886

<b>Descripció de l'accés principal</b>	L'accés a l'hotel es per camí asfaltat ( lligallo de Sant Jaume) que té entrada a la N-340 Km1062	<b>Hi ha persones que necessiten atenció sanitària inajornable (per exemple, persones que han d'anar als hospitals a fer diàlisi)?</b>	NO
<b>Polígon i parcel·la</b>	61/1011	Nombre de persones amb rang d'edat	Depèn dels clients del hotel
<b>Coordenades UTM (ETRS89)</b>	X 287590.8 Y 4494245.8	Evacuació amb mitjans propis?	SÍ
<b>Ocupació de l'edifici</b>	Estiu i cap de setmana		

ZONA	MAS DEL NOI		
CODI	Ús de l'edificació i tipus de construcció	Titular	Telèfons de contacte
Z3	Casa particular a 4 vents de 1 planta	Elise Constance Robert	610108359
Descripció de l'accés principal	L'accés de la finca es per un camí secundari.	<b>Hi ha persones que necessiten atenció sanitària inajornable (per exemple, persones que han d'anar als hospitals a fer diàlisi)?</b>	NO
Polígon i parcel·la	25/426	<b>Nombre de persones amb rang d'edat</b>	1 persona de 70 anys
Coordenades UTM (ETRS89)	X 287839.8 Y 4494785.8	<b>Evacuació amb mitjans propis?</b>	<b>SÍ</b>
Ocupació de l'edifici	Habitual		
Franja de protecció de com a mínim 25 metres	NO		

ZONA		MAS DEL NOI	
<b>CODI</b>	<b>Ús de l'edificació i tipus de construcció</b>	<b>Titular</b>	<b>Telèfons de contacte</b>
Z4	Casa particular a 4 vents de 1 planta	Eva Henriette Vonnegut Ira	632643577
<b>Descripció de l'accés principal</b>	L'accés de la finca es per un camí secundari.	<b>Hi ha persones que necessiten atenció sanitària inajornable (per exemple, persones que han d'anar als hospitals a fer diàlisi)?</b>	NO
<b>Polígon i parcel·la</b>	61/473	<b>Nombre de persones amb rang d'edat</b>	1 persona de 69 anys
Coordenades UTM	X 287878.3	<b>Evacuació amb mitjans propis?</b>	Sí
(ETRS89)	Y 4495366.8		
Ocupació de l'edifici	Habitual		
<b>Franja de protecció de com a mínim 25 metres</b>	NO		

ZONA	MAS DEL NOI		
CODI	Ús de l'edificació i tipus de construcció	Titular	Telèfons de contacte
Z5	Casa particular a 4 vents de 1 planta	David Creen	632643577
<b>Descripció de l'accés principal</b>	L'accés de la finca es per un camí secundari	<b>Hi ha persones que necessiten atenció sanitària inajornable (per exemple, persones que han d'anar als hospitals a fer diàlisi)?</b>	NO
<b>Polígon i parcel·la</b>	61/472	<b>Nombre de persones amb rang d'edat</b>	1 persona de 70 anys
Coordenades UTM	X 287886.8	<b>Evacuació amb mitjans</b>	Sí
(ETRS89)	Y 44945295.3		
Ocupació de l'edifici	Habitual		
<b>Franja de protecció de com a mínim 25 metres</b>	X NO		

ZONA	CARBONERA ASTOR		
CODI	Ús de l'edificació i tipus de construcció	Titular	Telèfons de contacte
Z6	Refugi de muntanya de 1 planta	Centre excursionista Ulldecona	677422029
<b>Descripció de l'accés principal</b>	L'accés de la finca es per un camí secundari	<b>Hi ha persones que necessiten atenció sanitària inajornable (per exemple, persones que han d'anar als hospitals a fer diàlisi)?</b>	NO
<b>Polígon i parcel·la</b>	22/330	<b>Nombre de persones amb rang d'edat</b>	
<b>Coordenades UTM (ETRS89)</b>	X 290663.3 Y 4501066.8	<b>Evacuació amb mitjans propis?</b>	NO
<b>Ocupació de l'edifici</b>	Estiu i cap de setmana		
<b>Franja de protecció de com a mínim 25 metres</b>	Sí		

ZONA		CARBONERA ASTOR	
CODI	Ús de l'edificació i tipus de construcció	Titular	Telèfons de contacte
Z7	Casa particular a 4 vents de 1 planta	Lynette Louise Crowe	670353011
<b>Descripció de l'accés principal</b>	L'accés de la finca es per un camí secundari. El tram final d'uns 200 metres està molt malmès	<b>Hi ha persones que necessiten atenció sanitària inajornable (per exemple, persones que han d'anar als hospitals a fer diàlisi)?</b>	NO
Polígon i parcel·la	22/09	Nombre de persones amb rang d'edat	1 persona de 65 anys
<b>Coordenades UTM</b>	X 288475.8 Y 4499496.8	<b>Evacuació amb mitjans propis?</b>	SÍ
<b>Ocupació de l'edifici</b>	Habitual		
<b>Franja de protecció de com a mínim 25 metres</b>	NO		

## URBANITZACIONS, NUCLIS I AGREGATS DE POBLACIÓ

CODI	NUCLI DE POBLACIÓ
UR-01	ELS RAJOLARS

### Descripció dels accessos

<b>Amplada vial</b>	La via principal que travessa el nucli es la TV-3319. Té 3 carrers asfaltats de 3 metres, un camí secundari que travessa un pont sobre el riu Sénia, un camí secundari que va a la zona del pantanet.
<b>Tipus ferm</b>	La via principal i els carreres estan asfaltats, els camins són de terra.
<b>Pendent màxim</b>	+3%

### Vials interns

<b>Cul-de-sacs</b>	2
<b>Amplada</b>	3 metres
<b>Tipus ferm</b>	Terra
<b>Pendent màxim</b>	+3%

<b>Franja de protecció &gt; 25 m.</b>	SI
---------------------------------------	----

<b>Manteniment franja i zones verdes</b>	Mitjà
--	-------

<b>Existència cases de fusta</b>	SI
----------------------------------	----

<b>Estat de les parcel·les</b>	% parcel·les que compleixen condicions de protecció: 70 % parcel·les que NO compleixen condicions de protecció: 30
--------------------------------	---

<b>Nombre d'habitatges:</b>	19	<b>Nombre d'habitants:</b>	23
-----------------------------	----	----------------------------	----

<b>Xarxa d'hidrants</b>	No
-------------------------	----

<b>Punt de reunió</b>	Parada de bus que es troba a la travessera TV-3319
-----------------------	--

CODI	NUCLI DE POBLACIÓ
UR-02	MOLÍ DE L'OM

#### Descripció dels accessos

<b>Amplada vial</b>	La urbanització es situa al costat de la via TV-3319 PK8. L'accés a la urbanització és per una via de 12 metres d'amplada amb doble sentit.
<b>Tipus ferm</b>	La vasfalt
<b>Pendent màxim</b>	+/-1%

#### Vials interns

<b>Cul-de-sacs</b>	2
<b>Amplada</b>	6 metres
<b>Tipus ferm</b>	Asfalt
<b>Pendent màxim</b>	+/-3%

<b>Franja de protecció &gt; 25 m.</b>	Parcial
---------------------------------------	---------

<b>Manteniment franja i zones verdes</b>	Mitjà
--	-------

<b>Existència cases de fusta</b>	SI
----------------------------------	----

<b>Estat de les parcel·les</b>	% parcel·les que compleixen condicions de protecció: 80 % parcel·les que NO compleixen condicions de protecció: 20
--------------------------------	---

<b>Nombre d'habitatges:</b>	46	<b>Nombre d'habitants:</b>	29
-----------------------------	----	----------------------------	----

<b>Xarxa d'hidrants</b>	Si
-------------------------	----

<b>Punt de reunió</b>	Entrada de la urbanització C/Traiguera, 1
-----------------------	---

CODI	NUCLI DE POBLACIÓ
UR-03	ELS ANOLLS

### Descripció dels accessos

<b>Amplada vial</b>	La urbanització es situa al costat de la via TV-3322 PK3. L'accés al nucli de població és per una via de 4 metres d'amplada d'un únic sentit.
<b>Tipus ferm</b>	Terra
<b>Pendent màxim</b>	0%

### Vials interns

<b>Cul-de-sacs</b>	3
<b>Amplada</b>	3 metres
<b>Tipus ferm</b>	Terra
<b>Pendent màxim</b>	0%

<b>Franja de protecció &gt; 25 m.</b>	Si
---------------------------------------	----

<b>Manteniment franja i zones verdes</b>	Mitjà
--	-------

<b>Existència cases de fusta</b>	No
----------------------------------	----

<b>Estat de les parcel·les</b>	% parcel·les que compleixen condicions de protecció: 90 % parcel·les que NO compleixen condicions de protecció: 10
--------------------------------	---

<b>Nombre d'habitatges:</b>	7	<b>Nombre d'habitants:</b>	10
-----------------------------	---	----------------------------	----

<b>Xarxa d'hidrants</b>	No
-------------------------	----

<b>Punt de reunió</b>	TV-3322
-----------------------	---------

### 3.2.2.4. Emergències per inundacions (INUNCAT)

#### - Inundacions (INUNCAT)

Punts on hi hagi previsió d'inundació en cas de desbordament de rius o precipitacions, els cons de dejecció, carrers ubicats a zones baixes, rieres, passos soterrats, etc.

La zona afectada es la bassa del Montsià, el con de dejecció on es situa la bassa de l'ermita, al polígon Valldepins, a la població dels Valentins i la població de la Miliana.

» Elements vulnerables per afectació per mal funcionament o trencament d'una presa, bassa,...

Codi	Element	Població afectada
EV01	Nucli Urbà del Barri Castell	Nucli habitat

CODI	LLOC	ADREÇA	TELÈFON /ALTRE MITJÀ D'AVÍS	SECTOR
EY01	Nucli urbà del Castell	Carrer Sant Josep Barri Castell Pol-072	MEGAFONIA/eBANDO	Oest
Y02	Bassa del Montsià	Parcl. 2,3,4,224	MEGAFONIA/eBANDO	Nord
EY03	Polígon industrial	Camí séquia foia	MEGAFONIA/eBANDO	Sud/Est
EY04	Bassa ermita	Pol- 065 Parcl. 224	MEGAFONIA/eBANDO	Nord
EY05	Nucli urbà Ulldecona	Av. Terrers nº1,2,3,4,5,6,7,8	MEGAFONIA/eBANDO	Nord
EY06	Nucli els rajolars	Pont de Sant Joan del Pas	MEGAFONIA/eBANDO	Oest
EY07	Nucli urbà del Valentins	Carrer Major Valentins	MEGAFONIA/eBANDO	Nord/Oest

### 3.2.2.5 Emergències per ventades (VENTCAT)

La llista de les principals categories d'elements molt vulnerables del municipi possiblement afectats en cas de ventada són, per exemple: centres sanitaris (centres d'atenció primària, hospitals) i centres d'ensenyament (escoles, llars d'infants, instituts...).

ALTA VULNERABILITAT MUNICIPAL		
SECTOR DE RISC	UBICACIÓ	DESCRIPCIÓ
Escola Ramón y Cajal	X283.433 Y4.497.380 UTM31 Av. Escoles, 4 Ulldecona	BAIXA
Institut Sales i Ferré	X283.494 Y4.497.435 UTM31	BAIXA
CAP Ulldecona	X283.428 Y4.497.615 C/Montserrat Roig, 2	BAIXA

Per risc de ventades:

VULNERABILITAT MUNICIPAL	
AFECTACIÓ	TELÈFON /ALTRE MITJÀ D'AVÍS
POBLACIÓ	MEGAFONIA/eBANDO

Elements Vulnerables:

ELEMENTS VULNERABLES			
CODI	SECTOR DE RISC	UBICACIÓ	DESCRIPCIÓ
EV-1	Polígon industrial Valldepins	X284.347 Y4.495.871 UTM31	BAIXA
EV-2	Pavelló municipal	X 283.846 Y4.496.735	BAIXA
EV-3	Pavelló poliesportiu	X 283.195 Y4.497.735	BAIXA
EV-4	Parcs municipals	X 384.090 Y4.496.935	BAIXA
EV-5	Supermercat Bon Preu	X 283.629 Y4.496.762	BAIXA

## 4. Procediments operatius

### 4.1 Procediment operatiu

Es recomana seguir l'ordre que marca la guia de redacció DURPOCIM. El primer apartat és:

#### 4.1.1 Criteris d'activació nivell

##### » PRE-ALERTA:

La pre-alerta es produeix, en general quan:

- És previsible un fenomen que pot produir situacions de risc per la població a mig termini.
- També es pot produir en maniobres en determinades instal·lacions (per exemple les derivades de control de preses que generen cabals propers a produir inundacions).

La pre-alerta no implica l'activació del Pla.

##### » ALERTA:

El Pla s'activa en fase d'alerta, en general quan:

- S'informa de l'activació d'un Pla Especial de la Generalitat en fase d'alerta per afectació a la zona on es troba el municipi.
- Quan hi ha paràmetres objectius que fan preveure una situació d'emergència important a la població acurt termini.
- Davant d'emergències per riscos naturals que no afectin ni puguin afectar a persones, béns i vies de comunicació.
- En emergències en determinades instal·lacions o infraestructures que no puguin produir danys a l'exterior però que puguin produir alarma en la població.

##### » EMERGÈNCIA:

El Pla s'activa en fase d'emergència, en general davant de les situacions següents:

- \* S'informa de l'activació en fase d'emergència d'un Pla Especial de la Generalitat en fase d'emergència per afectació a la zona on es troba el municipi.
- \* Davant d'emergències que puguin comportar, per la seva evolució, un greu risc per al municipi o danys a la població.

El redactat dels següents paràgrafs corresponen a l'apartat 4.1.2. Tasques preventives i operatives associades a cadascun dels nivells. En aquest apartat es tracta de descriure totes les accions que es realitzen per tal de prevenir les emergències i reduir el seu impacte, així com les accions que es duen a terme un cop s'ha activat el Pla per cada nivell d'activació.

#### **4.1.2 Tasques preventives i associades a cadascun dels nivells**

En general, en situació de pre-alerta, s'han de fer les actuacions següents:

Per a emergències on sigui possible una previsió, abans d'activar el Pla d'actuació municipal en alerta o en emergència, el municipi pot començar a fer tota una sèrie d'actuacions preventives per minimitzar les possibles conseqüències dels fenòmens previstos. Davant d'un avís preventiu de pre-alerta, s'han de fer les actuacions següents:

- Un seguiment de la situació (en funció al tipus d'emergència i a la probabilitat de la materialització del fenomen, aquest seguiment pot ser de tipus "intern" i per tant no sempre es contempla la informació a la població).
- Els grups actuants i entitats afectades procediran a fer les actuacions previstes en els seus plans d'actuació, entre d'altres: vigilància i control de zones de risc, mesures per la reducció del risc, preparació per a una possible evolució de l'emergència a llinars superiors (alerta o emergència).
- Una transmissió de la informació sobre qualsevol anomalia detectada que pugui ser significativa. Concretament, s'informa als membres del Comitè Municipal d'Emergència, als centres de coordinació i als grups locals actuants, si s'escau, d'acord amb els procediments establerts.
- Una possible convocatòria del consell assessor municipal, si es considera necessari.

- Comunicar al Centre de Coordinació Operativa de Catalunya (CECAT) (Tel. 93 551 72 85) que el Pla de Protecció Civil municipal es troba en situació de pre-alerta. Davant de la previsió del risc, el Centre Receptor d'Alarmes trametrà els corresponents avisos preventius segons els procediments establerts.
- Davant de la previsió del risc, el Centre Receptor d'Alarmes trametrà els corresponents avisos preventius segons els procediments establerts.

### **Procediments d'activació. interfase amb plans superiors**

#### **» Detecció i notificació d'emergència:**

Els avisos d'emergència associada a un pla especial de la Generalitat que rebí l'Ajuntament han de comunicar-se immediatament a:

- Telèfon únic d'emergències de Catalunya (112)
- Centre de Coordinació Operativa de Catalunya (CECAT) (Tel. 93 551 72 85)

#### **» Procediments d'activació**

El **CECAT** ha d'informar el **Centre Receptor d'Alarmes local (CRA)** dels municipis afectats o potencialment afectats per l'emergència, i per a determinats riscos li enviarà informació de referència com el mapa de risc. El **CRA** s'encarrega de comunicar-ho a l'alcalde.

En funció dels nivells i criteris que estableix el punt 3, l'alcalde activarà el Pla de protecció civil municipal, mitjançant el procediment establert, directament o a proposta de **CECAT**, o bé per indicació del director del Pla Especial de la Generalitat.

La interfase entre el Pla de protecció civil municipal i el Pla Especial de la Generalitat queda definida a partir de:

Els avisos que el **CECAT** fa al municipi. El **CECAT** enviarà un correu electrònic o una trucada informant que el Pla Especial de la Generalitat es troba activat.

La dependència de les funcions del responsable de l'emergència i del Comitè de Direcció tal com estan plantejades quan es produeix l'activació del Pla Especial de la Generalitat. Coordinació amb el director del Pla Especial de la Generalitat.

La configuració dels grups actuants locals establerts, adaptada a l'activació del Pla Especial de la Generalitat, fet que implica la integració dels grups d'actuació locals en els grups actuants del Pla Especial de la Generalitat i la coordinació amb la resta del grup.

La fase d'activació del Pla depèn de la corresponent fase del Pla Especial de la Generalitat i de la ubicació l'emergència respecte el municipi i l'impacte que la situació hi pugui tenir.

En general, en produir-se l'**activació del Pla**, s'ha de procedir a:

- La constitució del Comitè d'Emergències.
- L'avís d'activació als caps dels grups locals. Normalment s'ha de fer a través d'una trucada.
- La constitució dels grups actuants locals.
- La constitució del **CECOPAL**.
- La informació a la població sobre l'activació del Pla de protecció civil municipal i de les mesures de protecció a seguir d'acord amb les indicacions del director del Pla Especial de la Generalitat.
- En cas de ser constituït el **CCA**, l'establiment d'un contacte permanent.
- La mobilització de mitjans i recursos assignats al Pla.
- L'activació dels plans d'autoprotecció de la zona afectada.

Una vegada activat el Pla i constituït el Consell Assessor, el CECOPAL i els grups locals, el director del Pla de protecció civil municipal ha de mantenir contacte permanent amb el director del Pla

Especial de la Generalitat, amb el CCA i amb els responsables dels PAU corresponents.

En general, aquestes accions es concreten en cas d'alerta o emergència de la forma següent:

- **Activació en alerta:** suposa l'avís al Consell Assessor de l'Emergència. A criteri de l'alcalde o el director del Pla Especial de la Generalitat, es pot mobilitzar el Grup Local d'Intervenció.
- **Activació en emergència:** suposa la convocatòria del Consell Assessor de l'Emergència al CECOPAL i la mobilització dels grups actuants establerts en el Pla.

A continuació, es fa un recull de les actuacions principals a realitzar en cada cas, en funció del tipus de risc:

#### TASQUES PREVENTIVES I OPERATIVES ASSOCIADES AL RISC BÀSIC / TERRITORIALS

FASE	TASQUES
<b>PREALERTA</b>	<ul style="list-style-type: none"> <li>➤ Seguiment de la situació:                             <ul style="list-style-type: none"> <li>▪ Comunicats del CECAT</li> <li>▪ Informació meteorològica: <a href="http://www.meteo.cat/prediccio/general/">http://www.meteo.cat/prediccio/general/</a></li> <li>▪ Estat de la xarxa viària: <a href="http://cit.transit.gencat.cat">http://cit.transit.gencat.cat</a></li> <li>▪ Responsable de l'activitat (en cas de risc per concentració de persones).</li> </ul> </li> <li>➤ Connectar i tenir a mà l'emissora de la Xarxa Rescat.</li> </ul>
<b>ALERTA EMERGÈNCIA 1 EMERGÈNCIA 2</b>	<ul style="list-style-type: none"> <li>➤ Activar el Pla bàsic municipal i comunicar-ho al CECAT.</li> <li>➤ Trucar al 112 si es necessita ajuda externa (bombers, mossos d'esquadra o SEM).</li> <li>➤ Constituir el Comitè d'emergències municipal (veure ordre de trucades a la fitxa del CRA) i habilitar el CECOPAL. Activar els grups locals d'actuació que s'escaigui.</li> <li>➤ Connectar i tenir a mà l'emissora de la Xarxa Rescat.</li> <li>➤ Fer seguiment de la situació (fonts del punt anterior) i mantenir comunicació amb el CECAT.</li> <li>➤ Avís als elements vulnerables i demanar si tenen necessitats especials.</li> <li>➤ Controlar el trànsit i l'accés a les zones afectades per</li> </ul>

	<p>l'emergència.</p> <ul style="list-style-type: none"> <li>➤ Obrir i habilitar els centres d'acollida i fer l'acolliment de la població afectada, si escau.</li> <li>➤ Col·laborar en les evacuacions, si escau.</li> <li>➤ Habilitar punts d'informació a la població.</li> <li>➤ Registre i organització dels voluntaris ocasionals.</li> <li>➤ Comunicar canvis de fase d'activació del Pla bàsic d'emergències municipal al CECAT i als integrants del Comitè d'emergències municipal.</li> </ul>
--	--

<b>TASQUES PREVENTIVES I OPERATIVES ASSOCIADES AL RISC QUÍMIC</b>	
<b>ALERTA</b>	<ul style="list-style-type: none"> <li>➤ Activar el Pla d'actuació municipal per a accidents greus en establiments amb substàncies perilloses i comunicar-ho al CECAT.</li> <li>➤ Trucar al 112 si es necessita ajuda externa (bombers, mossos d'esquadra o SEM).</li> <li>➤ Constituir el Comitè d'emergències municipal (veure ordre de trucades a la fitxa del CRA) i habilitar el CECOPAL. Activar els grups locals d'actuació.</li> <li>➤ Connectar i tenir a mà l'emissora de la Xarxa Rescat.</li> <li>➤ Sol·licitar al CECAT l'ajuda externa si s'escau: Bombers de la Generalitat, Mossos d'Esquadra o SEM.</li> <li>➤ Fer seguiment de la situació i mantenir comunicació amb el CECAT. Avaluar permanentment l'impacte de l'emergència al seu municipi, concretant zones d'afectació i necessitats de la població. Avaluar si es requereix o no el confinament general al seu municipi (activació de sirenes de risc químic) i reportar-ho al CECAT.</li> </ul>
<b>EMERGÈNCIA</b>	<ul style="list-style-type: none"> <li>➤ Avís als elements vulnerables comunicant les mesures d'autoprotecció que s'estableixin des de la direcció del Plaseqcat, en cas de dubte, recomanar el confinament, i demanar si tenen necessitats especials.</li> <li>➤ Mantenir contacte permanent amb els grups crítics, prioritàriament els centres educatius, sociosanitaris i altres activitats de titularitat municipal.</li> <li>➤ Controlar el trànsit i l'accés a les zones afectades per l'emergència.</li> <li>➤ Suspendre esdeveniments públics i altres activitats dins la zona afectada.</li> <li>➤ En cas de confinament general de llarga durada, preveure les necessitats de la població i vetllar per l'atenció dels grups crítics.</li> <li>➤ Obrir i habilitar els centres d'acollida i fer l'acolliment de la població afectada, si escau.</li> </ul>

	<ul style="list-style-type: none"> <li>➤ Col·laborar en les evacuacions que siguin necessàries.</li> <li>➤ Fer l'avituellament dels elements vulnerables amb concentració de persones que no siguin autosuficients si el confinament és llarg.</li> <li>➤ Comunicar canvis de fase d'activació del Pla d'actuació municipal al CECAT i als integrants del Comitè d'emergències municipal.</li> </ul>
--	--

TASQUES PREVENTIVES I OPERATIVES ASSOCIADES AL RISC D'INCENDI FORESTAL	
<b>PREALERTA</b>	<ul style="list-style-type: none"> <li>➤ Seguiment de la informació:</li> <li>➤ Comunicats del CECAT</li> <li>➤ Perill d'incendi forestal: <a href="http://www.gencat.cat/medinatural/incendis/mapaperill/">http://www.gencat.cat/medinatural/incendis/mapaperill/</a></li> <li>➤ Informació meteorològica: <a href="http://www.meteo.cat/prediccio">http://www.meteo.cat/prediccio</a></li> <li>➤ Estat de la xarxa viària: Mapa del Pla Alfa: <a href="http://agricultura.gencat.cat/ca/ambits/medi-natural/incendis-forestals/mapes/mapa-pla-alfa/">http://agricultura.gencat.cat/ca/ambits/medi-natural/incendis-forestals/mapes/mapa-pla-alfa/</a></li> <li>➤ Connectar i tenir a mà l'emissora de la Xarxa Rescat. Vigilància de les següents zones d'especial risc:</li> <li>➤ <b><u>Es detallen al punt 2.2 del document 2</u></b></li> <li>➤ Barranc dels valentins</li> <li>➤ Pont de Sant Joan</li> <li>➤ Bassa del Montsià</li> <li>➤ Policia Local d'Ulldecona</li> </ul>
<b>ALERTA</b>  <b>EMERGÈNCIA 1</b>	<ul style="list-style-type: none"> <li>➤ Activar el Pla d'actuació municipal per incendis forestals i comunicar-ho al CECAT.</li> <li>➤ Trucar al 112 si es detecta un incendi.</li> <li>➤ Constituir el Comitè d'emergències municipal (veure ordre de trucades a la fitxa del CRA) i habilitar el CECOPAL. Activar els grups locals d'actuació.</li> <li>➤ Connectar i tenir a mà l'emissora de la Xarxa Rescat.</li> <li>➤ Fer seguiment de la situació (fonts del punt anterior) i mantenir comunicació amb el CECAT.</li> <li>➤ Controlar el trànsit i l'accés a les zones afectades per l'incendi.</li> <li>➤ Avís als elements vulnerables, transmetre la mesura d'autoprotecció que estableixi bombers i demanar si tenen necessitats especials.</li> <li>➤ Obrir i habilitar els centres d'acollida i fer l'acolliment de la població afectada, si escau.</li> </ul>

<b>EMERGÈNCIA 2</b>	<ul style="list-style-type: none"> <li>➤ Col·laborar en les evacuacions, si escau.</li> <li>➤ Habilitar punts d'informació a la població.</li> <li>➤ Preparar l'avituallament dels grups locals que treballin en l'incendi.</li> <li>➤ Registre i organització dels voluntaris ocasionals</li> <li>➤ Comunicar canvis de fase d'activació del Pla d'actuació municipal al CECAT i als integrants del Comitè d'emergències municipal.</li> </ul>
---------------------	---

<b>TASQUES PREVENTIVES I OPERATIVES ASSOCIADES AL RISC D'INUNDACIONS</b>
--

<b>PREALERTA</b>	<ul style="list-style-type: none"> <li>➤ Seguiment de la informació:             <ul style="list-style-type: none"> <li>▪ Comunicats del CECAT</li> <li>▪ Informació meteorològica: <a href="http://www.meteo.cat/prediccio/">http://www.meteo.cat/prediccio/</a></li> <li>▪ Estacions d'aforament: <a href="http://aca-web.gencat.cat/">http://aca-web.gencat.cat/</a> o <a href="http://195.55.247.237/saihebro/">http://195.55.247.237/saihebro/</a></li> <li>▪ Estat de la xarxa viària: <a href="http://www.gencat.cat/transit/marcit_n.htm">http://www.gencat.cat/transit/marcit_n.htm</a></li> <li>▪ preveure els avisos i actuacions a realitzar, previs a la fase d'alerta, quan el CECAT informa de maniobres a la presa que impliquin cabals superiors als habituals.</li> </ul> </li> <li>➤ Connectar i tenir a mà l'emissora de la Xarxa Rescat.</li> <li>➤ Vigilància de les següents zones d'especial risc o punts d'aforament:</li> <li>➤ SECTOR 1 Els Valentins. SECTOR 2 La Miliana. SECTOR 3 Ulldecona. SECTOR 4 Xarxes de comunicació. SECTOR 5 Polígon Valldepins</li> <li>➤ Policia Local d'Ulldecona.</li> <li>➤ Les següents actuacions concretes en els següents punts d'actuació prioritària:             <ul style="list-style-type: none"> <li>➤ PAP 01 Els Valentins PAP 02 La Miliana PAP 03 Els corrals</li> <li>➤ PAP 04 Camí de la Miliana PAP 05 Barranc de Valldebous PAP 06 Mas de Berga</li> <li>➤ PAP 07 Mas de Cervera PAP 08 Barranc dels clots</li> </ul> </li> <li>➤ Les següents actuacions concretes en els següents punts conflictius:             <ul style="list-style-type: none"> <li>➤ Vigilància d'embossament de clavegueram al polígon industrial al c/Brussel·les amb cruïlla camí de la séquia de la foia</li> <li>➤ Avisar aquelles persones que facin activitats a la llera del riu. En concret:                 <ul style="list-style-type: none"> <li>➤ Es donarà avís per megafonia i es controlarà la zona.</li> </ul> </li> </ul> </li> </ul>
------------------	---

<p><b>ALERTA</b></p> <p><b>EMERGÈNCIA 1</b></p>	<ul style="list-style-type: none"><li>➤ Activar el Pla d'actuació municipal per inundacions i comunicar-ho al CECAT.</li><li>➤ Trucar al 112 si es necessita ajuda externa (bombers, mossos d'esquadra o SEM).</li><li>➤ Constituir el Comitè d'emergències municipal (veure ordre de trucades a la fitxa del CRA) i habilitar el CECOPAL. Activar els grups locals d'actuació.</li><li>➤ Connectar i tenir a mà l'emissora de la Xarxa Rescat.</li><li>➤ Fer seguiment de la situació (fonts del punt anterior), seguir la vigilància i mantenir comunicació amb el CECAT.</li><li>➤ Les següents actuacions concretes en els següents punts d'actuació prioritària:<ul style="list-style-type: none"><li>➤ PAP 01 Els Valentins PAP 02 La Miliana PAP 03 Els corrals</li><li>➤ PAP 04 Camí de la Miliana PAP 05 Barranc de Valldebous PAP 06 Mas de Berga</li><li>➤ PAP 07 Mas de Cervera</li><li>➤ PAP 08 Barranc dels clots</li></ul></li><li>➤ Les següents actuacions concretes en els següents punts conflictius: PAP 01 Els Valentins<ul style="list-style-type: none"><li>➤ PAP 02 La Miliana PAP 03 Els corrals</li><li>➤ PAP 04 Camí de la Miliana PAP 05 Barranc de Valldebous PAP 06 Mas de Berga</li><li>➤ PAP 07 Mas de Cervera PAP 08 Barranc dels clots</li></ul></li><li>➤ Senyalitzar, tallar o controlar les següents vies de la xarxa viària:<ul style="list-style-type: none"><li>➤ Barranc de Valentins i Séquia de la Foia</li></ul></li><li>➤ Tancar els següents espais públics:<ul style="list-style-type: none"><li>➤ Tallar el Camí paral·lel a la Séquia de la Foia.</li></ul></li><li>➤ Suspendre els esdeveniments públics a l'aire lliure que puguin tenir risc per tempestes elèctriques o caiguda de branques o arbres.</li><li>➤ Avís als elements vulnerables i demanar si tenen necessitats especials.</li><li>➤ Fer vigilància i neteja de la xarxa viària local (treure fang i arbres trencats).</li><li>➤ Obrir i habilitar els centres d'acollida i fer l'acolliment de la població afectada, si escau.</li><li>➤ Col·laborar en les evacuacions que siguin necessàries.</li><li>➤ Registre i organització dels voluntaris ocasionals.</li><li>➤ Comunicar canvis de fase d'activació del Pla d'actuació municipal al CECAT i als integrants del Comitè d'emergències municipal.</li></ul>
---	--

<b>TASQUES PREVENTIVES I OPERATIVES ASSOCIADES AL QUÍMIC EN EL TRANSPORT DE MERCADERIES PERILLOSES</b>	
<b>PREALERTA</b>	<ul style="list-style-type: none"> <li>➤ Seguiment de la informació:               <ul style="list-style-type: none"> <li>▪ Comunicats del CECAT</li> <li>▪ Estat de la xarxa viària: <a href="http://cit.transit.gencat.cat">http://cit.transit.gencat.cat</a></li> </ul> </li> <li>➤ Connectar i tenir a mà l'emissora de la Xarxa Rescat.</li> </ul>
<b>ALERTA</b>	<ul style="list-style-type: none"> <li>➤ Activar el Pla d'actuació municipal per a accidents en el transport de mercaderies perilloses i comunicar-ho al CECAT.</li> <li>➤ Trucar al 112 si es necessita ajuda externa (bombers, mossos d'esquadra o SEM).</li> <li>➤ Constituir el Comitè d'emergències municipal (veure ordre de trucades a la fitxa del CRA) i habilitar el CECOPAL. Activar els grups locals d'actuació.</li> <li>➤ Connectar i tenir a mà l'emissora de la Xarxa Rescat.</li> <li>➤ Fer seguiment de la situació i mantenir comunicació amb el CECAT.</li> <li>➤ Avís als elements vulnerables comunicant les mesures d'autoprotecció que s'estableixin des de la direcció del Transcat, en cas de dubte, recomanar el confinament, i demanar si tenen necessitats especials.</li> <li>➤ Controlar el trànsit i l'accés a les zones afectades per l'emergència.</li> <li>➤ Obrir i habilitar els centres d'acollida i fer l'acolliment de la població afectada, si escau.</li> <li>➤ Col·laborar en les evacuacions que siguin necessàries.</li> <li>➤ Fer l'avituallament dels elements vulnerables amb concentració de persones que no siguin autosuficients si el confinament és llarg.</li> <li>➤ Comunicar canvis de fase d'activació del Pla d'actuació municipal al CECAT i als integrants del Comitè d'emergències municipal.</li> </ul>
<b>EMERGÈNCIA</b>	

<b>TASQUES PREVENTIVES I OPERATIVES ASSOCIADES AL TRANSPORT DE VIATGERS PER FERROCARRIL</b>	
<b>PREALERTA</b>	<ul style="list-style-type: none"> <li>➤ Seguiment de la informació:</li> <li>➤ Comunicats del CECAT</li> <li>➤ Estat de la xarxa ferroviària: <a href="https://www.adif.es/ca/sobre-adif/red-ferroviaria/informacion-general">https://www.adif.es/ca/sobre-adif/red-ferroviaria/informacion-general</a></li> <li>➤ Connectar i tenir a mà l'emissora de la Xarxa Rescat.</li> </ul>
<b>ALERTA EMERGÈNCIA</b>	<ul style="list-style-type: none"> <li>➤ Activar el Pla d'actuació municipal associat al transport de viatgers per ferrocarril i comunicar-ho al CECAT.</li> <li>➤ Trucar al 112 si es necessita ajuda externa (bombers, mossos d'esquadra, etc) SEM).</li> <li>➤ Constituir el Comitè d'emergències municipal (veure ordre de trucades a la fitxa del CRA) i habilitar el CECOPAL. Activar els grups locals d'actuació.</li> <li>➤ Connectar i tenir a mà l'emissora de la Xarxa Rescat.</li> <li>➤ Fer seguiment de la situació i mantenir comunicació amb el CECAT.</li> <li>➤ Avís als elements vulnerables comunicant les mesures d'autoprotecció que s'estableixin des de la direcció, en cas de dubte, recomanar el confinament, i demanar si tenen necessitats especials.</li> <li>➤ Controlar el trànsit i l'accés a les zones afectades per l'emergència.</li> <li>➤ Obrir i habilitar els centres d'acollida i fer l'acolliment de la població afectada, si escau.</li> <li>➤ Col·laborar en les evacuacions que siguin necessàries.</li> <li>➤ Fer l'avituellament dels elements vulnerables amb concentració de persones que no siguin autosuficients si el confinament és llarg.</li> <li>➤ Comunicar canvis de fase d'activació del Pla d'actuació municipal al CECAT i als integrants del Comitè d'emergències municipal.</li> </ul>
<b>TASQUES PREVENTIVES I OPERATIVES ASSOCIADES AL RISC DE VENTADES</b>	
<b>PREALERTA</b>	<ul style="list-style-type: none"> <li>➤ Seguiment de la situació:</li> <li>➤ Comunicats del CECAT</li> <li>➤ Informació meteorològica: <a href="http://www.meteo.cat/prediccio/general/">http://www.meteo.cat/prediccio/general/</a></li> <li>➤ Estat de la xarxa viària: <a href="http://cit.transit.gencat.cat">http://cit.transit.gencat.cat</a></li> <li>➤ Connectar i tenir a mà l'emissora de la Xarxa Rescat.</li> <li>➤ Vigilància de les següents zones d'especial risc: S01 Escola municipal Ramon i Cajal</li> </ul>

	<ul style="list-style-type: none"> <li>➤ S02 Institut Sales i Ferre S03 parc infantil</li> <li>➤ S04 parc infantil</li> <li>➤ S05 zona d'exercici físic S06 zona d'exercici físic S07 Pavelló municipal S08 Pavelló poliesportiu S09 passeig</li> <li>➤ S10 Supermercat Bon Preu S11 Polígon Industrial</li> <li>➤ i dels següents elements molt vulnerables:</li> <li>➤ Escola Ramón y Cajal, Institut Sales i Ferré.</li> </ul>
<p><b>ALERTA</b></p> <p><b>EMERGÈNCIA</b></p>	<ul style="list-style-type: none"> <li>➤ Activar el Pla d'actuació municipal per risc de vent i comunicar-ho al CECAT.</li> <li>➤ Trucar al 112 si es necessita ajuda externa (bombers, mossos d'esquadra o SEM).</li> <li>➤ Constituir el Comitè d'emergències municipal (veure ordre de trucades a la fitxa del CRA) i habilitar el CECOPAL. Activar els grups locals d'actuació que s'escaigui.</li> <li>➤ Connectar i tenir a mà l'emissora de la Xarxa Rescat.</li> <li>➤ Fer seguiment de la situació o diferents situacions (font del punt anterior) i mantenir comunicació amb el CECAT.</li> <li>➤ Activar policia local per la localització exacta del incident</li> <li>➤ Senyalitzar, tallar o controlar les vies de la xarxa viària</li> <li>➤ Fer vigilància i neteja de la xarxa viària local i passos de vianants (arbres trencats, mobiliari urbà, runes, etc.).</li> <li>➤ Habilitar zones d'aparcaments de vehicles</li> <li>➤ Tancar els següents espais públics</li> <li>➤ Suspendre esdeveniments i activitats esportives i recreatives a l'aire lliure que puguin tenir risc per tempestes elèctriques o caiguda de branques o arbres.</li> <li>➤ Avís als elements vulnerables, comunicant les mesures d'autoprotecció que s'estableixin des de la direcció del Pla, en cas de dubte, recomanar el confinament, i demanar si tenen necessitats especials.</li> <li>➤ Fer l'avituallament dels elements vulnerables amb concentració de persones que no siguin autosuficients si el confinament és llarg.</li> <li>➤ Obrir i habilitar els centres d'acollida i fer l'acolliment de la població afectada, si escau.</li> <li>➤ Col·laborar en les evacuacions, si escau.</li> <li>➤ Registre i organització dels voluntaris ocasionals.</li> <li>➤ Comunicar canvis de fase d'activació del Pla d'actuació municipal al</li> </ul>

	<p>CECAT i als integrants del Comitè d'emergències municipal.</p> <ul style="list-style-type: none"> <li>➤ Contactar amb manteniment de xarxes ferroviàries: <a href="https://www.adif.es/sobre-adif/red-ferroviaria/red-convencional">https://www.adif.es/sobre-adif/red-ferroviaria/red-convencional</a>.</li> <li>➤ Localització de camins alternatius per a passatgers..</li> <li>➤ Localització zones d'estacionament de busos per encotxar als passatgers del tren .</li> <li>➤ Activar zona d'avituallament per les persones que no siguin autosuficients o necessitin un altre mitjà de transport.</li> <li>➤ Obrir i habilitar els centres d'acollida i triatge si es tracta d'un accident amb múltiples ferits</li> <li>➤ Col·laborar en les evacuacions, si escau.</li> <li>➤ Registre i organització dels voluntaris ocasionals.</li> <li>➤ Comunicar canvis de fase d'activació del Pla d'actuació municipal al CECAT i als integrants del Comitè d'emergències municipal.</li> </ul>
--	--

<b>TASQUES PREVENTIVES I OPERATIVES ASSOCIADES A EMERGÈNCIES PER CALOR INTENS/ MOLT INTENS</b>	
<b>ALERTA EMERGÈNCIA</b>	<ul style="list-style-type: none"> <li>➤ Activar el Pla d'actuació municipal per onades de calor i comunicar-ho al CECAT.</li> <li>➤ Trucar al 112 si es necessita ajuda externa (bombers, mossos d'esquadra o SEM).</li> <li>➤ Constituir el Comitè d'emergències municipal (veure ordre de trucades a la fitxa del CRA) i habilitar el CECOPAL. Activar els grups locals d'actuació.</li> <li>➤ Connectar i tenir a mà l'emissora de la Xarxa Rescat.</li> <li>➤ Fer seguiment de la situació i mantenir comunicació amb el CECAT.</li> <li>➤ Informació meteorològica: <a href="http://www.meteo.cat/prediccio/general/">http://www.meteo.cat/prediccio/general/</a></li> <li>➤ Avís als elements vulnerables com escoles, casal d'avis, residència d'avis i recomanar el confinament i no sortir al carrer en hores de màxima radiació si no es imprescindible.</li> <li>➤ Avís d'informació a les persones que treballen al aire lliure.</li> <li>➤ Avís al CAP d'Ulldecona pel possible augment de persones afectades per cops de calor.</li> <li>➤ Manteniment i funcionament de les fonts públiques del municipi.</li> <li>➤ Ajornar o canviar horaris de festes, berbenes i actes a l'aire lliure a hores més nocturnes.</li> <li>➤ Comunicar canvis de fase d'activació del Pla d'actuació municipal al CECAT i als integrants del Comitè d'emergències municipal.</li> </ul>

<b>TASQUES PREVENTIVES I OPERATIVES ASSOCIADES A EMERGÈNCIES PER RISC DE PANDÈMIES</b>	
<b>PREALERTA</b>	<ul style="list-style-type: none"> <li>➤ Seguiment de la situació:</li> <li>➤ Comunicats del CECAT</li> <li>➤ Informació del Departament de Salut</li> <li>➤ Iniciar el seguiment dels paràmetres que permeten avaluar la perillositat de la pandèmia (p. ex., grups de població de risc, vector de transmissió, etc.) i la seva evolució (p. ex., indicadors nous) per analitzar si s'està produint impacte social o afectació als serveis essencials.</li> <li>➤ Preveure les necessitats que hi pot haver en cas d'agreujament de la situació i activació del Pla en fase d'alerta, sobretot les que tenen a veure amb l'impacte en els col·lectius vulnerables i els serveis bàsics.</li> <li>➤ Identificar els diferents col·lectius vulnerables i els serveis bàsics d'acord amb els paràmetres de la pandèmia.</li> <li>➤ Conèixer els mitjans i recursos del municipi.</li> <li>➤ Preveure si caldrà reforçar els serveis socials d'atenció a col·lectius especialment vulnerables des del punt de vista sanitari i que, a més, es trobin en una situació que els faci encara més vulnerable (gent gran que visqui sola, persones en risc d'exclusió social, etc.).</li> <li>➤ Preveure procediments d'informació i alerta a la població en coordinació amb els previstos en aquest Pla, parant particular atenció als elements especialment vulnerables.</li> </ul>
<b>ALERTA EMERGÈNCIA</b>	<ul style="list-style-type: none"> <li>➤ Activar el Pla d'actuació municipal per onades de calor i comunicar-ho al CECAT.</li> <li>➤ Trucar al 112 si es necessita ajuda externa (bombers, mossos d'esquadra o SEM).</li> <li>➤ Constituir el Comitè d'emergències municipal (veure ordre de trucades a la fitxa del CRA) i habilitar el CECOPAL. Activar els grups locals d'actuació. <ul style="list-style-type: none"> <li>• Connectar i tenir a mà l'emissora de la Xarxa Rescat.</li> <li>• Fer seguiment de la situació i mantenir comunicació amb el CECAT.</li> <li>• Avís als elements vulnerables com escoles, casal d'avis, residència d'avis i recomanar el confinament i no sortir al carrer si no es imprescindible. .</li> <li>• Avís d'informació a les persones que treballen amb grup de gent i de cara al públic.</li> <li>• Avís al CAP d'Ulldecona pel possible augment de persones afectades per pandèmia.</li> <li>• Ajornar o anular horaris de festes, berbenes i actes a l'aire lliure amb aglomeració de gent.</li> </ul> </li> </ul>

	<ul style="list-style-type: none"> <li>➤ • Comunicar canvis de fase d'activació del Pla d'actuació municipal al CECAT i als integrants del Comitè d'emergències municipal.</li> <li>➤ • Detectar interrupcions de serveis bàsics o situacions que puguin conduir a interrompre aquests serveis, per tal de gestionar-les en funció dels mitjans i recursos del municipi o bé transmetre la necessitat de gestionar-les a través del CECAT.</li> <li>➤ • Informar el CECAT de la situació en la qual es troben els serveis essencials del municipi, incloent-hi la prestació dels subministraments bàsics.</li> <li>➤ • Detectar la manca de disponibilitat present o a curt termini de productes bàsics i gestionar-ne la disponibilitat en funció dels mitjans i recursos del municipi o bé transmetre la necessitat de gestionar-ho a través del CECAT.</li> <li>➤ • Determinar les instal·lacions que poden veure afectada la seva activitat a causa de la pandèmia. El municipi ha de vetllar per tal que aquestes instal·lacions disposin d'un pla d'autoprotecció (PAU) que prevegi aquests supòsits i les actuacions internes que caldria fer.</li> <li>➤ • Facilitar la identificació d'instal·lacions que puguin actuar com a centres de vacunació o espais d'aïllament de població.</li> <li>➤ • Catalogar els mitjans i recursos específics per a la posada en pràctica de les actuacions previstes.</li> </ul>
--	--

#### 4.1.3 Avisos: Organització, sistemes i recorreguts d'avís

Notificació d'alerta a la població, per posar en pràctica les mesures d'autoprotecció com el confinament o l'evacuació.

Sistemes/mitjans d'avís a la població:

- Els mitjans de comunicació locals com poden ser EBANDO, xarxes socials i radio municipal.
- Web municipal

sirenes de titularitat municipal

- Megafonia fixa o mòbil
- Panells informatius
- Oficines de turisme
- Telefonia fixa i mòbil
- Es disposa de terminal RESCAT amb n°689905
- Ràdio Ulldecona

**Responsabilitat:** amb caràcter immediat, l'Alcalde o Alcaldessa. Quan el Pla Especial de la Generalitat està activat, aquesta responsabilitat és compartida amb el Director del Pla Especial de la Generalitat.

**Direcció i coordinació de les tasques d'avís:** L'Alcalde o Alcaldessa, a més del dispositiu municipal corresponent, tindrà el suport per executar aquestes tasques del Grup Local d'Ordre i Avisos i el del Pla Especial de la Generalitat.

**PLASEQCAT.** Per emergències en establiments amb substàncies perilloses, el municipi ha de garantir l'avís a tots els elements vulnerables que es troben fora de les zones d'abast de les sirenes d'avís a la població, que són els següents (detallats en funció de la instal·lació a la qual s'origina l'accident):

**Instal·lació Maverick**

Element Vulnerable	Àrea	Mitjà d'Avís
Instal·lacions Maverick	Polígon Industrial Valdepins	Ràdio Ulldecona Megafonia vehicle policial

L'avís a la població que es trobi fora de les zones d'abast de les sirenes d'avís a la població, es farà utilitzant, en la mesura que sigui possible, la megafonia mòbil dels cotxes patrulla del Grup Local d'Ordre i Avisos a la població i sempre garantint que els agents actuen en condicions de seguretat. S'utilitzarà un so gravat idèntic al de la megafonia fixa, i es realitzar trucades telefòniques.

Si no és possible reproduir aquest so, es farà servir el missatge d'avís per allunyament o confinament que s'ha de posar al document 6.

#### 4.1.4 Procediments de relació i d'integració amb els plans d'àmbit superior

El pla ha de preveure la integració i coordinació amb altres plans d'àmbit superior que es poguessin activar de forma simultània amb el pla.

Aquesta coordinació es reflecteix, bàsicament, en els següents aspectes:

Fase emergència	Responsable	Acció	Mitjà
Inici	Alcalde o persona que delegui	Comunicar activació del Pla al CECAT	Telèfon, Correu electrònic o Xarxa Rescat
Durant	CRA o coordinador municipal	Sol·licitud d'ajuda externa, si s'escau al 112	Telèfon

Fi	Alcalde o persona que delegui	Comunicar desactivació Pla al CECAT	Telèfon, Correu electrònic o Xarxa Rescat
Durant	Grups locals d'actuació	Col·laboració amb cossos d'emergència	Presencialment
Fi	Alcalde o persona que delegui	Comunicar desactivació Pla al CECAT	Telèfon, Correu electrònic o Xarxa Rescat

## 4.2 Mesures de protecció a la població

### 4.2.1. Execució de la avaluació

L'evacuació o l'allunyament consisteixen a desplaçar els usuaris o la població afectada a altres llocs o dependències en zona segura.

Cal tenir previst els elements a desallotjar i l'habilitació de llocs d'allotjament temporal per a aquelles persones de pas o residents que no puguin arribar al seu destí o aquelles que han hagut d'abandonar els seus habitatges. També és fonamental que la població sàpiga com actuar en cas d'evacuació.

**Responsabilitat de la decisió d'efectuar l'evacuació de la població:** L'Alcalde o Alcaldessa. Quan el Pla Especial de la Generalitat està activat, aquesta responsabilitat recau en última instància en el Director del Pla Especial de la Generalitat.

**Direcció i coordinació de les tasques d'evacuació:** L'Alcalde o Alcaldessa (a més del dispositiu municipal corresponent), comptant amb el suport del Grup Local d'Ordre i Avisos i el del Pla Especial de la Generalitat per executar-les. Les tasques d'evacuació van íntimament lligades a les d'avís a la població descrites anteriorment.

**Direcció i coordinació de les tasques d'acollida:** L'Alcalde o Alcaldessa (a més del dispositiu municipal previst), comptant amb el Grup Local Logístic i d'Acollida.

**Llocs de possible evacuació:** Les zones a evacuar es definiran d'acord amb la localització i les característiques de l'emergència.

**Al municipi d'Ulldecona:**

Es seguiran les indicacions del grup d'intervenció en cas d'activació del PLA INFOCAT. Caldrà informar degudament al Cap del Grup d'Intervenció al CCA i al CECAT mitjançant les emissores de la xarxa RESCAT o bé mitjançant trucades telefòniques. Altrament es tindrà en compte si les diferents infraestructures ubicades a les masses forestals del municipi, identificades com a elements vulnerables, en funció del risc corresponent, disposen de franges de protecció perimetral o zones de baixa combustibilitat

**Relació de mitjans de transport:** vegeu al document 6 que acompanya aquest manual el **Catàleg de Mitjans** i Recursos on s'especifiquen els que corresponen a aquest risc. En cas de necessitar més mitjans, s'han de sol·licitar al **Centre de Coordinació Operativa de Catalunya (CECAT)**.

**Famílies que necessiten assistència en l'evacuació:** Hi pot haver famílies d'urbanitzacions, de nuclis de població o cases aïllades o de barris perifèrics enfrontats directament amb la forest que necessitin assistència per a l'evacuació, ja sigui per la situació com per les condicions o circumstàncies de salut, etc.

Nom	Adreça / Telèfon	Servei responsable de realitzar-ho
<p>No hi ha famílies que necessiten l'assistència en evacuació. En cas que es consideri adient, caldrà informar degudament al Cap del Grup d'Intervenció al CCA i al CECAT mitjançant les emissores de la xarxa RESCAT. Possibles zones d'allunyament</p>		

**4.2.2 Zones d'allunyament**

L'objectiu de les zones d'allunyament és impedir que persones i vehicles aliens a la gestió de l'emergència puguin entrar en la zona de risc. D'aquesta manera s'impedeix que aquestes persones es posin en perill i es garanteix que no destorben els grups actuants a la zona de risc. Pot ser necessari, en el seu cas, en control i l'ordenació del tràfic en les zones adjacents, amb l'objecte de facilitar l'arribada de nous recursos.

S'estableix zones d'allunyament als punts següents:

Ulldecona:

Pla Especial	Supòsit	Punt	Zones d'allunyament	Rutes alternatives
<b>RISC 1: INFOCAT</b>	Foc a la Serra del Godall	PK 4 APROX T-331 SENTIT Tortosa	Nucli de població Ulldecona	Camí de la Séquia de l'Ermita
<b>RISC 2: INUNCAT</b>	Fortes pluges	Séquia de la Foia a la Bassa del Montsià	Rotonda T-332	T-332
<b>RISC 3: TRANSCAT</b>	Accident	Vindrà determinat per lloc en se produeix l'accident.	Voral de la via fèrria	T-331
<b>RISC 4: PLASEQCAT</b>	Activació PAU Maverick	Control accés polígon Valldepins. TP-3318 pk2.	Rotonda T-332	T-332 i TV-3314
<b>RISC 5: VENCAT</b>	Activació Vencat	Diferents punts al nucli de població	Zones cobertes	Depèn de les xones afectades

Els Valentins:

Pla Especial	Supòsit	Punt	Zones d'allunyament	Rutes alternatives
<b>RISC 2: INUNCAT</b>	Fotes pluges	Barranc de la venta de la punta TV3322 Km1.7 Barranc de Sorolla TV3322 Km3	Lligallo de Sant Jaume	TP-3311 i CV-11 a Sant Rafel del Riu

La Miliana:

Pla Especial	Supòsit	Punt	Zones d'allunyament	Rutes alternatives
<b>RISC 2: INUNCAT</b>	Fotes pluges	Barranquet roig TV3315 S/N Camí de la Miliana a Ulldecona TV3314 Km5	Camí dels valentins	TV-3314 direcció la Galera

#### 4.2.3. Pautes de confinament

En determinades circumstàncies en què no es pugui dur a terme l'evacuació en condicions de seguretat de la població ubicada en zona de risc, el confinament als habitatges i edificis pot esdevenir la mesura de protecció més adient. Es tractaria de refugiar-se dins dels edificis, tancar totes les obertures i entrades de les edificacions (portes, persianes, porticons) i situar-se el més lluny possible de la part de l'edifici on impactaria l'efecte de l'emergència (allau), en les parts superiors (inundacions), en les parts més interiors i allunyades de l'atmosfera exterior i tancar la ventilació (accidents amb substàncies perilloses), etc., en cas que l'emergència es desencadenés i afectés l'edifici.

A l'hora de valorar la conveniència o no de confinar la població i de restringir el moviment de les persones, cal tenir en compte si les edificacions a la zona d'arribada dels efectes de l'emergència poden funcionar com un refugi suficientment segur i si la previsió del perill pot empitjorar fins al punt de ser necessària l'evacuació. En aquest supòsit caldria valorar l'evacuació enfront del confinament, tenint en compte els casos que l'evacuació s'acabaria realitzant en condicions molt desfavorables i d'altíssima perillositat.

Les zones de confinament es definiran d'acord amb la localització i les característiques de l'emergència.

ZONES DE POBLACIÓ	ZONA DE CONFINAMENT	POBLACIÓ AFECTADA
BARRI CASTELL	DOMICILIS	LA POBLACIÓ DEL BARRI
VALENTINS	DOMICILIS	LA POBLACIÓ DEL BARRI
LA MILIANA	DOMICILIS	LA POBLACIÓ DEL BARRI
ULLDECONA	DOMICILIS	LA POBLACIÓ DEL BARRI
SANT JOAN DE PAS	DOMICILIS	LA POBLACIÓ DEL BARRI

Els riscos els qual s'activarà confinament poden ser per pandèmia, per risc químic, per calor, per fort vent i per inundacions.

Consideracions especials per riscos:

**INFOCAT. Incendis forestals.** Com a norma general, cal considerar sempre el confinament com la mesura d'autoprotecció a seguir més adequada (la tipologia tradicional d'habitatges aquí a Catalunya (d'obra) són segurs i resistents al pas de l'incendi i els danys es limiten, en el pitjor dels casos, als primers centímetres a l'interior d'aquests). En cas que s'hagi d'evacuar alguna zona, serà el cap del Grup d'Intervenció qui decidirà aquest fet tot valorant si hi ha les garanties de seguretat necessàries.

**PLASEQCAT. Accidents greus en establiments amb substàncies perilloses.** És la mesura general a adoptar per protegir a tota la població que hi hagi a l'interior de la zona d'intervenció i per protegir als grups crítics que hi hagi a la zona d'alerta. Es confinarà a tota la població present tant a la zona d'intervenció i dins la zona d'alerta a les persones vulnerables.

El confinament consisteix a tancar-se en un local protegit suficientment aïllat de l'exterior (pot ser el propi domicili o altres edificis ) i romandre-hi fins que les condicions a l'exterior són segures. En l'acció de confinament, s'han d'obturar amb cura les obertures, incloses les entrades d'aire, després d'haver parat les instal·lacions de climatització i ventilació. Un cop confinada, la població ha de seguir l'evolució de l'emergència a través de la ràdio.

#### 4.2.4. Control d'accessos

L'objectiu del control d'accessos és impedir que persones i vehicles aliens a la gestió de l'emergència puguin entrar en la zona de risc. D'aquesta manera s'impedeix que aquestes persones es posin en perill i es garanteix que no destorben els grups actuants a la zona de risc. Pot ser necessari, en el seu cas, en control i l'ordenació del tràfic en les zones adjacents, amb l'objecte de facilitar l'arribada de nous recursos.

#### 4.3. Centres d'acollida. Tipologia.

- **Codi:** A1
- **Nom i tipus:** Pavelló
- **Adreça:** Vicent Aubà, 13
- **Capacitat:** 1500
- **Llits:** No
- **Calefacció:** No
- **Dutxes amb aigua calenta:** No
- **Cuina:** No
- **Afectació per risc:** A tot el municipi

Fitxa 1	CENTRE RECEPTOR D'ALARMES (CRA)
<b>ACCIONS A REALITZAR</b>	
<p><b><u>Funcions/Accions</u></b></p> <ul style="list-style-type: none"> <li>• Avís del sinistre o previsió de risc</li> </ul> <p><b><u>Situacions de pre-alerta</u></b></p> <ul style="list-style-type: none"> <li>• Ha d'avisar el coordinador tècnic municipal i l'alcalde.</li> <li>• Ha d'avisar, si l'alcalde ho creu convenient, aquelles persones que hagin de prendre les mesures preventives necessàries.</li> <li>• N'ha de fer el seguiment.</li> </ul> <p><b><u>Alerta i emergència</u></b></p> <ul style="list-style-type: none"> <li>• Rebre l'avís d'emergència i compilar tota la informació possible.</li> <li>• Ha d'avisar: <ul style="list-style-type: none"> <li>◦ Al CECAT (Tel. 93 551 72 85) / 977 297 600 (en cas que l'avís no l'hagin fet ells).</li> <li>◦ Al 112.</li> <li>◦ El coordinador tècnic municipal i l'alcalde.</li> <li>◦ Els caps dels grups locals i del gabinet d'informació.</li> <li>◦ Els membres del consell assessor, en cas que el director del pla ho disposi.</li> <li>◦ Els serveis municipals que puguin afrontar el sinistre.</li> <li>◦ En cas de risc de nevades o d'allaus, els responsables dels serveis municipals operatius que hagin d'afrontar la possible situació d'emergència: cap de la brigada municipal, per tal que facin les actuacions preventives adients.</li> </ul> </li> <li>• Verificar avís. En cas d'emergència: Mantenir comunicació amb l'ajuda externa.</li> <li>• En cas que el Pla s'activi de manera formal, ha d'avisar els membres del Consell Assessor i el Gabinet d'informació.</li> <li>• Comunicar el fi d'emergència.</li> </ul> <p><b><u>MITJANS I RECURSOS</u></b></p> <ul style="list-style-type: none"> <li>• Comunicacions per via telefònica, xarxa rescat, internet.</li> </ul> <p><b><u>LLOC ON DIRIGIR-SE</u></b></p> <ul style="list-style-type: none"> <li>• Centre Receptor d'Alarmes (<b>CRA</b>) Ctra. La Sénia, s/n.</li> </ul> <p><b><u>DOCUMENTACIÓ NECESSÀRIA</u></b></p> <ul style="list-style-type: none"> <li>• Llistat telefònic.</li> <li>• Si s'escau, informació sobre avisos a elements vulnerables per a diferents supòsits.</li> <li>• Còpia del DUPROCIM.</li> </ul>	

Fitxa 2	RESPONSABLE MUNICIPAL DE L'EMERGÈNCIA
<b>ACCIONS A REALITZAR</b>	
<b><u>FUNCIONS / ACCIONS</u></b>	
<ul style="list-style-type: none"> <li>• Avís del sinistre o de la previsió de risc: ha de contactar amb el <b>CRA</b> per iniciar la roda de trucades, ja establerta a la fitxa d'actuació 1 (CRA).</li> <li>• N'ha de fer una valoració inicial (tot ampliant, si cal, la informació):             <ul style="list-style-type: none"> <li>• S'hi ha de determinar amb exactitud el lloc de l'emergència.</li> <li>• Les persones afectades.</li> <li>• Els danys materials.</li> <li>• Informació de referència. Per exemple per incendis forestals l'estat dels camins d'accés...</li> </ul> </li> <li>• Ha de contactar amb el <b>CECAT (Tel. 93551 72 85/ 977 297 600)</b> per tal de:</li> <li>• Confirmar l'avís, ampliar i contrastar la informació.</li> <li>• Preguntar si s'ha activat el Pla Especial de la Generalitat i si es constitueix el <b>CCA</b> o no (en cas afirmatiu, s'ha de demanar on es localitza i la forma de comunicació prevista).</li> <li>• Donar els telèfons de contacte de l'Ajuntament i del <b>CECOPAL</b>.</li> </ul>	
<b><u>Pre-alerta:</u></b>	
<ul style="list-style-type: none"> <li>• Ha d'informar i de donar l'ordre als responsables dels grups actuants de preparar totes les mesures preventives necessàries i els equips de resposta per l'emergència que es podran necessitar en cas de materialitzar-se les situacions d'emergència previstes.</li> <li>• Donar les instruccions d'enllestir, a nivell municipal, totes aquelles operacions de manteniment que puguin afectar els serveis bàsics, en cas de materialitzar-se les situacions d'emergència previstes.</li> <li>• Ha de donar l'ordre de que es faci un seguiment de la situació.</li> <li>• Ha de recordar al CRA la necessitat que informi als membres del Comitè Municipal d'Emergència, als centres de coordinació i als grups locals actuants, si s'escau.</li> <li>• Ha de recordar al CRA la necessitat que comuniquin al <b>CECAT (Tel. 93 551 72 85/ 977 297 600)</b> que el Pla de Protecció Civil Municipal es troba en situació de pre-alerta.</li> </ul>	
<b><u>Alerta</u></b>	
<ul style="list-style-type: none"> <li>• D'acord amb el llistat d'elements vulnerables recollits en el Pla, preveure el desallotjament d'aquells elements que s'escaiguin.</li> <li>• Donar l'ordre d'informar els elements vulnerables.</li> <li>• Ha de donar l'ordre al cap del grup logístic de començar a preparar l'aviuallament que puguin necessitar, en cas de confinament, els possibles elements més vulnerables.</li> <li>• Si el Pla Especial de la Generalitat es troba en situació d'alerta, ha de gestionar la coordinació entre el Pla de Protecció Civil municipal i el Pla Especial.</li> <li>• Encomanar al <b>CRA</b> l'avís dels membres del Comitè Municipal de l'Emergència, sense convocar-los, ja establerta a la fitxa d'actuació 1 (CRA). Comunicar aquesta activació al <b>CECAT (Tel. 93 551 72 85/ 977 297 600)</b>.</li> <li>• Ha de fer el seguiment de l'alerta i, si ho creu convenient, ha de dirigir-se al <b>CECOPAL</b>.</li> <li>• Ha de fer una comunicació permanent amb el <b>CECAT</b>.</li> <li>•</li> </ul>	
<b><u>Emergència</u></b>	
<ul style="list-style-type: none"> <li>• Ha de contactar amb el director del Pla Especial de la Generalitat per concretar l'activació del Pla de forma coordinada. Ha d'activar el Pla en emergència i encomanar al <b>CRA</b> l'avís i</li> </ul>	

convocatòria al **CECOPAL** dels membres del Comitè municipal de l'Emergència, ja establerta a la fitxa d'actuació 1 (CRA). Comunicar aquesta activació al **CECAT (Tel. 93 551 72 85/ 977 297 600)**.

- Amb el Comitè municipal de l'Emergència, ha de decidir la constitució dels grups locals d'actuació.
- Ha d'avaluar els possibles riscos a la població.
- Ha de preveure amb el CCA i amb el **CECAT** els possibles confinaments/evacuacions i posterior acollida dels elements vulnerables.
- Ha de donar l'ordre de prendre les mesures preventives necessàries i/o d'intervenció en el sinistre.
- Ha de verificar la realització de les tasques encomanades al municipi. Especialment:
- Avisos a la població, especialment dels elements vulnerables.
- Tasques d'evacuació i acollida.
- Organització de la logística municipal.
- Suport a la intervenció.
- Consells a la població. En cas que el **CECAT** hagi emès un comunicat d'activació del Pla Especial en fase d'emergència, l'alcalde vetllarà per tal que la informació a la població estigui en concordança amb les directrius del gabinet d'informació de la DGPC.
- Ha de sol·licitar el suport dels grups actuants del Pla Especial de la Generalitat especialment del **Grup d'Ordre**.
- Ha de fer el seguiment de l'emergència **des del CECOPAL**. Al llarg de l'emergència ha de mantenir contactes amb el director del Pla Especial de la Generalitat, i el **CCA**, per fer el seguiment de la situació, ha de contrastar les informacions i preveure possibles necessitats.
- Ha de posar-se en comunicació amb els responsables dels serveis municipals per tal de conèixer l'estat del subministrament de llum, de gas, d'aigua, dels transports urbans i interurbans.
- Decretar mobilitzacions i expropiacions temporals, en cas que sigui necessari.
- Si s'escau (nevades, inundacions, etc.) ha d'ordenar al grup d'ordre fer el seguiment de l'estat dels punts més conflictius de la xarxa viària municipal (especialment els accessos als serveis d'urgències) i en cas d'haver-hi problemes, començar a actuar (control del trànsit, neteja de carrers i voreres...).
- Activar tots els recursos municipals per fer front a l'emergència.
- Gestionar l'obtenció de recursos externs a través del CECAT al municipi per fer front a l'emergència.
- Comunicar la fi de l'emergència al CECAT i resta de grups locals.

#### **MITJANS I RECURSOS**

- Els propis de l'Ajuntament com EBANDO, xarxes socials, etc.
- Serveis, empreses i persones del municipi.

#### **LLOC ON DIRIGIR-SE**

- CECOPAL.

#### **DOCUMENTACIÓ NECESSÀRIA**

- Cartografia general i cartografia específica. (Vegeu annexos generals i annexos específics (Annex 4) d'aquest manual).
- Models de comunicats: d'activació, de desactivació, d'evacuació i de confinament.
- Criteris d'activació del Pla Especial de la Generalitat i del Pla de protecció civil municipal.

Fitxa 3	COORDINADOR MUNICIPAL DE L'EMERGÈNCIA
<b>ACCIONS A REALITZAR</b>	
<b><u>FUNCIONS / ACCIONS</u></b>	
<p>Avís del sinistre o previsió de risc. Fer-ne una valoració inicial.</p>	
<p><b>Pre-alerta:</b></p>	
<ul style="list-style-type: none"> <li>• Si ho creu convenient, ha d'avisar a l'Alcalde i mantenir-s'hi en contacte per dir-li com evoluciona el sinistre.</li> <li>• Ha de recordar <u>al CRA la necessitat</u> que informi els membres del Comitè Municipal d'Emergència, als centres de coordinació i als grups locals actuants, si s'escau.</li> <li>• Ha de recordar al CRA la necessitat que comuniquin al <b>CECAT (Tel. 93 551 72 85/ 977 297 600)</b> que el Pla de protecció civil Municipal es troba en situació de pre-alerta.</li> <li>• Ha de fer el seguiment de l'evolució meteorològica o de previsió del risc.</li> </ul>	
<p><b>Alerta</b></p>	
<ul style="list-style-type: none"> <li>• Cal que s'asseguri que des del CRA s'ha trucat al telèfon únic d'emergències. 112.</li> <li>• Ha d'avisar a l'Alcalde i mantenir-s'hi en contacte per dir-li com evoluciona el sinistre.</li> <li>• Si ho creu convenient, ha de suggerir a l'Alcalde de donar l'ordre d'avisar aquelles persones o aquells serveis que hagin de prendre les mesures preventives necessàries (en cas d'avisar-les, ell les coordinarà). Ha d'estar en alerta i fer-ne el seguiment.</li> <li>• En funció de l'evolució del sinistre proposar a l'alcalde un canvi del nivell d'activació.</li> <li>• El coordinador municipal ha de comunicar al CRA que informi el CECAT del canvi de fase de pla En cas d'activar-se el Pla, ha de comunicar-ho al <b>CECAT (Tel. 93 5517285/ 977297600)</b>.</li> </ul>	
<p><b>Emergència</b></p>	
<ul style="list-style-type: none"> <li>• Ha d'avisar el responsable municipal de l'emergència del Pla (l'alcalde).</li> <li>• Ha de suggerir al responsable municipal de l'emergència del Pla (l'alcalde) de donar l'ordre d'avisar aquelles persones o aquells serveis que hagin de prendre les mesures preventives necessàries i/o d'intervenir en el sinistre. Ha de coordinar als serveis municipals que estiguin actuant en el sinistre o prenent mesures preventives. Ha de dirigir-se al <b>CECOPAL</b>.</li> <li>• Ha de comunicar al <b>CECAT (Tel. 93 5517285/ 977 297600)</b> l'activació del Pla.</li> <li>• Ha de confirmar la fi de l'emergència al Responsable Municipal de l'Emergència (Alcalde/essa), i s'ha d'assegurar que aquest ho comunica al CECAT.</li> </ul>	
<p><b><u>MITJANS I RECURSOS</u></b></p>	
<ul style="list-style-type: none"> <li>• Comunicacions: EBANDO, xarxes socials, Ràdio Ulldecona</li> </ul>	
<p><b><u>LLOC ON DIRIGIR-SE</u></b></p>	
<ul style="list-style-type: none"> <li>• Si ho veu convenient, al CRA.</li> <li>• En cas que s'activi el Pla, al CECOPAL.</li> </ul>	

**DOCUMENTACIÓ NECESSÀRIA**

- Llistats telefònics.
- Cartografia general i cartografia específica. (Vegeu annexos generals i annex 4 d'aquest manual).
- Models de comunicats.
- Criteris d'activació del Pla Especial de la Generalitat i del Pla de protecció civil municipal per incendi forestal. Còpia del DUPROCIM o si més no de les fitxes d'actuació.

Fitxa 4	CAP DEL GABINET D'INFORMACIÓ
<b>ACCIONS A REALITZAR</b>	
<p>Ha d'activar directament o a través del <b>CRA</b> el <b>Gabinet d'Informació</b>.</p>	
<p><b><u>FUNCIONS / ACCIONS</u></b></p>	
<ul style="list-style-type: none"> <li>• Centralitzar, coordinar i preparar la informació que rep del Comitè d'Emergència, sobre l'emergència i facilitar-la a la població, als grups actuant o a d'altres administracions a través dels mitjans de comunicació. S'inclou aquí tant la informació destinada a adoptar mesures de protecció (difusió de les ordres i recomanacions del Director del Pla) com la informació general sobre el succés.</li> </ul>	
<p><b><u>Alerta</u></b></p>	
<ul style="list-style-type: none"> <li>• Difondre els consells d'autoprotecció adequats a la població durant la situació de risc (<i>vegeu annexos específics</i>).</li> <li>• Recollir i difondre la informació sobre la situació de risc, en coordinació amb el <b>Gabinet de Premsa del DGPC tel. 93 554 26 23</b>.</li> <li>• Difondre en nom del Director la desactivació del Pla.</li> <li>• Fins i tot passada la situació de risc, atendre els mitjans de comunicació social, donar-los la informació necessària, orientar-los en la recerca d'informació i corregir les informacions errònies.</li> </ul>	
<p><b><u>Emergència</u></b></p>	
<ul style="list-style-type: none"> <li>• Difondre en nom del Director la <b>declaració d'Emergència</b> del Pla d'Emergència Municipal.</li> <li>• Preparar i difondre els missatges d'informació a la població durant la situació d'emergència (<i>vegeu annexos específics</i>): Sobre el risc i sobre les mesures d'autoprotecció.</li> <li>• Sobre les mesures que s'estan prenent per resoldre la situació i per mantenir els subministraments essencials.</li> <li>• Recollir i difondre la informació sobre la situació de risc, en coordinació amb el <b>Gabinet de Premsa del CECAT (Tel. 93 554 26 23)</b>.</li> <li>• Si cal vetllar per la constitució d'un punt d'informació a la població i als mitjans de comunicació, amb informació de la ubicació dels afectats i amb informació contrastada i autoritzada sobre el sinistre i els mitjans que s'han disposat per resoldre'l.</li> <li>• Difondre en nom del Director la desactivació del Pla.</li> <li>• Passada l'emergència, atendre els mitjans de comunicació social, donar-los la informació necessària, orientar-los en la recerca d'informació i corregir les informacions errònies.</li> </ul>	
<p><b><u>Mitjans i recursos</u></b></p>	
<ul style="list-style-type: none"> <li>• Ordinador, telèfon mòbil, connexió internet, impressora, vehicle, càmera de fotos, enregistradores ....</li> </ul>	
<p><b><u>Lloc on dirigir-se</u></b></p>	
<ul style="list-style-type: none"> <li>• CECOPAL.</li> <li>• Centre atenció veïns en cas de constituir-ne.</li> </ul>	

- Més informació a la web de la pàgina de protecció Civil de Catalunya.  
[http://interior.gencat.cat/ca/arees\\_dactuacio/proteccio\\_civil/consells\\_autoproteccio\\_emergencia/](http://interior.gencat.cat/ca/arees_dactuacio/proteccio_civil/consells_autoproteccio_emergencia/)

Fitxa 5	CAP DEL GRUP LOCAL D'INTERVENCIÓ (ADF) NOMÉS INFOCAT
<b>ACCIONS A REALITZAR</b>	
<p><b><u>Funcions/Accions</u></b></p> <ul style="list-style-type: none"><li>• Ha de contactar amb l'alcalde i/o amb el coordinador municipal de l'emergència. Ha de demanar-li informació i instruccions. Si l'Alcalde constitueix el <b>CECOPAL</b>, desplaçar-s'hi.</li><li>• Mantenir-se localitzable al telèfon per si se'l requereix.</li></ul> <p><u>Incendis forestals</u></p> <p><b><u>Un cop rebut l'avís:</u></b></p> <ul style="list-style-type: none"><li>• Ha de contactar i convocar els actuants del grup.</li><li>• Per incendis forestals, d'acord amb l'alcalde i segons les necessitats, ha de constituir amb el personal que hagi reunit:<ul style="list-style-type: none"><li>◦ Els equips d'ajuda a la intervenció dels bombers.</li><li>◦ Tenint en compte les característiques físiques i els coneixements, els equips d'ajuda a la intervenció.</li><li>◦ Reforços de prevenció, que ha de distribuir com a vigilància de les zones ja controlades apagades.</li></ul></li><li>• Ha d'organitzar els relleus quan sigui convenient.</li></ul> <p>» <b><u>Emergència 1</u></b></p> <ul style="list-style-type: none"><li>• D'acord amb el director del Pla i segons les necessitats, ha de constituir amb el personal que hagi reunit, els equips d'ajuda a la intervenció dels bombers, tenint en compte les característiques físiques i els coneixements.</li><li>• Ha d'organitzar els relleus quan sigui convenient.</li></ul> <p>» <b><u>Emergència 2</u></b></p> <ul style="list-style-type: none"><li>• Intensificar les tasques pròpies de l'emergència 1.</li><li>• Coordinar-se amb els mitjans externs del municipi per fer les tasques de neteja, de rescats, d'evacuacions, etc., si s'escau.</li><li>•</li></ul> <p><b><u>Mitjans i recursos</u></b></p> <ul style="list-style-type: none"><li>• Vehicle, telèfon, ...</li></ul> <p><b><u>Lloc on dirigir-se</u></b></p> <ul style="list-style-type: none"><li>• CECOPAL</li></ul>	

Fitxa 6	CAP DEL GRUP LOCAL D'INTERVENCIÓ (ADF) NOMÉS INFOCAT
<b>ACCIONS A REALITZAR</b>	
<ul style="list-style-type: none"> <li>• Mantenir-se localitzable al telèfon per si se'l requereix.</li> <li>• Ha de contactar amb l'alcalde. Ha de demanar-li informació i instruccions. Si l'Alcalde constitueix el <b>CECOPAL</b>, desplaçar-s'hi. Ha d'activar directament o a través del <b>CRA</b> el <b>Grup Local Logístic i d'Acollida</b>.</li> </ul> <p><b><u>ACCIONS PER A LES FUNCIONS LOGÍSTIQUES</u></b></p> <p>(Tant les necessàries per a la població com les que pugui sol·licitar el CCA per mitjà de l'alcalde.)</p> <ul style="list-style-type: none"> <li>• Ha de quantificar, preveure i tenir localitzats els mitjans extraordinaris disponibles en el municipi (vegeu en annexos generals, el directori telefònic que aquest manual acompanya).</li> <li>• Ha de contactar amb el <b>Grup Logístic</b> del Pla Especial de la Generalitat, per gestionar de mutu acord la demanda dels recursos necessaris, públics o privats, que es puguin obtenir al terme municipal i que figuren en el directori telefònic als annexos generals que acompanya aquest document.</li> <li>• Ha de controlar l'ús dels recursos gestionats i el seu estat.</li> <li>• Vetllar per la provisió d'avituellaments o altres recursos a petició de l'Alcalde.</li> <li>• La demanda de recursos aliens al municipi s'ha de fer sempre des del <b>CECAT (Tel. 935517285)</b>.</li> </ul> <p><b><u>ACCIONS PER A LES FUNCIONS D'ACOLLIDA</u></b></p> <ul style="list-style-type: none"> <li>• En cas d'evacuació, ha de determinar conjuntament amb l'alcalde, i el responsable del <b>Grup Local d'Ordre</b>, en funció de l'àrea a evacuar, el centre o els centres d'acollida .</li> <li>• Ha de desplaçar al/s centre/s d'acollida l'equip d'acollida.</li> <li>• Ha de preveure, juntament amb el <b>Grup Logístic</b> del Pla Especial de la Generalitat, l'avituellament de centre d'acollida. Ha de designar un responsable del/s centre/s d'acollida, que tindrà les següents funcions:             <ul style="list-style-type: none"> <li>◦ Portar el control nominal de les persones evacuades i/o acollides.</li> <li>◦ Transmetre les necessitats que puguin presentar-se.</li> <li>◦ Rebre i distribuir l'avituellament.</li> </ul> </li> <li>• Ha de rebre els <b>voluntaris ocasionals i als AVPC</b> que es presentin. Ha d'anotar el seus noms en una llista. Si són necessaris, cal agrupar-los i integrar-los, segons la seva capacitat, en els grups locals actuant més adients. Si no són necessaris, cal comunicar-los que l'Ajuntament ja s'hi posarà en contacte quan necessiti la seva ajuda.</li> <li>• Si es necessiten voluntaris i no n'hi ha prou, d'acord amb l'alcalde, ha de demanar la participació de veïns del municipi.</li> <li>• Ha d'establir, juntament amb el <b>Grup Logístic</b> del Pla Especial de la Generalitat, el reforç de comunicacions del centre d'acollida.</li> </ul> <p><b>» <u>Pre-alerta</u></b></p> <ul style="list-style-type: none"> <li>• Avisar els membres del grup local logístic i d'acollida.</li> <li>• Preveure quins equipaments municipals podrien destinar-se a l'acollida d'elements vulnerables evacuats, en cas necessari.</li> </ul>	

» **Alerta**

- Ha de contactar amb el director del Pla i/o amb el coordinador de l'emergència. Ha de demanar-li informació i instruccions. Si el director del Pla constitueix el **CECOPAL**, ha de desplaçar-s'hi.
- Ha de contactar amb els actuants del grup i convocar-los a l'ajuntament.
- Nevades. Si està nevant, coordinar la neteges dels carrers i la distribució de la sal.
- En cas que sigui necessari, donar suport als grups actuants pel que fa al material necessari perquè puguin fer les seves tasques. Per exemple: facilitar al grup local d'intervenció el material fundent, facilitar al personal de tots els grups els queviures necessaris i el combustible per als vehicles i les màquines, etc.
- Preveure el material necessari per a l'acollida d'elements vulnerables evacuats, en cas necessari.
- Preveure quines empreses poden proveir aigua en cas que hi hagi problemes amb la xarxa d'abastament públic o problemes de congelació de canonades.

» **Emergència**

- Col·laborar amb la resta de grups actuants en les tasques de subministrament del material necessari per fer front a l'emergència.
- En cas que sigui necessari, donar suport al grup sanitari en les tasques de transport de persones que necessiten atenció sanitària inajornable, per exemple: persones que han d'anar als hospitals a fer un tractament de diàlisi. També donar suport al grup sanitari en les tasques de subministrament de medicaments.
- En cas d'evacuació, preparar els llocs d'acollida i la seva gestió, així com tot el material necessari per a gestionar l'acollida: proveïment d'aliments, roba, medicaments, etc.
- Ha de designar un responsable del/s centre/s d'acollida, que tindrà les següents funcions:
  - Portar el control nominal de les persones evacuades i/o acollides.
  - Transmetre les necessitats que puguin presentar-se.
  - Rebre i distribuir l'avituellament.
- Preparar zones de refugi temporal i segur per a les persones de pas i donar-los roba d'abric, en cas de ser necessari.
- Gestionar la recepció, l'avituellament i el control del voluntariat, tant del mateix municipi com de fora. Concretament, ha de rebre els voluntaris ocasionals que es presentin i ha d'anotar el seus noms en una llista. Si són necessaris, cal agrupar-los i integrar-los, segons la seva capacitat, en els grups locals actuants més adients. Si no són necessaris, cal comunicar-los que l'Ajuntament ja s'hi posarà en contacte quan necessiti la seva ajuda.
- En cas que la situació ho requereixi, comunicar al director del Pla la necessitat de recursos externs al municipi per fer front a l'emergència.
- Nevades. Si està nevant, coordinar la neteges dels carrers i la distribució de la sal.

**Mitjans i recursos**

- Telèfon mòbil i ordinador portàtil.

**Lloc on dirigir-se**

- CECOPAL

Fitxa 7	CAP DEL GRUP LOCAL D'ORDRE I AVISOS A LA POBLACIÓ
<b>ACCIONS A REALITZAR</b>	
<b><u>Funcions/Accions</u></b>	
<ul style="list-style-type: none"> <li>• Mantenir-se localitzable al telèfon per si se'l requereix.</li> <li>• Fer el seguiment de l'evolució de l'emergència.</li> <li>• Mantenir informat al COORDINADOR MUNICIPAL.</li> <li>• Ha de contactar amb l'alcalde. Ha de demanar-li informació i instruccions. Si l'alcalde constitueix el <b>CECOPAL</b>, ha de desplaçar-s'hi.</li> <li>• Ha de constituir, si cal, el <b>Grup d'Ordre</b>.</li> </ul>	
<b><u>Accions per a les funcions d'ordre</u></b>	
<ul style="list-style-type: none"> <li>• Establir controls d'accessos per impedir accés a persones no autoritzades o per la seva seguretat, en coordinació amb Mossos d'Esquadra.</li> <li>• Executar evacuacions, segons ordeni bombers.</li> <li>• Ha proposat de l'alcalde/ssa Ha d'establir l'avís telefònic i/o el desplaçament als nuclis aïllats.</li> <li>• Ha de considerar si cal el confinament / l'evacuació.</li> <li>• Ha de recollir, contrastar i facilitar a l'alcalde tota la informació que generi l'emergència.</li> <li>• Ha d'encarregar als membres del grup: <ul style="list-style-type: none"> <li>◦ El control d'accessos a les vies que permeten accedir als llocs d'intervenció, per impedir l'accés de persones no autoritzades, en bé de la seva seguretat.</li> <li>◦ Senyalització de les vies d'accés, per tal d'afavorir l'arribada dels grups actuants.</li> </ul> </li> </ul>	
<b>» <u>Guia d'actuants, control d'accessos i senyalització de camins i pistes per incendis forestals</u></b>	
<ul style="list-style-type: none"> <li>• Ha d'encarregar als membres del grup: <ul style="list-style-type: none"> <li>◦ El control d'accessos a les vies que permeten accedir als llocs d'intervenció, per impedir l'accés de persones no autoritzades, en bé de la seva seguretat.</li> <li>◦ Senyalització de les vies d'accés, per tal d'afavorir l'arribada dels grups actuants.</li> </ul> </li> </ul>	
<b>» <u>En cas d'evacuació:</u></b>	
<ul style="list-style-type: none"> <li>• Ha de determinar conjuntament amb l'alcalde, els bombers i el <b>CECAT</b> la zona a evacuar.</li> <li>• Ha de demanar a l'alcalde, si es considera necessari, la sol·licitud de reforços al cap del <b>Grup d'Ordre</b> del Pla Especial de la Generalitat.</li> <li>• Ha d'executar l'evacuació.</li> <li>• Ha de mobilitzar, en cas necessari, els mitjans de transport necessaris per a l'evacuació.</li> <li>• Ha de preveure, juntament amb el cap del <b>Grup d'Ordre</b> del Pla Especial de la Generalitat, la vigilància de les zones evacuades.</li> </ul>	
<b><u>Accions per a les funcions d'avís de la població</u></b>	
<ul style="list-style-type: none"> <li>• Ha de determinar conjuntament amb l'alcalde, d'acord amb el director del Pla, la necessitat d'efectuar algun tipus d'avís.</li> <li>• Ha de comprovar l'operativitat dels mitjans d'avís i informació. Si fos necessària la col·laboració del <b>Grup d'Ordre i Avisos a la Població</b> del Pla Especial de la Generalitat, cal demanar-la a l'alcalde, perquè al seu torn la demani al director d'aquest Pla.</li> <li>• Ha d'establir l'avís telefònic i/o el desplaçament als nuclis aïllats.</li> <li>• Ha de determinar conjuntament amb l'alcalde la necessitat d'informar el conjunt de la població.</li> </ul>	



Fitxa 8	REPRESENTANT MUNICIPAL AL CECAT
<b>ACCIONS A REALITZAR</b>	
<p><b><u>FUNCIONS/ ACCIONS</u></b> (en situació d'alerta i en situació d'emergència, per cada nivell, si s'escau)</p> <ul style="list-style-type: none"> <li>• En rebre l'avís de la situació de risc o d'emergència, ha de prendre nota de la informació que li subministrin i posar-se a disposició de l'Alcalde.</li> <li>• L'alcalde, com a cap del gabinet d'informació, alertarà als mitjans de comunicació municipal perquè informin la població sobre la situació, sobre les actuacions que s'estan fent a nivell municipal i sobre els consells a seguir en cas que les previsions es materialitzin. En cas que el <b>CECAT</b> hagi emès un comunicat d'activació del Pla Especial de la Generalitat en fase d'alerta, l'alcalde vetllarà per tal que la informació a la població estigui en concordança amb les directrius del gabinet d'informació del Pla Especial de la Generalitat.</li> <li>• Si l'alcalde constitueix el <b>CECOPAL</b>, contactarà amb el <b>CECAT (Tel. 93.551 7285/ 977 297 600)</b>, identificant-se com a representant municipal al Pla Especial de la Generalitat), per determinar la necessitat que s'hi desplaci.</li> <li>• Un cop allà, ha de posar-se a disposició del Director del Pla Especial de la Generalitat i integrar-se al Consell Assessor per tal de fer l'enllaç amb el <b>CECOPAL</b> i l'Alcalde.</li> <li>• Ha de mantenir-se permanentment informat de la situació al municipi i, al mateix temps, informar el <b>CECOPAL</b> de les decisions del Consell Assessor del Pla Especial de la Generalitat.</li> <li>• Ha de recollir informació i transmetre les dades significatives al Gabinet d'Informació del Pla Especial de la Generalitat. Conjuntament amb aquest Gabinet d'Informació, ha d'atendre la premsa que es desplaci a cobrir l'emergència. Els donarem, si cal, la informació exclusivament a nivell municipal. Les dades de caràcter global, les ha de donar sempre el Gabinet d'Informació del Director del Pla Especial de la Generalitat.</li> </ul> <p><b><u>MITJANS I RECURSOS</u></b></p> <ul style="list-style-type: none"> <li>• (Telèfon mòbil, ordinador portàtil, connexió internet).</li> </ul> <p><b><u>LLOC ON DIRIGIR-SE</u></b></p> <ul style="list-style-type: none"> <li>• Sala de Crisi del CECAT.</li> </ul> <p><b><u>DOCUMENTACIÓ NECESSÀRIA</u></b></p> <ul style="list-style-type: none"> <li>• Còpia del DUPROCIM.</li> </ul>	

## 6. Directori telefònic i catàleg de mitjans i recursos

### 6.1 Directori telefònic

#### 6.1.1 Organigrama municipal de l'emergència

#### Responsable municipal de l'Emergència – Director del Pla de Protecció Civil Municipal

- Titular: Alcalde/ssa
- Suplent: Primer tinent d'alcalde
- CRA

#### Consell Assessor

- Coordinador municipal de l'emergència
  - Titular: Cap de protecció Civil
  - Substitut: Agent Policia Local
- Cap del grup local d'intervenció
  - Titular: Cap d'ADF
  - Substitut: Empleat de la Brigada
- Cap del grup local logístic i d'acollida
  - Titular: Cap de la Brigada
  - Substitut: Empleat de la Brigada
- Cap del grup local d'ordre i d'avisos a la població
  - Titular: Cap de la Policia Local
  - Substitut: Agent de la policia local

### **Gabinet d'informació**

- Titular: Alcalde/ssa
- Suplent: Primer tinent d'alcalde

### **Representant Municipal del CECAT**

- Titular: Cap de la Policia Local
- Suplent: Primer tinent d'alcalde

### Grups actuants

Les feines que ha de realitzar cada un dels grups d'actuació locals s'han de coordinar amb les dels grups d'actuació del Pla Especial de la Generalitat, en els quals s'integren.

### **Grup Local d'intervenció**

- ADF (Incendis forestals)
  - Responsable: Cap d'ADF

### **Grup Local Logístic i d'Acollida**

- Responsable de la logística
  - Responsable: Cap de la Brigada Municipal
  - Substitut: Empleat de la Brigada Municipal
- Responsable d'Acollida
  - Responsable: Cap de la Brigada Municipal
  - Substitut: Empleat de la Brigada Municipal
- Responsable de l'Associació de Voluntaris de PC
  - President AVPC Voluntària PC
- Responsable Voluntaris municipals ocasionals
  - Responsable: Cap de la Policia Local
  - Substitut: Agent de la Policia Local
- Responsable de serveis bàsics al municipi
  - Responsable: Cap de la Brigada Municipal
  - Substitut: Empleat de la Brigada Municipal

### Grup Local d'Ordre i Avisos a la Població

- Responsable d'ordre
  - Responsable: Cap de la Policia Local
  - Substitut: Agent de la Policia Local
- Responsable dels avisos a la població
  - Responsable: Cap de la Policia Local
  - Substitut: Agent de la Policia Local

### 6.1.2 Centres de coordinació i serveis d'emergència

#### Centres de coordinació i serveis d'emergència

SERVEI	TELÈFON	CORREU ELECTRÒNIC
CECAT	93.551.72.85	cecat@cecat.cat
EMERGÈNCIES	112	dpd.interior@gencat.cat
CECOPAL	977573172	policia@ulldecona.cat
CRA	977573172	policia@ulldecona.cat

### 6.1.3. Centres d'acollida

CODI	NOM	ADREÇA	TELÈFON
A1	Pavelló Municipal	Vicent Aubà s/n	977721305

### 6.1.4. Mitjans de comunicació

DESCRIPCIÓ	LOCALITZACIÓ	TELÈFONS
Ebando	Ajuntament	977573034
Radio Ulldecona	C/. Major, 94	977720210
TV Ulldecona	C/. Major, 94	977720210
Xarxes socials	Ajuntament	977573034
RESCAT	Policia Local	977573172

### 6.1.5. Municipis veïns

<u>NOM MUNICIPI</u>	<u>TELÈFON AJUNTAMENT</u>	<u>TELÈFON POLICIA LOCAL</u>
• Alcanar	977732013	977732144
• La Sénia	977713000 977713058	977099444
• Freginals	977572789	No hi ha Policia Local
• Vinaròs	964407700	964407704
• Godall	977737018	No hi ha Policia Local
• Mas de Barberans	977739000	No hi ha Policia Local
• La Galera	977718339	No hi ha Policia Local
• Sant Jordi	964499001	No hi ha Policia Local
• Sant Rafael del riu	977713703	No hi ha Policia Local
• Traiguera	964495125	No hi ha Policia Local

## 6.2 Catàleg de mitjans i recursos

### 6.2.1 Mitjans i recursos de l'ajuntament

#### Persones de contacte dels recursos de l'Ajuntament

- Responsable de la logística
  - Responsable: Cap de la Brigada Municipal
  - Substitut: Empleat de la Brigada Municipal

#### Recursos de l'Ajuntament

• Bidons de gasolina de 20L	4 unitats
• Bidons de gasolina de 10L	1 unitat
• Tisores de poda	2 unitats
• Màquina serra vaiven	1 unitat
• Cisalla gran	1 unitat
• Cisalla petita	1 unitat
• Bomba de transvasament manual	1 unitat
• Radial petita	3 unitats
• Trepant bateria	3 unitats
• Cepilladora	1 unitat
• Radial gran	1 unitat
• Radial de bateria	1 unitat
• Soldadora inverter	2 unitats
• Hidronetejadora	2 unitats
• Trepant percutor	2 unitats
• Bufadora	4 unitats
• Tallagespa	1 unitat
• Compressor	1 unitat
• Desbrossadora	2 unitats
• Plataforma extensible	6 unitats
• Amoladora	1 unitat
• Màquina arruixadora	1 unitat
• Vibradora	1 unitat
• Caladora	1 unitat
• Formigonera	1 unitat
• Serra circular	1 unitat
• Martell percutor	3 unitats
• Motoserra	4 unitats
• Màquina de soldar plàstic	1 unitat
• Talladora d'asfalt	1 unitat
• Remolc	1 unitat
• Carpes desmuntables	3 unitats
• Tanques de seguretat	100 unitats
• Bancs plegables	12 unitats
• Trepant de diamant	1 unitat
• Serra cinta	1 unitat
• Contenidors de brossa	8 unitats
• Polidora	2 unitats
• Cuba d'aigua	1 unitat
• Màquina de podar	1 unitat

- Segadora 1 unitat

### 6.2.2 Vehicles municipals

TIPUS	MATRÍCULA	MODEL	DEPARTAMENT	PÀRQUING
• 4x4	0292JVD	Dacia Duster	Vigilància Rural	Magatzem Brigada
• 4x2	1210JSJ	Dacia Duster	Polícia Local	Prefectura Policia Local
• Motocicleta	8848BKL	Peugeot Elyseo	Polícia Local	Prefectura Policia Local
• Furgoneta	0805GRH	Opel Vivaro	Fundació	Fundació

### 6.2.3. Xarxa d'hidrants municipals

CODI	TIPUS	LLOC	LOCALITZACIÓ
• X01	SOTERRAT 70ø	ULLDECONA	C/MARIA AURELIA CAPMANY, 12
• X02	SOTERRAT 70ø	ULLDECONA	AV. TERRERS, A 5
• X03	SOTERRAT 70ø	ULLDECONA	AV. TERRERS, P 8
• X04	SOTERRAT 70ø	ULLDECONA	C/AMPOSTA, 15
• X05	SOTERRAT 70ø	ULLDECONA	PLAÇA DIPUTACIÓ, 2
• X06	SOTERRAT 70ø	ULLDECONA	PLAÇA ESGLÉSIA, 1
• X07	SOTERRAT 70ø	ULLDECONA	C/SANT ANTONI, 1
• X08	SOTERRAT 70ø	ULLDECONA	C/DEL MAR, 6
• X09	SOTERRAT 70ø	ULLDECONA	C/DEL MAR, 38
• X10	SOTERRAT 70ø	ULLDECONA	PASSEIG DE LA VIA, 8
• X11	SOTERRAT 70ø	ULLDECONA	C/MICENT AUBÀ, 1
• X12	SOTERRAT 70ø	ULLDECONA	C/MICENT AUBÀ S/N
• X13	SOTERRAT 70ø	ULLDECONA	TP-3319 PK 0.4
• X14	SOTERRAT 70ø	ULLDECONA	CRTA. ANTIGA ALCANAR PK0.5
• X15	SOTERRAT 70ø	ULLDECONA	CRTA. ANTIGA ALCANAR PK 1.5
• X16	SOTERRAT 70ø	POLÍGON	CAMÍ SÉQUIA DE LA FOIA S/N
• X17	SOTERRAT 70ø	POLÍGON	C/LONDRES REST. VALLDEPINS
• X18	SOTERRAT 70ø	POLÍGON	C/BRUSEL·LES
• X19	SOTERRAT 70ø	POLÍGON	C/PARIS - SANT ALFONSO
• X20	SOTERRAT 70ø	POLÍGON	C/PARIS - TALLERES GILABERT
• X21	SOTERRAT 70ø	POLÍGON	C/PARIS - MAVERICK
• X22	SOTERRAT 70ø	POLÍGON	C/ROMA - TGM
• X23	SOTERRAT 70ø	POLÍGON	C/LISBOA - CARPAS HISPANIA
• X24	SOTERRAT 70ø	POLÍGON	C/BERLIN - AQUASERVICE
• X25	SOTERRAT 70ø	POLÍGON	C/BERLIN - ESTACIONAMENTS
• X26	SOTERRAT 70ø	POLÍGON	C/BERLIN - ESTACIONAMENTS

#### 6.2.4. Associació i grups voluntaris locals

- AVPC Municipal
- ADF: Coordinador

#### 6.2.5. Serveis bàsics

<u>SERVEI</u>	<u>CONTACTE</u>	<u>DADES DE LOCALITZACIÓ</u>
• Sorea	Sorea Central	902250370
• Fecsa-Endesa	Fecsa Avaries	800760706

### 6.2.6. Serveis sanitaris

<u>SERVEI</u>	<u>PERSONA DE CONTACTE</u>	<u>DADES DE LOCALITZACIÓ</u>
• CAP Ulldecona	Retén de guàrdia	977721322
• Farmàcia Rita Soler	Persona de guàrdia	977720913
• Farmàcia Pio Puig	Persona de guàrdia	977720161
• Farmàcia Viladot	Persona de guàrdia	977720031
• Hospital comarcal d'Amposta	Retén de guàrdia	977700050

### 6.2.7. Privats

<u>SERVEI</u>	<u>NOM</u>	<u>PERSONA DE CONTACTE</u>	<u>DADES DE LOCALITZACIÓ</u>
• Restaurant	Valdepins	Corina	617 64 63 60
• Supermercat	Bon Preu	Encarregat	977 19 44 77
• Supermercat	Spar	Encarregat	689 15 16 84
• Bar	La Plaça	Judit	977 72 12 59

## 7. Cartografia bàsica

### 7.1 Cartografia bàsica ..... (122-143)

- o **Plànol 1 i 1B** delimitació del terme municipal
- o **Plànol 2.** Xarxa viària
- o **Plànol 3.** Xarxa ferroviària
- o **Plànol 4 a 8.** Hidrants aïllats
- o **Plànol 9 a 11.** Hidrants de superfície
- o **Plànol 12 a 14.** Elements vulnerables
- o **Plànol 15.** Risc per onades de calor. Elements vulnerables.
- o **Plànol 16.** Risc de transport per ferrocarril. Elements Vulnerables.
- o **Plànol 17.** Risc per pandèmies. Elements Vulnerables.
- o **Plànol 18.** Risc químic per oleoductes. Elements Vulnerables.
- o **Plànol 19.** Centre de control i Situació de centres d'acollida
- o **Plànol 20 a 22.** Control d'accessos
- o **Plànol 23 a 27.** Masos aïllats i rutes d'aví

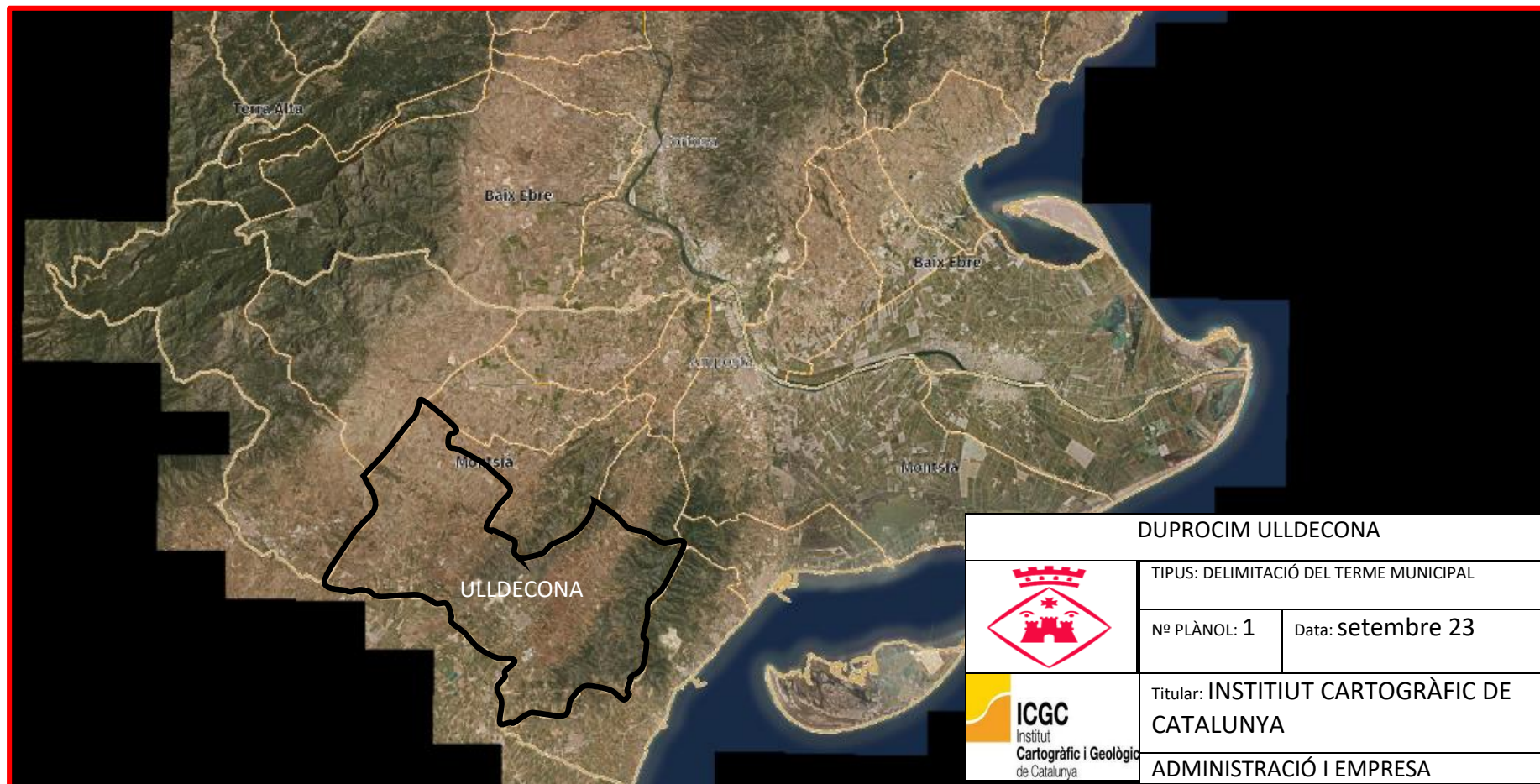
### 7.2 Cartografia específica .....(144-176)

- o **Plànol 1.** Risc Químic en establiments industrials. Establiments PLASEQAT.
- o **Plànol 2.** Risc Químic, perímetres de les instal·lacions. PLASEQAT
- o **Plànol 3.** Risc Químic , zona d'intervenció i de seguretat. PLASEQAT
- o **Plànol 4.** Risc Químic, sortides alternatives. PLASEQAT.
- o **Plànol 5.** Risc Químic, vulnerabilitat municipal. PLASEQAT.
- o **Plànol 6.** Risc transport mercaderies perilloses, xarxa ferroviària TRANSCAT.
- o **Plànol 7.** Risc transport mercaderies perilloses, xarxa ferroviària, vulnerabilitat municipal TRANSCAT.
- o **Plànol 8.** Risc Transport mercaderies perilloses, xarxa viària. TRANSCAT
- o **Plànol 9 a 12.** Risc Transport mercaderies perilloses, xarxa viària, vulnerabilitat municipal TRANSCAT.
- o **Plànol 13.** Risc per incendi forestal INFOCAT, perill.
- o **Plànol 14.** Risc per incendi forestal INFOCAT, vulnerabilitat.
- o **Plànol 15.** Risc d'incendi forestal, punts d'aigua amb hidrant INFOCAT
- o **Plànol 15 a 17.** Risc per incendi forestal, vulnerabilitat municipal INFOCAT.
- o **Plànol 18.** Risc d'inundacions INUNCAT. Zones de perill fluvial T500
- o **Plànol 19.** Risc d'inundacions INUNCAT. Zones de perill fluvial T100
- o **Plànol 20.** Risc d'inundacions INUNCAT. Zones de perill fluvial T10
- o **Plànol 21.** Risc d'inundacions INUNCAT. Zones de flux preferent.

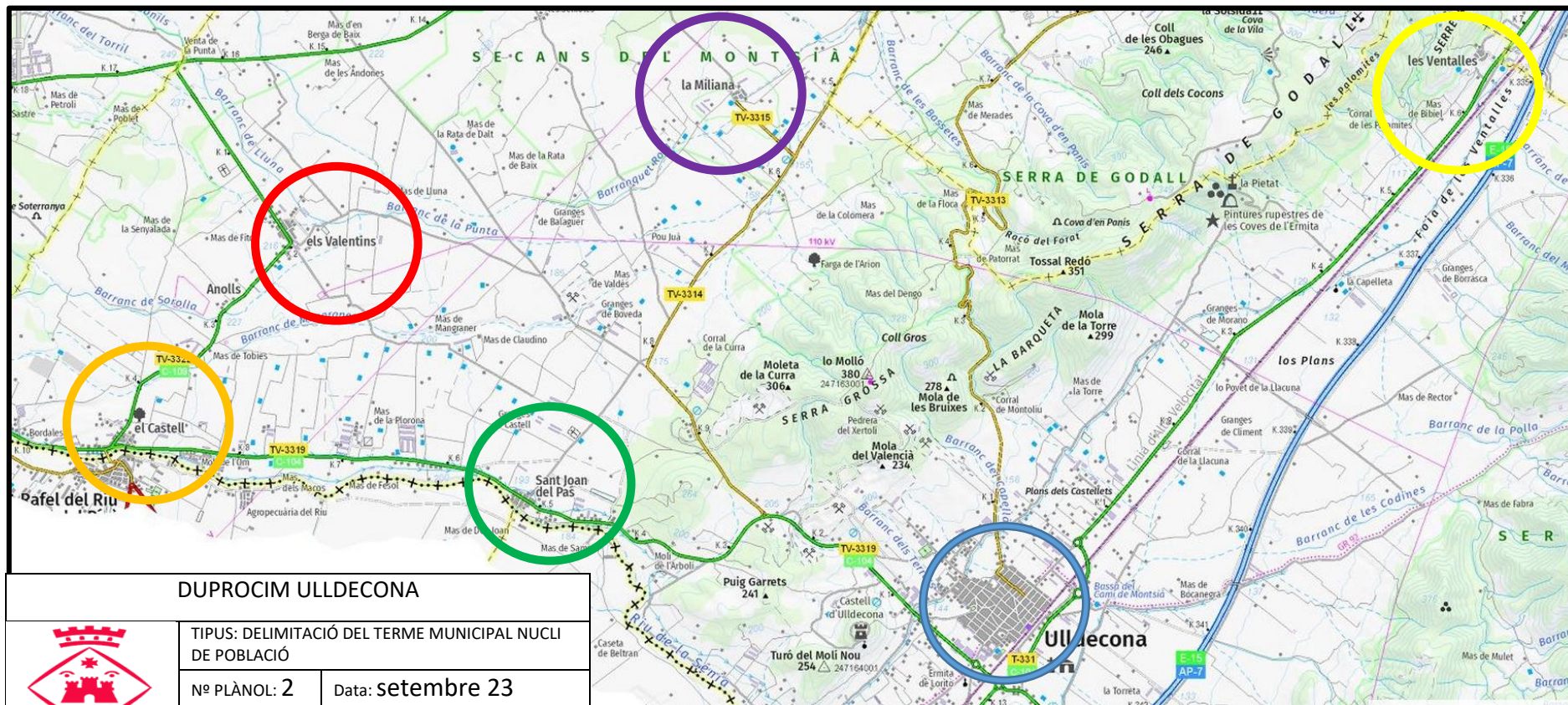
- o **Plànol 22.** Risc d'inundacions INUNCAT. Zones punts d'actuació Prioritària.
- o **Plànol 23.** Risc d'inundacions INUNCAT. Cons de dejecció
- o **Plànol 24,25.** Risc d'inundació INUNCAT. Zones potencialment inundables.
- o **Plànol 26 a 29.** Risc d'inundacions INUNCAT. Vulnerabilitat Municipal.
- o **Plànol 30.** Risc per vent VENCAT. Perillositat del vent.
- o **Plànol 31.** Risc per vent VENCAT. Vulnerabilitat municipal.



## 7.1 cartografia bàsica







### Plànol 1- delimitació del terme municipal



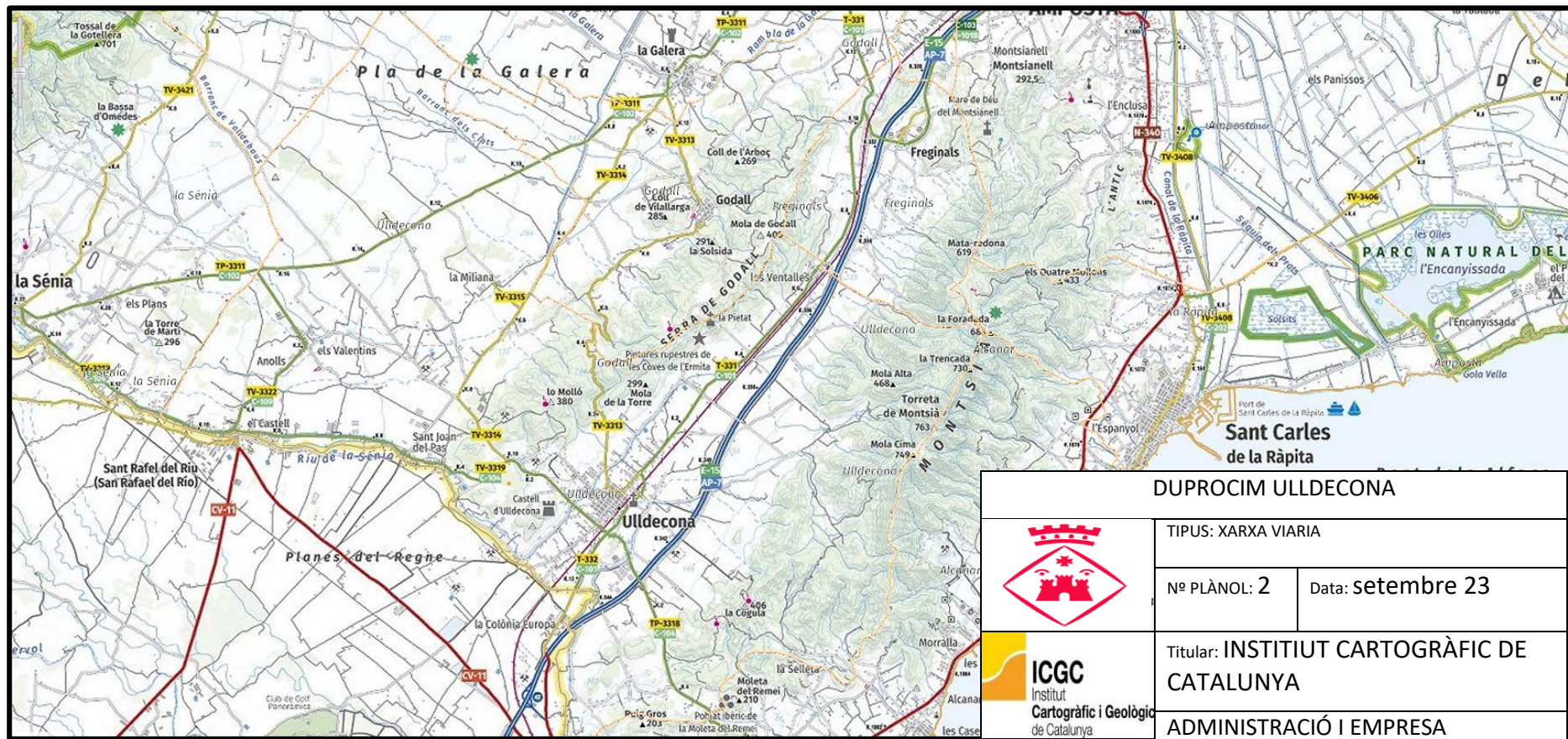
Plànol 1B- delimitació del terme municipal. Nuclis de població.



<b>DUPROCIM ULLDECONA</b>	
	TIPUS: DELIMITACIÓ DEL TERME MUNICIPAL NUCLI DE POBLACIÓ
	Nº PLÀNOL: 2      Data: setembre 23
	Titular: INSTITUT CARTOGRÀFIC DE CATALUNYA
	ADMINISTRACIÓ I EMPRESA

DUPROCIM ULLDECONA			
	ULLDECONA		LES VENATLLES
	SANT JOAN DEL PAS		ELS VALENTINS
	EL CASTELL		LA MILIANA

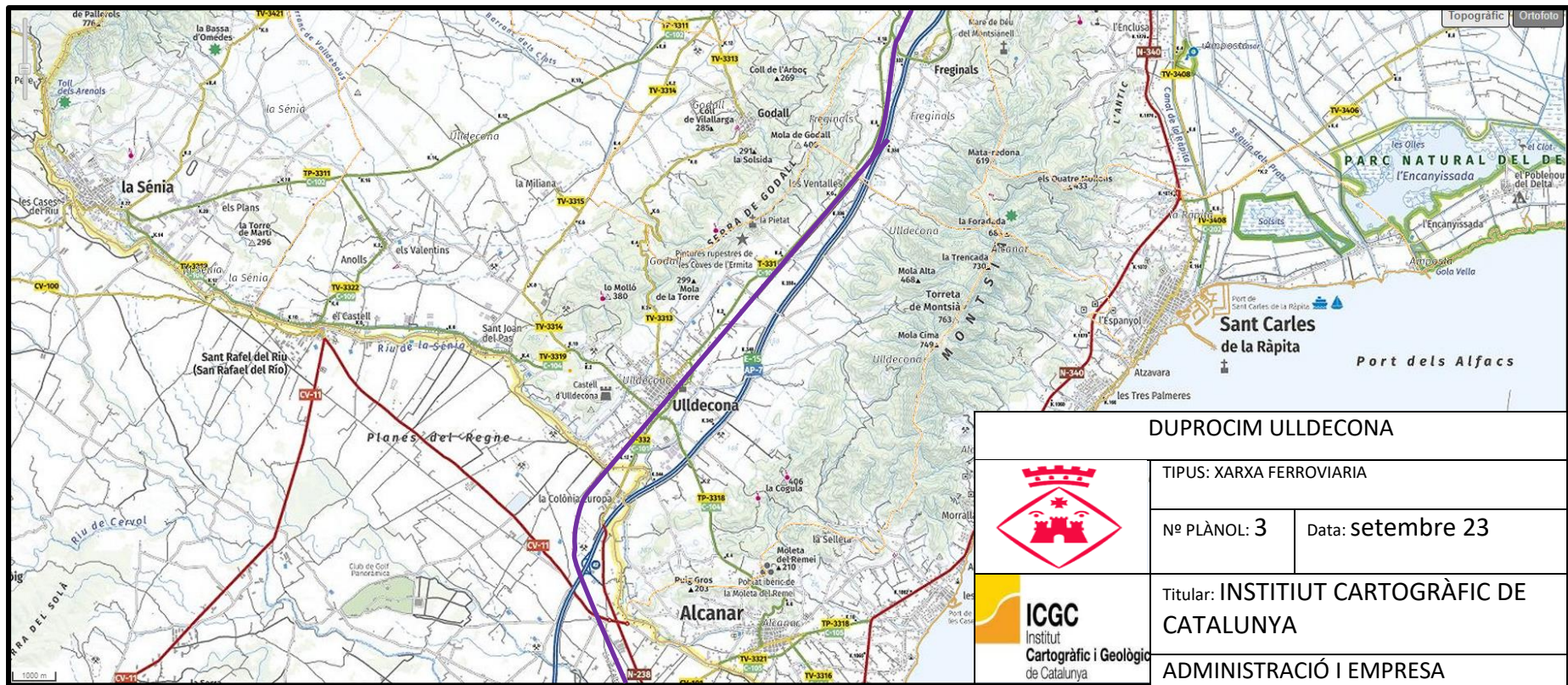
Plànol 2- Xarxa viària






<b>DUPROCIM ULLDECONA</b>		
	TIPUS: XARXA VIARIA	
	<table border="1" style="width: 100%;"> <tr> <td>Nº PLÀNOL: 2</td> <td>Data: setembre 23</td> </tr> </table>	Nº PLÀNOL: 2
Nº PLÀNOL: 2	Data: setembre 23	
	Titular: INSTITUT CARTOGRÀFIC DE CATALUNYA	
	ADMINISTRACIÓ I EMPRESA	

DUPROCIM ULLDECONA			
	AUTOPISTA		CARRETERA INTERCOMARCAL
	CARRETERA COMARCAL		CARRETERA NACIONAL

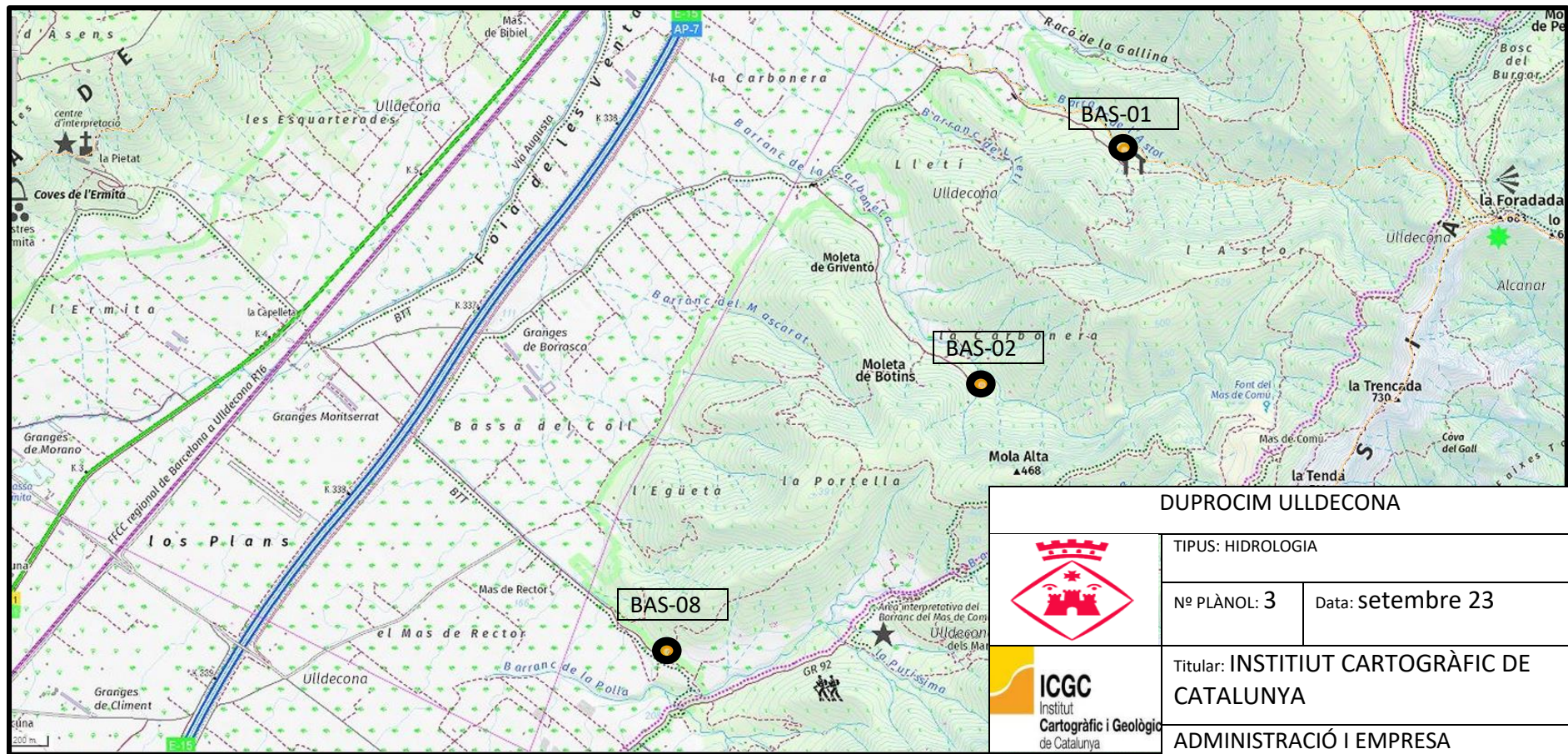
### Plànol 3. Xarxa ferroviària




<b>DUPROCIM ULLDECONA</b>	
	TIPUS: XARXA FERROVIÀRIA
	Nº PLÀNOL: 3      Data: setembre 23
	Titular: INSTITUT CARTOGRÀFIC DE CATALUNYA
	ADMINISTRACIÓ I EMPRESA

DUPROCIM ULLDECONA	
	XARXA FERROVIÀRIA D'ALTA VELOCITAT

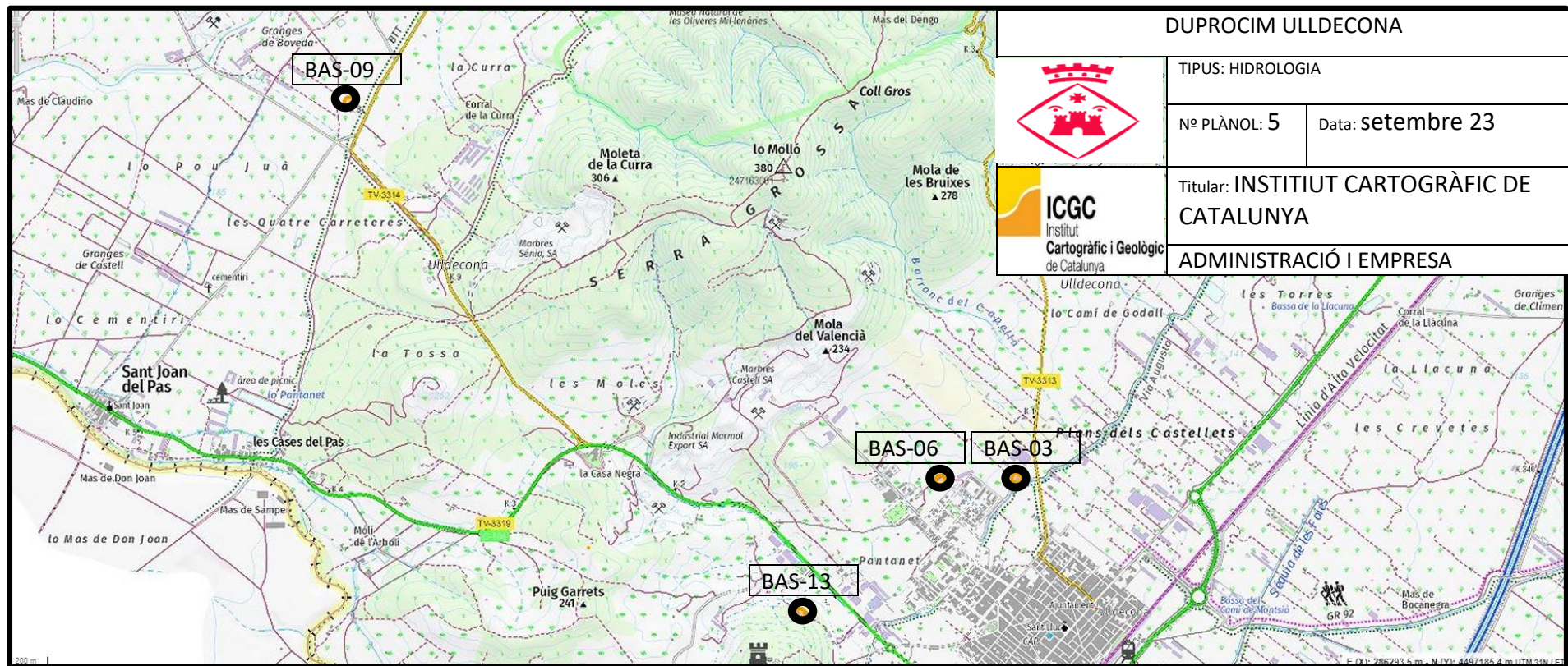
#### Plànol 4. Hidrants aïllats




DUPROCIM ULLDECONA	
	HIDROLOGIA

DUPROCIM ULLDECONA	
BAS-01	REFUGI CEU
BAS-02	CARBONERA
BAS-08	MAS DEL RETÓ

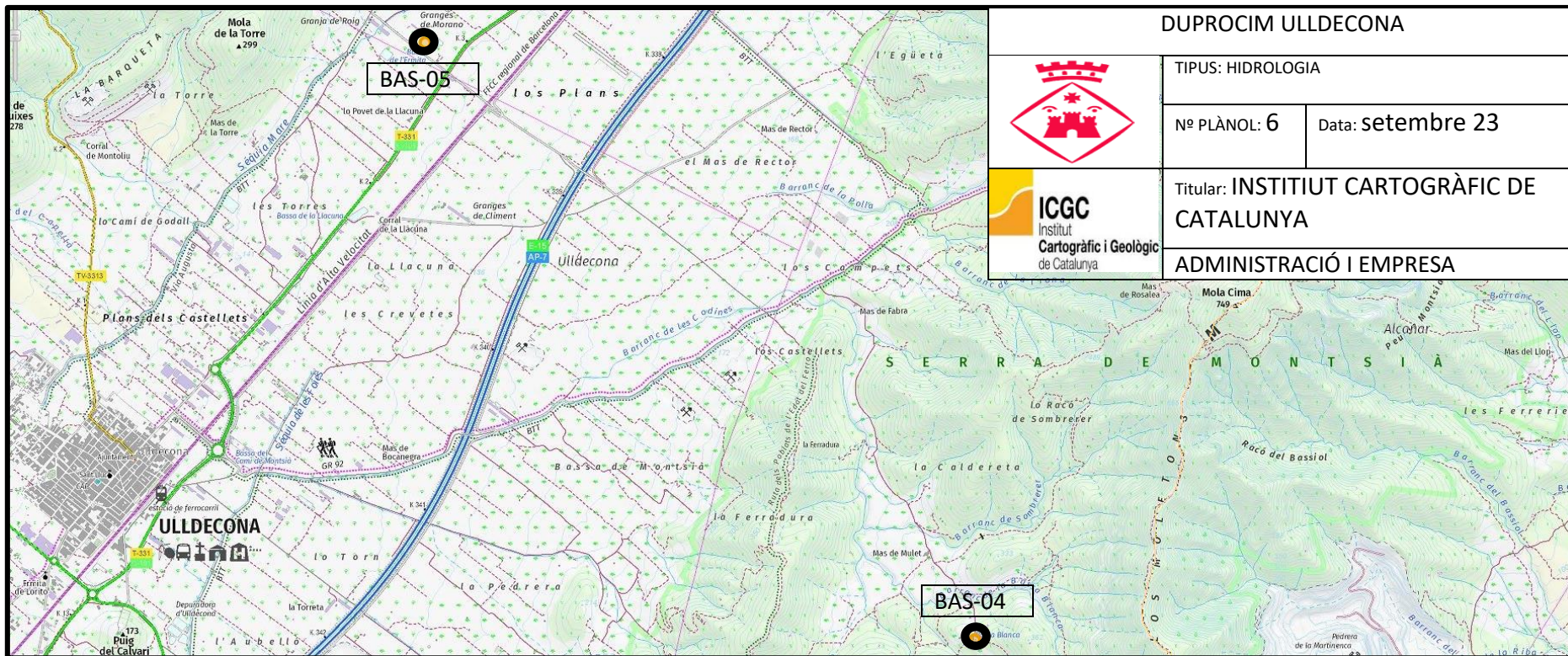
**Plànol 5. Hidrants aïllats**






DUPROCIM ULLDECONA	
BAS-03	PONT DE GODALL
BAS-06	LIGALLO DE LES PEDRERES
BAS-09	POU JUÀ
BAS-13	CASTELL D'ULLDECONA

DUPROCIM ULLDECONA	
	HIDROLOGIA

**Plànol 6. Hidrants aïllats**

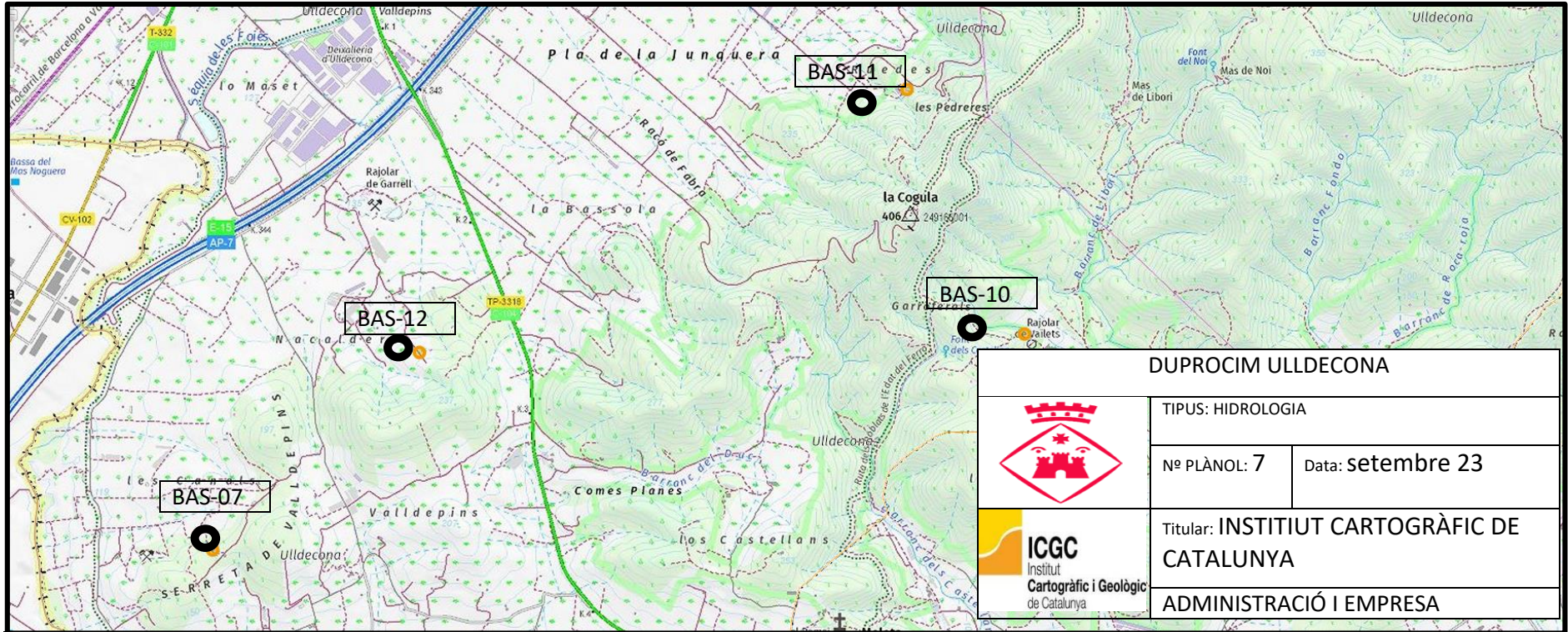


<b>DUPROCIM ULLDECONA</b>		
	TIPUS: HIDROLOGIA	
	<table border="1"> <tr> <td>Nº PLÀNOL: 6</td> <td>Data: setembre 23</td> </tr> </table>	Nº PLÀNOL: 6
Nº PLÀNOL: 6	Data: setembre 23	
	Titular: INSTITUT CARTOGRÀFIC DE CATALUNYA	
	ADMINISTRACIÓ I EMPRESA	

<b>DUPROCIM ULLDECONA</b>	
	HIDROLOGIA

<b>DUPROCIM ULLDECONA</b>	
BAS-04	BASSA BLANCA
BAS-05	BASSA ERMITA

**Plànol 7. Hidrants aïllats**

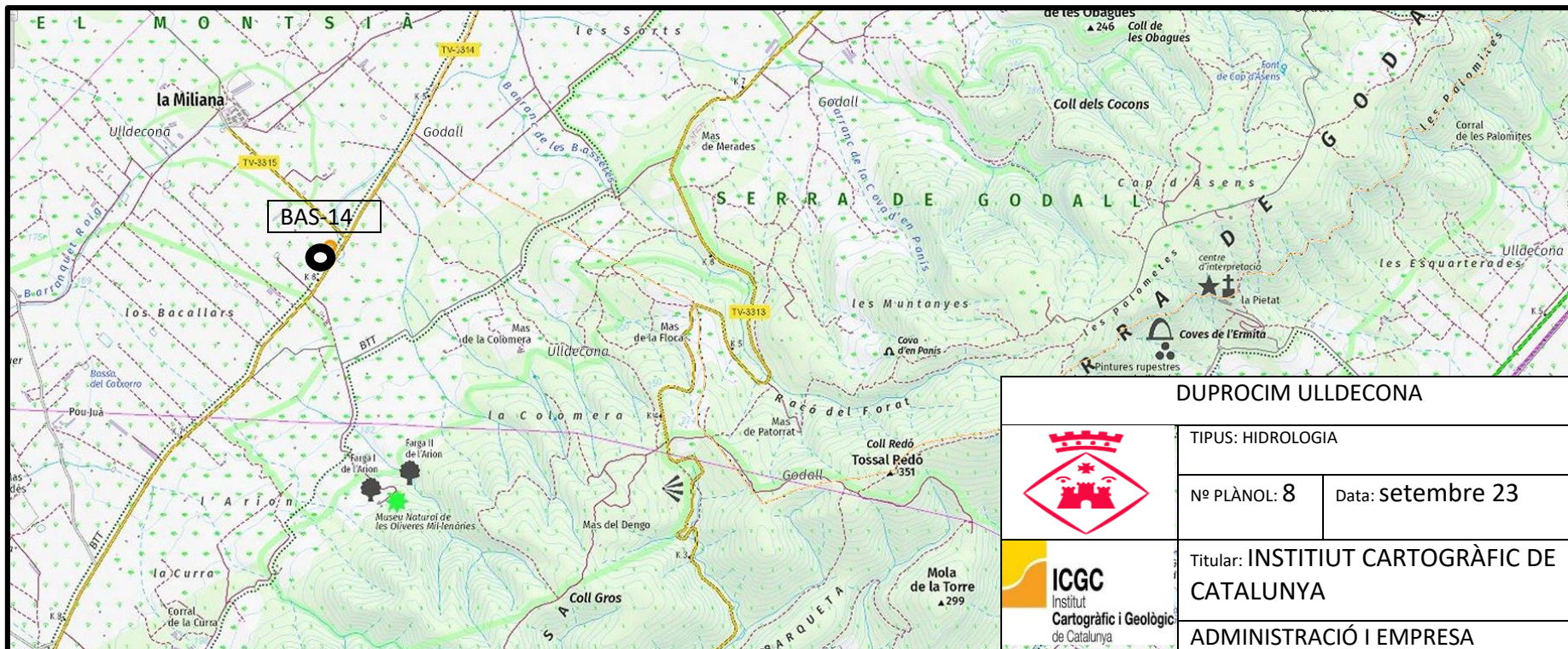


<b>DUPROCIM ULLDECONA</b>	
	TIPUS: HIDROLOGIA
	Nº PLÀNOL: 7      Data: setembre 23
 Institut Cartogràfic i Geològic de Catalunya	Titular: INSTITUT CARTOGRÀFIC DE CATALUNYA
	ADMINISTRACIÓ I EMPRESA

DUPROCIM ULLDECONA	
	HIDROLOGIA

DUPROCIM ULLDECONA	
BAS-07	VALLDEPINS
BAS-10	REMIGIO
BAS-11	FINCA LA REVERTERA
BAS-12	COSTA EMPÍQUÉ

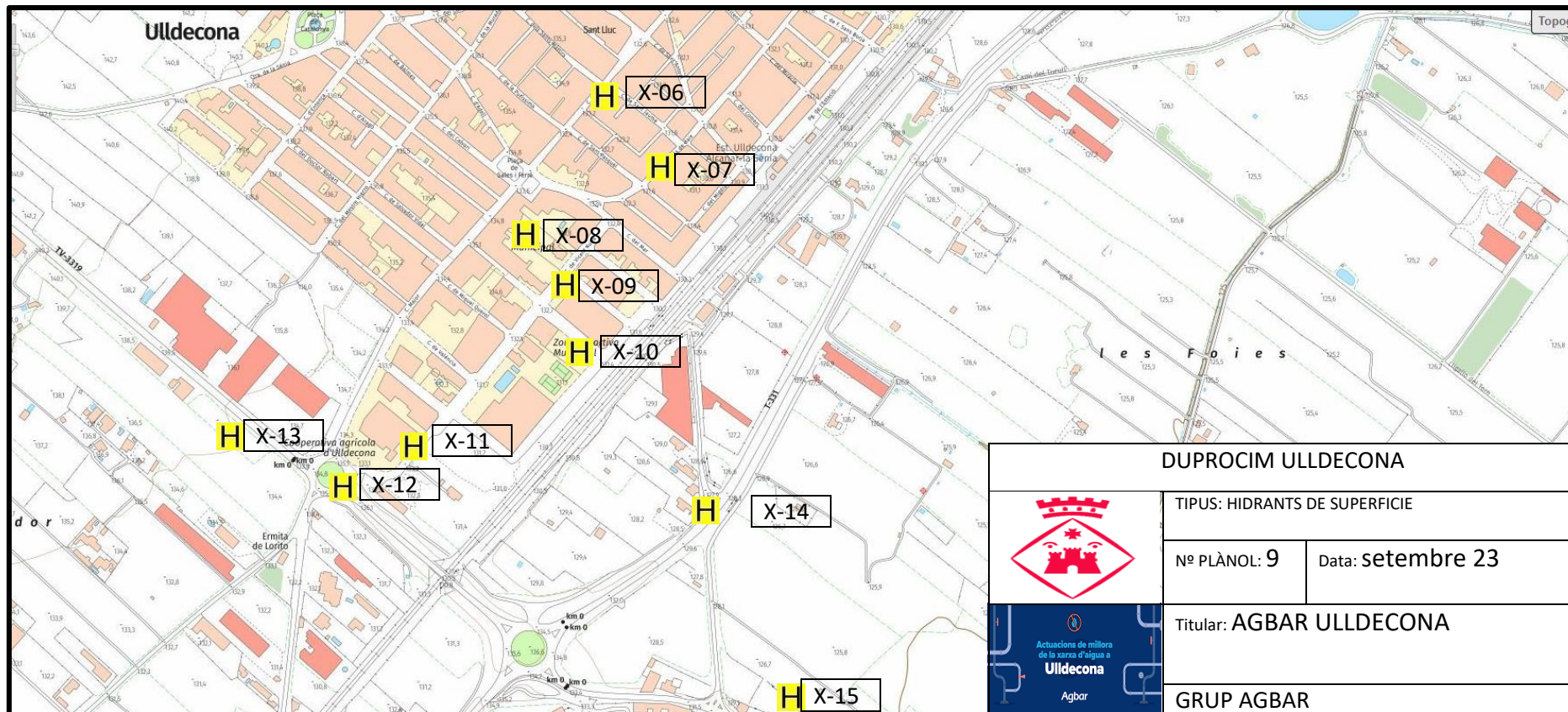
**Plànol 8. Hidrants aïllats**



DUPROCIM ULLDECONA	
	HIDROLOGIA

DUPROCIM ULLDECONA	
BAS-14	LES SENIOLES

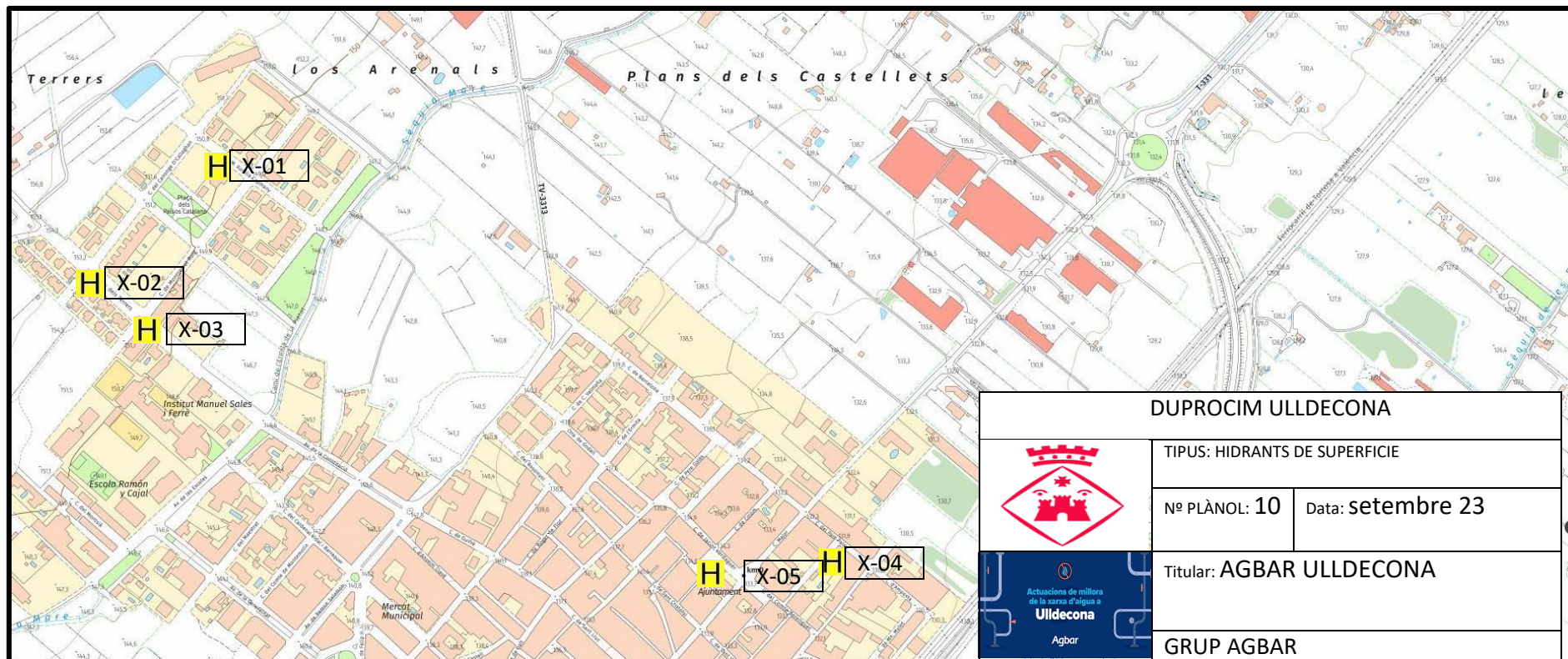
**Plànol 9. Hidrants de superfície**



DUPROCIM ULLDECONA	
<b>H</b>	HIDRANT

DUPROCIM ULLDECONA	
X-06-15	HIDRANTS MUNICIPALS 6.2.3

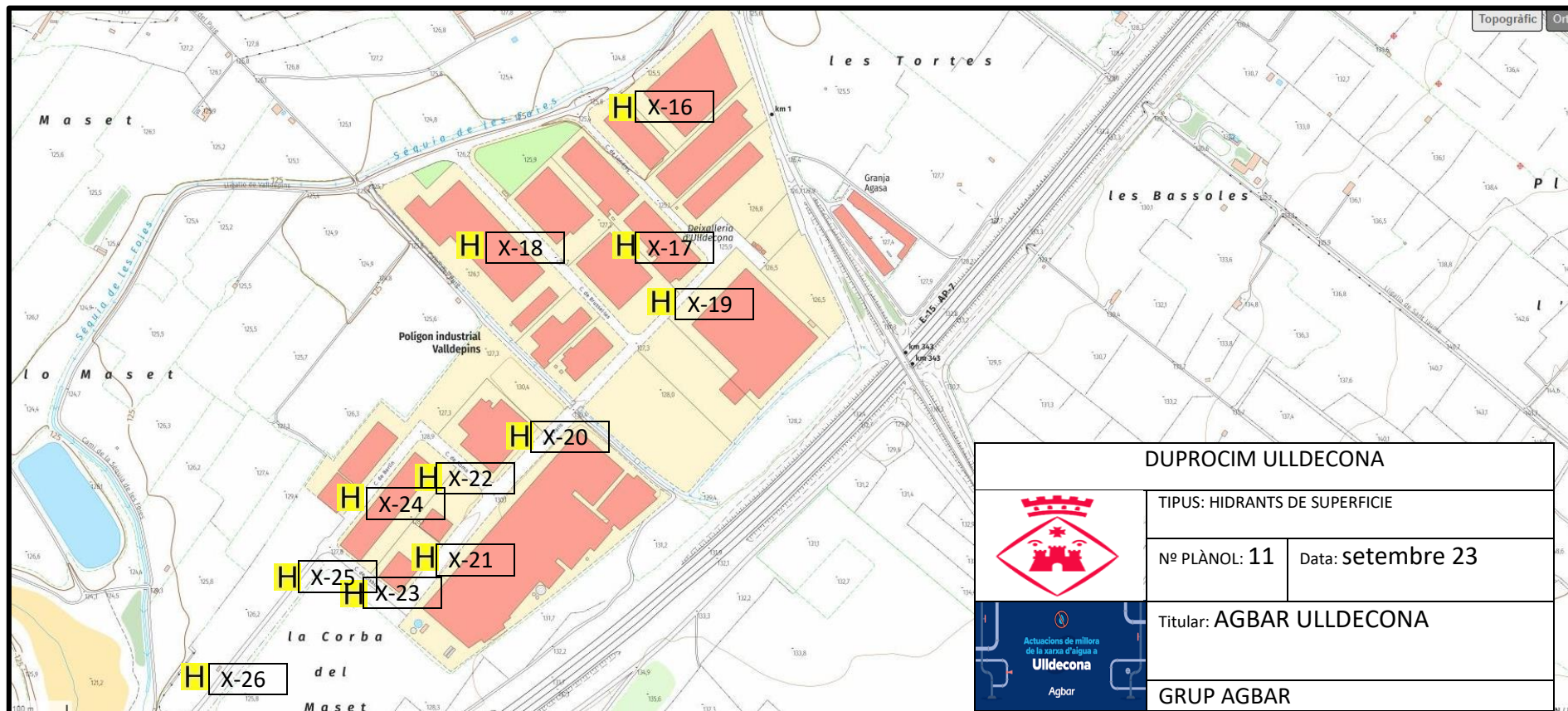
Plànol 10. Hidrants de superfície



DUPROCIM ULLDECONA	
<b>H</b>	HIDRANT

DUPROCIM ULLDECONA	
X-01, 05	HIDRANTS MUNICIPALS 6.2.3

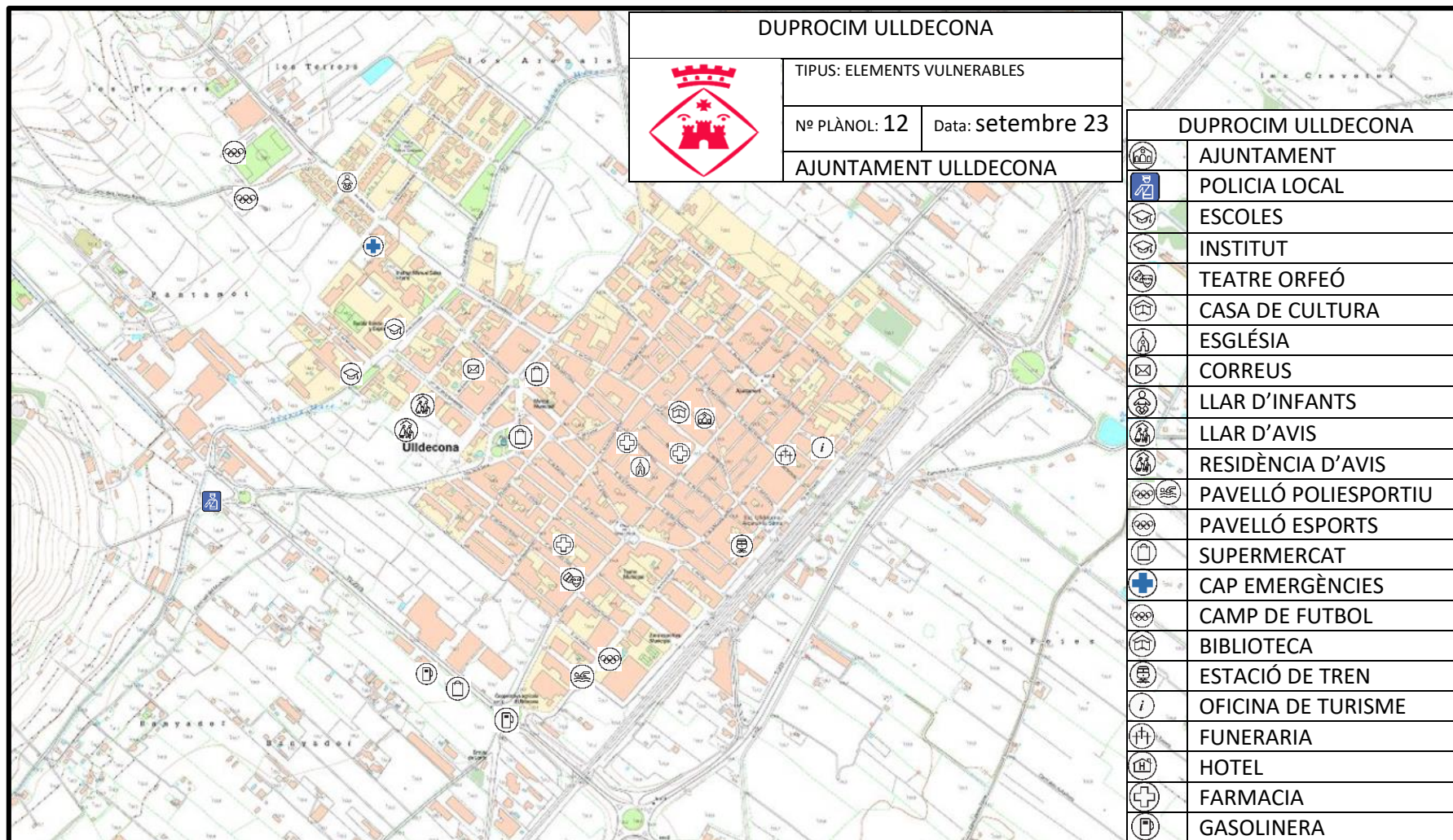
Plànol 11. Hidrants de superfície



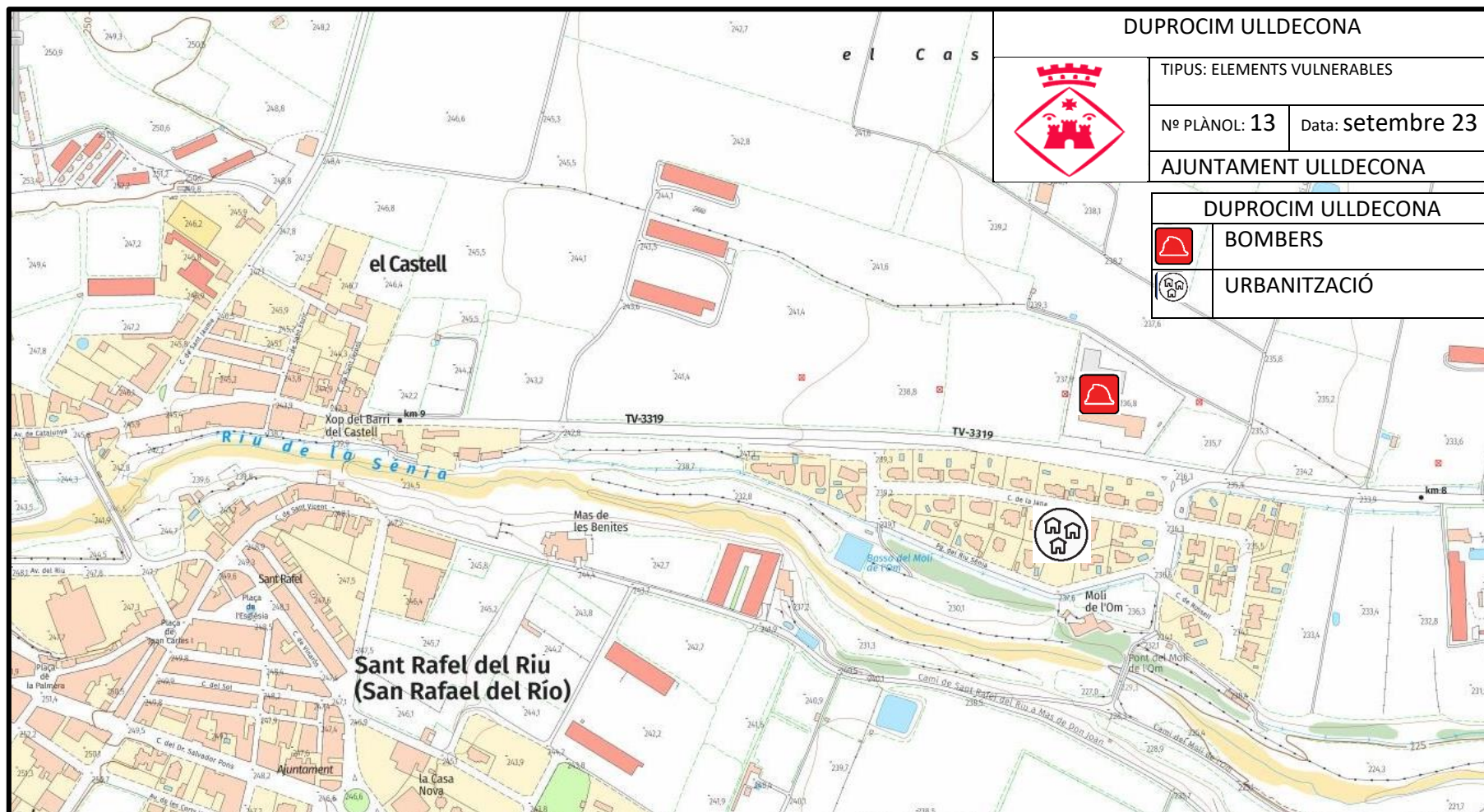
DUPROCIM ULLDECONA	
H	HIDRANT

DUPROCIM ULLDECONA	
X-16,26	HIDRANTS MUNICIPALS 6.2.3

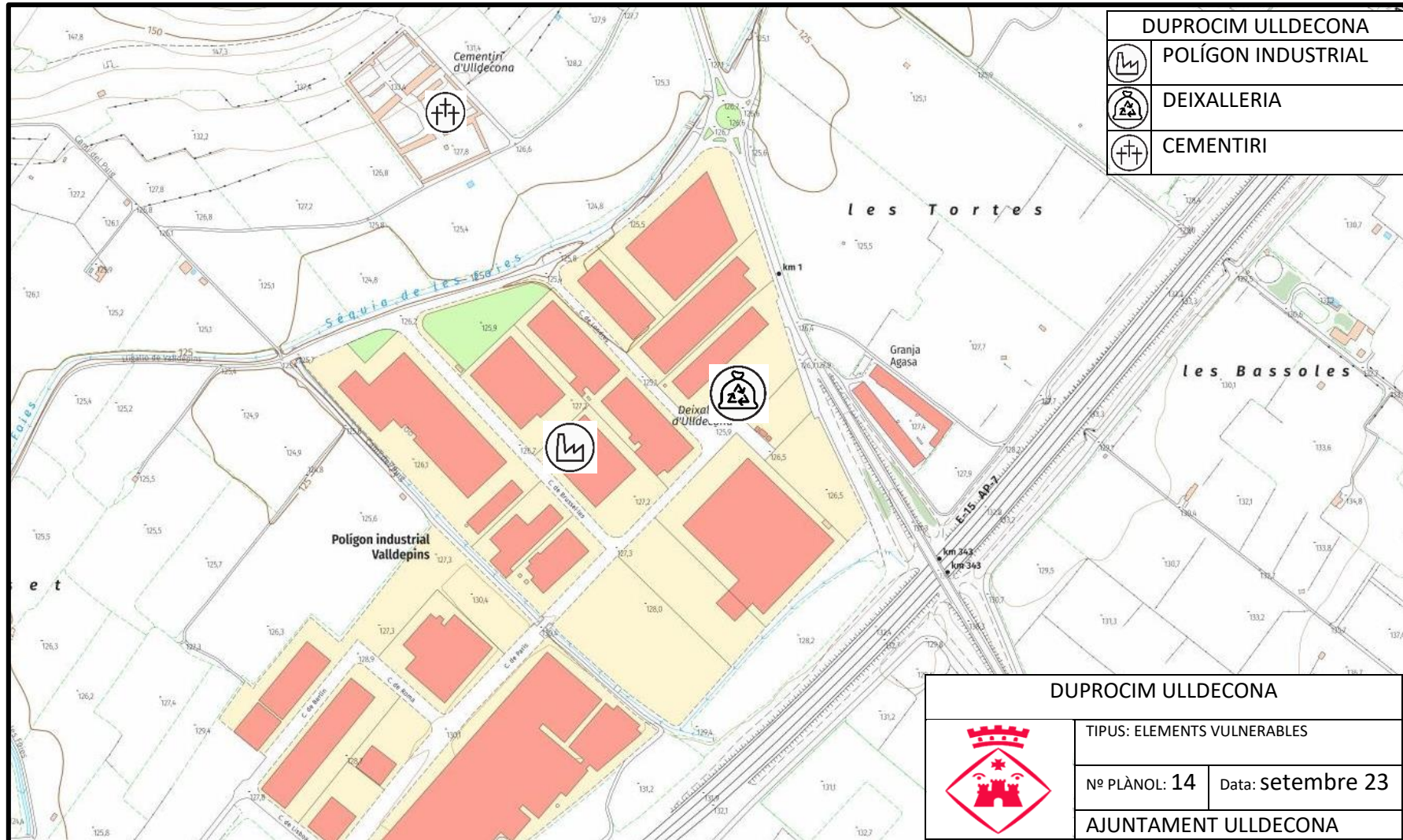
Plànol 12. Elements vulnerables



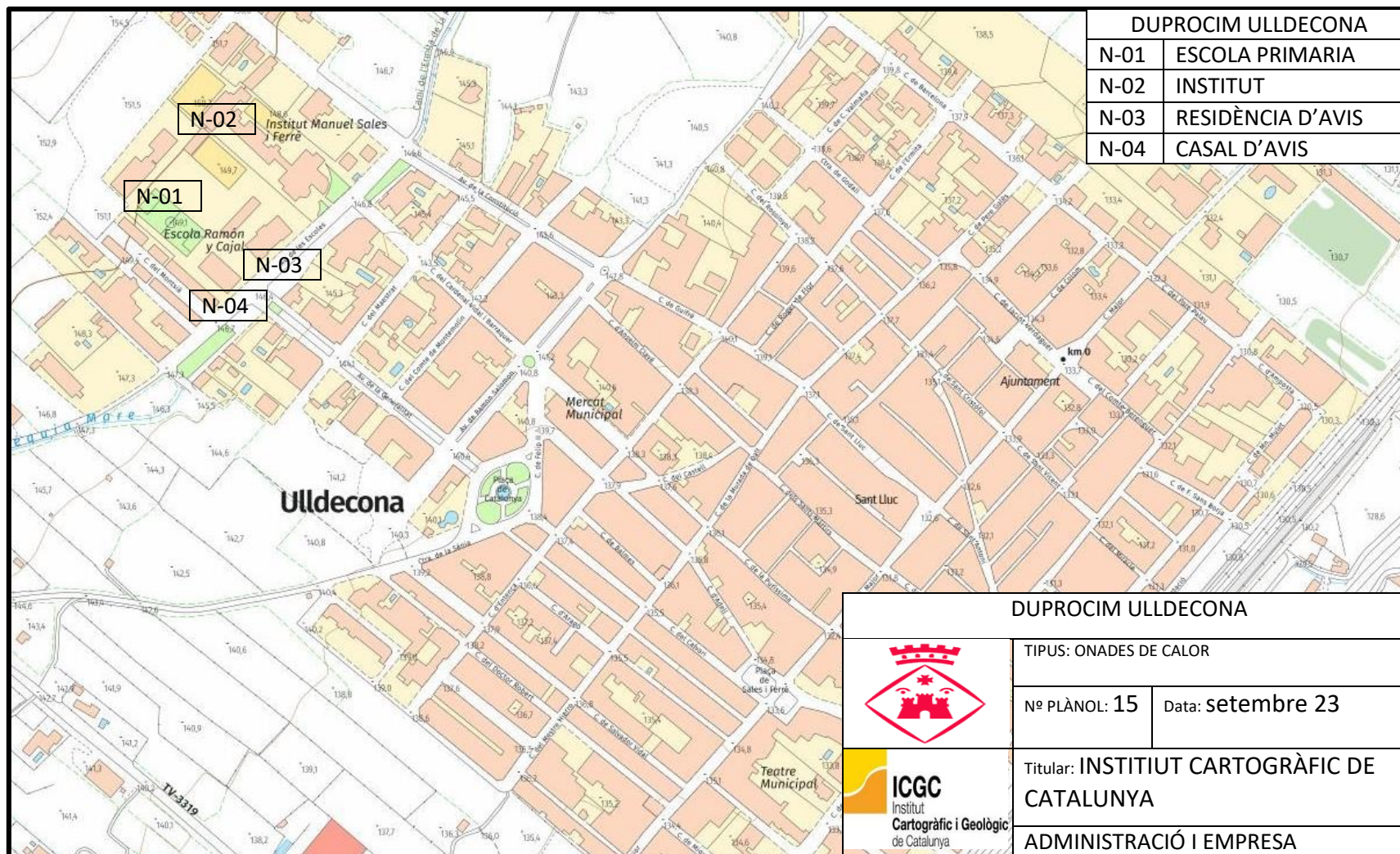
**Plànol 13. Elements vulnerables**



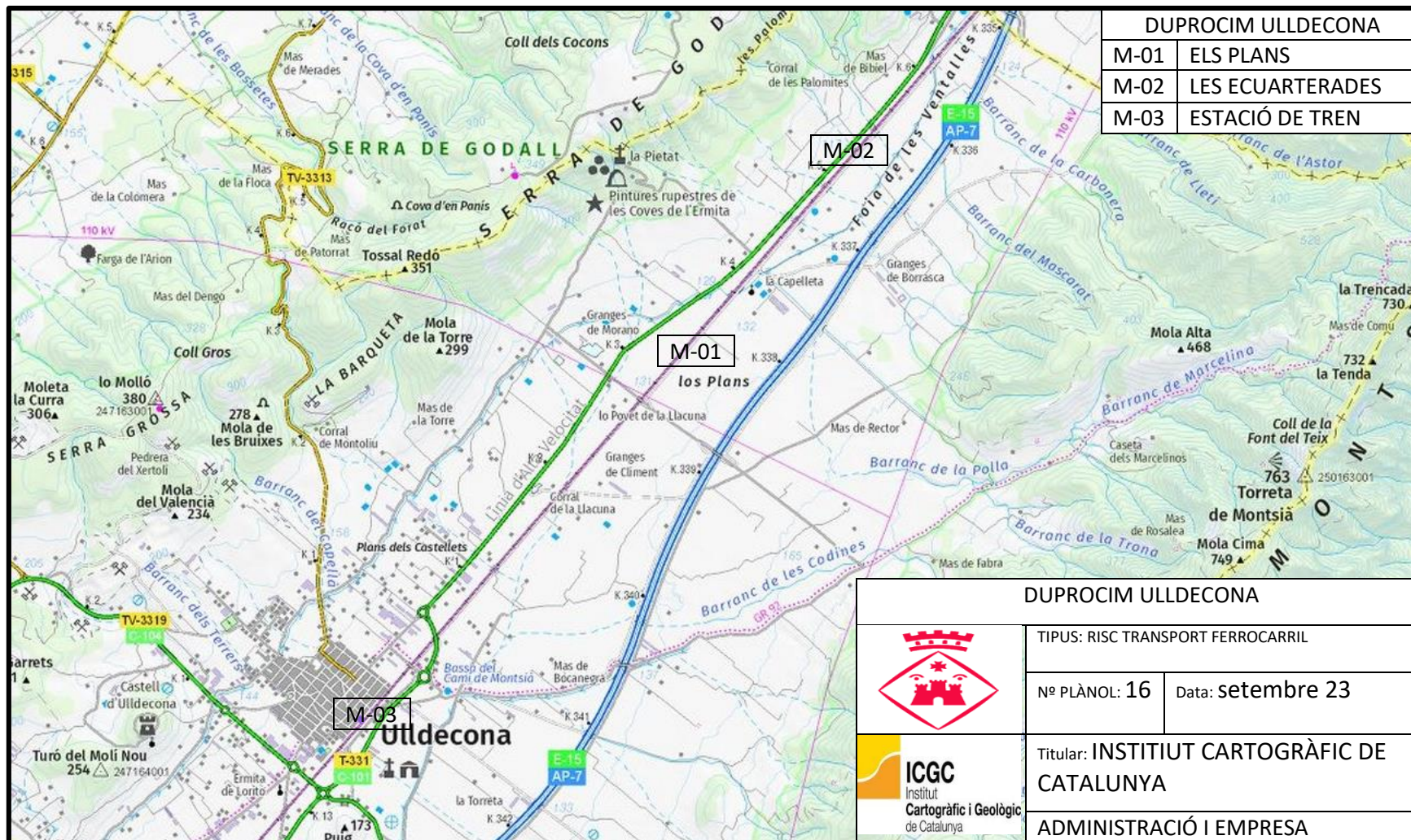
**Plànol 14. Elements vulnerables**



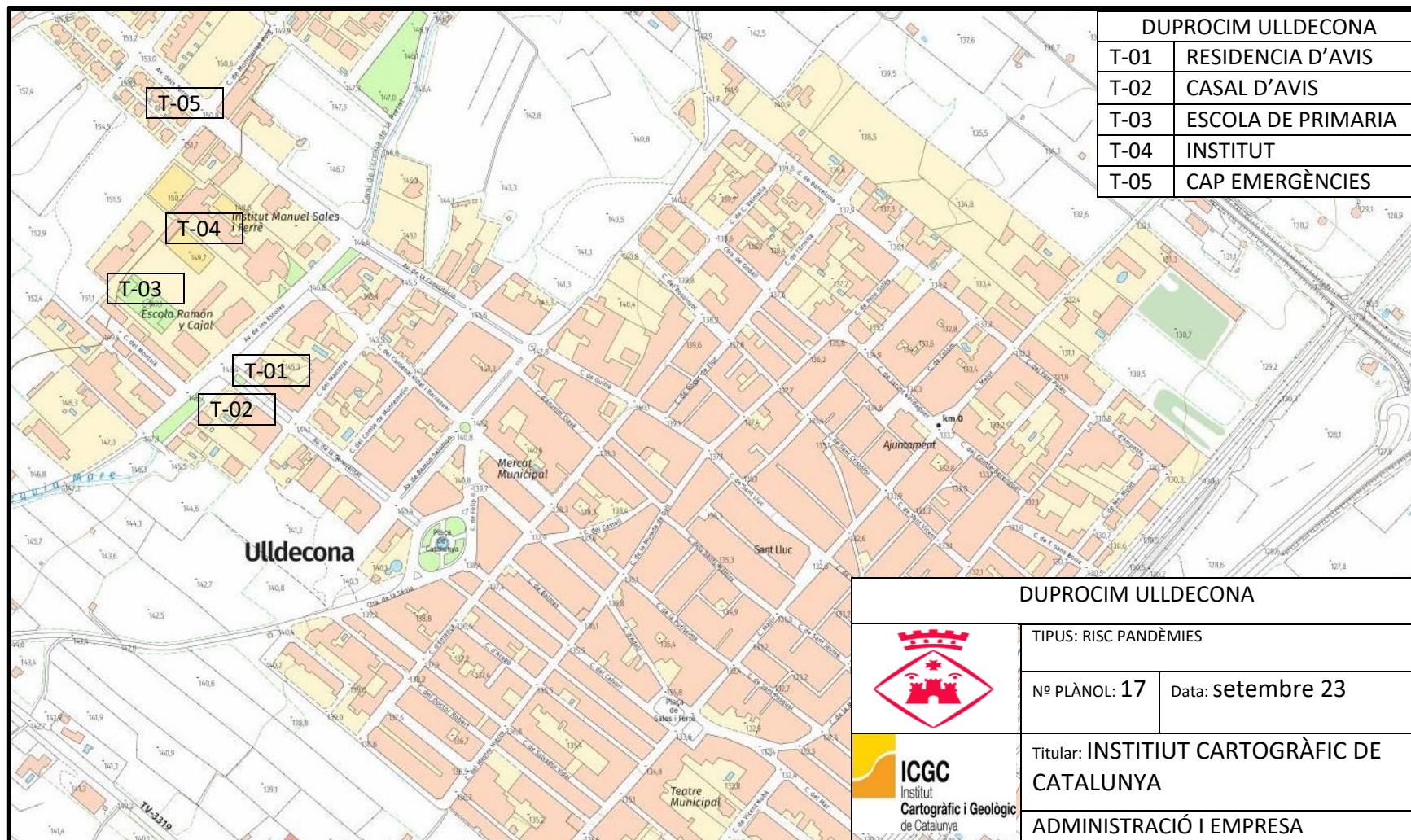
Plànol 15. Risc per onades de calor. Elements vulnerables



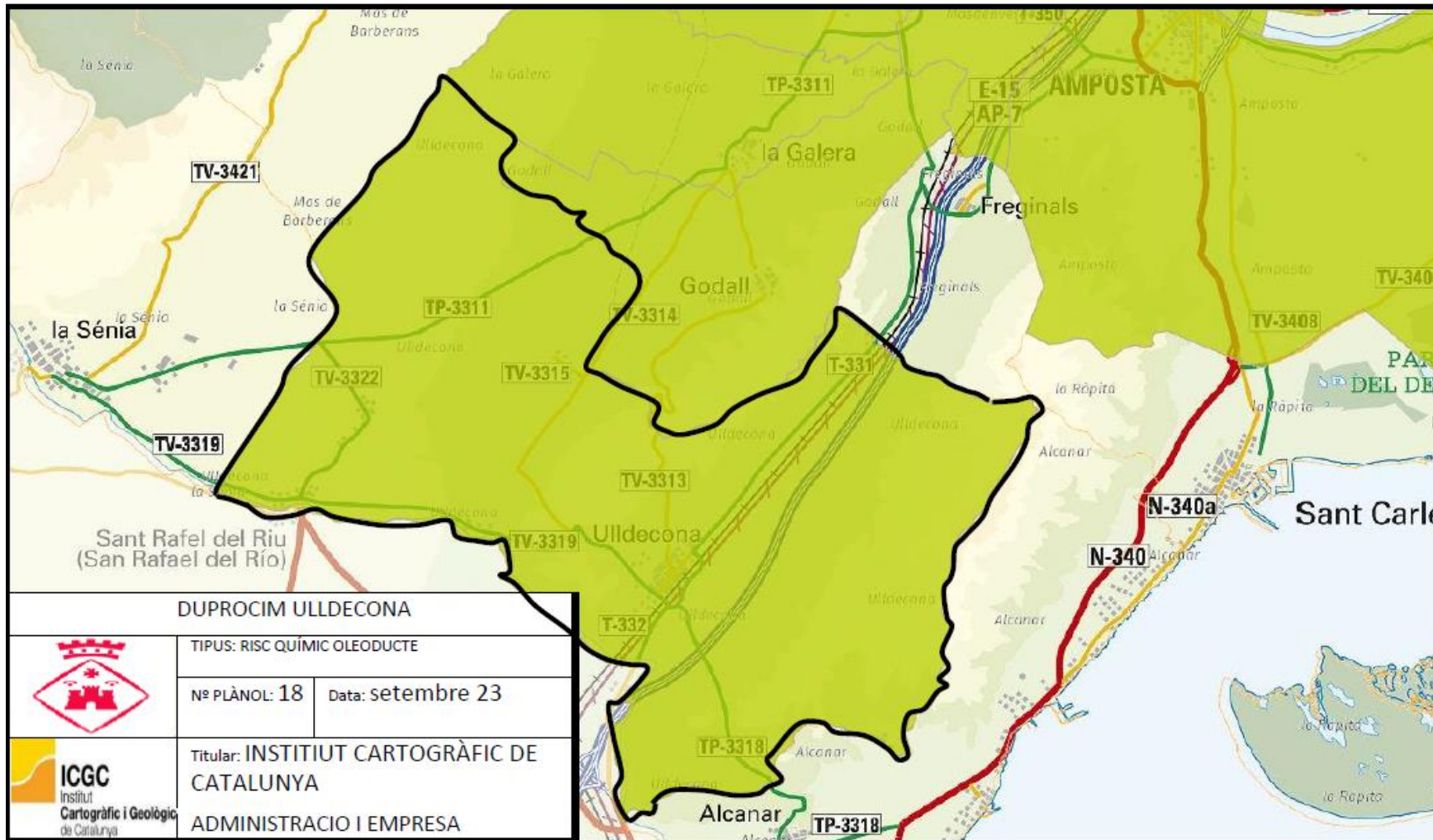
Plànol 16. Risc de transport per ferrocarril. Elements Vulnerables.



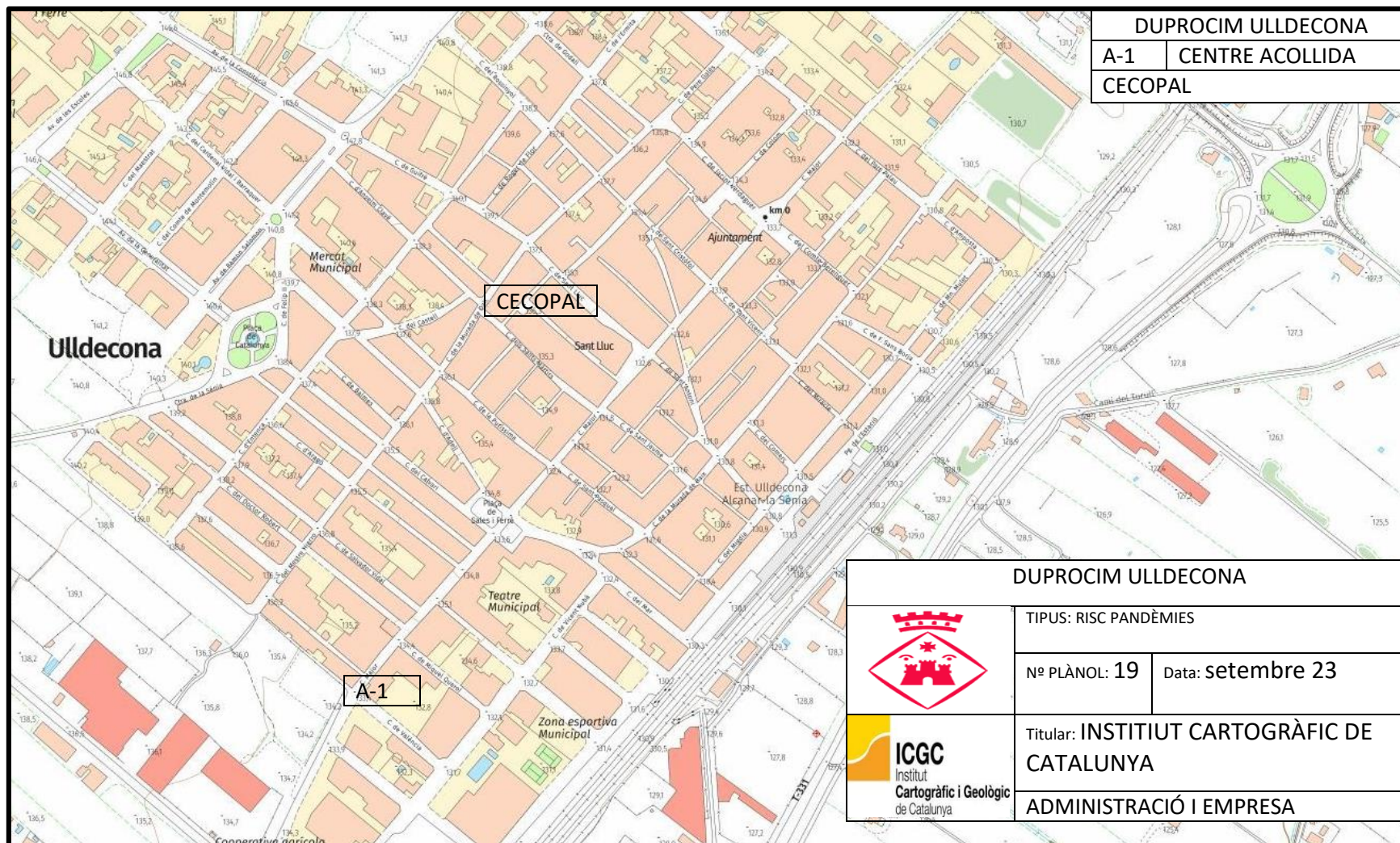
Plànol 17. Risc per pandèmies. Elements vulnerables.



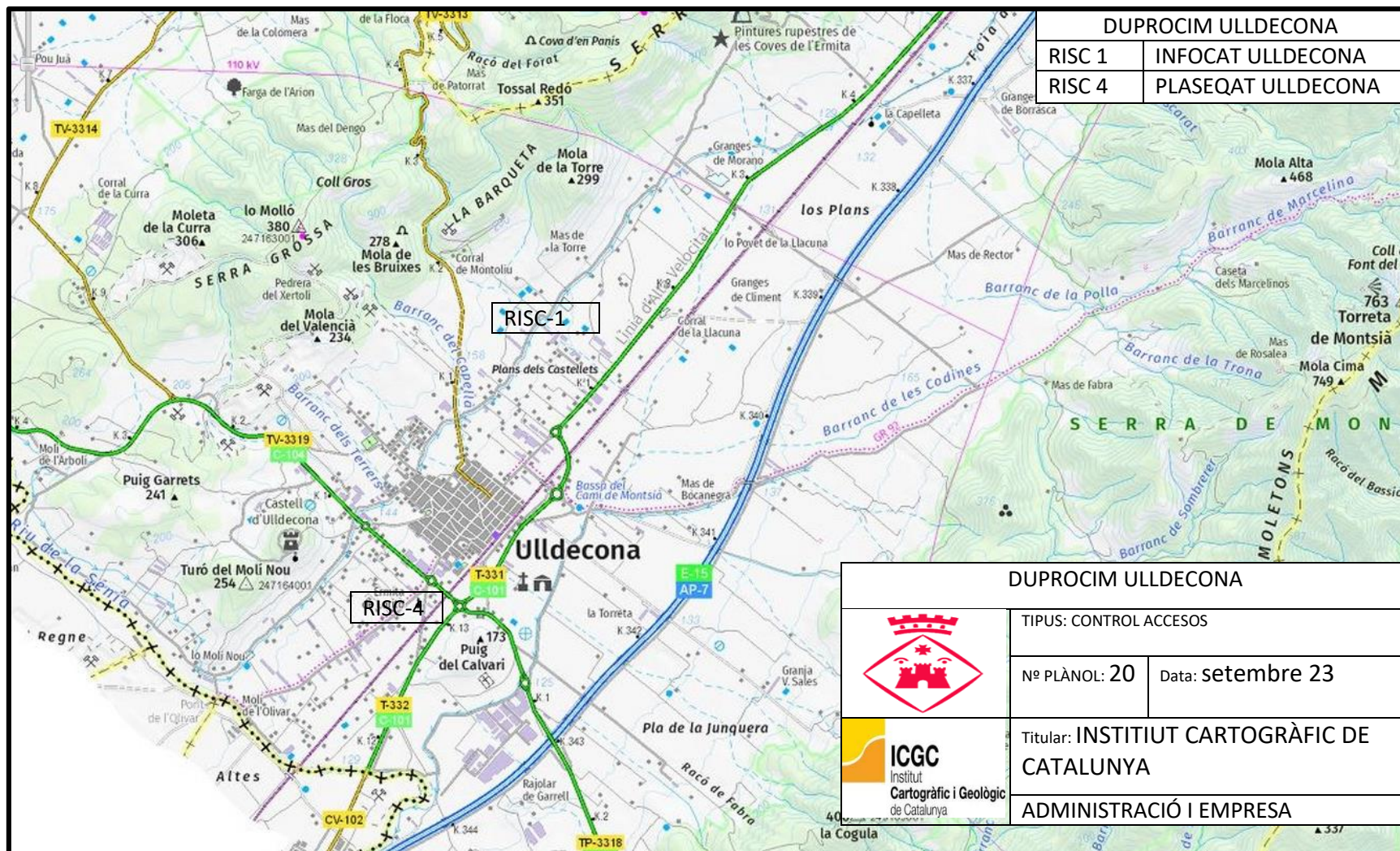
Plànol 18. Risc Químic per oleoductes. Elements vulnerables



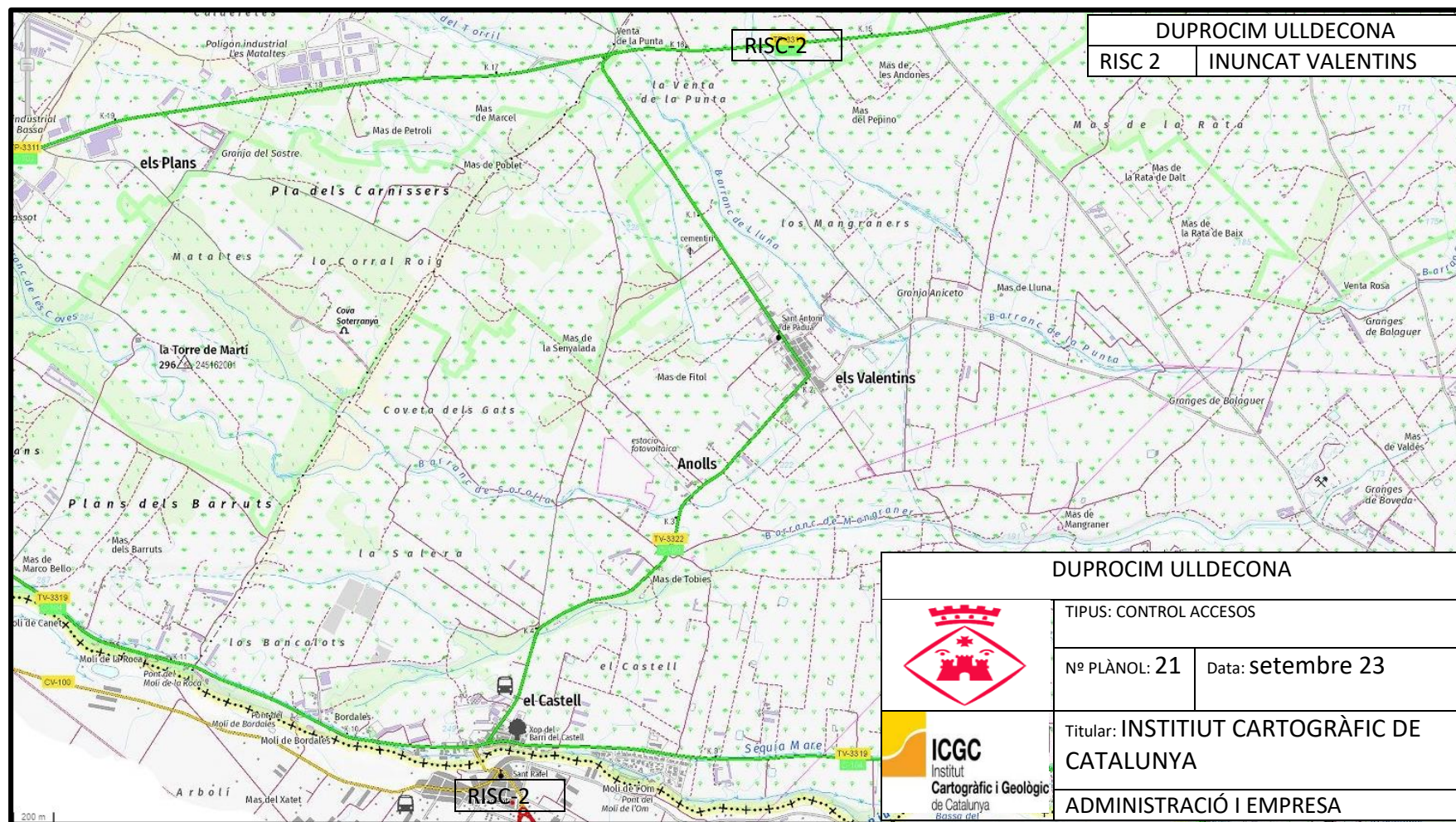
**Plànol 19. Centre de control i Situació de centres d'acollida**



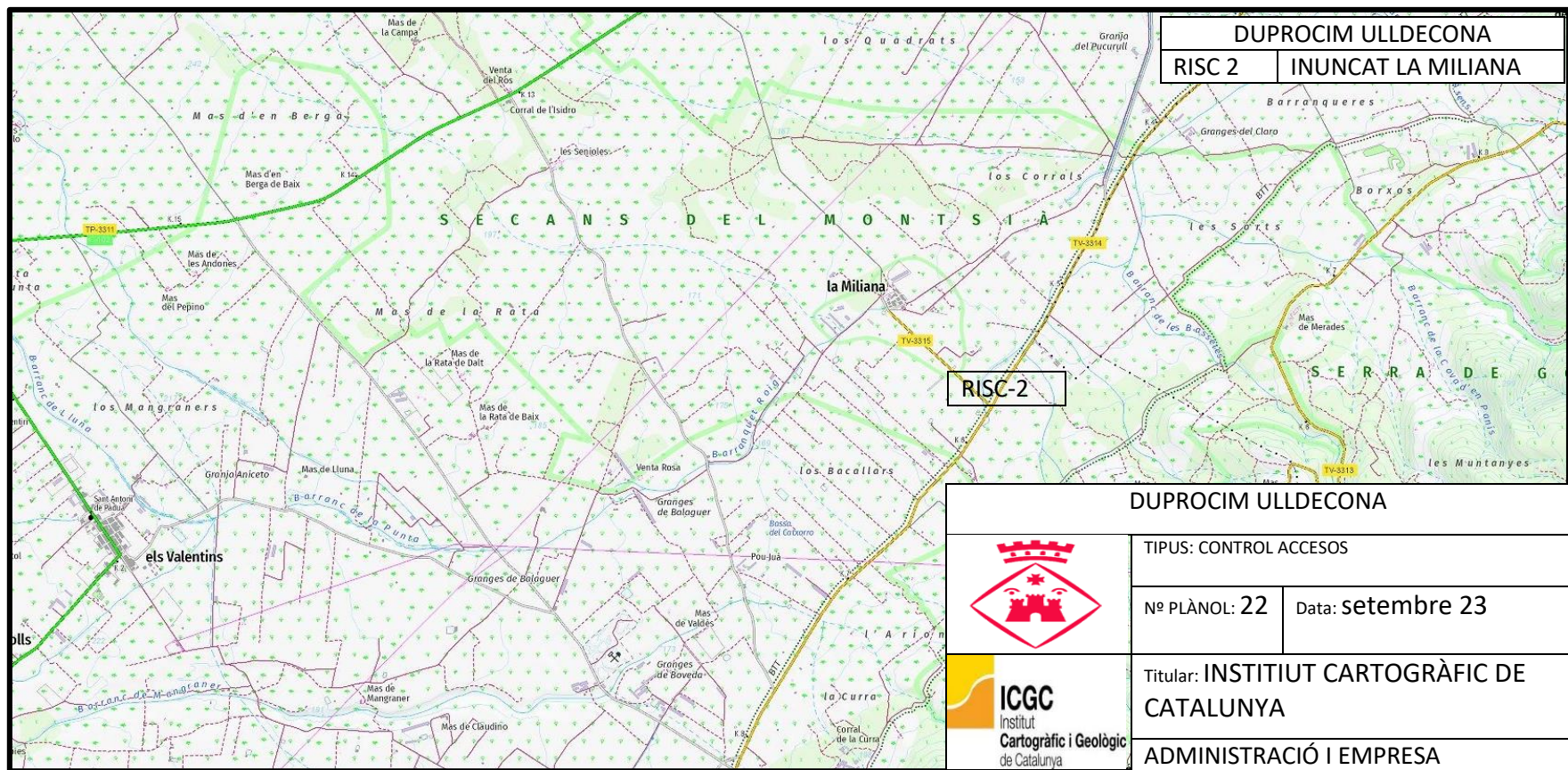
Plànol 20. Control d'accessos.



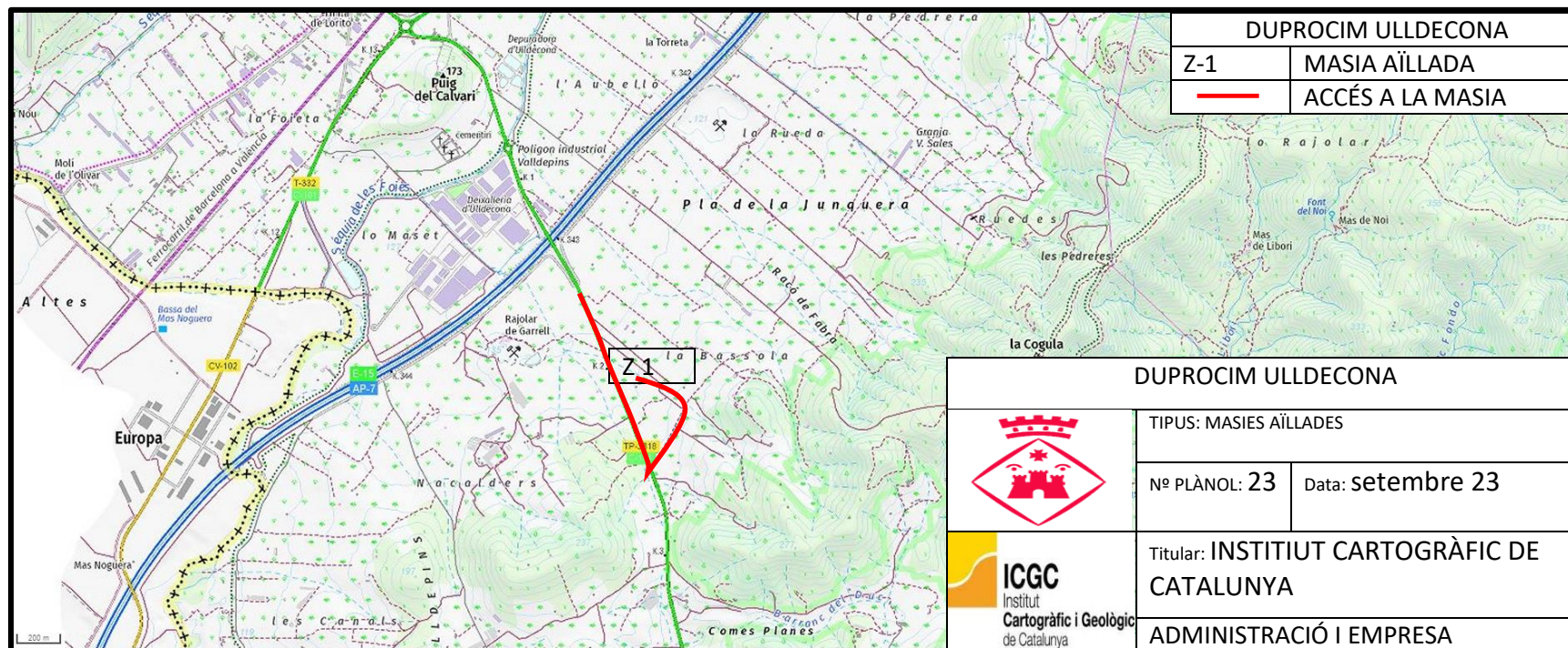
Plànol 21. Control d'accessos




Plànol 22. Control d'accessos



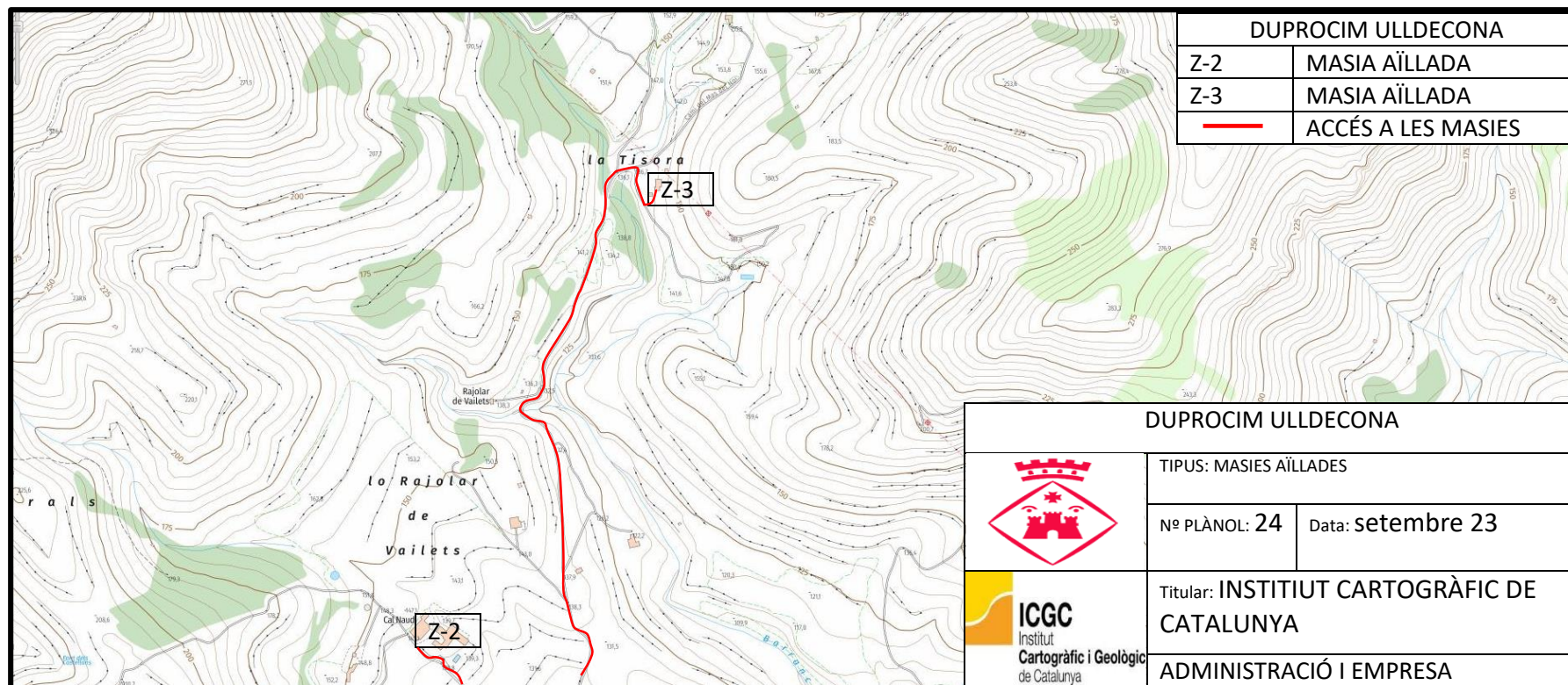
**Plànol 23. Masies aïllades i rutes d'avis**



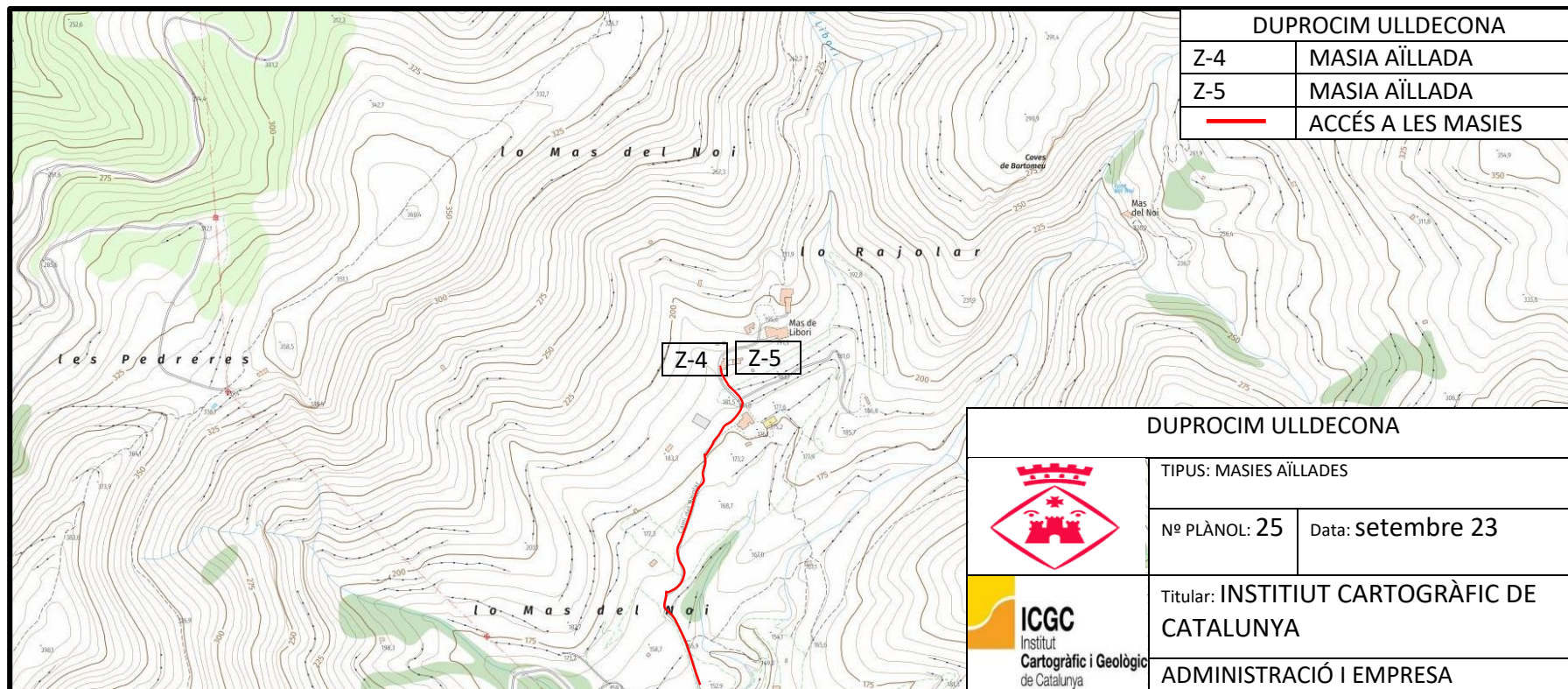
DUPROCIM ULLDECONA	
Z-1	MASIA AÏLLADA
	ACCÉS A LA MASIA


DUPROCIM ULLDECONA	
	
TIPUS: MASIES AÏLLADES	
Nº PLÀNOL: 23	Data: setembre 23
Titular: INSTITUT CARTOGRÀFIC DE CATALUNYA	
ADMINISTRACIÓ I EMPRESA	



**Plànol 24. Masies aïllades i rutes d'avis**



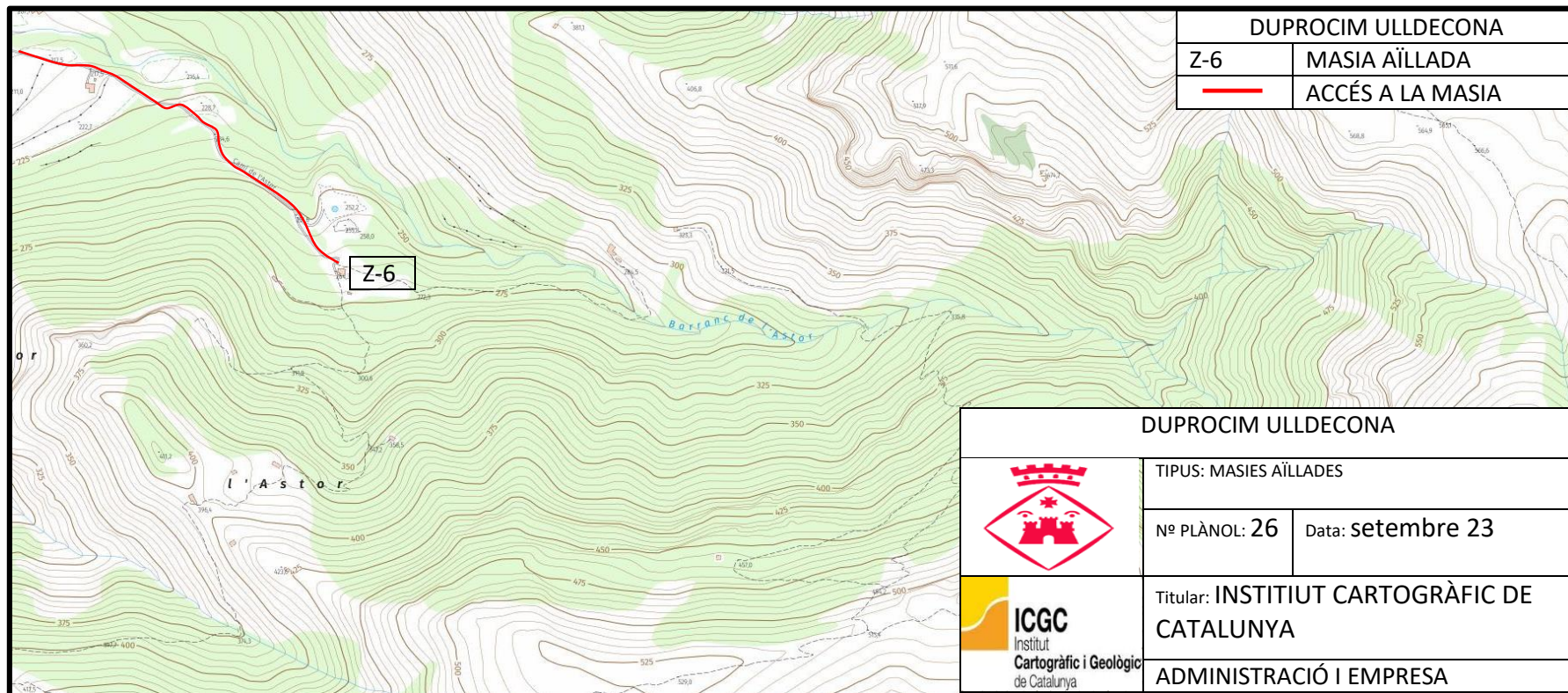
**Plànol 25. Masies aïllades i rutes d'avis**



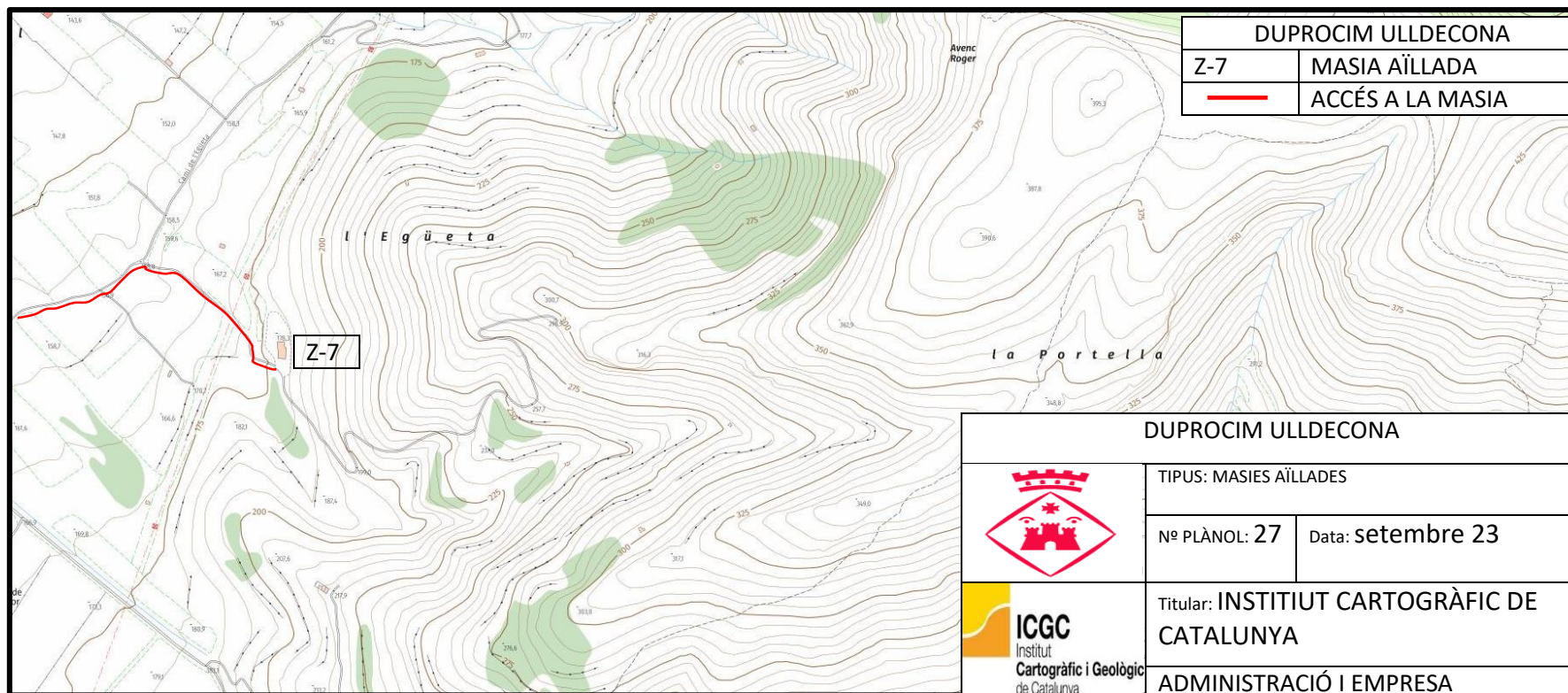
DUPROCIM ULLDECONA	
Z-4	MASIA AÏLLADA
Z-5	MASIA AÏLLADA
	ACCÉS A LES MASIES

DUPROCIM ULLDECONA	
	TIPUS: MASIES AÏLLADES
	Nº PLÀNOL: 25      Data: setembre 23
	Titular: INSTITUT CARTOGRÀFIC DE CATALUNYA
	ADMINISTRACIÓ I EMPRESA

**Plànol 26.** Masies aïllades i rutes d'avis



**Plànol 27. Masies aïllades i rutes d'avis**

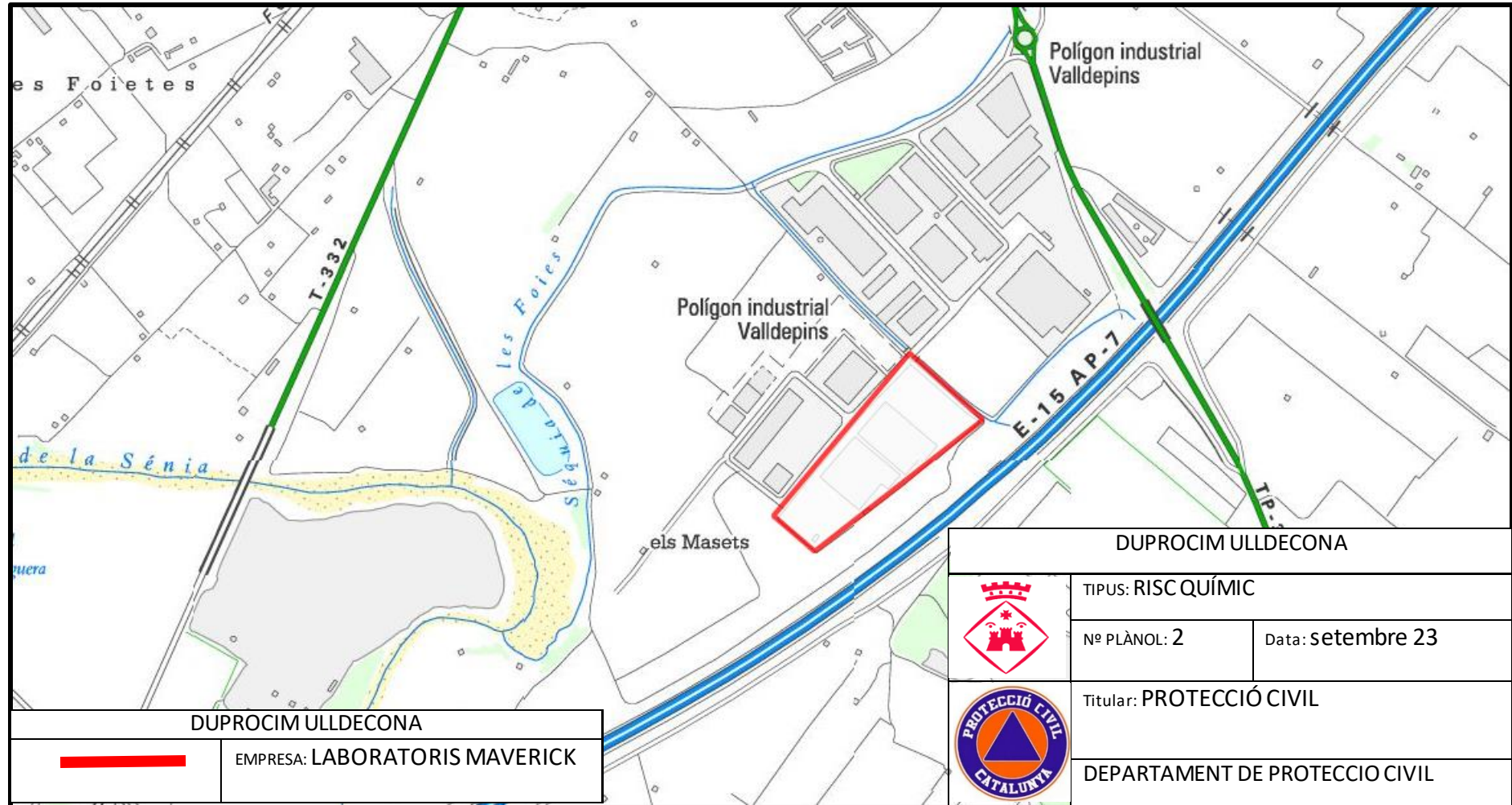



## 7.2 cartografia específica



Plànol 1. Risc Químic en establiments industrials. Establiments PLASEQAT.



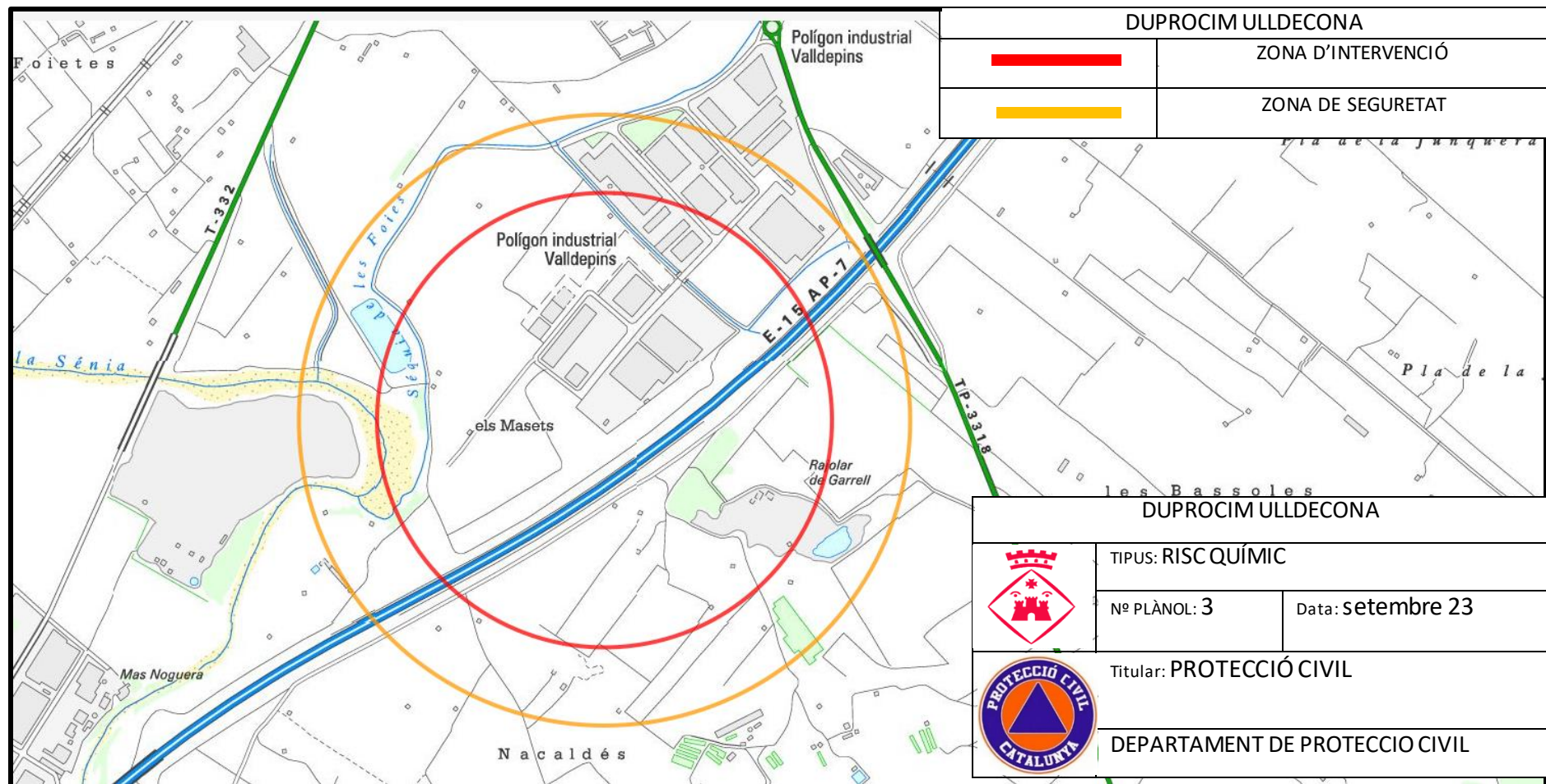
**Plànol 2.** Risc Químic, perímetres de les instal·lacions. PLASEQAT



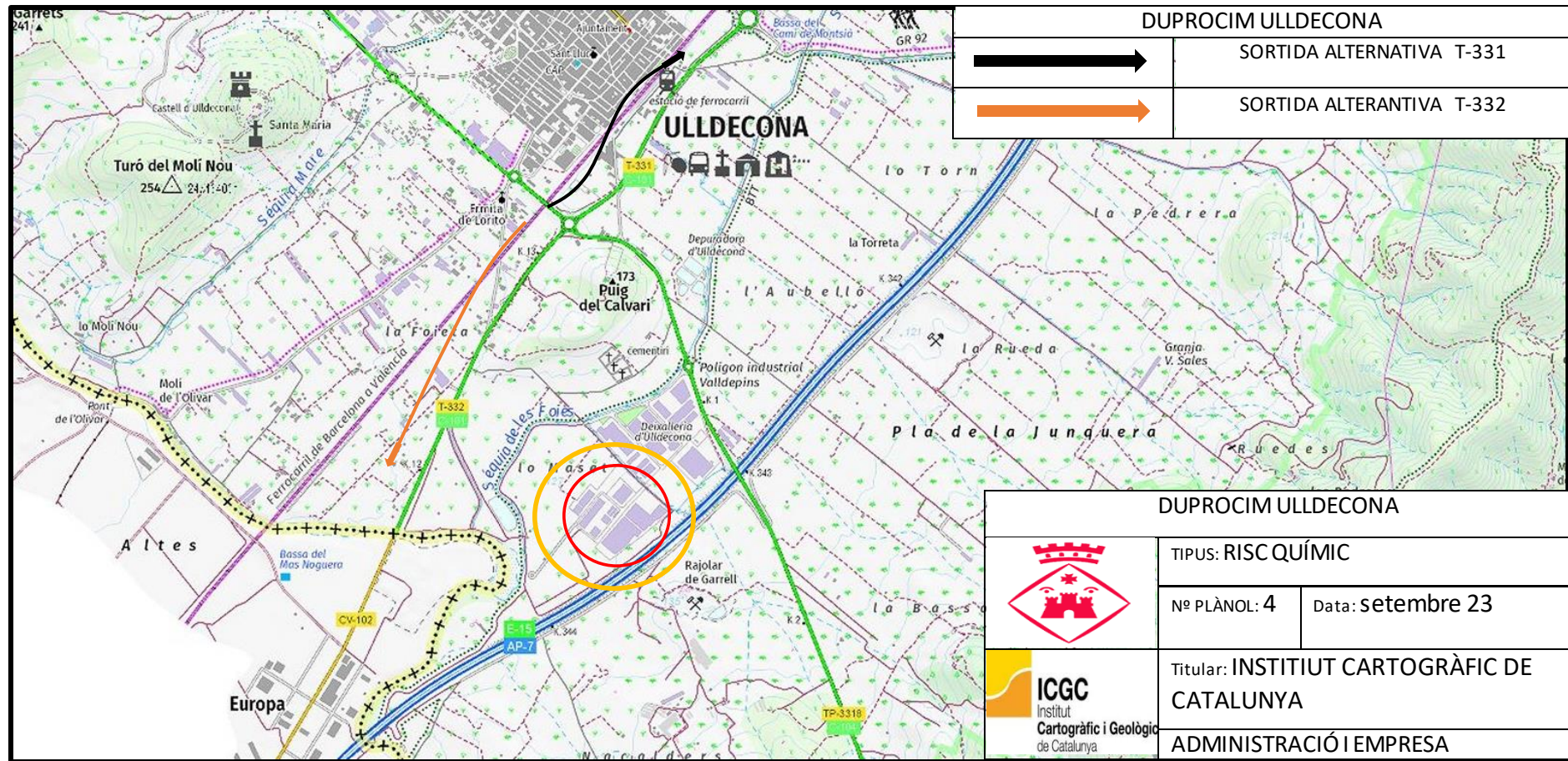
DUPROCIM ULLDECONA	
	EMPRESA: LABORATORIS MAVERICK

DUPROCIM ULLDECONA	
	TIPUS: RISCQUÍMIC
	Nº PLÀNOL: 2      Data: setembre 23
	Titular: PROTECCIÓ CIVIL
	DEPARTAMENT DE PROTECCIO CIVIL

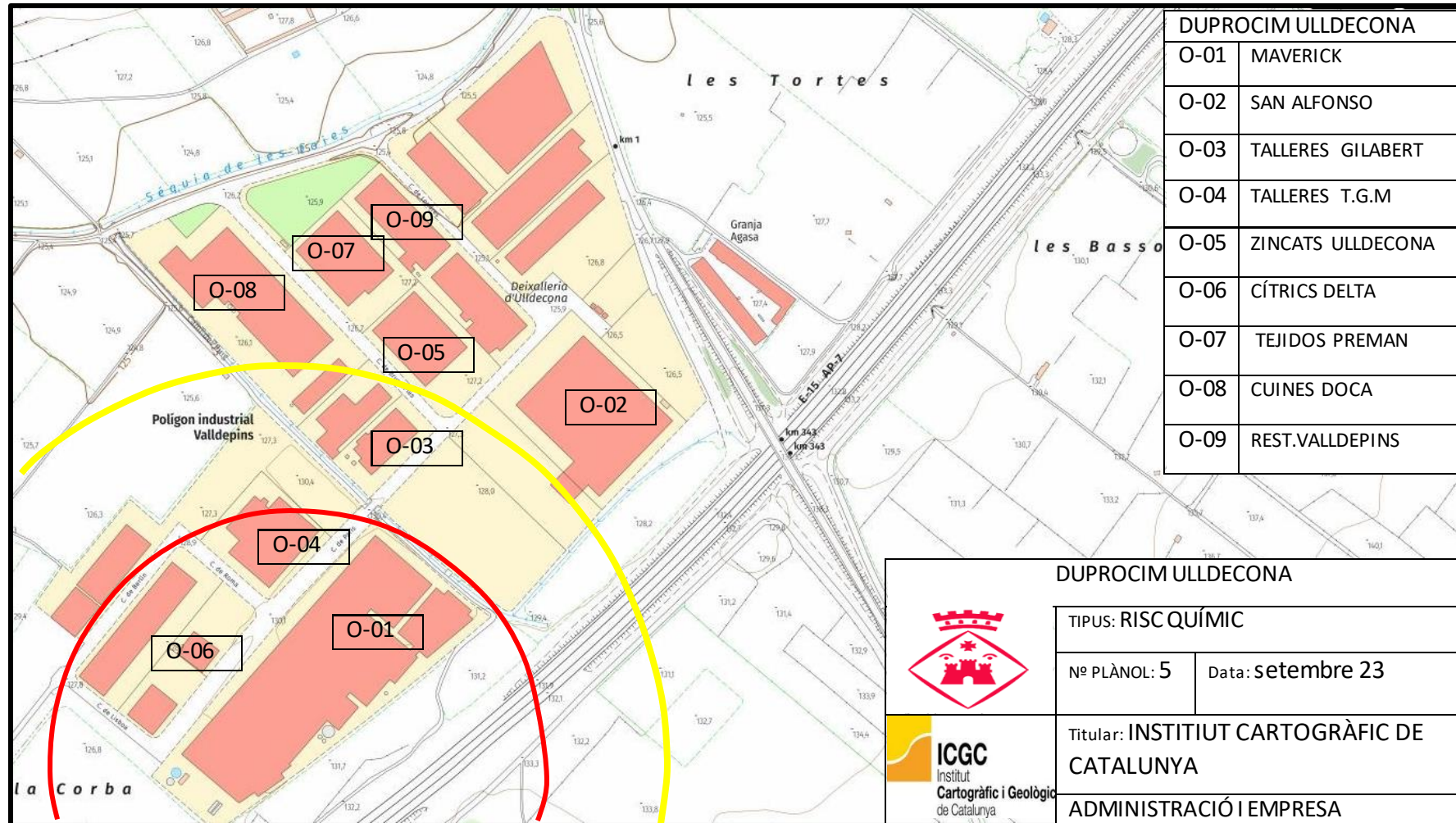
**Plànol 3. Risc Químic, zona d'intervenció i de seguretat. PLASEQAT**



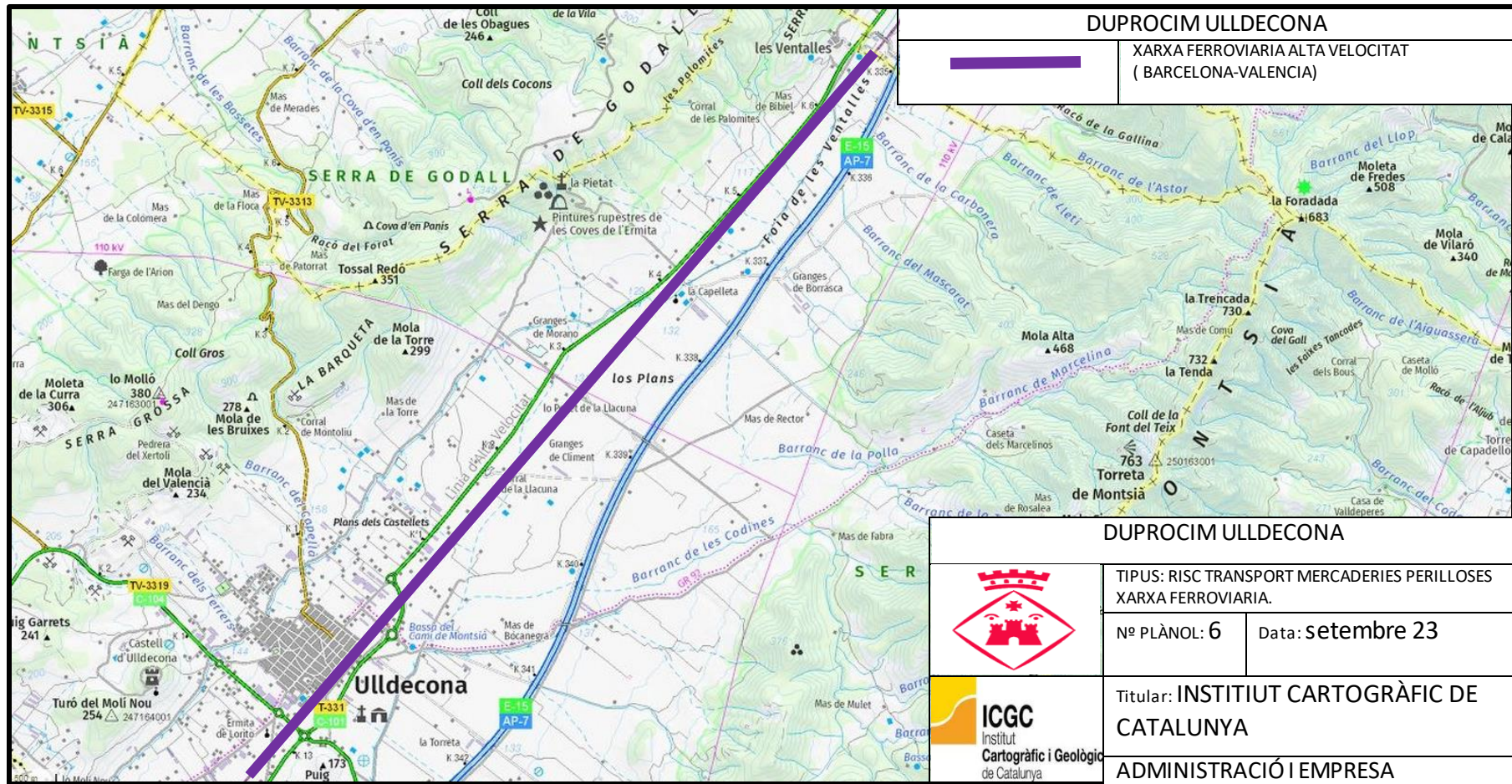
**Plànol 4. Risc químic, sortides alternatives. PLASEQAT.**



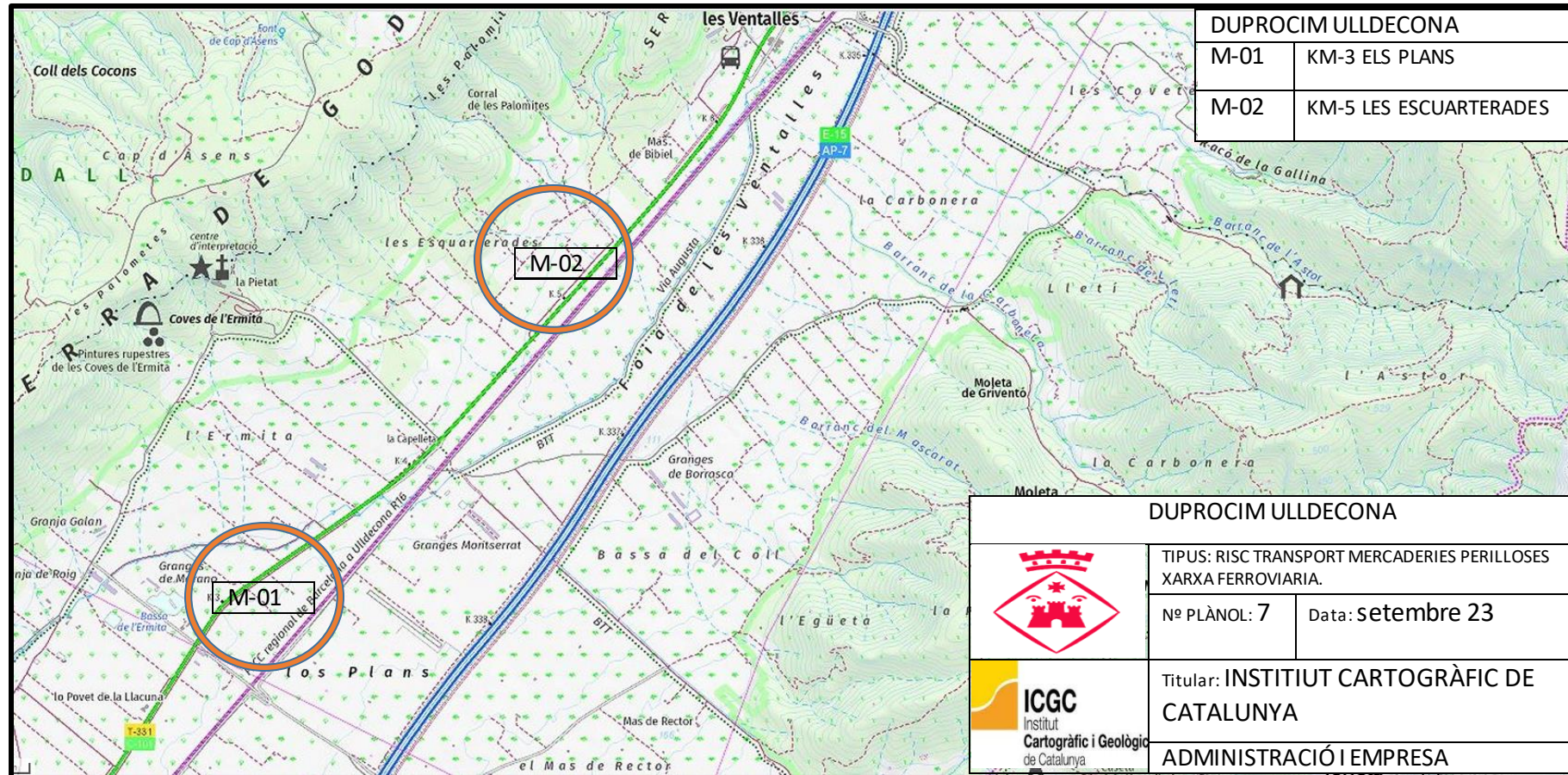
**Plànol 5. Risc Químic, vulnerabilitat municipal. PLASEQAT.**



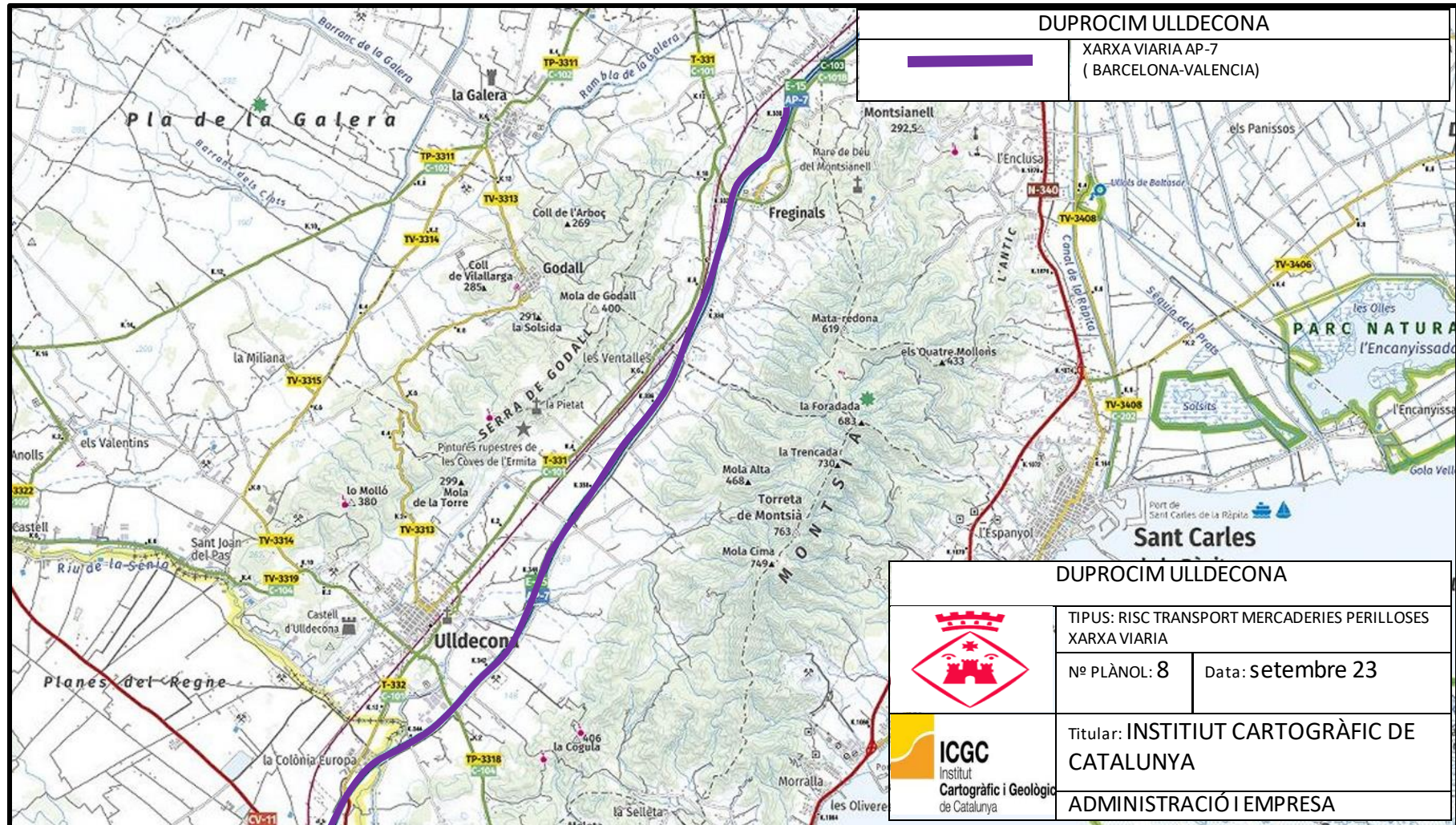
Plànol 6. Risc transport mercaderies perilloses, xarxa ferroviària TRANSCAT.



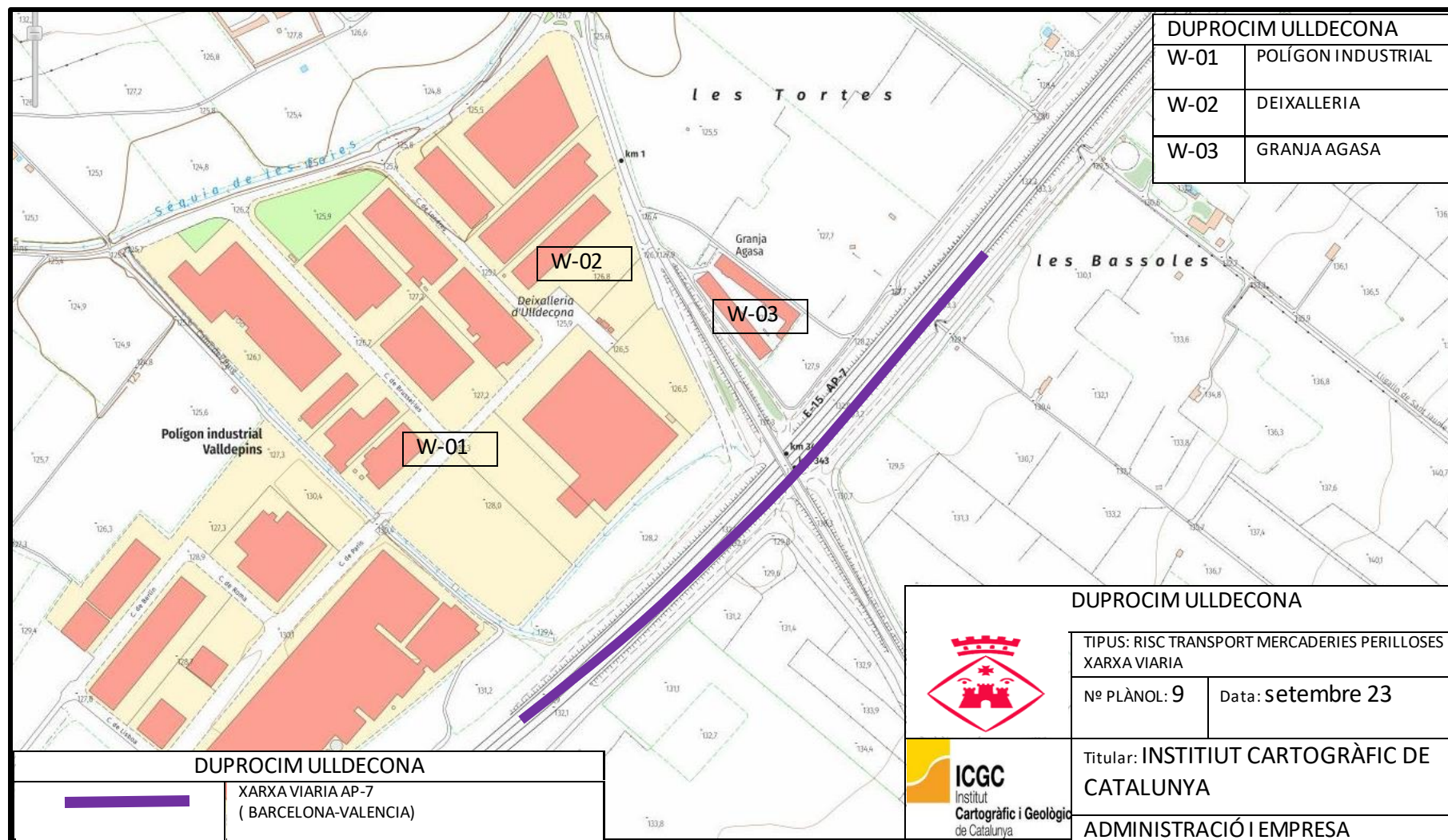
**Plànol 7. Risc transport mercaderies perilloses, xarxa ferroviària, vulnerabilitat municipal TRANSCAT.**



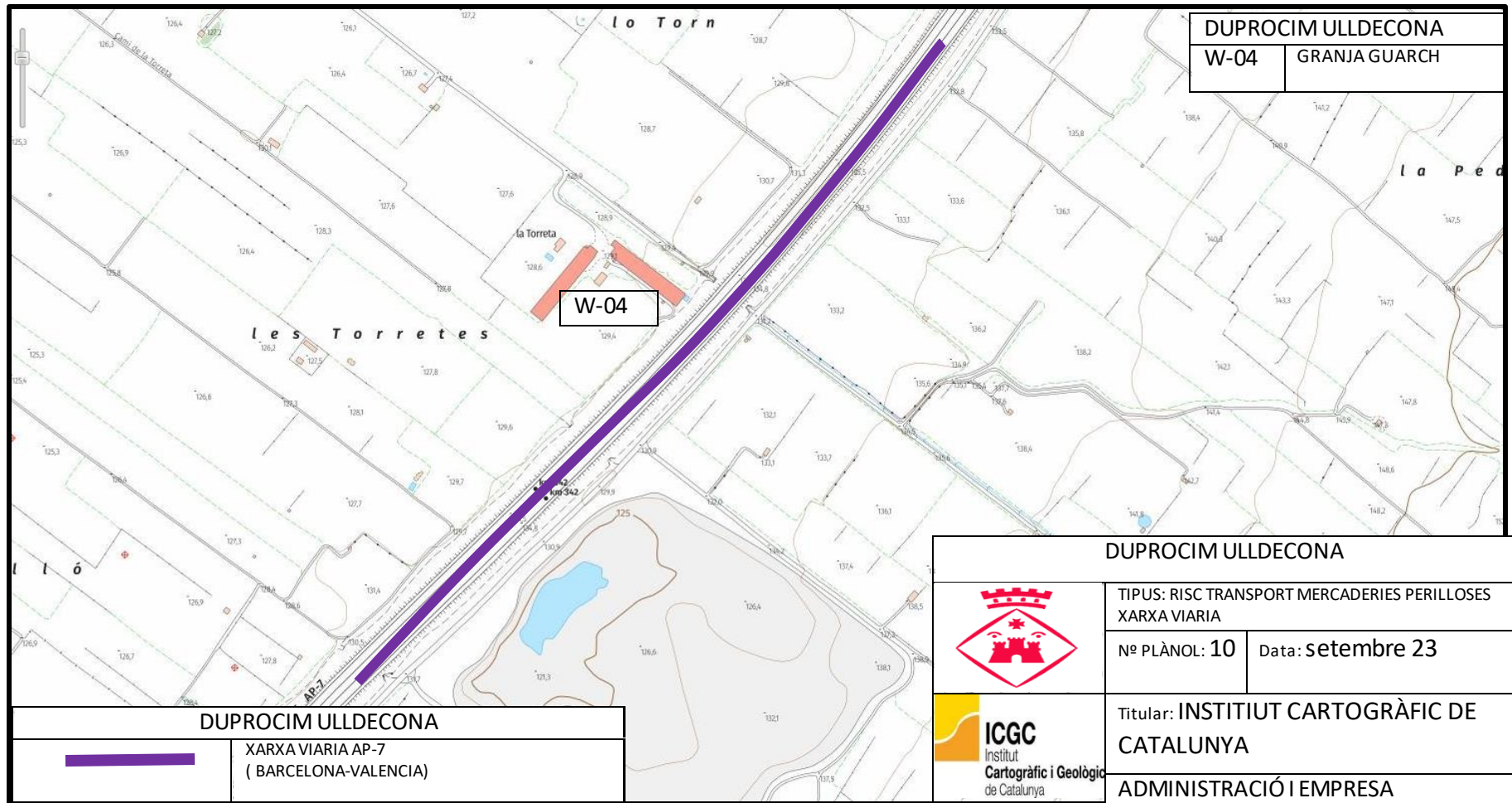
Plànol 8. Risc Transport mercaderies perilloses, xarxa viària. TRANSCAT



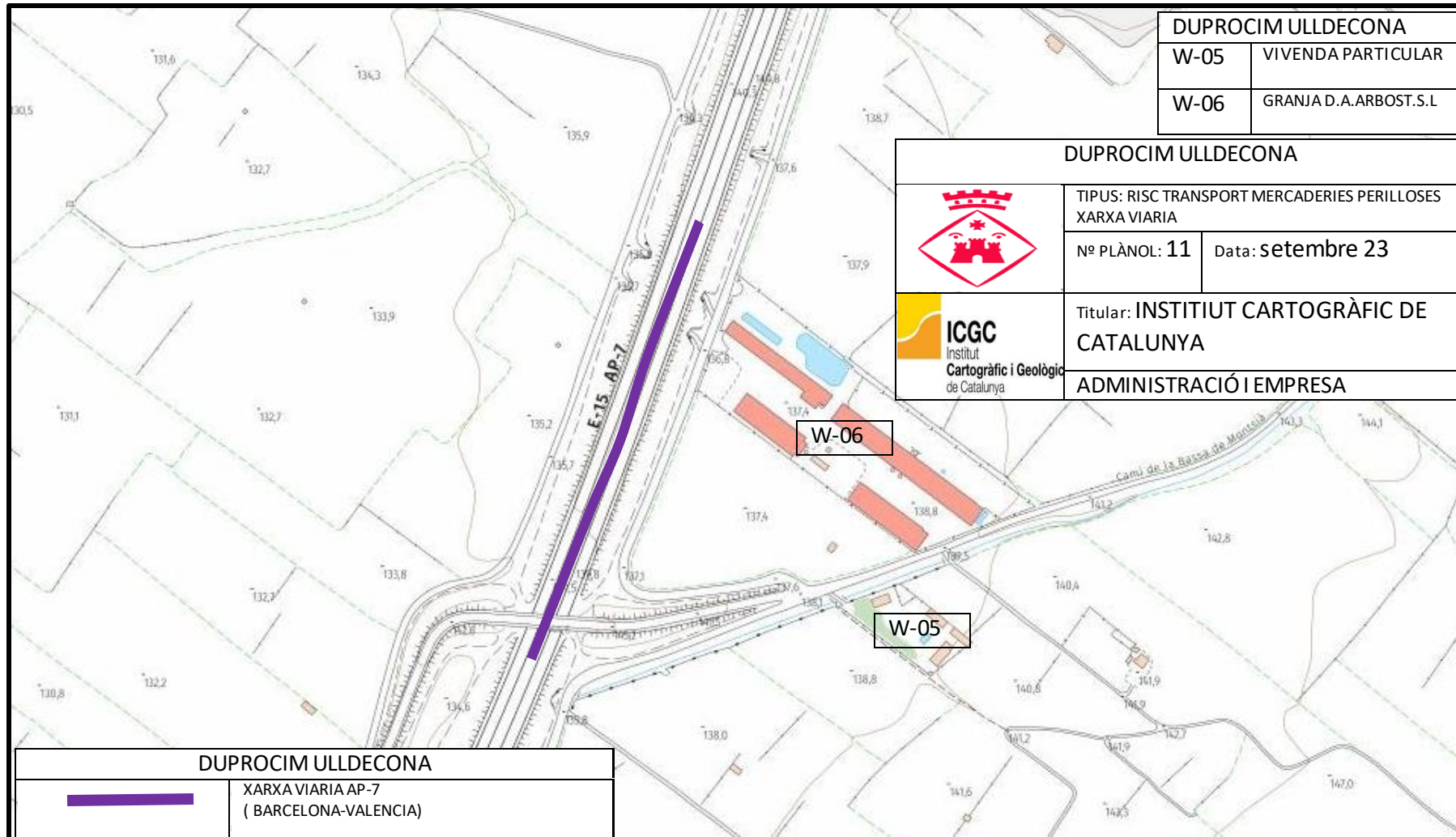
**Plànol 9. Risc Transport mercaderies perilloses, xarxa viaria, vulnerabilitat municipal TRANSCAT**



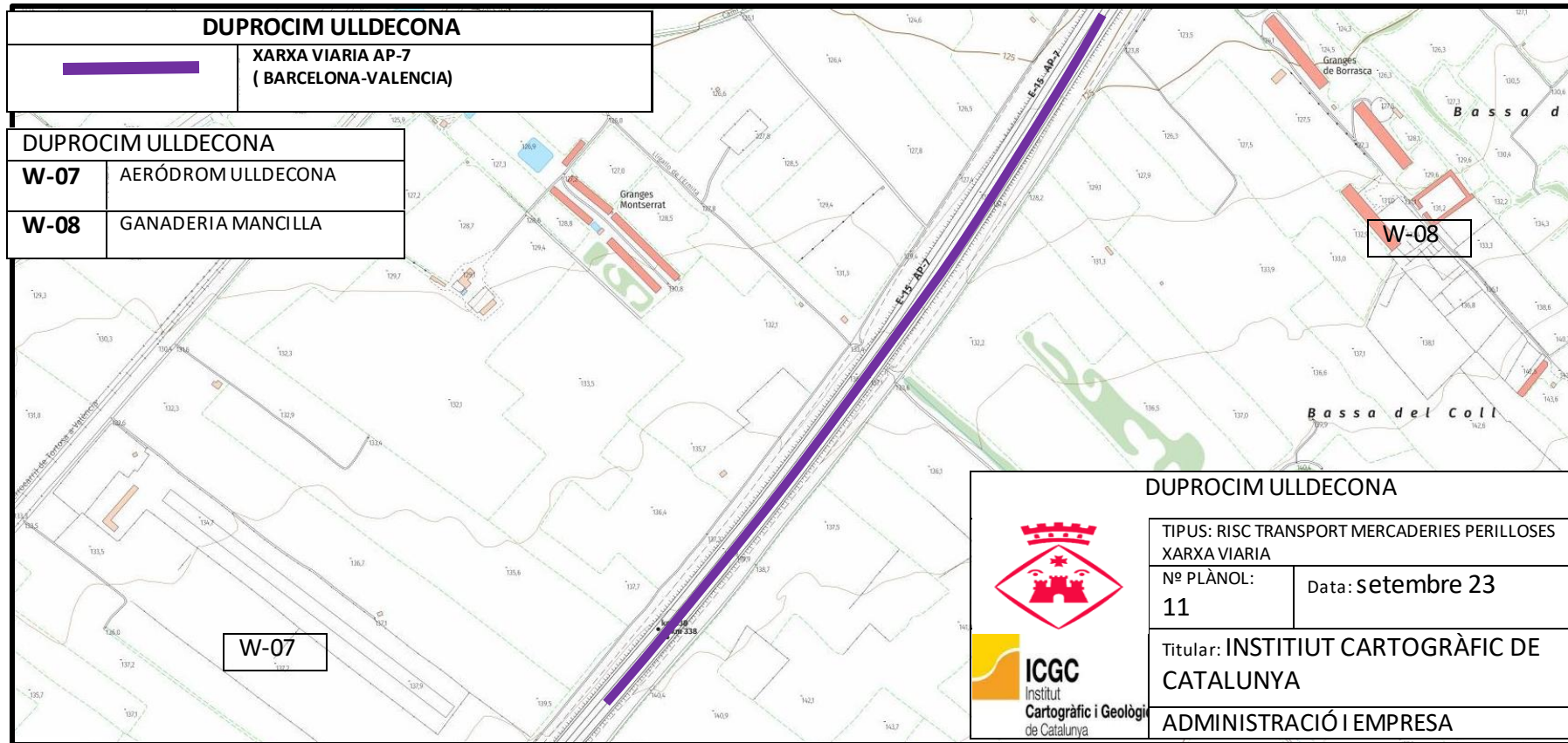
**Plànol 10.** Risc Transport mercaderies perilloses, xarxa viaria, vulnerabilitat municipal TRANSCAT



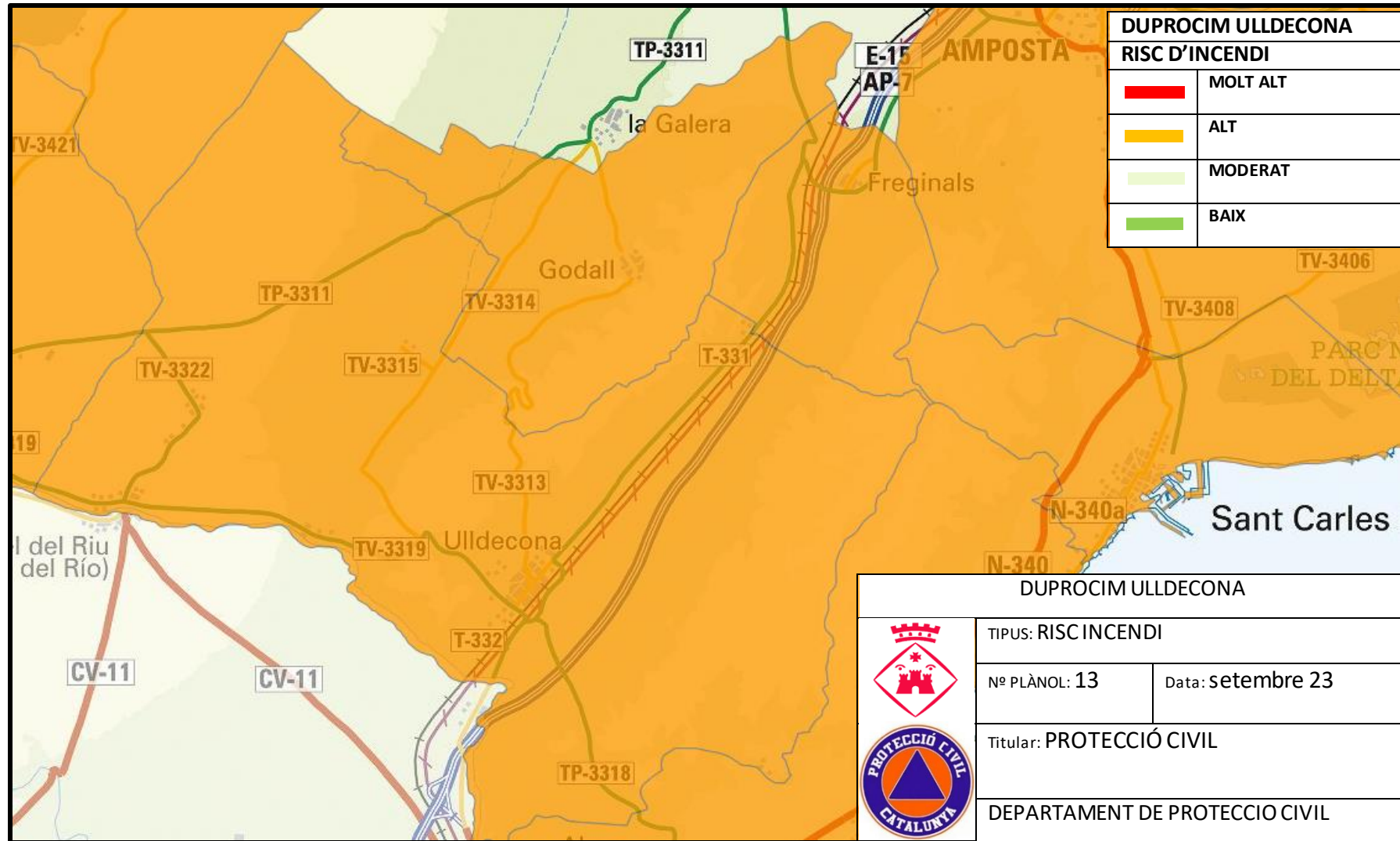
**Plànol 11.** Risc Transport mercaderies perilloses, xarxa viària, vulnerabilitat municipal TRANSCAT



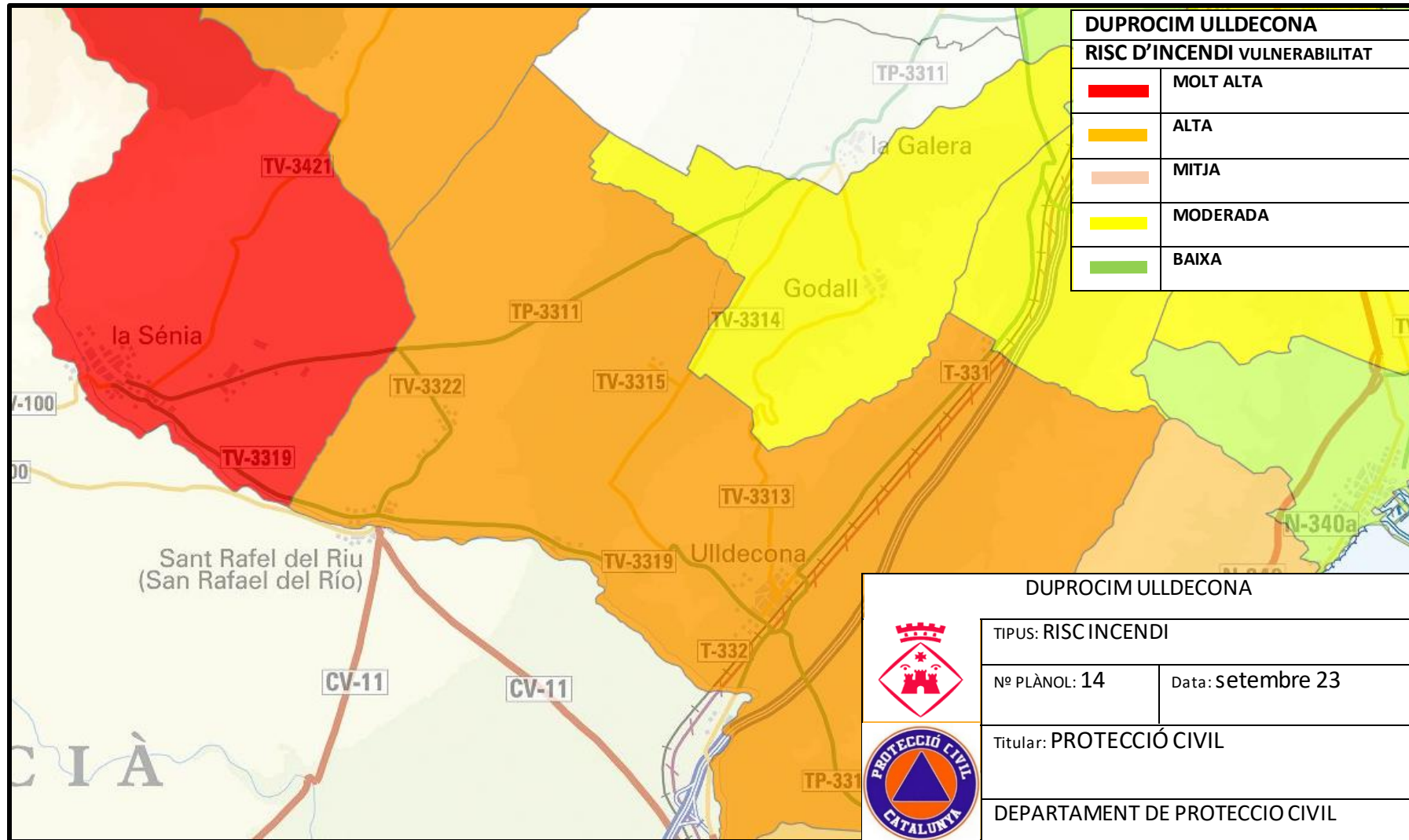
**Plànol 12. Risc Transport mercaderies perilloses, xarxa viària, vulnerabilitat municipal TRANSCAT**



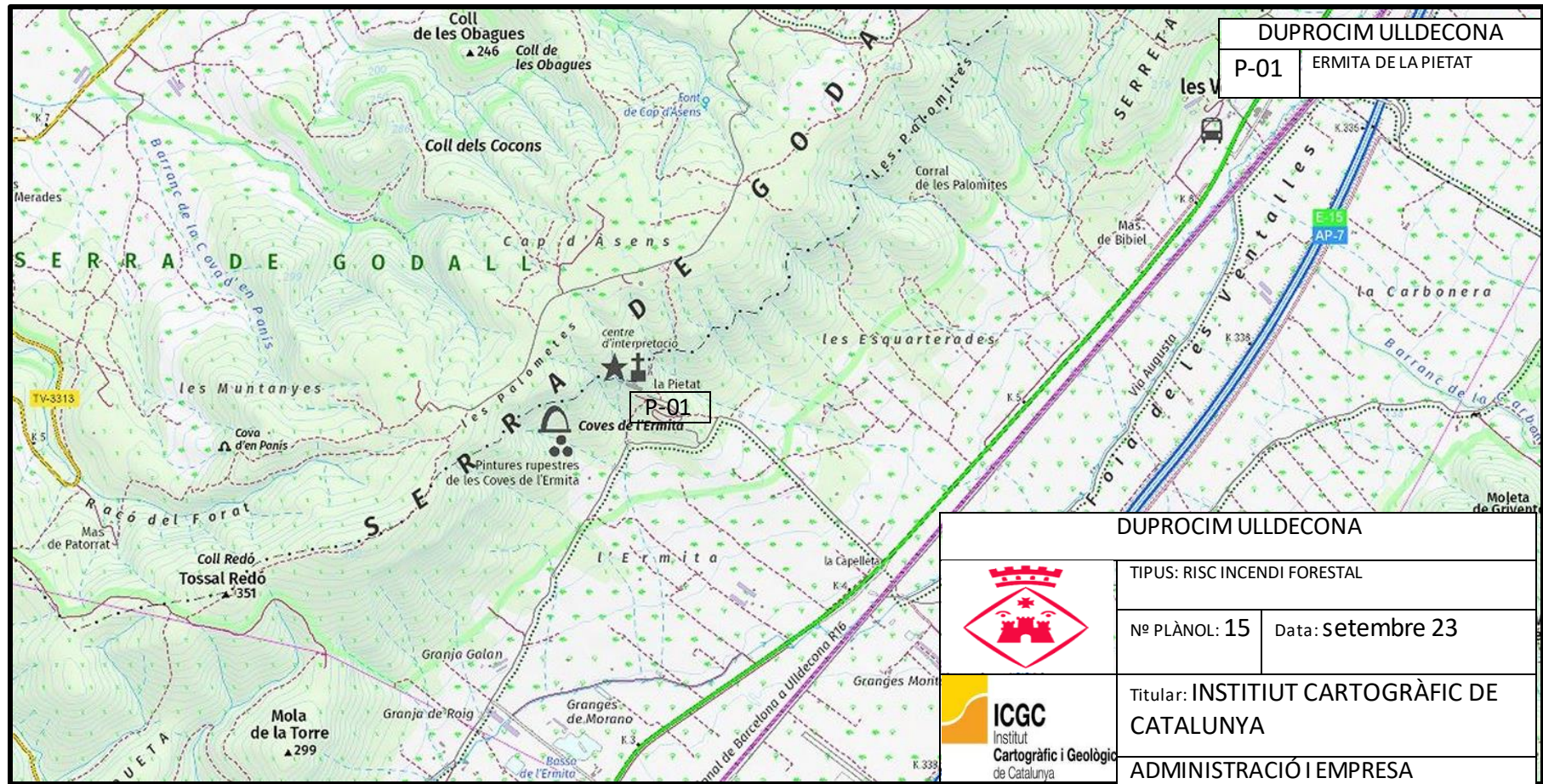
Plànol 13. Risc per incendis forestal INFOCAT, perill.



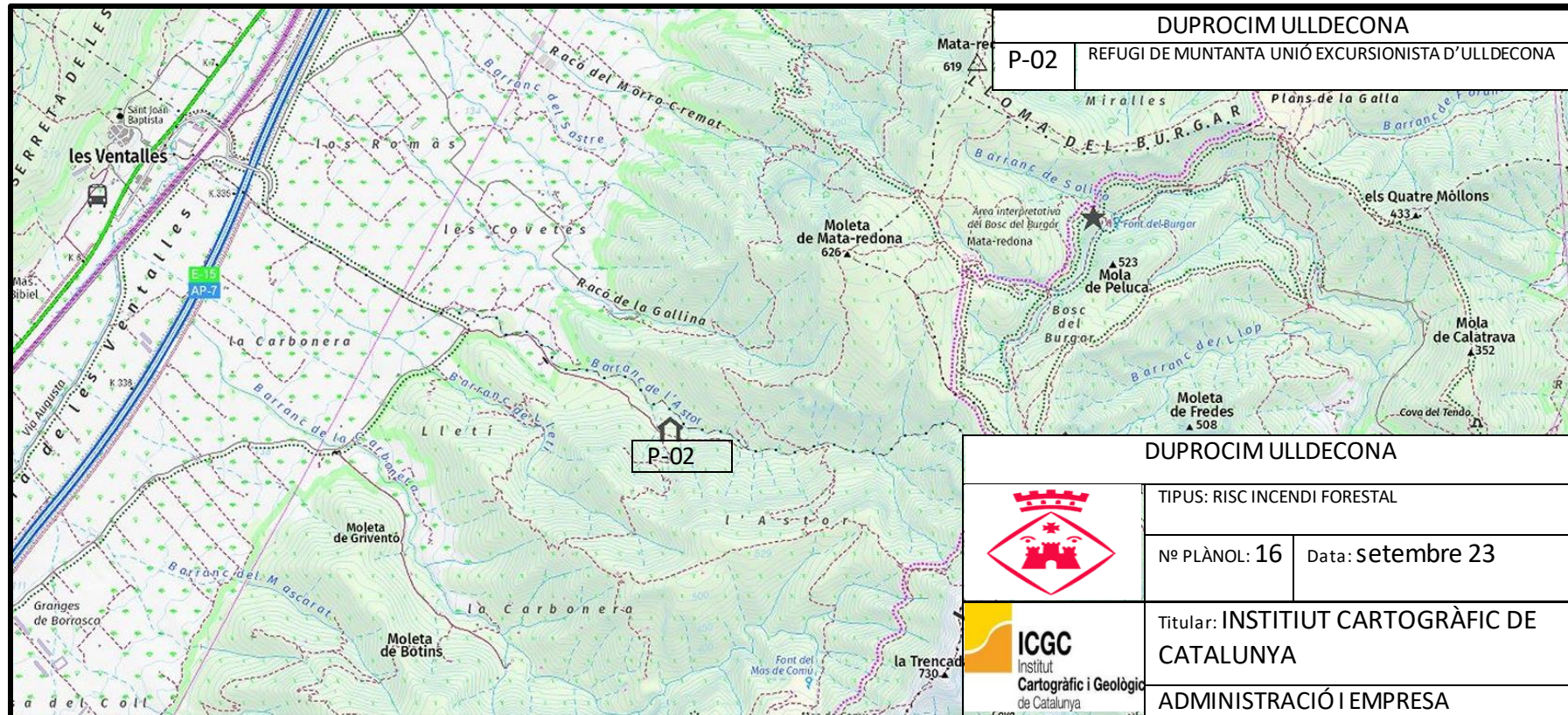
Plànol 14. Risc per incendis forestal INFOCAT, vulnerabilitat.



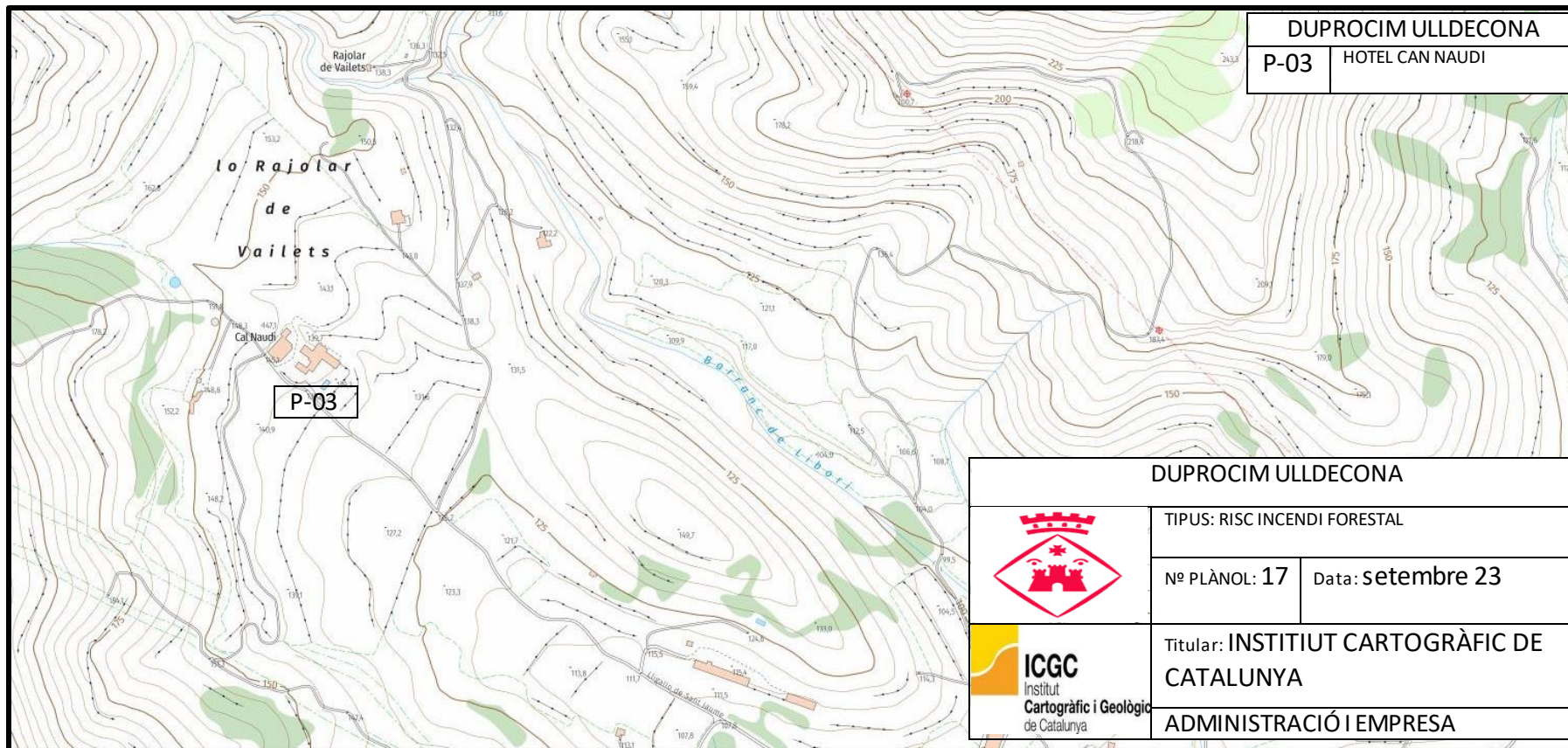
Plànol 15 . Risc per incendi forestal, vulnerabilitat municipal INFOCAT.



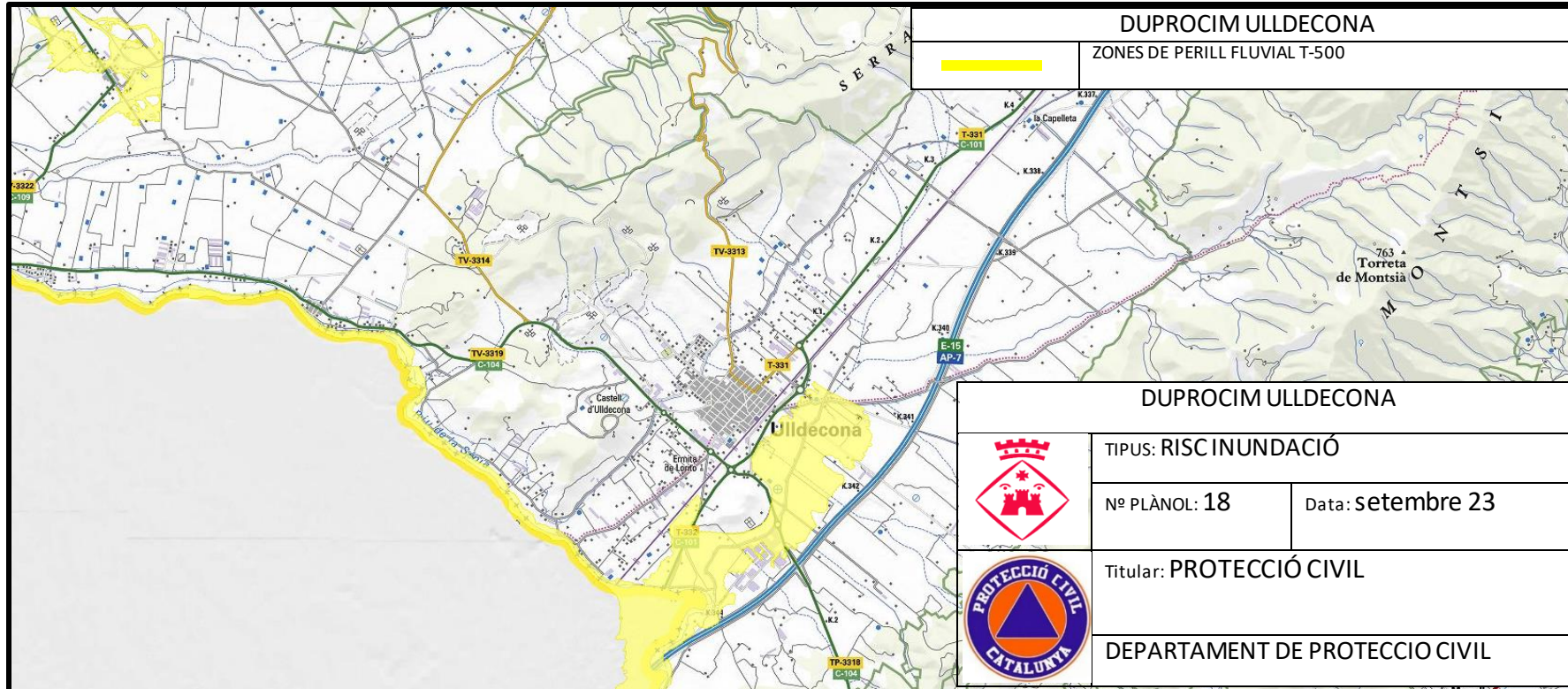
Plànol 16. Risc per incendi forestal, vulnerabilitat municipal INFOCAT.



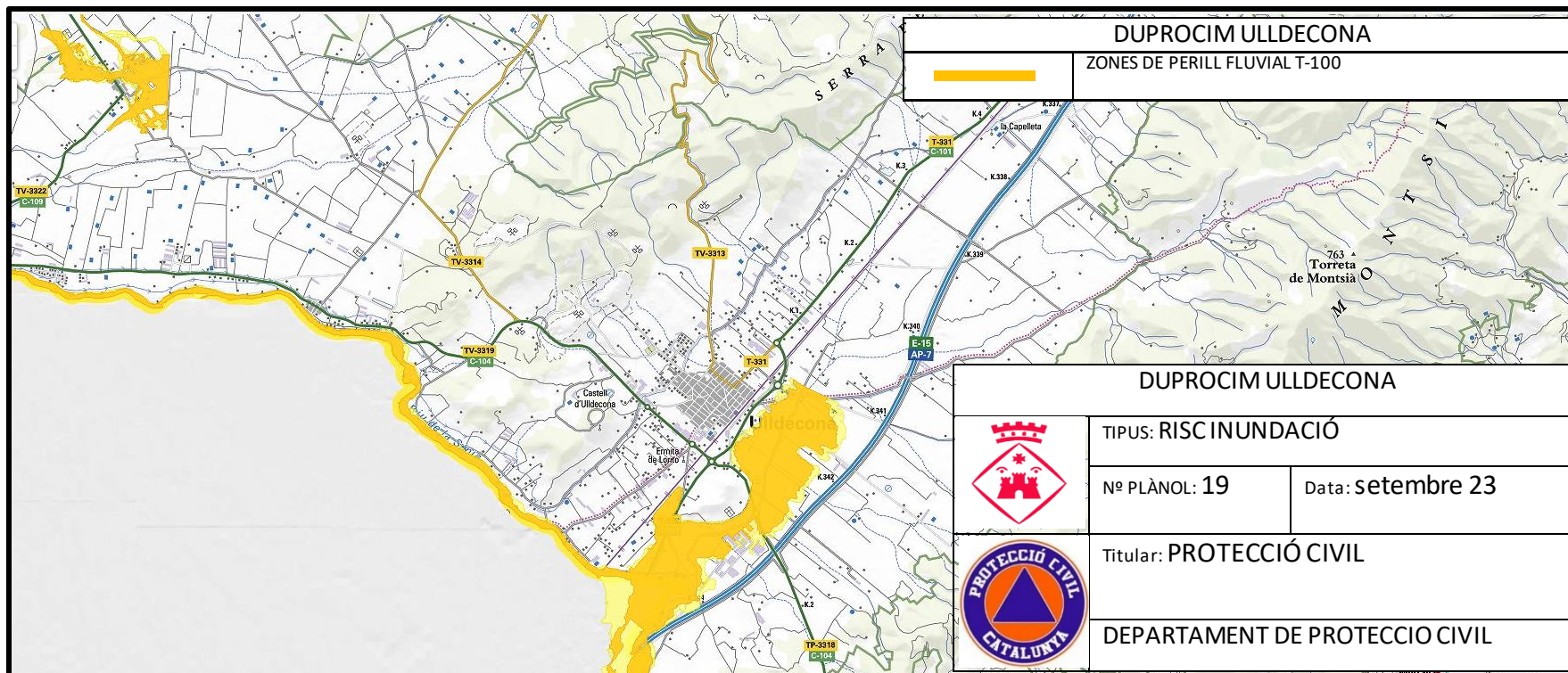
**Plànol 17.** Risc per incendis forestal, vulnerabilitat municipal INFOCAT.



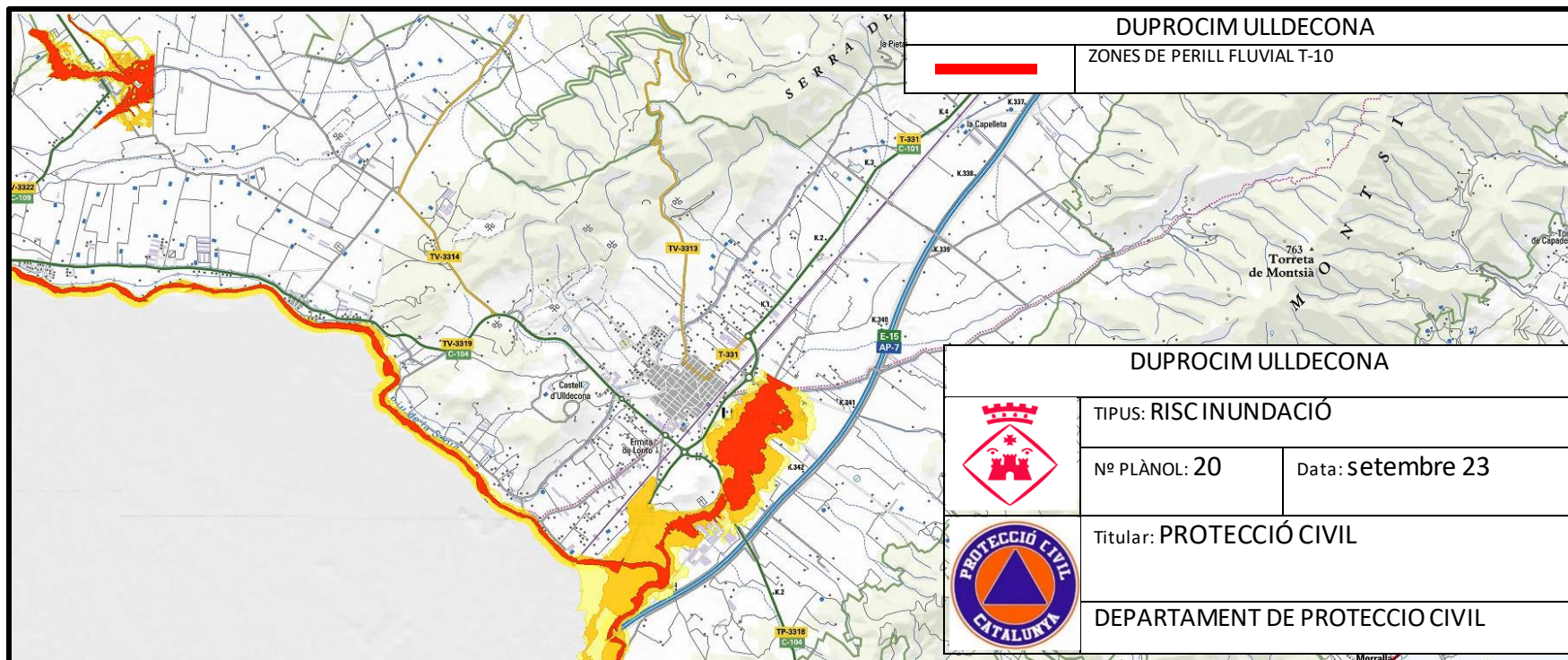
**Plànol 18.** Risc d'inundacions INUNCAT. Zones de perill fluvial T500



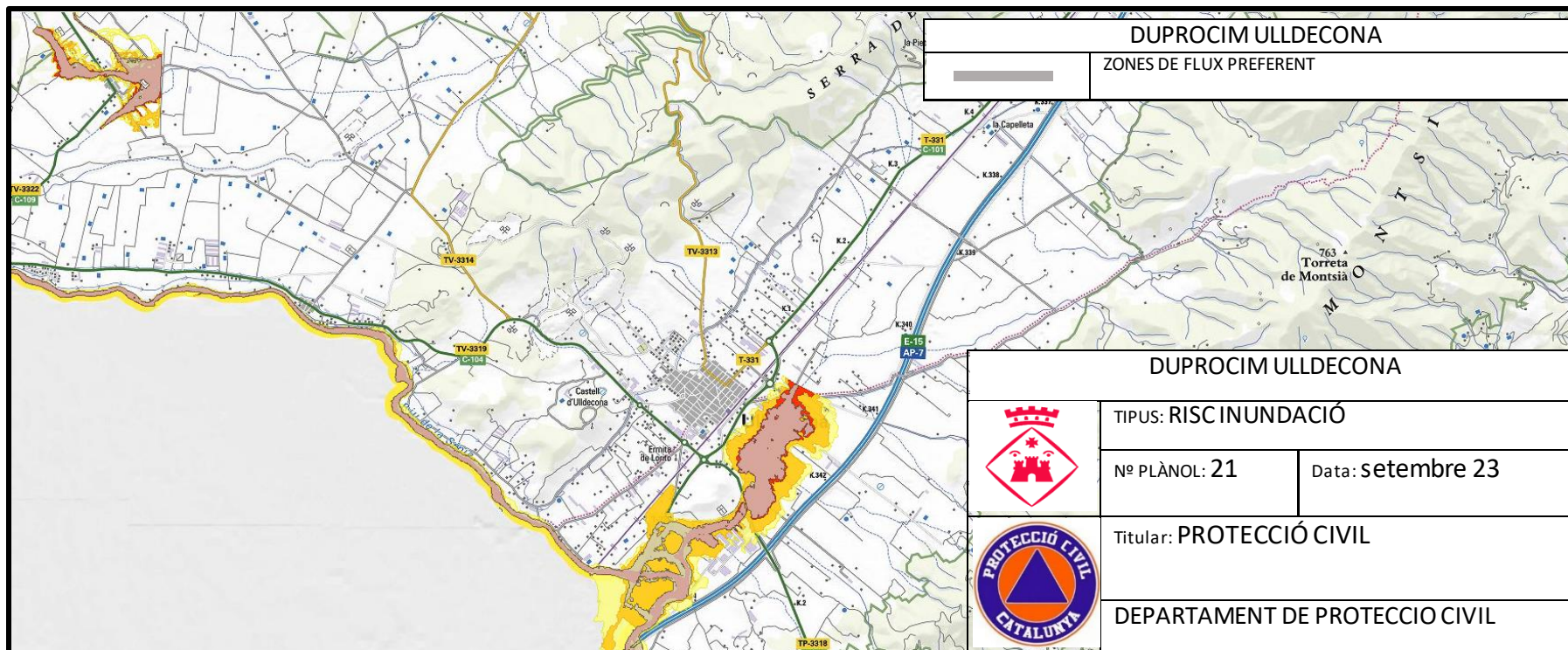
**Plànol 19.** Risc d'inundacions INUNCAT. Zones de perill fluvial T100



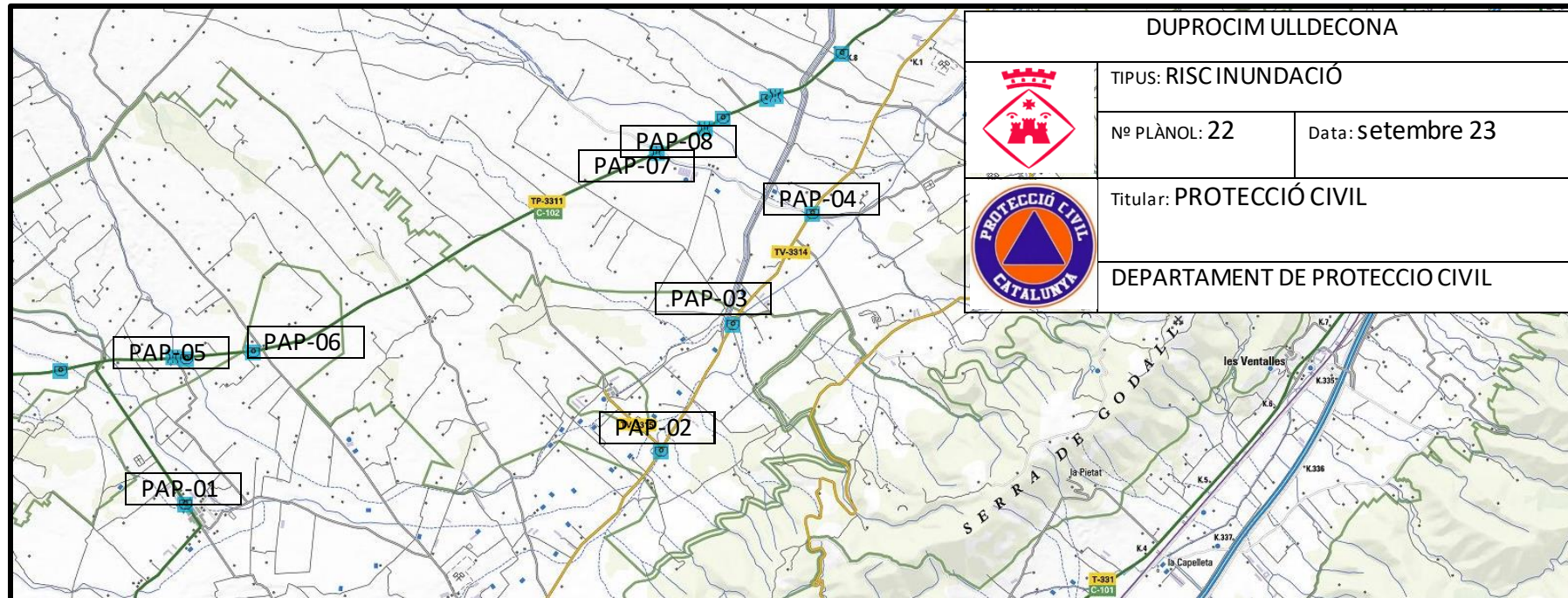
Plànol 20. Risc d'inundacions INUNCAT. Zones de perill fluvial T10



**Plànol 21. Risc d'inundacions INUNCAT. Zones de flux preferent**

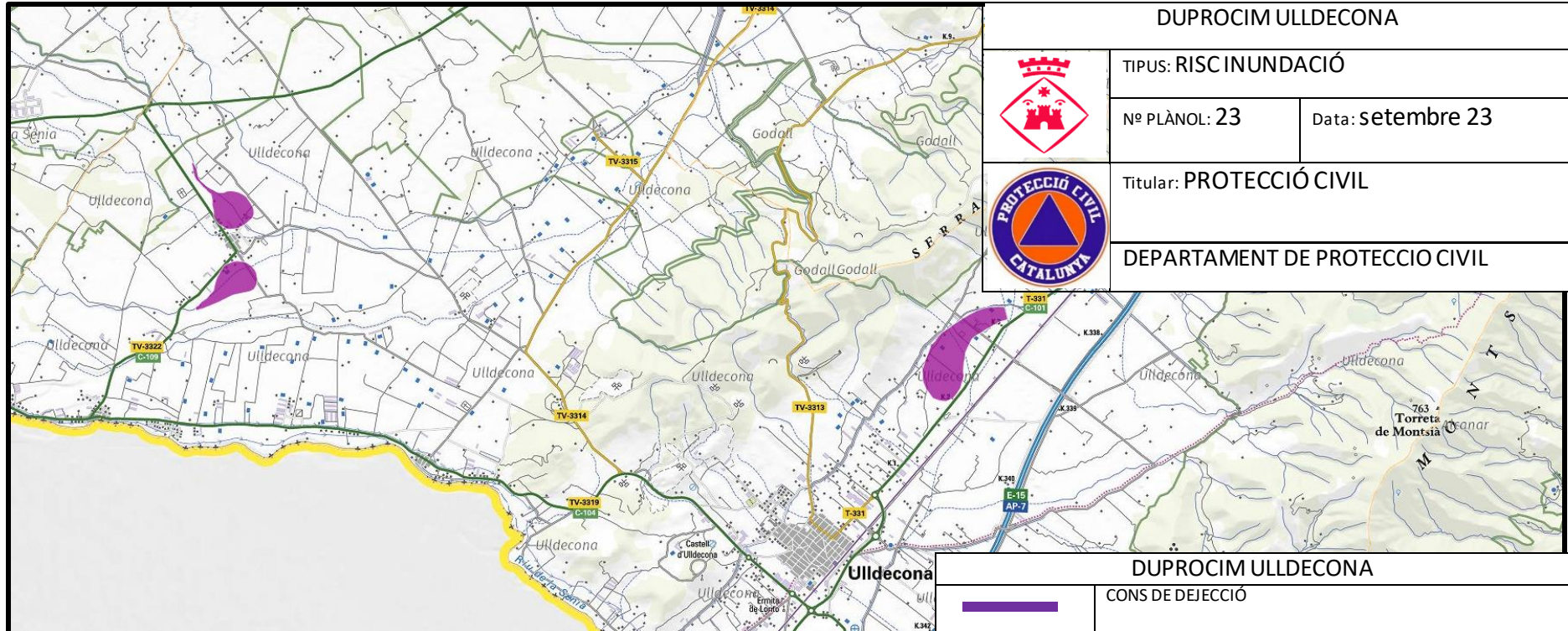


**Plànol 22.** Risc d'inundacions INUNCAT. Zones plans d'actuació Prioritaria.

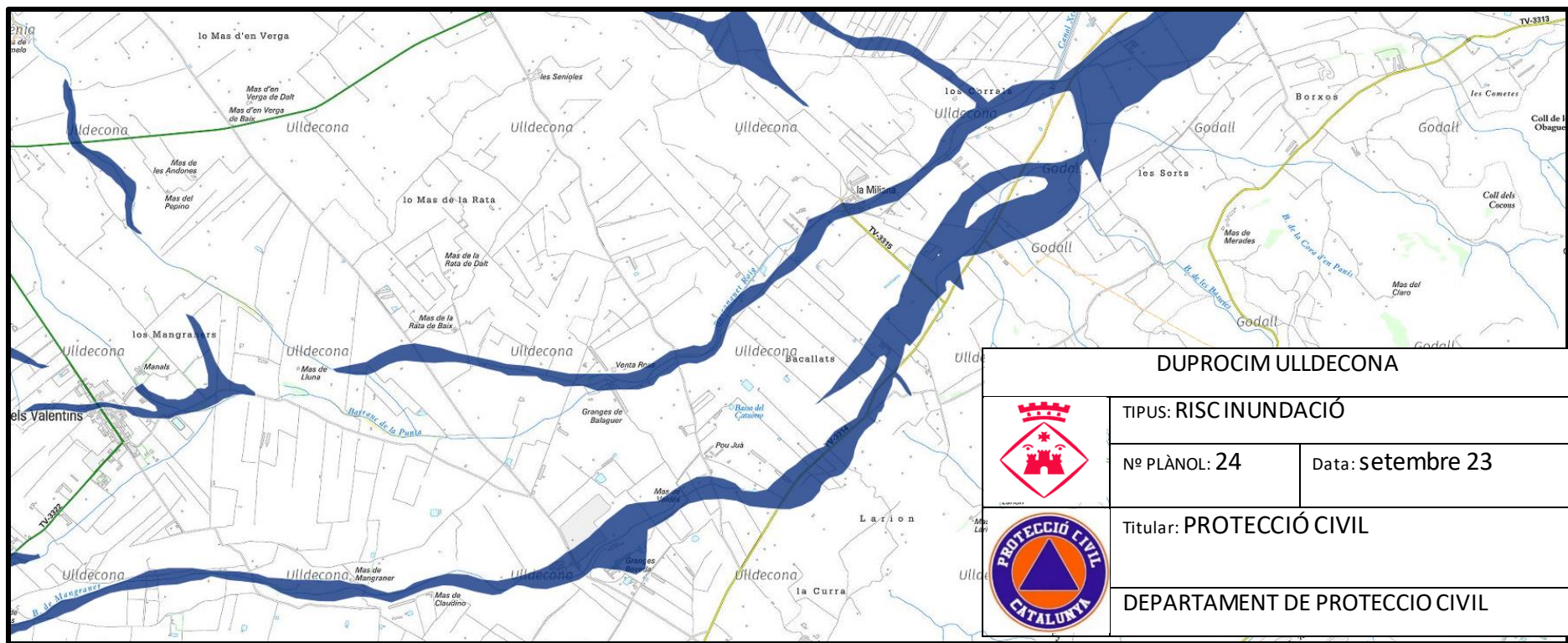


DUPROCIM ULLDECONA							
PAP-01	ELS VALENTINS	PAP-03	ELS CORRALS	PAP-05	BARRANC VALLDEBOUS	PAP-07	MAS DE CERVERA
PAP-02	LA MILIANA	PAP-04	CAMÍ MILIANA ULLDECONA	PAP-06	MAS DE VERGA	PAP-08	BARRANC DELS CLOTS

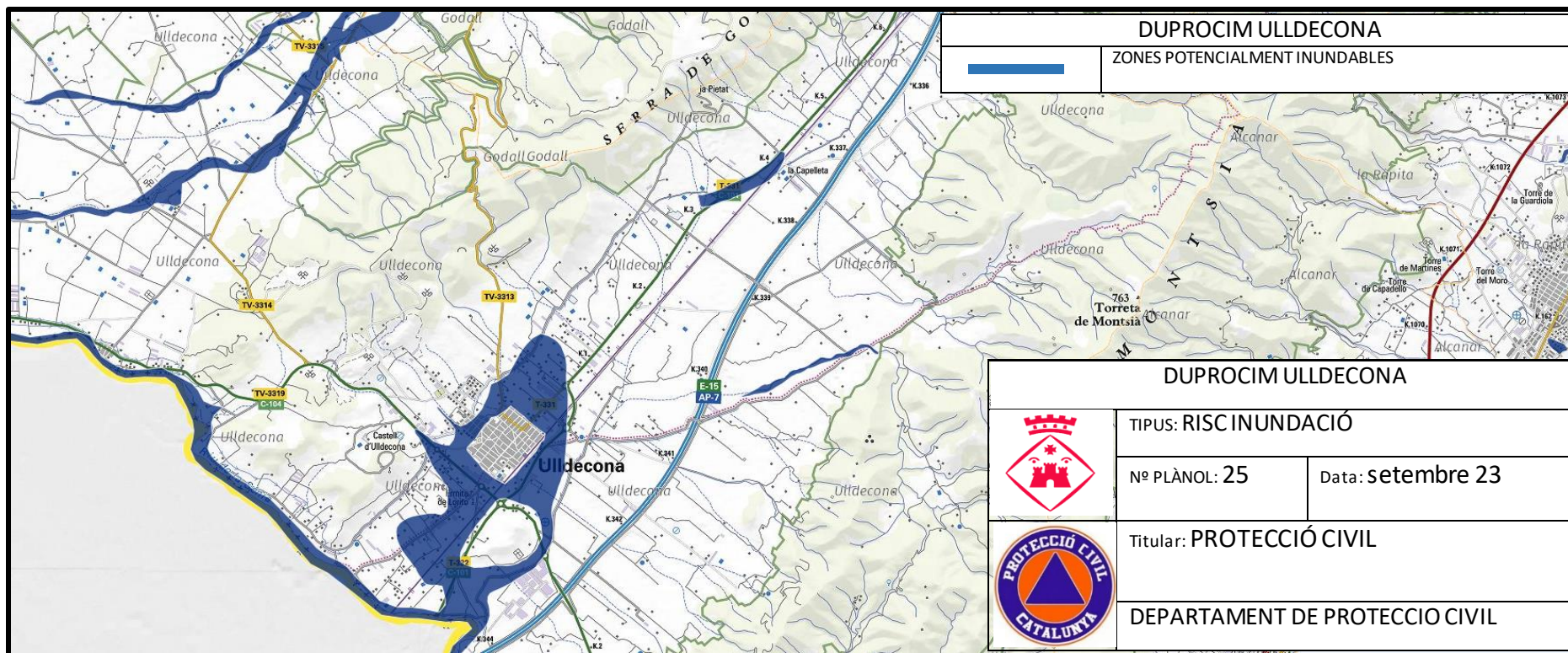
**Plànol 23. Risc d'inundacions INUNCAT. Cons de dejecció**



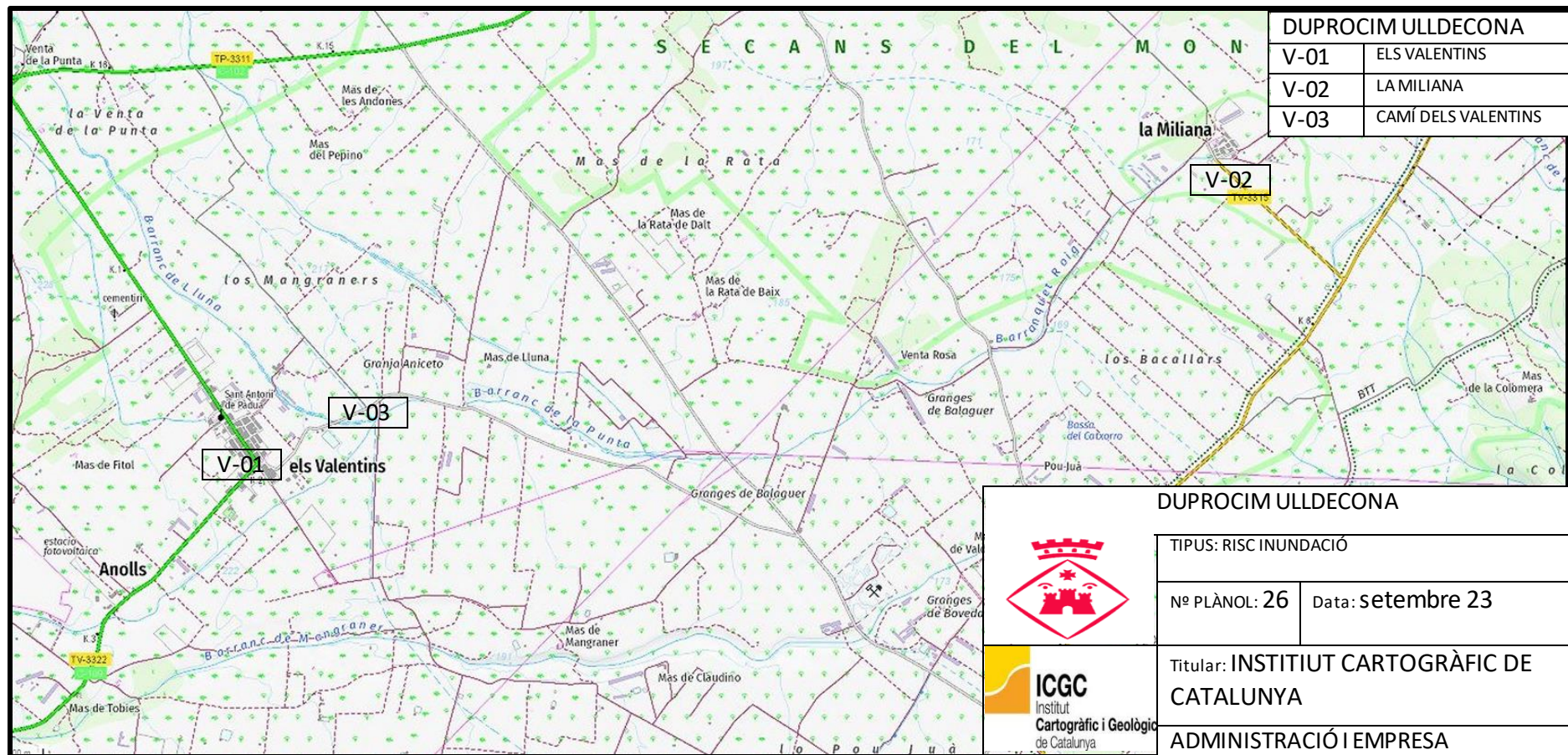
**Plànol 24. Risc d'inundació INUNCAT. Zones potencialment inundables.( ELS VALENTINS I LA MILIANA)**



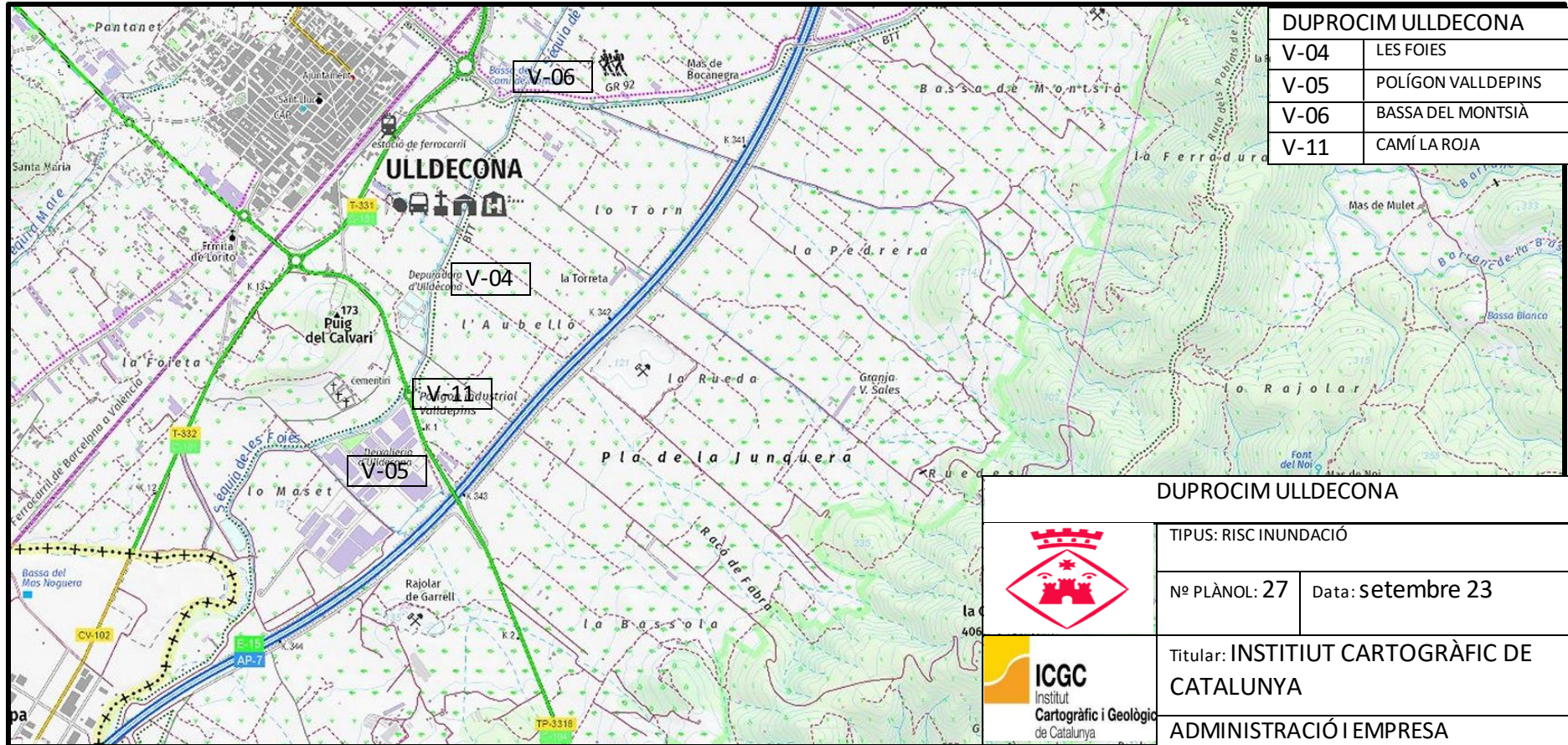
**Plànol 25. Risc d'inundació INUNCAT. Zones potencialment inundables. ( ULLDECONA)**



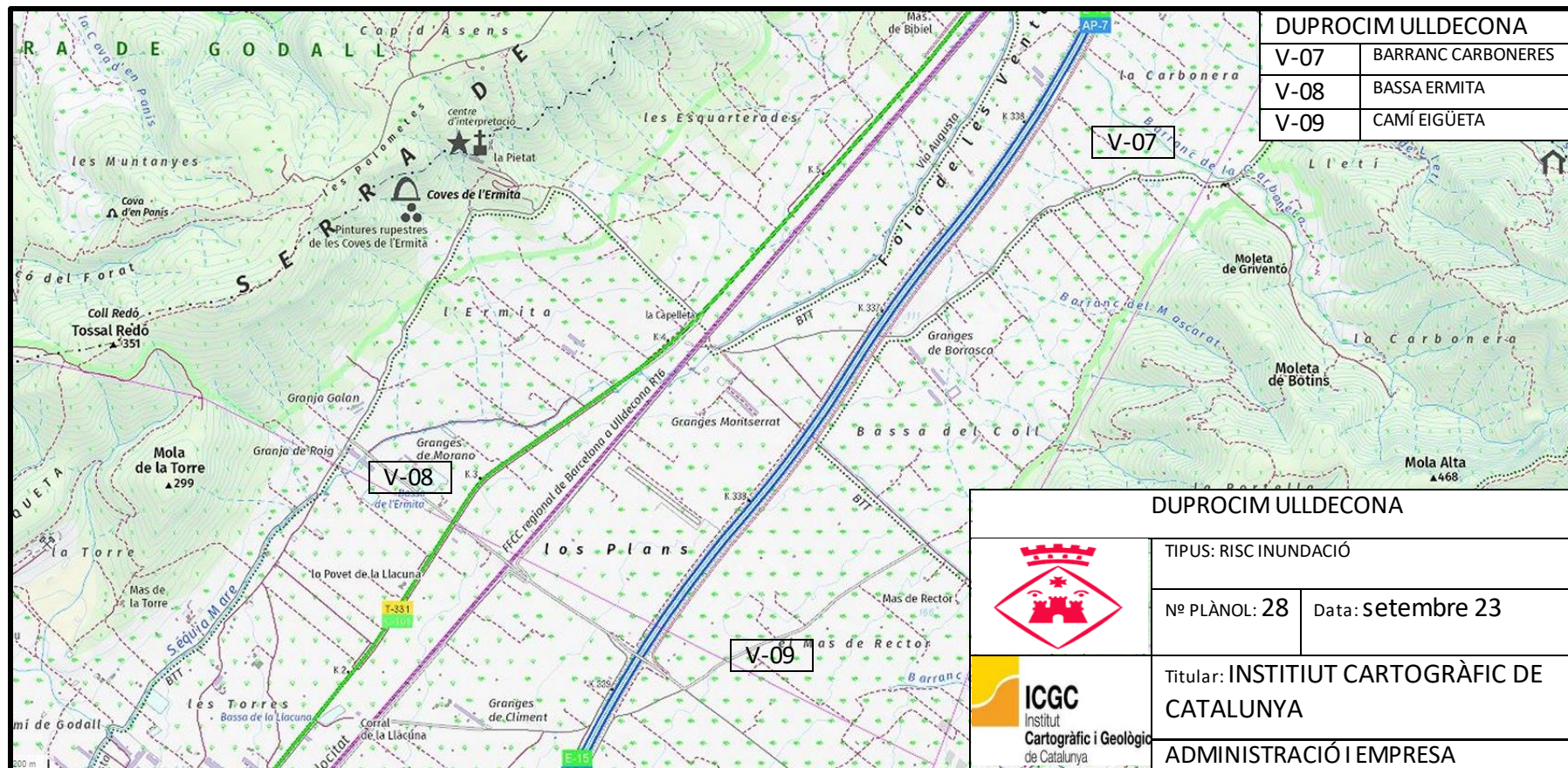
**Plànol 26.** Risc d'inundacions INUNCAT. Vulnerabilitat Municipal.



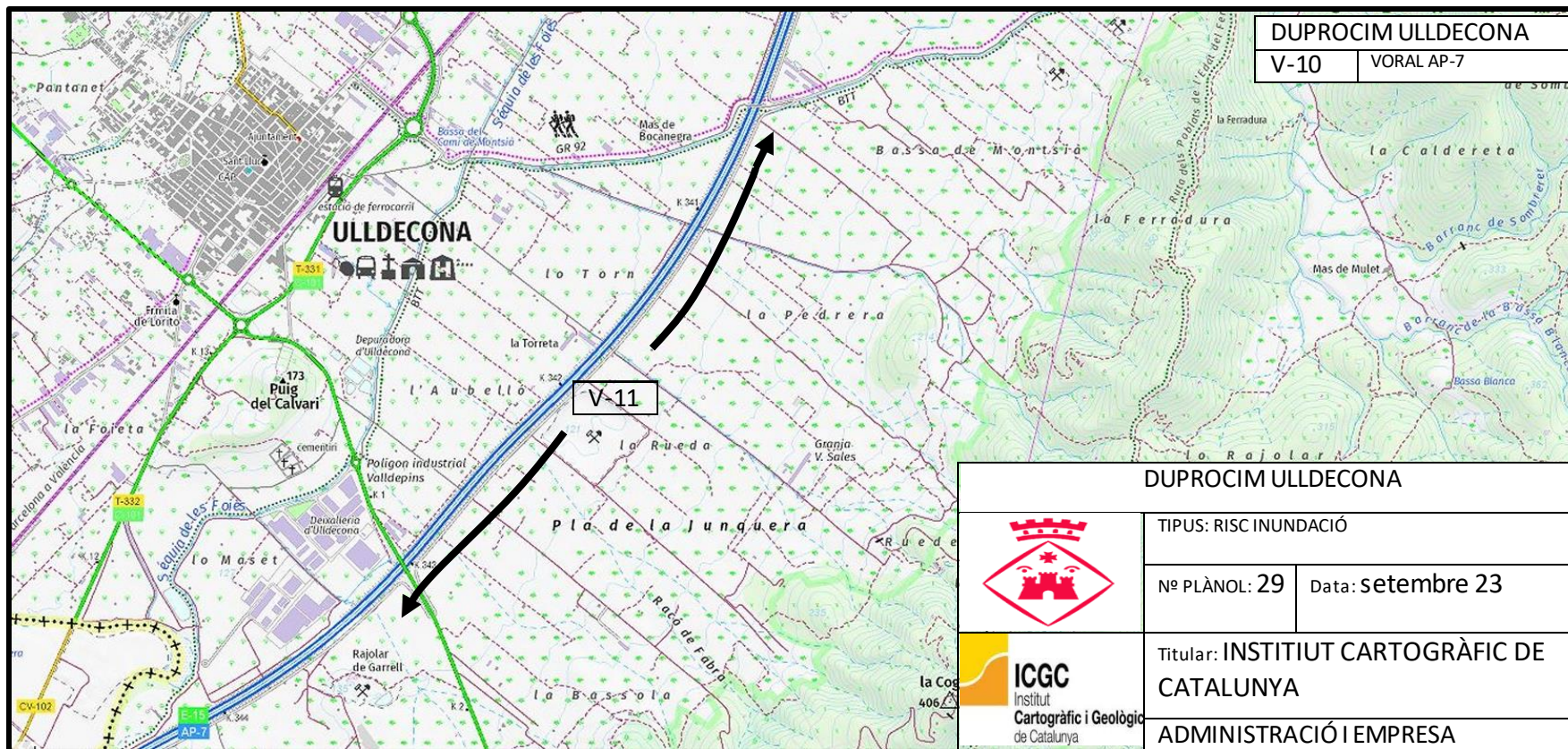
**Plànol 27. Risc d'inundacions INUNCAT. Vulnerabilitat Municipal.**



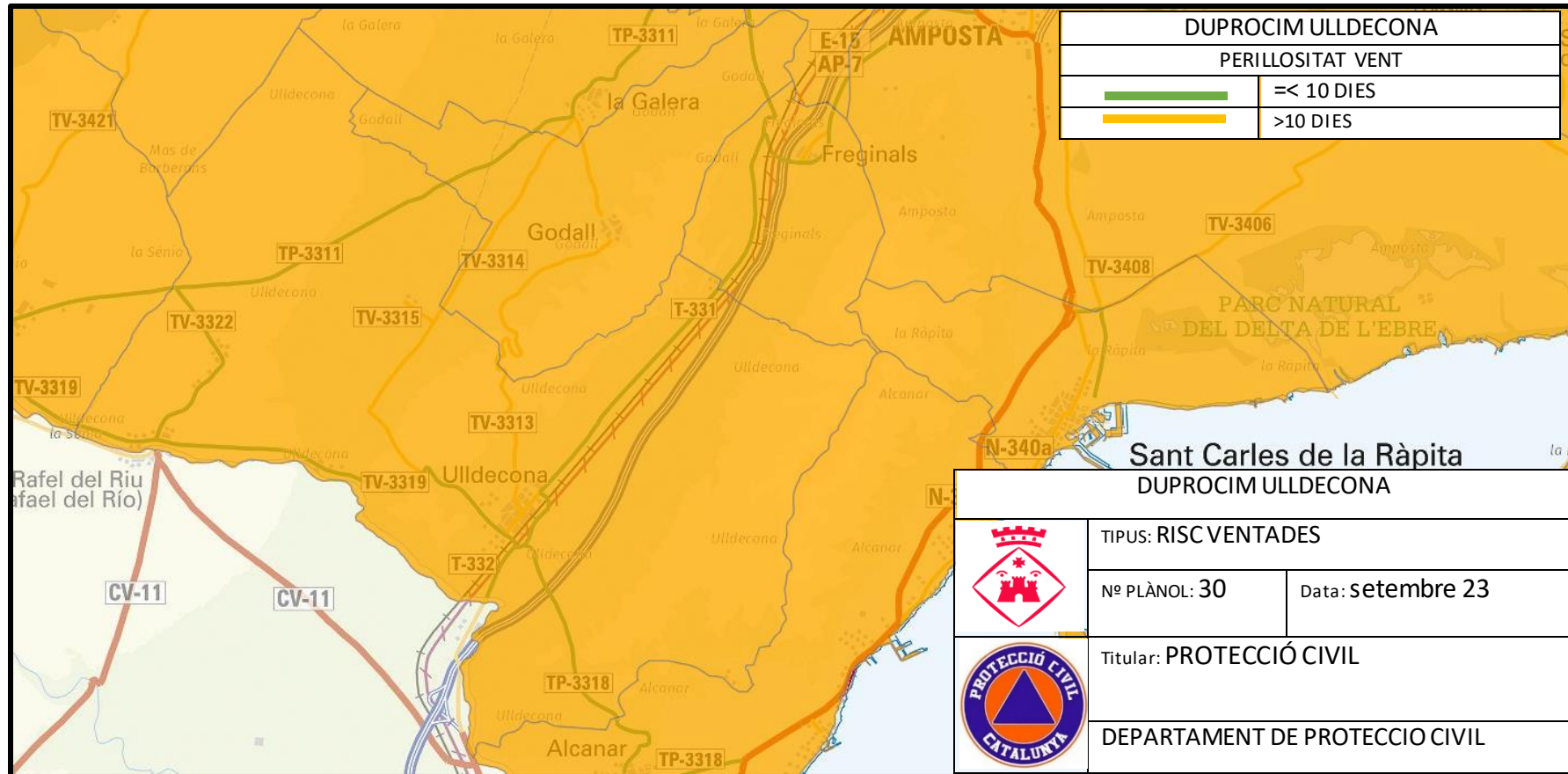
**Plànol 28.** Risc d'inundacions INUNCAT. Vulnerabilitat Municipal.



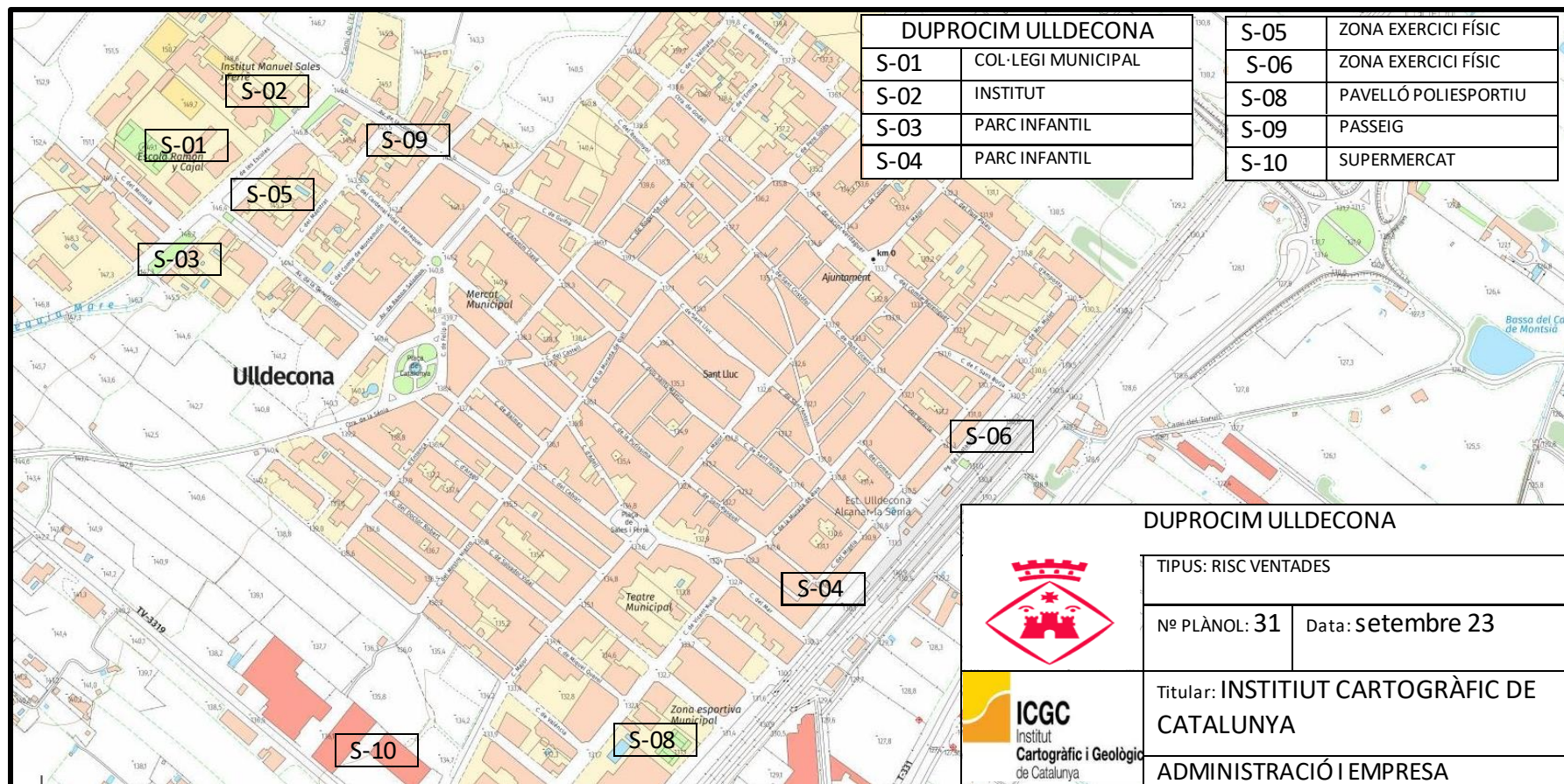
Plànol 29. Risc d'inundacions INUNCAT. Vulnerabilitat Municipal.



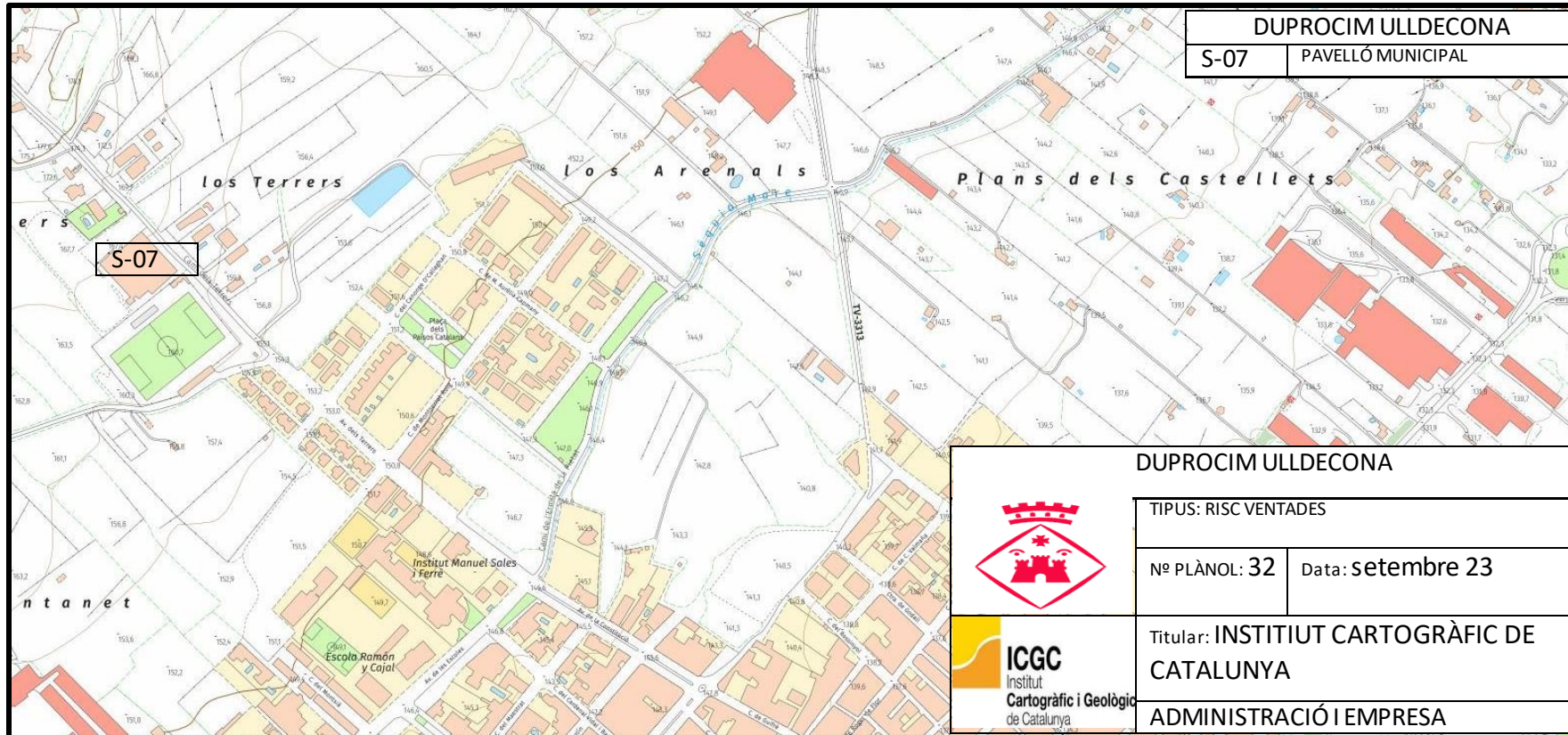
**Plànol 30.** Risc per vent VENCAT. Perillositat del vent.



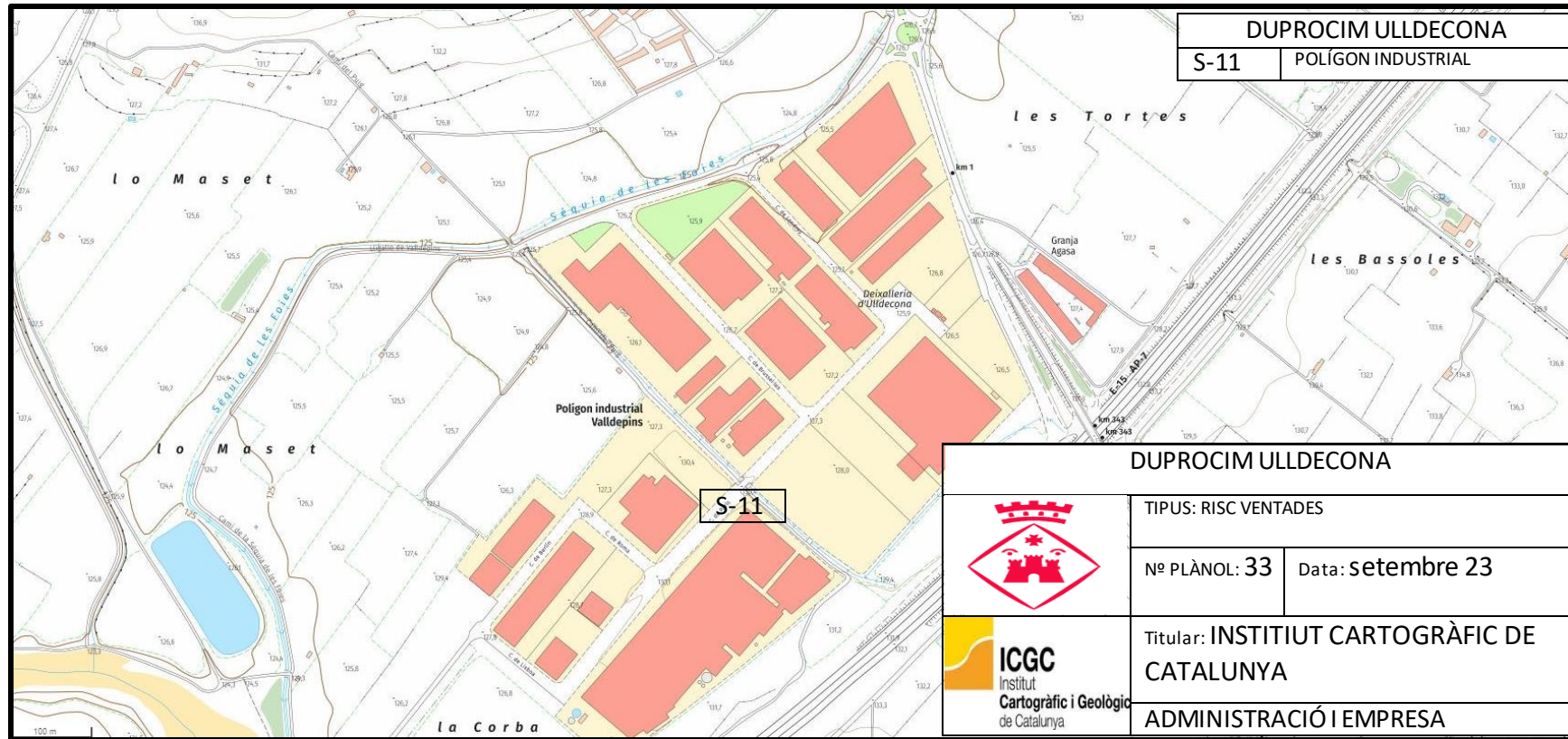
**Plànol 31. Risc per vent VENCAT. Vulnerabilitat municipal.**



**Plànol 32. Risc per vent VENCAT. Vulnerabilitat municipal.**



**Plànol 33. Risc per vent VENCAT. Vulnerabilitat municipal.**











## 8. Annexos

### 8.1 Criteris d'activació dels plans de protecció civil de la Generalitat

#### RISCOS TERRITORIALS

Risc	Situació	Fase d'activació
PROCICAT malalties transmissibles emergents amb potencial alt risc	<p><b>FASE 4 o FASE 5 declarada per l'OMS</b> quan es doni algun dels supòsits següents:</p> <ul style="list-style-type: none"> <li>• Sigui necessari imposar mesures de contenció per evitar la propagació de l'emergència associada a malaltia transmissible emergent d'alt risc               <ul style="list-style-type: none"> <li>• Casos aïllats confirmats a Catalunya</li> </ul> </li> <li>• No casos a Catalunya però sí confirmats a l'entorn</li> </ul>	PREALERTA
	<p><b>FASE 6 declarada per l'OMS</b> amb o sense casos aïllats confirmats a Catalunya, sempre i quan:</p> <ul style="list-style-type: none"> <li>• No hi hagi impacte al sistema sanitari (nivell 1)</li> <li>• No hi manquin subministraments bàsics (nivell 1)               <ul style="list-style-type: none"> <li>• No hi hagi impacte social</li> </ul> </li> </ul>	
	<p><b>Període post-pandèmic</b></p>	
	<p>També, quan el Grup d'avaluació de risc per a la població del Pla n'estableixi la necessitat per altres circumstàncies o motius estratègics</p>	
	<p><b>FASE 6</b> declarada per l'OMS i un <b>nombre considerable (≥350 per cada 100.000 habitants)</b> de casos estimats a Catalunya, sempre i quan:</p> <p>o Perill de col·lapse del sistema sanitari (nivell 2) o Alarma social evident o Alta incidència de baixes (nivell 1 o nivell 2)</p> <p><u>També, quan el Grup d'avaluació de risc per a la població del Pla n'estableixi la necessitat per altres circumstàncies o motius estratègics .</u></p>	ALERTA
<p><b>FASE 6</b> determinada per l'OMS i un <b>nombre considerable (≥700 per cada 100.000 habitants)</b> de casos estimats a Catalunya, quan a més, es produeix alguna de les circumstàncies següents:</p>	EMERGÈNCIA-1	

	<ul style="list-style-type: none"> <li>• Es produeix col·lapse del sistema sanitari (nivell 3)</li> <li>• Es produeix un risc molt important de col·lapse en la resta de serveis imprescindibles per al funcionament de la societat (nivell 2)</li> </ul>	
	<p><u>També, quan el Grup d'avaluació de risc per a la població del Pla n'estableixi la necessitat per altres circumstàncies o motius estratègics</u></p>	
	<p>FASE 6 declarada per l'OMS amb un nombre important (<math>\geq 3.500</math> per cada 100.000 habitants) de casos d'infecció estimats a Catalunya i amb taxa de mortalitat <math>&gt; 1\%</math> dels afectats o <math>0,5\%</math> de la població. També, quan el Grup d'avaluació de risc per a la població del Pla n'estableixi la necessitat per altres circumstàncies o motius estratègics</p>	<b>EMERGÈNCIA-2</b>

#### RISCOS ESPECIALS

Risc	Situació	Fase d'activació
<b>Risc químic en establiments industrials</b>	Per accidents de categoria 1 importants on es preveu que hi hagi com a única conseqüència danys materials a la instal·lació, sense cap tipus de dany fora de la indústria, encara que impliquin ajuda exterior.	<b>ALERTA</b>
	En accidents greus que poden implicar danys i víctimes a l'interior (categoria 2) i/o danys importants o àdhuc víctimes a l'exterior (categoria 3)	<b>EMERGÈNCIA</b>

Risc	Situació	Fase d'activació
<b>Incendis forestals</b>	Valoració conjunta dels indicadors següents: -El mapa dinàmic de perill d'incendis forestals. -El Pla Alfa (nivell 2). - El SISCOM (nivell 1) o simultaneïtat d'incendis de nivell inferior. -Altres indicadors que facin preveure un augment del nivell de vulnerabilitat i, per tant, de risc. -En incendis en què la situació es pugui solucionar amb els mitjans habituals de gestió d'emergències i l'afectació a la població	<b>PREALERTA</b>

	<p>sigui nul·la o reduïda. -A criteri de la Direcció del Pla, quan es produeixin situacions potencialment greus de GIF.</p> <p>Valoració conjunta dels indicadors següents: -El mapa dinàmic de perill d'incendis forestals.</p> <p>-El Pla Alfa (nivell 3).</p> <p>-El SISCOP (nivell 2) o simultaneïtat d'incendis de nivell inferior.</p> <p>-Altres indicadors que facin preveure un augment del nivell de vulnerabilitat i, per tant, de risc.</p> <p>-En incendis que, sense implicar risc per a les persones alienes a l'extinció i per als béns que no siguin de naturalesa forestal, es preveu que tinguin una duració prou important com perquè sigui necessària l'activació d'un dispositiu preventiu especial. -En incendis que impliquin un cert perill per a les persones i sigui apropiat ordenar-ne el confinament o l'evacuació.</p> <p>-En incendis importants ja controlats on es fa necessari un control de la zona afectada als efectes d'evitar que es produeixi una reactivació. -Altres supòsits, a criteri del Director o Directora del Pla, que justifiquin l'activació d'un dispositiu preventiu especial.</p>	<p><b>ALERTA</b></p>
	<p>En base als criteris següents:</p> <p>-Grau d'afectació a la població i actuacions sobre la mateixa (informació, evacuació, d'urbanitzacions, barris perifèrics, barris de nuclis urbans, etc.).</p> <p>-Extensió (nombre de municipis afectats, nombre d'hectàrees afectades depenent del tipus de terreny, etc.) (per exemple &gt;500 ha).</p> <p>-Mitjans necessaris.</p> <p>-Altres supòsits, a criteri de la Direcció del Pla, que justifiquin l'activació d'un dispositiu preventiu especial.</p>	<p><b>EMERGÈNCIA –</b></p> <p><b>1</b></p>



Risc	Situació	Fase d'activació
Inundacions	<p>-Quan el cabal que es desguassa de la presa sigui proper al que pot produir danys i/o inundacions aigües avall de la presa.</p> <p>-Per previsió meteorològica per pluja i/o hidrològiques:            *SMP de grau 2, a molt curt o curt termini.            *SMP de grau 3, a curt termini.</p> <p>-Que els nivells dels rius estiguin en un nivell proper al que produeix danys.</p> <p>-Per previsió meteorològica per estat de la mar:            *SMP de grau 2, a molt curt o curt termini.            *SMP de grau 3, a curt termini.</p> <p>-Que els nivells dels rius o del litoral estiguin propers als que poden produir danys.</p>	<b>PREALERTA</b>
	<p>-Quan és molt probable que es puguin produir inundacions importants a molt curt termini perquè és imminent el desbordament o quan s'hagi desbordat sense que es produeixin danys importants.</p> <p>-En el moment que en una presa s'hagi qualificat l'escenari d'aplicació de mesures correctores o escenari 1 i/o l'aigua que es desguassa de la presa sigui la que produeix desbordament sense que hi hagi danys importants.</p> <p>-Per previsió meteorològica per pluja i/o hidrològiques:            *SMP de grau 3, a molt curt termini.            *SMP de grau 4, a curt i a molt curt termini.            *SMP de grau 5, a curt i a molt curt termini.            *SMP de grau 6, a curt i a molt curt termini.</p> <p>-Al final d'un episodi d'inundacions importants, en el retorn gradual cap a la normalitat.</p> <p>-Altres supòsits, a criteri del director del pla, que justifiquin l'activació d'un dispositiu preventiu especial, com per exemple l'onatge que pot agreujar les inundacions,...</p>	<b>ALERTA</b>
	<p>Es produeixin inundacions en rius, rieres, torrents,...</p> <p>(produïdes per desgel o fusió de neu, obstrucció de lleres naturals o artificials, invasió de lleres, enfonsaments o dificultats de drenatge i/o acció de les mareas) que tinguin efectes importants però limitats sobre el territori. També</p>	

	<p>quan aquests efectes siguin produïts per l'estat de la mar.</p> <p>Aquestes circumstàncies s'avaluarà a partir de la informació que es disposi en el moment de l'emergència en base a criteris de grau d'afectació a la població i actuacions sobre la mateixa (informació, evacuació, etc.), magnitud, duració prevista (per exemple &gt;24 hores), extensió (nombre de municipis afectats, de vies de comunicació, etc.), mitjans necessaris, l'altura de l'aigua dels rius, embassaments, llacs, rieres, sobrepassa la llera (hi ha desbordament) i es preveu que es comencin a produir danys importants, alçada de les onades que faci preveure danys importants.</p> <p>-Per escenari excepcional o escenari 2 en preses i/o el desguàs de la presa sigui la que produeix danys importants aigües avall de la presa.</p> <p>-Excepcionalment, la direcció del pla podrà valorar l'activació del pla en emergència 1, amb caràcter preventiu, quan es doni la confluència de circumstàncies extremes: que l'episodi de greus inundacions sigui imminent degut a la imminència de precipitacions excepcionals i sempre i quan es donin altres circumstàncies que puguin agreujar el fenomen, com ara que el terreny estigui saturat com a conseqüència d'episodis abundants de precipitacions recents i que la capacitat dels cursos</p>	<b>EMERGÈNCIA 1</b>
	<p>- Es produeixi una gran inundació o conjunt d'inundacions simultànies (produïdes per pluges molt fortes, desgel o fusió de neu, obstrucció de lleres naturals o artificials, invasió de lleres, enfonsaments o dificultats de drenatge i/o acció de les marees o per estat de la mar) que afectin una extensió important del territori. També en base als criteris anteriorment esmentats (per exemple que afecti a més d'una regió d'emergències o posi en perill greu nuclis importants de població).</p> <p>-Per escenari límit o escenari 3 en preses i/o el desguàs de la presa sigui la que produeix danys molt importants aigües avall de les presa.</p>	<b>EMERGÈNCIA 2</b>

Risc	Situació	Fase d'activació
Ventades	- Previsió de ventades amb un SMP grau 1 a la comarca del Barcelonès. - Previsió de ventades amb un SMP grau 2 a les comarques de densitat de població alta - Previsió de ventades amb un SMP grau 3 a les comarques de densitat de població baixa	<b>PREALERTA</b>
	Previsió de ventades amb un SMP grau 2 a la comarca del Barcelonès. - Previsió de ventades amb un SMP grau 3 a les comarques de densitat de població alta. - Previsió de ventades amb un SMP grau 4 a qualsevol comarca. - Previsió de ventades amb un SMP grau 5 a qualsevol comarca. - Previsió de ventades amb un SMP grau 6 a qualsevol comarca. - El vent està provocant danys poc importants d'abast territorial limitat.	<b>ALERTA</b>
	- El vent està provocant danys importants i amb un abast territorial extens.	<b>EMERGÈNCIA</b>

## 8.2 Consells d'autoprotecció de risc

A continuació es presenten els principals consells d'autoprotecció pels diferents riscos.

Es pot consultar tota la informació actualitzada sobre què cal fer en cas d'emergència al web:

[http://interior.gencat.cat/ca/arees\\_dactuacio/proteccio\\_civil/consells\\_autoproteccio\\_emergencia](http://interior.gencat.cat/ca/arees_dactuacio/proteccio_civil/consells_autoproteccio_emergencia)

## INCENDIS FORESTALS

### Consells d'autoprotecció per a la població en cas de risc per incendis

#### Si l'incendi s'acosta a casa teva

- En primer lloc, manté la calma.
- Retira els objectes que es puguin cremar del voltant de la casa i també els mobles del jardí.
- Tanca les finestres, els porticons, la trampa del tiratge de la xemeneia i les ampolles de gas de l'exterior. Evita que hi entrin espurnes.
- Tingues a mà una llanterna perquè l'electricitat es pot tallar.
- Facilita l'entrada dels equips de socors a la teva propietat.
- En tot moment estigues atent a les indicacions dels responsables municipals, els bombers i la policia.

- En cas d'evacuació:
- Tanca tota la casa.
- Desconnecta la llum i el gas.
- Perquè l'evacuació sigui ràpida i ordenada, agafa l'imprescindible (la documentació, diners i medicaments).
- Si l'incendi és a la teva porta:
- Entra a casa amb tota la teva família i els animals domèstics i no l'abandonis fins que el foc no hagi passat.
- Tanca totes les portes, tant les interiors com les exteriors, i les entrades de respiració i ventilació, per aturar qualsevol aspiració d'aire.
- Desconnecta els subministraments de butà, gas natural, gasoil, etc.
- Col·loca les mànegues del jardí de tal manera que arribin a qualsevol racó de la casa. Omple d'aigua la banyera, les piques, etc. i, si tens temps, treu les cortines.
- No t'esveris encara que el fum penetri a la casa: posa tovalloles mullades sota les portes i ruixa-les sovint per evitar que s'escalfin.
- Protegeix-te amb roba de cotó o llana, amb unes ulleres i un mocador moll.
- Si el fum és espès, deixa els llums encesos per millorar la visibilitat i per facilitar que et trobin.
- Deixa els documents i els objectes de valor dins el cotxe, al garatge, amb les portes tancades, per si has de fugir.

#### Si ets a camp obert

- Allunya't del front del foc pels costats. És vital fugir en la direcció oposada a l'avenç del foc i del fum,
- Entra a la zona ja cremada el més aviat possible.
- Regula la respiració: unes inspiracions poc profundes i lentes, agafant l'aire de prop de terra, evitant inhalar el fum espès.
- Si pots, mulla un mocador per tapar-te la cara i evita així els efectes nocius del fum.
- No et refugiïs a pous ni coves, ja que l'oxigen pot acabar-se ràpidament. Evita també les zones pendents, els ports de muntanya i les valls estretes, perquè l'aire calent tendeix a pujar.
- En cas de perill imminent, estira't de boca terra.

#### Si ets al cotxe

- Si hi ets a temps, busca un lloc arrecerat i atura't. Si el front del foc travessa la carretera, no surtis del vehicle, tanca els vidres i encén els fars perquè et puguin trobar entre el fum.

## RISC DE VENTADES

### Consells d'autoprotecció per a la població en cas de risc de ventades

#### Si us trobeu a casa:

- Tanca i assegura portes, finestres i tendals. Abaixa completament les persianes i, si són de cordó, subjecta-les bé.
- Eviteu deixar testos o altres objectes no estàtics a les façanes i terrasses i recolliu la roba dels estenedors per evitar que el vent els pugui fer caure al carrer i provocar un accident.

#### Si us trobeu a l'exterior:

- Vigileu amb el mobiliari urbà, l'enllumenat dels carrers, les motos i els cotxes aparcats, les grues, els contenidors de brossa, l'arbrat i tot allò que el vent pugui fer caure.
- No pugueu a llocs alts i exposats al vent, com ara les bastides o altres construccions.
- Eviteu els parcs, els jardins i les zones boscoses. Si sou a una zona arbrada, vigileu amb els arbres que puguin caure i eviteu totes les activitats amb foc. Tingueu en compte també la proximitat dels arbres als edificis: el vent els podria fer caure a sobre.

#### Si heu de conduir:

- Consulteu les prediccions del temps i l'estat de les carreteres. Si es preveuen vents forts, eviteu desplaçar-vos per carretera.
- Si és imprescindible desplaçar-vos, tingueu molta precaució perquè us podeu trobar obstacles a la via.
- Cal alentir la marxa per poder mantenir la trajectòria del vehicle corregint les desviacions, és important subjectar el volant amb fermesa.
- Sigueu prudents en els avançaments i mantingueu les distàncies laterals adequades amb els altres vehicles.
- Si conduïu vehicles de grans dimensions o amb remolc, extremeu les precaucions perquè teniu més risc de sortir-vos de la via o bolcar.

#### Si heu de fer una activitat de lleure:

- Aneu amb compte en practicar esports a l'aire lliure.
- A la muntanya, extremeu les precaucions i no us apropau ni passegeu pels penya-segats. Tingueu en compte que el vent pot arrossegat objectes voluminosos (per exemple, pedres per un pendent pronunciat)

## RISC D'INUNDACIONS

### Consells d'autoprotecció per a la població en cas de risc d'inundacions i forts aiguats

La pluja d'intensitat forta caiguda en un temps breu pot provocar desbordaments o inundacions de

rius, torrents, etc. La tardor és l'època de l'any en la qual aquest risc és més elevat a Catalunya.

Recomanacions bàsiques:

- Escolta la ràdio (RNE, Catalunya Ràdio, ràdio local) per informar-te de la possibilitat de pluges intenses o riuades, de l'estat de les carreteres i, si s'escau, de les mesures de precaució i dels consells d'actuació que es donin a la població. Protegeix-te després que s'hagi anunciat que augmenta el nivell de les aigües.

Què has de fer si ets dins de casa o d'un edifici:

- Obturar les esclotxes de les portes, de les finestres i dels respiradors si l'edifici pot quedar afectat.
- Conduir els animals domèstics a llocs alts i protegits.
- Col·locar els documents importants, els objectes valuosos, els aliments i l'aigua potable als pisos alts.
- Posar els productes perillosos en llocs protegits.
- Desconnectar l'interruptor general de l'electricitat.
- Posar-te a les zones altes, no baixar als soterranis. Què has de fer si ets a l'aire lliure:
- Allunyar-te dels ponts, les rieres, els torrents o les zones inundables.
- No estacionar el cotxe als ponts, ni al costat de rius o zones inundables; tampoc s'hi ha d'acampar, per evitar l'arribada per sorpresa d'una crescuda d'aigua o d'una riuada, que et podria arrossegar.
- Circular preferentment per rutes principals i autopistes i moderar la velocitat.
- No creuar mai amb un vehicle guals que salvin barrancs o altres trams de carretera si estan inundats ja que la força de l'aigua podria arrossegar-te.
- Si tens problemes de visibilitat a causa de la pluja, aparca al voral i senyalitza la teva situació.
- Allunya't de la base dels turons per evitar que t'atrapi l'aigua que baixa pels vessants i que sovint arrossega fang, restes d'arbres i pedres. Vés a les parts més altes de la zona on et trobis per evitar les riuades.

### Tempestes elèctriques

Les tempestes són borrasques locals intenses, provocades per cúmuls nuvolosos. Els vendavals i llamps que ocasionen poden provocar danys i, sobretot, la pedra pot afectar l'agricultura.

Recomanacions bàsiques:

- Refugia't dins de casa o d'un edifici
- Tanca les portes i les finestres
- Escolta les butlletins meteorològics de la ràdio
- No deixis res a fora de la casa quan s'anunciï una tempesta: entra tots els objectes que el

vent es pugui emportar ja que podrien convertir-se en projectils perillosos.

- Desconnecta l'interruptor general de l'electricitat. No telefonis, deixa les línies lliures per als equips de socors.

## **RISC DE SUBSTÀNCIES PERILLOSES**

### **Consells d'autoprotecció per a la població**

En determinades instal·lacions industrials s'empren productes perillosos. També es transporten per carretera, ferrocarril, vaixell, etc. Alguns accidents en aquestes activitats industrials o en el transport poden comportar un risc important per a la població i el medi ambient.

Recomanacions en situació de crisi:

Si hi ha un núvol tòxic, has d'actuar de manera diferent si ets dins d'un edifici o fora.

Si ets a casa o dins d'un edifici:

- Confina-t'hi, si és possible a les habitacions més interiors.
- Tanca les portes i les finestres.
- Para els sistemes de climatització i ventilació.
- Segueix les instruccions de les autoritats.
- Escolta la ràdio per saber l'evolució de l'emergència i les accions a seguir.
- No fumis, no encenguis foc.
- No utilitzis el telèfon, deixa les línies lliures per als equips de socors.
- Para els sistemes de climatització i ventilació.
- No vagis a buscar els nens a l'escola, els professors en tindran cura.

Si ets a l'exterior, tingues en compte que:

- Un vehicle no és un lloc segur: confina't al primer edifici que trobis a prop.
- Si vas a peu, refugia't al primer edifici que trobis.

Què has de fer si hi ha perill d'explosió i ets a casa o en un edifici:

- Allunya't de les finestres i confina't a la part oposada al lloc on s'espera l'explosió.
- Protegeix els vidres fent-hi una creu amb cinta aïllant.
- Baixa les persianes i corre les cortines.
- Utilitza les taules, les cadires i els mobles com a barrera.

Què has de fer si hi ha perill d'explosió i ets a l'aire lliure:

- Protegeix-te darrere de talussos naturals.
- Observa els consells precedents: són els consells d'autoprotecció per a la població.
- Informa't de la zona segura, on s'ha d'actuar. No entris a cap edifici ni estructura de la qual no coneguis el risc.
- Estigues atent a la direcció i la força del vent.
- Informa't periòdicament de la situació.
- La roba i el calçat han de donar-te protecció. Vesteix i calça adequadament.
- **NO T'ARRISQUIS INÚTILMENT!**

### Recomanacions generals

- Utilitzar l'equipament de protecció individual adient segons el tipus de contaminant: roba de protecció, guants, mascareta, bata o granota, quan s'hagi de treballar amb agents químics.
- Respectar les normes d'higiene generals: no fumar, no menjar, no beure ni prendre begudes alcohòliques mentre es realitzen les tasques de neteja.
- Rentar-se acuradament les mans abans i després de la manipulació de qualsevol agent químic.
- Informar-se abans de començar a realitzar les tasques de neteja, de les actuacions a fer en cas d'exposició aguda accidental.
- En cas de malestar o d'aparició d'alteracions a la pell, cal anar immediatament a un centre mèdic.

### En cas que el producte causant de la contaminació, sigui un derivat pesant del petroli (a més de les recomanacions generals):

- Per a la neteja de la pell no s'han d'utilitzar dissolvents, benzina o d'altres productes abrasius. Per eliminar el fuel de la pell en primer lloc caldrà treure'n el màxim possible amb paper absorbent i dissoldre els residus restants amb productes greixosos (olis, vaselina o productes similars). A continuació cal netejar la pell amb aigua i sabó.

En el cas que afecti els ulls, es netejaran amb molta aigua durant més de 10 minuts,

- Observa els consells precedents: consells generals d'autoprotecció per a la població.
- Informa't de la zona segura, on has d'actuar. No entris a cap zona de la qual no coneguis el risc.
- Informa't periòdicament de la situació.
- Estigues atent a la previsió meteorològica.
- La roba i el calçat han de donar-te protecció. Vesteix i calça adequadament.

**NO T'ARRISQUIS INÚTILMENT!**