



Ajuntament
de Gavà

Document únic de protecció civil municipal (DUPROCIM)

Riscos territorials, risc per incendis forestals, risc per inundacions, risc per nevades, risc aeronàutic, risc per contaminació d'aigües marines, risc per sismes, risc per ventades i risc per pandèmies

Febrer de 2023

CÒPIA PÚBLICA



H A B I T A T G E , U R B A N I S M E I A C T I V I T A T S



Diputació
Barcelona

Aquest Document Únic de Protecció Civil, va ser aprovat **INICIALMENT** tal com disposa l'acord de Ple de l'Ajuntament de Gavà de data 23 de febrer de 2023, no havent hagut al·legacions es considera aprovat **DEFINITIVAMENT**:

La Secretària

Maria Eugenia
Abarca Martínez -
DNI
(TCAT)

Firmado digitalmente por
Maria Eugenia Abarca
Martínez - DNI
(TCAT)
Fecha: 2023.05.24 13:37:56
+02'00'

EQUIP REDACTOR:



Pol Chumillas Botam
Tècnic redactor

ENS DESTINATARI:



CONTRACTACIÓ I GESTIÓ:

**DIPUTACIÓ DE BARCELONA / ÀREA D'INFRAESTRUCTURES I ESPAIS
NATURALS**
GERÈNCIA DE SERVEIS D'HABITATGE, URBANISME I ACTIVITATS
Oficina d'Activitats Regulades i Programes en Protecció Civil


Esther Morancho Farré

Tècnic Director


| | | |
|--|--|--|
|  | <p style="text-align: center;">Gavà DOCUMENT ÚNIC DE PROTECCIÓ CIVIL MUNICIPAL (DUPROCIM)</p> | <p>Data: 7 febrer de 2023 Revisió: 1</p> |
|--|--|--|

ÍNDEX

| | |
|--|----|
| Document 1. Generalitats i Organització Municipal | 3 |
| 1.1. Introducció, normativa i disposicions legals | 4 |
| 1.2. Dades generals del municipi | 6 |
| 1.2.1. IDENTIFICACIÓ DEL MUNICIPI | 6 |
| 1.2.2. SITUACIÓ GEOGRÀFICA | 7 |
| 1.2.3. DADES DE POBLACIÓ | 7 |
| 1.2.4. INFRAESTRUCTURES I VIES DE COMUNICACIÓ | 8 |
| 1.2.5. SERVEIS BÀSICS..... | 13 |
| 1.2.6. CLIMATOLOGIA..... | 16 |
| 1.2.7. OROGRAFIA I HIDROLOGIA..... | 17 |
| 1.3. Organització municipal de protecció civil | 19 |
| 1.3.1. ESTRUCTURA, FUNCIONS I RESPONSABILITATS | 19 |
| 1.3.2. CENTRES DE COORDINACIÓ | 24 |
| 1.3.2.1. Centre de recepció d'alarmes (CRA) | 24 |
| 1.3.2.2. Centre de Coordinació Operativa Local (CECOPAL)..... | 25 |
| 1.4. Programa i procediment d'implantació, simulacres, manteniment, revisió i actualització | 27 |
| 1.4.1. PROGRAMA DE LA IMPLANTACIÓ DEL PLA | 27 |
| 1.4.2. MANTENIMENT DEL PLA | 28 |
| 1.4.3. PROGRAMA D'EXERCICIS I SIMULACRES | 28 |
| 1.5. Bases per al pla de recuperació previst a l'article 31 de la Llei 4/1997 | 34 |
| Document 2. Anàlisi de Risc | 36 |
| 2.1. Riscos territorials | 37 |
| 2.2. Riscos especials | 38 |
| 2.3. Riscos específics | 40 |
| Document 4. Procediments Operatius per Risc | 41 |
| 4.1. Procediment operatiu (per risc) | 42 |
| 4.1.1. Criteris d'activació. Nivells | 42 |
| 4.1.2. Tasques preventives i operatives associades a cadascun dels nivells..... | 43 |
| 4.1.3. Avisos: organització, sistemes i recorreguts d'avís | 60 |
| 4.1.4. Procediments de relació i d'integració amb els plans d'àmbits superior..... | 64 |
| 4.2. Mesures de protecció a la població | 64 |
| 4.2.1. Execució de l'evacuació | 64 |
| 4.2.2. Zones d'allunyament | 65 |


| | | |
|--|---|---|
|  | <p style="text-align: center;">Gavà</p> <p style="text-align: center;">DOCUMENT ÚNIC DE PROTECCIÓ CIVIL MUNICIPAL (DUPROCIM)</p> | <p>Data: 7 febrer de 2023</p> <p>Revisió: 1</p> |
|--|---|---|

| | |
|---|-----------|
| 4.2.3. Pautes de confinament | 66 |
| 4.3. Centres d'acollida. Tipologia | 67 |
| Document 5. Fitxes d'actuació | 69 |
| Document 7. Cartografia específica (per cada risc) | 76 |
| Annexos..... | 79 |
| Annex I. Criteris d'activació dels plans de protecció civil de la Generalitat..... | 80 |
| Annex II. Models de declaració d'activació i altres comunicats i disposicions | 93 |
| Annex III. Consells d'autoprotecció pel risc | 96 |
| Annex IV. Plans d'autoprotecció associats..... | 103 |

| | | |
|---|---|---|
|  <p>Ajuntament de Gavà</p> | <p>Gavà</p> <p>DOCUMENT ÚNIC DE PROTECCIÓ CIVIL MUNICIPAL (DUPROCIM)</p> | <p>Data: 7 febrer de 2023</p> <p>Revisió: 1</p> |
|---|---|---|

Document 1.

Generalitats i Organització Municipal

| | | |
|---|---|---|
|  <p>Ajuntament de Gavà</p> | <p>Gavà</p> <p>DOCUMENT ÚNIC DE PROTECCIÓ CIVIL MUNICIPAL (DUPROCIM)</p> | <p>Data: 7 febrer de 2023</p> <p>Revisió: 1</p> |
|---|---|---|

1.1. Introducció, normativa i disposicions legals

El Document Únic de Protecció Civil Municipal és el document que estableix el marc orgànic i funcional previst per a un municipi, amb l'objecte de prevenir i controlar els riscos sobre les persones i els béns i donar resposta adequada a les possibles situacions d'emergència del municipi, sota responsabilitat del titular del pla i garantint la integració d'aquestes actuacions amb el sistema autonòmic de protecció civil.

Degut a què Gavà és una població afectada per diversos riscos territorials (emergències pel transport de viatgers per ferrocarril, emergències per onades de calor i fred i emergències per concentració de persones) i riscos especials com el risc d'incendi forestal, risc d'inundacions, risc de nevades, risc sísmic, risc de ventades, risc de contaminació d'aigües marines, risc d'emergències aeronàutiques i risc per pandèmies, d'acord amb la Llei 4/1997 de protecció civil de Catalunya, l'Ajuntament resta obligat a elaborar i implantar el Pla de protecció civil municipal, del qual aquest document n'és la base.


D'altra banda, el Document Únic de Protecció Civil Municipal, s'ha realitzat, a banda del Decret 155/2014, de 25 de novembre, pel qual s'aprova el contingut mínim per a l'elaboració i homologació dels plans de protecció civil municipal i s'estableix el procediment per a la seva tramitació conjunta, d'acord amb les disposicions legals, Plans d'emergència i normativa que es descriu a continuació:

A nivell municipal:


- Pla Bàsic d'Emergències Municipals, homologat per la Comissió de Protecció Civil de Catalunya en data 13 de febrer de 2014.
- Pla d'actuació municipal per risc d' Incendis Forestals (INFOCAT) homologat per la Comissió de Protecció Civil de Catalunya en data 05 de març de 2015.
- Pla d'actuació municipal per risc de Nevades (NEUCAT) homologat per la Comissió de Protecció Civil de Catalunya en data 17 d'octubre de 2006.
- Pla d'actuació municipal per risc d' Inundacions (INUNCAT) homologat per la Comissió de Protecció Civil de Catalunya en data 18 de desembre de 2008.
- Agrupació de Defensa Forestal de Gavà, constituïda el dia 21 de juliol de 1988.

A nivell autonòmic:

- Decret 161/1995, de 16 de maig, pel qual s'aprova el Pla de protecció civil de Catalunya (PROCICAT).
- Acord GOV/141/2014, de 21 d'octubre, pel qual s'aprova la revisió del Pla especial d'emergències per incendis forestals de Catalunya (INFOCAT).
- Acord GOV/14/2015, de 10 de febrer, pel qual s'aprova la revisió del Pla especial d'emergències per inundacions de Catalunya (INUNCAT).

| | | |
|---|---|---|
|  <p>Ajuntament de Gavà</p> | <p>Gavà</p> <p>DOCUMENT ÚNIC DE PROTECCIÓ CIVIL MUNICIPAL (DUPROCIM)</p> | <p>Data: 7 febrer de 2023</p> <p>Revisió: 1</p> |
|---|---|---|

- Acord GOV/149/2021, de 14 d'octubre, pel qual s'aprova la revisió del Pla especial d'emergències sísmiques a Catalunya (SISMICAT).
- Acord GOV/126/2014, de 23 de setembre, pel qual s'aprova la revisió del Pla especial d'emergències per nevades a Catalunya (NEUCAT).
- Acord GOV/115/2017, d'1 d'agost, pel qual s'aprova el Pla especial d'emergències per risc de vent a Catalunya (VENTCAT).
- Acord GOV/128/2010, de 13 de juliol, pel qual s'aprova el Pla especial per a emergències aeronàutiques a Catalunya (AEROCAT).
- Acord GOV/15/2015, de 10 de febrer, pel qual s'aprova la revisió del Pla especial d'emergències per contaminació de les aigües marines de Catalunya (CAMCAT).
- Acord GOV/58/2022, de 29 de març, pel qual s'aprova el Pla Especial d'Emergències per Pandèmies

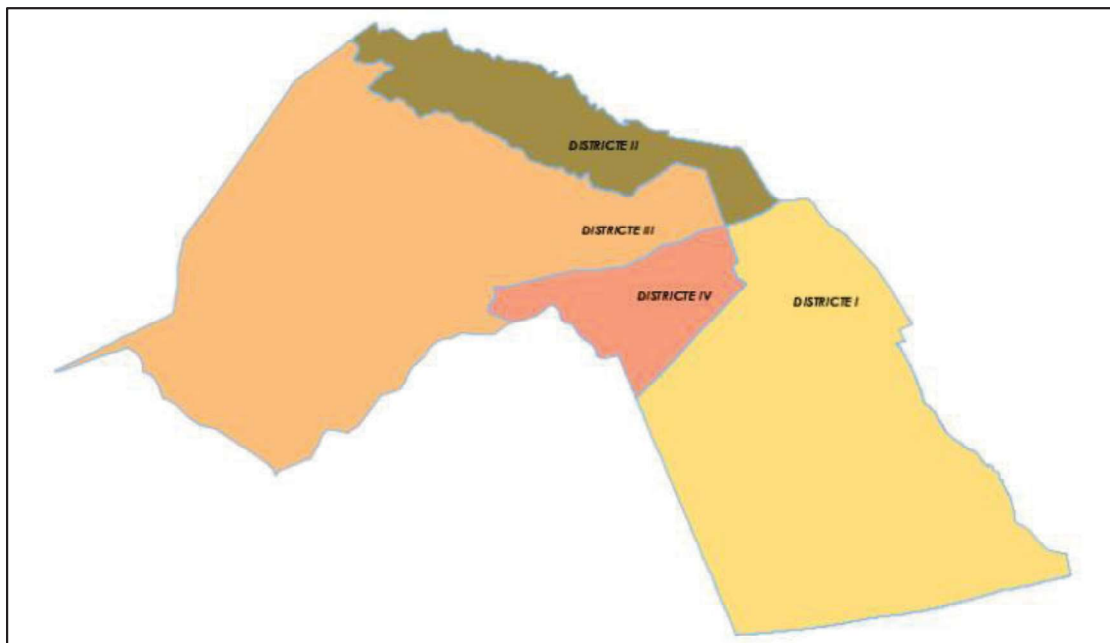
| | | |
|---|--|--------------------------------------|
|  | Gavà DOCUMENT ÚNIC DE PROTECCIÓ CIVIL MUNICIPAL (DUPROCIM) | Data: 7 febrer de 2023 Revisió: 1 |
|---|--|--------------------------------------|

1.2. Dades generals del municipi

1.2.1. IDENTIFICACIÓ DEL MUNICIPI


| | |
|---------------------|----------------|
| NOM MUNICIPI | GAVÀ |
| COMARCA | BAIX LLOBREGAT |
| PROVÍNCIA | BARCELONA |

Pel que fa a les dades de població, a continuació s'especifica la informació en base a cada districte que conforma el municipi:



| | SUPERFÍCIE TOTAL | POBLACIÓ* | PERCENTATGE DE POBLACIÓ | DENSITAT DE POBLACIÓ |
|---------------|-----------------------------|---------------|-------------------------|-------------------------------------|
| DISTRICTE I | 12,14 km ² | 15.837 | 33,29 % | 1.304,5 hab./ km ² |
| DISTRICTE II | 3,57 km ² | 14.257 | 29,96 % | 3.993,6 hab./ km ² |
| DISTRICTE III | 12,99 km ² | 13.143 | 27,62 % | 1.011,8 hab./ km ² |
| DISTRICTE IV | 1,84 km ² | 4.342 | 9,13 % | 2.359,8 hab./ km ² |
| TOTAL | 30,54 km² | 47.579 | 100 % | 1.557,9 hab./ km² |

* Dades de població facilitats per l'Ajuntament de Gavà en data de Març del 2022.

| | | |
|---|--|--------------------------------------|
|  | Gavà DOCUMENT ÚNIC DE PROTECCIÓ CIVIL MUNICIPAL (DUPROCIM) | Data: 7 febrer de 2023 Revisió: 1 |
|---|--|--------------------------------------|

1.2.2. SITUACIÓ GEOGRÀFICA

| | TELÈFON AJUNTAMENT | TELÈFON POLICIA LOCAL | UBICACIÓ |
|---------------------------|--------------------|-----------------------|------------------|
| SANT CLIMENT DE LLOBREGAT | 936 580 791 | 666 555 300 | Nord |
| BEGUES | 936 390 538 | 936 391 090 | Oest i Nord-oest |
| SITGES | 938 11 76 00 | 938 110 016 | Sud-oest |
| CASTELLDEFELS | 936 651 150 | 936 360 320 | Sud i Sud-oest |
| VILADECANS | 936 351 800 | 936 594 024 | Est i Nord-est |

| | |
|---------------------|-----------------------|
| SUPERFÍCIE TOTAL | 30,54 km ² |
| SUPERFÍCIE URBANA | 0,60 km ² |
| SUPERFÍCIE FORESTAL | 1,71 km ² |
| SUPERFÍCIE AGRÍCOLA | 0,75 km ² |

1.2.3. DADES DE POBLACIÓ

| DADES DE POBLACIÓ | |
|-----------------------------|-------------------|
| POBLACIÓ TOTAL | 47.579 habitants |
| POBLACIÓ ESTACIONAL MITJANA | 55.164 habitants* |

* La podem calcular a partir del nombre d'habitatges secundaris i el nombre de places turístiques (hoteleres, cases rurals i/o càmpings), a raó de 3 persones per habitatge i 1 persona per plaça turística, respectivament.

El municipi disposa de:

- 2.028 habitatges secundaris (6.084 habitants).
- 280 places hoteleres (280 habitants)
- 1.221 places de càmping (1.221 habitants)

1.2.4. INFRASTRUCTURES I VIES DE COMUNICACIÓ

| INFRASTRUCTURES I VIES DE COMUNICACIÓ | | | |
|--|--------------------------|---------------------------------|---|
| CARRETERA / AUTOPISTA | TITULARITAT | PUNTS QUILOMÈTRICS (FRONTERERS) | PONTS I TÚNELS |
| C-32 Autopista Pau Casals i del Maresme | Generalitat de Catalunya | PK 50.4 – PK 47.4 | Pont de la C-32 sobre l'Avinguda del Mar X: 417.371 Y: 4.571.907 Ponts de la C-32 sobre l'Avinguda del Mar X: 417.362 Y: 4.571.925 Pontó de la C-32 Riera tronc i laterals X: 417.213 Y: 4.571.792 Pontó de la C-32 Riera Ramal accés C-234 X: 417.198 Y: 4.571.657 Pontó de la Riera C-32 accés C-234 Gavà X: 416.983 Y: 4.571.510 Viaducte C-32 camí accés Gavà X: 416.815 Y: 4.571.504 Pontó de la Riera Canyars, ramal Petrocat X: 416.475 Y: 4.571.205) Pontó Tronc C-32 (Petrocat) sobre Riera Canyars X: 416.451 Y: 4.571.244 |
| C-31 Eix costaner | Generalitat de Catalunya | PK 182.7 – PK 186.4 | - |
| C-245 Carretera Castelldefels - Esplugues de Llobregat | Generalitat de Catalunya | PK 3.5 – PK 6.2 | Viaducte sobre FCC i C-245 X: 416.538 Y: 4.572.381 Pontó de la C-245 sobre Riera de Canyars X: 415.942 Y: 4.571.752 |
| C-234 Ronda oest de Gavà | Generalitat de Catalunya | PK 0.0 – PK 1.1 | Viaducte de la C-234 sobre la C-32 X: 417.037 Y: 4.571.658 Pontó de la Riera C-234 X: 417.095 Y: 4.571.587 |

INFRAESTRUCTURES I VIES DE COMUNICACIÓ

| CARRETERA / AUTOPISTA | TITULARITAT | PUNTS QUILOMÈTRICS (FRONTERERS) | PONTS I TÚNELS |
|--|--------------------------|---------------------------------|---|
| BV-2041 Carretera de Begues (sud) | Generalitat de Catalunya | PK 1.0 – PK 6.5 | - |
| B-210 Carretera del Centre d'Emissors a Viladecans | Generalitat de Catalunya | PK 1.0 – PK 3.0 | Pontó de la B-210 sobre la Corredora dels Llanars (al costat del camp de beisbol) X: 417.323 Y: 4.571.460 |

| MÈTODE DE TRANSPORT | DADES DE CONTACTE |
|---|---|
| <p style="text-align: center;">Autobús interurbà</p> <p>L-77 Sant Joan Despí (H. Moisès Broggi) - Gavà Mar L-80 Barcelona – Gavà L-82 L'Hospitalet (Ciutat de la Justícia) – Gavà L-85 L'Hospitalet (Ciutat de la Justícia) -Gavà L-94 Barcelona (Estación Sants) - Gavà – Castelldefels L-95 Barcelona - Gavà – Castelldefels L-96 Castelldefels - Gavà - Sant Boi (estació FGC) L-97 Barcelona - Gavà- Castelldefels L-99 Aeropuerto - Gavà – Castelldefels E-98 Barcelona (Reina M. Cristina) - Gavà (Les Panes) E-80 Barcelona (Pl.Espanya) - Gavà (Can Tries) N-14 (nocturno) Barcelona (Pl Catalunya) - Gavà – Castelldefels N-16 (nocturno) -Barcelona (Pl Catalunya)-Gavà - Castelldefels N-19 (nocturn) Castelldefels (Pg. Pitort) - El Prat de Llobregat (Aeroport T1-T2 Estació Rodalies)</p> | <p>Avanza</p> <p>916 021 900</p> <p>900 859 969</p> <p>informacion@avanzagrup.com</p> <p>info.barcelona@avanzagrup.com</p> |
| <p style="text-align: center;">Autobús urbà</p> <p>Ga1 - Can N'Espinós - La Sentiu - Gavà Mar</p> | <p>Gavabús</p> <p>932 639 100</p> |

| MÈTODE DE TRANSPORT | DADES DE CONTACTE | PONTS/ TÚNELS |
|---|--------------------------------------|---|
| Servei de ferrocarril Sant Vicenç de Calders-Vilanova- Barcelona-Massanet (C-2). | Rodalies de Catalunya 900 410 041 | Pont al C/ Isaac Peral X: 415.716 Y: 4.571.442 Pont sobre Camí X: 415.906 Y: 4.571.641 Pont a la Riera dels Canyars X: 415.987 Y: 4.571.719 Pont al Camí dels Joncs X: 416.313 Y: 4.572.065 Pas superior a la ctra. C-234 X: 416.589 Y: 4.572.343 Pont a l'Av. Bertran i Güell X: 416.917 Y: 4.572.680 |

| INFRAESTRUCTURES I VIES DE COMUNICACIÓ | | | | |
|--|--------------------------|--------------------------------|---|----------------|
| Codi | NOM CAMÍ | PRIMARI ¹ (>6 m) | SECUNDARI (entre 3 i 6 m)/ TERCIARI | TIPOLOGIA FERM |
| Sector A - Camp de tir militar | | | | |
| C1-A | Camí del camp de tir | X | | No asfaltat |
| C2-A | Camí de Can Parets (I) | | SECUNDARI | No asfaltat |
| C3-A | Camí de Can Parets (II) | | SECUNDARI | No asfaltat |
| C4-A | Camí de Can Parets (III) | | SECUNDARI | No asfaltat |

¹ Segons el Pla INFOCAT:

Camins primaris: camins que tenen una amplada mínima de 6 m i que permeten el pas creuat de vehicles de tipus bomba rural pesada (BRP).

Camins secundaris: camins i pistes forestals entre 3 i 6 m d'amplada amb sobre-amples disposats cada 100-150 m que permeten el pas creuat de vehicles de tipus bomba rural pesada (BRP).

Camins terciaris: camins i pistes forestals que no permeten el pas creuat de camions tipus BRP i que tampoc no disposen de sobre-amples cada 100-150 metres.

| INFRAESTRUCTURES I VIES DE COMUNICACIÓ | | | | |
|---|---|--------------------------------|---|----------------|
| Codi | NOM CAMÍ | PRIMARI ¹ (>6 m) | SECUNDARI (entre 3 i 6 m)/ TERCIARI | TIPOLOGIA FERM |
| C5-A | Camí de les gosseres o Vall de Joan (I) | X | | Asfaltat |
| C6-A | Camí de les gosseres o Vall de Joan (II) | X | | Asfaltat |
| C7-A | Camí de les gosseres o Vall de Joan (III) | X | | Asfaltat |
| C8-A | Camí del Molí | | SECUNDARI | No asfaltat |
| C9-A | Camí de can Pardal | | SECUNDARI | No asfaltat |
| C10-A | Camí del Maset | | SECUNDARI | No asfaltat |
| Sector B - Castell de l'Eramprunyà i can Bassoles | | | | |
| C1-B | Camí del Castell (I) | | SECUNDARI | No asfaltat |
| C2-B | Camí del Castell (II) | | SECUNDARI | No asfaltat |
| C3-B | Camí del Castell (III) | | No accessible a BRP | |
| C4-B | Camí al dipòsit de l'Agbar | | No accessible a BRP | |
| C5-B | Camí de la Clota | | SECUNDARI | No asfaltat |
| Sector C - Entre la ctra. BV-2041 i la ctra. de la Sentiu | | | | |
| C1-C | Camí del Roc del Migdia | X | | No asfaltat |
| C2-C | Camí dipòsit de la Sentiu | | TERCIARI | No asfaltat |
| C3-C | Camí perimetral a la Sentiu | X | | No asfaltat |
| C4-C | Camí paral·lel a la Pineda Plana | X | | No asfaltat |
| C5-C | Camí del Coll Roig | X | | No asfaltat |
| C6-C | Camí de la Pineda Plana | X | | No asfaltat |
| C7-C | Camí dels Boscos (I) | X | | No asfaltat |

INFRASTRUCTURES I VIES DE COMUNICACIÓ

| Codi | NOM CAMÍ | PRIMARI ¹ (>6 m) | SECUNDARI (entre 3 i 6 m)/ TERCIARI | TIPOLOGIA FERM |
|---|---|--------------------------------|---|--------------------|
| C8-C | Camí dels Boscos (II) | X | | No asfaltat |
| C9-C | Camí per sota de Can Mas | X | | No asfaltat |
| Sector D - Entre la ctr. de la Sentiu i la C-245 | | | | |
| C1-D | Camí interior a l'Hipiclub | | SECUNDARI | No asfaltat |
| C2-D | Camí exterior, paral·lel a la Crta. (II) | | SECUNDARI | No asfaltat |
| C3-D | Camí de l'Hipiclub | | SECUNDARI | No asfaltat |
| C4-D | Camí interior | | TERCIARI | Asfaltat per trams |
| C5-D | Camí de can Quatre | | SECUNDARI | No asfaltat |
| C6-D | Camí exterior, paral·lel a la Crta. (I) | | SECUNDARI | No asfaltat |
| C7-D | Camí de la Ytong | | SECUNDARI | No asfaltat |
| Sector E - Nord-est de la crta. BV-2041 | | | | |
| C1-E | Camí a Sant Climent | | TERCIARI | No asfaltat |
| C2-E | Camí de les Ferreres o dreuera de Gavà | | TERCIARI | No asfaltat |
| C3-E | Camí Urbanització Parc de Gavà | | SECUNDARI | No asfaltat |
| C4-E | Camí de ca n'Amat | | TERCIARI | No asfaltat |
| C5-E | Camí Cañón Colorado | | TERCIARI | No asfaltat |
| C6-E | Camí de la Font del Ferro | | SECUNDARI | No asfaltat |
| C7-E | Camí perimetral a la urb. de Mas Bruguers | | TERCIARI | Asfaltat per trams |
| C8-E | Camí Riera de can Trias | | TERCIARI | Asfaltat per trams |

| | | |
|---|--|------------------------|
|  | Gavà | Data: 7 febrer de 2023 |
| | DOCUMENT ÚNIC DE PROTECCIÓ CIVIL MUNICIPAL (DUPROCIM) | Revisió: 1 |

1.2.5. SERVEIS BÀSICS

| LÍNIA DE GASIFICACIÓ | COMPANYIA | CARACTERÍSTIQUES DEL TRANSPORT |
|----------------------|-----------|--------------------------------|
| Línia de gas | Naturgy | - |

| LÍNIA ELÈCTRICA | TENSIÓ | COMPANYIA | AFECTA LA MASSA FORESTAL? (S/N) |
|--------------------------------|--------------------------------|-----------|---------------------------------|
| Begues - Vandellós | 400 KV | REE | Sí |
| St. Boi - Vilanova i la Geltrú | 110 KV (2 línies de 110 KV) | ENDESA | Sí |
| St. Boi - Vallcarca | 66KV | ENDESA | Sí |

| TORRE DE TELECOMUNICACIONS | COMPANYIA | COORDENADES UTM | | CARACTERÍSTIQUES |
|----------------------------|-----------|-----------------|---------|---|
| | | X | Y | |
| TLC01 | Vodafone | 416147 | 4573729 | Estació nº 142217 situada a la Rambla de Pompeu Fabra, 107 de Gavà |
| TLC02 | Orange | 416147 | 4573729 | Estació nº CATR1049A situada a la Rambla de Pompeu Fabra, 107 de Gavà |
| TLC03 | Movistar | 416073 | 4573523 | Estació nº 0802566 situada al carrer Montflorit, 181 de Gavà |
| TLC04 | Vodafone | 416023 | 4573354 | Estació nº 140636 situada al carrer Sant Lluís, 52 de Gavà |
| TLC05 | Orange | 416023 | 4573354 | Estació nº CATR1012D situada al carrer Sant Lluís, 52 de Gavà |
| TLC06 | Movistar | 416301 | 4573101 | Estació nº 0802564 situada al carrer Colomers, 95 de Gavà |
| TLC07 | Movistar | 416146 | 4572963 | Estació nº 0803063 situada a la plaça Jaume Balmes, s/n de Gavà |
| TLC08 | Vodafone | 416462 | 4572954 | Estació nº 00757 situada al carrer Josep d'Oriol, 7 de Gavà |
| TLC09 | Xfera | 416462 | 4572954 | Estació nº 1B2B2042 situada al carrer Josep d'Oriol, 7 de Gavà |

| TORRE DE TELECOMU- NICACIONS | COMPANYIA | COORDENADES UTM | | CARACTERÍSTIQUES |
|------------------------------------|-----------|-----------------|---------|---|
| | | X | Y | |
| TLC10 | Orange | 416478 | 4572889 | Estació nº CATR1011F situada al Passeig de Joan Maragall, 2 de Gavà |
| TLC11 | Movistar | 416478 | 4572889 | Estació nº 0802896 situada al Passeig de Joan Maragall, 2 de Gavà |
| TLC12 | Orange | 416835 | 4572991 | Estació nº CATR2826A situada al carrer Sant Antoni Abat, 2 de Gavà |
| TLC13 | Vodafone | 416835 | 4572991 | Estació nº 085418 situada al carrer Sant Antoni Abat, 2 de Gavà |
| TLC14 | Movistar | 416835 | 4572991 | Estació nº 0800113 situada al carrer Sant Antoni Abat, 2 de Gavà |
| TLC15 | Vodafone | 417208 | 4572653 | Estació nº 24117 situada al carrer Tarragona, 11 de Gavà |
| TLC16 | Vodafone | 416893 | 4572140 | Estació nº 63858 situada al carrer del Progrés, 69 de Gavà |
| TLC17 | Orange | 416893 | 4572140 | Estació nº CATR6066A situada al carrer del Progrés, 69 de Gavà |
| TLC18 | Xfera | 416893 | 4572140 | Estació nº 1B2B2035 situada al carrer del Progrés, 69 de Gavà |
| TLC19 | Movistar | 417440 | 4572354 | Estació nº 0802567 situada al carrer Tarragona, 30 de Gavà |
| TLC20 | Orange | 417440 | 4572354 | Estació nº CATR1010A situada al carrer Tarragona, 30 de Gavà |
| TLC21 | Xfera | 417440 | 4572354 | Estació nº 1B2B2037 situada al carrer Tarragona, 30 de Gavà |
| TLC22 | Vodafone | 417613 | 4572238 | Estació nº 024117 situada al carrer Tarragona (Pol.Indus. La Post), 11-13 de Gavà |
| TLC23 | Movistar | 417764 | 4572113 | Estació nº 0801143 situada al Polígon 1 Parcel·la 139, s/n de Gavà |
| TLC24 | Movistar | 416926 | 4571113 | Estació nº 0802326 situada a la Carretera de Gavà-Viladecans, s/n de Gavà |
| TLC25 | Orange | 416272 | 4569197 | Estació nº CATR4554A situada a l'Autovia de Castelldefels, 172 de Gavà |

| TORRE DE TELECOMU- NICACIONS | COMPANYIA | COORDENADES UTM | | CARACTERÍSTIQUES |
|------------------------------------|-----------|-----------------|---------|--|
| | | X | Y | |
| TLC26 | Vodafone | 416272 | 4569197 | Estació nº 192062 situada a l'Autovia de Castelldefels, 172 de Gavà |
| TLC27 | Movistar | 416272 | 4569197 | Estació nº 0800600 situada a l'Autovia de Castelldefels, km 16.6 de Gavà |
| TLC28 | Xfera | 417961 | 4569421 | Estació nº 1B2B2041 situada al carrer Josep Torres Clavé, 2 de Gavà |
| TLC29 | Orange | 417961 | 4569421 | Estació nº 1B2B2041 situada al carrer Josep Torres Clavé, 3 de Gavà |
| TLC30 | Vodafone | 417961 | 4569421 | Estació nº 085432 situada al carrer Josep Torres Clavé, 3 de Gavà |
| TLC31 | Movistar | 417961 | 4569421 | Estació nº 0800286 situada al carrer Josep Torres Clavé, s/n de Gavà |
| TLC32 | Orange | 418314 | 4568964 | Estació nº CATR2795A situada al carrer Tellinaires, 33 de Gavà |
| TLC33 | Vodafone | 418314 | 4568964 | Estació nº 082042 situada al carrer Tellinaires, 33 de Gavà |
| TLC34 | Movistar | 418314 | 4568964 | Estació nº 0802556 situada al carrer Tellinaires, 33 de Gavà |
| TLC35 | Orange | 418605 | 4568934 | Estació nº CATR4540A situada al carrer Tellinaires, 23 de Gavà |
| TLC36 | Vodafone | 418605 | 4568934 | Estació nº 79518 situada al carrer Tellinaires, 23 de Gavà |

| | |
|----------------------------|---|
| XARXA AIGUA POTABLE | AGBAR |
| | Pg. De la Zona Franca, 48 08038 Barcelona |
| | 934 953 540/ 900 405 070 |

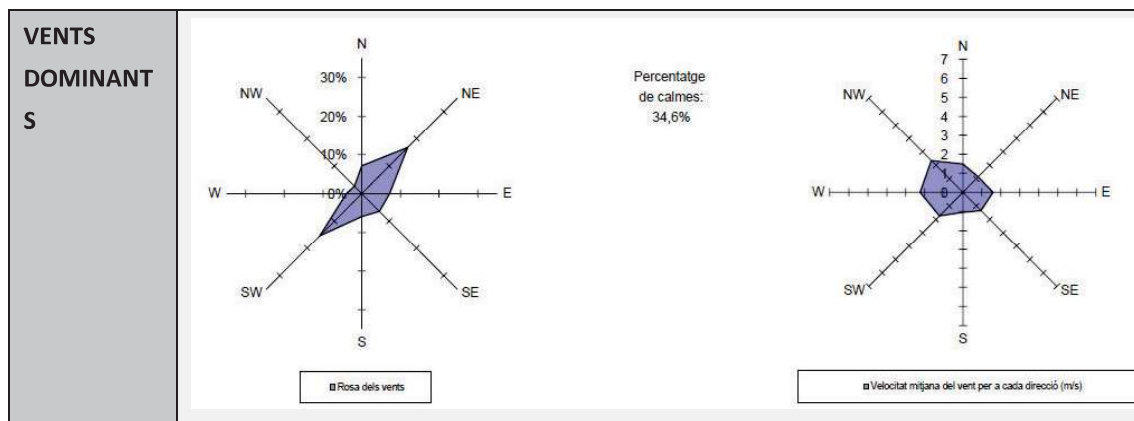
1.2.6. CLIMATOLOGIA

| VALORS NORMALS MITJOS DE PRECIPITACIONS 2020 | | | | | | | | | | | | |
|--|-------|-----|------|-------|------|------|------|------|-------|------|------|------|
| MES | GEN | FEB | MARÇ | ABR | MAIG | JUNY | JUL | AGO | SET | OCT | NOV | DES |
| L/m ² | 143.1 | 1.3 | 68.9 | 239.5 | 21.6 | 45.2 | 87.3 | 26.1 | 171.2 | 97.9 | 55.1 | 17.3 |

Dades extretes del Servei Meteorològic de Catalunya per a l'any 2020 a l'estació de Viladecans.

| VALORS NORMALS MITJOS DE TEMPERATURES 2020 | | | | | | | | | | | | |
|--|-----|------|------|------|------|------|------|------|------|------|------|-----|
| MES | GEN | FEB | MARÇ | ABR | MAIG | JUNY | JUL | AGO | SET | OCT | NOV | DES |
| T ^o C | 9.3 | 11.9 | 12.4 | 14.9 | 19.8 | 21.9 | 25.6 | 25.8 | 21.7 | 16.2 | 14.0 | 9.9 |

Dades extretes del Servei Meteorològic de Catalunya per a l'any 2020 a l'estació de Viladecans.



Dades extretes del Servei Meteorològic de Catalunya per a l'any 2020 a l'estació de Viladecans.

| | |
|---|--------------------------|
| MESOS MÉS CÀLIDS | Juliol, agost i setembre |
| MESOS MÉS FREDS | Desembre i gener |
| MESOS MÉS PLUJOSOS | Gener, abril i setembre |
| MESOS MÉS SECS | Febrer |
| VELOCITAT MITJANA DEL VENT (a 2 m) | 1,1 m/s |
| DIRECCIÓ DOMINANT (a 2 m) | Nord-est |

| | | |
|--|--|--------------------------------------|
|  Ajuntament de Gavà | Gavà DOCUMENT ÚNIC DE PROTECCIÓ CIVIL MUNICIPAL (DUPROCIM) | Data: 7 febrer de 2023 Revisió: 1 |
|--|--|--------------------------------------|

| | LOCALITZACIÓ | ENLLAÇ WEB |
|------------------|----------------------------|---|
| ESTACIÓ 1 | Viladecans | https://www.meteo.cat/observacions/xema/dades?codi=UG&dia=2022-02-15T11:00Z |
| ESTACIÓ 2 | PN del Garraf - el Rascler | https://www.meteo.cat/observacions/xema/dades?codi=UF&dia=2022-02-15T11:00Z |

1.2.7. OROGRAFIA I HIDROLOGIA

| | | |
|---|-----------------------------------|--|
| ALTITUD MÀXIMA | 525 m | |
| ALTITUD MÀXIMA AMB POBLACIÓ / INFRAESTRUCTURES | 315 m | |
| ALTITUD MÍNIMA | 0,8 m | |
| ALTITUD MÍNIMA AMB POBLACIÓ / INFRAESTRUCTURES | 2,3 m | |
| ALTITUD DEL NUCLI URBÀ | 15 m | |
| RIERES A DESTACAR | Riera de Sant Llorenç | Riera que travessa el nucli urbà de Gavà. Fa el seu recorregut paral·lelament a l'Av. de la Riera de Sant Llorenç. |
| | Riera de les Paret | Neix a l'est de Ca n'Espinós i discorre cap a la zona oest del nucli urbà de Gavà. |
| | Riera dels Canyars | Riera que discorre per la zona sud-oest del terme municipal. Desemboca directament al mediterrani a l'altura de la urbanització de Gavà Mar. |
| | Riera Seca | Discorre pel sud-oest de la Sentiu. Desemboca a la Riera dels Canyars. |
| TORRENTS A DESTACAR | Fons de Can Trias | Discorre per la zona nord-oest de Can Trias. |
| | Torrent de les Comes | Torrent que discorre per la zona central del terme municipal cap a l'àrea est de la Sentiu. Desemboca a la riera de Sant Llorenç. |
| | Torrent de la Vall de Joan | Torrent ubicat al sud-oest del terme municipal de Gavà. Discorre pel sud |

| | | |
|---------------------|---|---|
| | | de Biogàs Garraf desembocant a la Riera Seca. |
| | Torrent del Matar | Torrent que discorre per la zona sud-oest del nucli urbà i la zona oest del Polígon industrial Les Massotes, en direcció sud-est. Finalment, el torrent desemboca a la Corredora dels Llanars, al sector de les Marietes. |
| | Sèquies i corredores a la zona agrícola | |
| CANALS | Canal de la Murtra | Canal que discorre de nord a sud pel límit municipal del municipi de Gavà i Viladecans. Finalment, el canal desemboca al Mar Mediterrani. |
| LLACS | - | |
| EMBASSAMENTS | Estany de la Murtra | Localitzat al sud del terme municipal, específicament al sud de la Depuradora Gavà-Viladecans. |

1.3. Organització municipal de protecció civil

1.3.1. ESTRUCTURA, FUNCIONS I RESPONSABILITATS

L'organització municipal de protecció civil és el conjunt de persones encarregades de dur a terme la protecció civil del municipi, amb l'objectiu de fer front a les emergències que puguin sorgir dins del municipi per tal de salvar vides, protegir béns i el medi ambient.

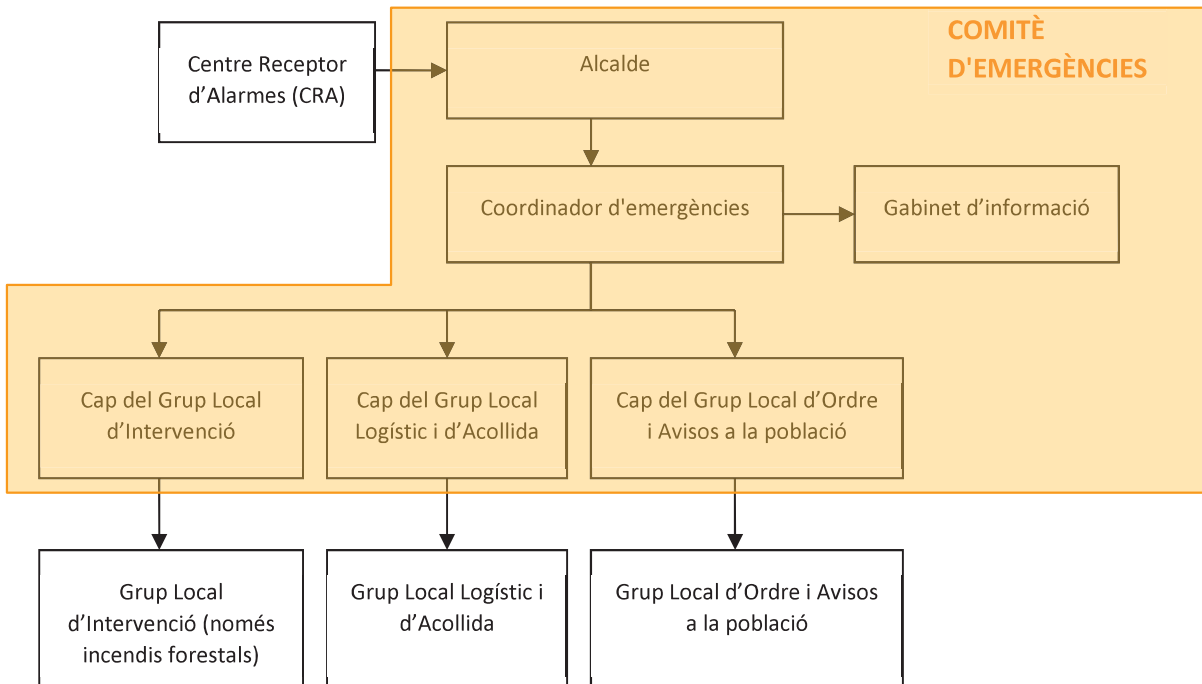
L'estructura de l'organització municipal de protecció civil té com a punt més elevat de responsabilitat a l'alcalde, que és l'autoritat de protecció civil d'àmbit municipal i, com a base de l'organització, es troben les diferents comissions i comitès encarregats de dur a terme les accions per tal d'aplicar correctament el Pla de Protecció Civil Municipal.

En aquest apartat es tracta, doncs, de donar a conèixer les diferents figures dins de l'organització municipal de protecció civil tot explicant les seves funcions i responsabilitats.


Comissió municipal de protecció civil:

No es constitueix degut a la capacitat tècnica i organitzativa del municipi.

L'organigrama municipal en emergències segueix el següent patró:



En resum, s'ha de realitzar una explicació de les funcions i responsabilitats del municipi i de les figures següents:

| | | |
|---|---|---|
|  <p>Ajuntament de Gavà</p> | <p>Gavà</p> <p>DOCUMENT ÚNIC DE PROTECCIÓ CIVIL MUNICIPAL (DUPROCIM)</p> | <p>Data: 7 febrer de 2023</p> <p>Revisió: 1</p> |
|---|---|---|

Centre Receptor d'Alarmes (CRA)

És el centre on es reben i des d'on es notifiquen els avisos d'emergència. Aquesta funció serà exercida per part de la Policia Local.

Comitè d'emergències:

- Alcalde
- Consell Assessor
- Gabinet d'informació municipal

Aquests òrgans es defineixen de la manera següent:

Alcalde

L'alcalde del municipi és l'autoritat de protecció civil d'àmbit municipal, i per tant el director del Pla municipal de protecció civil o responsable municipal de l'emergència. Pot delegar les funcions de direcció del Pla al/la tinent/a d'alcalde (o a altres regidors/es, si en manquen).

L'alcalde és el responsable màxim de l'elaboració, la implantació i l'execució del Pla de protecció civil municipal.

Consell Assessor

El Consell Assessor té per funcions:

- Assessorar el director del pla, l'alcalde.
- Analitzar i valorar la situació, aportant-hi tota la informació i trametent les instruccions de l'alcalde als seus respectius col·laboradors.
- Altres funcions específiques per a cada risc concret.


El Consell Assessor es compon de:

- El / La cap del Grup Local d'Ordre i Avisos a la Població
- El / La cap del Grup Local Logístic i d'Acollida
- El / La coordinador municipal de l'emergència
- Altres en funció del risc a criteri del director del Pla, en general tots els regidors i/o tècnics implicats en la resolució de l'emergència

Grup Local d'Ordre i d'Avisos a la Població

Les funcions d'avisos són:

- Avisar a la població afectada que estigui en les zones de risc de l'emergència i especialment als elements vulnerables.
- Transmetre la informació de les mesures a adoptar per part de la població.

| | | |
|---|---|---|
|  <p>Ajuntament de Gavà</p> | <p>Gavà</p> <p>DOCUMENT ÚNIC DE PROTECCIÓ CIVIL MUNICIPAL (DUPROCIM)</p> | <p>Data: 7 febrer de 2023</p> <p>Revisió: 1</p> |
|---|---|---|

Les funcions d'ordre són:

- Coordinar i executar les tasques d'allunyament, evacuació o confinament de la població i dels elements vulnerables.
- Garantir la seguretat ciutadana a la zona de risc.
- Controlar els accessos a la zona de risc.
- Realitzar la vigilància viària a la zona d'emergència, efectuant el control del trànsit d'accés dels components dels grups d'emergència.
- Guiar els actuants cap al Centre de Comandament Avançat (CCA) i a l'Àrea sanitària.

Grup Local d'Intervenció (només incendis forestals)

Les seves funcions són:

- Assessorar tècnicament als diferents cossos d'emergència sobre l'actuació en front de l'emergència.
- Donar recolzament a les tasques necessàries per a prevenir i controlar les emergències.
- Donar recolzament a les tasques de rescat i salvament de persones i béns.
- Informar el coordinador del CCA i atendre les seves instruccions.

Cal esmentar que grup local d'intervenció només es formarà en cas d'emergència per incendi forestal.


Cap del grup Local Sanitari

Degut a la capacitat tècnica i organitzativa del municipi, el Grup Local Sanitari no es constitueix

Grup Local Logístic i d'Acollida

Les seves funcions són:

- Proporcionar i gestionar els serveis bàsics municipals.
- Preparar els centres d'acollida i gestionar-los per tal que es puguin acollir a la població.
- Donar allotjament, proveïment d'aliments, control i serveis socials a les persones afectades.
- Subministrar tots els materials o combustibles que es necessitin.
- Rebre el voluntariat.

| | | |
|---|---|---|
|  <p>Ajuntament de Gavà</p> | <p>Gavà</p> <p>DOCUMENT ÚNIC DE PROTECCIÓ CIVIL MUNICIPAL (DUPROCIM)</p> | <p>Data: 7 febrer de 2023</p> <p>Revisió: 1</p> |
|---|---|---|

Coordinador municipal de l'emergència

És la figura que fa de vincle entre l'alcalde i els diferents grups d'emergència, essent el màxim responsable del Consell Assessor. És el responsable de comunicar-se amb els diferents grups d'emergència municipal i de controlar que tot es fa segons el previst, a més de suplir a l'alcalde en cas que fos necessari, amb una disponibilitat de 24 hores al dia.

Les seves funcions són:

- Coordinar l'emergència.
- Comunicar amb tots els grups d'emergència municipal.
- Rebre comunicacions del CRA.
- Assessorar l'alcalde.
- Controlar la situació i evolució de l'emergència i supervisar les accions dels diferents grups d'emergència.

Representant municipal al CECAT


És el responsable de traslladar-se al CECAT, en cas que aquest ho requereixi, per tal de donar informació a Protecció Civil, d'una forma directa i conjunta, de tot el que pugui ser necessari per a la resolució de l'emergència.

Gabinet d'Informació Municipal


El Gabinet d'Informació Municipal és l'òrgan responsable de donar la informació en el moment de l'emergència.

Les seves funcions són:

- Aplegar informació sobre l'emergència
- Transmetre (o difondre) la informació generada dins el Comitè d'Emergències a la població en general i a les persones directament o indirectament afectades.

| | | |
|---|---|---|
|  | <p style="text-align: center;">Gavà</p> <p style="text-align: center;">DOCUMENT ÚNIC DE PROTECCIÓ CIVIL MUNICIPAL (DUPROCIM)</p> | <p>Data: 7 febrer de 2023</p> <p>Revisió: 1</p> |
|---|---|---|

| ORGANITZACIÓ MUNICIPAL DE PROTECCIÓ CIVIL | | |
|---|--|----------------------------|
| CÀRREC OPERATIU | CÀRREC HABITUAL | NÚMERO DE FITXA D'ACTUACIÓ |
| Centre Receptor d'Alarmes | Policia Municipal | 1 |
| Alcalde | Alcalde | 2 |
| Coordinador municipal de l'emergència | Assessora àmbit de manteniment i qualitat de l'espai públic i els barris | 3 |
| Cap del Grup Local d'ordre i avisos a la població | Cap de la Policia Municipal | 4 |
| Cap del Grup local logístic i d'acollida | Gerent de Prestació de Serveis al Ciutadà, S.A – PRESEC (Brigada Municipal) | 5 |
| Cap del Grup local sanitari | <i>No es constitueix</i> | - |
| Cap del Gabinet d'informació | Cap de Gabinet | 6 |
| Cap del Grup local d'intervenció (només incendis forestals) | Tècnica de Protecció Civil i secretària de l'ADF Gavà | 7 |
| Representant municipal al CECAT | Tinent d'alcalde de l'àmbit de manteniment i qualitat de l'espai públic i els barris | 8 |

| | | |
|---|---|---|
|  | <p style="text-align: center;">Gavà</p> <p style="text-align: center;">DOCUMENT ÚNIC DE PROTECCIÓ CIVIL MUNICIPAL (DUPROCIM)</p> | <p>Data: 7 febrer de 2023</p> <p>Revisió: 1</p> |
|---|---|---|

1.3.2. CENTRES DE COORDINACIÓ

1.3.2.1. Centre de recepció d'alarmes (CRA)

| | |
|------------------------------------|--|
| Lloc | Policia Municipal de Gavà |
| Adreça | C/ de la Llenya, 2 08850 Gavà, Barcelona |
| Telèfon | 932 639 140 |
| Correu electrònic | policiamunicipal@gava.cat |
| Altres comunicacions | Emissores Xarxa RESCAT 6115001: cap de la Policia Municipal 6116001: sergent Policia Municipal 6117001: tècnica de Protecció Civil App de seguretat ciutadana de Gavà Web municipal: https://www.gavaciutat.cat/es Twitter: @AjuntamentGava Instagram: @aj_gava Facebook: https://www.facebook.com/ajuntamentdegava Radio Sellarès Gavà televisió |
| Protocols, fitxes d'actuació, etc. | Fitxa d'actuació núm. 1 |

El CRA és un centre que està operatiu 24 hores al dia, 365 dies a l'any. En cas que no sigui possible, aquestes funcions seran dutes a terme per l'alcalde o persona en qui delegui.

Funcions

- Notificar qualsevol alarma al **112** i al **CECAT**.
- Rebre la notificació de l'alarma i trametre-la.
- Valorar, segons els protocols establerts, la importància de l'alarma.
- Posar en marxa els avisos d'activació del Pla de protecció civil municipal.
- Informar-se, en els primers moments, de la marxa de l'emergència.
- Establir contacte amb el coordinador municipal de l'emergència o l'alcalde.


| | | |
|--|--|--------------------------------------|
|  Ajuntament de Gavà | Gavà DOCUMENT ÚNIC DE PROTECCIÓ CIVIL MUNICIPAL (DUPROCIM) | Data: 7 febrer de 2023 Revisió: 1 |
|--|--|--------------------------------------|

1.3.2.2. Centre de Coordinació Operativa Local (CECOPAL)

| | |
|--|--|
| Lloc | Ajuntament de Gavà Polícia Municipal |
| Adreça | Ajuntament de Gavà Plaça de Jaume Balmes 08850 Gavà, Barcelona Polícia Municipal C/ de la Llenya, 2 08850 Gavà, Barcelona |
| Telèfon | Ajuntament de Gavà 932 639 100 900 663 388 Polícia Municipal 932 639 140 |
| Correu electrònic | ajuntament@gava.cat policiamunicipal@gava.cat |
| Recursos i altres comunicacions | Emissores Xarxa RESCAT 6115001: cap de la Policia Municipal 6116001: sergent Policia Municipal 6117001:tècnica de Protecció Civil App de seguretat ciutadana de Gavà Web municipal: https://www.gavaciutat.cat/es Twitter: @AjuntamentGava Instagram: @aj_gava Facebook: https://www.facebook.com/ajuntamentdegava Radio Sellarès Gavà televisió |

Funcions

- És el centre de coordinació municipal, que realitza les accions determinades pel director del Pla. Des d'aquí es dirigeix i es coordinen les actuacions dels diversos serveis relacionats amb el Pla.
- Mantenir contacte directe i continu amb el **Centre de Coordinació Operativa de Catalunya**.
- Notificar als grups operatius i al **CECAT** l'activació i la desactivació del Pla de protecció civil municipal.

| | | |
|---|---|---|
|  <p>Ajuntament de Gavà</p> | <p>Gavà</p> <p>DOCUMENT ÚNIC DE PROTECCIÓ CIVIL MUNICIPAL (DUPROCIM)</p> | <p>Data: 7 febrer de 2023</p> <p>Revisió: 1</p> |
|---|---|---|

- Facilitar, si escau, la informació a la població del municipi, amb els mitjans oportuns, segons les circumstàncies del risc i l'evolució de la situació de l'emergència.
- Mobilitzar i assegurar la transmissió de la informació i les ordres als grups operatius municipals decidides per la direcció del Pla, així com activar els mitjans i recursos municipals necessaris.
- Canalitzar l'ordre de l'autoritat de protecció civil municipal de prestació de serveis personals i la requisita, la intervenció o l'ocupació temporal i transitòria dels béns necessaris per afrontar les situacions d'emergència.
- Donar suport als mitjans d'emergències, de seguretat i als serveis especialitzats aliens que intervinguin en el municipi sota l'estructura del Pla activat.

| | | |
|---|--|--------------------------------------|
|  | Gavà DOCUMENT ÚNIC DE PROTECCIÓ CIVIL MUNICIPAL (DUPROCIM) | Data: 7 febrer de 2023 Revisió: 1 |
|---|--|--------------------------------------|

1.4. Programa i procediment d'implantació, simulacres, manteniment, revisió i actualització


1.4.1. PROGRAMA DE LA IMPLANTACIÓ DEL PLA

A continuació es realitza una proposta d'implantació del Pla. Recordar que l'Alcalde serà el responsable de que aquesta implantació es porti a terme.

| IMPLANTACIÓ DEL PLA | | | |
|--------------------------|--|-----------------|------------------------------------|
| DATA | TIPUS | RISC/OS | ADREÇAT A |
| Periòdic anual: 1r Trim. | Sessió informativa oberta a la població | Tots els riscos | Població |
| Periòdic Abril-Maig | Enviament d'informació a nuclis de població propers a masses forestals i habitatges aïllats | INFOCAT | Elements vulnerables |
| Periòdic Setembre | Enviament d'informació i consells d'autoprotecció a escoles, residències i altres centres que presenten població vulnerable | Tots els riscos | Elements vulnerables |
| Periòdic Novembre | Enviament d'informació i consells d'autoprotecció a habitatges i masies aïllades | NEUCAT | Elements vulnerables |
| Periòdic anual: 4t Trim. | Reunió de coordinació i simulacre de despatx: <ul style="list-style-type: none"> - Repàs del manual d'actuació - Revisió de les emergències esdevingudes al municipi durant l'any. - Revisió dels protocols d'actuació. | Tots els riscos | Organigrama municipal d'emergència |

Es plantegen diverses sessions de formació i informació anuals. Per una banda, durant el primer trimestre de l'any es realitzarà una sessió oberta a la població. Posteriorment, i al llarg de l'any, s'executaran actuacions d'informació als diferents elements vulnerables segons els principals riscos que els afecten.

Finalment a finals d'any es proposa una reunió amb els membres de l'organigrama municipal d'emergència per tal de valorar totes les situacions d'emergència esdevingudes durant l'any natural per tal de detectar millores en els protocols d'actuació.

| | | |
|---|---|---|
|  | <p style="text-align: center;">Gavà</p> <p style="text-align: center;">DOCUMENT ÚNIC DE PROTECCIÓ CIVIL MUNICIPAL (DUPROCIM)</p> | <p>Data: 7 febrer de 2023</p> <p>Revisió: 1</p> |
|---|---|---|

1.4.2. MANTENIMENT DEL PLA

| MANTENIMENT DEL PLA | |
|--|---|
| Data d'homologació: | - |
| Data d'homologació de l'última revisió: | - |
| Data de l'última actualització: | - |
| Data de la propera revisió: | - |

1.4.3. PROGRAMA D'EXERCICIS I SIMULACRES

El programa d'implantació té diversos objectius, entre ells, la realització i avaluació de simulacres que validin el correcte funcionament del Pla de Protecció Civil Municipal.

Així mateix, és necessari programar els simulacres al llarg del temps amb l'objectiu de validar el correcte funcionament del pla durant la seva vigència i fins a la seva revisió i/o actualització.

Realitzar els simulacres així com informar-ne als òrgans de les administracions competents és obligació de la persona responsable de la implantació del Pla com a responsable de protecció civil municipal.

Els simulacres han de permetre verificar i comprovar:

- L'eficàcia de l'organització de resposta davant d'una emergència.
- La capacitat del personal adscrit a l'organització de resposta.
- L'entrenament del personal de l'ajuntament per fer front davant situacions d'emergència contemplades en el present pla.
- La suficiència, idoneïtat i disponibilitat dels recursos assignats.
- L'adequació dels procediments d'actuació.
- La validació del correcte funcionament del procediment de comunicació d'emergències.

La realització de simulacres té per objecte l'activació total o parcial de les accions contingudes en el document 4 de procediments operatius per risc.

De la mateixa manera, i tenint en compte que la DGPC de la Generalitat de Catalunya convoca els corresponents simulacres dels plans especials, quan un d'aquests simulacres afecti al municipi es podrà substituir pel simulacre anual programat.


Els exercicis a fer amb periodicitat mínima anual són:

| | | |
|---|--|--------------------------------------|
|  | Gavà DOCUMENT ÚNIC DE PROTECCIÓ CIVIL MUNICIPAL (DUPROCIM) | Data: 7 febrer de 2023 Revisió: 1 |
|---|--|--------------------------------------|

| PROGRAMA D'EXERCICIS I SIMULACRES | | | |
|---|----------------|------|--------|
| EXERCICI Nº: | Periòdic anual | | |
| DATA | 2n Trimestre | HORA | 12:00h |
| ESCENARI | | | |
| <p>A part dels simulacres que es puguin dur a terme al terme municipal de Gavà cal realitzar amb caràcter anual una trucada al CECAT mitjançant ambdós terminals de la Xarxa RESCAT que disposa el municipi. L'objectiu és validar tant les comunicacions internes com les comunicacions externes CECAT mitjançant la xarxa RESCAT i el telèfon 112. Es proposa realitzar-lo anualment el darrer trimestre.</p> | | | |

No és necessari enviar ni comunicar a la DGPC cap informació. La documentació generada ha de quedar a disposició de l'Ajuntament. Quan es revisi el DUPROCIM es demanarà a l'ajuntament un document resum de les actuacions d'implantació efectuades en els darrers anys.

| PROGRAMA D'EXERCICIS I SIMULACRES | | | |
|---|--------------------|------|--|
| EXERCICI Nº: | 1 (Onada de calor) | | |
| DATA | 1r trimestre any 1 | HORA | |
| ESCENARI | | | |
| <p>Onada de calor amb més de 4 dies de durada durant el mes d'agost. Durant el període de risc s'ha de prestar especial atenció a persones vulnerables com ancians, persones obeses per major predisposició a patir malalties càrdio-respiratòries o cardiovasculars, persones amb malalties cròniques i infants.</p> | | | |
| ZONA INVOLUCRADA | | | |
| Tot el municipi | | | |
| CARACTERÍSTIQUES | | | |
| Simulacre de despatx. | | | |
| VERIFICACIÓ I COMUNICACIÓ D'EXERCICI A ORGANISME OFICIAL COMPETENT: | | | |
| Comunicació i actuació de mitjans externs: bombers, policia local i protecció civil | | | |
| AVALUACIÓ | | | |
| Informe realitzat pel tècnic de protecció civil. Tenir en compte les tasques preventives i operatives al del Document 4 per aquest risc. | | | |

| | | |
|---|--|--------------------------------------|
|  | Gavà DOCUMENT ÚNIC DE PROTECCIÓ CIVIL MUNICIPAL (DUPROCIM) | Data: 7 febrer de 2023 Revisió: 1 |
|---|--|--------------------------------------|

| PROGRAMA D'EXERCICIS I SIMULACRES | | |
|--|---------------------|------|
| EXERCICI Nº: | 2 (Inundacions) | |
| DATA | 3er trimestre any 1 | HORA |
| ESCENARI | | |
| Inundació a zona potencialment inundable. | | |
| ZONA INVOLUCRADA | | |
| Voltants del Canal de la Murtra i cotes més baixes pròximes al torrent, així com guals, ponts i edificacions pròximes. Afectació a la zona sud-est del nucli urbà. Inundació per pronòstic previ de pluges torrencials al municipi. Afectació d'infraestructures, habitatges i edificacions localitzades al sud del nucli urbà. Especial atenció als punts conflictius de la zona d'afectació. | | |
| CARACTERÍSTIQUES | | |
| Simulacre de despatx. | | |
| VERIFICACIÓ I COMUNICACIÓ D'EXERCICI A ORGANISME OFICIAL COMPETENT: | | |
| Comunicació i actuació de mitjans externs: bombers, policia local i protecció civil | | |
| AVALUACIÓ | | |
| Informe realitzat pel tècnic de protecció civil. Tenir en compte les tasques preventives i operatives al del Document 4 per aquest risc. | | |


| PROGRAMA D'EXERCICIS I SIMULACRES | | |
|--|---------------------|------|
| EXERCICI Nº: | 3 (Nevades) | |
| DATA | 1er trimestre any 2 | HORA |
| ESCENARI | | |
| Pronòstic de nevades els primers dies del mes de gener a causa d'una llevantada. Cota prevista de neu sobre els 200 metres durant nit i matinada. Pronòstic de nevades els dies 10,11 i 12 de gener. Serà necessària realitzar i preparar la disponibilitat de fundents, informar a la població mitjançant el BAN municipal, establir rutes prioritàries i tenir constància de possibles activitats a l'aire lliure que tindran lloc aquests dies. | | |
| ZONA INVOLUCRADA | | |
| Tot el municipi. Especial atenció a les cotes més elevades del terme. | | |
| CARACTERÍSTIQUES | | |
| Simulacre de despatx. | | |
| VERIFICACIÓ I COMUNICACIÓ D'EXERCICI A ORGANISME OFICIAL COMPETENT: | | |
| Comunicació i actuació de mitjans externs: bombers, policia local i protecció civil | | |
| AVALUACIÓ | | |
| Informe realitzat pel tècnic de protecció civil. Tenir en compte les tasques preventives i operatives al del Document 4 per aquest risc. | | |

| PROGRAMA D'EXERCICIS I SIMULACRES | | | |
|--|----------------------|------|--|
| EXERCICI Nº: | 4 (Incendi forestal) | | |
| DATA | 2n trimestre any 2 | HORA | |
| ESCENARI | | | |
| Incendi forestal provocat a la Serra de Can Perers. No es té constància d'afectació a les masies aïllades envoltades de massa forestal però la direcció de l'incendi les pot veure implicades. | | | |
| ZONA INVOLUCRADA | | | |
| Sector de la Serra de Can Perers i el Bosc de Can Tardà. | | | |
| CARACTERÍSTIQUES | | | |
| Simulacre de despatx. | | | |
| VERIFICACIÓ I COMUNICACIÓ D'EXERCICI A ORGANISME OFICIAL COMPETENT: | | | |
| Comunicació i actuació de mitjans externs: bombers, policia local i protecció civil | | | |
| AVALUACIÓ | | | |
| Informe realitzat pel tècnic de protecció civil. Tenir en compte les tasques preventives i operatives al del Document 4 per aquest risc. | | | |

| PROGRAMA D'EXERCICIS I SIMULACRES | | | |
|--|---------------------|------|--|
| EXERCICI Nº: | 5 (Simes) | | |
| DATA | 1er trimestre any 3 | HORA | |
| ESCENARI | | | |
| Moviment sísmic de magnitud VI a l'escala de Richter. Ha provocat petits danys en les instal·lacions i infraestructures més vulnerables del terme municipal. | | | |
| ZONA INVOLUCRADA | | | |
| Tot el municipi. | | | |
| CARACTERÍSTIQUES | | | |
| Simulacre de despatx. | | | |
| VERIFICACIÓ I COMUNICACIÓ D'EXERCICI A ORGANISME OFICIAL COMPETENT: | | | |
| Comunicació i actuació de mitjans externs: bombers, policia local i protecció civil | | | |
| AVALUACIÓ | | | |
| Informe realitzat pel tècnic de protecció civil. Tenir en compte les tasques preventives i operatives al del Document 4 per aquest risc. | | | |

| PROGRAMA D'EXERCICIS I SIMULACRES | | | |
|--|---------------------------|-------------|--|
| EXERCICI Nº: | 6 (Ventades) | | |
| DATA | 2n trimestre any 3 | HORA | |
| ESCENARI | | | |
| Forts vents a tot el municipi. | | | |
| ZONA INVOLUCRADA | | | |
| Tot el municipi. Especialment a zones d'activitats a l'aire lliure i zones aïllades. | | | |
| CARACTERÍSTIQUES | | | |
| Simulacre de despatx. | | | |
| VERIFICACIÓ I COMUNICACIÓ D'EXERCICI A ORGANISME OFICIAL COMPETENT: | | | |
| Comunicació i actuació de mitjans externs: bombers, policia local i protecció civil | | | |
| AVALUACIÓ | | | |
| Informe realitzat pel tècnic de protecció civil. Tenir en compte les tasques preventives i operatives al del Document 4 per aquest risc. | | | |

| PROGRAMA D'EXERCICIS I SIMULACRES | | | |
|--|---|-------------|--|
| EXERCICI Nº: | 7 (Contaminació de les aigües marines) | | |
| DATA | 4t trimestre any 3 | HORA | |
| ESCENARI | | | |
| Col·lisió entre vaixell pesquer i vaixell d'esbarjo, provocant que es trenqui el dipòsit de combustible en l'impacte | | | |
| ZONA INVOLUCRADA | | | |
| Àrea de la platja de Gavà | | | |
| CARACTERÍSTIQUES | | | |
| Simulacre de despatx. | | | |
| VERIFICACIÓ I COMUNICACIÓ D'EXERCICI A ORGANISME OFICIAL COMPETENT: | | | |
| Comunicació i actuació de mitjans externs: bombers, policia local i protecció civil | | | |
| AVALUACIÓ | | | |
| Informe realitzat pel tècnic de protecció civil. Tenir en compte les tasques preventives i operatives al del Document 4 per aquest risc. | | | |

| | | |
|---|--|--------------------------------------|
|  | Gavà DOCUMENT ÚNIC DE PROTECCIÓ CIVIL MUNICIPAL (DUPROCIM) | Data: 7 febrer de 2023 Revisió: 1 |
|---|--|--------------------------------------|

| PROGRAMA D'EXERCICIS I SIMULACRES | | |
|--|---------------------|------|
| EXERCICI Nº: | 8 (Risc aeronàutic) | |
| DATA | 1er trimestre any 4 | HORA |
| ESCENARI | | |
| Caiguda d'una avioneta sobre un àrea poblada del terme municipal. | | |
| ZONA INVOLUCRADA | | |
| Àrea afectada per l'accident aeronàutic | | |
| CARACTERÍSTIQUES | | |
| Simulacre de despatx. | | |
| VERIFICACIÓ I COMUNICACIÓ D'EXERCICI A ORGANISME OFICIAL COMPETENT: | | |
| Comunicació i actuació de mitjans externs: bombers, policia local i protecció civil | | |
| AVALUACIÓ | | |
| Informe realitzat pel tècnic de protecció civil. Tenir en compte les tasques preventives i operatives al del Document 4 per aquest risc. | | |

| PROGRAMA D'EXERCICIS I SIMULACRES | | |
|---|--------------------|------|
| EXERCICI Nº: | 9 (Pandèmies) | |
| DATA | 4t trimestre any 4 | HORA |
| ESCENARI | | |
| Hi ha hagut un brot de COVID19 a l'escola. El Departament de Salut ha notificat a l'ajuntament la presència de 6 casos confirmats i 26 de sospitosos. Es sol·licita a l'ajuntament la neteja i desinfecció de l'equipament i la vigilància de diferents restriccions dels ciutadans pel que fa a activitats educatives, esportives i de lleure al municipi. | | |
| ZONA INVOLUCRADA | | |
| Escola. Àmbit familiar dels usuaris, personal laboral i àmbit familiar del personal laboral. | | |
| CARACTERÍSTIQUES | | |
| Simulacre de despatx. | | |
| VERIFICACIÓ I COMUNICACIÓ D'EXERCICI A ORGANISME OFICIAL COMPETENT: | | |
| Comunicació i actuació de mitjans externs: bombers, policia local i protecció civil | | |
| AVALUACIÓ | | |
| Informe realitzat pel tècnic de protecció civil. Tenir en compte les tasques preventives i operatives al del Document 4 per aquest risc. | | |

1.5. Bases per al pla de recuperació previst a l'article 31 de la Llei 4/1997

1. Recopilació de les fonts d'informació dels danys produïts:

- Policia Municipal
- Tècnics municipals
- Brigada d'obres
- Mossos d'Esquadra, la Guàrdia Civil
- Bombers
- Servei d'enllumenat, de clavegueram... del municipi
- Companyies de l'aigua, del gas, d'electricitat i de telèfons
- Serveis de transports: transport urbà, empreses d'autocars, empreses de transports...
- Carreteres
- Indústries, comerços... del municipi
- Particulars
- Serveis sanitaris
- Altres que el municipi consideri oportú


2. Recopilació de les dades dels danys que s'han produït:

- Localització dels danys: cal indicar el lloc concret (fins i tot amb cartografia).
- Descripció de:
 - Els elements afectats (cal indicar el tipus d'element i una descripció).
 - Els tipus dels danys que s'han produït.
 - Causes que han produït els danys.

3. Valoració econòmica dels danys (despeses que s'han generat durant l'emergència i cost per recuperar la normalitat).

És responsabilitat de l'Ajuntament l'adopció immediata de les mesures següents:

- Notificació a les companyies de gas, d'electricitat, de telèfons, de llum, carreteres, mitjans de transport, de les avaries, talls de subministrament, dels danys que s'han produït
- Acollida de la població
- Proveïment de recursos a la població
- Desenrunament i neteja

| | | |
|---|---|---|
|  <p>Ajuntament de Gavà</p> | <p>Gavà</p> <p>DOCUMENT ÚNIC DE PROTECCIÓ CIVIL MUNICIPAL (DUPROCIM)</p> | <p>Data: 7 febrer de 2023</p> <p>Revisió: 1</p> |
|---|---|---|

- Recerca de mitjans i recursos
- Control d'aqüífers


Proposta de reconstrucció o reparació dels danys:

- Descripció de les obres, reparacions... a realitzar per recuperar o reparar els danys (la proposta es pot realitzar per evitar la repetició dels danys)
- Valoració econòmica (cost per recuperar la normalitat)
- Designació de responsables
- Definició de terminis

Cal saber si la zona s'ha declarat o no zona d'actuació especial (o catastròfica). En aquest cas les ajudes vindran de l'Estat, el qual aprova un Reial decret llei (primer l'aprova el Consell de Ministres i posteriorment el validen les Corts), per establir de forma concreta i per a cada catàstrofe totes les mesures, actuacions i procediments a seguir. S'hi estableixen, també, les previsions de finançament mitjançant el crèdit extraordinari.

Al marge de les subvencions que dona l'Estat, pot haver-hi ajudes de les comunitats autònomes, la Unió Europea, les diputacions... En aquest cas, cal tenir en compte que aquestes ajudes són incompatibles amb les que pugui donar l'Estat.

Cal destacar que queden excloses les ajudes de les diferents administracions als danys produïts en béns assegurats, ja que existeix el Consorci de Compensació d'Assegurances, entitat autònoma de caràcter públic que actua com a reasseguradora de les companyies privades en cas que es produeixin catàstrofes.

| | | |
|---|---|---|
|  <p>Ajuntament de Gavà</p> | <p>Gavà</p> <p>DOCUMENT ÚNIC DE PROTECCIÓ CIVIL MUNICIPAL (DUPROCIM)</p> | <p>Data: 7 febrer de 2023</p> <p>Revisió: 1</p> |
|---|---|---|

Document 2. Anàlisi de Risc

2.1. Riscos territorials


| RISC TERRITORIAL | | |
|--|---|---|
| | DESCRIPCIÓ | AVALUACIÓ |
| RT02. Emergències en el transport de viatgers per ferrocarril (FERROCAT): | <p>El risc d'emergències en el transport convencional de viatgers per ferrocarril inclou les col·lisions entre trens, descarrilaments, necessitats d'evacuació de passatgers per accident, presència de persones a les vies, aturades perllongades dels serveis, així com altres incidències i/o emergències derivades del servei de transport de viatgers per ferrocarril.</p> <p>En el cas de Gavà, el municipi no presenta túnels ni estacions principals amb una ocupació igual o superior als 1.500 usuaris.</p> | Recomanat |
| RT03. Emergències per onades de calor i fred: | <p>Risc quan se supera el percentil 98 de la temperatura màxima diària del període d'estiu. Per al període 2011-2020, el percentil té un valor de 34,9 °C al municipi.</p> <p>Pel que fa a onades de fred, l'episodi té lloc quan es supera el percentil 2de la temperatura mínima diària del període d'hivern, amb un valor de 0,5 °C.</p> <p>Les conseqüències per la salut són diferents si la temperatura extrema és puntual d'un dia o es manté persistent durant tres dies consecutius o més. Tots els municipis poden patir emergències per onades de calor.</p> | Obligat |
| RT04. Emergències per concentració de persones: | <p>Es preveu que es poden produir emergències per aglomeració de persones en els següents actes:</p> <ul style="list-style-type: none"> - Festa Major (inclou diferents activitats) - Carnaval de Gavà - Fira d'Espàrrecs - Mitja Marató de Gavà - Festes de Sant Josep (Casa València) - Festes de Sant Nicasi, Nadal i Reis - Marxa del Garraf - Mercat del camp - Cursa Bikehome - Triatló Gavà - Bosc Encantat (Nadal) | Segons el Decret 30/2015, el municipi disposa de plans d'autoprotecció pels diferents actes on hi ha una major concentració de persones |

| | | |
|---|--|--------------------------------------|
|  | Gavà DOCUMENT ÚNIC DE PROTECCIÓ CIVIL MUNICIPAL (DUPROCIM) | Data: 7 febrer de 2023 Revisió: 1 |
|---|--|--------------------------------------|

2.2. Riscos especials

| RISCOS ESPECIALS | | |
|---|--|--|
| | DESCRIPCIÓ | AVALUACIÓ |
| RE02. Risc d'incendi forestal (INFOCAT): | <p>D'acord amb el Pla INFOCAT i el Mapa de Protecció Civil de Catalunya, el nivell de perill del municipi és MOLT ALT el nivell de vulnerabilitat és ALT.</p> | <p>D'acord amb el Pla INFOCAT, l'elaboració del PAM d'incendis forestals és OBLIGAT al municipi.</p> |
| RE03. Risc d'inundacions (INUNCAT): | <p>D'acord amb la cartografia de l'ACA, el municipi té afectació per inundabilitat per pluja (T10, T100, T500) i per la presència de zones potencialment inundables).</p> <ul style="list-style-type: none"> • Es preveu una situació meteorològica de perill (SMP) de nivell 1 quan se superin: els 20 mm/30 min o els 100 mm/24h. • Es preveu una SMP de nivell 2 quan se superin: els 40 mm/30min o els 200 mm/24h. <p>D'altra banda, el municipi presenta risc per inundació pel mal funcionament o trencament de les següents preses:</p> <ul style="list-style-type: none"> - Presa de la Baells <ul style="list-style-type: none"> ○ Zona inundable segons escenari de ruptura de la presa en situació d'avinguda. ○ Hipòtesi: Ph2 ○ Hores: 4 - Presa de Sant Ponç <ul style="list-style-type: none"> ○ Zona inundable segons escenari de ruptura encadenada de preses. ○ Hipòtesi: Peh2 ○ Hores: 4 | <p>Segons el Pla INUNCAT el nivell de risc per inundacions al municipi és MOLT ALT.</p> <p>D'acord amb el Pla INUNCAT, el municipi està OBLIGAT a elaborar el PAM per inundacions.</p> |
| RE05. Risc per nevades (NEUCAT): | <p>El municipi es troba entre els 525 m i els 0,8 m. El nucli urbà es troba a 15 m.</p> <p>Segons aquesta altitud, el llistat de situació meteorològica de perill (SMP) de nivell 1 correspon a l'acumulació de més de 0 cm en 24 h; el llistat de SMP de nivell 2 correspon a l'acumulació de més de 5 cm en 24 h.</p> | <p>Segons el Pla NEUCAT el municipi està OBLIGAT a elaborar el PAM per nevades perquè està a més de 400 m.</p> |


| RISCOS ESPECIALS | | |
|--|---|---|
| | DESCRIPCIÓ | AVALUACIÓ |
| | <p>D'altra banda, cal tenir en compte la subestació elèctrica situada al nucli urbà (codi 00045), amb coordenades: X416704; Y4572873).</p> <p>Per últim, segons el Mapa de Protecció Civil de Catalunya, s'han de considerar les vies BV-2041, C-32 i C-31 com a vies prioritzades.</p> | |
| RE07. Risc aeronàutic (AEROCAT): | <p>Accidents aeronàutics i emergències de qualsevol tipus que es produeixin als aeroports, aeròdroms i heliports (PTOP, privats i hospitalaris).</p> | <p>Segons el Pla AEROCAT el municipi està OBLIGAT a elaborar el PAM per risc aeronàutic perquè està inclòs parcialment en la zona II del aeroport del Prat i presenta elements vulnerables.</p> |
| RE08. Risc per contaminació accidental d'aigües marines (CAMCAT): | <p>Els accidents per contaminació d'aigües marines poden ocasionar afectacions a la línia de costa del municipi.</p> <p>El municipi presenta un grau de vulnerabilitat 3 (mitja) i presenta un grau de perill ALT.</p> | <p>Segons el Pla CAMCAT, el municipi està OBLIGAT a elaborar el PAM per contaminació accidental de les aigües marines.</p> |
| RE09. Risc sísmic (SISMICAT): | <p>Segons l'escala d'intensitat macrosísmica – MSK (intensitat màxima percebuda per a un període de retorn de 500 anys) el municipi pot patir un sisme de nivell VI.</p> | <p>Segons el Pla SISMICAT el municipi està RECOMANAT a elaborar el PAM per sismes.</p> |
| RE11. Risc per ventades (VENTCAT) | <p>Quan hi ha risc de vents molt forts, sobretot en zones del territori on no és freqüent, que poden provocar danys. S'estableix com a vector de perill del vent la ratxa màxima que es pot assolir en una zona determinada i les situacions de vent sostingut. Segons un estudi del SMC al municipi, se supera la ratxa de 20 m/s un total de 19 dies/ any.</p> <p>A la comarca del Baix Llobregat, el llistat de situació meteorològica de perill (SMP) de nivell 1 correspon a una ratxa màxima de vent de 20 m/s (72 km/h); el llistat de SMP de nivell 2 correspon a una ratxa màxima de vent de 30 m/s (108 km/h).</p> | <p>Segons el Pla VENCAT el municipi està OBLIGAT a elaborar el PAM per ventades perquè en més de 10 dies a l'any se supera el llistat de ratxa de vent de 20 m/s (durant període de 8 anys analitzat pel SMC).</p> |

| | | |
|---|--|--------------------------------------|
|  | Gavà DOCUMENT ÚNIC DE PROTECCIÓ CIVIL MUNICIPAL (DUPROCIM) | Data: 7 febrer de 2023 Revisió: 1 |
|---|--|--------------------------------------|

| RISCOS ESPECIALS | | |
|--|--|--|
| | DESCRIPCIÓ | AVALUACIÓ |
| RE12. Emergències per pandèmies | <p>Una emergència associada a pandèmies pot produir-se en un únic episodi, tot i que acostuma a produir-se de forma periòdica en diverses onades, cadascuna amb característiques particulars pel que fa a l'afectació.</p> <p>Davant d'una determinada malaltia, caldrà valorar en cada cas, com a mínim, els paràmetres següents: taxa d'atac, taxa de malaltia clínica dels afectats, taxa de letalitat, taxa de mortalitat i percentatge de casos esperats a la setmana pic.</p> <p>En base a això, caldrà definir en cada cas els grups de risc, la població de més transmissibilitat i el grau de vulnerabilitat dels llocs de pública concurrència i com aquest poden actuar com escenaris que afavoreixen la propagació de l'agent causant.</p> | <p>Segons el pla d'emergències per pandèmies, el municipi està OBLIGAT a redactar aquest pla per superar els 20.000 habitants</p> |


2.3. Riscos específics

No es consideren riscos específics dins del terme municipal de Gavà.

| | | |
|---|---|---|
|  <p>Ajuntament de Gavà</p> | <p>Gavà</p> <p>DOCUMENT ÚNIC DE PROTECCIÓ CIVIL MUNICIPAL (DUPROCIM)</p> | <p>Data: 7 febrer de 2023</p> <p>Revisió: 1</p> |
|---|---|---|

Document 4.

Procediments Operatius per Risc

| | | |
|---|---|---|
|  <p>Ajuntament de Gavà</p> | <p>Gavà</p> <p>DOCUMENT ÚNIC DE PROTECCIÓ CIVIL MUNICIPAL (DUPROCIM)</p> | <p>Data: 7 febrer de 2023</p> <p>Revisió: 1</p> |
|---|---|---|

4.1. Procediment operatiu (per risc)

4.1.1. Criteris d'activació. Nivells

» PRE-ALERTA:

La pre-alerta es produeix, en general quan:

- És previsible un fenomen que pot produir situacions de risc per la població a mig termini.
- També es pot produir en maniobres en determinades instal·lacions (per exemple les derivades de control de preses que generen cabals propers a produir inundacions).

La pre-alerta no implica l'activació del Pla.

» ALERTA:

El Pla s'activa en **fase d'alerta**, en general quan:

- * S'informa de l'activació d'un Pla Especial de la Generalitat en fase d'alerta per afectació a la zona on es troba el municipi.
- * Quan hi ha paràmetres objectius que fan preveure una situació d'emergència important a la població a curt termini.
- * Davant d'emergències per riscos naturals que no afectin ni puguin afectar a persones, béns i vies de comunicació.
- * En emergències en determinades instal·lacions o infraestructures que no puguin produir danys a l'exterior però que puguin produir alarma en la població.

» EMERGÈNCIA:

El Pla s'activa en **fase d'emergència**, en general davant de les situacions següents:

- * S'informa de l'activació en fase d'emergència d'un Pla Especial de la Generalitat en fase d'emergència per afectació a la zona on es troba el municipi.
- * Davant d'emergències que puguin comportar, per la seva evolució, un greu risc per al municipi o danys a la població.

A l'annex 1 es detallen criteris concrets per riscos concrets.

4.1.2. Tasques preventives i operatives associades a cadascun dels nivells

| TASQUES PREVENTIVES I OPERATIVES ASSOCIADES AL RISC BÀSIC / TERRITORIAL | |
|---|---|
| FASE | TASQUES |
| PREALERTA | <ul style="list-style-type: none"> ➤ Seguiment de la situació: <ul style="list-style-type: none"> ▪ Comunicats del CECAT ▪ Informació meteorològica: http://www.meteo.cat/prediccio/general/ ▪ Estat de la xarxa viària: http://cit.transit.gencat.cat ▪ Responsable de l'activitat (en cas de risc per concentració de persones). ➤ Connectar i tenir a mà l'emissora de la Xarxa Rescat. |
| ALERTA EMERGÈNCIA | <ul style="list-style-type: none"> ➤ Activar el Pla bàsic municipal i comunicar-ho al CECAT. ➤ Trucar al 112 si es necessita ajuda externa (bombers, mossos d'esquadra o SEM). ➤ Constituir el Comitè d'emergències municipal (veure ordre de trucades a la fitxa del CRA) i habilitar el CECOPAL. Activar els grups locals d'actuació que s'escaigui. ➤ Connectar i tenir a mà l'emissora de la Xarxa Rescat. ➤ Fer seguiment de la situació (fonts del punt anterior) i mantenir comunicació amb el CECAT. ➤ Avís als elements vulnerables i demanar si tenen necessitats especials. ➤ Seguiment de les institucions i serveis bàsics afectats per comprovar la seva viabilitat i la seva accessibilitat. Si cal, utilitzar alternatives als serveis bàsics. ➤ Obrir i habilitar els centres d'acollida i fer l'acolliment de la població afectada, si escau. ➤ Col·laborar en les evacuacions, si escau. ➤ Habilitar punts d'informació a la població: Oficina d'Atenció al Ciutadà (OAC) ➤ Registre i organització dels voluntaris ocasionals. ➤ Comunicar canvis de fase d'activació del Pla bàsic d'emergències municipal al CECAT i als integrants del Comitè d'emergències municipal. |

| TASQUES PREVENTIVES I OPERATIVES ASSOCIADES AL RISC D'INCENDI FORESTAL (RE02) | |
|--|---|
| PREALERTA | <ul style="list-style-type: none"> ➤ Seguiment de la informació: <ul style="list-style-type: none"> ▪ Comunicats del CECAT ▪ Perill d'incendi forestal: http://www.gencat.cat/medinatural/incendis/mapaperill/ ▪ Mapa del Pla Alfa: https://interior.gencat.cat/ca/arees_dactuacio/agents-rurals/pla-alfa/ ▪ Informació meteorològica: http://www.meteo.cat/prediccio/general/ ▪ Estat de la xarxa viària: http://cit.transit.gencat.cat ➤ Connectar i tenir a mà l'emissora de la Xarxa Rescat. ➤ Vigilància de les següents zones d'especial risc: <ul style="list-style-type: none"> ▪ Elements vulnerables de tipus aïllat. ▪ Possibles afectacions a la xarxa viària. ▪ Massa forestal |
| ALERTA EMERGÈNCIA | <ul style="list-style-type: none"> ➤ Activar el Pla d'actuació municipal per incendis forestals i comunicar-ho al CECAT. ➤ Trucar al 112 si es detecta un incendi. ➤ Constituir el Comitè d'emergències municipal (veure ordre de trucades a la fitxa del CRA) i habilitar el CECOPAL. Activar els grups locals d'actuació. ➤ Connectar i tenir a mà l'emissora de la Xarxa Rescat i l'emissora de l'ADF. ➤ Fer seguiment de la situació (font del punt anterior) i mantenir comunicació amb el CECAT. ➤ Avís als elements vulnerables, transmetre la mesura d'autoprotecció que estableixi bombers i demanar si tenen necessitats especials. ➤ Obrir i habilitar els centres d'acollida i fer l'acolliment de la població afectada, si escau. ➤ Col·laborar en les evacuacions, si escau. ➤ Si és necessari, habilitar punts d'informació a la població establerts prèviament pel grup del gabinet d'informació. ➤ Preparar l'avituellament dels grups locals que treballin en l'incendi. ➤ Registre i organització dels voluntaris ocasionals ➤ Comunicar canvis de fase d'activació del Pla d'actuació municipal al CECAT i als integrants del Comitè d'emergències municipal. |

| TASQUES PREVENTIVES I OPERATIVES ASSOCIADES AL RISC D'INUNDACIONS (RE03) | |
|---|--|
| PREALERTA | <ul style="list-style-type: none"> ➤ Seguiment de la informació: <ul style="list-style-type: none"> ▪ Comunicats del CECAT ▪ Informació meteorològica: http://www.meteo.cat/prediccio/general/ ▪ Estacions d'aforament: http://aca.gencat.cat/ ▪ Estat de la xarxa viària: http://cit.transit.gencat.cat ➤ Connectar i tenir a mà l'emissora de la Xarxa Rescat. ➤ Vigilància de les següents zones d'especial risc o punts d'aforament: <ul style="list-style-type: none"> ▪ Nucli urbà. En especial la zona centre, sud i nord-est. Risc d'inundacions amb possible afectació a població i infraestructures. ▪ Sud de la urbanització de la Sentiu. Afectació a població i infraestructures de la zona. ▪ Zones industrials. Possibles afectacions per inundacions a la totalitat del Polígon industrial la Post i El Polígon industrial El Camí Ral. ▪ Urbanització Gavà Mar. Afectació a població i infraestructures per possibles inundacions. ➤ Les següents actuacions concretes en els següents punts d'actuació prioritària: <ul style="list-style-type: none"> ▪ El municipi no disposa de punts d'actuació prioritària dins del seu territori. ➤ Les següents actuacions concretes en els següents punts conflictius: <ul style="list-style-type: none"> ▪ PC01: Vigilància i senyalització per risc d'inundacions pel pont de l'Av. de Bertran i Güell. ▪ PC02: Vigilància i senyalització per risc d'inundacions pel pont del C/ Isaac Peral. ▪ PC03: Vigilància i senyalització per risc d'inundacions al C/ de la Riera de Sant Llorenç. Zona amb laminació i sistema d'avís per als habitatges propers a la riera. ➤ Informar mitjançant el pregon municipal del risc d'inundacions degut a la previsió de pluges i consells d'autoprotecció. |
| ALERTA | <ul style="list-style-type: none"> ➤ Activar el Pla d'actuació municipal per inundacions i comunicar-ho al CECAT. ➤ Trucar al 112 si es necessita ajuda externa (bombers, mossos d'esquadra o SEM). ➤ Constituir el Comitè d'emergències municipal (veure ordre de trucades a la fitxa del CRA) i habilitar el CECOPAL. Activar els grups locals d'actuació. |
| EMERGÈNCIA | <ul style="list-style-type: none"> ➤ Connectar i tenir a mà l'emissora de la Xarxa Rescat. |

**TASQUES PREVENTIVES I OPERATIVES ASSOCIADES AL
RISC D'INUNDACIONS (RE03)**

- Fer seguiment de la situació (fonts del punt anterior), seguir la vigilància i mantenir comunicació amb el CECAT.
- Les següents actuacions concretes en els següents punts d'actuació prioritària:
 - El municipi no disposa de **punts d'actuació prioritària** dins del seu territori.
- Les següents actuacions concretes en els següents punts conflictius:
 - **PC01:** Vigilància, senyalització i limitació d'accés per risc d'inundacions pel pont de l'Av. de Bertran i Güell.
 - **PC02:** Vigilància, senyalització i limitació d'accés per risc d'inundacions pel pont del C/ Isaac Peral.
 - **PC03:** Vigilància i senyalització per risc d'inundacions al C/ de la Riera de Sant Llorenç. Zona amb laminació i sistema d'avís per als habitatges propers a la riera.
- Tancar els següents espais públics (en funció de la zona afectada per les inundacions):
 - Mercats i grans superfícies comercials en zones inundables i/ potencialment inundables (consultar llistat d'elements vulnerables per risc d'inundacions).
 - Equipaments esportius en zones inundables i/o potencialment inundables (consultar llistat d'elements vulnerables per risc d'inundacions).
 - Teatres/cinemes en zones inundables i/o potencialment inundables (consultar llistat d'elements vulnerables per risc d'inundacions).
 - Fires i festes (consultar llistat d'elements vulnerables per risc d'inundacions).
 - Centres educatius (consultar llistat d'elements vulnerables per risc d'inundacions).
 - Centres culturals (consultar llistat d'elements vulnerables per risc d'inundacions).
 - Centres cívics (consultar llistat d'elements vulnerables per risc d'inundacions).
 - Casals d'infància i joventut (consultar llistat d'elements vulnerables per risc d'inundacions).
 - Centres sanitaris (consultar llistat d'elements vulnerables per risc d'inundacions).
 - Centres i residències per a gent gran (consultar llistat d'elements vulnerables per risc d'inundacions).

**TASQUES PREVENTIVES I OPERATIVES ASSOCIADES AL
RISC D'INUNDACIONS (RE03)**

- Dependències dels serveis d'emergència (consultar llistat d'elements vulnerables per risc d'inundacions).
- Funeràries i cementiri (consultar llistat d'elements vulnerables per risc d'inundacions).
- Suspendre els esdeveniments públics a l'aire lliure que puguin tenir risc per tempestes elèctriques o caiguda de branques o arbres.
- Suspendre activitats esportives i recreatives pròximes als rius i rieres amb risc d'inundacions.
- Avís als elements vulnerables i demanar si tenen necessitats especials.
- Fer vigilància i neteja de la xarxa viària local (treure fang i arbres trencats).
- Obrir i habilitar els centres d'acollida i fer l'acolliment de la població afectada, si escau.
- Col·laborar en les evacuacions que siguin necessàries.
- Registre i organització dels voluntaris ocasionals.
- Comunicar canvis de fase d'activació del Pla d'actuació municipal al CECAT i als integrants del Comitè d'emergències municipal.

TASQUES PREVENTIVES I OPERATIVES ASSOCIADES AL RISC DE NEVADES (RE05)

PREALERTA

- Seguiment de la informació:
 - Comunicats del CECAT
 - Informació meteorològica: <http://www.meteo.cat/prediccio/general/>
 - Estat de la xarxa viària: <http://cit.transit.gencat.cat>
 - Connectar i tenir a mà l'emissora de la Xarxa Rescat.
 - Senyalitzar els punts conflictius per risc de glaçades.
 - **PC01:** Carretera BV-2041, abans d'arribar a Brugués.
 - **PC02:** Zona alta del nucli urbà de Gavà, fins al C/ de Sant Lluís.
 - Comprovar la disponibilitat de fundents als **magatzems**:
 - Magatzem Brigada Municipal (PRÉSSEC): C/ dels Oficis, 2 (zona industrial, Polígon Les Massotes).
 - Comprar més fundents, si és necessari a **l'empresa**:
 - Sal Costa SA, Port de Barcelona- Ctra. de Circumval·lació tram VT, km 5,5
 - Posar fundents a disposició de la població en els següents punts:
 - 2 punts a Mas Bruguers.
 - 1 punt en La Sentiu.
 - 1 punt en Can Trias.
 - Escampat de sal a les següents zones (de forma manual):
 - Vies principals de Mas Bruguers:
 - C/ de les Alzines.
 - C/ Cal Mas.
 - Accessos a La Sentiu:
 - Plaça La Sentiu.
 - C/ La Floresta (zona barbacoes).
 - Zona alta de l'Av. Eramprunyà.
 - Vies principals de Can Trias
 - Riera St. Llorenç.
 - Camí Can Trias.
- Els punts anteriors es van ampliant en funció de les necessitats i possibilitats.
- Habilitar zones d'aparcaments de vehicles a:
 - Aparcament al Camí dels Joncs (camions)
 - Aparcaments al llarg de l'Av d'Europa (Gavà Mar)

TASQUES PREVENTIVES I OPERATIVES ASSOCIADES AL RISC DE NEVADES (RE05)

| | |
|------------------------------|---|
| | <ul style="list-style-type: none"> ▪ Aparcament Av. Joan Carles I ▪ Aparcament C/ de la Llenya ▪ Aparcament Pl. Balmes ▪ Aparcament Pl. B. Roca ▪ Aparcament Rbla. M. Casas ▪ Aparcament C/ Salamanca ▪ Aparcament Ctra. C-234 ▪ Aparcament Ctra. C-245 ▪ Aparcament C/ Progrés ▪ Aparcament C/ Màquina ▪ Aparcament Pl. John Lennon ▪ Aparcament C/ Energia <p>➤ Revisar l'estat dels grups electrògens disponibles.</p> <p>➤ Revisar l'estat de les subestacions elèctriques i torres de telecomunicacions per si, en cas de nevada, pateixin algun dany o averia. Si cal, garantir-ne l'accés.</p> |
| <p>ALERTA EMERGÈNCIA</p> | <p>➤ Activar el Pla d'actuació municipal per nevades i comunicar-ho al CECAT.</p> <p>➤ Trucar al 112 si es necessita ajuda externa (bombers, mossos d'esquadra o SEM).</p> <p>➤ Constituir el Comitè d'emergències municipal (veure ordre de trucades a la fitxa del CRA) i habilitar el CECOPAL. Activar els grups locals d'actuació.</p> <p>➤ Connectar i tenir a mà l'emissora de la Xarxa Rescat.</p> <p>➤ Fer seguiment de la situació (font del punt anterior), vigilància dels gruixos de neu i mantenir comunicació amb el CECAT.</p> <p>➤ Neteja i distribució de fundents si escau, a les següents rutes:</p> <ul style="list-style-type: none"> ▪ <u>Rutes de neteja i de distribució de fundents:</u> ▪ <u>Prioritat 1:</u> <ul style="list-style-type: none"> ▪ Nucli urbà de Gavà <ul style="list-style-type: none"> • Ruta 1.1: Av. de Joan Carles I → C/ de Sant Pere → Av de la Diagonal → C/ de Sant Lluís → Av. de Joan XXIII. ▪ Urbanització La Sentiu <ul style="list-style-type: none"> • Ruta 1.2: Ctra. de la Sentiu → C/ del Xaloc → C/ dels Brucs → C/ de l'Espígol → Av. de la Muntanya → C/ de la Farigola. ▪ Urbanització Ca n'Espinós <ul style="list-style-type: none"> • Ruta 1.3: Camí de Ca n'Espinós → C/ de la Font. ▪ Urbanització Bruguers |

TASQUES PREVENTIVES I OPERATIVES ASSOCIADES AL RISC DE NEVADES (RE05)

- Ruta 1.4: C/ de les Alzines → C/ de Can Mas → C/ de Can Tardà → C/ de l'Hostal de l'Ase.
- Urbanització Can Tries
 - Ruta 1.5: C/ de Can Tries → C/ de l'Anoia
- Urbanització Gavà Mar
 - Ruta 1.6: Av. del Mar → C/ de Josep Lluís Sert → Av. d'Europa.
- Camí Ral
 - Ruta 1.7: C/ d'Isaac Peral → Pg. Del Ferrocarril.
- La Marina
 - Ruta 1.8: C/ de la Reserca → C/ de la Creativitat → C/ del Coneixement → C/ del Disseny.
- Zona industrial
 - Ruta 1.9: Av. de Bertran i Güell → C/ del Progrés.
- Prioritat 2:
 - Nucli urbà de Gavà
 - Ruta 2.1: Pg. De Joan Maragall → C/ de Sant Josep Oriol → C/ d'Àngela Roca → C/ de la Riera de les Parets.
 - Ruta 2.2: Rbla. De Salvador Lluç → Rbla. De Joaquim Vayreda → Rbla. De Maria Casas → Av. d'Eramprunyà.
 - Ruta 2.3: Rbla. De Pompeu Fabra.
 - Urbanització La Sentiu
 - Ruta 2.4: C/ de la Cova Fosca → C/ del Garbí.
 - Ruta 2.5: C/ dels Cardoners → C/ dels Pins → C/ de la Floresta → C/ de la Torrenera.
 - Urbanització Ca n'Espinós
 - Ruta 2.6: C/ del Pou → C/ Principal → C/ Tallat → C/ de la Granada.
 - Urbanització Bruguers
 - Ruta 2.7: C/ de Ca l'Aymerich.
 - Ruta 2.8: C/ de Cal Rascló → C/ de Cal Parés → C/ de Cal Fuentes.
 - Urbanització Can Tries
 - Ruta 2.9: C/ del Fluvià → C/ del Segre → C/ de l'Ebre → C/ del Besòs → C/ del Llobregat → C/ del Ter → C/ del Francolí.
 - Urbanització Gavà Mar
 - Ruta 2.10: C/ dels Tellinaires → C/ de Cunit.
 - Ruta 2.11: C/ de Calafell → C/ de Sitges → C/ de Cubelles.
- Camí Ral

TASQUES PREVENTIVES I OPERATIVES ASSOCIADES AL RISC DE NEVADES (RE05)

- Ruta 2.12: C/ de Rourell → C/ de Galileu → C/ de Miquel Servet.
- La Marina
 - Ruta 2.13: C/ de la Imaginació → C / de la Tecnologia.
- Zona industrial
 - Ruta 2.14: C/ de l'Energia → C/ de la Màquina → C/ de Tarragona → C/ de Barcelona → C/ de la Ciència.
- Prioritat 3
 - Nucli urbà
 - Ruta 3.1: C/ de Joaquim Folguera → C/ de Castelldefels → C/ d'Artur Costa.
 - Ruta 3.2: C/ de les Colomeres.
 - Ruta 3.3: C/ del Centre → C/ de Sant Nicasi.
 - Ruta 3.4: C/ de Santa Teresa → C/ Antoni Gaudí.
 - Ruta 3.5: C/ de Pi i Margall → C/ de Sant Martí → C/ del Segle XX.
 - Ruta 3.6: C/ del Mediterrani → C/ de la Mare de Déu dels Dolors.
 - Ruta 3.7: C/ de Lluís Borrassà → C/ d'Àngel Guimerà → C/ del General Josep Moragues.
- Tancar els següents espais públics:
 - Mercats i grans superfícies comercials (consultar llistat d'elements vulnerables per risc de nevades).
 - Equipaments esportius (consultar llistat d'elements vulnerables per risc de nevades).
 - Teatres/cinemes (consultar llistat d'elements vulnerables per risc de nevades).
 - Fires i festes (consultar llistat d'elements vulnerables per risc de nevades).
 - Centres educatius (consultar llistat d'elements vulnerables per risc de nevades).
 - Centres culturals (consultar llistat d'elements vulnerables per risc de nevades).
 - Centres cívics (consultar llistat d'elements vulnerables per risc de nevades).
 - Casals d'infància i (consultar llistat d'elements vulnerables per risc de nevades).
 - Centres sanitaris (consultar llistat d'elements vulnerables per risc de nevades).
 - Centres i residències per a gent gran (consultar llistat d'elements vulnerables per risc de nevades).
 - Esglésies i parròquies (consultar llistat d'elements vulnerables per risc de nevades).
 - Dependències dels serveis d'emergència (consultar llistat d'elements vulnerables per risc de nevades).

TASQUES PREVENTIVES I OPERATIVES ASSOCIADES AL RISC DE NEVADES (RE05)

- Funeràries i cementiri (consultar llistat d'elements vulnerables per risc de nevades).
- Suspendre esdeveniments públics, activitats esportives i recreatives a l'aire lliure.
- Utilitzar els següents punts per a la col·locació de cadenes en cas de glaç o neu:
 - Aparcament al Camí dels Joncs (camions)
 - Aparcaments al llarg de l'Av d'Europa (Gavà Mar)
 - Aparcament Av. Joan Carles I
 - Aparcament C/ de la Llenya
 - Aparcament Pl. Balmes
 - Aparcament Pl. B. Roca
 - Aparcament Rbla. M. Casas
 - Aparcament C/ Salamanca
 - Aparcament Ctra. C-234
 - Aparcament Ctra. C-245
 - Aparcament C/ Progrés
 - Aparcament C/ Màquina
 - Aparcament Pl. John Lennon
 - Aparcament C/ Energia
- Avís als elements vulnerables i demanar si tenen necessitats especials.
- Demanar la col·laboració de la població pel que fa a la neteja de les voreres i terrats.
- Obrir i habilitar els centres d'acollida i fer l'acolliment de la població afectada, si escau.
- Col·laborar en les evacuacions que siguin necessàries.
- Registre i organització dels voluntaris ocasionals.
- Comunicar canvis de fase d'activació del Pla d'actuació municipal al CECAT i als integrants del Comitè d'emergències municipal.

| TASQUES PREVENTIVES I OPERATIVES ASSOCIADES AL RISC AERONÀUTIC (RE07) | |
|--|---|
| PREALERTA | <ul style="list-style-type: none"> ➤ Seguiment de la informació: <ul style="list-style-type: none"> ▪ Comunicats del CECAT. ▪ Responsable de la instal·lació. ➤ Connectar i tenir a mà l'emissora de la Xarxa Rescat. |
| ALERTA EMERGÈNCIA 1 EMERGÈNCIA 2 | <ul style="list-style-type: none"> ➤ Activar el Pla d'actuació municipal per a emergències aeronàutiques i comunicar-ho al CECAT. ➤ Trucar al 112 si es necessita ajuda externa (bombers, mossos d'esquadra o SEM). ➤ Constituir el Comitè d'emergències municipal (veure ordre de trucades a la fitxa del CRA) i habilitar el CECOPAL. Activar els grups locals d'actuació. ➤ Connectar i tenir a mà l'emissora de la Xarxa Rescat. ➤ Fer seguiment de la situació i mantenir comunicació amb el CECAT. ➤ Controlar el trànsit i l'accés a les zones afectades per l'emergència. ➤ Suspènre esdeveniments públics i altres activitats, si escau. ➤ Obrir i habilitar els centres d'acollida i fer l'acolliment de la població afectada, si escau. ➤ Col·laborar en les evacuacions que siguin necessàries. ➤ Comunicar canvis de fase d'activació del Pla d'actuació municipal al CECAT i als integrants del Comitè d'emergències municipal. |

| TASQUES PREVENTIVES I OPERATIVES ASSOCIADES AL RISC DE CONTAMINACIÓ D'AIGÜES MARINES (RE08) | |
|--|--|
| PREALERTA | <ul style="list-style-type: none"> ➤ Seguiment de la situació: <ul style="list-style-type: none"> ▪ Comunicats del CECAT ▪ Informació meteorològica: http://www.meteo.cat/prediccio/general/ ➤ Connectar i tenir a mà l'emissora de la Xarxa Rescat. |
| ALERTA EMERGÈNCIA 1 EMERGÈNCIA 2 | <ul style="list-style-type: none"> ➤ Activar el Pla d'actuació municipal per risc de contaminació d'aigües marines i comunicar-ho al CECAT. ➤ Trucar al 112 si es necessita ajuda externa (bombers, mossos d'esquadra o SEM). ➤ Constituir el Comitè d'emergències municipal (veure ordre de trucades a la fitxa del CRA) i habilitar el CECOPAL. Activar els grups locals d'actuació que s'escaigui. ➤ Connectar i tenir a mà l'emissora de la Xarxa Rescat. ➤ Fer seguiment de la situació (font del punt anterior) i mantenir comunicació amb el CECAT. ➤ Avís als elements vulnerables i demanar si tenen necessitats especials. ➤ Controlar el trànsit i l'accés a les zones afectades per l'emergència. ➤ Obrir i habilitar els centres d'acollida i fer l'acolliment de la població afectada, si escau. ➤ Col·laborar en les evacuacions, si escau. ➤ Habilitar punts d'informació a la població. ➤ Registre i organització dels voluntaris ocasionals. ➤ Comunicar canvis de fase d'activació del Pla d'actuació municipal al CECAT i als integrants del Comitè d'emergències municipal. |

| TASQUES PREVENTIVES I OPERATIVES ASSOCIADES AL RISC SÍSMIC (RE09) | |
|--|---|
| PREALERTA | <ul style="list-style-type: none"> ➤ Seguiment de la informació: <ul style="list-style-type: none"> ▪ Comunicats del CECAT ▪ Institut Cartogràfic i Geològic de Catalunya: http://www.icgc.cat/Ciutada/Explora-Catalunya/Terratremols ▪ Estat de la xarxa viària: http://cit.transit.gencat.cat ➤ Connectar i tenir a mà l'emissora de la Xarxa Rescat. |
| ALERTA EMERGÈNCIA 1 EMERGÈNCIA 2 | <ul style="list-style-type: none"> ➤ Activar el Pla d'actuació municipal per sismes i comunicar-ho al CECAT. ➤ Trucar al 112 si es necessita ajuda externa (bombers, mossos d'esquadra o SEM). ➤ Constituir el Comitè d'emergències municipal (veure ordre de trucades a la fitxa del CRA) i habilitar el CECOPAL. Activar els grups locals d'actuació. ➤ Connectar i tenir a mà l'emissora de la Xarxa Rescat. ➤ Fer seguiment de la situació i mantenir comunicació amb el CECAT. ➤ Avís als elements vulnerables i demanar si tenen necessitats especials. ➤ Inspecció dels edificis de major risc del municipi per detectar possibles danys: <ul style="list-style-type: none"> ▪ Equipaments públics: veure llistat d'elements vulnerables ▪ Edificis més antics: veure llistat d'elements vulnerables ▪ Edificis de més de 5 plantes: veure llistat d'elements vulnerables ▪ Elements potencialment vulnerables: torres de telecomunicacions en zones aïllades. ➤ Inspecció de possibles danys a les zones de perill: <ul style="list-style-type: none"> ▪ Zona del casc urbà per antiguitat del mateix. ▪ Edificacions de més de 5 plantes. ➤ Suspendre esdeveniments públics i altres activitats, si escau. ➤ Obrir i habilitar els centres d'acollida i fer l'acolliment de la població afectada, si escau. ➤ Col·laborar en les evacuacions que siguin necessàries. ➤ Registre i organització dels voluntaris ocasionals ➤ Comunicar canvis de fase d'activació del Pla d'actuació municipal al CECAT i als integrants del Comitè d'emergències municipal. |

TASQUES PREVENTIVES I OPERATIVES ASSOCIADES AL RISC DE VENTADES (RE11)

| | |
|--------------------------|---|
| PREALERTA | <ul style="list-style-type: none"> ➤ Seguiment de la situació: <ul style="list-style-type: none"> ▪ Comunicats del CECAT ▪ Informació meteorològica: http://www.meteo.cat/prediccio/general/ ▪ Estat de la xarxa viària: http://cit.transit.gencat.cat ➤ Connectar i tenir a mà l'emissora de la Xarxa Rescat. ➤ Vigilància de les següents zones d'especial risc: <ul style="list-style-type: none"> ▪ Zones d'esbarjo i a l'aire lliure (àrees recreatives, parcs, cementiris...) ▪ Zona de platja ▪ Zones esportives ▪ Patis de centres educatius |
| ALERTA EMERGÈNCIA | <ul style="list-style-type: none"> ➤ Activar el Pla d'actuació municipal per risc de vent i comunicar-ho al CECAT. ➤ Trucar al 112 si es necessita ajuda externa (bombers, mossos d'esquadra o SEM). ➤ Constituir el Comitè d'emergències municipal (veure ordre de trucades a la fitxa del CRA) i habilitar el CECOPAL. Activar els grups locals d'actuació que s'escaigui. ➤ Connectar i tenir a mà l'emissora de la Xarxa Rescat. ➤ Fer seguiment de la situació (fonts del punt anterior) i mantenir comunicació amb el CECAT. ➤ Fer vigilància i neteja de la xarxa viària local i passos de vianants (arbres trencats, mobiliari urbà, runes, etc.). ➤ Habilitar zones d'aparcaments de vehicles a <ul style="list-style-type: none"> ▪ Aparcament al Camí dels Joncs (camions) ▪ Aparcaments al llarg de l'Av d'Europa (Gavà Mar) ▪ Aparcament Av. Joan Carles I ▪ Aparcament C/ de la Llenya ▪ Aparcament Pl. Balmes ▪ Aparcament Pl. B. Roca ▪ Aparcament Rbla. M. Casas ▪ Aparcament C/ Salamanca ▪ Aparcament Ctra. C-234 ▪ Aparcament Ctra. C-245 ▪ Aparcament C/ Progrés ▪ Aparcament C/ Màquina |

TASQUES PREVENTIVES I OPERATIVES ASSOCIADES AL RISC DE VENTADES (RE11)

- Aparcament Pl. John Lennon
- Aparcament C/ Energia
- Tancar els següents espais públics:
 - Mercats i grans superfícies comercials (consultar llistat d'elements vulnerables per risc de ventades).
 - Equipaments esportius (consultar llistat d'elements vulnerables per risc de ventades).
 - Fires i festes (consultar llistat d'elements vulnerables per risc de ventades).
 - Patis de centres educatius (consultar llistat d'elements vulnerables per risc de ventades).
 - Casals d'infància i (consultar llistat d'elements vulnerables per risc de ventades).
 - Zones exteriors de centres i residències per a gent gran (consultar llistat d'elements vulnerables per risc de ventades).
 - Cementiri.
- Suspendre esdeveniments i activitats esportives i recreatives a l'aire lliure que puguin tenir risc per tempestes elèctriques o caiguda de branques o arbres.
- Avís als elements vulnerables, comunicant les mesures d'autoprotecció que s'estableixin des de la direcció del Pla, en cas de dubte, recomanar el confinament, i demanar si tenen necessitats especials.
- Fer l'avituallament dels elements vulnerables amb concentració de persones que no siguin autosuficients si el confinament és llarg.
- Obrir i habilitar els centres d'acollida i fer l'acolliment de la població afectada, si escau.
- Col·laborar en les evacuacions, si escau.
- Registre i organització dels voluntaris ocasionals.
- Comunicar canvis de fase d'activació del Pla d'actuació municipal al CECAT i als integrants del Comitè d'emergències municipal.

TASQUES PREVENTIVES I OPERATIVES ASSOCIADES AL RISC PER PANDÈMIES (RE12)

| | |
|--------------------------|--|
| PREALERTA | <ul style="list-style-type: none"> ➤ Activar el Pla d'actuació municipal per pandèmies i comunicar-ho al CECAT. ➤ Constituir el Comitè d'emergències municipal (veure ordre de trucades a la fitxa del CRA) i habilitar el CECOPAL. Activar els grups locals d'actuació. ➤ Seguiment de la situació: <ul style="list-style-type: none"> ▪ Comunicats del CECAT ▪ Informació del Departament de Salut ➤ Iniciar el seguiment dels paràmetres que permeten avaluar la perillositat de la pandèmia (p. ex., grups de població de risc, vector de transmissió, etc.) i la seva evolució (p. ex., indicadors nous) per analitzar si s'està produint impacte social o afectació als serveis essencials. ➤ Preveure les necessitats que hi pot haver en cas d'agreujament de la situació i activació del Pla en fase d'alerta, sobretot les que tenen a veure amb l'impacte en els col·lectius vulnerables i els serveis bàsics. ➤ Identificar els diferents col·lectius vulnerables i els serveis bàsics d'acord amb els paràmetres de la pandèmia. ➤ Conèixer els mitjans i recursos del municipi. ➤ Preveure si caldrà reforçar els serveis socials d'atenció a col·lectius especialment vulnerables des del punt de vista sanitari i que, a més, es trobin en una situació que els faci encara més vulnerable (gent gran que visqui sola, persones en risc d'exclusió social, etc.). ➤ Preveure procediments d'informació i alerta a la població en coordinació amb els previstos en aquest Pla, parant particular atenció als elements especialment vulnerables. |
| ALERTA EMERGÈNCIA | <ul style="list-style-type: none"> ➤ Detectar les situacions de vulnerabilitat que requereixin intervenció o suport, per tal de gestionar-les en funció dels mitjans i recursos del municipi o bé transmetre la necessitat de gestionar-les a través del CECAT. ➤ Detectar interrupcions de serveis bàsics o situacions que puguin conduir a interrompre aquests serveis, per tal de gestionar-les en funció dels mitjans i recursos del municipi o bé transmetre la necessitat de gestionar-les a través del CECAT. ➤ Informar el CECAT de la situació en la qual es troben els serveis essencials del municipi, incloent-hi la prestació dels subministraments bàsics. |

TASQUES PREVENTIVES I OPERATIVES ASSOCIADES AL RISC PER PANDÈMIES (RE12)

- Detectar la manca de disponibilitat present o a curt termini de productes bàsics i gestionar-ne la disponibilitat en funció dels mitjans i recursos del municipi o bé transmetre la necessitat de gestionar-ho a través del CECAT.
- Informar la població en general. Dirigir i coordinar, en el terme municipal, les actuacions adreçades a informar i protegir la població, en contacte permanent amb el Comitè de Direcció del Pla especial d'emergències de la Generalitat de Catalunya.
- Aplicar la normativa vigent i els plans sectorials corresponents en relació amb les activitats de pública concurrència (festivals, fires, esports massius, etc).
- Determinar les instal·lacions que poden veure afectada la seva activitat a causa de la pandèmia. El municipi ha de vetllar per tal que aquestes instal·lacions disposin d'un pla d'autoprotecció (PAU) que prevegi aquests supòsits i les actuacions internes que caldria fer.
- Facilitar la identificació d'instal·lacions que puguin actuar com a centres de vacunació o espais d'aïllament de població.
- Catalogar els mitjans i recursos específics per a la posada en pràctica de les actuacions previstes.
- Organitzar els voluntaris municipals.

| | | |
|---|--|--------------------------------------|
|  | Gavà DOCUMENT ÚNIC DE PROTECCIÓ CIVIL MUNICIPAL (DUPROCIM) | Data: 7 febrer de 2023 Revisió: 1 |
|---|--|--------------------------------------|

4.1.3. Avisos: organització, sistemes i recorreguts d'avís

| AVISOS: ORGANITZACIÓ, SISTEMES I RECORREGUTS D'AVÍS | | | |
|---|---------------------------------------|--|--|
| | RESPONSABLE | MITJANS | DESTINATARIS |
| RISC 1: PROCICAT | Coordinador municipal de l'emergència | Telefonia mòbil i fixa Web municipal Xarxes socials App de seguretat ciutadana de Gavà Ràdio Sellarès Gavà televisió | Població i elements vulnerables (veure plànols de riscos territorials) |
| RISC 2: INFOCAT | | Telefonia mòbil i fixa Web municipal Xarxes socials App de seguretat ciutadana de Gavà Ràdio Sellarès Gavà televisió Porta a porta | Població i elements vulnerables (veure plànols per risc d'incendis) |
| RISC 3: INUNCAT | | Telefonia mòbil i fixa Web municipal Xarxes socials App de seguretat ciutadana de Gavà Ràdio Sellarès Gavà televisió Porta a porta | Població i elements vulnerables (veure plànols per risc d'inundacions) |
| RISC 4: NEUCAT | | Telefonia mòbil i fixa Web municipal Xarxes socials App de seguretat ciutadana de Gavà Ràdio Sellarès Gavà televisió Porta a porta | Població i elements vulnerables (veure plànols per risc de nevades) |
| RISC 5: AEROCAT | | Telefonia mòbil i fixa Web municipal Xarxes socials App de seguretat ciutadana de Gavà Ràdio Sellarès Gavà televisió Porta a porta | Població i elements vulnerables (veure plànols per risc aeronàutic) |


| AVISOS: ORGANITZACIÓ, SISTEMES I RECORREGUTS D'AVÍS | | | |
|---|-------------|--|--|
| | RESPONSABLE | MITJANS | DESTINATARIS |
| RISC 6: CAMCAT | | Telefonia mòbil i fixa Web municipal Xarxes socials App de seguretat ciutadana de Gavà Ràdio Sellarès Gavà televisió Porta a porta | Població i elements vulnerables (veure plànols per risc per contaminació d'aigües marines) |
| RISC 7: SISMICAT | | Telefonia mòbil i fixa Web municipal Xarxes socials App de seguretat ciutadana de Gavà Ràdio Sellarès Gavà televisió Porta a porta | Població i elements vulnerables (veure plànols per risc de sismes) |
| RISC 8: VENTCAT | | Web municipal Xarxes socials App de seguretat ciutadana de Gavà Ràdio Sellarès Gavà televisió | Població i elements vulnerables (veure plànols per risc de ventades) |
| RISC 9: PANDÈMIES | | Web municipal Xarxes socials App de seguretat ciutadana de Gavà Ràdio Sellarès Gavà televisió | Població i elements vulnerables (veure plànols per risc de pandèmies) |

Es defineixen recorreguts d'avís per cadascun dels riscos que afecten al terme municipal:

| AVISOS: ORGANITZACIÓ, SISTEMES I RECORREGUTS D'AVÍS | |
|--|--|
| RISC | RECORREGUT D'AVÍS |
| Risc territorial bàsic (PROCICAT): onades de calor i fred | <p>En cas d'emergència per aquesta tipologia de riscos, es realitzaran avisos pels carrers principals del nucli urbà i des les urbanitzacions del municipi.</p> <ul style="list-style-type: none"> - Nucli urbà de Gavà (EV-URB-1) - Urbanització la Sentiu (EV-URB-2) - Urbanització Ca n'Espinós (EV-URB-3) - Urbanització Bruguers (EV-URB-4) |

| AVISOS: ORGANITZACIÓ, SISTEMES I RECORREGUTS D'AVÍS | |
|---|--|
| RISC | RECORREGUT D'AVÍS |
| | <ul style="list-style-type: none"> - Urbanització Can Tries (EV-URB-5) - Urbanització Gavà Mar (EV-URB-6) <p>Així mateix, es farà especial difusió a les àrees o equipaments amb població més vulnerable al risc (gent gran, nens...etc.).</p> |
| Risc territorial bàsic (PROVICAT): actes per concentració de persones | En cas d'emergència per concentració de persones es realitzaran els avisos a la zona de l'acte i el seu entorn. S'ha de tenir en compte que en aquests casos el personal de l'organització de l'acte, realitzarà els avisos necessaris. |
| Risc territorial bàsic (PROVICAT): transport de viatgers per ferrocarril | En cas d'emergència en el transport de persones per ferrocarril, els avisos inicials es realitzaran a l'estació de ferrocarril i la població en general, així com a les àrees del seu entorn per possibles afectacions. |
| Risc per incendis forestals (INFOCAT) | <p>En cas d'emergència per incendis forestals, els avisos inicials es realitzaran en l'entorn de la zona boscosa tenint en compte els sectors d'incendi establerts. En cas d'incendi proper al nucli urbà o urbanitzacions, el recorregut d'avís es realitzarà pels carrers pròxims a les zones afectades, principalment per donar l'ordre d'allunyament o de confinament, seguin les indicacions de responsable del grup d'intervenció.</p> <p>En funció de l'emergència, es valorarà la necessitat d'avisar a la resta del municipi.</p> |
| Risc per inundacions (INUNCAT) | <p>En cas d'emergència d'inundacions, es realitzaran els avisos pels carreres de l'entorn de les zones inundables. A priori, les zones més conflictives són</p> <ul style="list-style-type: none"> - Zona sud de la urbanització de la Sentiu - Nucli urbà <ul style="list-style-type: none"> o Nord del barri de Can Tries. o Sud del barri de les Bòbiles i Parc del Mil·leni. o Barri de la Barceloneta. o C/ Pau Claris amb C/ Tresols. o Av. De Joan Carles I amb C/ Sant Pere. - Línia del tren (presencial de ponts i passos. - Zona industrial. - Àrea del Parc Agrari del Baix Llobregat. - Urbanització de Gavà Mar. |

| AVISOS: ORGANITZACIÓ, SISTEMES I RECORREGUTS D'AVÍS | |
|--|---|
| RISC | RECORREGUT D'AVÍS |
| Risc per nevades (NEUCAT) | <p>En cas d'emergència per nevades, es realitzaran els primers avisos a la població i elements vulnerables de les zones més aïllades, que es situïn a major cota o zones amb més pendent. Es prestarà especial atenció als següents elements:</p> <ul style="list-style-type: none"> - Urbanització Bruguers (EV-URB-4). - Ca n' Amat (EV-M-129). - Can Mas (EV-M-130). Masia Parc de Gavà 1 (EV-M-131). - Masia Parc de Gavà 2 (EV-M-132). - Masia Parc de Gavà 3 (EV-M-133). - Can Pardal (EV-M-134). - Can Vinyes (EV-M-135). - Hípica Can Cerdans (EV-M-136). |
| Risc aeronàutic (AEROCAT) | <p>En cas d'emergència aeronàutica, els primers avisos seran realitzats a tots aquells elements dins de les zones d'emergència aeronàutica.</p> |
| Contaminació accidental d'aigües marines (CAMCAT) | <p>En cas d'emergència per contaminació accidental d'aigües marines, els avisos aniran destinats als elements situats a les zones costaneres que es podrien veure afectats. Tal és el cas de la urbanització de Gavà Mar (EV-URB-6), la zona de platja (EV-ZE-120) i la base nàutica (EV-ESP-77).</p> |
| Risc sísmic (SISMICAT) | <p>En cas d'emergència per sisme, es realitzaran els primers avisos a</p> <ul style="list-style-type: none"> - Nucli urbà i urbanitzacions. - Edificis de més de 5 plantes. - Edificis més antics. |
| Risc per ventades (VENTCAT) | <p>En cas d'emergència per ventades, es donarà cobertura d'avís a tot el municipi, especialment a aquells equipaments o elements a l'aire lliure (p.e. pistes esportives, piscines, parcs...etc.).</p> |
| Risc per pandèmies | <p>En cas d'emergència per pandèmies, es realitzaran avisos pels carrers principals del nucli urbà i des les urbanitzacions del municipi.</p> <p>Així mateix, es farà especial difusió a les àrees o equipaments amb població més vulnerable al risc (gent gran, nens...etc.).</p> |

| | | |
|---|--|--------------------------------------|
|  | Gavà DOCUMENT ÚNIC DE PROTECCIÓ CIVIL MUNICIPAL (DUPROCIM) | Data: 7 febrer de 2023 Revisió: 1 |
|---|--|--------------------------------------|

4.1.4. Procediments de relació i d'integració amb els plans d'àmbits superior

El pla de protecció civil preveu la integració i coordinació amb altres plans d'àmbit superior que es poguessin activar de forma simultània amb el pla. Aquesta coordinació es reflecteix, bàsicament, en els següents aspectes:

| Fase emergència | Responsable | Acció | Mitjà |
|-----------------|-------------------------------|--|--|
| Inici | Alcalde o persona que delegui | Comunicar activació del Pla al CECAT | Telèfon, Correu electrònic o Xarxa Rescat 6115001: cap de la Policia Municipal 6116001: sergent Policia Municipal 6117001:tècnica de Protecció Civil |
| Durant | CRA o coordinador municipal | Sol·licitud d'ajuda externa, si escau al 112 | Telèfon |
| Durant | Alcalde o persona que delegui | Intercanvi informació amb el CECAT | Telèfon, Correu electrònic o Xarxa Rescat 6115001: cap de la Policia Municipal 6116001: sergent Policia Municipal 6117001:tècnica de Protecció Civil |
| Durant | Grups locals d'actuació | Col·laboració amb cossos d'emergència | Presencialment |
| Fi | Alcalde o persona que delegui | Comunicar desactivació Pla al CECAT | Telèfon, Correu electrònic o Xarxa Rescat 6115001: cap de la Policia Municipal 6116001: sergent Policia Municipal 6117001:tècnica de Protecció Civil |


4.2. Mesures de protecció a la població

4.2.1. Execució de l'evacuació

L'evacuació consisteix a desplaçar la població afectada a una zona segura.

La responsabilitat de donar l'ordre d'evacuació recau en l'alcalde o alcaldessa. Quan un pla especial de la Generalitat està activat, aquesta responsabilitat recau en última instància en la direcció del Pla especial.

No obstant això, evacuar és una mesura aplicable dins d'un municipi sempre i quan les condicions d'evacuació siguin adients i no es posi en perill a la població. Per tant, per a

| | | |
|---|---|---|
|  | <p style="text-align: center;">Gavà</p> <p style="text-align: center;">DOCUMENT ÚNIC DE PROTECCIÓ CIVIL MUNICIPAL (DUPROCIM)</p> | <p>Data: 7 febrer de 2023</p> <p>Revisió: 1</p> |
|---|---|---|

l'evacuació és fonamental conèixer amb antelació quin risc pot afectar les diferents àrees del municipi i en quin moment.

Per tant, per a l'execució de l'evacuació s'hauran de tenir en compte els paràmetres següents:

- Zones possiblement afectades pels riscos previstos
- Temps, o moment en què es produiran els riscos
- Recorreguts i estat dels itineraris

Aleshores, si la combinació d'aquestes tres variables permet executar una evacuació de forma segura de la població, s'ha de procedir a realitzar aquesta evacuació per mitjà dels mecanismes de que disposi el municipi. Alguns d'aquests poden ser:

- Telefonia
- Personalment, a través dels grups d'emergència
- Difusió a través de mitjans audiovisuals

Els missatges han de ser clars i concisos, especificant sempre les tres pautes imprescindibles per a realitzar un missatge adequat de la població:

- Acció a realitzar: evacuació
- Lloc o direcció cap a la qual s'ha d'evacuar
- Fer entendre que és urgent: realitzar evacuació amb celeritat però sense perdre la calma

Així doncs, és òptim per aquest punt explicar, per a cadascun dels riscos que afecten al municipi, si és adequat o no evacuar, quins són els procediments d'evacuació i com s'ha de realitzar l'evacuació, per a cada cas.

4.2.2. Zones d'allunyament

L'allunyament consisteix a desplaçar la població afectada a una zona segura de forma temporal.

Possibles zones d'allunyament:

| RISC (PLA ESPECIAL) | LLOC D' ALLUNYAMENT | CODI MAPA | POBLACIÓ AFECTADA |
|---------------------|---|-----------|--|
| PROCAT | Punts d'acumulació de persones i zones a l'aire lliure | EV | Elements vulnerables (risc territorial). |
| INFOCAT | En funció de la zona afectada. S'allunyan els elements vulnerables al centre de la població. | EV | Elements vulnerables per sector d'incendis. Molt variable. |
| INUNCAT | Zones afectades pel risc (veure plànols associat al risc). Zones potencialment inundables de rieres i torrents | EV | Elements vulnerables (veure plànol per risc d'inundacions) |

| | | |
|---|--|--------------------------------------|
|  | Gavà DOCUMENT ÚNIC DE PROTECCIÓ CIVIL MUNICIPAL (DUPROCIM) | Data: 7 febrer de 2023 Revisió: 1 |
|---|--|--------------------------------------|

| RISC (PLA ESPECIAL) | LLOC D' ALLUNYAMENT | CODI MAPA | POBLACIÓ AFECTADA |
|---------------------|---|-----------|---|
| NEUCAT | Zona afectada pel risc (veure plànol associat al risc). Zones amb gran acumulació de neu o zones pròximes a edificis amb gran acumulació de neu, teulades, etc... | EV | Elements vulnerables (veure plànol per risc de nevades) |
| AEROCAT | Zona d'emergència per risc aeronàutic (veure plànol associat al risc) | EV | Elements vulnerables (veure plànol per risc aeronàutic) |
| CAMCAT | Zona de costa del municipi (veure plànol associat al risc) | EV | Elements vulnerables (veure plànol per risc de contaminació d'aigües marines) |
| SISMICAT | Zona afectada pel risc (veure plànol associat al risc). Edificis i zones al voltant (carrers, activitats, habitatges, població...) afectades per un ensorrament. | EV | Elements vulnerables (veure plànol per risc de sismes) |
| VENTCAT | Persones que es trobin a l'aire lliure, i de caràcter especialment vulnerable: zones esportives, piscines, parcs...etc. | EV | Persones usuàries d'espais a l'aire lliure (Elements vulnerables) |
| PANDÈMIES | Zones amb concentració de persones | EV | Elements vulnerables (veure plànol per risc per pandèmies) |

4.2.3. Pautes de confinament

El confinament consisteix en refugiar-se, tancar totes les obertures i entrades de les edificacions (portes, persianes, porticons) i situar-se al més lluny possible de l'origen del risc.


Com a norma general, el confinament és la mesura més segura tret que les autoritats valorin altres indicacions.

La idea del confinament és la de refugiar-se en un lloc tancat, que a efectes de la possible emergència es considera segur, a fi d'aïllar-se al màxim possible de la zona exterior a aquest lloc tancat, per evitar els efectes nocius de la situació d'emergència.

Aquesta acció, quan es dona l'ordre, l'han de portar a terme tots els ocupants de la zona afectada.

Existeixen diferents tipus d'emergència que poden requerir d'una acció de confinament temporal de la població, com poden ser:

- Situació d'emergència que faci que la gent estigui en perills i surt al carrer en lloc de quedar-se a l'interior de l'edifici.

| | | |
|---|--|--------------------------------------|
|  | Gavà DOCUMENT ÚNIC DE PROTECCIÓ CIVIL MUNICIPAL (DUPROCIM) | Data: 7 febrer de 2023 Revisió: 1 |
|---|--|--------------------------------------|

- Inundacions o riuada al carrer que puguin generar l'arrossegament de les persones si surten al carrer. En aquest cas és més recomanable procedir a un confinament temporal a les planes més elevades dels habitatges en espera d'un rescat especialitzat o de la reducció del risc.

Evidentment són casos molt concrets que requereixen per avaluar el seu risc, l'ajut i assessorament de tècnics especialitzats de Protecció Civil, Departament de Salut o dels Serveis d'Extinció d'Incendis i Salvaments. També cal tenir present que les autoritats poden ordenar el confinament en els casos que el considerin adient. Els aspectes a tenir en compte per un lloc de confinament són els següents:

- Que sigui un lloc tancat. Cal minimitzar el bescanvi de l'aire amb l'aire exterior. Per exemple, un pati obert o un vehicle no són llocs adients per un confinament.
- En aquest lloc cal que les finestres estiguin tancades i millor tancar les portes i refugiar-se en els locals més interiors. Si les finestres tenen persianes millor abaixar-les. Per millorar l'ajust de finestres i portes es pot posar cinta adhesiva al llarg de totes les juntes.
- Si el lloc de confinament disposa de ventilació, aire condicionat o sistemes que intercanviïn aire amb l'exterior cal aturar-los.


Cal avaluar si tota la població de la zona afectada disposa d'un lloc adequat per al confinament. Per tant, cal veure quins habitatges tenen les condicions per a un confinament adequat i quins no. Les condicions de confinament òptim són les següents:

- Que els habitatges tinguin una estructura sòlida i una alçada amb distància de seguretat per a poder confinar en plantes més altes, en cas de necessitat.
- Que els habitatges estiguin en zones urbanes i comunicades.


Un cop confinada, la població ha de seguir l'evolució a través dels mitjans de que disposin: audiovisual, telefonia, etc.

4.3. Centres d'acollida. Tipologia

| CENTRES D'ACOLLIDA. TIPOLOGIA | | | | | | | | | |
|-------------------------------|--------------------|--------------------|----------------------|--------------|-------|------------|--------------------------|-------|---|
| Codi | Nom i tipus | Responsable | Adreça | Capacitat | Llits | Calefacció | Dutxes amb aigua calenta | Cuina | Afectació per risc |
| CA01 | Pavelló Jacme Marc | Ajuntament de Gavà | C/ de Sant Pere, 116 | 211 persones | No | Sí | Sí | No | Apte per INFOCAT NEUCAT AEROCAT CAMCAT SISMICAT VENTCAT |

| | | |
|---|--|--------------------------------------|
|  | Gavà DOCUMENT ÚNIC DE PROTECCIÓ CIVIL MUNICIPAL (DUPROCIM) | Data: 7 febrer de 2023 Revisió: 1 |
|---|--|--------------------------------------|

| CENTRES D'ACOLLIDA. TIPOLOGIA | | | | | | | | | |
|-------------------------------|--|--------------------|----------------------------|--------------|-------|------------|--------------------------|-------|--|
| Codi | Nom i tipus | Responsable | Adreça | Capacitat | Llits | Calefacció | Dutxes amb aigua calenta | Cuina | Afectació per risc |
| CA02 | Centre de Serveis Municipals de Gavà Mar | Ajuntament de Gavà | C/ dels Tellinaires, 55-57 | 34 persones | No | Sí | No | No | Apte per INFOCAT CAMCAT NEUCAT SISMICAT VENTCAT |
| CA03 | Pavelló poliesportiu de Can Tintorer | Ajuntament de Gavà | Rambla Pompeu Fabra, 144 | 240 persones | No | Sí | Sí | No | Apte per INFOCAT INUNCAT NEUCAT AEROCAT CAMCAT SISMICAT VENTCAT |
| CA04 | Auditori Marc-Grau | Ajuntament de Gavà | C/ dels Teulers, 25 | 4-5 persones | No | Sí | Sí | No | Apte per INFOCAT INUNCAT NEUCAT AEROCAT CAMCAT SISMICAT VENTCAT |

| | | |
|---|---|---|
|  <p>Ajuntament de Gavà</p> | <p>Gavà</p> <p>DOCUMENT ÚNIC DE PROTECCIÓ CIVIL MUNICIPAL (DUPROCIM)</p> | <p>Data: 7 febrer de 2023</p> <p>Revisió: 1</p> |
|---|---|---|

Document 5. Fitxes d'actuació

FITXA D'ACTUACIÓ PEL CENTRE RECEPTOR D'ALARMES (CRA)

| TIPUS D'EMERGÈNCIA | ALERTA | EMERGÈNCIA | Instruccions específiques |
|--|--|--|---|
| General | Rebre l'avís d'emergència i compilar tota la informació possible. | | |
| | Realitzar els avisos necessaris per tal d'activar l'ajuda externa, si escau: bombers, serveis sanitaris d'urgència, etc. | | Trucada al 112 i als serveis necessaris. |
| | En cas que el Pla s'activi de manera formal, ha d'avisar als membres del Consell Assessor i el Gabinet d'Informació. | | |
| | Verificar avís. | Mantenir comunicació amb l'ajuda externa. | |
| | Activar el pla de comunicació amb aquest ordre de trucades: | | |
| | 1r CECAT | | Es notifica l'alerta i si cal, es confirma després d'avaluar la situació. |
| | 2n Coordinador municipal d'emergències | | |
| | 3r Cap del Grup local d'ordre i avisos a la població | | Notificació mitjançant trucada d'emergències. |
| | 4t Cap del Grup local d'intervenció | | Notificació mitjançant trucada telefònica. |
| | 5è Cap del Grup local logístic i d'acollida | | |
| 6è Consell Assessor | | | |
| 7è Gabinet d'Informació | | | |
| 8è Representant municipal al Pla de la Generalitat que correspongui | | | |
| Mantenir informat puntualment al coordinador municipal de l'emergència | | | |
| Comunicar el fi de l'emergència a totes les entitats notificades. | | Seguir el mateix ordre d'avisos al pla de comunicació. | |

FITXA D'ACTUACIÓ PEL COORDINADOR MUNICIPAL DE L'EMERGÈNCIA

| TIPUS D'EMERGÈNCIA | ALERTA | EMERGÈNCIA | Instruccions específiques |
|--|--|--|---|
| General | Rebre l'avís d'emergència del CRA. | | |
| | Avisar a l'alcalde i mantenir el contacte. | | Trucar a l'alcalde, fer una valoració inicial i en cas d'activar-se el Pla, comunicar-ho al CECAT i al CRA. |
| | Fer el seguiment de l'emergència i coordinar els diferents serveis municipals. | | |
| | Confirmar que s'ha avisat al 112. | | Verificar amb el CRA. |
| | Donar les ordres d'activació del grup local d'ordre i avisos a la població, Consell Assessor i Gabinet d'Informació. | Donar les ordres d'activació de tots els grups d'emergència. | Directament o a través del CRA. |
| | Coordinar l'execució de les accions per controlar l'emergència. | | Directament o a través del CRA. |
| | Confirmar que s'ha fet la notificació de l'emergència al CECAT. | | Directament o a través del CRA. |
| | Proposar a l'alcalde un canvi del nivell d'activació. | | Amb el CECOPAL. |
| | Controlar les operacions de mitigació de l'emergència i d'informació. | | |
| Confirmar la fi de l'emergència i la seva comunicació interna i externa. | | Directament o a través del CRA. | |

FITXA D'ACTUACIÓ PER A L'ALCALDE / RESPONSABLE MUNICIPAL DE L'EMERGÈNCIA

| TIPUS D'EMERGÈNCIA | Funcions |
|--------------------|---|
| General | Mantenir-se informat sobre la situació a través del coordinador Municipal de l'Emergència. |
| | Activar el Pla municipal d'emergències. |
| | Decidir el canvi de nivell d'activació del Pla, si escau. |
| | Constituir el CECOPAL i convocar el Comitè Municipal d'Emergències a través del CRA. |
| | Prendre mesures preventives, si escau. Ordenar: - Avisos a la població, especialment als elements vulnerables. - Tasques d'evacuació i acollida. |
| | Requerir a les entitats privades i als particulars la col·laboració necessària. |
| | Desactivar el Pla Municipal- |

FITXA D'ACTUACIÓ PER AL REPRESENTANT MUNICIPAL AL CECAT

| TIPUS D'EMERGÈNCIA | Funcions |
|--------------------|--|
| General | Mantenir-se localitzable al telèfon per si se'l requereix. |
| | Si ho requereix el DIRECTOR DEL PLA AUTONÒMIC, desplaçar-se al CECAT o mantenir-s'hi en comunicació. |
| | Incorporar-se al CECAT com part del CONSELL ASSESSOR del PLA AUTONÒMIC. |
| | Mantenir comunicacions entre CECOPAL i Consell Assessor del PLA AUTONÒMIC. |

FITXA D'ACTUACIÓ PER AL CAP DEL GRUP LOCAL DE LOGÍSTICA I ACOLLIDA


| TIPUS D'EMERGÈNCIA | Funcions |
|--------------------|---|
| General | Mantenir-se localitzable al telèfon per si se'l requereix. |
| | Vetllar per la provisió d'avituallaments o altres recursos a petició de l'ALCALDE. |
| | <p>En cas d'evacuacions:</p> <ul style="list-style-type: none"> ○ Establir lloc d'acollida d'acord amb el nombre de persones a acollir i d'acord amb el CAP DE GRUP D'ORDRE I AVISOS i ALCALDE. ○ Donar instruccions al grup d'acollida perquè prepari l'espai. ○ Donar instruccions al grup logístic perquè prepari avituallaments. ○ Assegurar que es designa una persona per portar el registre de persones acollides. ○ Vetllar per si existeixen necessitats mèdiques o farmacèutiques en el lloc d'acollida i traslladar-ho al CAP DE GRUP SANITARI perquè ho gestioni o sol·liciti suport a través del 112. |
| | En cas de detectar altres necessitats no disponibles en el municipi, comunicar-ho al COORDINADOR MUNICIPAL. |
| | Assegurar la correcta gestió de voluntaris ocasionals (registre, assignar responsable,...). |
| | Dirigir-se al CECOPAL quan el convoquin. |
| | Mantenir informat al COORDINADOR MUNICIPAL. |
| Nevades | Realitzar les actuacions específiques de neteja de vials i disposició de fonedents. |

FITXA D'ACTUACIÓ PER AL CAP DEL GRUP LOCAL D'ORDRE I AVISOS A LA POBLACIÓ

| TIPUS D'EMERGÈNCIA | Funcions |
|---|--|
| General | Mantenir-se localitzable al telèfon per si se'l requereix. |
| | Fer el seguiment de l'evolució de l'emergència |
| | Dirigir-se al CECOPAL quan el convoquin. |
| | Mantenir informat al COORDINADOR MUNICIPAL. |
| | Funcions d'avisos a la població: |
| | Vetllar per que es realitzin les comunicacions a població (telefònicament, rutes d'avís,...) segons indicacions de l'ALCALDE. |
| | Funcions d'ordre: |
| | Establir controls d'accessos per impedir accés a persones no autoritzades o per la seva seguretat, en coordinació amb Mossos d'Esquadra. |
| Executar evacuacions, segons ordeni Bombers i en coordinació amb Mossos d'Esquadra. | |


FITXA D'ACTUACIÓ PER AL CAP DEL GRUP LOCAL D'INTERVENCIÓ

| TIPUS D'EMERGÈNCIA | Funcions |
|-------------------------|--|
| Incendi forestal | Mantenir-se localitzable al telèfon per si se'l requereix. |
| | Informar als voluntaris de l'ADF de la situació d'alerta. |
| | Fer d'enllaç entre CECOPAL i ADF. |
| | Dirigir-se al CECOPAL quan el convoquin. |
| | Organitzar relleus quan sigui necessari. |
| | En cas que requereixin avituallaments, comunicar-ho al CAP DE GRUP LOGÍSTIC. |
| | Mantenir informat al COORDINADOR MUNICIPAL. |


| | | |
|---|---|---|
|  | <p style="text-align: center;">Gavà</p> <p style="text-align: center;">DOCUMENT ÚNIC DE PROTECCIÓ CIVIL MUNICIPAL (DUPROCIM)</p> | <p>Data: 7 febrer de 2023</p> <p>Revisió: 1</p> |
|---|---|---|

FITXA D'ACTUACIÓ PER AL CAP DEL GABINET D'INFORMACIÓ

| TIPUS D'EMERGÈNCIA | Funcions |
|--------------------|--|
| General | Ha de contactar amb l'alcalde. Ha de demanar-li informació i instruccions. Si l'alcalde constitueix el CECOPAL , ha de desplaçar-s'hi. |
| | Ha de centralitzar, coordinar i preparar la informació que rep del Comitè d'Emergència, sobre l'emergència i facilitar-la a la població, als grups actuants o a d'altres administracions a través dels mitjans de comunicació. |
| | Ha de difondre les ordres, informació i consells d'autoprotecció adequats a la població durant la situació de risc. |
| | Consultar els consells d'autoprotecció a: https://interior.gencat.cat/ca/arees_dactuacio/proteccio_civil/consells_autoproteccio_emergencia/ |


| | | |
|--|--|--------------------------------------|
|  Ajuntament de Gavà | Gavà DOCUMENT ÚNIC DE PROTECCIÓ CIVIL MUNICIPAL (DUPROCIM) | Data: 7 febrer de 2023 Revisió: 1 |
|--|--|--------------------------------------|

Document 7. Cartografia específica (per cada risc)

| | | |
|---|--|--------------------------------------|
|  | Gavà DOCUMENT ÚNIC DE PROTECCIÓ CIVIL MUNICIPAL (DUPROCIM) | Data: 7 febrer de 2023 Revisió: 1 |
|---|--|--------------------------------------|

INDEX DE PLÀNOLS DUPROCIM

- Plànols generals:
 - Plànol 0. Plànol comarcal.
 - Plànol 1.1 VULNERABLES GAVÀ VISTA GENERAL
 - Plànol 1.2 VULNERABLES GAVÀ. DETALL NUCLI
 - Plànol 1.3 RECURSOS GAVÀ. VISTA GENERAL
 - Plànol 1.4 RECURSOS GAVÀ. DETALL NUCLI
 - Plànol 1.5 HIDRANTS I BASSES GAVÀ.
 - Plànol 1.6 XARXA VIÀRIA BÀSICA GAVÀ.
 - Plànol 1.7 XARXA ELÈCTRICA GAVÀ.
 - Plànol 1.8 XARXA HIDROGRÀFICA GAVÀ.
 - Plànol 1.9 POLÍGONS, URBANITZACIONS GAVÀ
 - Plànol 1.10 XARXA DE PARCS NATURALS I ZONES PROTEGIDES
 - Plànol 1.11 XARXA DE CAMINS
- Risc 1: Bàsic (PROCICAT)
 - Plànol 1.12. RT02 RISC PEL TRANSPORT DE VIARGERS PER FERROCARRIL
 - Plànol 1.13. RT01 RISC TERRITORIAL ONADES CALOR I FRED. VISTA GENERAL
 - Plànol 1.14. RT01 RISC TERRITORIAL ONADES CALOR I FRED. DETALL NUCLI
 - Plànol 1.15. RT04 RISC TERRITORIAL CONCENTRACIO DE PERSONES
- Risc 2: Incendis forestals
 - Plànol 2.1. RE02. RISC PER INCENDIS FORESTALS. SECTOR OEST
 - Plànol 2.2. RE02. RISC PER INCENDIS FORESTALS. SECTOR EST
 - Plànol 2.3. RE02. RISC PER INCENDIS FORESTALS. SECTOR SUD
- Risc 3: Inundacions
 - Plànol 3.1 RE03. RISC PER INUNDACIONS. VISTA GENERAL
 - Plànol 3.2 RE03. RISC PER INUNDACIONS. SECTOR EST
 - Plànol 3.3 RE03. RISC PER INUNDACIONS. SECTOR SUD
- Risc 4: Nevades
 - Plànol 4.1 RE05. RISC PER NEVADES. SECTOR OEST
 - Plànol 4.2 RE05. RISC PER NEVADES. SECTOR EST
 - Plànol 4.2 RE05. RISC PER NEVADES. SECTOR SUD
- Risc 5: Emergències Aeronàutiques
 - Plànol 5.1. RE07. RISC AERONÀUTIC
- Risc 6: Contaminació d'aigües marines
 - Plànol 6.1. RE08. RISC PER CONTAMINACIÓ D'AIGÜES MARINES
- Risc 7: Sismes
 - Plànol 7.1 RE09. RISC PER SISMES. VISTA GENERAL

| | | |
|---|---|---|
|  <p>Ajuntament de Gavà</p> | <p>Gavà</p> <p>DOCUMENT ÚNIC DE PROTECCIÓ CIVIL MUNICIPAL (DUPROCIM)</p> | <p>Data: 7 febrer de 2023</p> <p>Revisió: 1</p> |
|---|---|---|

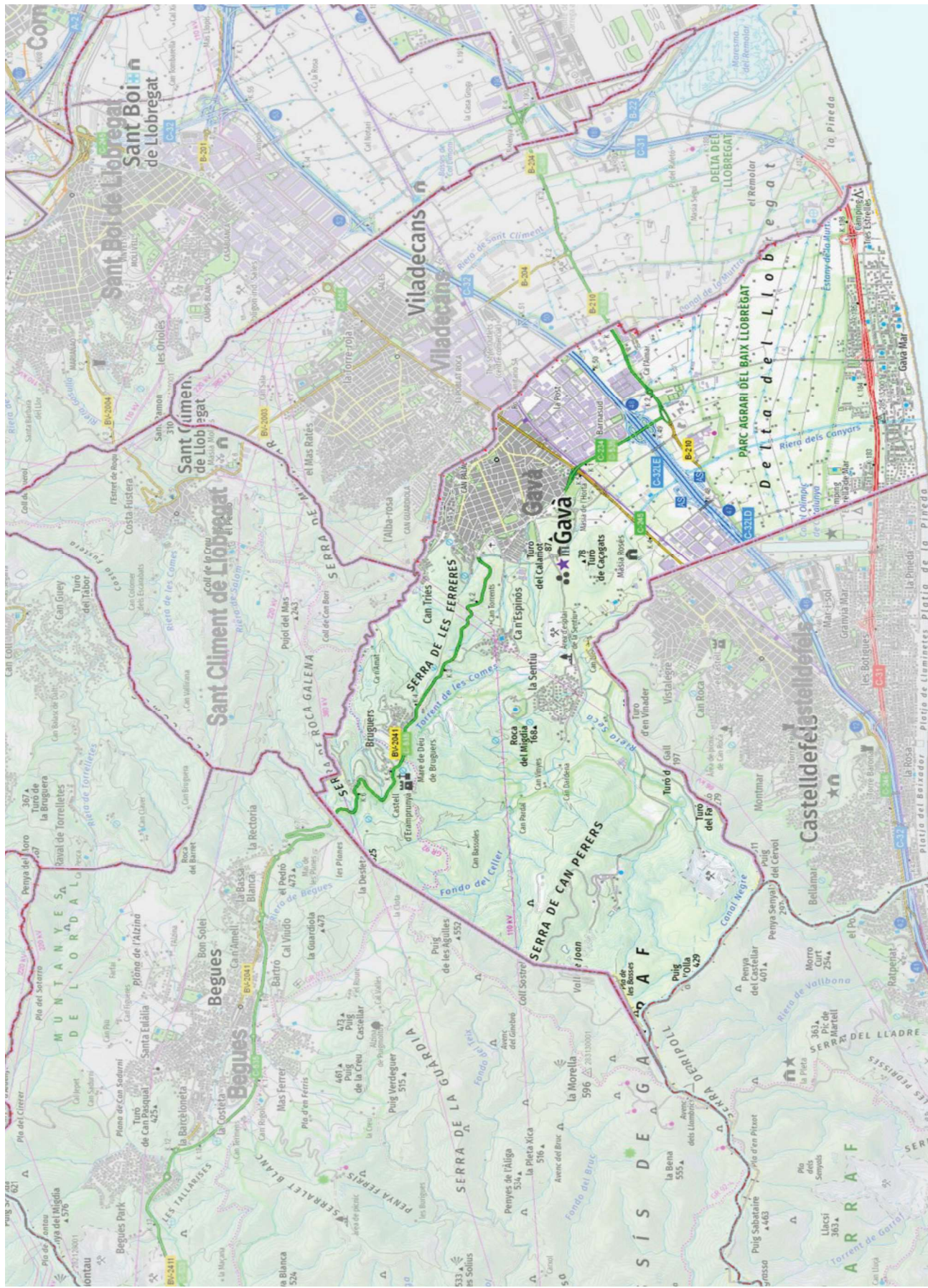
- Plànol 7.2 RE09. RISC PER SISMES. DETALL NUCLI
- Risc 8: Ventades
 - Plànol 8.1. RE11 RISC PER VENTADES. VISTA GENERAL
 - Plànol 8.2. RE11 RISC PER VENTADES. DETALL NUCLI
- Risc 9: Pandèmies
 - Plànol 9.1. RE12 RISC PER PANDÈMIES. VISTA GENERAL
 - Plànol 9.2. RE12 RISC PER PANDÈMIES. DETALL NUCLI




LLEENDA DEL
PLÀNOL COMARCAL

— Límit municipal

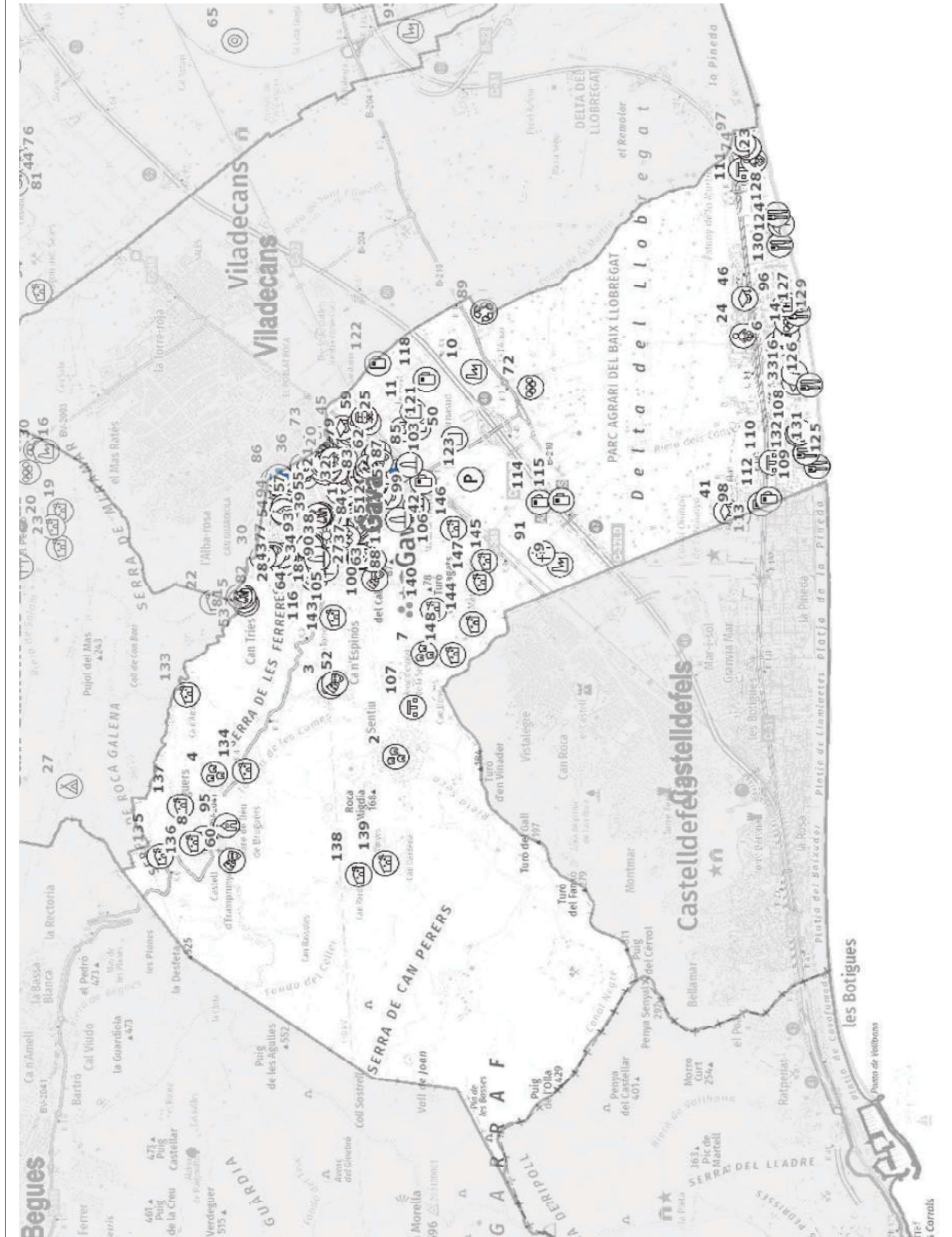
DTE50_CAP - Capitalitat municipis (ICGC)

o (Font: ICGC)



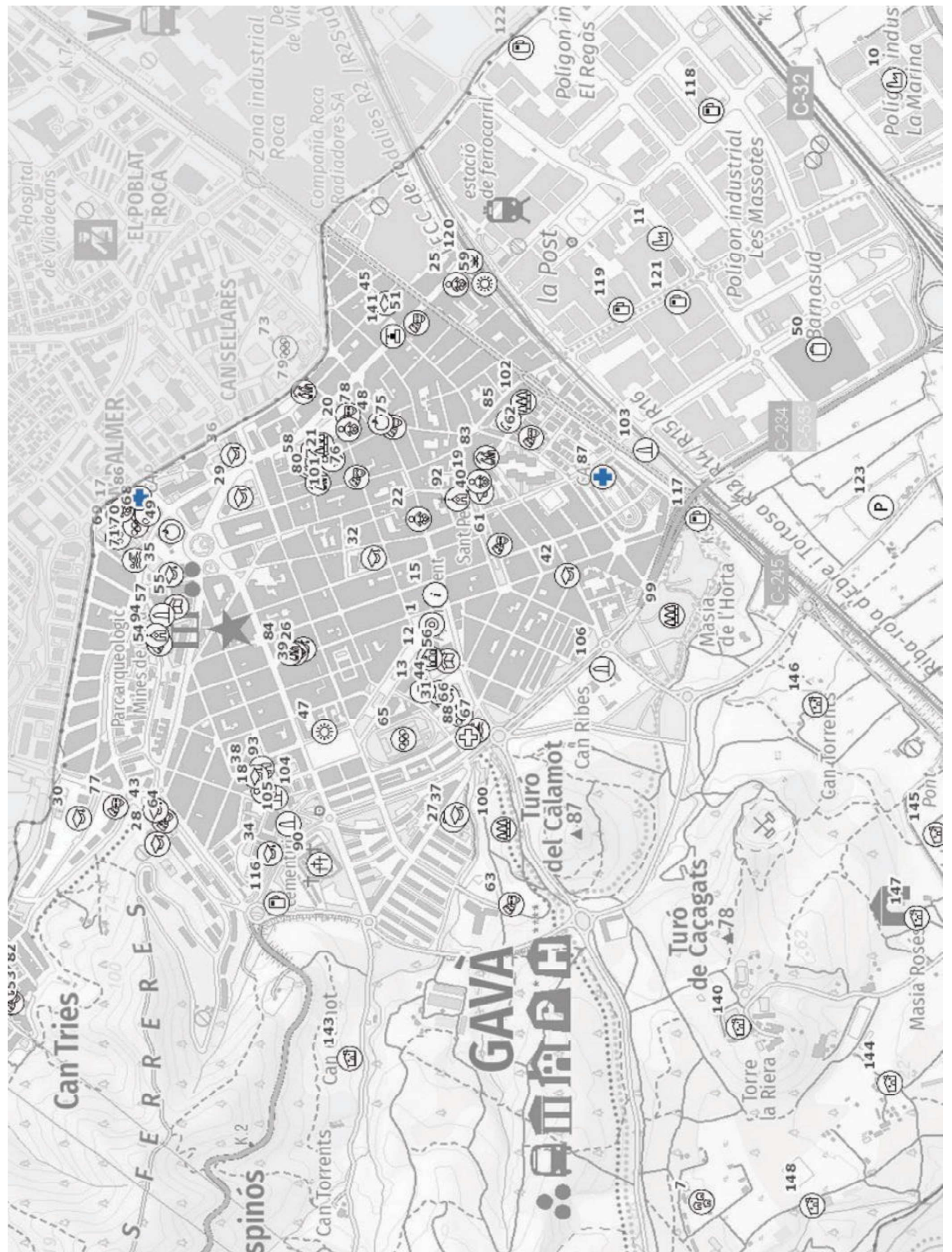
| | | | | | | | | | | | |
|---|--|--------------------|--------------------------------|----------------|-----------------|--------|--------------------|----------------|---|-------------|---------------|
|  Diputació Barcelona |  Ajuntament de Gava | TÍTOL DEL PROJECTE | DUPROCI M DEL MUNICIPI DE GAVÀ | NOM DEL PLÀNOL | PLÀNOL COMARCAL | ESCALA | 1/40.000 DIN A3 | EQUIP REDACTOR |  ecostudi | FEBRER 2023 | PLÀNOL NÚM. 0 |
| | | | | | | | | ARXIU | FULL 1 de 1 | | |

| LLEENDA | | | |
|----------------------|-------------------------|--|------------------------------------|
| ELEMENTS VULNERABLES | | | |
| | Masia | | Estació ferroviària |
| | Urbanització industrial | | Indústria - Polígon industrial |
| | Nucli aïllat | | Abocador - Gestió de residus altre |
| | Ajuntament | | Càmping |
| | Correus | | Hotel |
| | Biblioteca | | Parc |
| | Centre Cívic | | Zona d'espai - zona de picnic |
| | Camp poliesportiu | | Zona d'interès altre |
| | Escola bressol | | Zona de bany |
| | Escola | | Benzinera |
| | CAP | | Deixalleria |
| | Cementiri | | Mercat |
| | Centre de culte | | Restaurant |
| | Equipaments singulars | | Centre comercial |
| | Aparcament | | Mercat no sedentari |



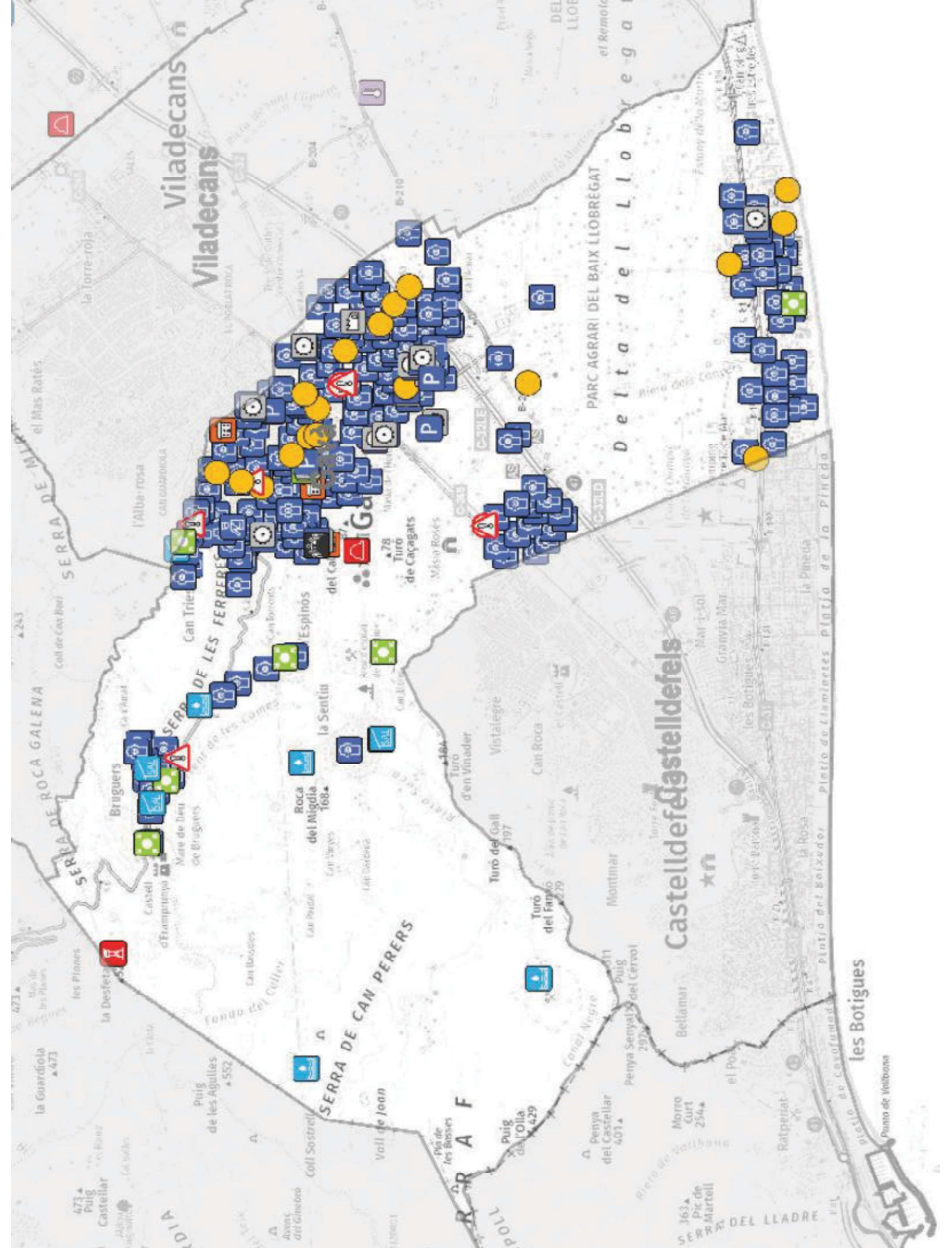
| | | | | |
|--|-----------------------|--------------------|--|--|
| | | TÍTOL DEL PROJECTE | DUPROCIM DEL MUNICIPI DE GAVA | |
| | | NOM DEL PLÀNOL | ELEMENTS VULNERABLES. VISTA GENERAL | |
| | EQUIP REDACTOR | ESCALA | 1/40.000 DIN A3 | |
| | | FEBRER 2023 | ARXIU | |
| | | PLÀNOL NÚM. 1.1 | FULL 1 de 15 | |

| LEGENDA | |
|----------------------|------------------------------------|
| ELEMENTS VULNERABLES | |
| | Masia |
| | Urbanització |
| | Nucli aïllat |
| | Ajuntament |
| | Correu |
| | Biblioteca |
| | Centre Cívic |
| | Camp poliesportiu |
| | Piscina aire lliure |
| | Escola bressol |
| | Escola |
| | CAP |
| | Cementiri |
| | Centre de culte |
| | Equipaments singulars |
| | Aparcament |
| | Estació ferroviària |
| | Indústria - Polígon industrial |
| | Abocador - Gestió de residus altre |
| | Camping |
| | Hotel |
| | Parc |
| | Zona d'esplai - zona de picnic |
| | Zona d'interès altre |
| | Zona de bany |
| | Benzineria |
| | Detergents |
| | Mercat |
| | Restaurant |
| | Centre comercial |
| | Mercat no sedentari |



| | | | | | | | | |
|--|--------------------|-------------------------------|------------------------------------|--|--------|--------------------|-------------|-----------------|
| Diputació Barcelona Generalitat de Catalunya Departament d'Urbanisme i Actiu | Ajuntament de Gava | TÍTOL DEL PROJECTE | ELEMENTS VULNERABLES. DETALL NUCLI | | ESCALA | EQUIP REDACTOR | FEBRER 2023 | PLÀNOL NÚM. 1.2 |
| | | DUPROCIM DEL MUNICIPI DE GAVA | | | | 1/10.000 DIN A3 | ecostudi | ARXIU |

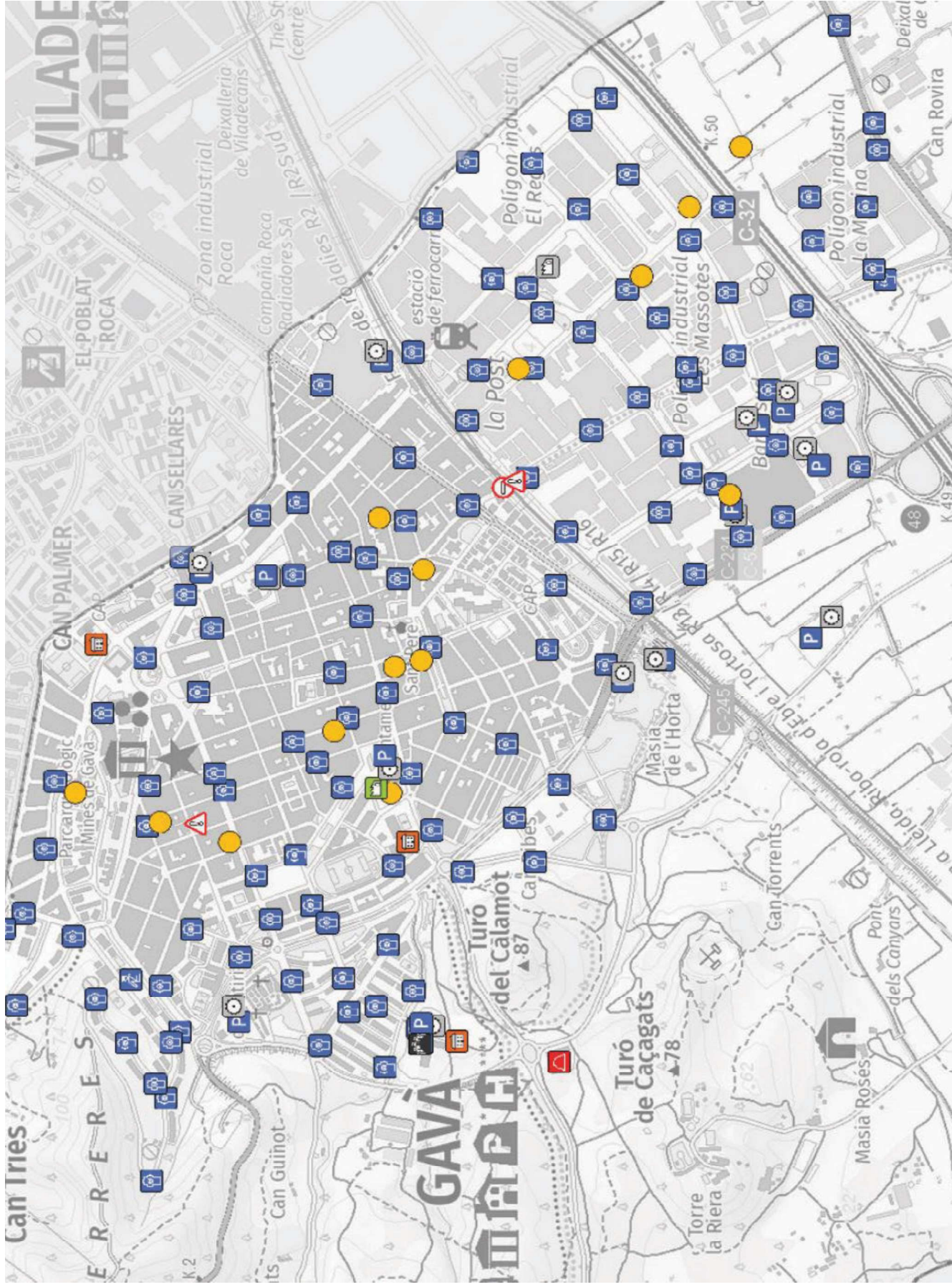
| LEGENDA DELS RECURSOS MUNICIPALS I DELS SERVEIS D'EMERGENÇA | |
|---|------------------------------------|
| | Centre d'acollida |
| | CECOPAL |
| | Policia Local |
| | Bombers |
| | Magatzem ADF |
| | Magatzem municipal |
| | Centre de recepció d'alarmes (GRA) |
| | Zones d'aparcarment |
| | Punt conflictiu |
| | Talls de trànsit |
| | Punt de reunió |
| | Punt de guaita |
| | Col·locació de cadenes |
| | Element potencialment vulnerable |
| | Punt d'aigua_hidrant |
| | Punt d'aigua_bassa |






| | | | | |
|--|-------------------------------|--|------------------------|-----------------|
| | TÍTOL DEL PROJECTE | NOM DEL PLÀNOL | EQUIP REDACTOR | PLÀNOL NÚM. 1.3 |
| | DUPROCIM DEL MUNICIPI DE GAVA | RECURSOS DE PROTECCIÓ CIVIL. VISTA GENERAL | ecostudi | FULL 3 de 15 |
| | | | ESCALA 1/40.000 DIN A3 | FEBRER 2023 |
| | | | | ARXIU |

**LEGENDA DELS RECURSOS MUNICIPALS
I DELS SERVEIS D'EMERGENCIA**

- Centre d'acollida
- CECOPAL
- Policia Local
- Bombers
- Magatzem ADF
- Magatzem municipal
- Centre de recepció d'alarmes (GRA)
- Zones d'aparcament
- Punt conflictiu
- Talls de trànsit
- Punt de reunió
- Punt de guaita
- Col·locació de cadenes
- Element potencialment vulnerable
- Punt d'aigua_hidrant
- Punt d'aigua_bassa



| | | | | | | | | | |
|--|---|--|--|---|--|-------------------------------------|---|-----------------------------|--|
|  Diputació Barcelona |  Ajuntament de Gava | TÍTOL DEL PROJECTE DUPROCIM DEL MUNICIPI DE GAVA | | NOM DEL PLÀNOL RECURSOS DE PROTECCIÓ CIVIL - DETALL NUCLI | | ESCALA 1/10.000 DIN A3 | EQUIP REDACTOR  ecostudi | FEBRER 2023 ARXIU | PLÀNOL NÚM. 1.4 FULL 4 de 15 |
| | | | | | | | | | |

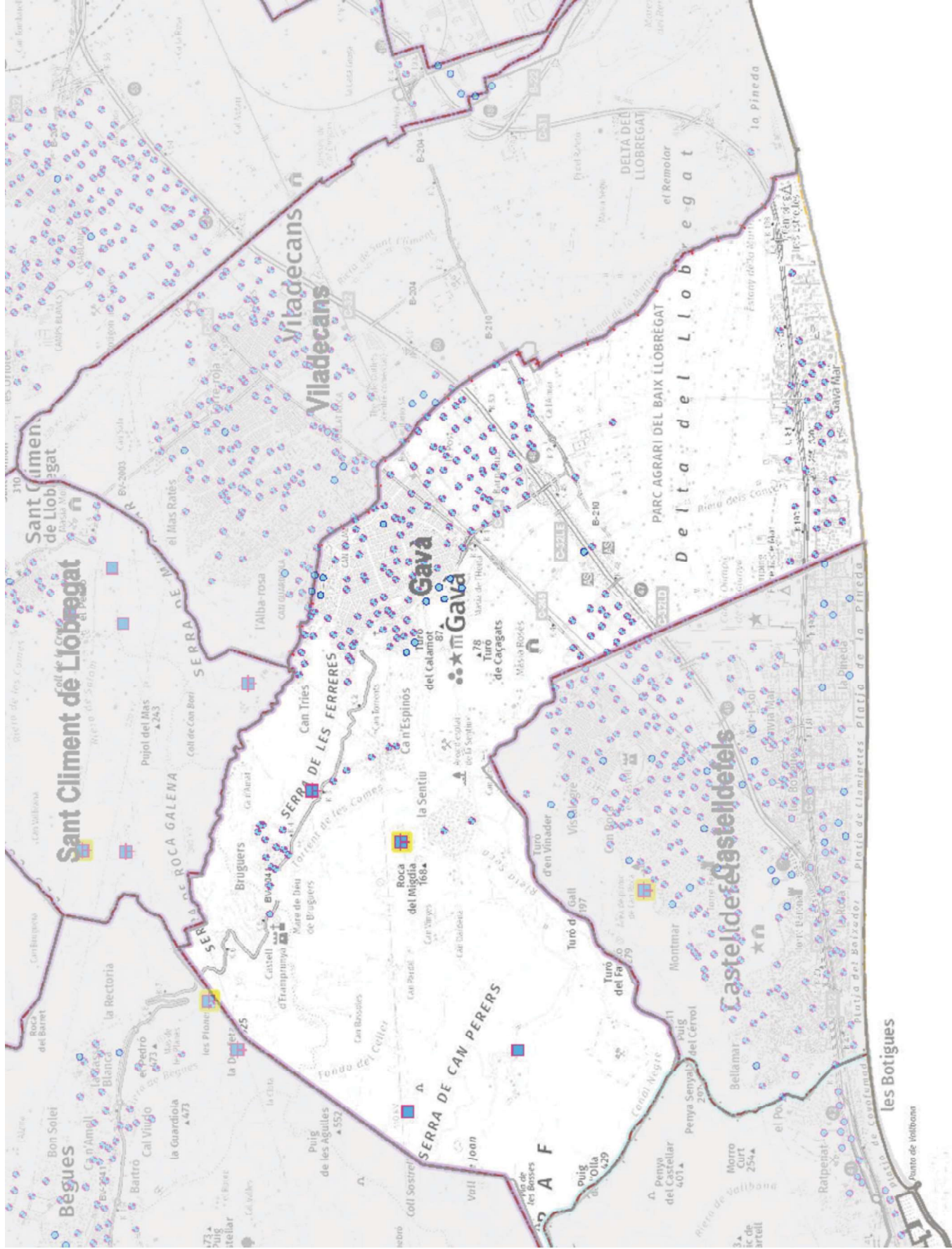
LLEENDA D'HIDRANTS I BASSES

Hidrants i basses







- Hidrants
- Basess
- A
- P
- H.S
- P.R

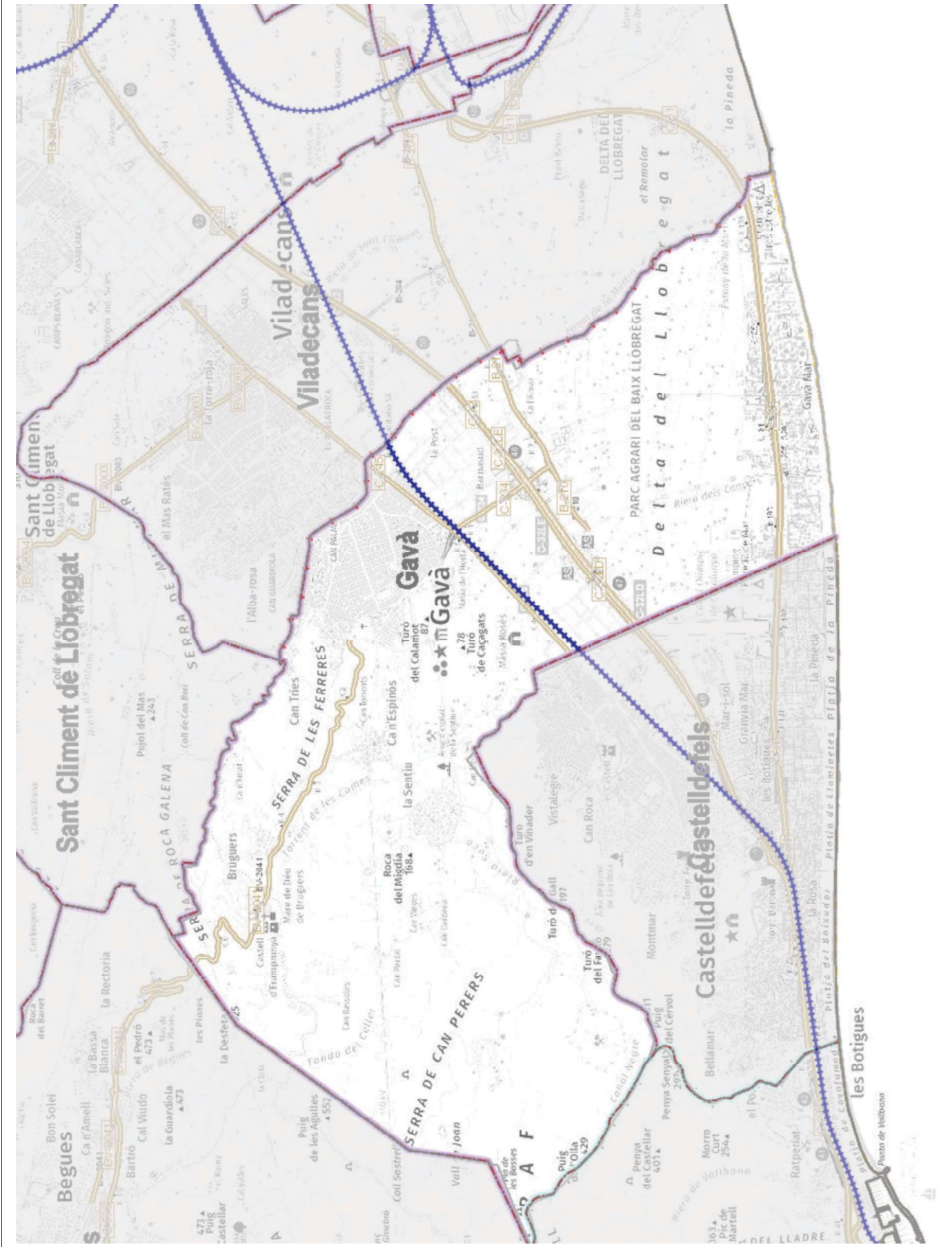
- Basess**
- BASSA PISCINA/IBELI PUBLIC
 - BASSA PISCINA/NO PUBLIC
 - BASSA PISCINA/NO_AIBELI/NO
 - BASSA PISCINA/NO_AIBELI/NO
 - DISPOSITIU PUBLIC
 - NATURAL/IBELI PUBLIC
 - NATURAL/IBELI/NO PUBLIC
 - NATURAL/IBELI/NO_AIBELI PUBLIC
 - NATURAL/NO_AIBELI PUBLIC
 - IBELI



(Font: Diputació de Barcelona, Departament d'Interior, Generalitat de Catalunya)





| | | | | |
|-------------|--------------------|--------------------|-------------------------------|--------------|
| | | TÍTOL DEL PROJECTE | DUPROCIM DEL MUNICIPI DE GAVA | |
| | | NOM DEL PLÀNOL | XARXA D'HIDRANTS I BASSES | |
| ESCALA | 1/40.000 DIN A3 | EQUIP REDACTOR | | |
| FEBRER 2023 | ARXIU | PLÀNOL NÚM. | 1.5 | FULL 5 de 15 |

| LLEENDA | |
|---|---------------------|
| XARXA VIÀRIA I FERROVIÀRIA | |
|  | Autopistes |
|  | Xarxa viària bàsica |
|  | Xarxa viària local |
| OGCIMS - PROCM - RTD2 - Línies ferroviàries | |
|  | Mercaderies |
|  | Mista |
|  | Viàters |
| (Font: ICGC) | |

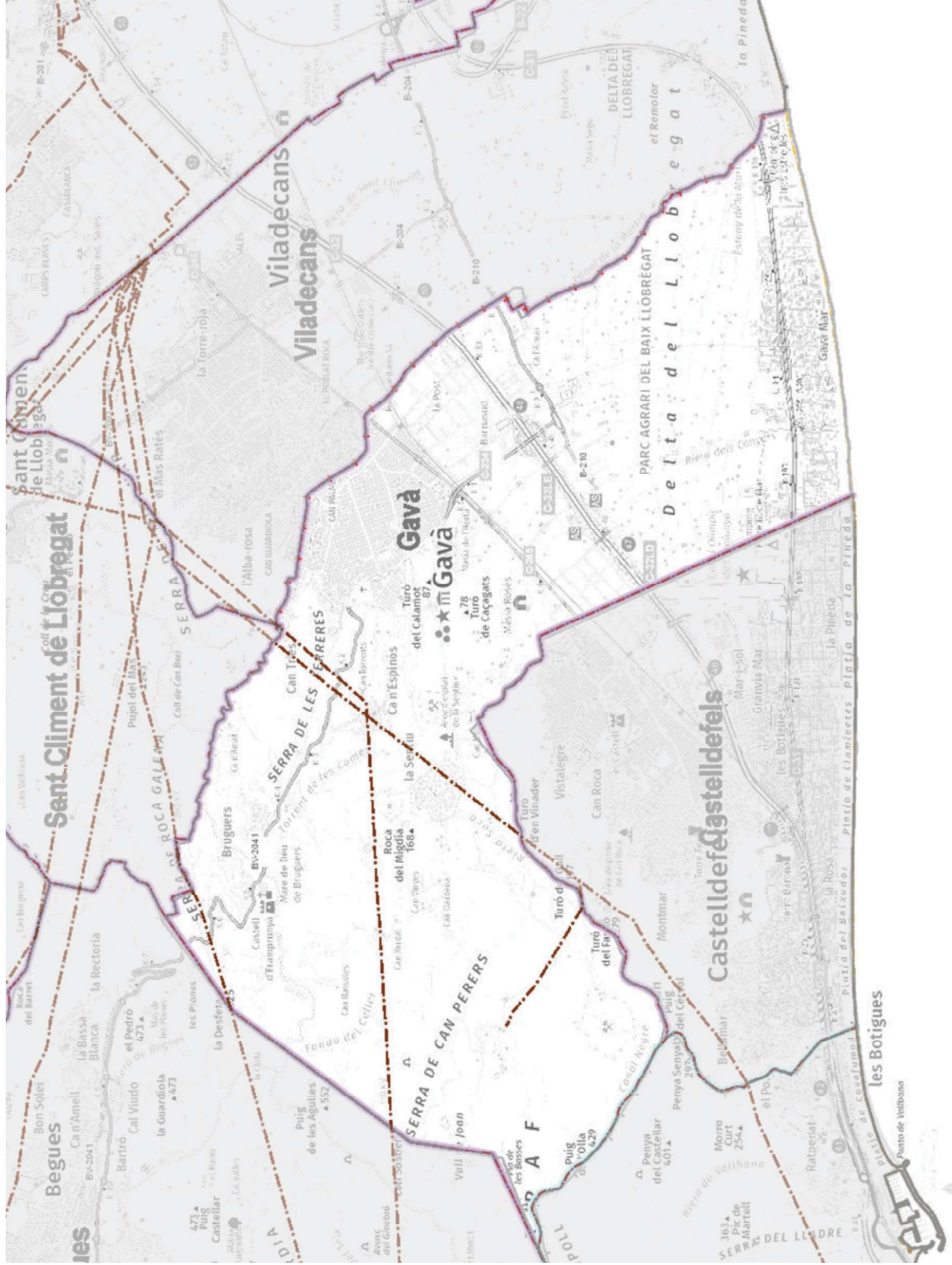




| | | | | | | |
|--|--|--|-------------------------------------|--|--------------------|------------------------|
|  Ajuntament de Gava | TÍTOL DEL PROJECTE DUPROCIM DEL MUNICIPI DE GAVA | NOM DEL PLÀNOL XARXA VIÀRIA BÀSICA I FERROVIÀRIA | ESCALA 1/40.000 DIN A3 | EQUIP REDACTOR  ecostudi | FEBRER 2023 | PLÀNOL NÚM. 1.6 |
| | | | | | ARXIU | FULL 6 de 15 |



LLEGENDA XARXA ELÈCTRICA

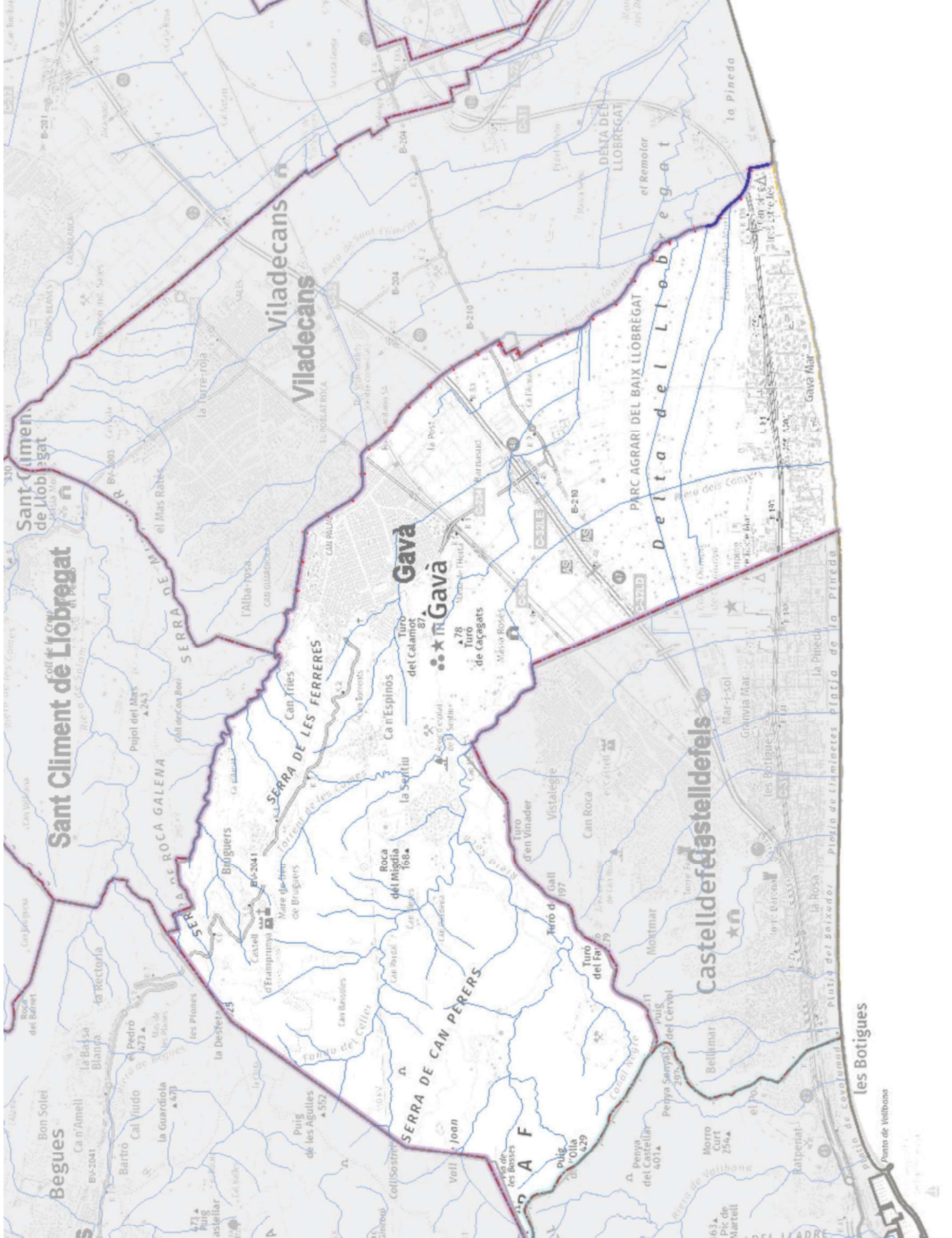
-  Xarxa elèctrica de mitja tensió (línies)
-  Xarxa elèctrica d'alta tensió (línies)


(Font: Fecsa-Endesa, any 2005)

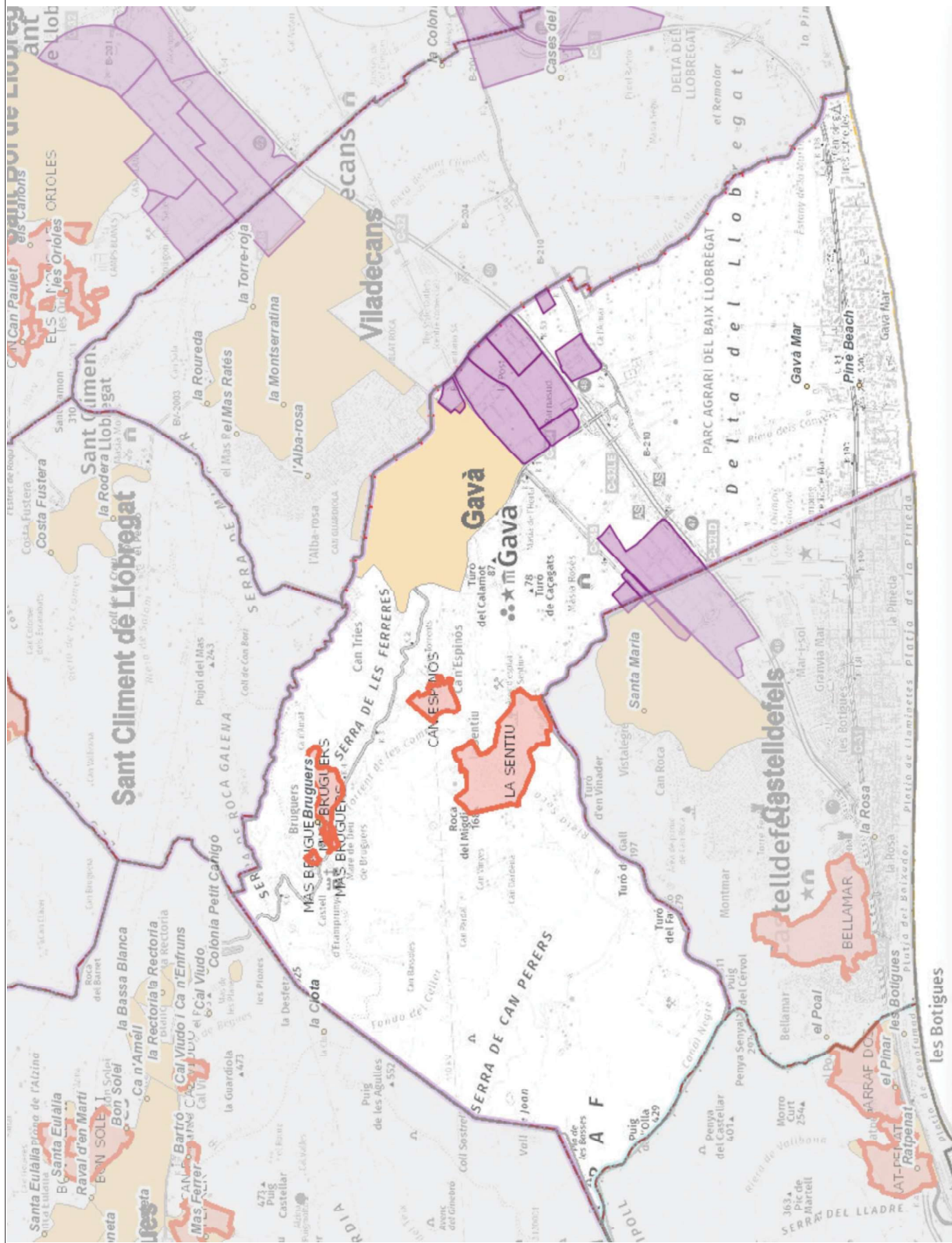


| | | | | | | |
|--|--|-----------------------------------|------------------------------|--|-------------|-----------------|
|  Diputació Barcelona | TÍTOL DEL PROJECTE DUPROCIOM DEL MUNICIPI DE GAVA | NOM DEL PLÀNOL XARXA ELÈCTRICA | ESCALA 1/40.000 DIN A3 | EQUIP REDACTOR  ecostudi | FEBRER 2023 | PLÀNOL NÚM. 1.7 |
| | | | | | ARXIU | FULL 7 de 15 |

| | |
|---|---------------------------|
| LLEENDA XARXA HIDROGRÀFICA | |
|  | Torrents, rieres i canals |
|  | Rius |
| (Font: ICGC, ACA) | |



| | | | | | | | |
|--|---|--|---|-------------------------------------|---|--------------------|------------------------|
|  Diputació Barcelona |  Ajuntament de Gava | TÍTOL DEL PROJECTE DUPROCIM DEL MUNICIPI DE GAVA | NOM DEL PLÀNOL XARXA HIDROGRÀFICA | ESCALA 1/40.000 DIN A3 | EQUIP REDACTOR  ecostudi | FEBRER 2023 | PLÀNOL NÚM. 1.8 |
| | | | | | | ARXIU | FULL 8 de 15 |



LLEENDA DE NUCLIS DE POBLACIÓ, URBANITZACIONS I PÒLIGONS INDUSTRIALS

Nuclis de població residencial

Urbanitzacions
(Font: Diputació de Barcelona, 2012)

Pòligons industrials
(font: ICCG)

PLÀNOL NÚM. 1.9

FEBRER 2023

ARXIU

FULL 9 de 15

EQUIP REDACTOR

ecostudi

ESCALA

1/40.000

DIN A3

NOM DEL PLÀNOL

NUCLIS DE POBLACIÓ, URBANITZACIONS I PÒLIGONS INDUSTRIALS

TÍTOL DEL PROJECTE

DUPROCIM DEL MUNICIPI DE GAVA

Ajuntament de Gava

Diputació de Barcelona

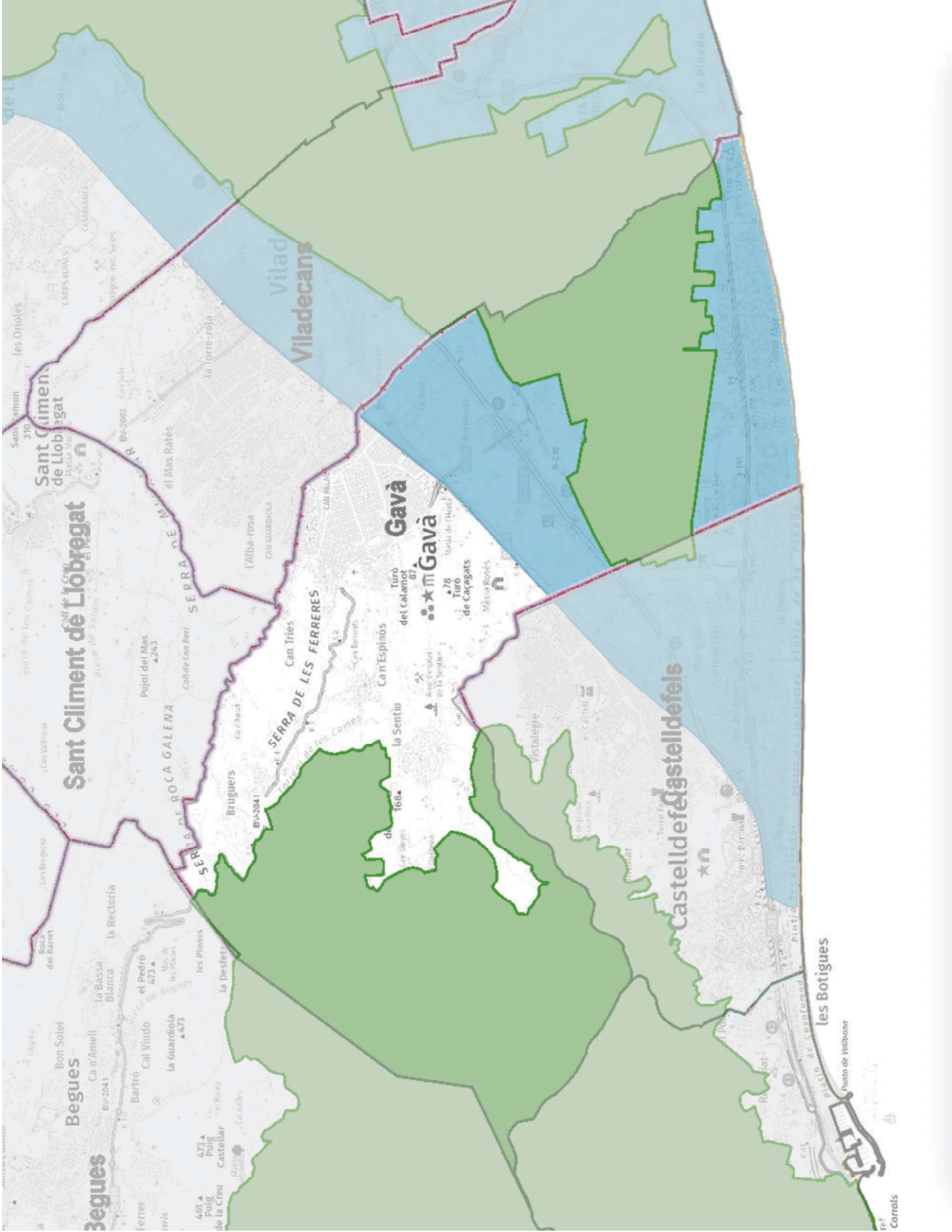
Generalitat de Catalunya




Urbanisme i Activitats

LLEENDA DE XARXA DE PARCS NATURALS I ZONES PROTEGIDES

- Plans especials de protecció (Parcs naturals)
- Aqüífers protegits

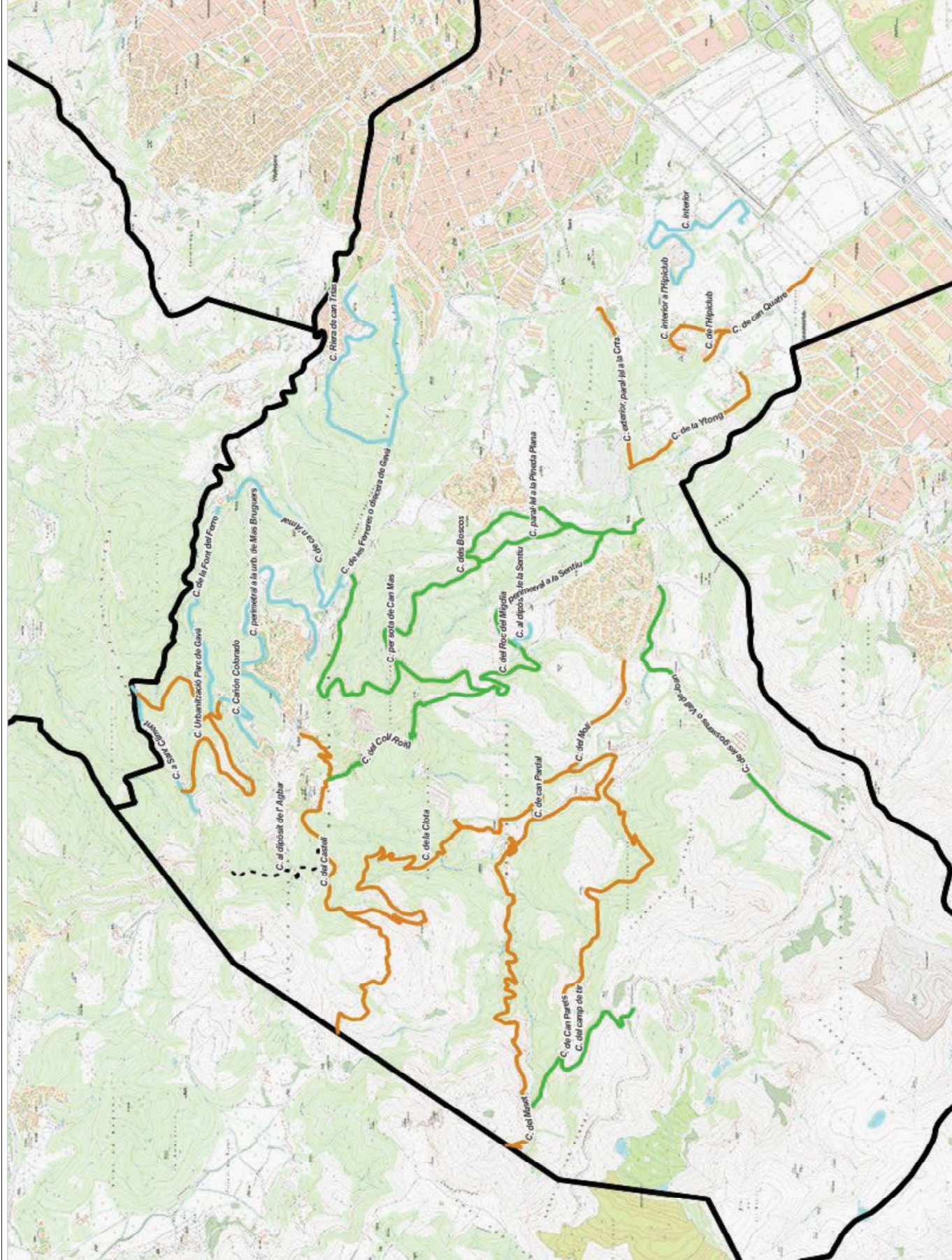
(Font: Diputació de Barcelona, Generalitat de Catalunya)





| | | | | | | | |
|---|--|--|---|-------------------------------------|---|--------------------|-------------------------|
|  Diputació Barcelona Generalitat de Catalunya Urbanisme i Activitats |  Ajuntament de Gava | TÍTOL DEL PROJECTE DUPROCIM DEL MUNICIPI DE GAVA | NOM DEL PLÀNOL XARXA DE PARCS NATURALS I ZONES PROTEGIDES | ESCALA 1/40.000 DIN A3 | EQUIP REDACTOR  ecostudi | FEBRER 2023 | PLÀNOL NÚM. 1.10 |
| | | | | | | ARXIU | FULL 10 de 15 |

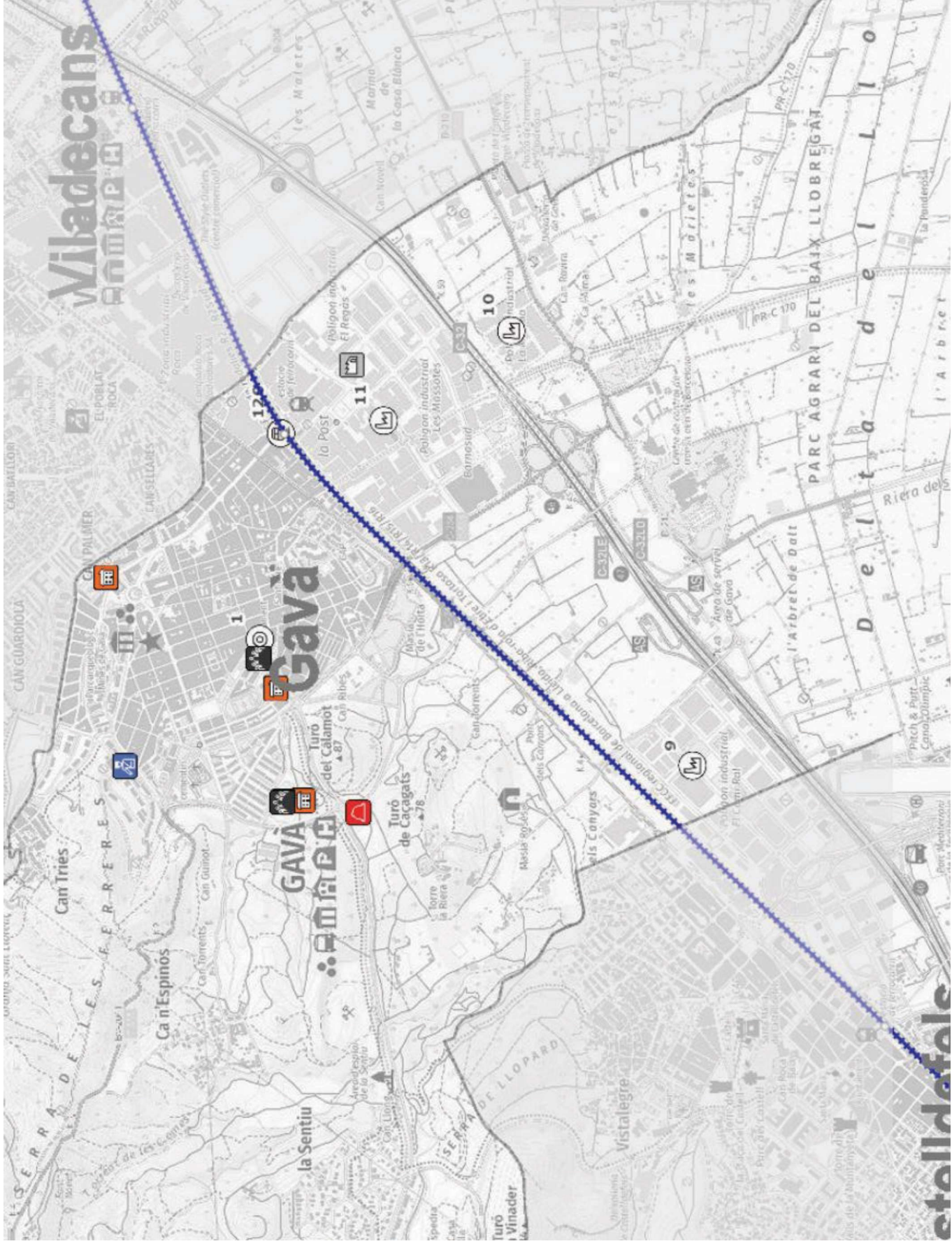
LLEGENDA

- Camí primari
- Camí secundari
- Camí terciari
- - - Camí no accessible a BRP



| | | | | | | | | | |
|--|---|--|--|--|--|-------------------------------------|---|-----------------------------|--|
|  Diputació Barcelona |  Ajuntament de Gava | TÍTOL DEL PROJECTE DUPROCIM DEL MUNICIPI DE GAVA | | NOM DEL PLÀNOL XARXA DE CAMINS | | ESCALA 1/24.000 DIN A3 | EQUIP REDACTOR  ecOSTUDI | FEBRER 2023 ARXIU | PLÀNOL NÚM. 1.11 FULL 11 de 15 |
|--|---|--|--|--|--|-------------------------------------|---|-----------------------------|--|

| | |
|---|---|
| <p>ELEMENTS VULNERABLES</p> <p>Masia, Urbanització, Nucli aïllat, Ajuntament, Correu, Biblioteca, Centre Civic, Camp poliesportiu, Piscina aire lliure, Escola bressol, Escola, CAP, Cementiri, Centre de culte, Equipaments singulars, Aparcament, Mercat no sedentari</p> <p> Estació ferroviària Indústria - Polígon industrial Abocador - Gestió de residus altre Camping Hotel Parc Zona d'esplai - zona de picnic Zona d'interès altre Zona de bany Benzineria Detergents Mercat Restaurant Centre comercial </p> | <p>ELEMENTS DE PROTECCIÓ CIVIL (GENERALS/ESPECÍFICS DEL RISC)</p> <p> Centre d'acollida Est. meteorològica CECOPAL Policia Local Bombers Magatzem ADF Magatzem municipal Centre recepció alumnes </p> |
| <p>INFORMACIÓ ESPECÍFICA DEL RISC</p> <p> Ombres - Pluja - Neig - Línia ferroviària Mercaderies Risc Viatgers </p> | |



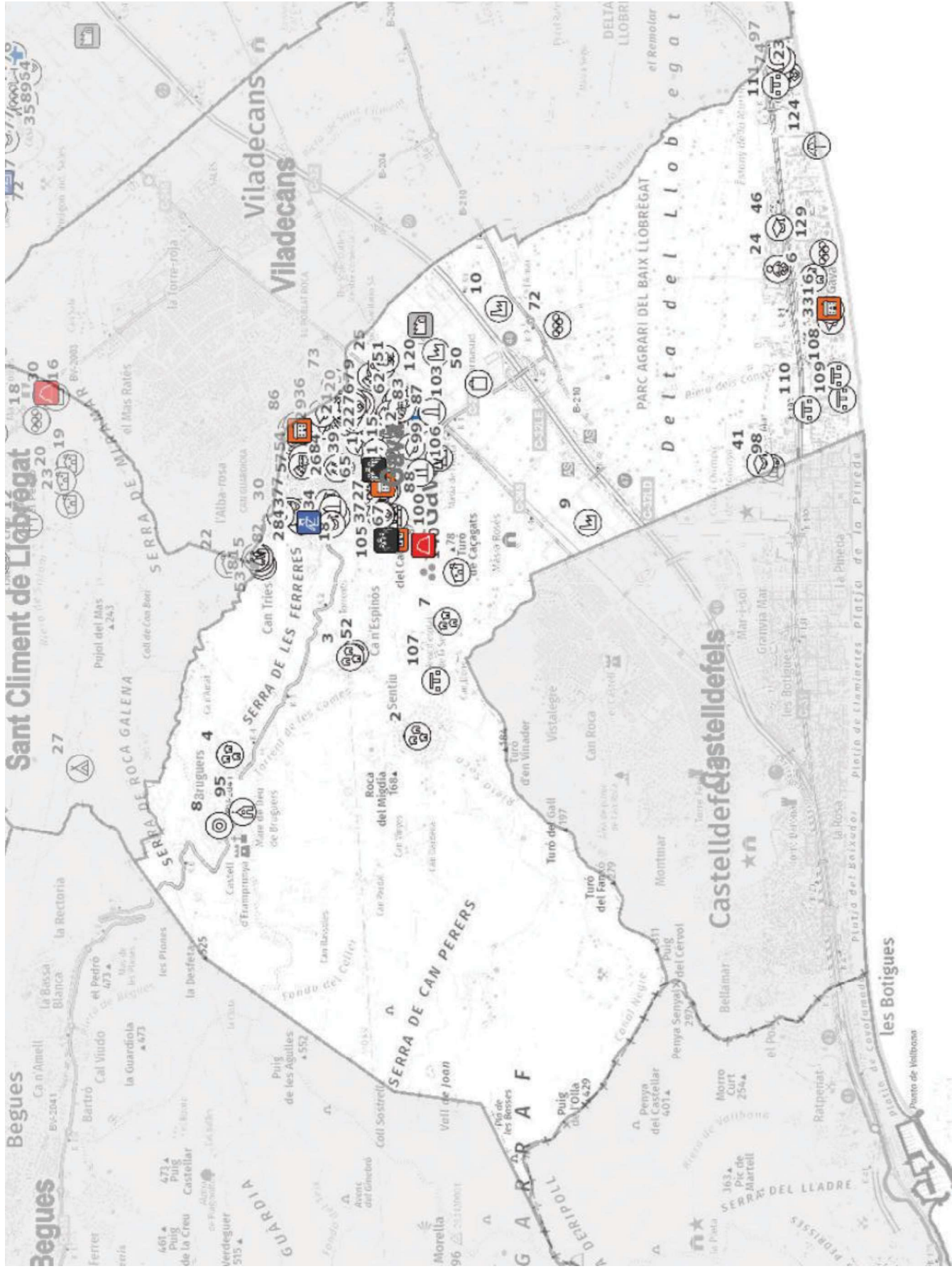
| | | | | | |
|--|--|---|---|--|---|
| <p>TÍTOL DEL PROJECTE</p> <p>DUPROCIAM DEL MUNICIPI DE GAVA</p> | <p>NOM DEL PLÀNOL</p> <p>RT02. RISC EN EL TRANSPORT DE VIATGERS PER FERROCARRIL</p> | <p>ESCALA</p> <p>1/20.000 DIN A3</p> | <p>EQUIP REDACTOR</p> <p> ecostudi</p> | <p>FEBRER 2023</p> <p>ARXIU</p> | <p>PLÀNOL NUM. 1.12</p> <p>FULL 12 de 15</p> |
|--|--|---|---|--|---|



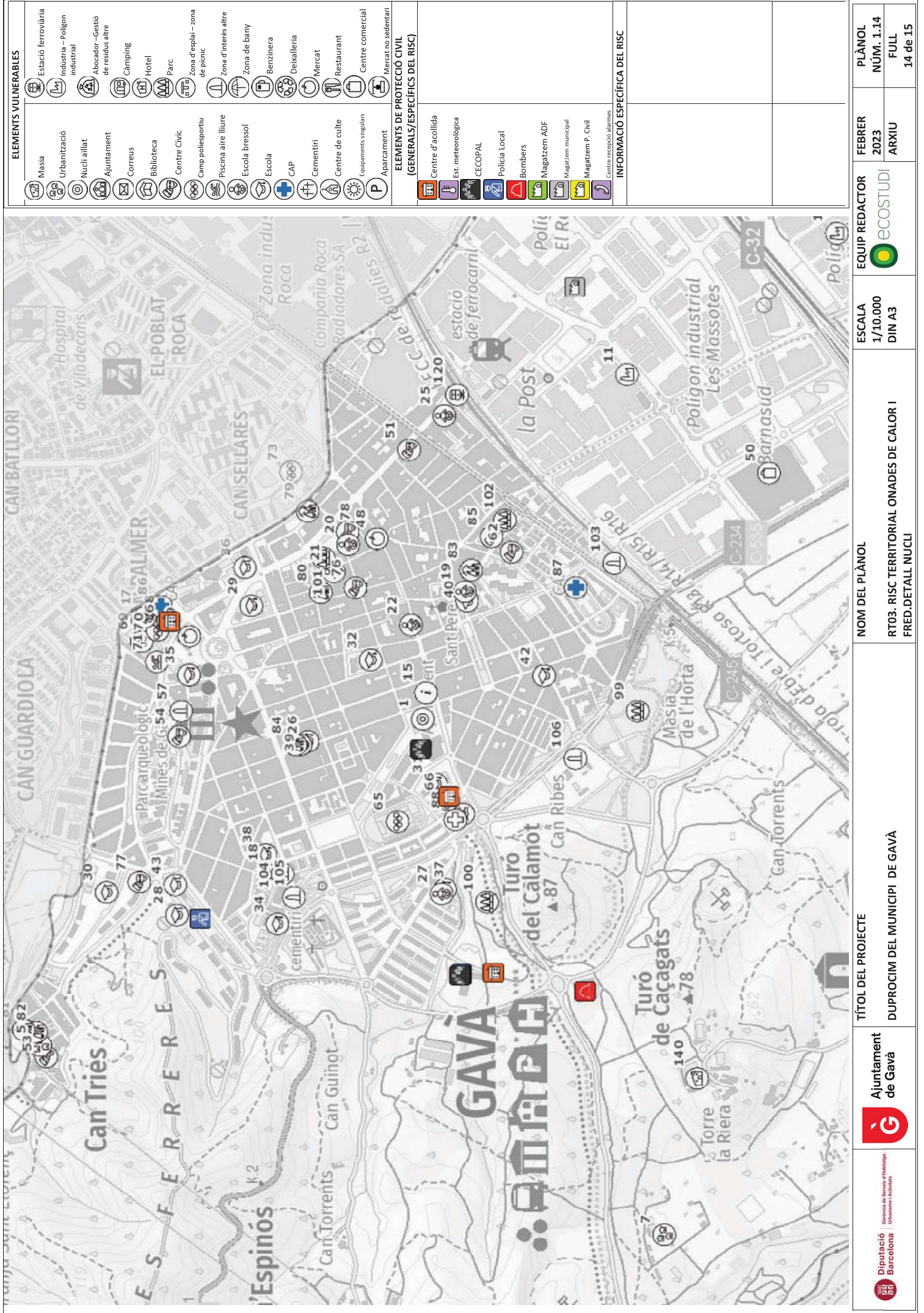
| ELEMENTS VULNERABLES | |
|----------------------|------------------------------------|
| | Masia |
| | Urbanització |
| | Nucli aïllat |
| | Ajuntament |
| | Correu |
| | Biblioteca |
| | Centre Cívic |
| | Camp poliesportiu |
| | Piscina aire lliure |
| | Escola bressol |
| | Escola |
| | CAP |
| | Cementiri |
| | Centre de culte |
| | Equipaments singulars |
| | Aparcament |
| | Mercat no sedentari |
| | Estació ferroviària |
| | Indústria - Polígon industrial |
| | Abocador - Gestió de residus altre |
| | Càmping |
| | Hotel |
| | Parc |
| | Zona d'esplai - zona de picnic |
| | Zona d'interès altre |
| | Zona de bany |
| | Benzineria |
| | Detergents |
| | Mercat |
| | Restaurant |
| | Centre comercial |

| ELEMENTS DE PROTECCIÓ CIVIL (GENERALS/ESPECÍFICS DEL RISC) | |
|--|-------------------------|
| | Centre d'acollida |
| | Est. meteorològica |
| | CECOPAL |
| | Policia Local |
| | Bombers |
| | Magatzem ADF |
| | Magatzem municipal |
| | Centre recepció alumnes |

| INFORMACIÓ ESPECÍFICA DEL RISC | |
|--------------------------------|--|
| | |
| | |



| | | | | | | | |
|--|---------------------------|--|--|-------------------------------------|---------------------------|-----------------------|----------------------------|
| | Ajuntament de Gava | TÍTOL DEL PROJECTE DUPROCIM DEL MUNICIPI DE GAVA | NOM DEL PLÀNOL RT03. RISC TERRITORIAL ONADES DE CALOR I FRED | ESCALA 1/40.000 DIN A3 | EQUIP REDACTOR | FEBRER 2023 | PLÀNOL NUM. 1.13 |
| | | | | | | ARXIU | FULL 13 de 15 |



| ELEMENTS VULNERABLES | |
|----------------------|------------------------------------|
| | Masia |
| | Urbanització |
| | Nucli aïllat |
| | Ajuntament |
| | Correu |
| | Biblioteca |
| | Centre Cívic |
| | Camp poliesportiu |
| | Piscina aire lliure |
| | Escola bressol |
| | Escola |
| | CAP |
| | Cementiri |
| | Centre de culte |
| | Equipaments singulars |
| | Aparcament |
| | Mercat no sedentari |
| | Estació ferroviària |
| | Indústria - Polígon industrial |
| | Abocador - Gestió de residus altre |
| | Camping |
| | Hotel |
| | Parc |
| | Zona d'espai - zona de picnic |
| | Zona d'interès altre |
| | Zona de bany |
| | Benzineria |
| | Dèixeria |
| | Mercat |
| | Restaurant |
| | Centre comercial |

| ELEMENTS DE PROTECCIÓ CIVIL (GENERALS/ESPECÍFICS DEL RISC) | |
|--|---------------------------|
| | Centre d'acollida |
| | Est. meteorològica |
| | CECOPAL |
| | Policia Local |
| | Bombers |
| | Magatzem ADF |
| | Magatzem municipal |
| | Magatzem P. Civil |
| | Centre recepció al·lurats |

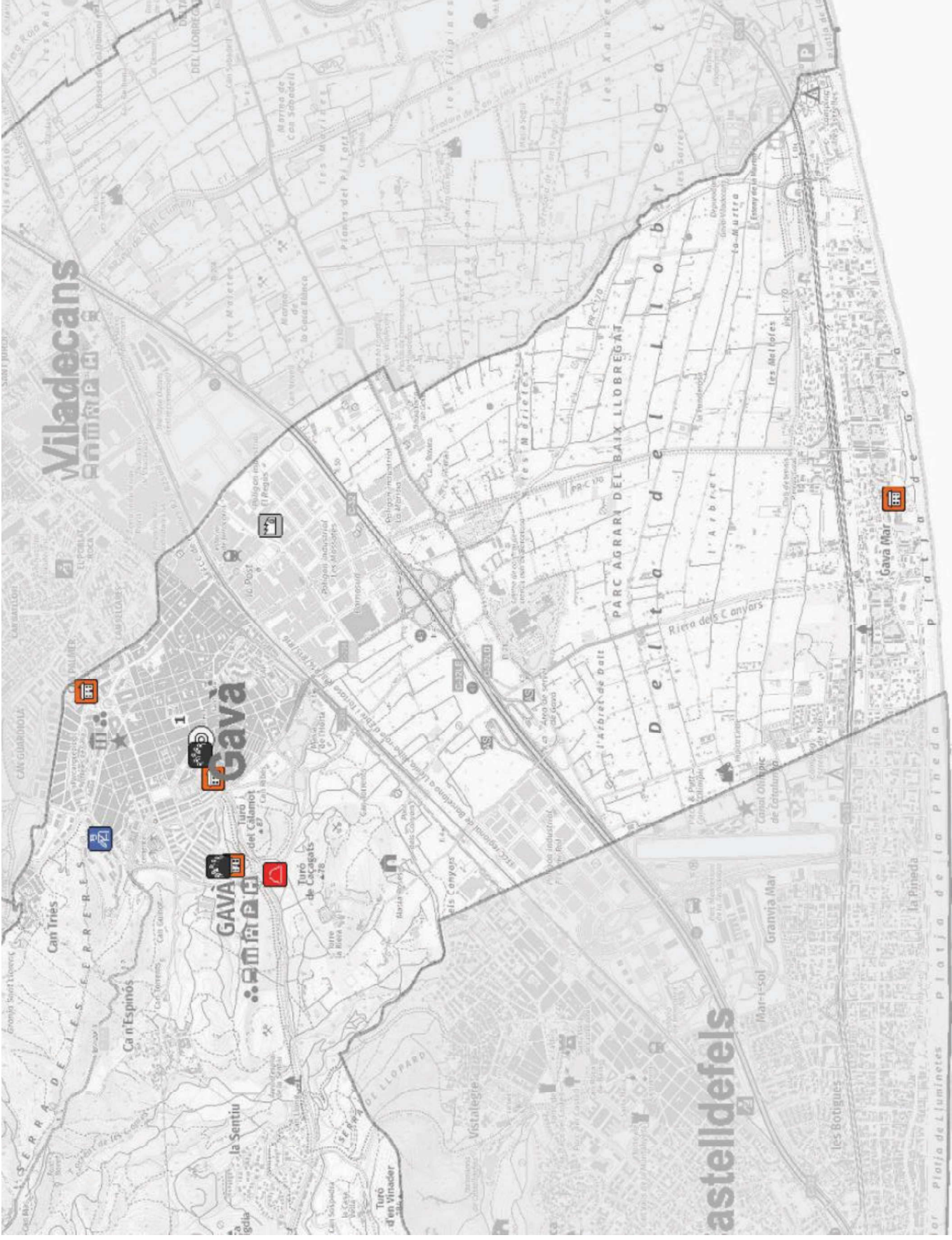
| INFORMACIÓ ESPECÍFICA DEL RISC | |
|--------------------------------|--|
| | |
| | |
| | |

| | | | |
|---|------------------------|--------------------|--|
| Diputació Barcelona Gencova de Serveis d'Història Urbana i Actiuatza | Ajuntament de Gava | TÍTOL DEL PROJECTE | DUPROCIM DEL MUNICIPI DE GAVA |
| | | NOM DEL PLÀNOL | RT03. RISC TERRITORIAL ONADES DE CALOR I FRED.DETALL NUCLI |
| ESCALA | 1/10.000 DIN A3 | EQUIP REDACTOR | ecostudi |
| FEBRER | 2023 | ARXIU | |
| PLÀNOL | NUM. 1.14 | FULL | 14 de 15 |

| ELEMENTS VULNERABLES | |
|----------------------|------------------------------------|
| | Massia |
| | Urbanització |
| | Nucli aïllat |
| | Ajuntament |
| | Correu |
| | Biblioteca |
| | Centre Cívic |
| | Camp poliesportiu |
| | Piscina aire lliure |
| | Escola bressol |
| | Escola |
| | CAP |
| | Cementiri |
| | Centre de culte |
| | Equipaments singulars |
| | Aparcament |
| | Mercat no sedentari |
| | Estació ferroviària |
| | Indústria - Polígon industrial |
| | Abocador - Gestió de residus altre |
| | Camping |
| | Hotel |
| | Parc |
| | Zona d'esplai - zona de picnic |
| | Zona d'interès altre |
| | Zona de bany |
| | Benzineria |
| | Dèixeria |
| | Mercat |
| | Restaurant |
| | Centre comercial |

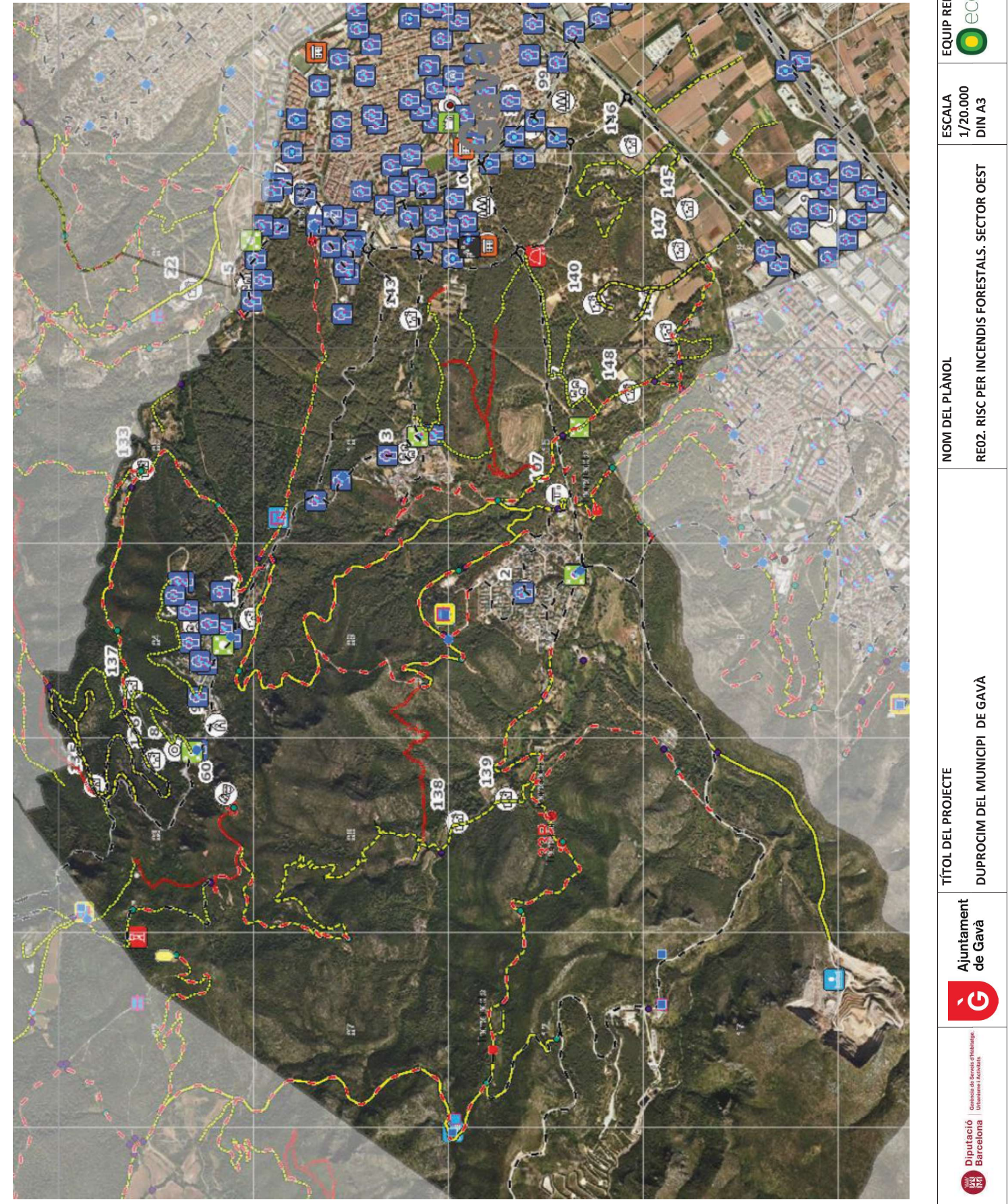
| ELEMENTS DE PROTECCIÓ CIVIL (GENERALS/ESPECÍFICS DEL RISC) | |
|--|-------------------------|
| | Centre d'acollida |
| | Est. meteorològica |
| | CECOPAL |
| | Policia Local |
| | Bombers |
| | Magatzem ADF |
| | Magatzem municipal |
| | Centre recepció alumnes |

| INFORMACIÓ ESPECÍFICA DEL RISC | |
|--------------------------------|--|
| | |
| | |

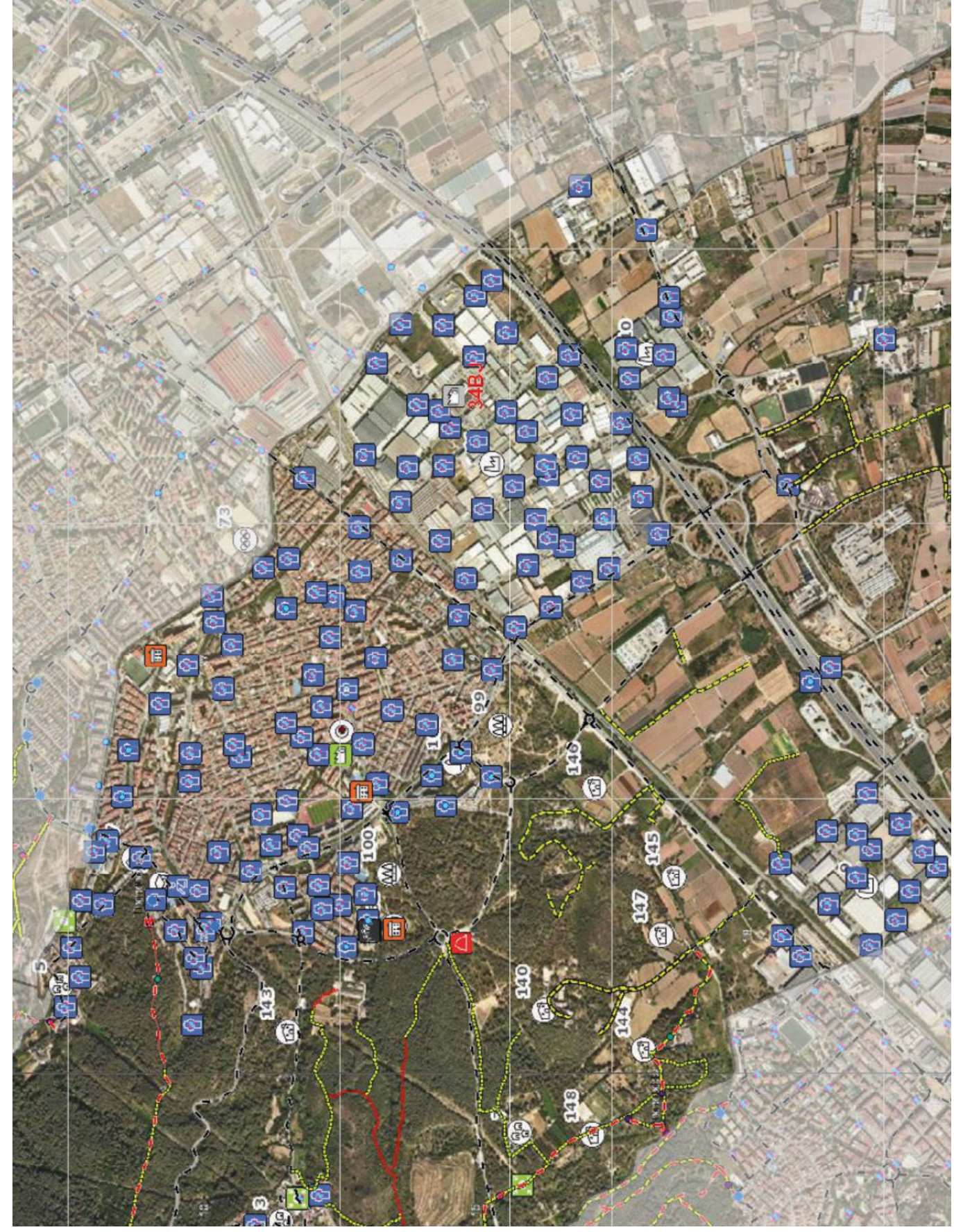


| | | | | | | |
|--|--|-------------------------------|--|--------------------|----------|---------------|
| | | TÍTOL DEL PROJECTE | NOM DEL PLÀNOL | EQUIP REDACTOR | FEBRER | PLÀNOL |
| | | DUPROCIM DEL MUNICIPI DE GAVA | RT04 RISC TERRITORIAL PER CONCENTRACIO DE PERSONES (PROICAT) | 1/25.000 DIN A3 | ecostudi | 2023 ARXIU |

| ELEMENTS VULNERABLES | |
|--|--|
| <p>Mésia</p> <p>Urbanització</p> <p>Nucli aïllat</p> <p>Ajuntament</p> <p>Correus</p> <p>Biblioteca</p> <p>Centre Civic</p> <p>Camp poliesportiu</p> <p>Piscina aire lliure</p> <p>Escola bressol</p> <p>Escola</p> <p>CAP</p> <p>Cementiri</p> <p>Centre de cuite</p> <p>Equipaments singulars</p> <p>Aparcament</p> <p>Mercat no sedentari</p> | <p>Estació ferroviària</p> <p>Indústria - Polígon industrial</p> <p>Abocador - Gestió de residus altre</p> <p>Camping</p> <p>Hotel</p> <p>Parc</p> <p>Zona d'esplai - zona de picnic</p> <p>Zona d'interès altre</p> <p>Zona de bany</p> <p>Benzinera</p> <p>Deixalleria</p> <p>Mercat</p> <p>Restaurant</p> <p>Centre comercial</p> |
| ELEMENTS DE PROTECCIÓ CIVIL (GENERALS/ESPECÍFICS DEL RISC) | |
| <p>Centre d'acollida</p> <p>Est. meteorològica</p> <p>CECOPAL</p> <p>Polícia Local</p> <p>Bombers</p> <p>Magatzem ADF</p> <p>Centre recepció al·larmes</p> | <p>Punt de reunió</p> <p>Punt de guaita</p> <p>Hidrants</p> <p>Basses</p> <p>Franja de protecció (25m)</p> <p>Magatzem municipal</p> |
| INFORMACIÓ ESPECÍFICA DEL RISC (Font: Diputació de Barcelona; Dep. d'Interior, Generalitat de Catalunya) | |
| <p>Hidrants</p> <p>TIPOUS: H0808</p> <p>A: 11; N</p> <p>A: 11; S</p> <p>A: 11; S</p> <p>A: 11; S</p> <p>Basses</p> <p>TIPOUS: B0808</p> <p>B: 0808; A: 0808; B: 0808; C: 0808; D: 0808; E: 0808; F: 0808; G: 0808; H: 0808; I: 0808; J: 0808; K: 0808; L: 0808; M: 0808; N: 0808; O: 0808; P: 0808; Q: 0808; R: 0808; S: 0808; T: 0808; U: 0808; V: 0808; W: 0808; X: 0808; Y: 0808; Z: 0808</p> <p>Camins incendis</p> <p>C: 1008; P: 1008; S: 1008; T: 1008; U: 1008; V: 1008; W: 1008; X: 1008; Y: 1008; Z: 1008</p> | <p>Hidrants i basses</p> <p>Magatzem material ADF, cuba, bomba rural lleugera</p> <p>Punt crític</p> <p>Punt de gir</p> <p>Cadenes camins</p> <p>Camins d'incendis forestals i xarxa viària</p> <p>Franjes de protecció perimetral (25 m)</p> <p>Seccions SOC</p> <p>Núm. Seccions SOC</p> <p>388AT</p> |



| | | | | | | | |
|---|----------------------------------|---|--|---|--|---------------------------|------------------------|
| <p>Diputació Barcelona</p> <p>Generació de Serveis d'Indústria Urbana i Activitats</p> | <p>Ajuntament de Gava</p> | <p>TÍTOL DEL PROJECTE</p> <p>DUPROCIM DEL MUNICIPI DE GAVA</p> | <p>NOM DEL PLÀNOL</p> <p>RE02. RISC PER INCENDIS FORESTALS. SECTOR OEST</p> | <p>ESCALA</p> <p>1/20.000 DIN A3</p> | <p>EQUIP REDACTOR</p> <p>ecostudi</p> | <p>FEBRER 2023</p> | <p>PLÀNOL</p> |
| | | | | | | <p>ARXIU</p> | <p>NUM. 2.1</p> |
| | | | | | | <p>FULL</p> | <p>1 de 3</p> |



ELEMENTS VULNERABLES

| | |
|-----------------------|------------------------------------|
| Masia | Estació ferroviària |
| Urbanització | Indústria - polígon industrial |
| Nucli aïllat | Abocador - Gestió de residus altre |
| Ajuntament | Camping |
| Correus | Hotel |
| Biblioteca | Parc |
| Centre Cívic | Zona d'esplai - zona de picnic |
| Camp poliesportiu | Zona d'interès altre |
| Piscina aire lliure | Zona de bany |
| Escola bressol | Benzinera |
| Escola | Deixalleria |
| CAP | Mercat |
| Cementiri | Restaurant |
| Centre de cuite | Centre comercial |
| Equipaments singulars | |
| Aparcament | |
| Mercat no sedentari | |

ELEMENTS DE PROTECCIÓ CIVIL (GENERALS/ESPECÍFICS DEL RISC)

| | |
|---------------------------|---------------------------|
| Centre d'acollida | Punt de reunió |
| Est. meteorològica | Punt de guaita |
| CECOPAL | Hidrants |
| Polícia Local | Basses |
| Bombers | Franja de protecció (25m) |
| Magatzem ADF | Magatzem municipal |
| Centre recepció al·larmes | |

INFORMACIÓ ESPECÍFICA DEL RISC
(Font: Diputació de Barcelona; Dep. d'Interior, Generalitat de Catalunya)

Hidrants

- Hidrants i bases
- Magatzem material ADF, cuba, bomba rural lleugera
- Punt crític
- Punt de gir
- Cadenes camins
- Camins d'incendis forestals i xarxa viària

Bases

- Tipus: H, N
- Tipus: A, B, C, D, E, F, G, H, I, J, K, L, M, N, O, P, Q, R, S, T, U, V, W, X, Y, Z

Camins incendis

- Tipus: T, N
- Tipus: A, B, C, D, E, F, G, H, I, J, K, L, M, N, O, P, Q, R, S, T, U, V, W, X, Y, Z

PLANOL

FEBRER 2023

NUM. 2.2

FULL

2 de 3

EQUIP REDACTOR

ecostudi

ESCALA

1/15.000

DIN A3

NOM DEL PLANOL

RE02. RISC PER INCENDIS FORESTALS. SECTOR EST

TÍTOL DEL PROJECTE

DUPROCIM DEL MUNICIPI DE GAVA

Ajuntament de Gava

Diputació Barcelona

Genèrica de Serveis d'Indústria Urbana i Activitat



ELEMENTS VULNERABLES

| | |
|-----------------------|------------------------------------|
| Masia | Estació ferroviària |
| Urbanització | Indústria - Polígon industrial |
| Nucli aïllat | Abocador - Gestió de residus altre |
| Ajuntament | Camping |
| Correus | Hotel |
| Biblioteca | Parc |
| Centre Cívic | Zona d'esplai - zona |
| Camp poliesportiu | Zona de picnic |
| Piscina aire lliure | Zona d'interès altre |
| Escola bressol | Zona de bany |
| Escola | Benzinera |
| CAP | Deixalleria |
| Cementiri | Mercat |
| Centre de cuite | Restaurant |
| Equipaments singulars | Centre comercial |
| Aparcament | |
| Mercat no sedentari | |

ELEMENTS DE PROTECCIÓ CIVIL (GENERALS/ESPECÍFICS DEL RISC)

| | |
|---------------------------|---------------------------|
| Centre d'acollida | Punt de reunió |
| Est. meteorològica | Punt de guaita |
| CECOPAL | Hidrants |
| Polícia Local | Basses |
| Bombers | Franja de protecció (25m) |
| Magatzem ADF | Magatzem municipal |
| Centre recepció al·larmes | |

INFORMACIÓ ESPECÍFICA DEL RISC (Font: Diputació de Barcelona; Dep. d'Interior, Generalitat de Catalunya)

Hidrants:

- Hidrants i basses
- Magatzem material ADF, cuba, bomba rural lleugera
- Punt crític
- Punt de Bif
- Cadenes camins
- Camins d'incendis forestals i rixxa vil·la

Basses:

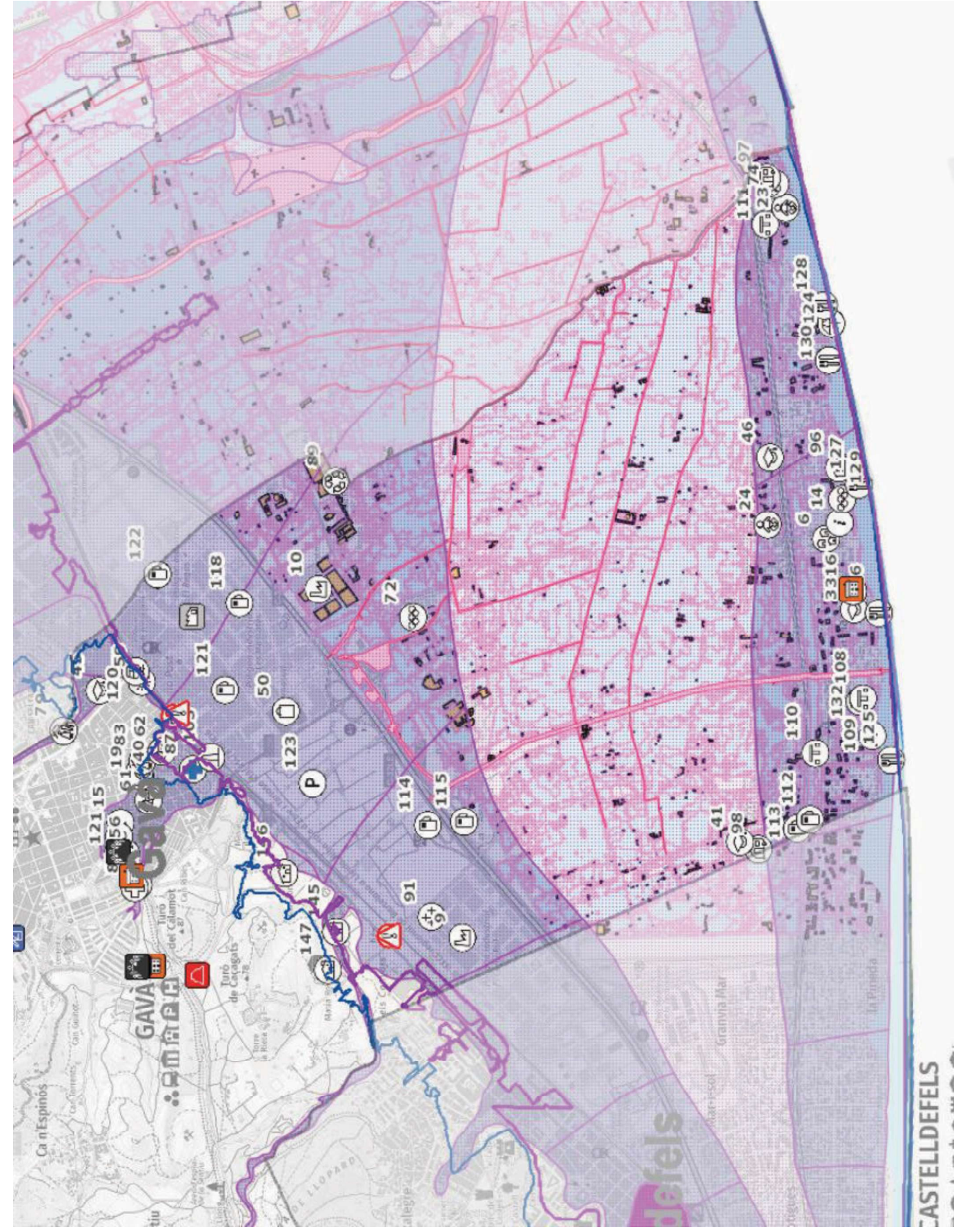
- BASSA REGULABLE NO PÚBLIC
- BASSA REGULABLE PÚBLIC
- BASSA IRREGULAR NO PÚBLIC
- BASSA IRREGULAR PÚBLIC
- BASSA NO REGULABLE NO PÚBLIC
- BASSA NO REGULABLE PÚBLIC
- BASSA NO REGULABLE NO PÚBLIC
- BASSA NO REGULABLE PÚBLIC
- BASSA NO REGULABLE NO PÚBLIC
- BASSA NO REGULABLE PÚBLIC




Camins incendis:

- Camí no accessible: BIF
- Camí no accessible: BIF
- Camí no accessible: BIF
- Camí no accessible: BIF
- Camí no accessible: BIF
- Camí no accessible: BIF
- Camí no accessible: BIF
- Camí no accessible: BIF
- Camí no accessible: BIF
- Camí no accessible: BIF

| | | | | | | |
|----------------------------------|---|---|---|------------------------------|---------------------------|-------------------------------|
| <p>Ajuntament de Gava</p> | <p>TÍTOL DEL PROJECTE</p> <p>DUPROCIM DEL MUNICIPI DE GAVA</p> | <p>NOM DEL PLÀNOL</p> <p>RE02. RISC PER INCENDIS FORESTALS. SECTOR SUD</p> | <p>ESCALA</p> <p>1/15.000 DIN A3</p> | <p>EQUIP REDACTOR</p> | <p>FEBRER 2023</p> | <p>PLÀNOL NÚM. 2.3</p> |
| | | | | | <p>ARXIU</p> | <p>FULL 3 de 3</p> |

| ELEMENETS VULNERABLES | |
|--|--|
| <ul style="list-style-type: none"> Masia Urbanització Nucli aïllat Ajuntament Correus Biblioteca Centre Cívic Camp poliesportiu Piscina aire lliure Escola bressol Escola CAP Cementiri Centre de culte Equipaments singulars Aparcament | <ul style="list-style-type: none"> Estació ferroviària Indústria - Polígon industrial Abocador - Gestió de residus altre Camping Hotel Parc Zona d'esplai - zona de picnic Zona d'interès altre Zona de bany Benzinera Deixalleria Mercat Restaurant Centre comercial Mercat no sedentari |
| ELEMENETS DE PROTECCIÓ CIVIL (GENERALS/ESPECÍFICS DEL RISC) | |
| <ul style="list-style-type: none"> Centre d'acollida Est. meteorològica CECOPAL Polícia Local Bombers Magatzem ADF Magatzem municipal Centre recepció | <ul style="list-style-type: none"> Punt conflictiu Talls de trànsit |
| INFORMACIÓ ESPECÍFICA DEL RISC | |
| <p>(Font: ACA, Mapa de Protecció Civil de Catalunya) GOCOVIS - RISCOS - REDES - ACA - T500</p> <ul style="list-style-type: none"> Zona inundable Vestiment Edificaments 100 Edificacions Zona de màxima crescuda ordinària Zona potencialment inundable Zona associada a risc de selecció Zona potencialment inundable la qual Temps de trànsit Cons de selecció Influència de vents | |

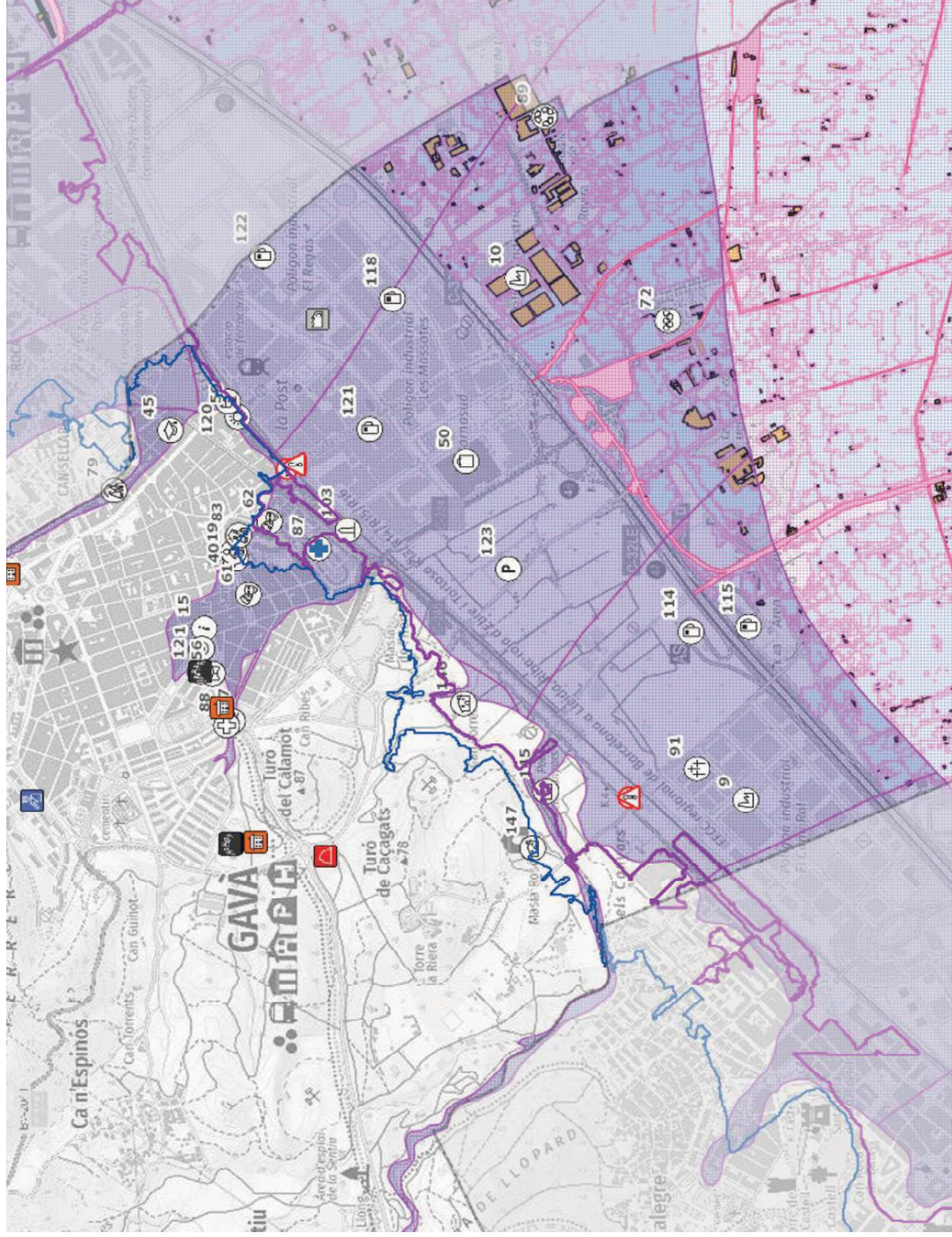


| | | | | | | | |
|--|--|---|---|------------------------------|--|-------------|-----------------|
|  Diputació Barcelona Genèrica de Serveis d'Indústria, Urbanisme i Activitats |  Ajuntament de Gava | TÍTOL DEL PROJECTE DUPROCIM DEL MUNICIPI DE GAVA | NOM DEL PLÀNOL RE03. RISC D'INUNDACIONS. VISTA GENERAL | ESCALA 1/25.000 DIN A3 | EQUIP REDACTOR  ecostudi | FEBRER 2023 | PLÀNOL NÚM. 3.1 |
| | | | | | | ARXIU | FULL 1 de 3 |

| ELEMENTS VULNERABLES | |
|-----------------------|------------------------------------|
| Masia | Estació ferroviària |
| Urbanització | Indústria - Polígon industrial |
| Nucli aïllat | Abocador - Gestió de residus altre |
| Ajuntament | Camping |
| Correus | Hotel |
| Biblioteca | Parc |
| Centre Civic | Zona d'esplai - zona de picnic |
| Camp poliesportiu | Zona d'interès altre |
| Piscina aire lliure | Zona de bany |
| Escola bressol | Benzinera |
| Escola | Deixalleria |
| CAP | Mercat |
| Cementiri | Restaurant |
| Centre de culte | Centre comercial |
| Equipaments singulars | Mercat no sedentari |
| Aparcament | |

| ELEMENTS DE PROTECCIÓ CIVIL (GENERALS/ESPECÍFICS DEL RISC) | |
|--|------------------|
| Centre d'acollida | Punt conflictiu |
| Est. meteorològica | Talls de transit |
| CECOPAL | |
| Polícia Local | |
| Bombers | |
| Magatzem ADF | |
| Magatzem municipal | |
| Centre recepció | |

| INFORMACIÓ ESPECÍFICA DEL RISC | |
|---|------------------------------|
| (Font: ACA, Mapa de Protecció Civil de Catalunya) | |
| COCORIS - RISC DE INUNDACIÓ - ACA - T500 | |
| Zona inundable | Zones inundables presa Badal |
| Vestiments | Thi |
| Edificacions 100 | Thi |
| Edificacions | Thi |
| Zona de màxima crescuda ordinària | Thi |
| Zona potencialment inundable | Thi |
| Zona potencialment inundable | Thi |
| Zona associada a còns de dejecció | |
| Zona potencialment inundable | |
| Temps de transit | |
| 15 min | |
| 30 min | |
| 45 min | |
| 60 min | |
| 75 min | |
| 90 min | |
| 105 min | |
| 120 min | |
| Còns de dejecció | |
| Còns de dejecció | |
| Influència de còns | |



| | | | | |
|--|-------------------------------|--|----------------|----------|
| | TÍTOL DEL PROJECTE | NOM DEL PLÀNOL | EQUIP REDACTOR | PLÀNOL |
| | DUPROCIM DEL MUNICIPI DE GAVA | RE03. RISC D'INUNDACIONS. SECTOR CENTRE. | ecostudi | NÚM. 3.2 |
| | ESCALA | 1/15.000 | ARXIU | FULL |
| | | DIN A3 | | 2 de 3 |



| ELEMENTS VULNERABLES | |
|-----------------------|------------------------------------|
| Masia | Estació ferroviària |
| Urbanització | Indústria - Polígon industrial |
| Nucli aïllat | Abocador - Gestió de residus altre |
| Ajuntament | Camping |
| Correus | Hotel |
| Biblioteca | Parc |
| Centre Cívic | Zona d'esplai - zona de picnic |
| Camp poliesportiu | Zona d'interès altre |
| Piscina aire lliure | Zona de bany |
| Escola bressol | Benzinera |
| Escola | Deixalleria |
| CAP | Mercat |
| Cementiri | Restaurant |
| Centre de culte | Centre comercial |
| Equipaments singulars | Mercat no sedentari |
| Aparcament | |

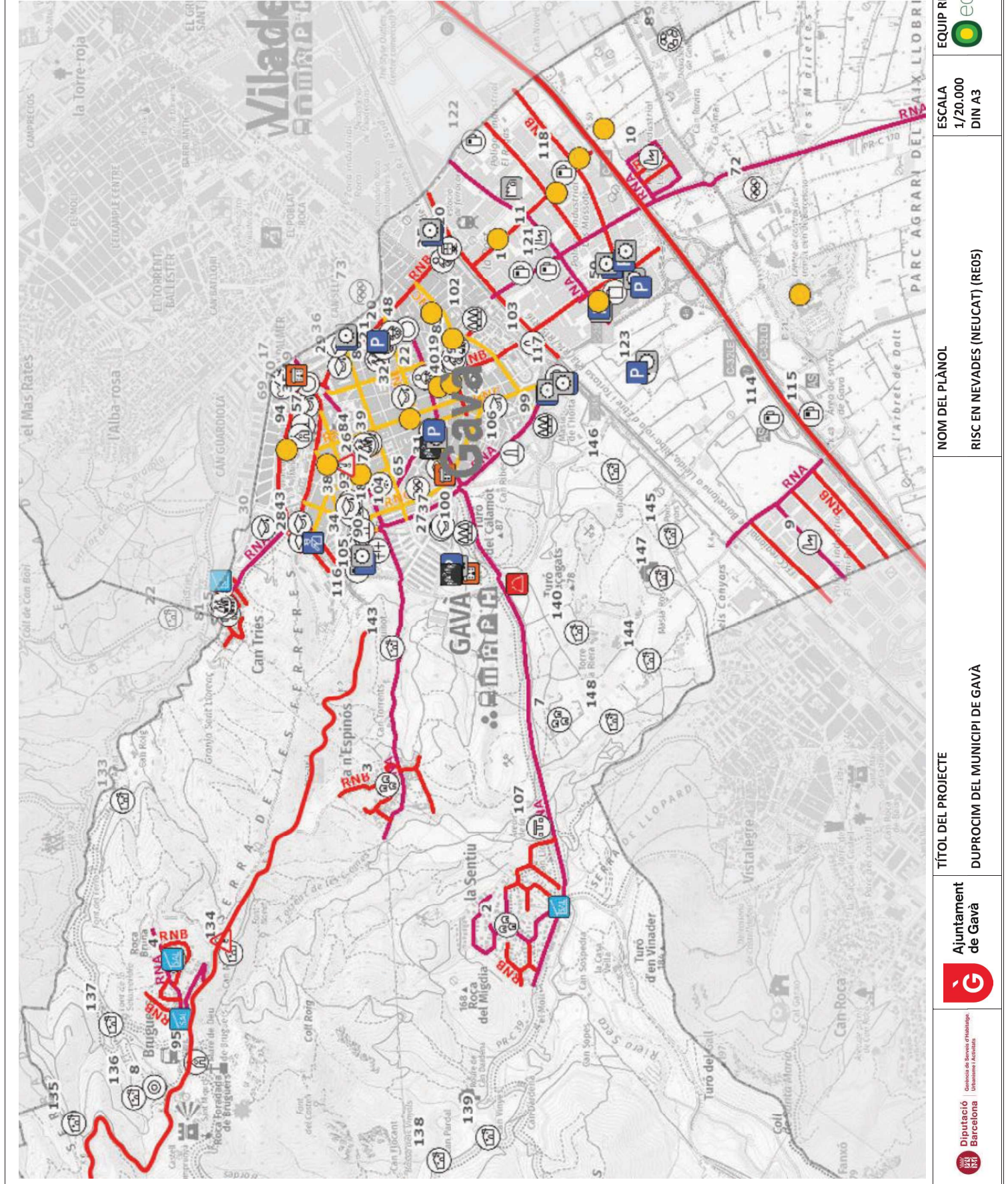
| ELEMENTS DE PROTECCIÓ CIVIL (GENERALS/ESPECÍFICS DEL RISC) | |
|--|------------------|
| Centre d'acollida | Punt conflictiu |
| Est. meteorològica | Talls de trànsit |
| CECOPAL | |
| Polícia Local | |
| Bombers | |
| Magatzem ADF | |
| Magatzem municipal | |
| Centre recepció | |

| INFORMACIÓ ESPECÍFICA DEL RISC | |
|--|--------------------------------------|
| (Font: ACA. Mapa de Protecció Civil de Catalunya) | |
| Zones inundables presa Badal | |
| Zona inundable | Zones inundables presa Sporc |
| Vestiments | Edificacions |
| Edificacions | Zona de màxima crecuda ordinària |
| Zona de màxima crecuda ordinària | Zona potencialment inundable |
| Zona potencialment inundable | Zona associada a zona de dejectió |
| Zona associada a zona de dejectió | Zona potencialment inundable la gata |
| Zona potencialment inundable la gata | |
| Temps de trànsit | |
| 0-15 minuts | 15-30 minuts |
| 30-45 minuts | 45-60 minuts |
| 60-75 minuts | 75-90 minuts |
| 90-105 minuts | 105-120 minuts |
| 120-135 minuts | 135-150 minuts |
| 150-165 minuts | 165-180 minuts |
| 180-195 minuts | 195-210 minuts |
| 210-225 minuts | 225-240 minuts |
| 240-255 minuts | 255-270 minuts |
| 270-285 minuts | 285-300 minuts |
| 300-315 minuts | 315-330 minuts |
| 330-345 minuts | 345-360 minuts |
| 360-375 minuts | 375-390 minuts |
| 390-405 minuts | 405-420 minuts |
| 420-435 minuts | 435-450 minuts |
| 450-465 minuts | 465-480 minuts |
| 480-495 minuts | 495-510 minuts |
| 510-525 minuts | 525-540 minuts |
| 540-555 minuts | 555-570 minuts |
| 570-585 minuts | 585-600 minuts |
| 600-615 minuts | 615-630 minuts |
| 630-645 minuts | 645-660 minuts |
| 660-675 minuts | 675-690 minuts |
| 690-705 minuts | 705-720 minuts |
| 720-735 minuts | 735-750 minuts |
| 750-765 minuts | 765-780 minuts |
| 780-795 minuts | 795-810 minuts |
| 810-825 minuts | 825-840 minuts |
| 840-855 minuts | 855-870 minuts |
| 870-885 minuts | 885-900 minuts |
| 900-915 minuts | 915-930 minuts |
| 930-945 minuts | 945-960 minuts |
| 960-975 minuts | 975-990 minuts |
| 990-1005 minuts | 1005-1020 minuts |
| 1020-1035 minuts | 1035-1050 minuts |
| 1050-1065 minuts | 1065-1080 minuts |
| 1080-1095 minuts | 1095-1110 minuts |
| 1110-1125 minuts | 1125-1140 minuts |
| 1140-1155 minuts | 1155-1170 minuts |
| 1170-1185 minuts | 1185-1200 minuts |
| 1200-1215 minuts | 1215-1230 minuts |
| 1230-1245 minuts | 1245-1260 minuts |
| 1260-1275 minuts | 1275-1290 minuts |
| 1290-1305 minuts | 1305-1320 minuts |
| 1320-1335 minuts | 1335-1350 minuts |
| 1350-1365 minuts | 1365-1380 minuts |
| 1380-1395 minuts | 1395-1410 minuts |
| 1410-1425 minuts | 1425-1440 minuts |
| 1440-1455 minuts | 1455-1470 minuts |
| 1470-1485 minuts | 1485-1500 minuts |
| 1500-1515 minuts | 1515-1530 minuts |
| 1530-1545 minuts | 1545-1560 minuts |
| 1560-1575 minuts | 1575-1590 minuts |
| 1590-1605 minuts | 1605-1620 minuts |
| 1620-1635 minuts | 1635-1650 minuts |
| 1650-1665 minuts | 1665-1680 minuts |
| 1680-1695 minuts | 1695-1710 minuts |
| 1710-1725 minuts | 1725-1740 minuts |
| 1740-1755 minuts | 1755-1770 minuts |
| 1770-1785 minuts | 1785-1800 minuts |
| 1800-1815 minuts | 1815-1830 minuts |
| 1830-1845 minuts | 1845-1860 minuts |
| 1860-1875 minuts | 1875-1890 minuts |
| 1890-1905 minuts | 1905-1920 minuts |
| 1920-1935 minuts | 1935-1950 minuts |
| 1950-1965 minuts | 1965-1980 minuts |
| 1980-1995 minuts | 1995-2010 minuts |
| 2010-2025 minuts | 2025-2040 minuts |
| 2040-2055 minuts | 2055-2070 minuts |
| 2070-2085 minuts | 2085-2100 minuts |
| 2100-2115 minuts | 2115-2130 minuts |
| 2130-2145 minuts | 2145-2160 minuts |
| 2160-2175 minuts | 2175-2190 minuts |
| 2190-2205 minuts | 2205-2220 minuts |
| 2220-2235 minuts | 2235-2250 minuts |
| 2250-2265 minuts | 2265-2280 minuts |
| 2280-2295 minuts | 2295-2310 minuts |
| 2310-2325 minuts | 2325-2340 minuts |
| 2340-2355 minuts | 2355-2370 minuts |
| 2370-2385 minuts | 2385-2400 minuts |
| 2400-2415 minuts | 2415-2430 minuts |
| 2430-2445 minuts | 2445-2460 minuts |
| 2460-2475 minuts | 2475-2490 minuts |
| 2490-2505 minuts | 2505-2520 minuts |
| 2520-2535 minuts | 2535-2550 minuts |
| 2550-2565 minuts | 2565-2580 minuts |
| 2580-2595 minuts | 2595-2610 minuts |
| 2610-2625 minuts | 2625-2640 minuts |
| 2640-2655 minuts | 2655-2670 minuts |
| 2670-2685 minuts | 2685-2700 minuts |
| 2700-2715 minuts | 2715-2730 minuts |
| 2730-2745 minuts | 2745-2760 minuts |
| 2760-2775 minuts | 2775-2790 minuts |
| 2790-2805 minuts | 2805-2820 minuts |
| 2820-2835 minuts | 2835-2850 minuts |
| 2850-2865 minuts | 2865-2880 minuts |
| 2880-2895 minuts | 2895-2910 minuts |
| 2910-2925 minuts | 2925-2940 minuts |
| 2940-2955 minuts | 2955-2970 minuts |
| 2970-2985 minuts | 2985-3000 minuts |
| 3000-3015 minuts | 3015-3030 minuts |
| 3030-3045 minuts | 3045-3060 minuts |
| 3060-3075 minuts | 3075-3090 minuts |
| 3090-3105 minuts | 3105-3120 minuts |
| 3120-3135 minuts | 3135-3150 minuts |
| 3150-3165 minuts | 3165-3180 minuts |
| 3180-3195 minuts | 3195-3210 minuts |
| 3210-3225 minuts | 3225-3240 minuts |
| 3240-3255 minuts | 3255-3270 minuts |
| 3270-3285 minuts | 3285-3300 minuts |
| 3300-3315 minuts | 3315-3330 minuts |
| 3330-3345 minuts | 3345-3360 minuts |
| 3360-3375 minuts | 3375-3390 minuts |
| 3390-3405 minuts | 3405-3420 minuts |
| 3420-3435 minuts | 3435-3450 minuts |
| 3450-3465 minuts | 3465-3480 minuts |
| 3480-3495 minuts | 3495-3510 minuts |
| 3510-3525 minuts | 3525-3540 minuts |
| 3540-3555 minuts | 3555-3570 minuts |
| 3570-3585 minuts | 3585-3600 minuts |
| 3600-3615 minuts | 3615-3630 minuts |
| 3630-3645 minuts | 3645-3660 minuts |
| 3660-3675 minuts | 3675-3690 minuts |
| 3690-3705 minuts | 3705-3720 minuts |
| 3720-3735 minuts | 3735-3750 minuts |
| 3750-3765 minuts | 3765-3780 minuts |
| 3780-3795 minuts | 3795-3810 minuts |
| 3810-3825 minuts | 3825-3840 minuts |
| 3840-3855 minuts | 3855-3870 minuts |
| 3870-3885 minuts | 3885-3900 minuts |
| 3900-3915 minuts | 3915-3930 minuts |
| 3930-3945 minuts | 3945-3960 minuts |
| 3960-3975 minuts | 3975-3990 minuts |
| 3990-4005 minuts | 4005-4020 minuts |
| 4020-4035 minuts | 4035-4050 minuts |
| 4050-4065 minuts | 4065-4080 minuts |
| 4080-4095 minuts | 4095-4110 minuts |
| 4110-4125 minuts | 4125-4140 minuts |
| 4140-4155 minuts | 4155-4170 minuts |
| 4170-4185 minuts | 4185-4200 minuts |
| 4200-4215 minuts | 4215-4230 minuts |
| 4230-4245 minuts | 4245-4260 minuts |
| 4260-4275 minuts | 4275-4290 minuts |
| 4290-4305 minuts | 4305-4320 minuts |
| 4320-4335 minuts | 4335-4350 minuts |
| 4350-4365 minuts | 4365-4380 minuts |
| 4380-4395 minuts | 4395-4410 minuts |
| 4410-4425 minuts | 4425-4440 minuts |
| 4440-4455 minuts | 4455-4470 minuts |
| 4470-4485 minuts | 4485-4500 minuts |
| 4500-4515 minuts | 4515-4530 minuts |
| 4530-4545 minuts | 4545-4560 minuts |
| 4560-4575 minuts | 4575-4590 minuts |
| 4590-4605 minuts | 4605-4620 minuts |
| 4620-4635 minuts | 4635-4650 minuts |
| 4650-4665 minuts | 4665-4680 minuts |
| 4680-4695 minuts | 4695-4710 minuts |
| 4710-4725 minuts | 4725-4740 minuts |
| 4740-4755 minuts | 4755-4770 minuts |
| 4770-4785 minuts | 4785-4800 minuts |
| 4800-4815 minuts | 4815-4830 minuts |
| 4830-4845 minuts | 4845-4860 minuts |
| 4860-4875 minuts | 4875-4890 minuts |
| 4890-4905 minuts | 4905-4920 minuts |
| 4920-4935 minuts | 4935-4950 minuts |
| 4950-4965 minuts | 4965-4980 minuts |
| 4980-4995 minuts | 4995-5010 minuts |
| 5010-5025 minuts | 5025-5040 minuts |
| 5040-5055 minuts | 5055-5070 minuts |
| 5070-5085 minuts | 5085-5100 minuts |
| 5100-5115 minuts | 5115-5130 minuts |
| 5130-5145 minuts | 5145-5160 minuts |
| 5160-5175 minuts | 5175-5190 minuts |
| 5190-5205 minuts | 5205-5220 minuts |
| 5220-5235 minuts | 5235-5250 minuts |
| 5250-5265 minuts | 5265-5280 minuts |
| 5280-5295 minuts | 5295-5310 minuts |
| 5310-5325 minuts | 5325-5340 minuts |
| 5340-5355 minuts | 5355-5370 minuts |
| 5370-5385 minuts | 5385-5400 minuts |
| 5400-5415 minuts | 5415-5430 minuts |
| 5430-5445 minuts | 5445-5460 minuts |
| 5460-5475 minuts | 5475-5490 minuts |
| 5490-5505 minuts | 5505-5520 minuts |
| 5520-5535 minuts | 5535-5550 minuts |
| 5550-5565 minuts | 5565-5580 minuts |
| 5580-5595 minuts | 5595-5610 minuts |
| 5610-5625 minuts | 5625-5640 minuts |
| 5640-5655 minuts | 5655-5670 minuts |
| 5670-5685 minuts | 5685-5700 minuts |
| 5700-5715 minuts | 5715-5730 minuts |
| 5730-5745 minuts | 5745-5760 minuts |
| 5760-5775 minuts | 5775-5790 minuts |
| 5790-5805 minuts | 5805-5820 minuts |
| 5820-5835 minuts | 5835-5850 minuts |
| 5850-5865 minuts | 5865-5880 minuts |
| 5880-5895 minuts | 5895-5910 minuts |
| 5910-5925 minuts | 5925-5940 minuts |
| 5940-5955 minuts | 5955-5970 minuts |
| 5970-5985 minuts | 5985-6000 minuts |
| 6000-6015 minuts | 6015-6030 minuts |
| 6030-6045 minuts | 6045-6060 minuts |
| 6060-6075 minuts | 6075-6090 minuts |
| 6090-6105 minuts | 6105-6120 minuts |
| 6120-6135 minuts | 6135-6150 minuts |
| 6150-6165 minuts | 6165-6180 minuts |
| 6180-6195 minuts | 6195-6210 minuts |
| 6210-6225 minuts | 6225-6240 minuts |
| 6240-6255 minuts | 6255-6270 minuts |
| 6270-6285 minuts | 6285-6300 minuts |
| 6300-6315 minuts | 6315-6330 minuts |
| 6330-6345 minuts | 6345-6360 minuts |
| 6360-6375 minuts | 6375-6390 minuts |
| 6390-6405 minuts | 6405-6420 minuts |
| 6420-6435 minuts | 6435-6450 minuts |
| 6450-6465 minuts | 6465-6480 minuts |
| 6480-6495 minuts | 6495-6510 minuts |
| 6510-6525 minuts | 6525-6540 minuts |
| 6540-6555 minuts | 6555-6570 minuts |
| 6570-6585 minuts | 6585-6600 minuts |
| 6600-6615 minuts | 6615-6630 minuts |
| 6630-6645 minuts | 6645-6660 minuts |
| 6660-6675 minuts | 6675-6690 minuts |
| 6690-6705 minuts | 6705-6720 minuts |
| 6720-6735 minuts | 6735-6750 minuts |
| 6750-6765 minuts | 6765-6780 minuts |
| 6780-6795 minuts | 6795-6810 minuts |
| 6810-6825 minuts | 6825-6840 minuts |
| 6840-6855 minuts | 6855-6870 minuts |
| 6870-6885 minuts | 6885-6900 minuts |
| 6900-6915 minuts | 6915-6930 minuts |
| 6930-6945 minuts | 6945-6960 minuts |
| 6960-6975 minuts | 6975-6990 minuts |
| 6990-7005 minuts | 7005-7020 minuts |
| 7020-7035 minuts | 7035-7050 minuts |
| 7050-7065 minuts | 7065-7080 minuts |
| 7080-7095 minuts | 7095-7110 minuts |
| 7110-7125 minuts | 7125-7140 minuts |
| 7140-7155 minuts | 7155-7170 minuts |
| 7170-7185 minuts | 7185-7200 minuts |
| 7200-7215 minuts | 7215-7230 minuts |
| 7230-7245 minuts | 7245-7260 minuts |
| 7260-7275 minuts | 7275-7290 minuts |
| 7290-7305 minuts | 7305-7320 minuts |
| 7320-7335 minuts | 7335-7350 minuts |
| 7350-7365 minuts | 7365-7380 minuts |
| 7380-7395 minuts | 7395-7410 minuts |
| 7410-7425 minuts | 7425-7440 minuts |
| 7440-7455 minuts | 7455-7470 minuts |
| 7470-7485 minuts | 7485-7500 minuts |
| 7500-7515 minuts | 7515-7530 minuts |
| 7530-7545 minuts | 7545-7560 minuts |
| 7560-7575 minuts | 7575-7590 minuts |
| 7590-7605 minuts | 7605-7620 minuts |
| 7620-7635 minuts | 7635-7650 minuts |
| 7650-7665 minuts | 7665-7680 minuts |
| 7680-7695 minuts | 7695-7710 minuts |
| 7710-7725 minuts | 7725-7740 minuts |
| 7740-7755 minuts | 7755-7770 minuts |
| 7770-7785 minuts | 7785-7800 minuts |
| 7800-7815 minuts | 7815-7830 minuts |
| 7830-7845 minuts | 7845-7860 minuts |
| 7860-7875 minuts | 7875-7890 minuts |
| 7890-7905 minuts | 7905-7920 minuts |
| 7920-7935 minuts | 7935-7950 minuts |
| 7950-7965 minuts | 7965-7980 minuts |
| 7980-7995 minuts | 7995-8010 minuts |
| 8010-8025 minuts | 8025-8040 minuts |
| 8040-8055 minuts | 8055-8070 minuts |
| 8070-8085 minuts | 8085-8100 minuts |
| 8100-8115 minuts | 8115-8130 minuts |
| 8130-8145 minuts | 8145-8160 minuts |
| 8160-8175 minuts | 8175-8190 minuts |
| 8190-8205 minuts | 8205-8220 minuts |
| 8220-8235 minuts | 8235-8250 minuts |
| 82 | |

| ELEMENETS VULNERABLES | |
|-----------------------|------------------------------------|
| Masia | Estació ferroviària |
| Urbanització | Indústria - Polígon industrial |
| Nucli aïllat | Abocador - Gestió de residus altre |
| Ajuntament | Càmping |
| Correu | Hotel |
| Biblioteca | Parc |
| Centre Cívic | Zona d'espai - zona de picnic |
| Camp poliesportiu | Zona d'interès altre |
| Piscina aire lliure | Zona de bany |
| Escola bressol | Benzinera |
| Escola | Deixalleria |
| CAP | Mercat |
| Cementiri | Restaurant |
| Centre de culte | Centre comercial |
| Equipaments singulars | |
| Aparcament | Mercat no sedentari |

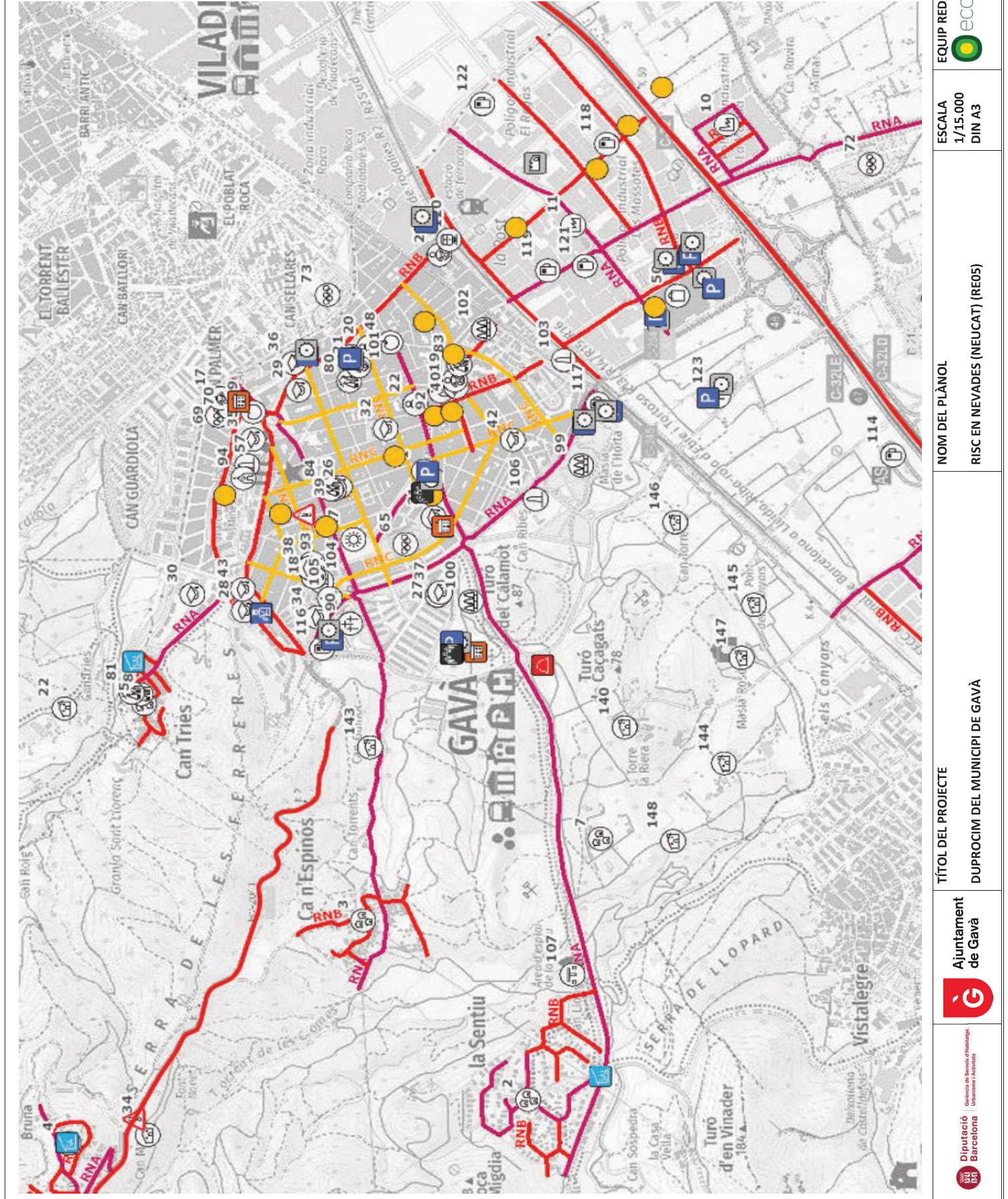
| ELEMENETS DE PROTECCIÓ CIVIL (GENERALS/ESPECÍFICS DEL RISC) | |
|---|---|
| Centre d'acollida | Ruta de neteja de prioritat molt alta (RNA) |
| Est. meteorològica | Ruta de neteja de prioritat alta (RNB) |
| CECOPAL | Ruta de neteja de prioritat mitjana (RNC) |
| Polícia Local | Ruta de neteja de prioritat baixa (RND) |
| Bombers | Talls de trànsit |
| Magatzem ADF | Punt conflictiu |
| Magatzem municipal | Col·locació de cadenes |
| Centre recepció alumnes | Element potencialment vulnerable |
| Zones d'aparcament | |

| INFORMACIÓ ESPECÍFICA DEL RISC (Font: Mapa de Protecció Civil de Catalunya) | |
|---|--|
| Subestacions elèctriques | |
| Estacions de gas/ instal·lacions de gas | |
| Vies prioritàries | |



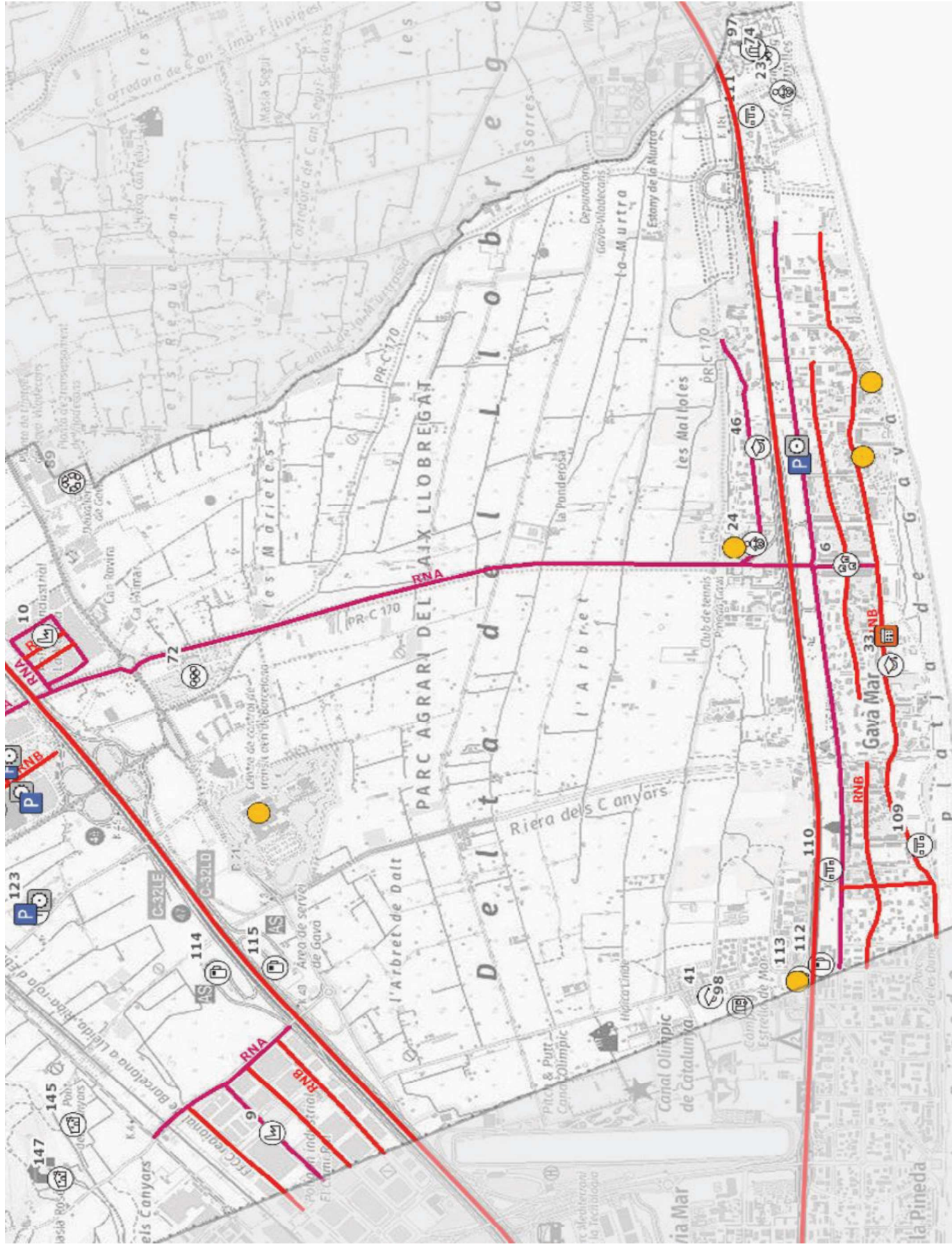
| | | | | | | |
|-------------------------------|--|--|-------------------------------------|---------------------------|--------------------|------------------------|
| Ajuntament de Gava | TÍTOL DEL PROJECTE DUPROCIM DEL MUNICIPI DE GAVA | NOM DEL PLÀNOL RISC EN NEVADES (NEUCAT) (RE05) | ESCALA 1/20.000 DIN A3 | EQUIP REDACTOR | FEBRER 2023 | PLÀNOL NÚM. 4.1 |
| | | | | | ARXIU | FULL 1 de 3 |




| ELEMENETS VULNERABLES | |
|---|--|
| Massia Urbanització Nucli aïllat Ajuntament Correu Biblioteca Centre Cívic Camp poliesportiu Piscina aire lliure Escola bressol Escola CAP Cementiri Centre de culte Equipaments singulars Aparcament Mercat no sedentari | Estació ferroviària Indústria - Polígon industrial Abocador - Gestió de residus altre Càmping Hotel Parc Zona d'espai - zona de picnic Zona d'interès altre Zona de bany Benzineria Derralleria Mercat Restaurant Centre comercial |
| ELEMENETS DE PROTECCIÓ CIVIL (GENERALS/ESPECÍFICS DEL RISC) | |
| Centre d'acollida Est. meteorològica CECOPAL Policia Local Bombers Magatzem ADF Magatzem municipal Centre recepció alumnes Zones d'aparcament | Ruta de neteja de prioritat molt alta (RNA) Ruta de neteja de prioritat alta (RNB) Ruta de neteja de prioritat mitjana (RNC) Ruta de neteja de prioritat baixa (RND) Talls de trànsit Punt conflictiu Col·locació de cadenes Element potencialment vulnerable |
| INFORMACIÓ ESPECÍFICA DEL RISC (Font: Mapa de Protecció Civil de Catalunya) | |
| Subestacions elèctriques Estacions de gas/instal·lacions de gas Vies prioritàries | |



| | | | | | |
|--|--|---|---------------------------|-------------------------------|---------------------------------------|
| TÍTOL DEL PROJECTE DUPROCIM DEL MUNICIPI DE GAVÀ | NOM DEL PLÀNOL RISC EN NEVADES (NEUCAT) (RE05) | ESCALA 1/15.000 DIN A3 | EQUIP REDACTOR | FEBRER 2023 | PLÀNOL NÚM. 4.2 FULL 2 de 3 |
| | | Diputació Barcelona Gencova de Serveis d'Iniciativa Urbana i Activitats | | Ajuntament de Gava | |

| ELEMENTS VULNERABLES | |
|---|---|
| Masia | Estació ferroviària |
| Urbanització | Indústria - Polígon industrial |
| Nucli aïllat | Abocador - Gestió de residus altre |
| Ajuntament | Càmping |
| Correus | Hotel |
| Biblioteca | Parc |
| Centre Cívic | Zona d'espai - zona de picnic |
| Camp poliesportiu | Zona d'interès altre |
| Piscina aire lliure | Zona de bany |
| Escola bressol | Benzinera |
| Escola | Deixalleria |
| CAP | Mercat |
| Cementiri | Restaurant |
| Centre de culte | Centre comercial |
| Equipaments singulars | Mercat no sedentari |
| Aparcament | |
| ELEMENTS DE PROTECCIÓ CIVIL (GENERALS/ESPECÍFICS DEL RISC) | |
| Centre d'acollida | Ruta de neteja de prioritat molt alta (RNA) |
| Est. meteorològica | Ruta de neteja de prioritat alta (RNB) |
| CECOPAL | Ruta de neteja de prioritat mitjana (RNC) |
| Polícia Local | Ruta de neteja de prioritat baixa (RND) |
| Bombers | Talls de trànsit |
| Magatzem ADF | Punt conflictiu |
| Magatzem municipal | Col·locació de cadenes |
| Centre recepció alumnes | Element potencialment vulnerable |
| Zones d'aparcament | |
| INFORMACIÓ ESPECÍFICA DEL RISC (Font: Mapa de Protecció Civil de Catalunya) | |
| Subestacions elèctriques | |
| Estacions de gas/ instal·lacions de gas | |
| Vies prioritàries | |



| | | | |
|--|---|---|--|
|  Diputació Barcelona Gencova de Serveis d'Història Urbana i Actiuatza |  Ajuntament de Gava | TÍTOL DEL PROJECTE | |
| | | RISC EN NEVADES (NEUCAT) (RE05) | |
| DUPROCIM DEL MUNICIPI DE GAVA | | NOM DEL PLÀNOL | |
| ESCALA 1/15.000 DIN A3 | | EQUIP REDACTOR  ecostudi | |
| FEBRER 2023 | | PLÀNOL NÚM. 4.3 | |
| ARXIU | | FULL 3 de 3 | |

| ELEMENTS VULNERABLES | |
|----------------------|------------------------------------|
| | Masia |
| | Urbanització |
| | Nucli aïllat |
| | Ajuntament |
| | Correu |
| | Biblioteca |
| | Centre Cívic |
| | Camp poliesportiu |
| | Piscina aire lliure |
| | Escola bressol |
| | Escola |
| | CAP |
| | Cementiri |
| | Centre de culte |
| | Equipaments singulars |
| | Aparcament |
| | Mercat no sedentari |
| | Estació ferroviària |
| | Indústria - Polígon industrial |
| | Abocador - Gestió de residus altre |
| | Càmping |
| | Hotel |
| | Parc |
| | Zona d'espai - zona de picnic |
| | Zona d'interès altre |
| | Zona de bany |
| | Benzineria |
| | Detergents |
| | Mercat |
| | Restaurant |
| | Centre comercial |
| | Mercat no sedentari |

| ELEMENTS DE PROTECCIÓ CIVIL (GENERALS/ESPECÍFICS DEL RISC) | |
|--|-------------------------|
| | Centre d'acollida |
| | Est. meteorològica |
| | CECOPAL |
| | Policia Local |
| | Bombers |
| | Magatzem ADF |
| | Magatzem municipal |
| | Centre recepció alumnes |

| INFORMACIÓ ESPECÍFICA DEL RISC (Font: Mapa de Protecció Civil de Catalunya) | |
|---|--------------------------------|
| | Instal·lacions aeronàutiques |
| | Aeroport |
| | Aeròdrom |
| | Heliport |
| | Zones d'emergència aeronàutica |
| | Zona I |
| | Zona II |



| | |
|-----------------|-------------|
| EQUIP REDACTOR | ecostudi |
| DATA | FEBRER 2023 |
| PLÀNOL NÚM. 5.1 | FULL 1 de 1 |

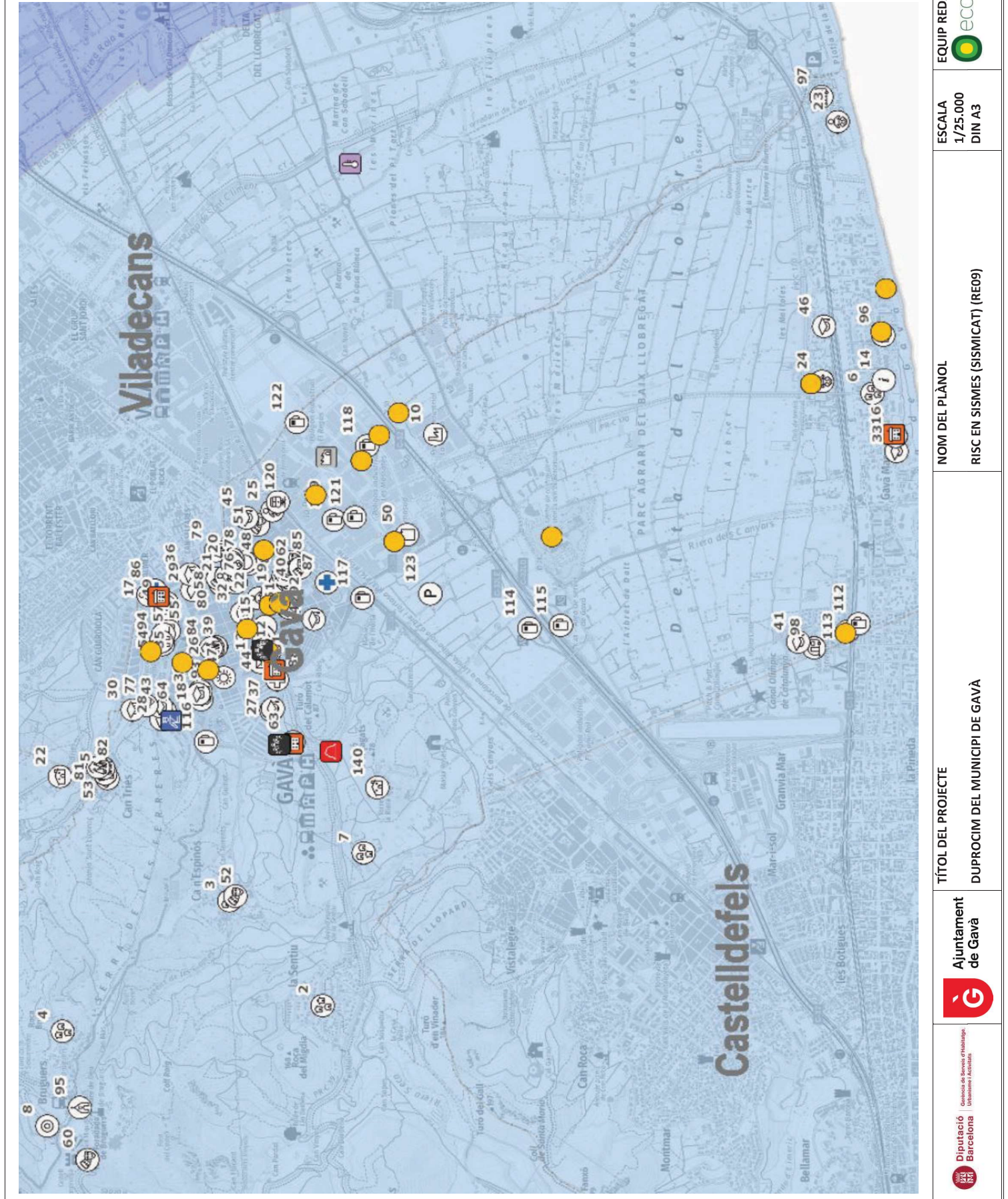
| | |
|--------|----------|
| ESCALA | 1/20.000 |
| DIN A3 | |



| | |
|----------------|----------------------------------|
| NOM DEL PLÀNOL | RISC AERONÀUTIC (AEROCAT) (RE07) |
|----------------|----------------------------------|

| | |
|--------------------|-------------------------------|
| TÍTOL DEL PROJECTE | DUPROCIM DEL MUNICIPI DE GAVA |
|--------------------|-------------------------------|

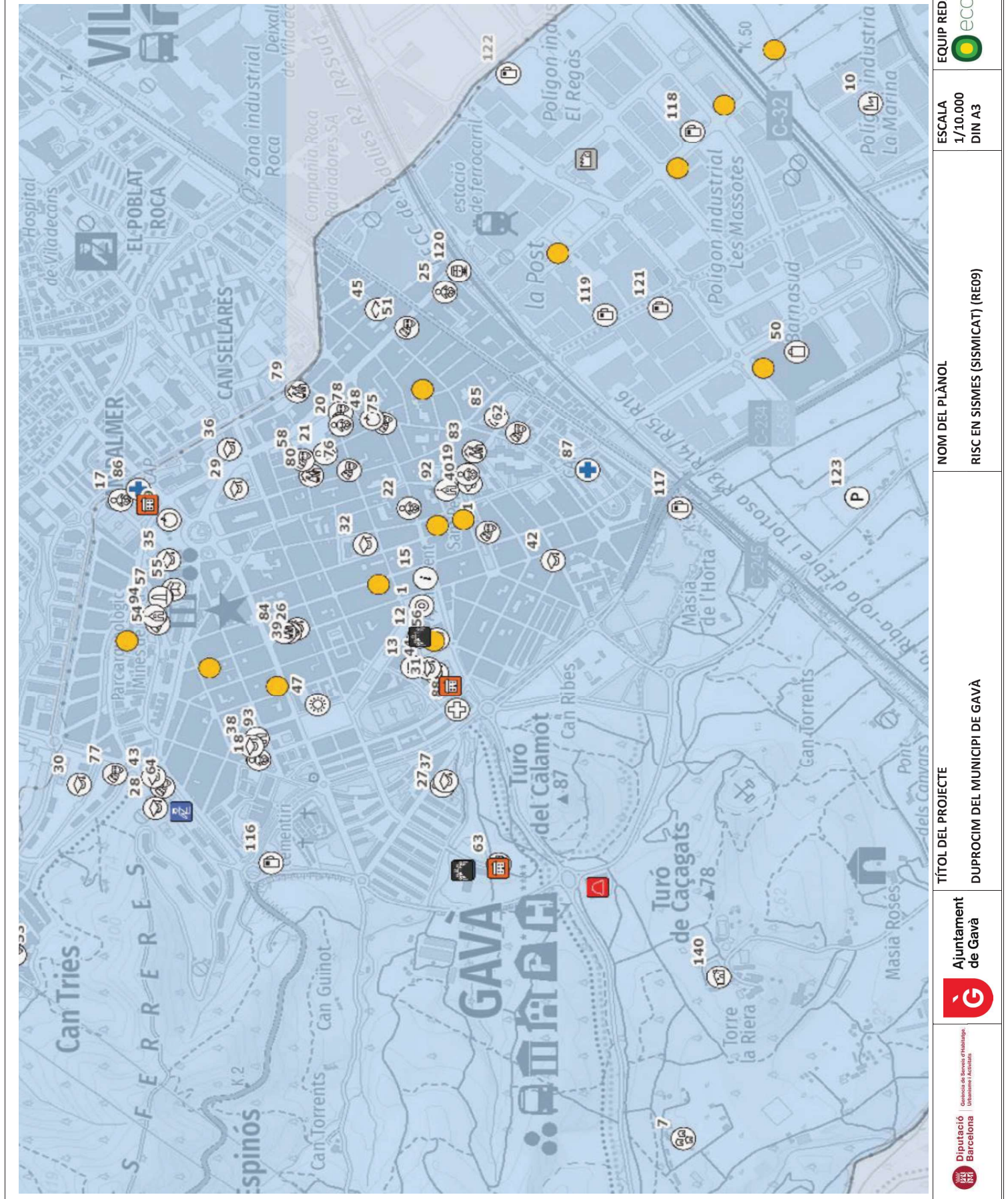





| ELEMENETS VULNERABLES | |
|---|--|
| <ul style="list-style-type: none"> Masia Urbanització Nucli aïllat Ajuntament Correu Biblioteca Centre Cívic Camp poliesportiu Piscina aire lliure Escola bressol Escola CAP Cementiri Centre de culte Equipaments singulars Aparcament | <ul style="list-style-type: none"> Estació ferroviària Indústria - Polígon industrial Abocador - Gestió de residus altre Camping Hotel Parc Zona d'esplai - zona de picnic Zona d'interès altre Zona de bany Benzinera Deixalleria Mercat Restaurant Centre comercial Mercat no sedentari |
| ELEMENETS DE PROTECCIÓ CIVIL (GENERALS/ESPECÍFICS DEL RISC) | |
| <ul style="list-style-type: none"> Centre d'acollida Est. meteorològica CECOPAL Polícia Local Bombers Magatzem ADF | <ul style="list-style-type: none"> Element potencialment vulnerable Magatzem municipal Centre recepció alarmes |
| INFORMACIÓ ESPECÍFICA DEL RISC (Font: Mapa de Protecció Civil de Catalunya) | |
| <ul style="list-style-type: none"> Intensitat sísmica V-VI VI VI-VII VII VII-VIII VIII VIII | |



| | | | | | | | |
|---|---|-------------------------------|----------------------------------|--------------------|----------------|-------------|-----------------|
|  Diputació Barcelona Gabinet de Serveis d'Història i Urbanisme i Territori |  Ajuntament de Gava | TÍTOL DEL PROJECTE | NOM DEL PLÀNOL | ESCALA | EQUIP REDACTOR | FEBRER 2023 | PLÀNOL NÚM. 7.1 |
| | | DUPROCIM DEL MUNICIPI DE GAVA | RISC EN SISMES (SISMICAT) (RE09) | 1/25.000 DIN A3 | ecostudi | ARXIU | FULL 1 de 2 |

| ELEMENTS VULNERABLES | | | | | | | | |
|--|--|------|----|--------|-----|----------|------|------|
| <ul style="list-style-type: none"> Masia Urbanització Nucli aïllat Ajuntament Correus Biblioteca Centre Cívic Camp poliesportiu Piscina aire lliure Escola bressol Escola CAP Cementiri Centre de culte Equipaments singulars Aparcament | <ul style="list-style-type: none"> Estació ferroviària Indústria - Polígon industrial Abocador - Gestió de residus altre Càmping Hotel Parc Zona d'esplai - zona de picnic Zona d'interès altre Zona de bany Benzinera Deixalleria Mercat Restaurant Centre comercial Mercat no sedentari | | | | | | | |
| ELEMENTS DE PROTECCIÓ CIVIL (GENERALS/ESPECÍFICS DEL RISC) | | | | | | | | |
| <ul style="list-style-type: none"> Centre d'acollida Est. meteorològica CECOPAL Polícia Local Bombers Magatzem ADF | <ul style="list-style-type: none"> Element potencialment vulnerable Magatzem municipal Centre recepció alarms | | | | | | | |
| INFORMACIÓ ESPECÍFICA DEL RISC (Font: Mapa de Protecció Civil de Catalunya) | | | | | | | | |
| Intenstar sísmica <table border="1"> <tr><td>V-VI</td></tr> <tr><td>VI</td></tr> <tr><td>VI-VII</td></tr> <tr><td>VII</td></tr> <tr><td>VII-VIII</td></tr> <tr><td>VIII</td></tr> <tr><td>VIII</td></tr> </table> | | V-VI | VI | VI-VII | VII | VII-VIII | VIII | VIII |
| V-VI | | | | | | | | |
| VI | | | | | | | | |
| VI-VII | | | | | | | | |
| VII | | | | | | | | |
| VII-VIII | | | | | | | | |
| VIII | | | | | | | | |
| VIII | | | | | | | | |



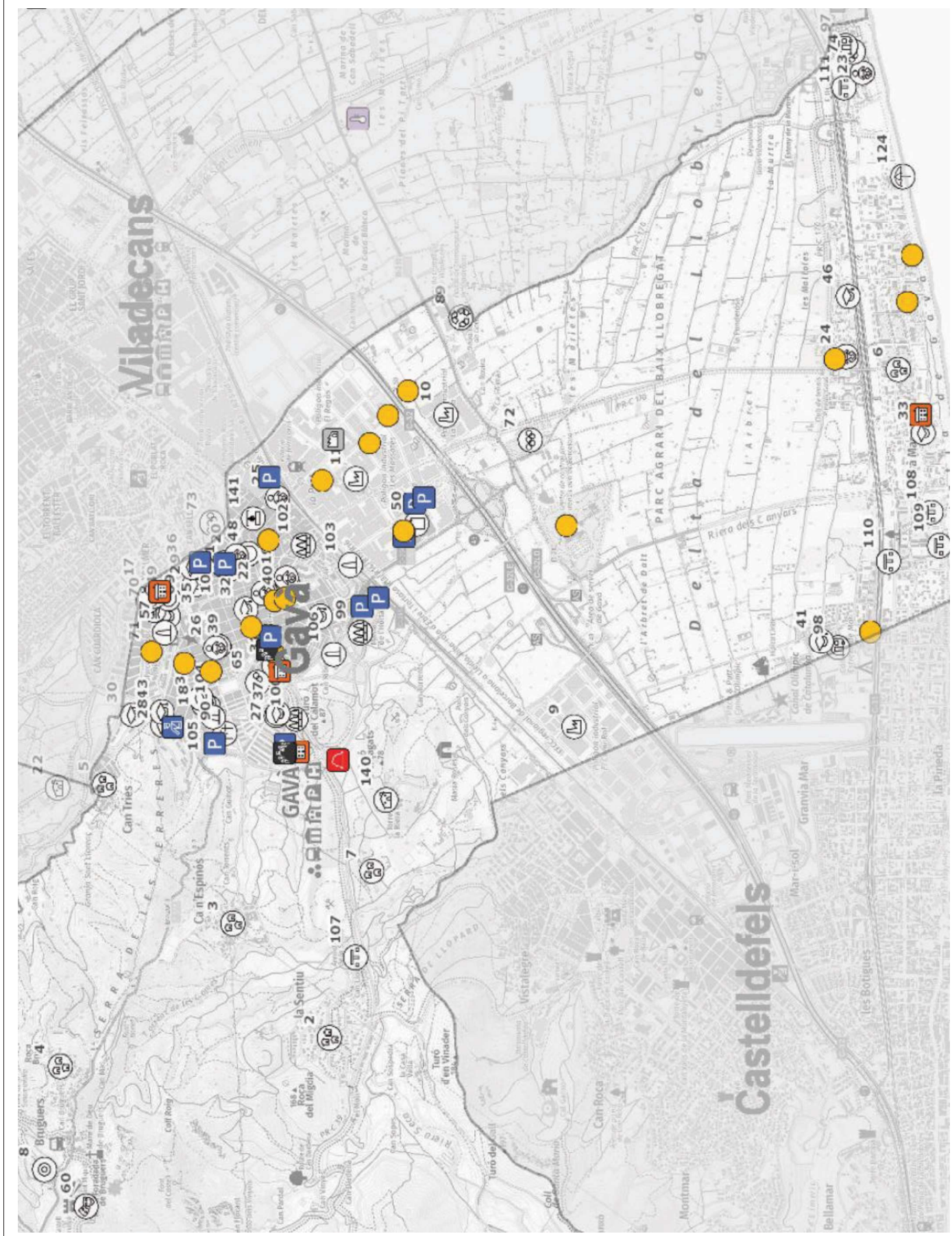
| | | | | | | | |
|---|---|--|---|-------------------------------------|--|--------------------|------------------------|
|  Diputació Barcelona Gènesis de Serveis d'Història i Urbanisme i Territori |  Ajuntament de Gava | TÍTOL DEL PROJECTE DUPROCIM DEL MUNICIPI DE GAVÀ | NOM DEL PLÀNOL RISC EN SISMES (SISMICAT) (RE09) | ESCALA 1/10.000 DIN A3 | EQUIP REDACTOR  ecostudi | FEBRER 2023 | PLÀNOL NÚM. 7.2 |
| | | | | | | ARXIU | FULL 2 de 2 |

| ELEMENTS VULNERABLES | |
|----------------------|------------------------------------|
| | Masia |
| | Urbanització |
| | Nucli aïllat |
| | Ajuntament |
| | Correu |
| | Biblioteca |
| | Centre Cívic |
| | Camp poliesportiu |
| | Piscina aire lliure |
| | Escola bressol |
| | Escola |
| | CAP |
| | Cementiri |
| | Centre de culte |
| | Equipaments singulars |
| | Aparcament |
| | Estació ferroviària |
| | Indústria - Polígon industrial |
| | Abocador - Gestió de residus altre |
| | Càmping |
| | Hotel |
| | Parc |
| | Zona d'esplai - zona de picnic |
| | Zona d'interès altre |
| | Zona de bany |
| | Benzineria |
| | Dèixalleria |
| | Mercat |
| | Restaurant |
| | Centre comercial |
| | Mercat no sedentari |

| ELEMENTS DE PROTECCIÓ CIVIL (GENERALS/ESPECÍFICS DEL RISC) | |
|--|----------------------------------|
| | Element potencialment vulnerable |
| | Magatzem municipal |
| | Centre recepció alarmes |
| | Centre d'acollida |
| | Est. meteorològica |
| | CECOPAL |
| | Policia Local |
| | Bombers |
| | Magatzem ADF |

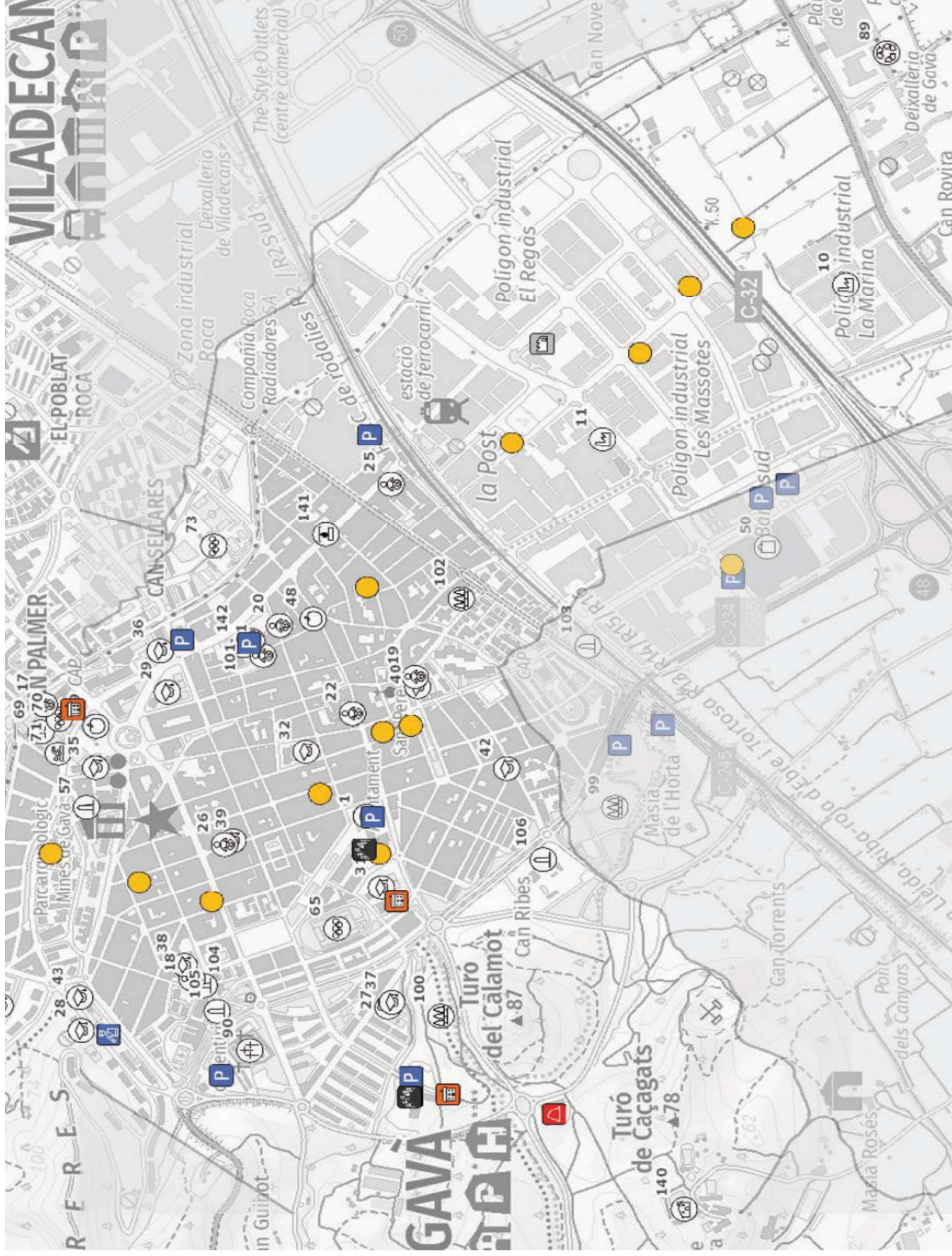
| INFORMACIÓ ESPECÍFICA DEL RISC | |
|--------------------------------|--|
| | |
| | |

| | |
|-------------|-----------------|
| FEBRER 2023 | PLÀNOL NÚM. 8.1 |
| ARXIU | FULL 1 de 2 |



| | |
|------------------------|--|
| ESCALA 1/25.000 DIN A3 | EQUIP REDACTOR |
| NOM DEL PLÀNOL | REI1. RISC PER VENTADES. VISTA GENERAL |
| TÍTOL DEL PROJECTE | DUPROCIM DEL MUNICIPI DE GAVA |
| | |

| ELEMENTS VULNERABLES | |
|---|---|
| Massia Urbanització Nucli aïllat Ajuntament Correu Biblioteca Centre Civic Camp poliesportiu Piscina aire lliure Escola bressol Escola CAP Cementiri Centre de culte Equipaments singulars Aparcament Estació ferroviària Indústria - Polígon industrial Abocador - Gestió de residus altre Càmping Hotel Parc Zona d'esplai - zona de picnic Zona d'interès altre Zona de bany Benzineria Deixalleria Mercat Restaurant Centre comercial Mercat no sedentari | Element potencialment vulnerable Magatzem municipal Centre recepció alumnes Centre d'acollida Est. meteorològica CECOPAL Policia Local Bombers Magatzem ADF |
| ELEMENTS DE PROTECCIÓ CIVIL (GENERALS/ESPECÍFICS DEL RISC) | |
| INFORMACIÓ ESPECÍFICA DEL RISC | |

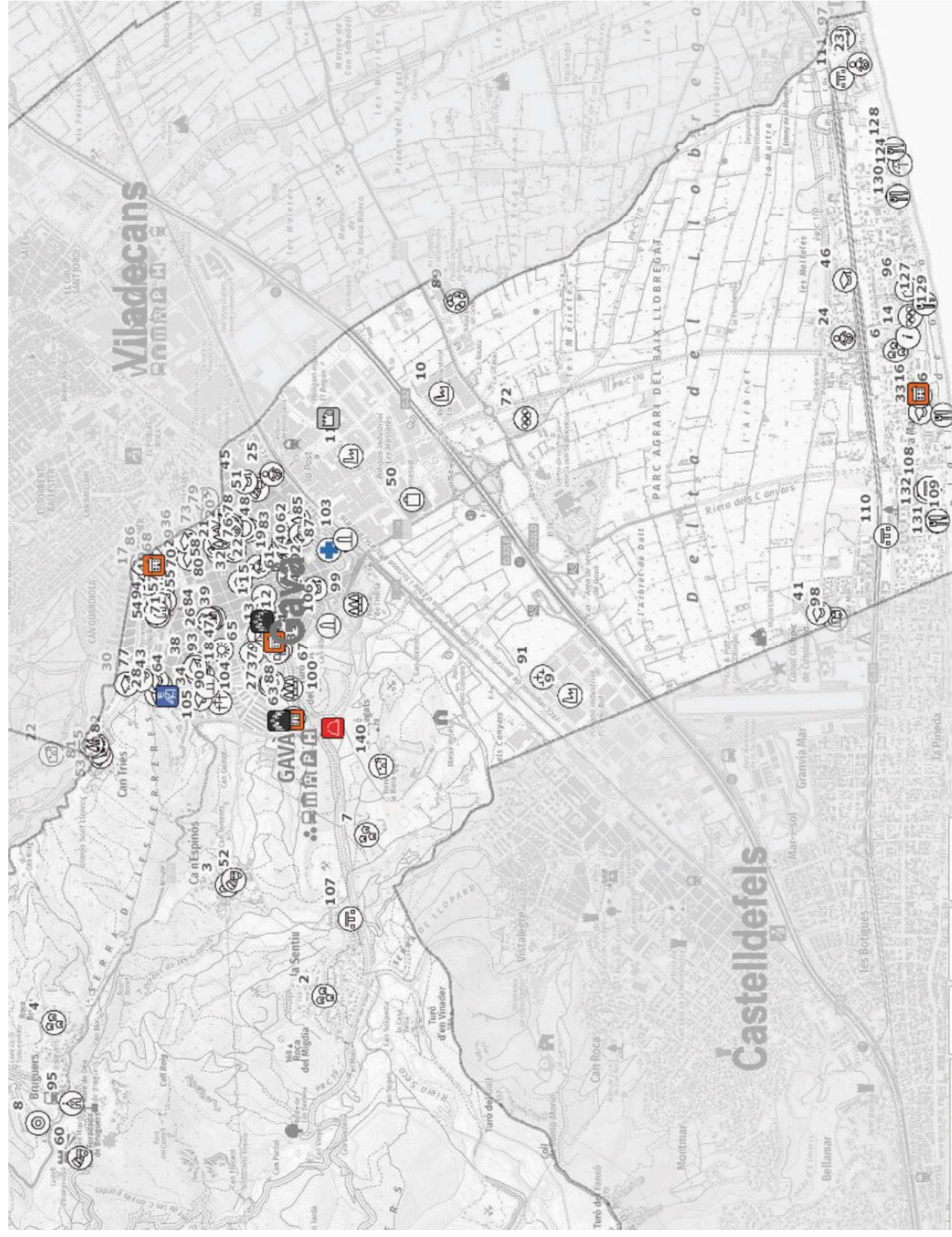


| | | | | |
|---|--------------------|--------------------|--|--|
| Diputació Barcelona <small>Generalitat de Catalunya Urbanisme i Activitats</small> | Ajuntament de Gava | TÍTOL DEL PROJECTE | DUPROCI M DEL MUNICIPI DE GAVA | |
| | | NOM DEL PLÀNOL | RE11. RISC PER VENTADES. AMPLIACIÓ NUCLI | |
| ecOSTUDI | ESCALA | 1/10.000 DIN A3 | | |
| | FEBRER 2023 | EQUIP REDACTOR | | |
| PLÀNOL NÚM. 8.2 | ARXIU | | FULL 2 de 2 | |

| ELEMENTS VULNERABLES | |
|----------------------|------------------------------------|
| | Masia |
| | Urbanització |
| | Nucli aïllat |
| | Ajuntament |
| | Correu |
| | Biblioteca |
| | Centre Cívic |
| | Camp poliesportiu |
| | Piscina aire lliure |
| | Escola bressol |
| | Escola |
| | CAP |
| | Cementiri |
| | Centre de culte |
| | Equipaments singulars |
| | Aparcament |
| | Estació ferroviària |
| | Indústria - Polígon industrial |
| | Abocador - Gestió de residus altre |
| | Càmping |
| | Hotel |
| | Parc |
| | Zona d'espai - zona de picnic |
| | Zona d'interès altre |
| | Zona de bany |
| | Benzineria |
| | Dèixeria |
| | Mercat |
| | Restaurant |
| | Centre comercial |
| | Mercat no sedentari |

| ELEMENTS DE PROTECCIÓ CIVIL (GENERALS/ESPECÍFICS DEL RISC) | |
|--|-------------------------|
| | Centre d'acollida |
| | Est. meteorològica |
| | CECOPAL |
| | Policia Local |
| | Bombers |
| | Magatzem ADF |
| | Magatzem municipal |
| | Centre recepció alumnes |

| INFORMACIÓ ESPECÍFICA DEL RISC | |
|--------------------------------|--|
| | |
| | |



| |
|-----------------|
| PLÀNOL NÚM. 9.1 |
| FULL 1 de 2 |

| | |
|----------------|----------|
| EQUIP REDACTOR | ecostudi |
|----------------|----------|

| | |
|--------|----------|
| ESCALA | 1/25.000 |
| DIN A3 | |

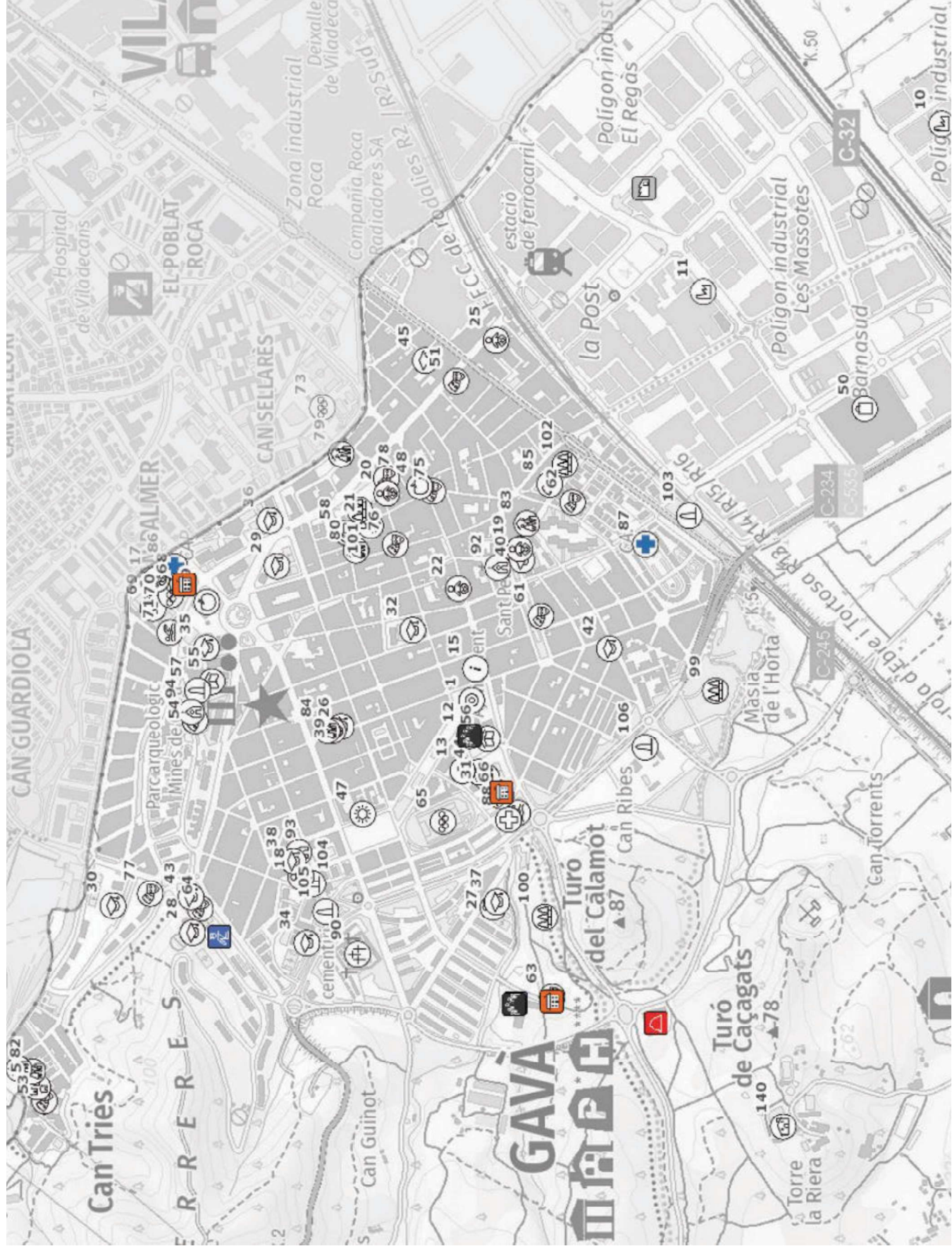
| | |
|----------------|------------------------------------|
| NOM DEL PLÀNOL | RISC ESPECIAL PER PANDEMIES (RE12) |
|----------------|------------------------------------|

| | |
|--------------------|-------------------------------|
| TÍTOL DEL PROJECTE | DUPROCIM DEL MUNICIPI DE GAVA |
|--------------------|-------------------------------|


| |
|--------------------|
| Ajuntament de Gava |
|--------------------|

Diputació Barcelona
 Gencova de Serveis d'Història Urbana i Actiuatza


| ELEMENETS VULNERABLES | |
|--|---|
| Masia Urbanització Nucli aïllat Ajuntament Correu Biblioteca Centre Cívic Camp poliesportiu Piscina aire lliure Escola bressol Escola CAP Cementiri Centre de culte Equipaments singulars Aparcament Mercat no sedentari | Estació ferroviària Indústria - Polígon industrial Abocador - Gestió de residus altre Camping Hotel Parc Zona d'esplai - zona de picnic Zona d'interès altre Zona de bany Benzinera Deixalleria Mercat Restaurant Centre comercial |
| ELEMENETS DE PROTECCIÓ CIVIL (GENERALS/ESPECÍFICS DEL RISC) | |
| Centre d'acollida Est. meteorològica CECOPAL Policia Local Bombers Magatzem ADF Magatzem municipal Centre recepció alumnes | Mercat no sedentari |
| INFORMACIÓ ESPECÍFICA DEL RISC | |
| | |



| | | | | | | |
|---|--|---|-------------------------------------|-----------------------------------|--------------------|---------------------------------------|
| Diputació Barcelona Gencat Ajuntament de Gava | TÍTOL DEL PROJECTE DUPROCIM DEL MUNICIPI DE GAVA | NOM DEL PLÀNOL RISC ESPECIAL PER PANDEMIES (RE12) | ESCALA 1/10.000 DIN A3 | EQUIP REDACTOR ecostudi | FEBRER 2023 | PLÀNOL NÚM. 9.2 FULL 2 de 2 |
| | | | | ARXIU | | |


| | | |
|---|---|---|
|  <p>Ajuntament de Gavà</p> | <p>Gavà</p> <p>DOCUMENT ÚNIC DE PROTECCIÓ CIVIL MUNICIPAL (DUPROCIM)</p> | <p>Data: 7 febrer de 2023</p> <p>Revisió: 1</p> |
|---|---|---|

Annexos

| | | |
|---|--|--------------------------------------|
|  | Gavà DOCUMENT ÚNIC DE PROTECCIÓ CIVIL MUNICIPAL (DUPROCIM) | Data: 7 febrer de 2023 Revisió: 1 |
|---|--|--------------------------------------|

Annex I. Criteris d'activació dels plans de protecció civil de la Generalitat


| RISC | SITUACIÓ | FASES DEL PLA |
|--|--|------------------|
| RT02. Accidents en el transport de viatgers per ferrocarril | <ul style="list-style-type: none"> -Evacuació dels usuaris de trens a les zones de vies obertes i en general fora de túnels, viaductes, ponts, estacions suburbanes (tancades) o estacions principals. -Altres operatives de protecció a usuaris (inclòs allotjament i trasllat de passatgers) que no requereixin intervenció general dels serveis d'emergència (i que no corresponguin a un supòsit de fase d'alerta). -Afectacions a infraestructura o al servei ferroviari per riscos externs o interns que puguin suposar alteració del servei ferroviari (tall concret de línia) però no afectació generalitzada. -Aturades de trens a túnels, ponts i viaductes per causes tècniques quan les empreses ferroviàries considerin que els temps d'aturada poden suposar una situació de risc directament per als usuaris o que aquests puguin generar la situació de risc amb el seu comportament. -Atropellaments d'una persona que suposi aturada de la línia. -Amenaça de bomba o de provocar dany col·lectiu a infraestructures quan el Cos de Mossos d'Esquadra trobi indicis que faci necessari valorar la seva fiabilitat. -Registre massiu de trucades d'usuaris al 112 reportant incidències al servei o infraestructures. | PREALERTA |
| | <ul style="list-style-type: none"> -Accident ferroviari (xoc, descarrilament o altres) on estigui implicat almenys un comboi de passatgers i es produeixin ferits lleus però no víctimes mortals ni un nombre elevat de ferits greus (no múltiples víctimes). -Qualsevol situació de risc col·lectiu amb afectació general a la població amb ferits lleus però no víctimes mortals ni nombre elevat de ferits greus. -Incendi a túnels o estacions tancades que no estigui immediatament controlat i suposi l'afectació real o potencial a usuaris, o la seva evacuació. -Amenaces terroristes o de bomba a la infraestructura considerades fiables. -Evacuació d'usuaris a túnels, ponts, viaductes, estacions soterrànies i principals. -Transbordament de passatgers a túnels, ponts o viaductes. -Altres operatives de protecció a usuaris (inclòs l'allotjament i trasllat massiu de passatgers) amb intervenció general dels serveis d'emergència. -Aplicació de transport alternatiu al servei habitual quan sota criteri tècnic suposin l'alteració de la normalitat i requereixin mesures extraordinàries de coordinació (habilitació extraordinària d'espai física permanent i reordenació i control de la circulació) fins a assolir una situació de normalitat transitòria. -Comportaments anti-socials per part dels usuaris que suposin un risc imminent per a la població i per tant una possible emergència, quan així es valori tècnicament en especial per part del grup d'ordre. -Afectació directa generalitzada a les vies per riscos externs amb tall general de línies i risc per a la població, però sense ferits greus ni víctimes mortals: <ul style="list-style-type: none"> 1-Riscos naturals: meteorològics (nevades, inundacions, ventades, temporals de mar, i altres), esllavissades, subsidències, i altres. 2-Riscos tecnològics (risc químic en instal·lacions amb substàncies perilloses, accident en el transport de mercaderies perilloses, ...). | ALERTA |

| | | |
|---|--|--------------------------------------|
|  | Gavà DOCUMENT ÚNIC DE PROTECCIÓ CIVIL MUNICIPAL (DUPROCIM) | Data: 7 febrer de 2023 Revisió: 1 |
|---|--|--------------------------------------|

| RISC | SITUACIÓ | FASES DEL PLA |
|------|--|---------------------|
| | <ul style="list-style-type: none"> -Accident ferroviari (xoc, descarrilament o altres) on estigui implicat almenys un comboi de passatgers i es produeixin víctimes mortals, ferits greus o afectació general als usuaris. -Materialització d'amenaces terroristes o de bomba a la infraestructura. -Qualsevol situació de risc col·lectiu amb afectació general a la població i presència de ferits greus o víctimes mortals. -Qualsevol situació que comporti presència de múltiples víctimes. Es correspon a 6 ferits greus o de categoria immediata, o bé 10 víctimes de qualsevol categoria i en tot cas d'acord a les previsions del pla d'emergència per a múltiples víctimes de la Generalitat de Catalunya. | EMERGÈNCIA 1 |
| | <ul style="list-style-type: none"> -On estigui implicat més d'un comboi ferroviari. -Quan tingui lloc a més d'un punt del territori o més d'un servei alhora. -Quan el nombre de víctimes sigui d'una magnitud tal que suposi que les actuacions i recursos humans i materials previstos a la fase d'Emergència 1 siguin insuficients per gestionar-la. | EMERGÈNCIA 2 |


| RISC | SITUACIÓ | FASES DEL PLA |
|---|---|---------------------|
| RE02. Incendis forestals | <p>Valoració conjunta dels indicadors següents:</p> <ul style="list-style-type: none"> -El mapa dinàmic de perill d'incendis forestals. -El Pla Alfa (nivell 2). -El SISCOM (nivell 1) o simultaneïtat d'incendis de nivell inferior. -Altres indicadors que facin preveure un augment del nivell de vulnerabilitat i, per tant, de risc. -En incendis en què la situació es pugui solucionar amb els mitjans habituals de gestió d'emergències i l'afectació a la població sigui nul·la o reduïda. -A criteri de la Direcció del Pla, quan es produeixin situacions potencialment greus de GIF. | PREALERTA |
| | <p>Valoració conjunta dels indicadors següents:</p> <ul style="list-style-type: none"> -El mapa dinàmic de perill d'incendis forestals. -El Pla Alfa (nivell 3). -El SISCOM (nivell 2) o simultaneïtat d'incendis de nivell inferior. -Altres indicadors que facin preveure un augment del nivell de vulnerabilitat i, per tant, de risc. -En incendis que, sense implicar risc per a les persones alienes a l'extinció i per als béns que no siguin de naturalesa forestal, es preveu que tinguin una duració prou important com perquè sigui necessària l'activació d'un dispositiu preventiu especial. -En incendis que impliquin un cert perill per a les persones i sigui apropiat ordenar-ne el confinament o l'evacuació. -En incendis importants ja controlats on es fa necessari un control de la zona afectada als efectes d'evitar que es produeixi una reactivació. -Altres supòsits, a criteri del Director o Directora del Pla, que justifiquin l'activació d'un dispositiu preventiu especial. | ALERTA |
| | <p>En base als criteris següents:</p> <ul style="list-style-type: none"> -Grau d'afectació a la població i actuacions sobre la mateixa (informació, evacuació, d'urbanitzacions, barris perifèrics, barris de nuclis urbans, etc.). -Extensió (nombre de municipis afectats, nombre d'hectàrees afectades depenent del tipus de terreny, etc.) (per exemple >500 ha). -Mitjans necessaris. -Altres supòsits, a criteri de la Direcció del Pla, que justifiquin l'activació d'un dispositiu preventiu especial. | EMERGÈNCIA 1 |
| | <p>-Quan es produeixi un GIF o conjunt d'incendis simultanis els efectes dels quals afectin una extensió important del territori. Aquesta circumstància s'avalua a partir dels criteris anteriorment esmentats (per exemple, que posi en perill greu nuclis importants de població, duració superior a 48 hores, requeriment de mitjans externs a Catalunya, etc.)</p> | EMERGÈNCIA 2 |

| RISC | SITUACIÓ | FASES DEL PLA |
|------------------------------------|--|-------------------|
| RE03. Inundacions | <p>-Es pot emetre una PREALERTA en els supòsits següents:</p> <ul style="list-style-type: none"> - Preses: La quantitat d'aigua que desguassa una presa és propera a produir danys i/o inundacions aigües avall de la presa, està propera al Qmàx. En aquest cas, s'emetrà un comunicat de prealerta als municipis de la zona per a que es prenguin les mesures previstes en el seu pla d'actuació (PAM). - Previsió meteorològica: <ul style="list-style-type: none"> • SMP per intensitat i/o acumulació de grau de perill 2 a molt curt termini i amb aspectes que puguin agreujar la situació. • SMP per intensitat i/o acumulació de grau de perill 3, a curt termini i molt curt termini. - Hidrològiques: <ul style="list-style-type: none"> • Els òrgans de conca preveguin que, a curt termini, els nivells d'aigua dels rius, propers al Qmàx, estaran propers a produir danys. • Els òrgans de conca preveguin que, a curt termini, puguin créixer els nivells dels rius de comarques sense SMP però que es poden veure afectades per SMP d'altres comarques. - Inundació de la costa: quan hi hagi la previsió que a curt termini es puguin produir inundacions marítimes. | PREALERTA |
| | <ul style="list-style-type: none"> - Preses: S'hagi qualificat l'escenari d'aplicació de mesures correctores o escenari 1 i/o l'aigua que es desguassa de la presa produeixi desbordament sense que hi hagi danys importants. S'ha superat el Qmàx. - Previsió meteorològica: <ul style="list-style-type: none"> SMP per intensitat i/o acumulació de grau de perill 3, a molt curt termini i amb aspectes que puguin agreujar la situació. SMP per intensitat i/o acumulació de graus de perill 4, 5 o 6, a curt i a molt curt termini. - Hidrològiques: <ul style="list-style-type: none"> • Els òrgans de conca preveguin que es puguin produir inundacions a molt curt termini (antelació mínima de 3 hores) perquè és imminent que es desbordi el riu. Es pugui superar el Qmàx. • Quan ja s'hagi desbordat el riu sense que es produeixin danys importants. Ja s'ha superat el Qmàx. • Els òrgans de conca preveguin que, a molt curt termini (antelació mínima de 3 hores), puguin créixer els nivells dels rius de comarques sense SMP però que es poden veure afectades per SMP d'altres comarques. - Inundació de la costa: <ul style="list-style-type: none"> • Quan hi hagi la previsió que a molt curt termini es puguin produir inundacions marítimes. • Quan ja s'està inundant la costa sense que es produeixin danys importants. - Altres supòsits: <ul style="list-style-type: none"> • Al final d'un episodi d'inundacions importants, en el retorn gradual cap a la normalitat. • Altres supòsits, a criteri del director del pla, que justifiquin l'activació d'un dispositiu preventiu especial. | ALERTA |
| | <p>Es pot activar el pla en emergència en els supòsits següents:</p> <ul style="list-style-type: none"> - Preses: <ul style="list-style-type: none"> • Per escenari excepcional o escenari 2 en preses i/o el desguàs de la presa sigui la que produeix danys importants aigües avall de la presa. • Per escenari límit o escenari 3 en preses i/o el desguàs de la presa sigui la que produeix danys molt importants aigües avall de la presa. - Hidrològiques: | EMERGÈNCIA |

| | | |
|---|--|--------------------------------------|
|  | Gavà DOCUMENT ÚNIC DE PROTECCIÓ CIVIL MUNICIPAL (DUPROCIM) | Data: 7 febrer de 2023 Revisió: 1 |
|---|--|--------------------------------------|


| RISC | SITUACIÓ | FASES DEL PLA |
|------|---|---------------|
| | <ul style="list-style-type: none"> • Es produeixi inundacions per la crescuda de rius, rieres, torrents... i estiguin afectant de manera important produint nombrosos danys. • S'estan produint un conjunt d'inundacions simultànies (produïdes per pluges molt fortes, desgel o fusió de neu, obstrucció de lleres naturals o artificials, invasió de lleres, enfonsaments o dificultats de drenatge) que estiguin afectant de manera important produint nombrosos danys. <p>– Inundació de la costa: Es produeixi inundacions pel mal estat de la mar i estiguin afectant de manera important produint nombrosos danys.</p> | |

| RISC | SITUACIÓ | FASES DEL PLA |
|--------------------------|---|-------------------|
| RE05. Nevades | <p>Una o més comarques es trobin en situació de risc moderat per nevades com a conseqüència de l'emissió d'un avís de perill meteorològic SMP per neu per part del Servei Meteorològic de Catalunya, és a dir:</p> <ul style="list-style-type: none"> -Previsió de nevades amb un SMP grau 1 per neu en comarques amb vulnerabilitat alta, molt alta o extrema. -Previsió de nevades amb un SMP grau 2 per neu en comarques amb vulnerabilitat baixa, moderada, alta o molt alta. -Previsió de nevades amb un SMP grau 3 per neu en comarques amb vulnerabilitat baixa. <p>La Direcció del Pla, en funció de la mobilitat prevista, estimi la necessitat de fer una major difusió del risc de nevades en aquelles comarques que es trobin en situació de risc baix.</p> | PREALERTA |
| | <p>Una o més comarques es trobin en situació de risc alt per nevades com a conseqüència de l'emissió d'un avís de perill meteorològic SMP per neu per part del Servei Meteorològic de Catalunya, és a dir:</p> <ul style="list-style-type: none"> -Previsió de nevades amb un SMP grau 2 per neu en comarques amb vulnerabilitat extrema. -Previsió de nevades amb un SMP grau 3 per neu a qualsevol comarca excepte les vulnerabilitat baixa. -Previsió de nevades amb un SMP grau 4 per neu a qualsevol comarca. -Previsió de nevades amb un SMP grau 5 per neu en comarques amb vulnerabilitat molt alta, alta, moderada o baixa. -Previsió de nevades amb un SMP grau 6 per neu en comarques de vulnerabilitat moderada o baixa. <p>Quan, com a conseqüència de la neu, es comencin a produir afectacions puntuals i/o lleus sobre la xarxa viària i/o ferroviària, algun dels serveis bàsics o a la població.</p> | ALERTA |
| | <p>Com a conseqüència de la neu, es comencin a produir afectacions importants a la xarxa viària i/o ferroviària, algun dels serveis bàsics o a la població en un àmbit territorial reduït o extens.</p> <p>En aquelles situacions en què una o més comarques es trobin en situació de risc extrem per nevades com a conseqüència de l'emissió d'un avís de perill meteorològic SMP graus 5 i 6 per neu per part del Servei Meteorològic de Catalunya, la Direcció del Pla valorarà en cada cas la necessitat d'activar el Pla NEUCAT en ALERTA o en EMERGÈNCIA.</p> <p>Les activacions en emergència es corresponen amb situacions en les que en una zona, comarca o comarques:</p> <ul style="list-style-type: none"> -Es decideixi tallar el trànsit a un nombre considerable de vies per facilitar les tasques de neteja. -Es comenci a produir el bloqueig de vehicles i/o persones de manera descontrolada. -Es tingui constància que comencen a quedar aïllats nuclis de població com a conseqüència dels talls a les vies de comunicació. | EMERGÈNCIA |

| | | |
|--|--|--------------------------------------|
|  Ajuntament de Gavà | Gavà DOCUMENT ÚNIC DE PROTECCIÓ CIVIL MUNICIPAL (DUPROCIM) | Data: 7 febrer de 2023 Revisió: 1 |
|--|--|--------------------------------------|

| RISC | SITUACIÓ | FASES DEL PLA |
|------|--|---------------|
| | <p>-S'interrompi el funcionament de diferents mitjans de transport com RENFE, FGC, autobusos de línia, transport escolar, etc...</p> <p>-Es produeixin talls de subministrament generalitzats i/o de llarga durada d'alguns dels serveis bàsics. Especial atenció amb els talls de subministrament elèctric i amb possibles fallades en les telecomunicacions.</p> | |


| RISC | SITUACIÓ | FASES DEL PLA |
|--|--|------------------|
| | <p>*Naturalesa aeronàutica:</p> <ul style="list-style-type: none"> -Alerta local d'una aeronau en vol/terra (zona A/E). El pilot no declara l'emergència. <p>*Naturalesa policial:</p> <ul style="list-style-type: none"> -Amenaça d'explosius a l'aeronau en vol/terra sense confirmar. -Apoderament il·lícit d'una aeronau en vol/terra sense confirmar. -Amenaça de sabotatge en instal·lacions sense confirmar. -Amenaça de bomba en instal·lacions sense confirmar. -Problemes d'ordre públic, intrusisme, robatori. <p>*Incendi i/o explosions en instal·lacions:</p> <ul style="list-style-type: none"> -Alerta d'incendi o explosió en instal·lacions sense confirmar. -Alerta d'incendi o deflagració per càrrega de combustible sense confirmar. -Alerta d'esfondraments d'instal·lacions sense confirmar. -Aeronau amb alerta sanitària, que pel quadre mèdic i pel nombre d'afectats, poden ser atesos pels serveis mèdics propis de l'aeroport. <p>*Altres criteris:</p> <ul style="list-style-type: none"> -Avaria greu que provoca el tall de subministrament de serveis bàsics a les diferents instal·lacions aeroportuàries. | PREALERTA |
| RE07. Accidents aeronàutics | <p>*Naturalesa aeronàutica:</p> <ul style="list-style-type: none"> -Aeronau que declara emergència en vol/terra (zona A/E). -Accident, incendi o explosió sense ferits lleus en aeronau en vol/terra que es preveu que es pot controlar amb els mitjans interns de l'aeroport. -Col·lisió entre aeronaus sense ferits o amb ferits lleus que es preveu que es pot controlar amb els mitjans interns de l'aeroport. -Aeronau amb alarma sanitària, que pel quadre mèdic i pel nombre d'afectats, no poden ser atesos pels serveis mèdics propis de l'aeroport. <p>*Naturalesa policial:</p> <ul style="list-style-type: none"> -Amenaça d'explosius en aeronau en vol/terra, que després d'una primera valoració dels experts, es creu en la seva veracitat. -Apoderament il·lícit d'una aeronau en vol/terra, que després d'una primera valoració dels experts, es creu en la seva veracitat. -Amenaça de sabotatge en instal·lacions, que després d'una primera valoració dels fets, es creu en la seva veracitat. -Amenaça de bomba en instal·lacions, que després d'una primera valoració dels fets, es creu en la seva veracitat. <p>*Incendis i/o explosions en instal·lacions:</p> <ul style="list-style-type: none"> -Incendi o explosió menor en instal·lacions que es preveu que es pot controlar amb mitjans interns del recinte aeroportuari. -Incendi o deflagració menor per càrrega de combustible que es preveu que es pugui controlar amb mitjans interns de l'aeroport. -Esfondraments d'instal·lacions sense ferits o amb ferits lleus. -Avaria greu dels sistemes de control. | ALERTA |

| | | |
|---|--|--------------------------------------|
|  | Gavà DOCUMENT ÚNIC DE PROTECCIÓ CIVIL MUNICIPAL (DUPROCIM) | Data: 7 febrer de 2023 Revisió: 1 |
|---|--|--------------------------------------|

| RISC | SITUACIÓ | FASES DEL PLA |
|------|---|---------------------|
| | <p>*Naturalesa aeronàutica:</p> <ul style="list-style-type: none"> -Accident, incendi o explosió en una aeronau en vol. -Accident, incendi o explosió en una aeronau en terra. -Col·lisió entre aeronaus. -Emergència sanitària en aeronau. <p>*Naturalesa policial:</p> <ul style="list-style-type: none"> -Amenaça confirmada d'explosius en una aeronau en vol/terra. -Apoderament il·lícit confirmat en aeronau en vol/terra. -Sabotatge confirmat en instal·lacions. -Amenaça de bomba confirmada en instal·lacions. <p>*Incendis i/o explosions en instal·lacions:</p> <ul style="list-style-type: none"> -Incendi o explosió en instal·lacions no controlable per medis propis. -Incendi o deflagració per càrrega de combustible no controlable per medis propis. -Esfondrament catastròfic a les instal·lacions | EMERGÈNCIA 1 |
| | <ul style="list-style-type: none"> -Simultaneïtat d'escenaris corresponents a l'Emergència 1 en un mateix aeroport o en diferents aeroports. -Escenari que es correspongui a una Emergència 1 on estigui implicat més d'un avió comercial. -Altres circumstàncies a criteri de la direcció del pla. | EMERGÈNCIA 2 |


| RISC | SITUACIÓ | FASES DEL PLA |
|----------------------------------|--|---------------------|
| RE08. Contaminació marina | <p>a) Quan, ja sigui a través de rius o rieres, o bé a través de clavegueram pugui arribar a mar matèria contaminant (runes, escombraries, materials sòlids orgànics o inorgànics i/o productes químics diversos...) en quantitats significatives.</p> <p>b) Quan es produeixi un accident en una instal·lació o vaixell, que emmagatzemi, manipuli, produeixi, i/o transporti matèries contaminants i com a conseqüència d'aquest accident es pugui produir una contaminació marina a menys de dotze milles.</p> <p>c) Quan es produeixi, a menys de dotze milles de la costa, un accident en una instal·lació o vaixell, que emmagatzemi, manipuli, produeixi, i/o transporti matèries contaminants i com a conseqüència d'aquest accident s'hagi produït una contaminació marina lleu.</p> <p>d) Quan es produeix un accident en una instal·lació o en un establiment o en una indústria costanera (que produeixi, emmagatzemi i/o manipuli matèries contaminants) i aquest accident pugui ser resolt per la mateixa instal·lació afectada, sense produir-se contaminació marina.</p> | PREALERTA |
| | <p>a) Quan es produeix un accident en una instal·lació o en un establiment o en una indústria costanera (que emmagatzemi, manipuli, produeixi, i/o transporti matèries contaminants) i com a conseqüència d'aquest accident s'estigui produït o s'hagi produït, una contaminació marina de gravetat mitjana a menys de dotze milles de la costa, fora de la delimitació de la instal·lació.</p> <p>b) Quan com a conseqüència d'un accident o fallada de sistema en una instal·lació situada a terra, tingui lloc una contaminació per productes químics que, a través dels cursos fluvials o de clavegueram, hagi arribat a mar i hagi desencadenat un episodi de contaminació marina de gravetat mitjana.</p> <p>c) Quan es produeix un accident en una instal·lació o vaixell, que emmagatzemi, manipuli, produeixi, i/o transporti matèries contaminants i com a conseqüència d'aquest accident s'estigui produït o s'hagi produït una contaminació marina de gravetat mitjana a menys de dotze milles.</p> | ALERTA |
| | -Quan es tracti d'una contaminació marina que pugui afectar o afecti a terra, en una zona localitzada (a nivell d'ABE) i/o bé en una zona vulnerable. | EMERGÈNCIA 1 |
| | -Quan la contaminació marina pugui afectar o afecti a una franja de terra molt més extensa (a nivell de Regió d'Emergències) i/o bé en una zona especialment vulnerable. | EMERGÈNCIA 2 |

| RISC | SITUACIÓ | FASES DEL PLA | | | | | | | | | | | | | | | | | | | | | | | | | | | | | | | | | | | | | | | |
|-------------------------|---|-----------------------------------|---|--|--|-----------------------------------|--------------------------------------|------------------------------------|-----------------------|----------------------------------|----------------------------|--------------------------------|---------------|-------------------------------|-----------------------------------|--------------------------------|-------------------|---------------------------------|----------------------------------|-----------------------------------|-------------------------|-----------|----------------|----------------|---------------------|-----------------------|------------------------------------|-----|-----|-----|---------------|-----------|--------------------|---|---|-------------------|-----------|------------------|-----------------------|--|-------------------|
| RE09. Risc sísmic | <p>La taula 11 permet decidir la fase del Pla SISMICAT en els instants immediatament posteriors al sisme, ja que té en compte com a criteri la intensitat màxima a Catalunya, que s'obté de manera automàtica immediatament després del sisme.</p> <p>La taula 12, basada en la informació rebuda del territori, permet establir la fase del pla en funció de la percepció del sisme, la gravetat dels danys a les persones, els edificis i les línies vitals. Cadascuna d'aquestes tipologies per si sola pot determinar la fase del pla, no cal que es donin simultàniament. Aquesta segona taula permet ajustar la fase del pla a mesura que es vagi obtenint informació sobre la percepció o els danys causats pel sisme i en funció del desplegament de recursos necessari per atendre la població afectada.</p> <p>Taula 11. Criteris per establir les fases o situacions del Pla SISMICAT en funció de la intensitat màxima</p> <table border="1"> <thead> <tr> <th rowspan="2">Fase o situació del pla</th> <th colspan="3">Classificació comarcal</th> </tr> <tr> <th>Comarca de densitat alta o Zona A</th> <th>Comarca de densitat mitjana o Zona B</th> <th>Comarca de densitat baixa o Zona C</th> </tr> </thead> <tbody> <tr> <td>Situació de prealerta</td> <td>I màxima: 3 a 3,5 (III a III-IV)</td> <td>I màxima: 3 a 4 (III a IV)</td> <td>I màxima: 3 a 4,5 (III a IV-V)</td> </tr> <tr> <td>Fase d'alerta</td> <td>I màxima: 4 a 4,5 (IV a IV-V)</td> <td>I màxima: 4,5 a 5,5 (IV-V a V-VI)</td> <td>I màxima: 5 a 6,5 (V a VI-VII)</td> </tr> <tr> <td>Fase d'emergència</td> <td>I màxima: ≥ 5 ($\geq V$)</td> <td>I màxima: ≥ 6 ($\geq VI$)</td> <td>I màxima: ≥ 7 ($\geq VII$)</td> </tr> </tbody> </table> <p>Els sismes amb intensitats inferiors a 3 (III) no es consideren dins de les fases o situacions del Pla, tret que siguin àmpliament percebuts o causin algun tipus de danys d'acord amb el que s'estableix a la taula del punt 4.2.2 que es mostra a continuació. La difusió d'aquests sismes d'intensitat baixa es farà d'acord amb el que s'estableixi al procediment del CECAT.</p> <p>Taula 12. Criteris per establir les fases o situacions del Pla SISMICAT en funció de la percepció i dels danys observats</p> <table border="1"> <thead> <tr> <th>Fase o situació del pla</th> <th>Percepció</th> <th>Danys persones</th> <th>Danys edificis</th> <th>Danys línies vitals</th> </tr> </thead> <tbody> <tr> <td>Situació de prealerta</td> <td>Percepció àmplia en algun municipi</td> <td>Cap</td> <td>Cap</td> <td>Cap</td> </tr> <tr> <td>Fase d'alerta</td> <td>Qualsevol</td> <td>Persones afectades</td> <td>Danys als edificis però sense edificis inhabitables</td> <td>Afectació de les línies vitals a escala local</td> </tr> <tr> <td>Fase d'emergència</td> <td>Qualsevol</td> <td>Victimes mortals</td> <td>Edificis inhabitables</td> <td>Afectació de les línies vitals a escala comarcal</td> </tr> </tbody> </table> | Fase o situació del pla | Classificació comarcal | | | Comarca de densitat alta o Zona A | Comarca de densitat mitjana o Zona B | Comarca de densitat baixa o Zona C | Situació de prealerta | I màxima: 3 a 3,5 (III a III-IV) | I màxima: 3 a 4 (III a IV) | I màxima: 3 a 4,5 (III a IV-V) | Fase d'alerta | I màxima: 4 a 4,5 (IV a IV-V) | I màxima: 4,5 a 5,5 (IV-V a V-VI) | I màxima: 5 a 6,5 (V a VI-VII) | Fase d'emergència | I màxima: ≥ 5 ($\geq V$) | I màxima: ≥ 6 ($\geq VI$) | I màxima: ≥ 7 ($\geq VII$) | Fase o situació del pla | Percepció | Danys persones | Danys edificis | Danys línies vitals | Situació de prealerta | Percepció àmplia en algun municipi | Cap | Cap | Cap | Fase d'alerta | Qualsevol | Persones afectades | Danys als edificis però sense edificis inhabitables | Afectació de les línies vitals a escala local | Fase d'emergència | Qualsevol | Victimes mortals | Edificis inhabitables | Afectació de les línies vitals a escala comarcal | ALERTA EMERGÈNCIA |
| | Fase o situació del pla | | Classificació comarcal | | | | | | | | | | | | | | | | | | | | | | | | | | | | | | | | | | | | | | |
| | | Comarca de densitat alta o Zona A | Comarca de densitat mitjana o Zona B | Comarca de densitat baixa o Zona C | | | | | | | | | | | | | | | | | | | | | | | | | | | | | | | | | | | | | |
| | Situació de prealerta | I màxima: 3 a 3,5 (III a III-IV) | I màxima: 3 a 4 (III a IV) | I màxima: 3 a 4,5 (III a IV-V) | | | | | | | | | | | | | | | | | | | | | | | | | | | | | | | | | | | | | |
| Fase d'alerta | I màxima: 4 a 4,5 (IV a IV-V) | I màxima: 4,5 a 5,5 (IV-V a V-VI) | I màxima: 5 a 6,5 (V a VI-VII) | | | | | | | | | | | | | | | | | | | | | | | | | | | | | | | | | | | | | | |
| Fase d'emergència | I màxima: ≥ 5 ($\geq V$) | I màxima: ≥ 6 ($\geq VI$) | I màxima: ≥ 7 ($\geq VII$) | | | | | | | | | | | | | | | | | | | | | | | | | | | | | | | | | | | | | | |
| Fase o situació del pla | Percepció | Danys persones | Danys edificis | Danys línies vitals | | | | | | | | | | | | | | | | | | | | | | | | | | | | | | | | | | | | | |
| Situació de prealerta | Percepció àmplia en algun municipi | Cap | Cap | Cap | | | | | | | | | | | | | | | | | | | | | | | | | | | | | | | | | | | | | |
| Fase d'alerta | Qualsevol | Persones afectades | Danys als edificis però sense edificis inhabitables | Afectació de les línies vitals a escala local | | | | | | | | | | | | | | | | | | | | | | | | | | | | | | | | | | | | | |
| Fase d'emergència | Qualsevol | Victimes mortals | Edificis inhabitables | Afectació de les línies vitals a escala comarcal | | | | | | | | | | | | | | | | | | | | | | | | | | | | | | | | | | | | | |

| | | |
|---|--|--------------------------------------|
|  | Gavà DOCUMENT ÚNIC DE PROTECCIÓ CIVIL MUNICIPAL (DUPROCIM) | Data: 7 febrer de 2023 Revisió: 1 |
|---|--|--------------------------------------|

| RISC | SITUACIÓ | FASE D'ACTIVACIÓ |
|-------------------|--|-------------------|
| RE11. Vent | <ul style="list-style-type: none"> - Previsió de ventades amb un SMP grau 1 a la comarca del Barcelonès. - Previsió de ventades amb un SMP grau 2 a les comarques de densitat de població alta - Previsió de ventades amb un SMP grau 3 a les comarques de densitat de població baixa | PREALERTA |
| | <ul style="list-style-type: none"> - Previsió de ventades amb un SMP grau 2 a la comarca del Barcelonès. - Previsió de ventades amb un SMP grau 3 a les comarques de densitat de població alta. - Previsió de ventades amb un SMP grau 4 a qualsevol comarca. - Previsió de ventades amb un SMP grau 5 a qualsevol comarca. - Previsió de ventades amb un SMP grau 6 a qualsevol comarca. - El vent està provocant danys poc importants d'abast territorial limitat. | ALERTA |
| | <ul style="list-style-type: none"> - El vent està provocant danys importants i amb un abast territorial extens. | EMERGÈNCIA |

| RISC | SITUACIÓ | FASES DEL PLA |
|----------------------------------|--|-------------------|
| RE12. Pandèmies | <p>Situacions en què calgui un seguiment de l'evolució de forma detallada:</p> <ul style="list-style-type: none"> - Quan el Grup d'Avaluació del Risc per a la Població determini que hi ha un risc potencial elevat. - Afectacions a territoris amb què hi hagi mobilitat o intercanvi de persones o mercaderies habitualment i que facin preveure la detecció dels primers casos a curt termini. - Previsió de situacions d'impacte social. - Previsió d'una possible afectació d'alguns serveis essencials. <p>Període postpandèmic fins que es desactivi el seguiment</p> | PREALERTA |
| | <p>Situacions en què cal començar a aplicar mesures d'emergència de caràcter puntual i no generalitzades per afrontar els efectes de la malaltia:</p> <ul style="list-style-type: none"> - Quan s'hagi produït la detecció dels primers casos i calgui aplicar mesures de contenció (aïllament, seguiment de contactes, etc.). - Perill de col·lapse del sistema sanitari i postcol·lapse del sistema si es manté la pandèmia. - Quan es comenci a detectar impacte social i període posterior a l'impacte si es manté la pandèmia. - Afectació a alguns serveis essencials quan encara es garanteixin els serveis mínims. - Mesures de contenció per evitar la propagació de la malaltia que afectin drets de la ciutadania de manera puntual. - Quan es preveu que es pugui produir una nova onada a mitjà termini. - Sortida de situació d'impacte que hagi comportat la fase d'emergència si es manté el període pandèmic. <p>Altres situacions anàlogues a criteri del Comitè de Direcció.</p> | ALERTA |
| | <p>Situacions en què cal aplicar mesures d'emergència de caràcter general per contenir el contagi de la malaltia i que tenen un alt impacte.</p> <p>Situacions de col·lapse del sistema sanitari.</p> <ul style="list-style-type: none"> - Situacions en què no es puguin garantir els serveis mínims essencials o hi hagi risc imminent de col·lapse d'aquests serveis. - Quan el Comitè de Direcció del Pla decideixi l'aplicació obligatòria i de manera generalitzada de mesures de contenció que restringeixin drets de la ciutadania (confinaments perimetrals, confinaments domiciliaris, tocs de queda, restriccions d'activitats, etc.). - Situacions d'alt impacte social generalitzat. - En aplicació de normativa amb rang superior a l'autonòmic, incloent-hi els estats d'alarma o excepció. Quan s'apliquen mesures determinades per plans superiors a l'autonòmic. <p>Altres situacions anàlogues a criteri del Comitè de Direcció.</p> | EMERGÈNCIA |

| | | |
|---|--|--------------------------------------|
|  | Gavà DOCUMENT ÚNIC DE PROTECCIÓ CIVIL MUNICIPAL (DUPROCIM) | Data: 7 febrer de 2023 Revisió: 1 |
|---|--|--------------------------------------|

3. MODEL DE BAN AMB UNA ORDRE D'EVACUACIÓ O DE CONFINAMENT

| BAN – ORDRE D'EVACUACIÓ |
|--|
| <p>L'Ajuntament comunica que s'ha d'evacuar la zona compresa:.....(especifiqueu el nom dels carrers / les zones)..... Seguiu les següents instruccions:</p> <ul style="list-style-type: none"> • Aneu amb els vostres vehicles a..... (especifiqueu el trajecte o la ruta a seguir, si cal)..... • Si no teniu un mitjà de transport propi, aneu a.....(especifiqueu l'adreça)..... • Agafeu només el que sigui imprescindible (la documentació; la medicació, si en preneu; diners...). Si aneu carregats, l'evacuació no podrà ser tan ràpida i àgil com cal. |

| BAN – ORDRE DE CONFINAMENT |
|---|
| <p>L'Ajuntament comunica que la població, urbanització, ha de quedar-se confinada o tancada a casa seva. Seguiu les següents instruccions:</p> <ul style="list-style-type: none"> • Tanqueu-vos a casa vostra; si sou al carrer, tanqueu-vos a l'edifici més pròxim. • Tanqueu les portes i les finestres. • Pareu els sistemes de ventilació i climatització. • Escolteu la ràdio: us anirem informant de la situació. • No sortiu de casa fins que us ho diguem nosaltres. |

4. MODEL DE COMUNICAT D'AVÍS D'EVACUACIÓ O DE CONFINAMENT

| COMUNICAT D'EVACUACIÓ |
|---|
| <p>ATENCIÓ, ATENCIÓ: L'Ajuntament comunica que cal evacuar aquesta zona. Seguiu les següents instruccions:</p> <ul style="list-style-type: none"> • Aneu, amb els vostres vehicles, a • Si no teniu cap mitjà de transport, aneu a, on us recollirem. • Tanqueu bé les portes, les finestres i les persianes. <p>A, podreu esperar fins que hagi passat el risc. Us mantindrem informats.</p> |

| COMUNICAT DE CONFINAMENT |
|--|
| <p>ATENCIÓ, ATENCIÓ: L'Ajuntament comunica a la població, urbanització.....que ha de quedar-se confinada o tancada a casa seva. Seguiu les següents instruccions:</p> <ul style="list-style-type: none"> • Tanqueu-vos a casa vostra, si sou al carrer a l'edifici més pròxim • Tanqueu les portes i les finestres • Pareu el sistemes de ventilació i climatització • Escolteu la ràdio: us anirem informant de la situació • No sortiu de casa fins que us ho diguem nosaltres |

Annex III. Consells d'autoprotecció pel risc

A continuació es presenten els principals consells d'autoprotecció pels diferents riscos.

Es pot consultar tota la informació actualitzada sobre què cal fer en cas d'emergència al web:

http://interior.gencat.cat/ca/arees_dactuacio/proteccio_civil/consells_autoproteccio_emergencia

RE02. Risc per Incendis Forestals

CONSELLS D'AUTOPROTECCIÓ PER A LA POBLACIÓ

Si l'incendi s'acosta a casa teva:

- En primer lloc, manté la calma.
- Retira els objectes que es puguin cremar del voltant de la casa i també els mobles del jardí.
- Tanca les finestres, els porticons, la trampa del tiratge de la xemeneia i les ampolles de gas de l'exterior. Evita que hi entrin espurnes.
- Tingues a mà una llanterna perquè l'electricitat es pot tallar.
- Facilita l'entrada dels equips de socors a la teva propietat.
- En tot moment estigues atent a les indicacions dels responsables municipals, els bombers i la policia.

En cas d'evacuació:

- Tanca tota la casa.
- Desconnecta la llum i el gas.
- Perquè l'evacuació sigui ràpida i ordenada, agafa l'imprescindible (la documentació, diners i medicaments).

Si l'incendi és a la teva porta:


- Entra a casa amb tota la teva família i els animals domèstics i no l'abandonis fins que el foc no hagi passat.
- Tanca totes les portes, tant les interiors com les exteriors, i les entrades de respiració i ventilació, per aturar qualsevol aspiració d'aire.
- Desconnecta els subministraments de butà, gas natural, gasoil, etc.
- Col·loca les mànegues del jardí de tal manera que arribin a qualsevol racó de la casa. Omple d'aigua la banyera, les piques, etc. i, si tens temps, treu les cortines.
- No t'esveris encara que el fum penetri a la casa: posa tovalloles mullades sota les portes i ruixa-les sovint per evitar que s'escalfin.
- Protegeix-te amb roba de cotó o llana, amb unes ulleres i un mocador moll.
- Si el fum és espès, deixa els llums encesos per millorar la visibilitat i per facilitar que et trobin.
- Deixa els documents i els objectes de valor dins el cotxe, al garatge, amb les portes tancades, per si has de fugir.

Si ets a camp obert:

- Allunya't del front del foc pels costats. És vital fugir en la direcció oposada a l'avenç del foc i del fum.
- Entra a la zona ja cremada al més aviat possible.
- Regula la respiració: unes inspiracions poc profundes i lentes, agafant l'aire de prop de terra, eviten inhalar el fum espès.
- Si pots, mulla un mocador per tapar-te la cara i evita així els efectes nocius del fum.
- No et refugiïs a pous ni coves, ja que l'oxigen pot acabar-s'hi ràpidament. Evita també les zones de pendent, els ports de muntanya i les valls estretes, perquè l'aire calent tendeix a pujar.
- En cas de perill imminent, estira't de bocaterrosa.

Si ets al cotxe:

- Si hi ets a temps, busca un lloc arrecerat i atura't. Si el front del foc travessa la carretera, no surtis del vehicle, tanca els vidres i encén els fars perquè et puguin trobar entre el fum.

| | | |
|---|--|--------------------------------------|
|  | Gavà DOCUMENT ÚNIC DE PROTECCIÓ CIVIL MUNICIPAL (DUPROCIM) | Data: 7 febrer de 2023 Revisió: 1 |
|---|--|--------------------------------------|

RE03. Risc per Inundacions

| CONSELLS D'AUTOPROTECCIÓ PER A LA POBLACIÓ |
|--|
| Inundacions i forts aiguats |
| <p>La pluja d'intensitat forta caiguda en un temps breu pot provocar desbordaments o inundacions de rius, torrents, etc. La tardor és l'època de l'any en la qual aquest risc és més elevat a Catalunya.</p> <p><i>Recomanacions bàsiques:</i></p> <p>Escolta la ràdio (RNE, Catalunya Ràdio, ràdio local) per informar-te de la possibilitat de pluges intenses o riuades, de l'estat de les carreteres i, si s'escau, de les mesures de precaució i dels consells d'actuació que es donin a la població. Protegeix-te després que s'hagi anunciat que augmenta el nivell de les aigües.</p> <p><i>Què has de fer si ets dins de casa o d'un edifici:</i></p> <ul style="list-style-type: none"> ▪ Obturar les esclotxes de les portes, de les finestres i dels respiradors si l'edifici pot quedar afectat. ▪ Conduir els animals domèstics a llocs alts i protegits. ▪ Col·locar els documents importants, els objectes valuosos, els aliments i l'aigua potable als pisos alts. ▪ Posar els productes perillosos en llocs protegits. ▪ Desconnectar l'interruptor general de l'electricitat. ▪ Posar-te a les zones altes, no baixar als soterranis. <p><i>Què has de fer si ets a l'aire lliure:</i></p> <ul style="list-style-type: none"> ▪ Allunyar-te dels ponts, les rieres, els torrents o les zones inundables. ▪ No estacionar el cotxe als ponts, ni al costat de rius o zones inundables; tampoc s'hi ha d'acampar, per evitar l'arribada per sorpresa d'una crescuda d'aigua o d'una riuada, que et podria arrossegar. ▪ Circular preferentment per rutes principals i autopistes i moderar la velocitat. ▪ No creuar mai amb un vehicle guals que salvin barrancs o altres trams de carretera si estan inundats ja que la força de l'aigua podria arrossegar-te. ▪ Si tens problemes de visibilitat a causa de la pluja, aparca al voral i senyalitza la teva situació. ▪ Allunya't de la base dels turons per evitar que t'atrapi l'aigua que baixa pels vessants i que sovint arrossega fang, restes d'arbres i pedres. Vés a les parts més altes de la zona on et trobis per evitar les riuades. |
| Tempestes elèctriques |
| <p>Les tempestes són borrasques locals intenses, provocades per cúmuls nuvolosos. Els vendavals i llamps que ocasionen poden provocar danys i, sobretot, la pedra pot afectar l'agricultura.</p> <p><i>Recomanacions bàsiques:</i></p> <ul style="list-style-type: none"> ▪ Refugia't dins de casa o d'un edifici. ▪ Tanca les portes i les finestres. ▪ Escolta els butlletins meteorològics de la ràdio. ▪ No deixis res a fora de la casa quan s'anuncii una tempesta: entra tots els objectes que el vent es pugui emportar ja que podrien convertir-se en projectils perillosos. ▪ Desconnecta l'interruptor general de l'electricitat. ▪ No telefonis, deixa les línies lliures per als equips de socors. |

RE05. Risc per Nevades

CONSELLS D'AUTOPROTECCIÓ PER A LA POBLACIÓ EN CAS DE RISC DE NEVADES

1) ABANS QUE ARRIBI L'HIVERN:


- **A l'habitatge cal tenir preparat el material següent:**
 - Un transistor i piles de recanvi (renoveu-les periòdicament), per poder escoltar les previsions meteorològiques.
 - Llanternes, fanals de càmping, espelmes,...
 - Emmagatzemar aliments amb calories, combustibles i productes de neteja.
 - Una farmaciola de primers auxilis i medicaments que prenguin de forma habitual o esporàdica els membres de la família.
 - Roba i calçat adient per a les baixades de temperatura i les nevades.
- **Cal revisar:**
 - **A l'habitatge**
 - Tots els punts de l'habitatge on hi hagi entrades d'aire de l'exterior: finestres, portes,.... Cal protegir-les amb una cinta adhesiva que aïlli.
 - L'estat dels teulats i de les baixades d'aigua.
 - Les branques dels arbres, cal podar-les si són massa llargues per evitar que es trenquin (poden perjudicar les línies elèctriques del costat).
 - Procureu-vos combustible per a la calefacció.
 - **En el vehicle:**
 - Disposar de cadenes (en bon estat), llanterna, manta de viatge.
 - Comprovar l'estat de les bateries, el dipòsit de benzina, les llums, els frens, els pneumàtics, la calefacció, el parabrises,...amb la finalitat de mantenir el vehicle per a les condicions de l'hivern.

2) EN SITUACIÓ DE RISC IMMINENT O DURANT LA NEVADA

- **Informe-vos de les previsions meteorològiques:**
 - Mitjans de comunicació.
 - Servei Meteorològic de Catalunya (METEOCAT).
 - Instituto Nacional de Meteorologia (INM).
- **Si sou a casa o en un edifici cal que:**
 - Escolteu la ràdio: Catalunya ràdio, Radio Nacional d'Espanya, emissores locals. Esteu atents a la informació meteorològica i a les consignes de les autoritats.
 - Feu un ús correcte de la calefacció.
 - Desconnecteu els aparells elèctrics no necessaris.
 - Consumiu els queviures de manera racional.
 - Eviteu tenir estufes de llenya, carbó o gas i brasers a llocs tancats on no es renovi l'aire, hi ha perill d'enverinament.
 - Vigileu les canonades d'aigua, cal mantenir un rajolí constant a les aixetes per evitar que es congelin. En les calefaccions cal emprar anticongelant, si s'escau.
 - No telefoneu, cal deixar les línies lliures per als equips de socors.
 - No deixeu sortir al carrer a les persones d'edat avançada ni als/les nens/es.
- **Si heu de sortir al carrer o sou fora:**
 - Abrugueu-vos bé si heu de passar molt temps fora: Cal dur peces de roba lleugeres, una sobre l'altra. Evitar dur roba ajustada. Cal permetre que l'aire circuli i actuï com a aïllant. Les manyoples proporcionen més calor que els guants.
 - Protegiu-vos sobretot la cara i el cap. Eviteu que l'aire fred us entri directament als pulmons.
 - Eviteu fer exercicis físics excessius, ja que el fred fa una pressió extra sobre el cor i es corre el perill de patir un atac cardíac o de fer mal a l'organisme.
 - Si no és imprescindible, eviteu sortir al carrer si fa vent i neva ja que disminueix la visibilitat.


CONSELLS D'AUTOPROTECCIÓ PER A LA POBLACIÓ EN CAS DE RISC DE NEVADES

- **Si heu d'agafar el cotxe:**
 - Cal equipar-lo.
 - Cal planificar la sortida, conèixer la previsió meteorològica de la zona per on s'ha de circular, les rutes i els llocs on refugiar-se en cas de tempesta (pobles, refugis, hotels de carretera,..).
 - Si heu d'emprendre un viatge cal dur dins el cotxe com a mínim: ràdio, pala, corda, roba d'abric, aliments rics en calories (xocolata, fruits secs,..).
 - Cal conèixer abans de començar el viatge les rutes per on circular
 - Eviteu les rutes difícils, com les carreteres i els ports de muntanya.
 - Circuleu per les vies principals i autopistes.
 - Si la ruta és perillosa torneu endarrere o cerqueu refugi.
 - Procureu no viatjar sol.
 - Cal que poseu les cadenes a les rodes motrius del cotxe en cas de neu o de glaç. En aquest cas escolliu un lloc que no interrompi la circulació dels altres vehicles.
 - No avanceu als altres vehicles si les condicions no són favorables.
 - Porteu el cinturó posat, els nens i les nenes han d'estar ben asseguts/des a les seves cadires.
 - Desconfieu dels indrets amb ombres, dels ponts, dels viaductes i de les interseccions ja que pot haver-hi gel.
 - Sempre que sigui possible eviteu agafar el cotxe, sobretot si és de nit.
- **Si el temporal us agafa dins del cotxe:**
 - Intenteu cercar refugi.
 - Sinó trobeu refugi quedeu-vos dins el cotxe, els pneumàtics actuen com a aïllant del fred.
 - Deixeu la calefacció posada i la finestra una mica oberta.
 - No us adormiu amb el motor en marxa.
 - Manteniu net de neu el tub d'escapament.
 - No empreu les marques deixades per altres vehicles, és millor avançar per neu verge.
 - Si hi ha gel no trepitgeu el fre.
 - Inicieu la marxa lentament, si el vehicle patina, desaccelereu.
 - Si baixeu un pendent, manteniu una distància superior a la normal.

| | | |
|---|---|---|
|  <p>Ajuntament de Gavà</p> | <p>Gavà</p> <p>DOCUMENT ÚNIC DE PROTECCIÓ CIVIL MUNICIPAL (DUPROCIM)</p> | <p>Data: 7 febrer de 2023</p> <p>Revisió: 1</p> |
|---|---|---|


RE09. Risc sísmic

| <p style="text-align: center;">CONSELLS D'AUTOPROTECCIÓ PER A LA POBLACIÓ EN CAS DE RISC SÍSMIC</p> |
|---|
| <p><u>Si us trobeu a casa:</u></p> <ul style="list-style-type: none"> ▪ Refugieu-vos sota una taula sòlida o bé en un angle de la paret. ▪ No fugiu durant la sacsejada, molta gent és víctima de la caiguda d'objectes. ▪ No agafeu l'ascensor. ▪ Si sou al carrer: <ul style="list-style-type: none"> - Allunyeu-vos dels edificis, si no podeu refugieu-vos en un portal. - Si sou al vehicle quedeu-vos dins, lluny de tot allò que perilli de caure. <p><u>Després de la sacsejada</u></p> <ul style="list-style-type: none"> ▪ Escolteu la ràdio i seguïu les instruccions de les autoritats. ▪ Tanqueu les connexions d'aigua i gas. No utilitzeu l'ascensor. ▪ Evacueu l'edifici i emporteu-vos la documentació, roba d'abric i els vostres medicaments indispensables. ▪ Dirigiu-vos a un lloc aïllat i protegit de la caiguda d'objectes. Aneu pel mig del carrer, vigilant les vores i el que pugués caure. ▪ Eviteu les zones costaneres, ja que hi pot haver perill de grans onades (sisme submarí). |

| | | |
|---|--|--------------------------------------|
|  | Gavà DOCUMENT ÚNIC DE PROTECCIÓ CIVIL MUNICIPAL (DUPROCIM) | Data: 7 febrer de 2023 Revisió: 1 |
|---|--|--------------------------------------|

RE11. Risc per Ventades

| CONSELLS D'AUTOPROTECCIÓ PER A LA POBLACIÓ EN CAS DE RISC PER VENTADES |
|--|
| <p><u>Si us trobeu a casa:</u></p> <ul style="list-style-type: none"> ▪ Tanqueu i assegureu portes, finestres, persianes i tendals. ▪ Eviteu deixar testos o altres objectes no estàtics a les façanes i terrasses i recolliu la roba dels estenedors. <p><u>Si us trobeu a l'exterior</u></p> <ul style="list-style-type: none"> ▪ No pugueu a llocs alts i exposats al vent, com ara bastides o altres construccions. ▪ Eviteu els parcs, els jardins i les zones boscoses. Si sou en una zona arbrada, vigileu amb els arbres que puguin caure i eviteu totes les activitats amb foc. Tingueu en compte també la proximitat dels arbres als edificis: el vent els podria fer caure. ▪ Quan hi hagi temporal amb grans onades, no accediu als punts del litoral afectats pel fort onatge o als llocs on les onades trenquin amb força, allunyeu-vos d'espigons, esculleres i passejos marítims. <p><u>Si heu de conduir</u></p> <ul style="list-style-type: none"> ▪ Consulteu les prediccions del temps i l'estat de les carreteres. Si es preveuen vents forts, eviteu desplaçar-vos per carretera. ▪ Si és imprescindible desplaçar-vos, alenteu la marxa i tingueu molta precaució perquè us podeu trobar obstacles a la via. <p><u>Si feu una activitat de lleure</u></p> <ul style="list-style-type: none"> ▪ Aneu amb compte a practicar esports a l'aire lliure. ▪ Al mar, no navegueu i vigileu amb els amarratges de les embarcacions. No passegeu per les esculleres o els espigons o les zones properes. ▪ A la muntanya, extremeu les precaucions i no us apropau ni passegeu pels penya-segats. Tingueu en compte que el vent pot arrossegar objectes voluminosos (per exemple, pedres per un pendent pronunciat) i afavorir l'acumulació de neu, amb l'augment consegüent del perill d'allaus. |


| | | |
|---|--|--------------------------------------|
|  | Gavà DOCUMENT ÚNIC DE PROTECCIÓ CIVIL MUNICIPAL (DUPROCIM) | Data: 7 febrer de 2023 Revisió: 1 |
|---|--|--------------------------------------|

RE12. Risc per pandèmies

| CONSELLS D'AUTOPROTECCIÓ PER A LA POBLACIÓ |
|--|
| <p>Els darrers anys, diverses epidèmies i pandèmies han afectat les poblacions humanes amb conseqüències i efectes diferents; així doncs, tot i no ser un risc nou, són esdeveniments que poden ser cíclics.</p> <p>Per prevenir el virus, aplica les mesures genèriques de protecció davant de qualsevol malaltia respiratòria:</p> <ul style="list-style-type: none"> ▪ Renta't les mans sovint <p>Rentar-se les mans és la mesura més eficaç per reduir la transmissió d'infeccions.</p> <ul style="list-style-type: none"> ▪ Evita espais concorreguts on es puguin produir aglomeracions <p>La transmissió és més fàcil si hi ha moltes persones i per això és important evitar espais on es pugui concentrar molta gent, sobretot si formes part d'un grup vulnerable. Si ets en un espai concorregut (especialment si està tancat), porta la mascareta de forma correcta i no te la treguis.</p> <ul style="list-style-type: none"> ▪ Posa't la mascareta <p>Les mascaretes tenen dues funcions bàsiques:</p> <ul style="list-style-type: none"> - Protegir altres persones dels patògens que exhalem al respirar i de la nostra saliva. - Protegir-nos el nas i la boca de la contaminació de possibles virus i bacteris que poden exhalar altres persones. <ul style="list-style-type: none"> ▪ Ventila sovint els espais tancats <p>La ventilació és clau per evitar la concentració del virus en un espai tancat.</p> <p>És important ventilar al màxim possible els espais tancats per afavorir una renovació d'aire suficient, i també fer a l'aire lliure aquelles activitats que ho permetin.</p> <p>Perquè la ventilació sigui efectiva, convé obrir finestres o portes que estiguin oposades entre si, per tal que corri l'aire.</p> <p>Si reps visites a casa, procura ventilar bé els espais compartits abans, durant i després de la visita. Recorda també de mantenir els lavabos ben ventilats.</p> <p>Si disposes de sistemes de ventilació i climatització, mantingues la màxima aportació possible d'aire exterior. Si aquests sistemes són descentralitzats i, per tant, només fan circular l'aire interior, complementa'ls amb ventilació natural obrint portes i finestres, o fes-los servir a velocitats de ventilador baixes. Cal que els equips estiguin en un bon estat de manteniment.</p> <ul style="list-style-type: none"> ▪ Tapa't la boca i el nas al tossir o esternudar <p>Fes-ho amb mocadors d'un sol ús o amb la cara interna del colze i renta't les mans de seguida (amb aigua i sabó o amb solucions alcohòliques del 70%).</p> |

CONSELLS GENERALS

| CONSELLS D'AUTOPROTECCIÓ PER ALS ACTUANTS |
|--|
| <ul style="list-style-type: none"> ▪ Observa els consells precedents: consells generals d'autoprotecció per a la població. ▪ Informa't de la zona segura, on has d'actuar. No entris a cap zona de la qual no coneguis el risc. ▪ Informa't periòdicament de la situació. ▪ Estigues atent a la previsió meteorològica. ▪ La roba i el calçat han de donar-te protecció. Vesteix i calça adequadament. <p>NO T'ARRISQUIS INÚTILMENT!</p> |

| | | |
|---|--|--------------------------------------|
|  | Gavà DOCUMENT ÚNIC DE PROTECCIÓ CIVIL MUNICIPAL (DUPROCIM) | Data: 7 febrer de 2023 Revisió: 1 |
|---|--|--------------------------------------|

Annex IV. Plans d'autoprotecció associats

Al municipi de Gavà s'han elaborat els següents plans d'autoprotecció:

| Establiments o edificis amb PAU | Titular | Telèfon de contacte | Mecanisme d'interfase |
|---------------------------------|--------------------|---------------------|-----------------------|
| Correfoc de la Festa Major | Ajuntament de Gavà | 932 639 100 | Policia Municipal |
| Concert de Festa Major | Ajuntament de Gavà | 932 639 100 | Policia Municipal |
| Cavalcada de Reis de Gavà | Ajuntament de Gavà | 932 639 100 | Policia Municipal |
| Carnaval de Gavà | Ajuntament de Gavà | 932 639 100 | Policia Municipal |
| Fira d'Espàrrecs de Gavà | Ajuntament de Gavà | 932 639 100 | Policia Municipal |
| Mitja Marató de Gavà | Ajuntament de Gavà | 932 639 100 | Policia Municipal |
| Festes de Sant Josep de Gavà | Ajuntament de Gavà | 932 639 100 | Policia Municipal |



**Diputació
Barcelona**

**Àrea d'Infraestructures
i Espais Naturals**

Gerència de Serveis d'Habitatge, Urbanisme i Activitats

Comte d'Urgell, 187, 2a pl.

Edifici del Relotge

08036 Barcelona

Tel. 934 022 890 · Fax 934 020 653

gs.hua@diba.cat · www.diba.cat/