



Ajuntament de Gavà

# PLA DIRECTOR DEL CASTELL D'ERAMPRUNYÀ. GAVÀ PLÀNOLS

Setembre 2016



Diputació  
Barcelona

Àrea de Territori  
i Sostenibilitat



# ÍNDEX

## B.-PLÀNOLS

### I. PLÀNOLS D'INFORMACIÓ

I-01.	Informació Situació	
I-02.	Informació Vies d'accés al castell	
I-03.	Informació Emplaçament	1/10.000
I-04.	Informació Vistes panoràmiques del turó del castell	1/10.000
I-05.	Informació Vistes panoràmiques de l'entorn del castell	1/10.000
I-06.	Informació Límits de la propietat. Cadastre	
I-07.	Informació Planta topogràfica del turó	1/2.000
I-08.	Informació Ortofotos des de 1946-2014	
I-09.	Informació Fotografies històriques del turó del castell. Vessant de llevant	
I-10.	Informació Fotografies històriques del turó del castell. Vessant de migdia i tramuntana	
I-11.	Informació Fotografies històriques del recinte sobirà. Façanes	
I-12.	Informació Fotografies històriques del recinte sobirà. Interior	
I-13.	Informació Fotografies històriques dels recintes jussà i clos	

### EI. PLÀNOLS DE L'ESTAT INICIAL

EI-14.	Estat inicial Planta general d'ordenació. Components	
EI-15.1.	Estat inicial Planta general. Recinte del castell. Elements singulars	1/500
EI-15.2.	Estat inicial Plànol d'escorrenties	1/500
EI-16.	Estat inicial Planta 0	1/500
EI-17.	Estat inicial Planta 1	1/500
EI-18.	Estat inicial Planta 2	1/500
EI-19.	Estat inicial Planta 3 (cobertes)	1/500
EI-20.	Estat inicial Secció longitudinal L3	1/400
EI-21.	Estat inicial Seccions longitudinals L3-L1 Nord	1/200
EI-22.	Estat inicial Seccions longitudinals L2-L1 Sud	1/200
EI-23.	Estat inicial Seccions transversals T2 Est, T2 Oest, T3 i T1	1/200
EI-24.	Estat inicial Seccions transversals T4, T5 Est, T5 Oest i T6	1/200
EI-25.	Estat inicial Hipòtesis de l'evolució històrica	1/500
EI-26.	Estat inicial Intervencions SPAL 2010-2016	1/500

### P. PLÀNOLS DE PROPOSTA

P_27.	Proposta Límits de propietat. Situació de l'àmbit del Pla Director	
P_28.	Proposta Àmbit del Pla Director	
P_29.	Proposta Estudis i treballs previs. Identificació de riscos geològics	1/1.000
P_30.	Proposta Estudis i treballs previs. Recerca arqueològica	1/500
P_31.	Proposta Recinte Sobirà. Planta 0	1/250
P_32.	Proposta Recinte Sobirà. Planta 1	1/250
P_33.	Proposta Recinte Sobirà. Planta 2	1/250
P_34.	Proposta Recinte Sobirà. Planta 3	1/250
P_35.	Proposta Recinte Sobirà. Secció longitudinal L3	1/100
P_36.	Proposta Recinte Sobirà. Secció longitudinal L1 Nord	1/100
P_37.	Proposta Recinte Sobirà. Secció longitudinal L2	1/100
P_38.	Proposta Recinte Sobirà. Secció longitudinal L1 Sud	1/100
P_39.	Proposta Recinte Sobirà. Secció longitudinal T4	1/100
P_40.	Proposta Recinte Sobirà. Secció longitudinal T5 Est	1/100
P_41.	Proposta Recinte Sobirà. Secció longitudinal T6	1/100
P_42.	Proposta Recinte Sobirà. Secció longitudinal T5 Oest	1/100
P_43.	Proposta Recinte Jussà. Planta 0	1/250
P_44.	Proposta Recinte Jussà. Planta 1	1/250
P_45.	Proposta Recinte Jussà. Planta 2	1/250
P_46.	Proposta Recinte Jussà. Secció longitudinal L3	1/100
P_47.	Proposta Recinte Jussà. Secció longitudinal L1 Nord	1/100
P_48.	Proposta Recinte Jussà. Secció longitudinal L2	1/100
P_49.	Proposta Recinte Jussà. Secció longitudinal L1 Sud	1/100
P_50.	Proposta Recinte Jussà. Seccions transversals T1 i T3	1/100
P_51.	Proposta Recinte Jussà. Seccions transversals T2 Est i T2 Oest	1/100
P_52.1.	Proposta Recinte Clos. Planta i Seccions	1/500
P_52.2.	Proposta Recinte Clos. Zona S	1/250
P_53.	Proposta Planta general	1/500
P_54.	Proposta Alçat general	1/200
P_55.	Proposta Adequació a la visita	1/500
P_56.	Proposta Pla d'etapes	1/500



## **B.- PLÀNOLS**

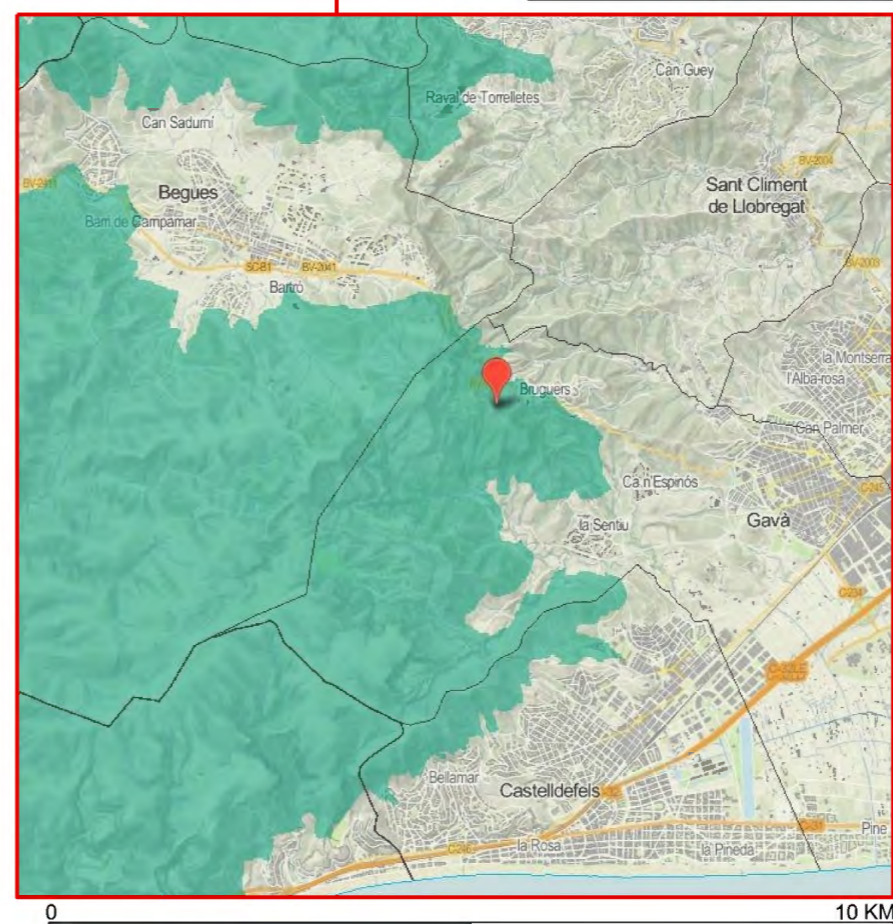


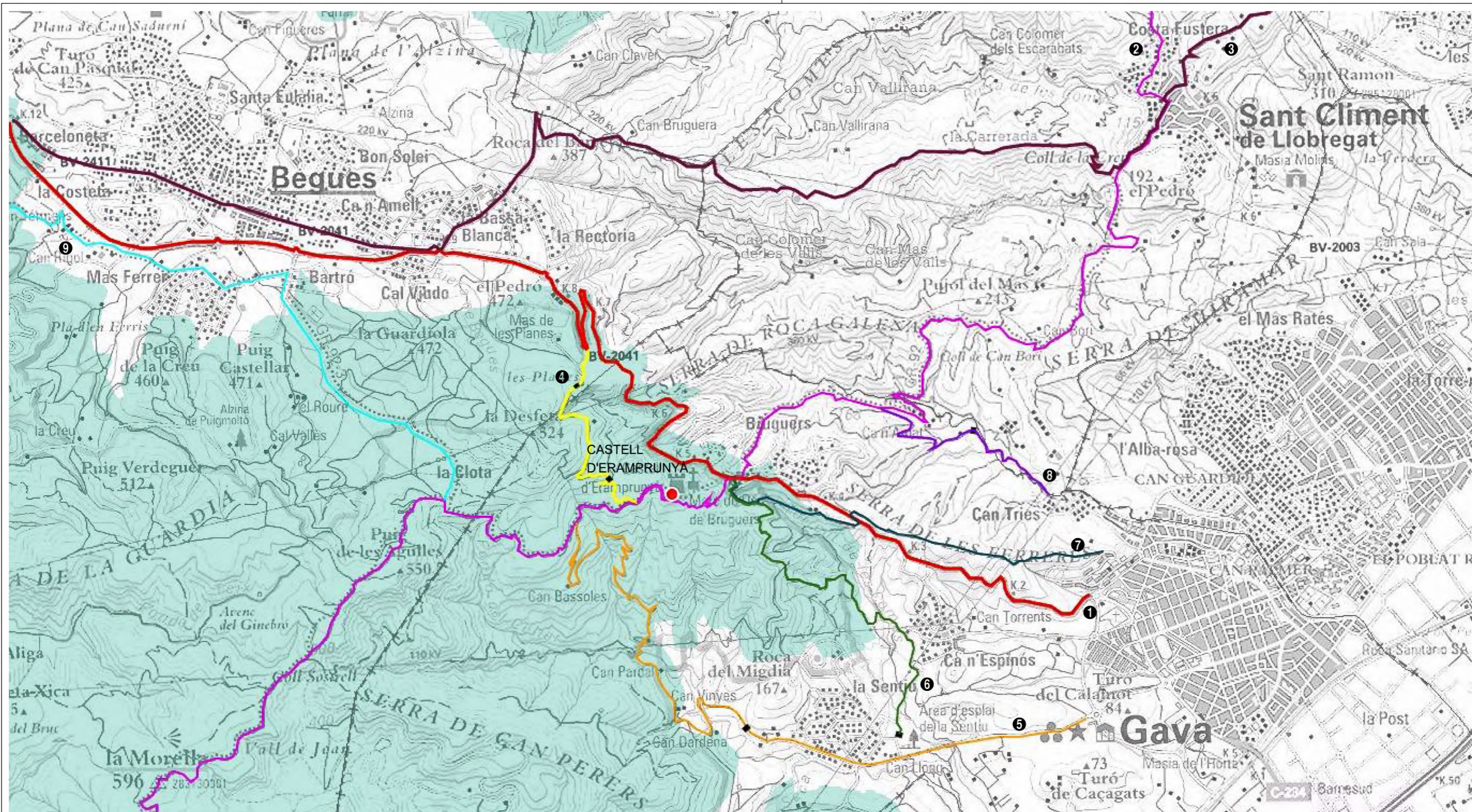


Situació geogràfica del municipi de Gavà dins de Catalunya



Emplaçament del castell d'Eramprunyà dins de la xarxa de parcs de la Diputació de Barcelona

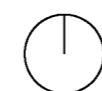
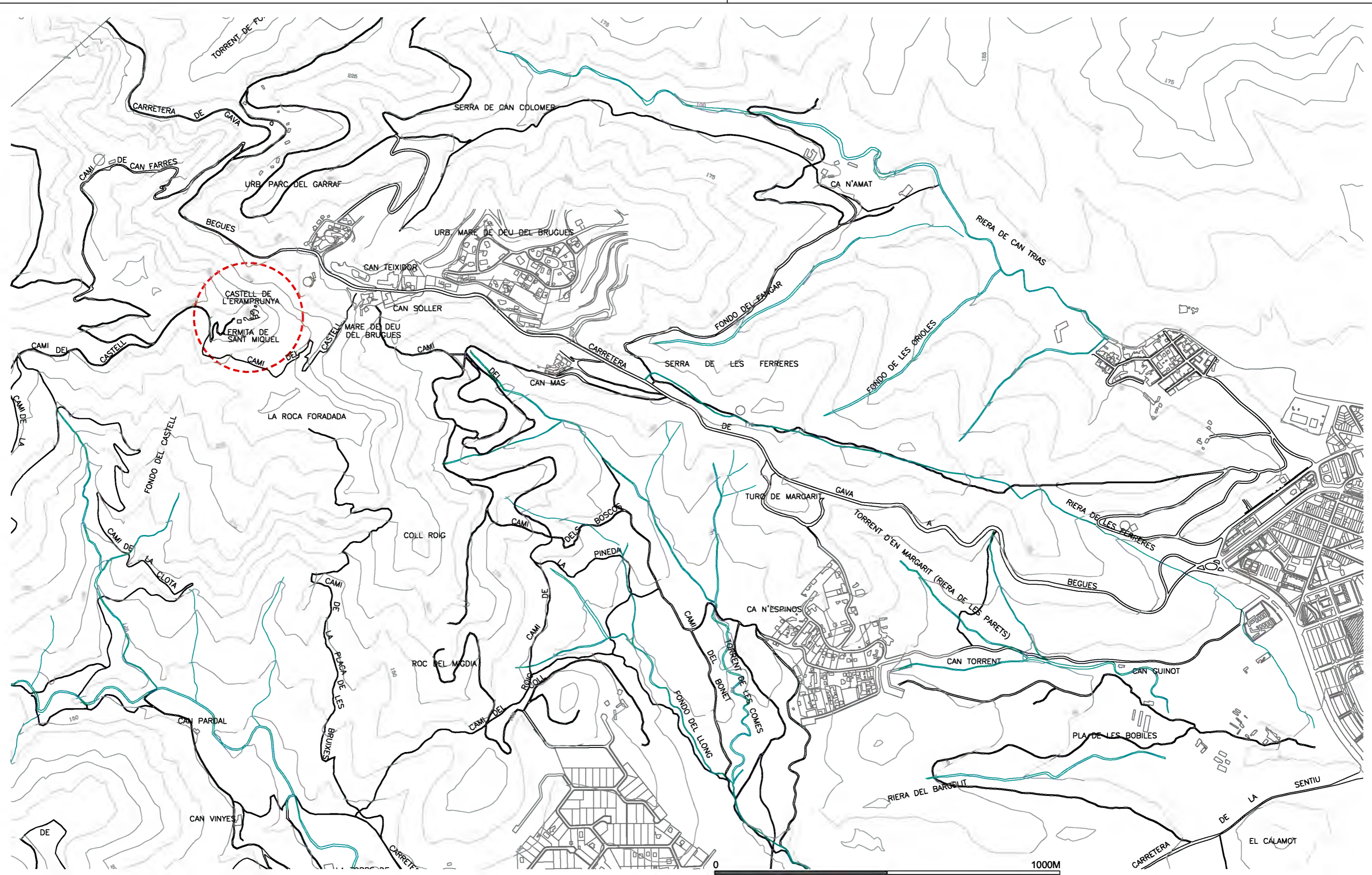


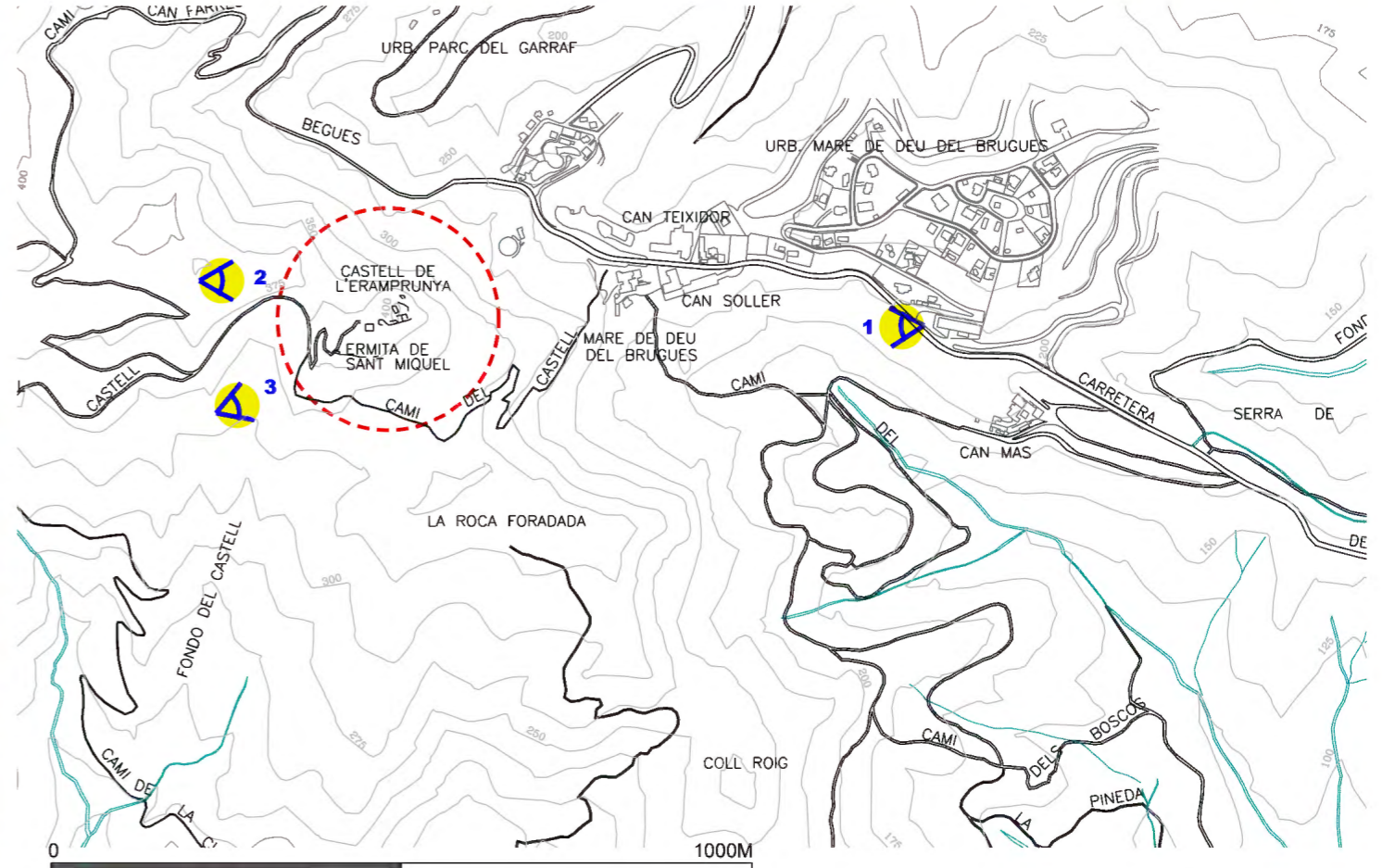


Topogràfic amb les vies d'accés al castell d'Eramprunyà. ICGC

- |  |   |  |
|--|---|--|
| 1 Carretera BV 2041 i BV 2411                                | 4 Pista forestal                        | 7 Camí per la serra de les Ferreres                  |
| 2 GR 92 Sender del Mediterrani                               | 5 Camí medieval al castell d'Eramprunyà | 8 Camí des de Can Tries per la riera de Sant Llorenç |
| 3 Carrerada de Barcelona a Vilafranca del Penedès (Camí Ral) | 6 Camí dels Boscos                      | 9 GR 92.3 Variant del Sender del Mediterrani         |







Fotografies SPAL



**Diputació de Barcelona** | Àrea de Territori i Sostenibilitat

Gerència de Serveis d'Equipaments, Infraestructures Urbanes i Patrimoni Arquitectònic  
**Servei de Patrimoni Arquitectònic Local**

Projecte

**PLA DIRECTOR DEL CASTELL D'ERAMPRUNYÀ GAVÀ. PARC DEL GARRAF**

Localització  
**Parc del Garraf**

Municipi i comarca  
**Gavà - Baix Llobregat**

Propietat  
**Ajuntament de Gavà**

Plànol  
**INFORMACIÓ**

**VISTES PANORÀMIQUES DEL TURÓ DEL CASTELL**

Aixecament planimètric  
**Ajuntament de Gavà**



Data  
**09/2016**

Escala  
**1:10.000**

Número  
**I-04**

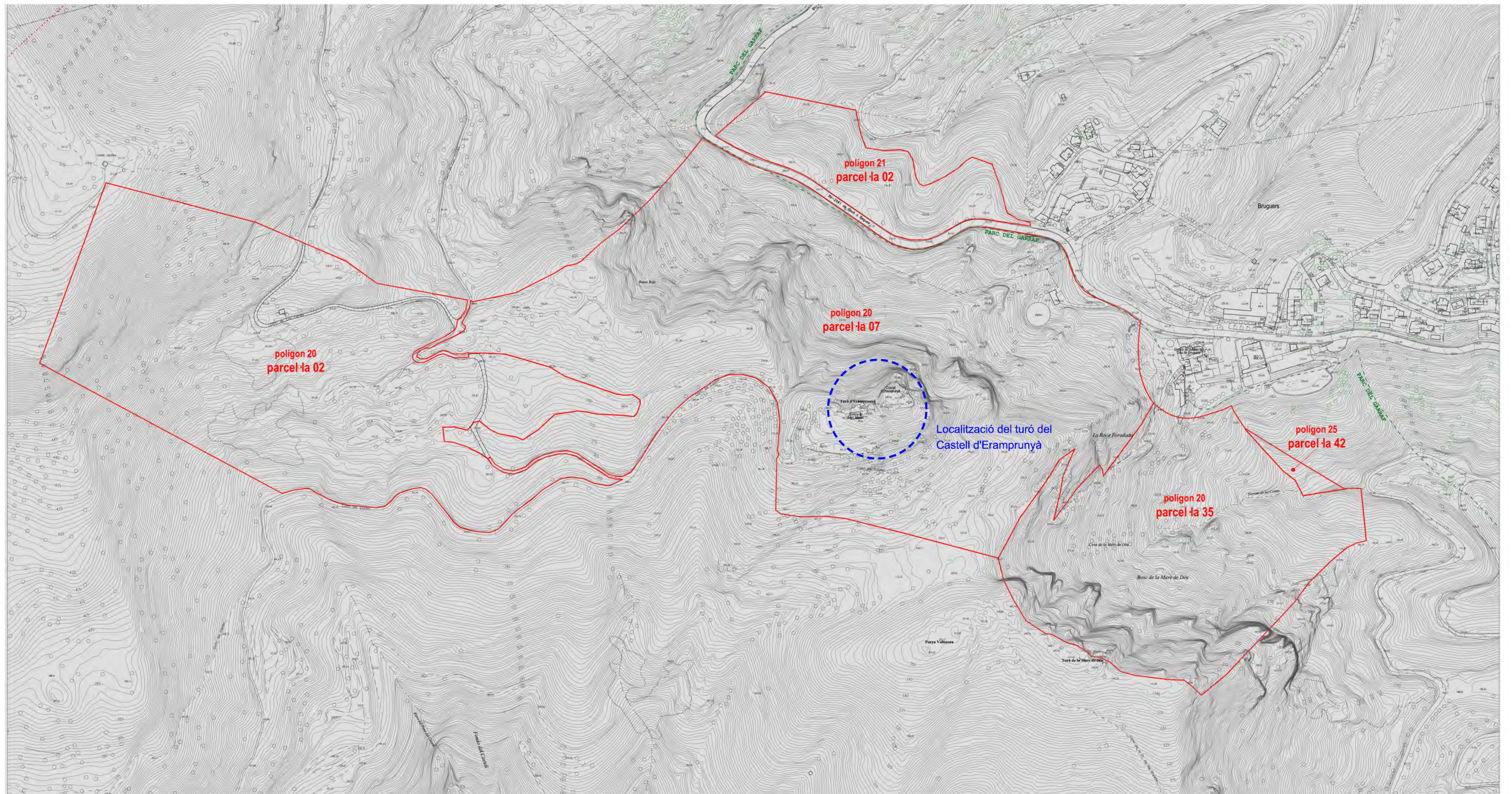
Autors

**Arcadio Arribas Arroyo**  
**Cecilia Sanjurjo Marquie**  
 Secció Tècnica de Projectes, Obres i Manteniment

Vist i plau

**Silvia Martínez Palou**  
 Cap de la Secció Tècnica de Projectes, Obres i Manteniment





**EDICIÓ AVANÇADA DE LA BASE CARTOGRÀFICA DE GAVÀ**

Aquesta edició presenta una sèrie d'informació Cartogràfica Avançada elaborada sobre el Mapa Topogràfic Metropolità a escala 1:1.000 de l'Àrea Metropolitana de Barcelona (AMB) del 2005-2011.

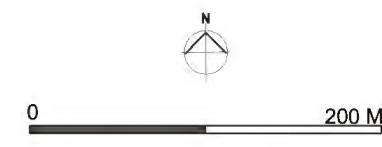
- Projecció Universal Transversal Mercator (UTM), fus 31, sobre l'elipsoide internacional i datum Europeu, amb origen d'abscisses relatives al meridjà del mar a Abiscort i origen de longituds al meridjà de Greenwich.
- Equidistància entre corbes de nivell: 1m

La present edició, que ha estat elaborada pel Servei d'Urbanisme i Planificació Estratègica de l'Ajuntament de Gavà:

- Substitueix els noms dels camins i camins agrícoles de la cartografia original de l'AMB segons el Nomenclator municipal de Gavà aprovat.
- Utilitza una topografia a la part forestal del municipi que està pendient d'aprovar.
- Incorpora als projectes més rellevants enregistrats al municipi de Gavà des de l'any 2011.

**AMB** Àrea Metropolitana de Barcelona

**SUBDIVISIÓ DELS FULLS A ESCALA 1:5.000**



Document elaborat pel Servei d'Urbanisme i Planificació Estratègica a partir de la Cartografia de l'Àrea Metropolitana de Barcelona

--- límit del terme municipal

**ESPACIS PROTEGITS**

--- límit del Parc del Garraf - P.E.I.N. (DIBA)

**FINCA REGISTRAL 34.642 (415.117 m² sòl)**

— límit parcel·les del cadastre

..... servitud de pas

**finca registral 34.642**  
(propietat de l'Ajuntament de Gavà)

**00**

(A1) e/ 1:2.000  
(A3) e/ 1:4.000

Edició Avançada:  
**BASE CARTOGRÀFICA DE GAVÀ**

**Ajuntament de Gavà**  
Servei d'Urbanisme i Planificació Estratègica  
UNITAT PLÀNOL DE LA CIUTAT

març 2015

**Diputació Barcelona** | Àrea de Territori i Sostenibilitat

Gerència de Serveis d'Equipaments, Infraestructures Urbanes i Patrimoni Arquitectònic

**Servei de Patrimoni Arquitectònic Local**

Projecte  
**PLA DIRECTOR DEL CASTELL D'ERAMPRUNYÀ GAVÀ. PARC DEL GARRAF**

Localització  
**Parc del Garraf**

Municipi i comarca  
**Gavà - Baix Llobregat**

Propietat  
**Ajuntament de Gavà**

Plànol  
**INFORMACIÓ**

**LÍMITS DE LA PROPIETAT. CADASTRE**

Aixecament planimètric  
**Ajuntament de Gavà**

Data  
**09/2016**

Escala

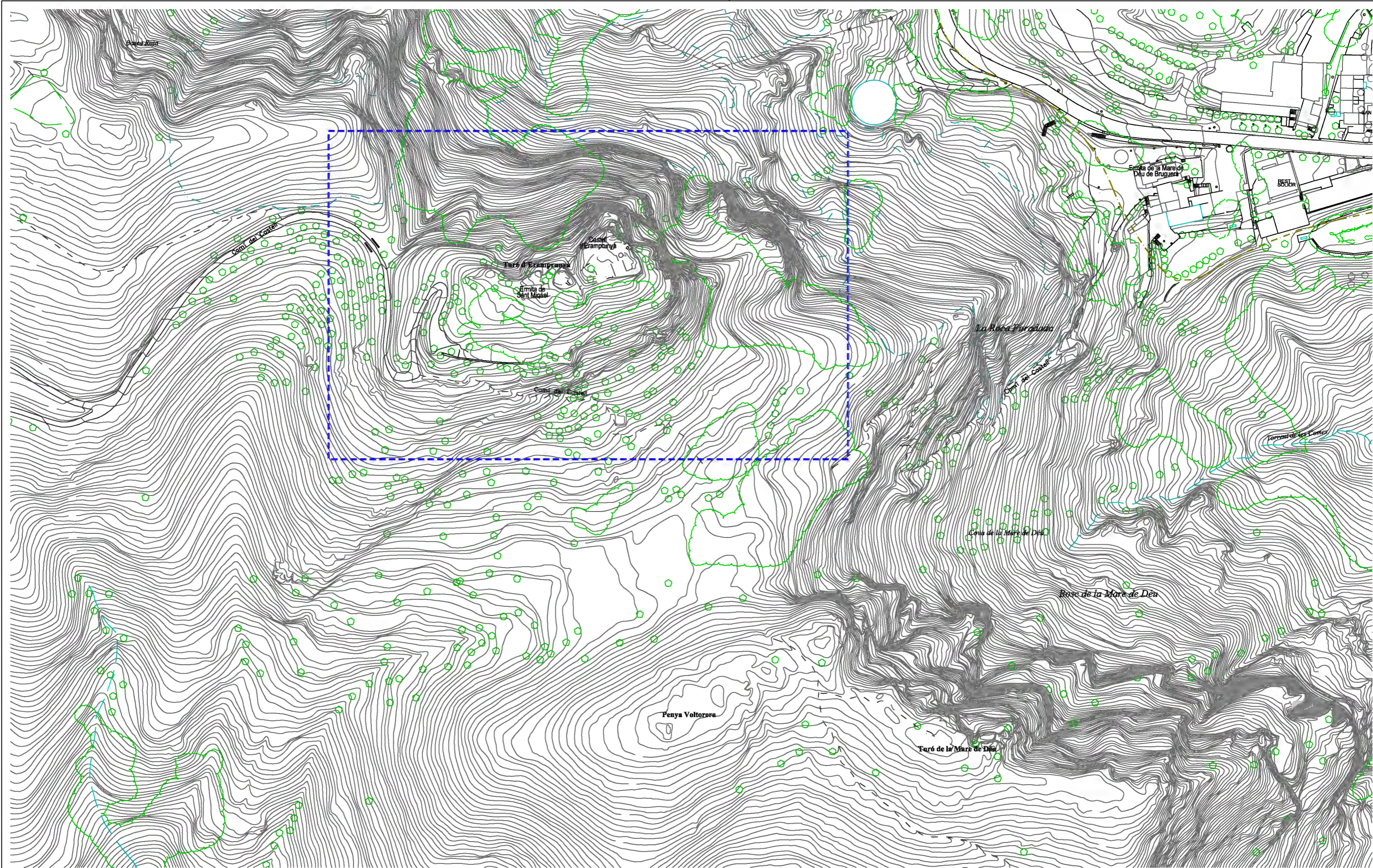
Número  
**I-06**


Autors

**Arcadio Arribas Arroyo**  
**Cecilia Sanjurjo Marquine**  
Secció Tècnica de Projectes, Obres i Manteniment

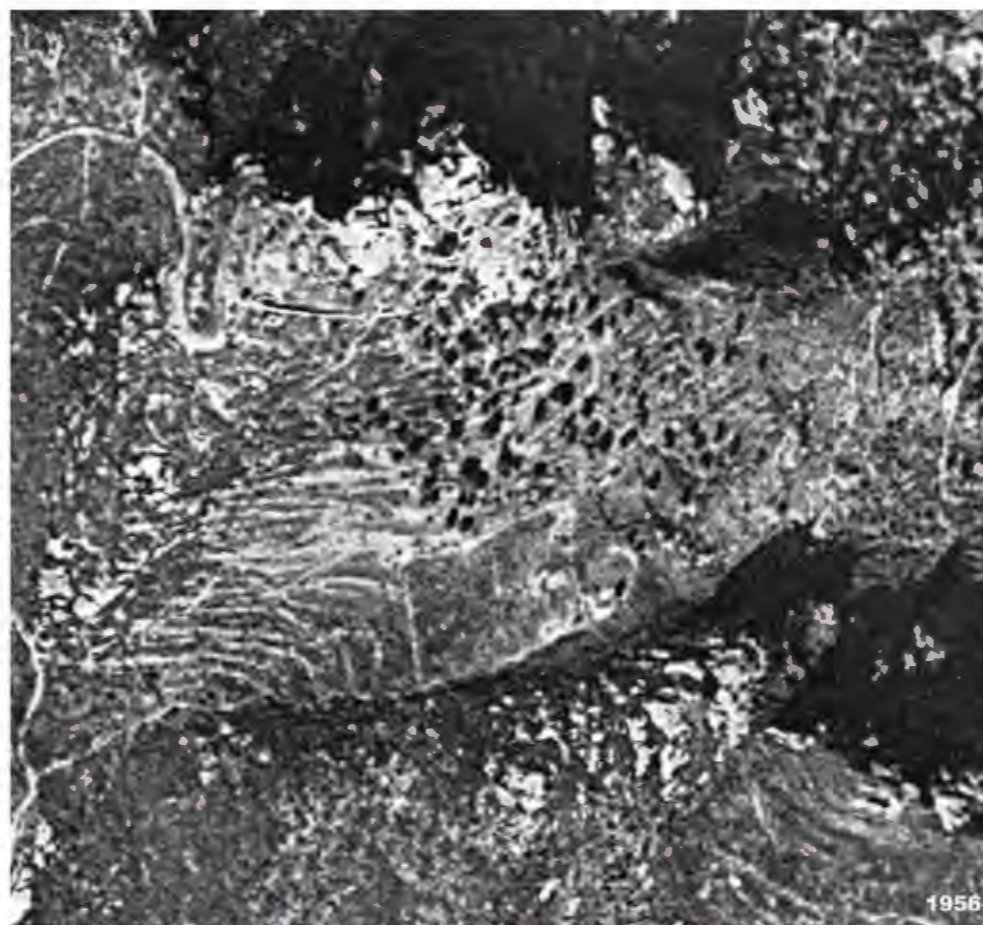
Vist i plau

**Sílvia Martínez Palou**  
Cap de la Secció Tècnica de Projectes, Obres i Manteniment







1946



1956



1986



1994



2000



2014

0 200 M



**Diputació  
Barcelona** | Àrea de Territori i  
Sostenibilitat

Gerència de Serveis d'Equipaments,  
Infraestructures Urbanes i  
Patrimoni Arquitectònic  
**Servei de Patrimoni Arquitectònic Local**

Projecte

**PLA DIRECTOR  
DEL CASTELL D'ERAMPRUNYÀ  
GAVÀ. PARC DEL GARRAF**

Localització  
**Parc del Garraf**

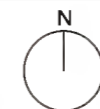
Municipi i comarca  
**Gavà - Baix Llobregat**

Propietat  
**Ajuntament de Gavà**

Plànol  
**INFORMACIÓ**

**ORTOFOTOS DES DE 1946 a 2014**

Aixecament planimètric  
**ICGC**



Data  
**09/2016**

Escala

Número  
**I-08**

Autors

**Arcadio Arribas Arroyo  
Cecilia Sanjurjo Marquine**  
Secció Tècnica de Projectes, Obres i Manteniment

Vist i plau


**Sílvia Martínez Palou**  
Cap de la Secció Tècnica  
de Projectes, Obres i Manteniment



1. 1919. Biosca. CEC



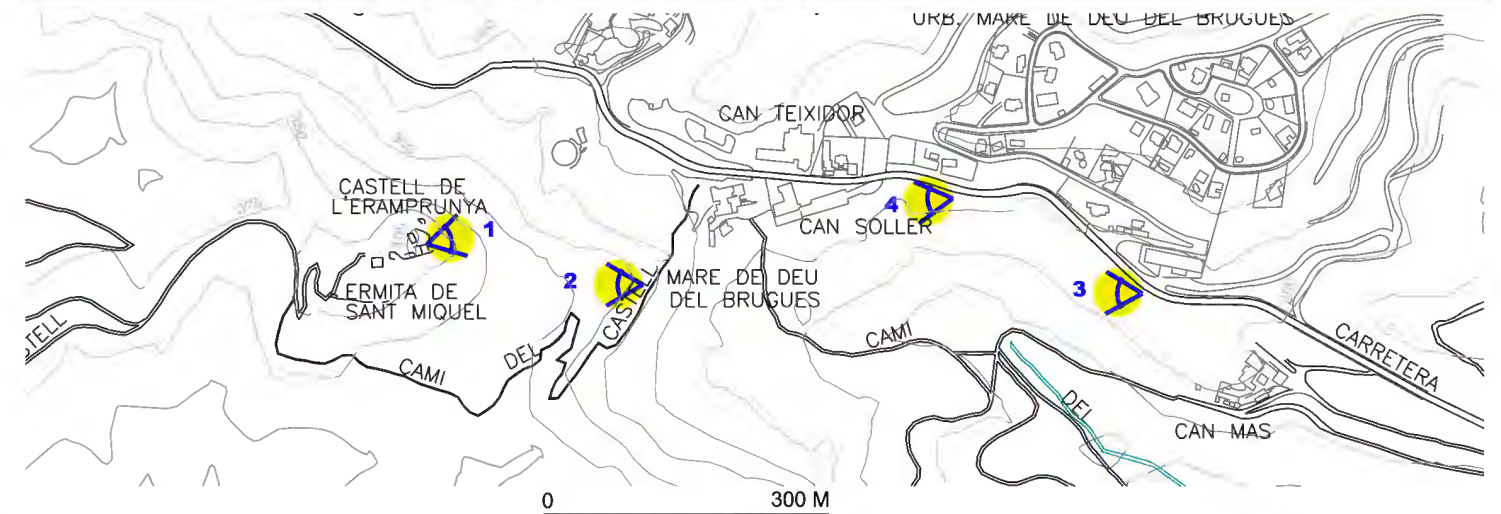
3. 1917. Ignasi Canals i Tarrats



4. 1890. Lluís Maria Vidal. CEC



2. 1906. Vidal Ventosa. SPAL



8. GAVÀ — Ermita de Ntra. Sra de Bruguès.  
Castell d'Aramprunyà

L. Roisin, fot Barcelona



1 L. Roisin

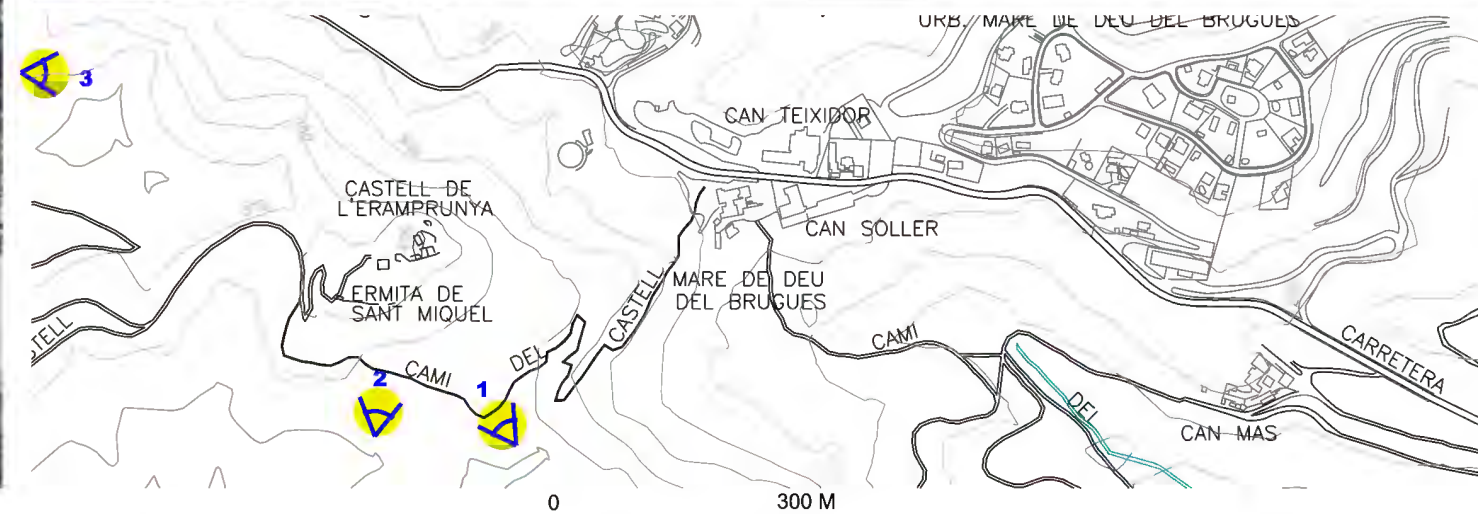


2. 1924. Rosend Flaquer i Barrera



AFCEC  
ARXIU FOTOGRÀFIC DEL  
CENTRE D'EXCURSIONISTA  
DE CATALUNYA

1915-1936. Lluís Estasen i Pla



**Diputació Barcelona** | Àrea de Territori i Sostenibilitat  
Gerència de Serveis d'Equipaments, Infraestructures Urbanes i Patrimoni Arquitectònic  
Servei de Patrimoni Arquitectònic Local

Projecte  
**PLA DIRECTOR DEL CASTELL D'ERAMPRUNYÀ GAVÀ. PARC DEL GARRAF**

Localització  
**Parc del Garraf**  
Municipi i comarca  
**Gavà - Baix Llobregat**  
Propietat  
**Ajuntament de Gavà**

Plànol  
**INFORMACIÓ**  
**FOTOGRAFIES HISTÒRIQUES DEL TURÓ DEL CASTELL. VESSANT DE MIGDIA I TRAMUNTANA**  
Aixecament planimètric  
**Ajuntament de Gavà**  
Data  
**09/2016**  
Escala  
Número  
**I-10**

Autors  
**Arcadio Arribas Arroyo**  
**Cecilia Sanjurjo Marquie**  
Secció Tècnica de Projectes, Obres i Manteniment  
Vist i plau  
**Silvia Martínez Palou**  
Cap de la Secció Tècnica de Projectes, Obres i Manteniment



1. 1904. Revista "Il·lustració catalana". SPAL



2. Arxiu Municipal



3. 1900-1940. Josep Ma. Co i de Triola. Arxiu Municipal



4. AMG. Can Mas. Arxiu Municipal



5. 1904. Revista "Il·lustració catalana". SPAL



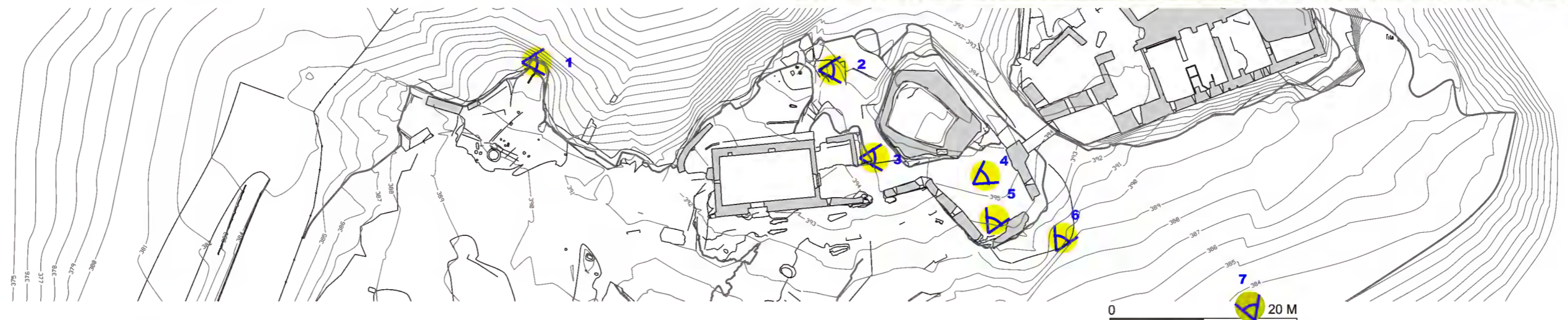
6. 1934. Ramón Vinyes. Arxiu Municipal



7. L. Roisin. Arxiu Municipal



8. Ramón Vinyes. Arxiu Municipal





1. 1916-1923. Pellicer. CEC



2. Parç Agrament



3. 1921. Antoni Homs. SPAL



4. 1915-1935. Josep Salvany i Blanch



5. 1934. "El Diario Gráfico". SPAL



9-CASTELL DE ERAMPRUNYA  
VISTA PARCIAL (INTERIOR)

6. Arxiu Municipal



7. CEG. Arxiu Municipal



8. GAV. Família



**Diputació de Barcelona** | Àrea de Territori i Sostenibilitat

Gerència de Serveis d'Equipaments, Infraestructures Urbanes i Patrimoni Arquitectònic  
Servei de Patrimoni Arquitectònic Local

Projecte

**PLA DIRECTOR DEL CASTELL D'ERAMPRUNYA GAVÀ. PARC DEL GARRAF**

Localització

**Parc del Garraf**

Municipi i comarca

**Gavà - Baix Llobregat**

Propietat

**Ajuntament de Gavà**

Plànol

**INFORMACIÓ**

**FOTOGRAFIES HISTÒRIQUES DEL RECINTE SOBIRÀ. INTERIOR**

Aixecament planimètric

**J. Grabau (USGF), CENTUM, TT19**



Data  
**09/2016**

Escala

Número  
**I-12**

Autors

**Arcadio Arribas Arroyo**  
**Cecilia Sanjurjo Marquie**  
Secció Tècnica de Projectes, Obres i Manteniment

Vist i plau

**Sílvia Martínez Palou**  
Cap de la Secció Tècnica de Projectes, Obres i Manteniment



1. Arxiu Municipal



2. 1924-1936. Joan B. Vilch



3. 1988. A. Camps Gallés. SPAL



4. GAV. Família Roca Tutusaus. Arxiu Municipal



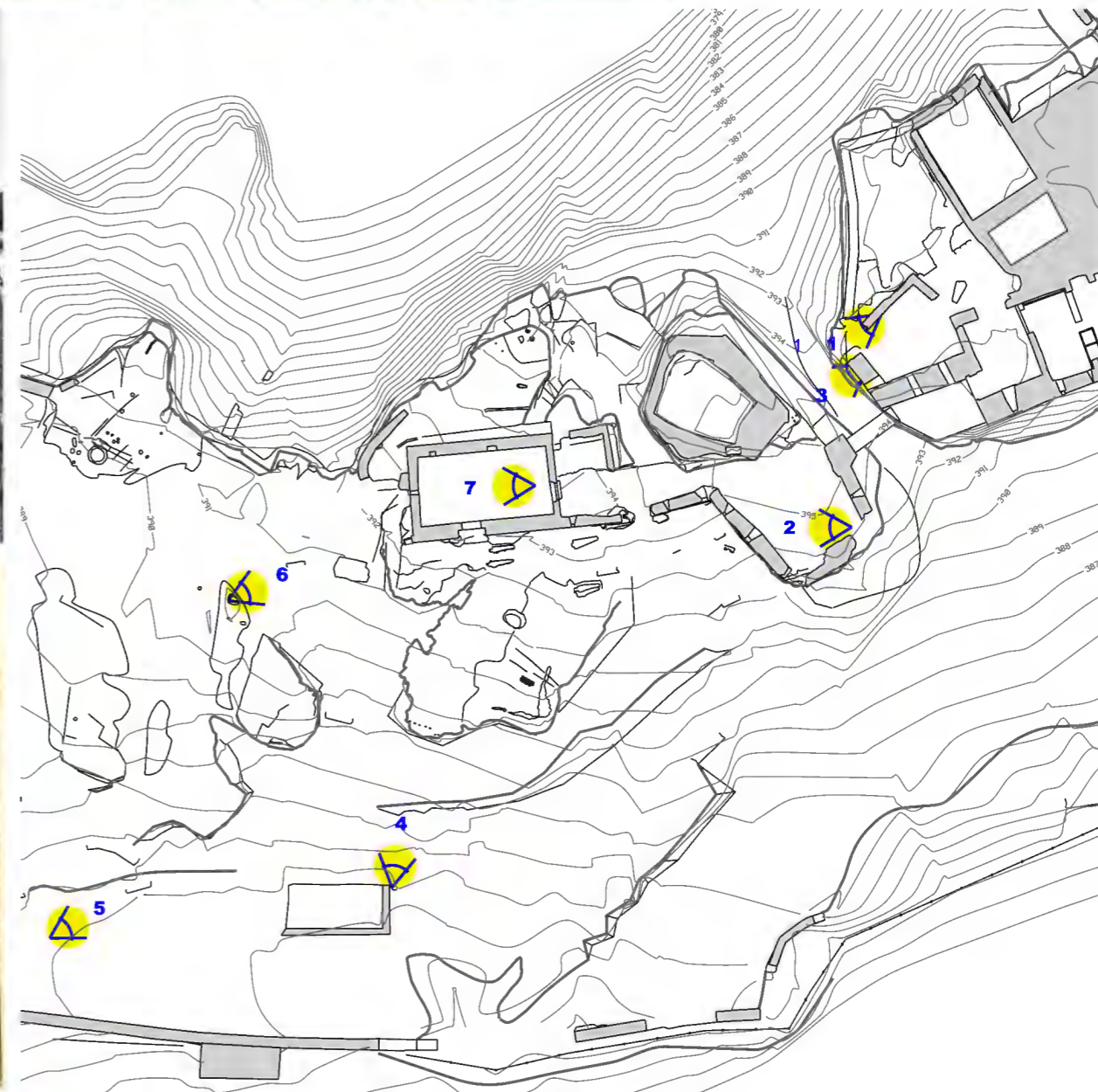
5. Cuyas



6. 1919. Ribera. SPAL



7. Artigas. SPAL



0 20 M



**Diputació de Barcelona** | Àrea de Territori i Sostenibilitat

Gerència de Serveis d'Equipaments, Infraestructures Urbanes i Patrimoni Arquitectònic  
Servei de Patrimoni Arquitectònic Local

Projecte

**PLA DIRECTOR DEL CASTELL D'ERAMPRUNYÀ GAVÀ. PARC DEL GARRAF**

Localització  
**Parc del Garraf**

Municipi i comarca  
**Gavà - Baix Llobregat**

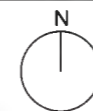
Propietat  
**Ajuntament de Gavà**

Plànol

**INFORMACIÓ**

**FOTOGRAFIES HISTÒRIQUES DELS RECINTES JUSSÀ I CLOS**

Aixecament planimètric  
**J. Grabau (USGF), CENTUM, TT19**



Data  
**09/2016**

Escala

Número  
**I-13**

Autors

**Arcadio Arribas Arroyo**  
**Cecilia Sanjurjo Marquie**  
Secció Tècnica de Projectes, Obres i Manteniment

Vist i plau

**Sílvia Martínez Palou**  
Cap de la Secció Tècnica de Projectes, Obres i Manteniment

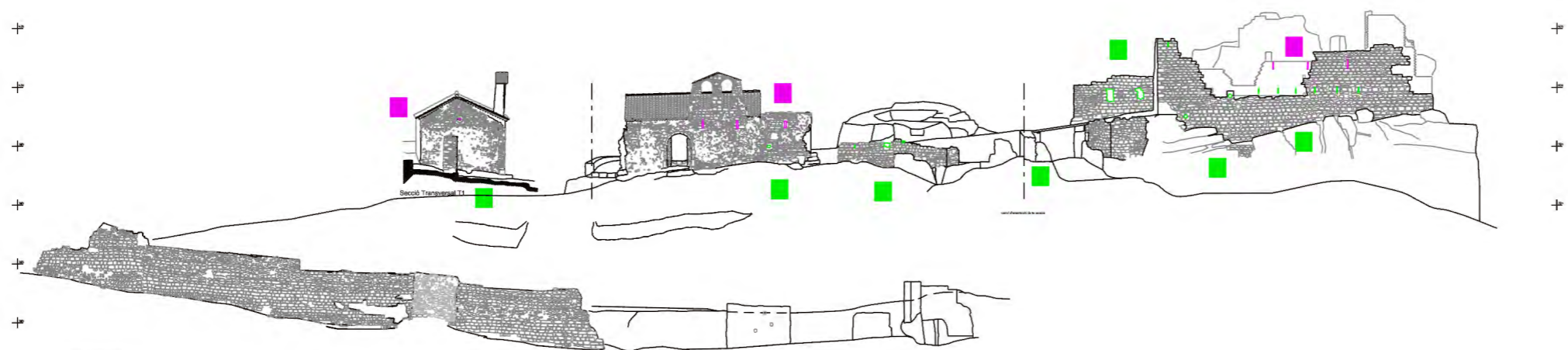
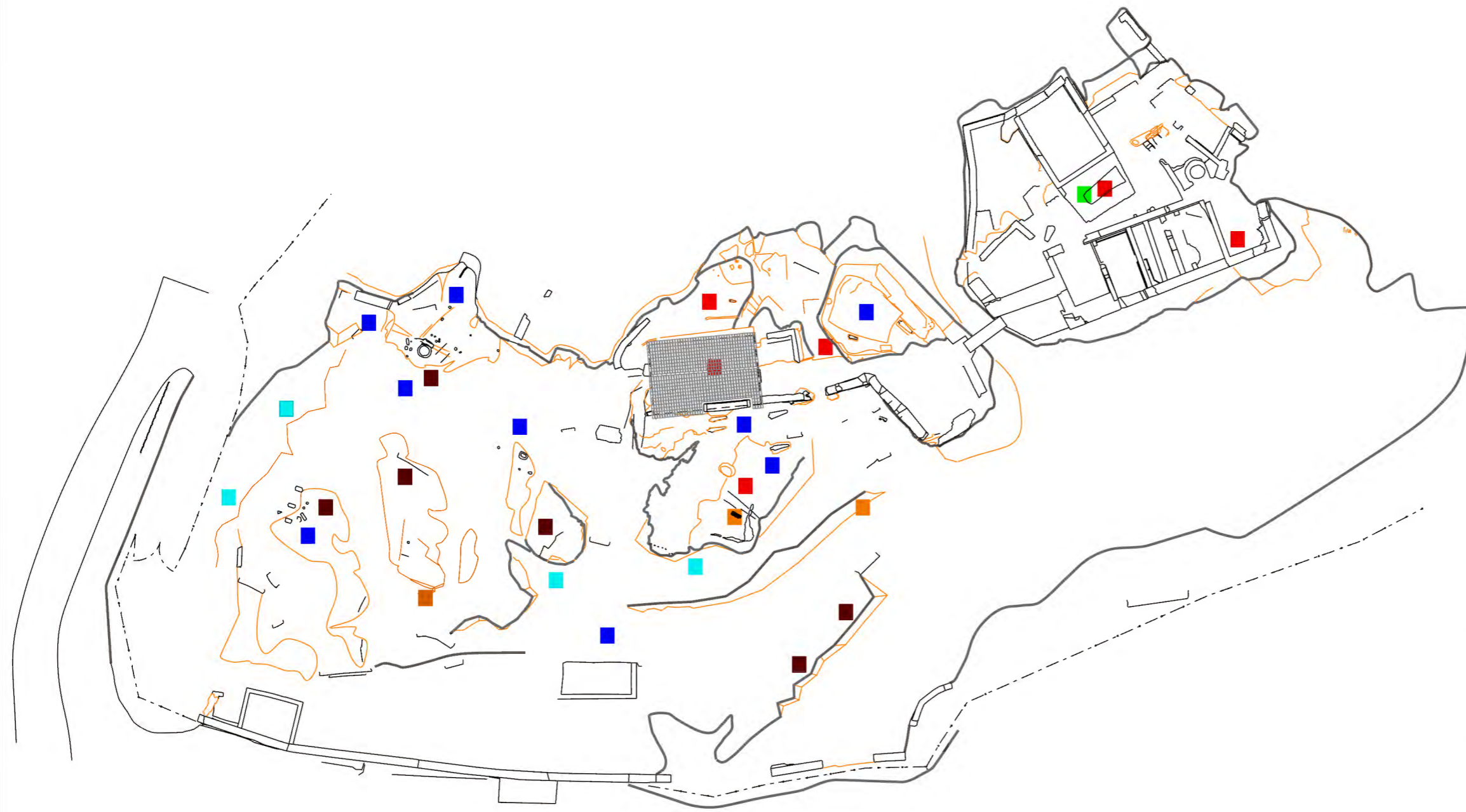




Recinte	Àmbit	Superfície útil (m2)	Superfície construïda (m2)
Sobirà	A (portal)	23	772
	B (entrada)	27	
	C (sala)	78	
	D	30	
	E	63	
	F	29	
	G	47	
	H (pati)	107	
	I	89	
	J (baluard)	34	
	W	9	
	X	14	
	Jussà	K (barbacana)	
L		24	
M (capella St. Miquel)		52	
U (cisterna)		33	
O		163	
Clos	N	200	5506
	P	225	
	Q	42	
	R	1900	
	S	1454	
	T	21	
	V (vall)	120	
	Y	24	
	Z	1729	
	TOTAL		





0 50 M



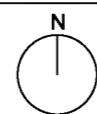
- ELEMENTS SINGULARS**
-  **GRAFITS**
    -  Graffits sobre el revestiment dels paraments
  -  **PETROGLIFS.** Inscripcions gravades a la pedra.
    -  Inscripcions dels darrers 50 anys
    -  Inscripcions antigues
  -  **INCISIONS DE CANTERA**
  -  **ESTRUCTURES EXCAVADES EN LA ROCA** (tombes, canalitzacions,...)
  -  **ESTRUCTURES NEGATIVES.** Elements desapareguts: murs, dipòsids, pilars...
  -  **POLIORCÈTICS**
    -  OBERTURES VERTICALS DE VENTILACIÓ
    -  SAGETERES, TRONERES I CANONERES





 Escorrentia  
 Estructures de recollida d'aigua

0 20 M



Data  
**09/2016**

Escala  
**1:500**

Número  
**EI-15.2**

Autors **Arcadio Arribas Arroyo**  
**Cecilia Sanjurjo Marquine**  
 Secció Tècnica de Projectes, Obres i Manteniment

Vist i plau **Silvia Martínez Palou**  
 Cap de la Secció Tècnica  
 de Projectes, Obres i Manteniment

 **Diputació Barcelona** | Àrea de Territori i Sostenibilitat  
 Gerència de Serveis d'Equipaments, Infraestructures Urbanes i Patrimoni Arquitectònic  
 Servei de Patrimoni Arquitectònic Local

Projecte **PLA DIRECTOR DEL CASTELL D'ERAMPRUNYÀ GAVÀ. PARC DEL GARRAF**

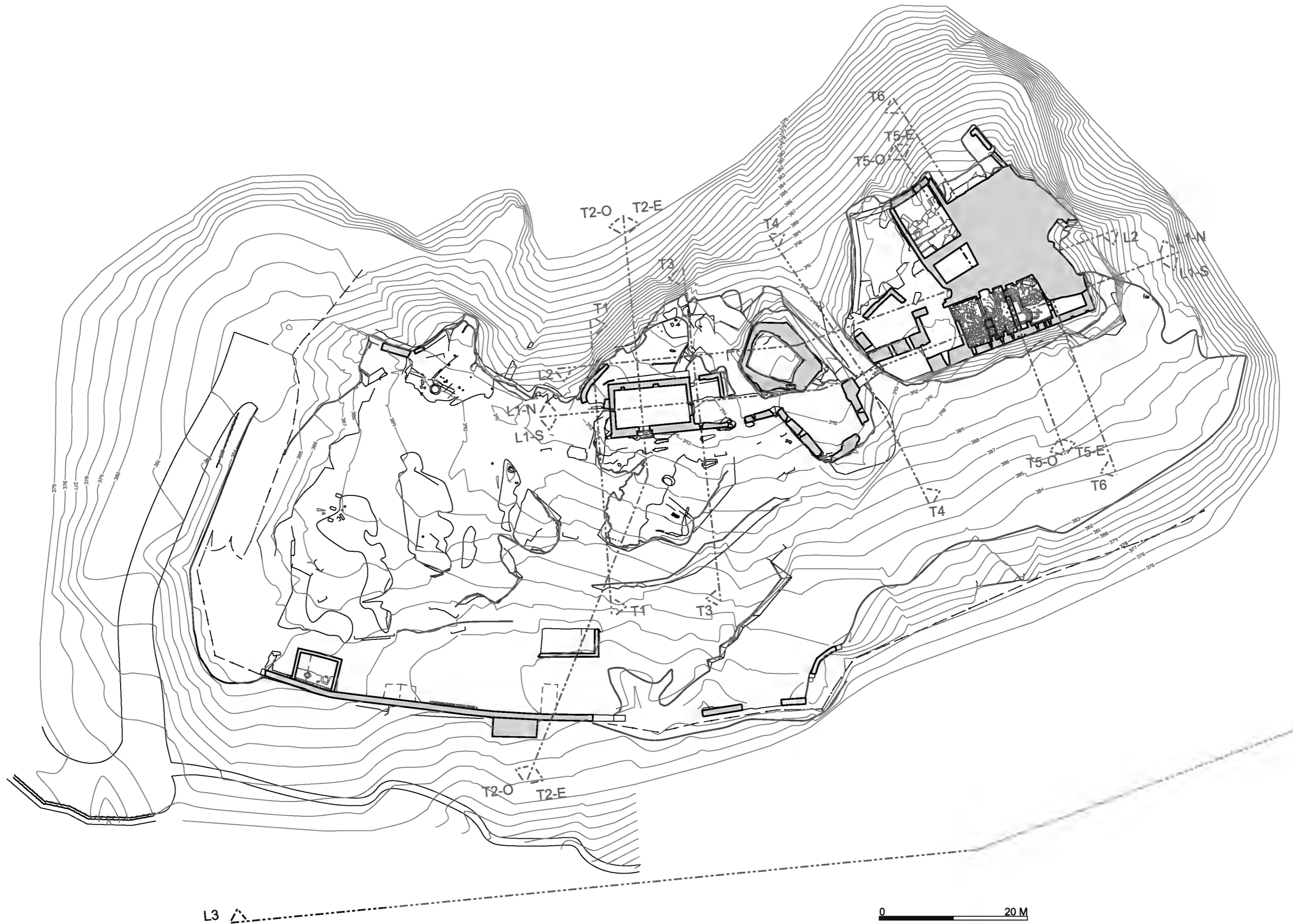
Localització **Parc del Garraf**

Municipi i comarca **Gavà - Baix Llobregat**

Propietat **Ajuntament de Gavà**

Plànol **ESTAT INICIAL PLÀNOL D'ESCORRENTIES**

Aixecament planimètric **Jordi Grabau (USGF) , CENTUM, TT19**





L3

0 20 M

**Diputació Barcelona** | Àrea de Territori i Sostenibilitat  
 Gerència de Serveis d'Equipaments, Infraestructures Urbanes i Patrimoni Arquitectònic  
 Servei de Patrimoni Arquitectònic Local

Projecte  
**PLA DIRECTOR DEL CASTELL D'ERAMPRUNYÀ GAVÀ. PARC DEL GARRAF**

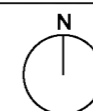
Localització  
**Parc del Garraf**  
 Municipi i comarca  
**Gavà - Baix Llobregat**  
 Propietat  
**Ajuntament de Gavà**

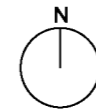
Plànol  
**ESTAT INICIAL PLANTA 1**  
 Aixecament planimètric  
**Jordi Grabau (USGF) , CENTUM, TT19**

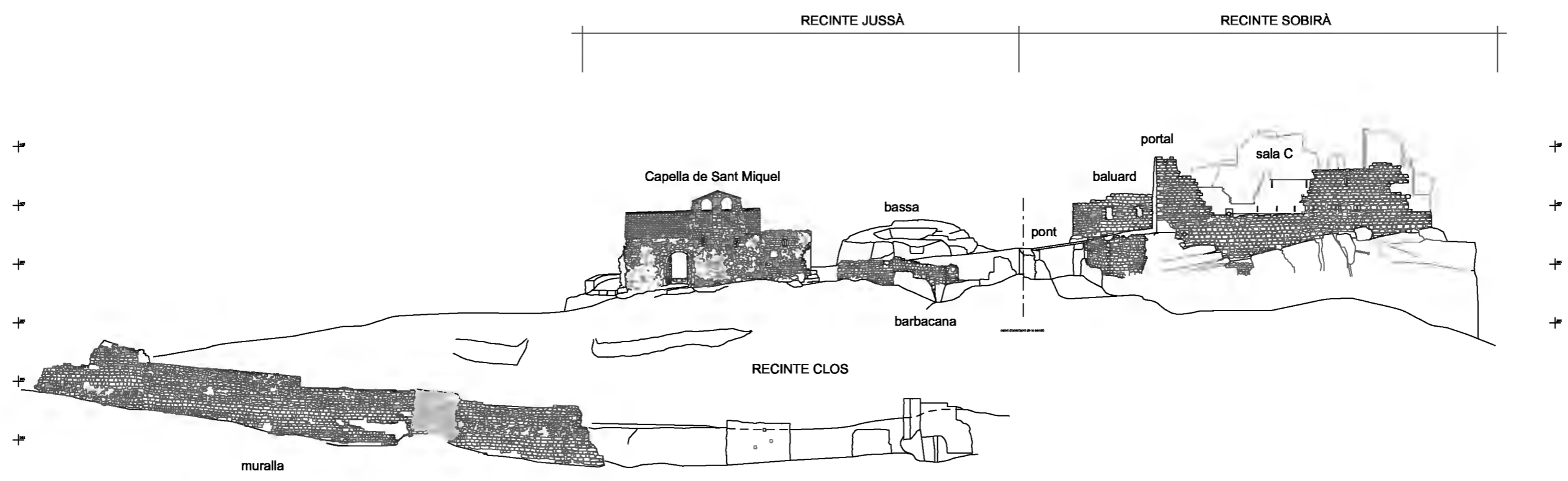
Data  
**09/2016**  
 Escala  
**1:500**  
 Número  
**EI-17**

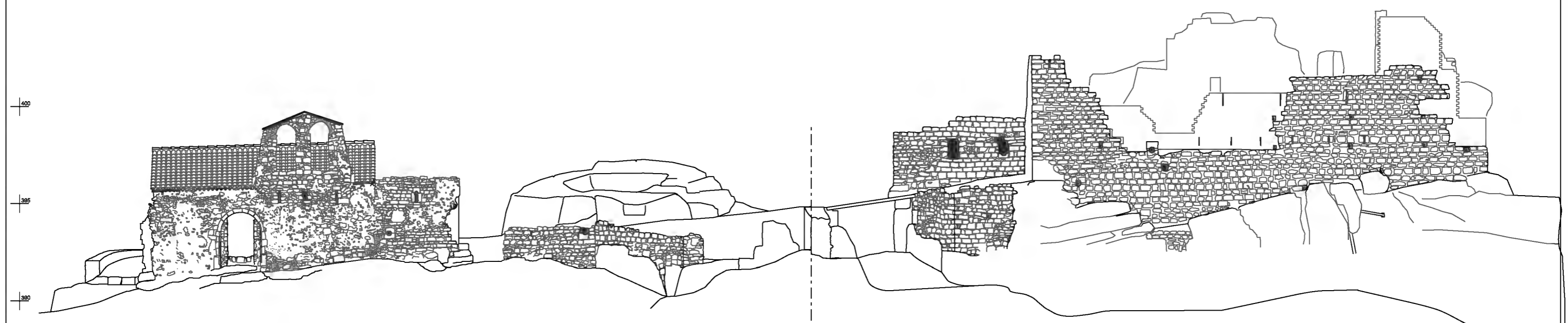
Autors  
**Arcadio Arribas Arroyo**  
**Cecilia Sanjurjo Marquine**  
 Secció Tècnica de Projectes, Obres i Manteniment

Vist i plau  
**Silvia Martínez Palou**  
 Cap de la Secció Tècnica de Projectes, Obres i Manteniment

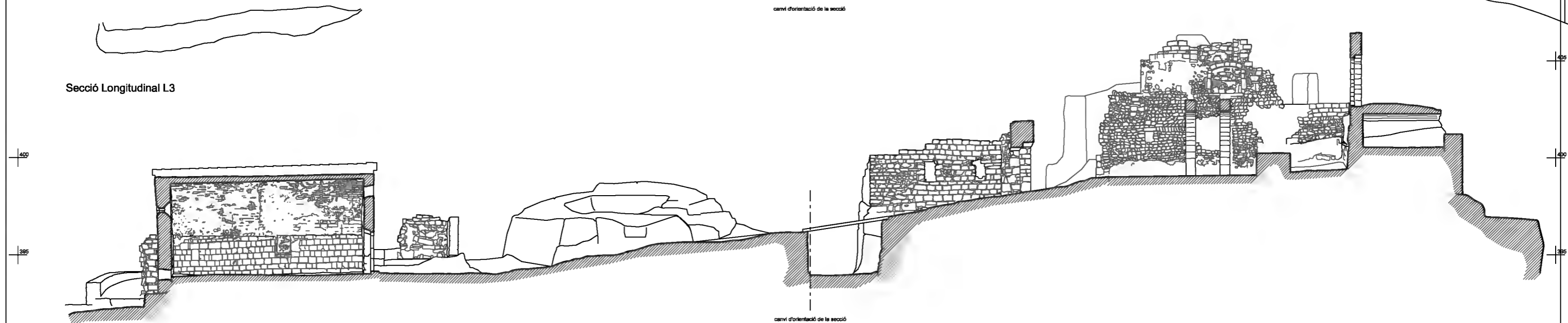








Secció Longitudinal L3



Secció Longitudinal L1 (Nord)

**Diputació Barcelona** | Àrea de Territori i Sostenibilitat

Gerència de Serveis d'Equipaments, Infraestructures Urbanes i Patrimoni Arquitectònic

**Servei de Patrimoni Arquitectònic Local**

Projecte

**PLA DIRECTOR DEL CASTELL D'ERAMPRUNYÀ GAVÀ. PARC DEL GARRAF**

Localització

**Parc del Garraf**

---

Municipi i comarca

**Gavà - Baix Llobregat**

---

Propietat

**Ajuntament de Gavà**

Plànol

**ESTAT INICIAL**

**SECCIONS LONGITUDINALS L3-L1 NORD**

---

Aixecament planimètric

**Jordi Grabau (USGF) , CENTUM, TT19**

Data

**09/2016**

---

Escala

**1:200**

---

Número

**EI-21**

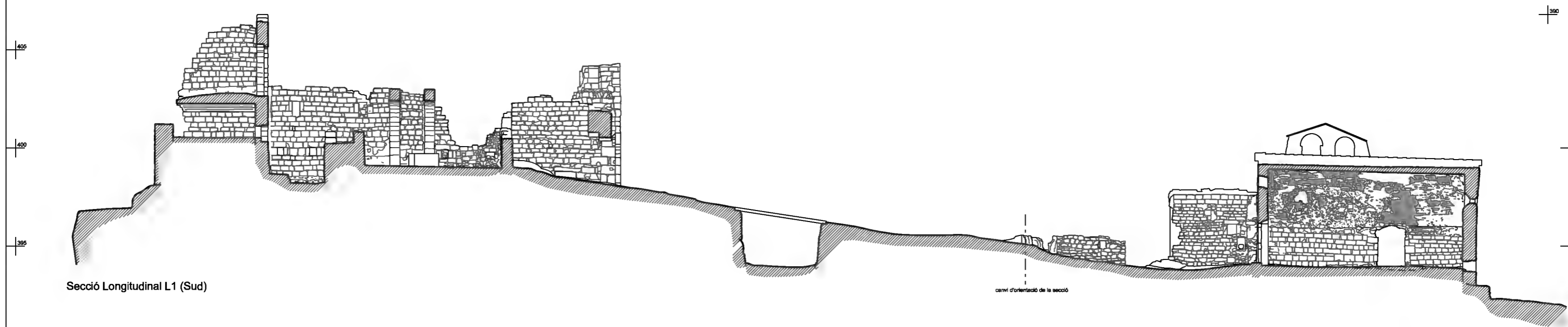
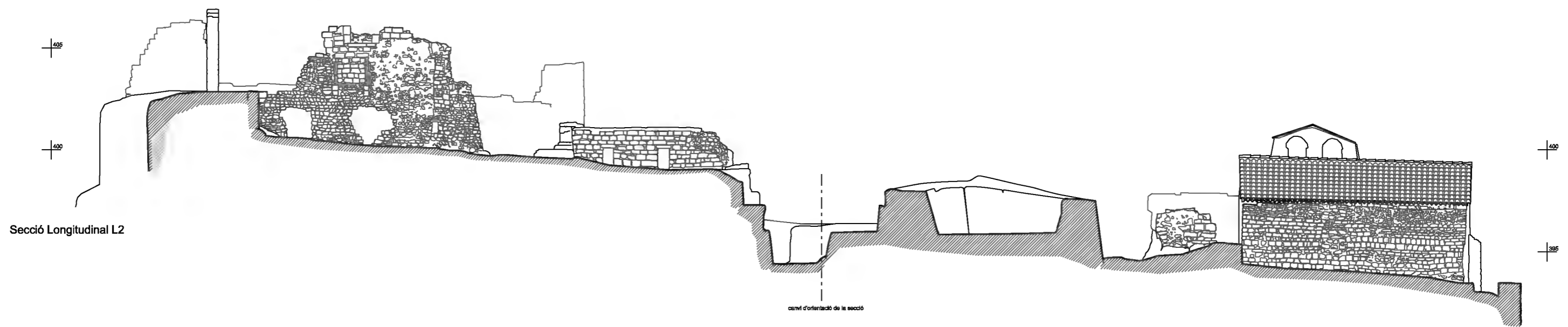
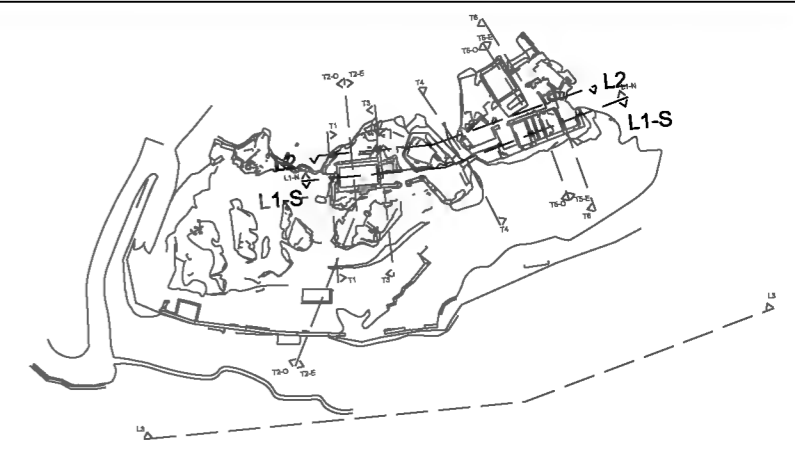
Autors

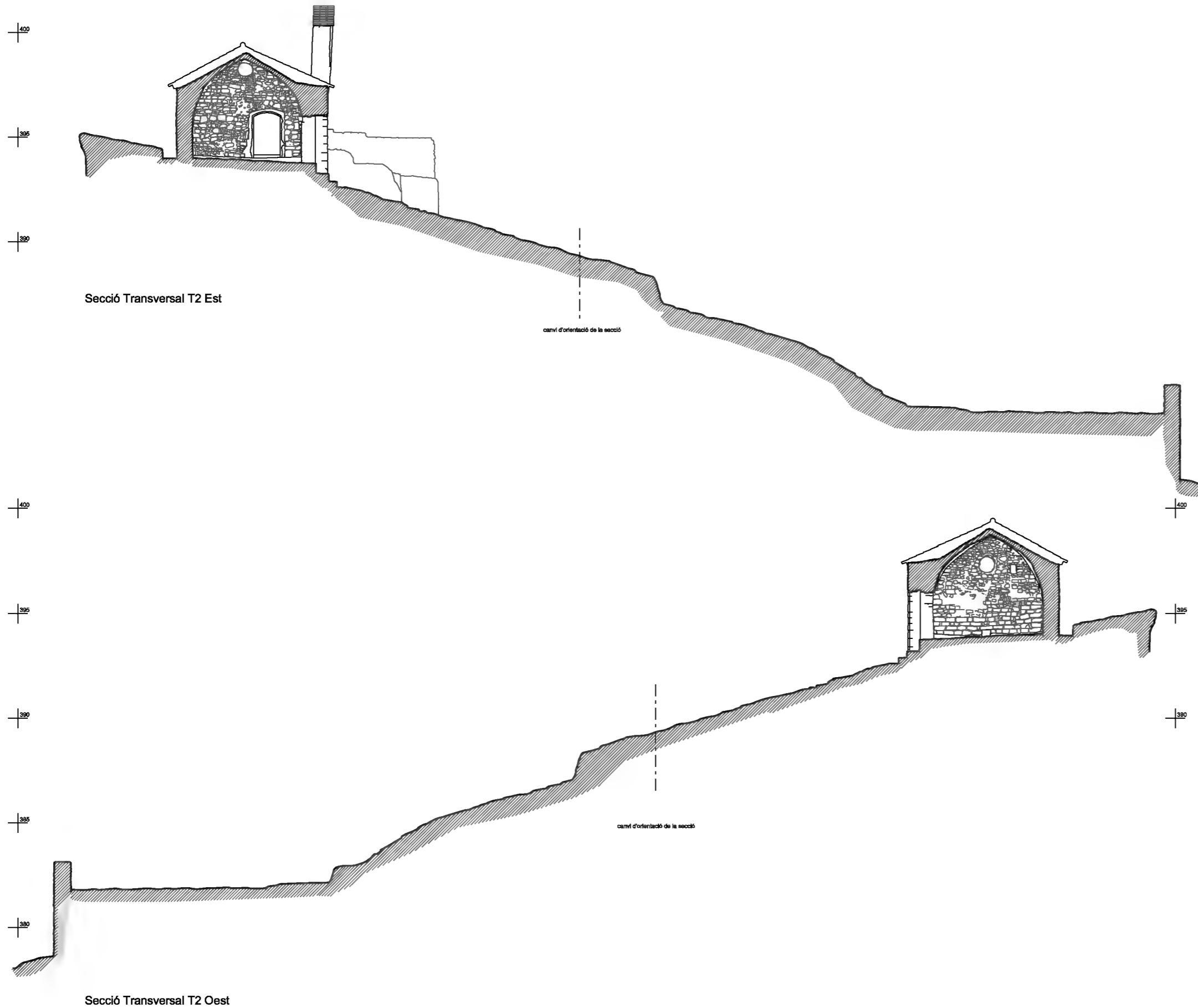
**Arcadio Arribas Arroyo**  
**Cecilia Sanjurjo Marquine**

Secció Tècnica de Projectes, Obres i Manteniment

Vist i plau

**Silvia Martínez Palou**  
Cap de la Secció Tècnica de Projectes, Obres i Manteniment



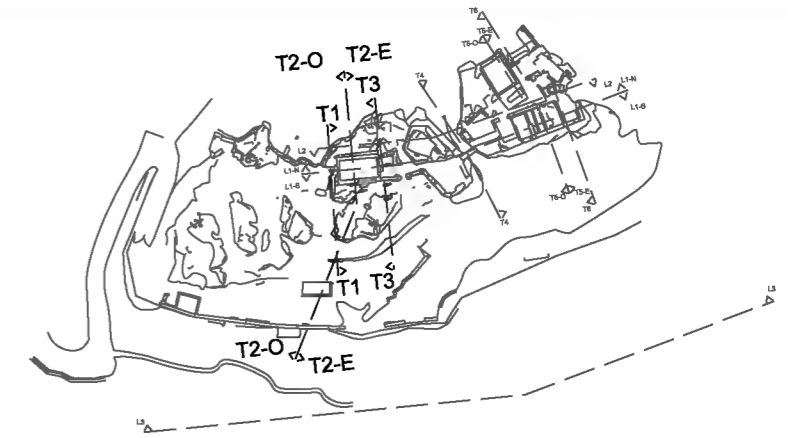


Secció Transversal T2 Est


canvi d'orientació de la secció

Secció Transversal T2 Oest

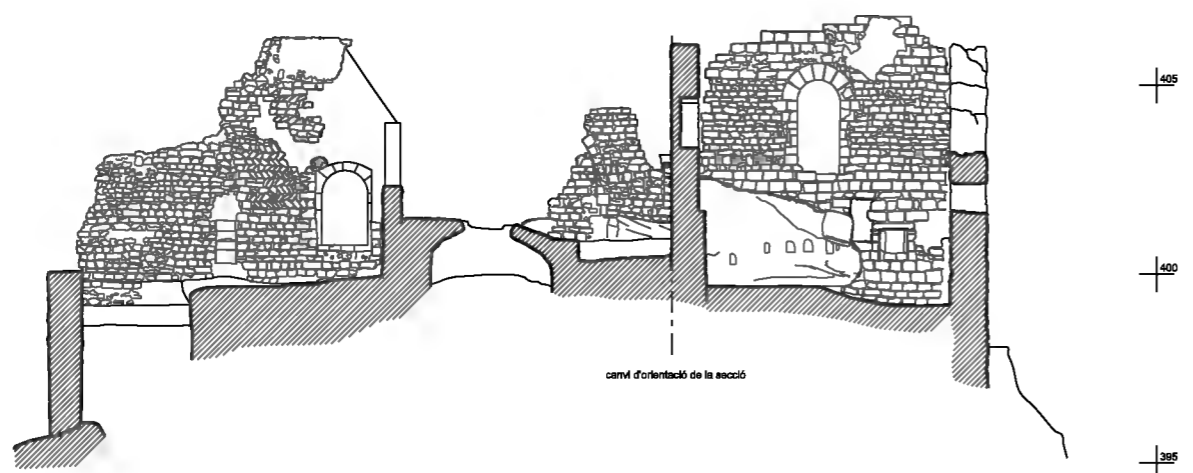
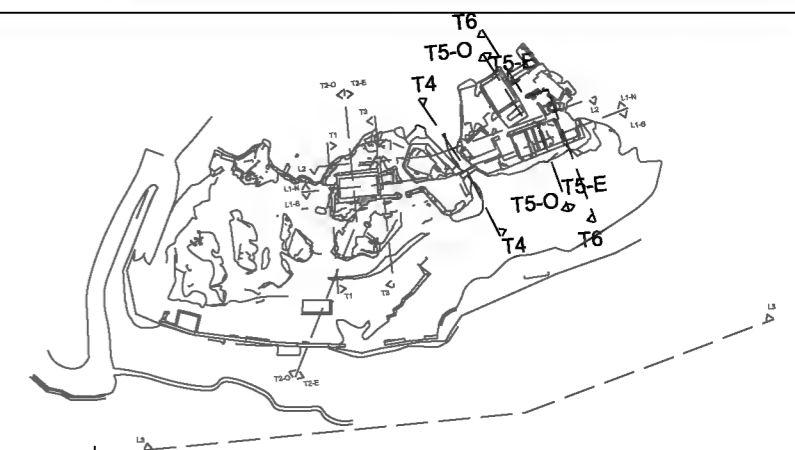
canvi d'orientació de la secció



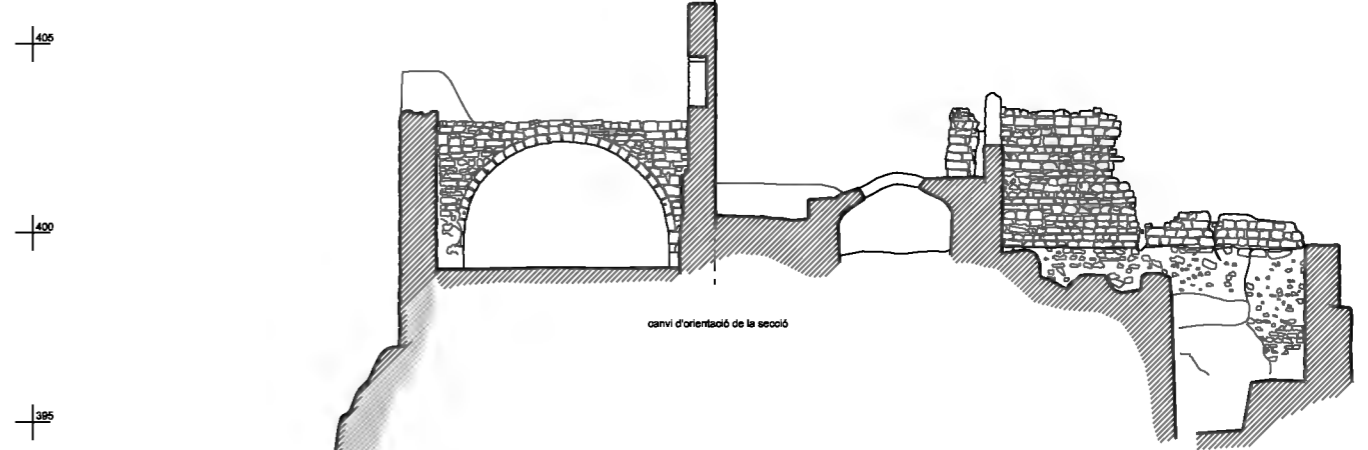
Secció Transversal T1



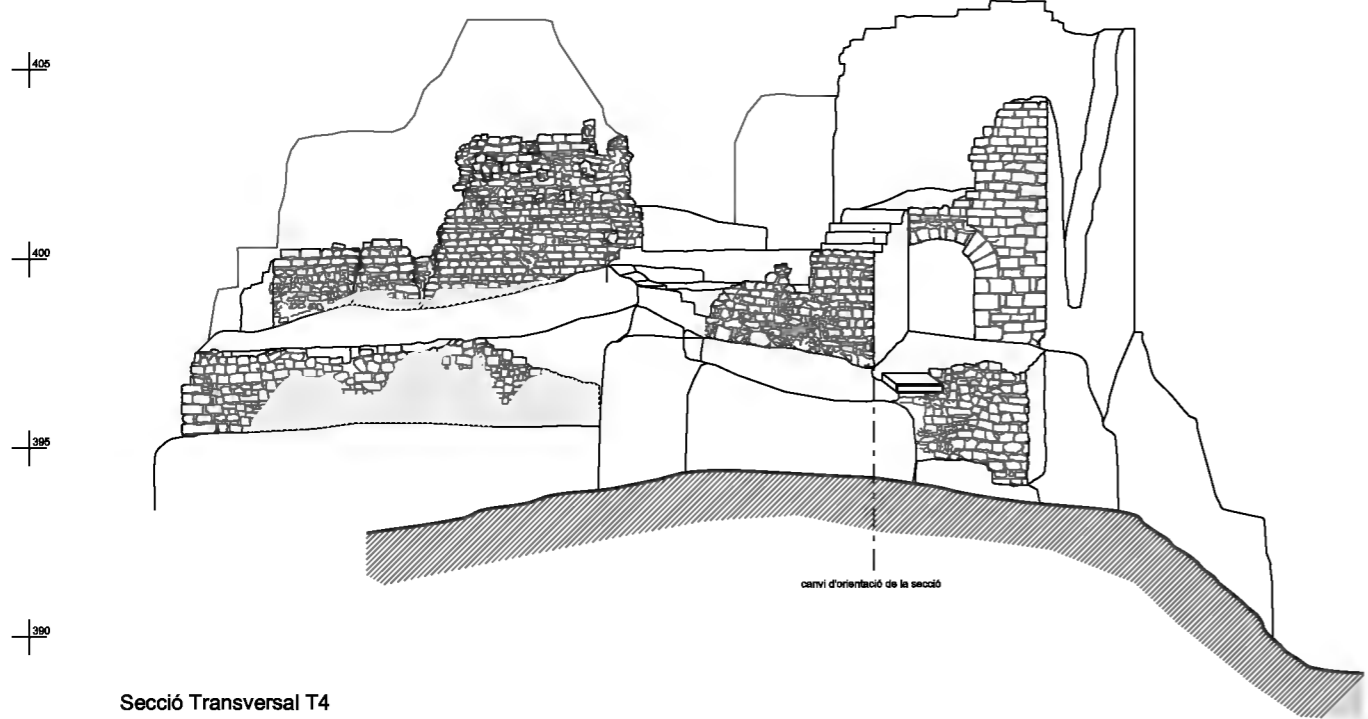
Secció Transversal T3



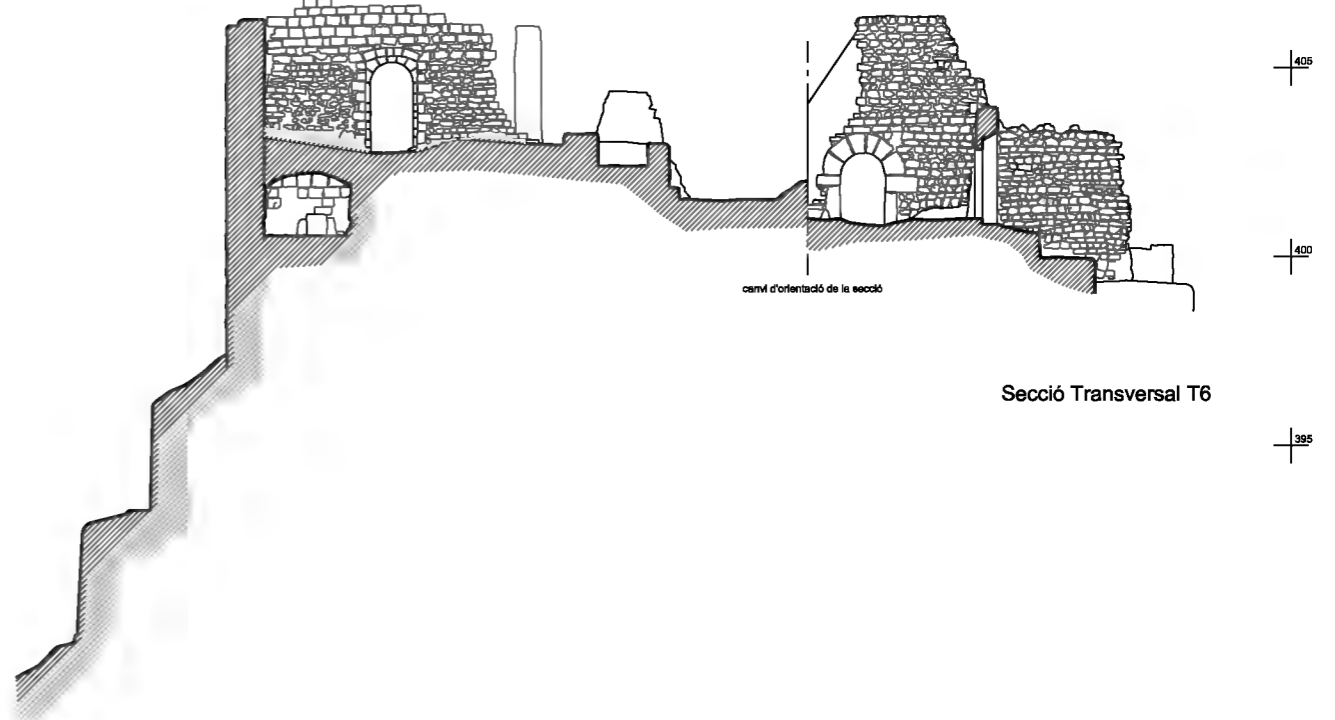
Secció Transversal T5 (Est)



Secció Transversal T5 (Oest)



Secció Transversal T4



Secció Transversal T6

**Diputació Barcelona** | Àrea de Territori i Sostenibilitat  
 Gerència de Serveis d'Equipaments, Infraestructures Urbanes i Patrimoni Arquitectònic  
 Servei de Patrimoni Arquitectònic Local

Projecte  
**PLA DIRECTOR DEL CASTELL D'ERAMPRUNYÀ GAVÀ. PARC DEL GARRAF**

Localització  
**Parc del Garraf**  
 Municipi i comarca  
**Gavà - Baix Llobregat**  
 Propietat  
**Ajuntament de Gavà**

Plànol  
**ESTAT INICIAL**  
**SECCIONS TRANSVERSALS T4, T5 Est, T5 Oest i T6**  
 Aixecament planimètric  
**Jordi Grabau (USGF) , CENTUM, TT19**

Data  
**09/2016**  
 Escala  
**1:200**  
 Número  
**EI-24**

Autors  
**Arcadio Arribas Arroyo**  
**Cecilia Sanjurjo Marquine**  
 Secció Tècnica de Projectes, Obres i Manteniment

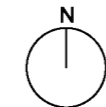
Vist i plau  
**Silvia Martínez Palou**  
 Cap de la Secció Tècnica de Projectes, Obres i Manteniment

**HIPÒTESI DE L'EVOLUCIÓ HISTÒRICA**

- Època ibèrica
- Segles VI-IX
- Segles X-XIII
- Segles XIV-XV
- Segles XVIII-XIX



0 25 M



ÀMBITS IDENTIFICATS

A-Z

INTERVENCIIONS PREVENTIVES I D'URGÈNCIA

- Any 2010: Tancament perimetral del recinte del castell per garantir la seguretat de les persones i el monument
- Any 2010: Consolidació d'urgència d'elements i estructures del castell
- ① Any 2010: Apuntament preventiu dels murs de tramuntana i ponent de l'àmbit G
- ② Any 2010: Protecció preventiva amb malla del mur de migdia de l'àmbit J
- ③ Any 2012: Control de deformacions i esquerdes de la capella de Sant Miquel
- ④ Anys 2012-2013: Apuntament preventiu de la volta i instal·lació d'una coberta provisional de protecció de la cisterna del recinte sobirà
- ⑤ Any 2015: Apuntament preventiu d'un bloc de roca on recolza la façana del recinte sobirà
- Any 2010: Reforç del pont d'accés al recinte sobirà i creació de recorreguts segurs per a les visites guiades
- Any 2011-2016: Campanyes de desbrossada de vegetació i tala selectiva d'arbres a tot el recinte del castell

INTERVENCIIONS DE CONSOLIDACIÓ I RESTAURACIÓ

- ⑥ Anys 2011-2013: Consolidació de l'espaldanya i restauració de la teulada de la capella de Sant Miquel
- ⑦ Any 2015: Consolidació i restauració de la façana de migdia del recinte sobirà

EXCAVACIONS DE LES CAMPANYES ARQUEOLÒGIQUES

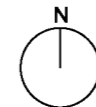
■ Anys 2011-2013

EXCAVACIONS DEL CAMP DE TREBALL

■ Anys 2013-2016

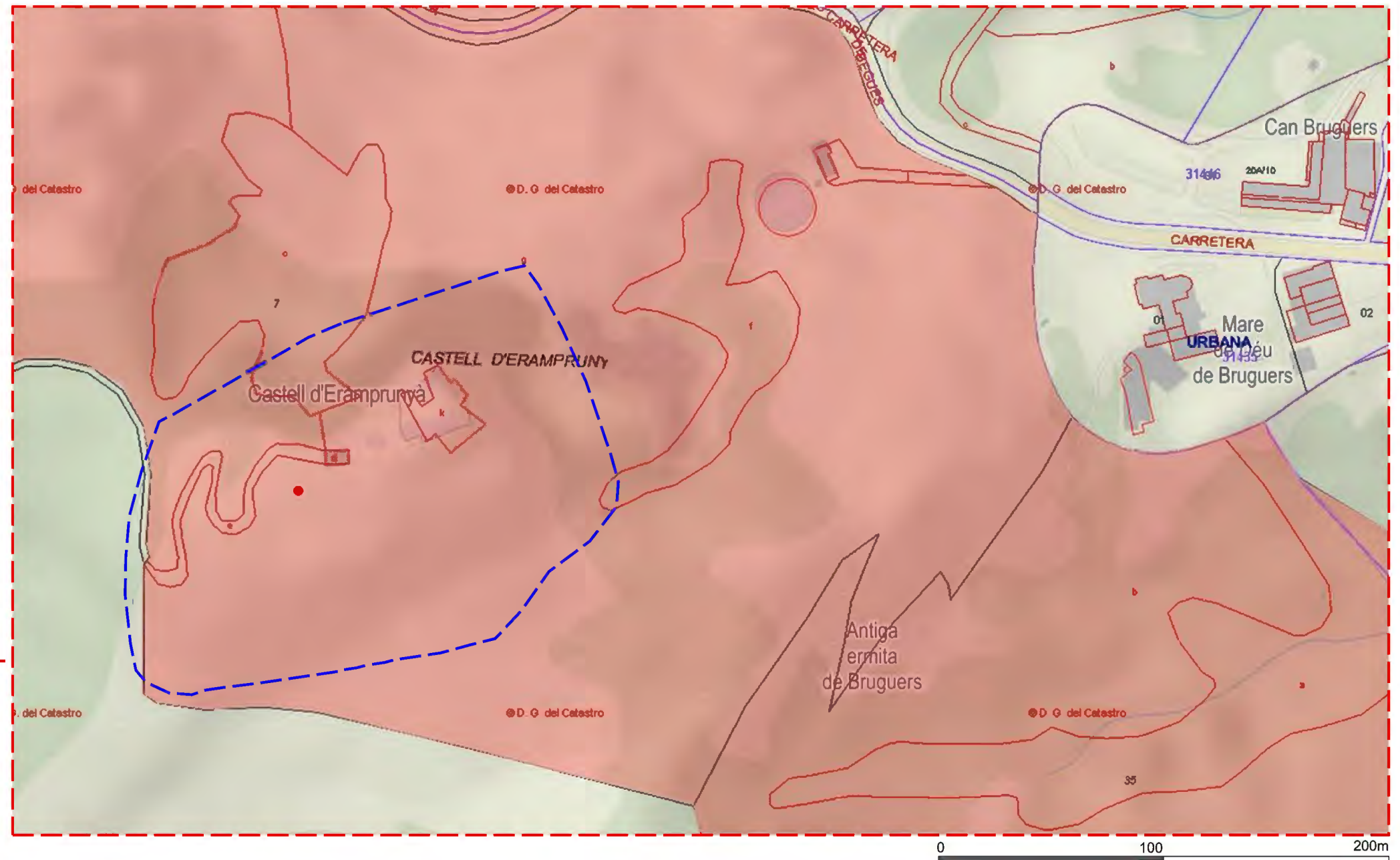
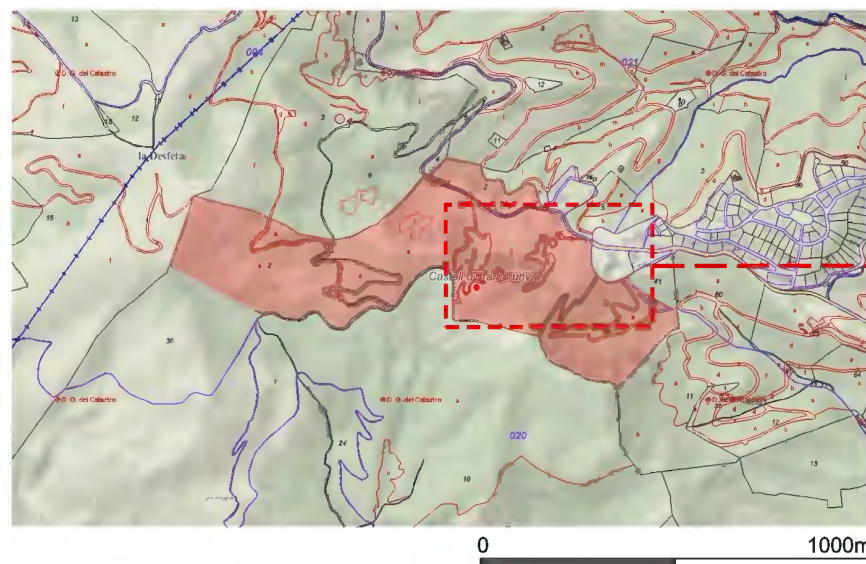


0 20 M

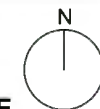






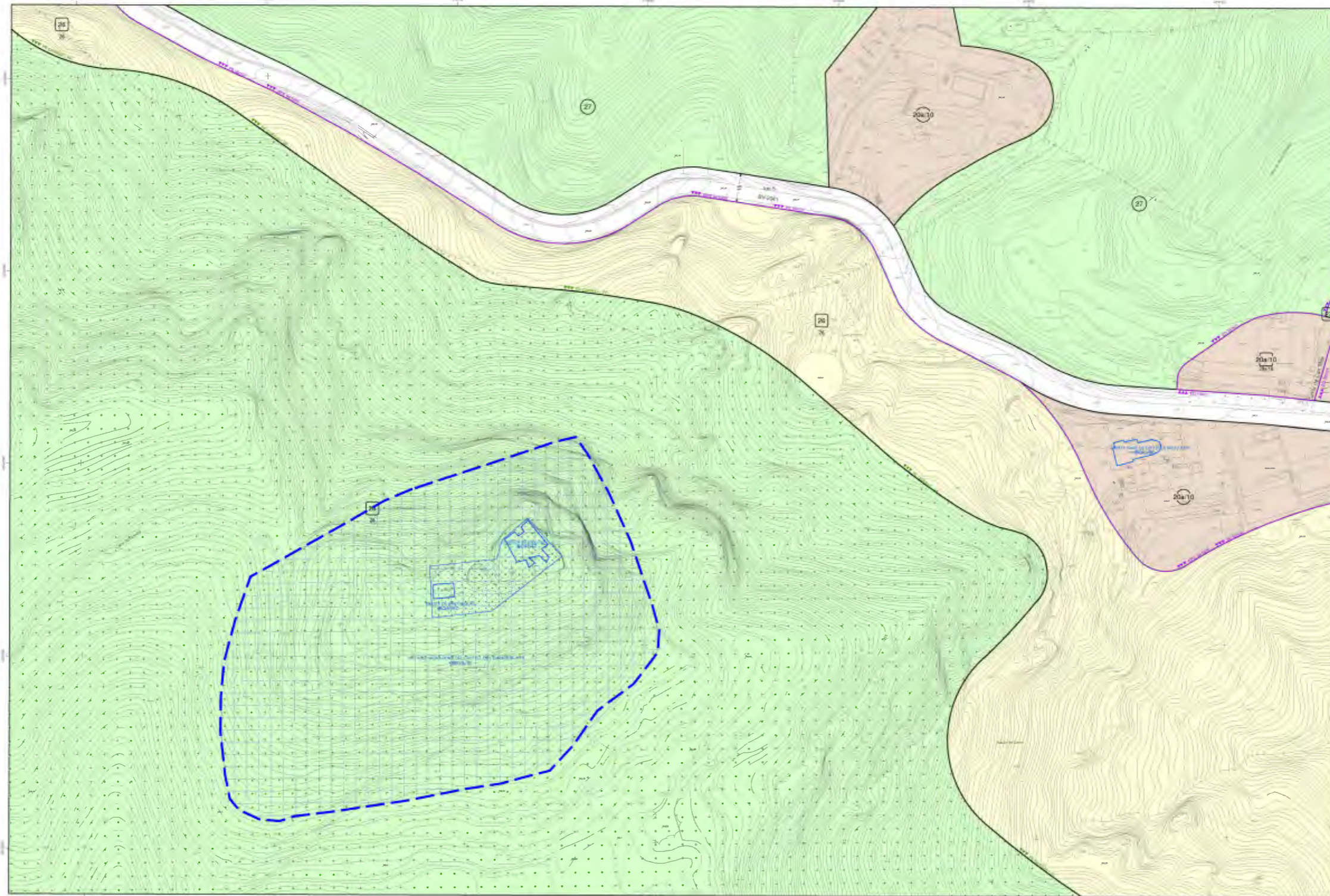


- Límit de propietat de l'Ajuntament de Gavà
- Àmbit del Pla Director



PLANEJAMENT URBANÍSTIC VIGENT 1:1 000

Document sense valor normatiu Data d'actualització: 1 de gener de 2015



QUALIFICACIÓ DEL SÒL EN ZONES I SISTEMES DEL PGM

- Sistemes**
  - 1a Sistema portuari
  - 1b Sector portuari
  - 1c Zona marílimo-terrestre
  - 2 Sistema aeroportuari
  - 3 Sistema ferroviari
  - 4 Sistema de serveis tècnics
  - Sistema viari bàsic
    - 5 Xarxa Viària bàsica
    - 5a Vies principals
  - Parcs i Jardins Urbans
    - 6a Actuals de caràcter local
    - 6b De nova creació de caràcter local
    - 6c Actuals i de nova creació a nivell metropolità
  - Equipaments comunitaris i dotacions
    - 7a Actuals
    - 7b De nova creació a nivell local
    - 7c De nova creació a nivell metropolità
  - 9 Protecció de sistemes generals
  - 25 Cementiris comarcals
  - Parcs Forestals
    - 27 De conservació
    - 28 De repoblació
    - 29 De reserva natural
- Zones en sòl urbanitzable**
  - 11 Centre direccional
  - 19 Desenvolupament urbà, intensat 1
  - 20b Desenvolupament urbà, intensat 2
  - 22b Desenvolupament industrial
  - 21 Desenvolupament urbà opcional
- Zones en sòl urbà**
  - Casos antics
    - 12 De substitució de edificació antiga
    - 12b Conservació del centre històric
  - En densificació urbana
    - 13a Intensiva
    - 13b Semintensiva
  - Remodelació flaca
    - 14a Remodelació pública
    - 14b Remodelació privada
  - 15 Connexió de l'estructura urbana i edificatòria
  - 16 Renovació urbana: rehabilitació
  - Reservació urbana: transformació de l'us existent
    - 17/3 Transformació a sistema ferroviari
    - 17/5 Transformació a sistema viari
    - 17/6 Transformació a sistema de parcs i jardins
    - 17/7 Transformació a sistema d'equipaments
    - 17/9 Transformació a protecció de sistemes
  - 18 Subjecte a anterior ordenació volumètrica específica
  - 20a Ordenació en edificació aïllada
  - Subzones plurifamiliars
    - 20a/6 Subzona I
    - 20a/5 Subzona II
    - 20a/7 Subzona III
    - 20a/8 Subzona IVa
    - 20a/9 Subzona IVb
    - 20a/10 Subzona V
  - Subzones unifamiliars
    - 20a/9a Subzona VI
    - 20a/10 Subzona VII
    - 20a/11 Subzona VIII
    - 20a/12 Subzona IX
- Zones en sòl no urbanitzable**
  - 8a Vind privat protegit
  - 23 Industrial
  - 8b Vind privat d'interès tradicional
  - 24 Rústic protegit de valor agrícola
  - 26 Lliure permanent
  - 30 Àrees forestals

TIPOLOGIES NO RECOL·LIDES EN EL PGM

- Sistemes**
  - SH Sistema hidrogràfic
  - P Passeig
  - 7nd Habitatge Dotacional
  - 10 Hotel Dotacional
- Zones**
  - EL Espai Lliure
  - F Cases unifamiliars en filera
  - T Terrenal
  - EQ Equipament privat
  - HT Zona Hotelera
  - ZL Zona d'Activitat Logística
  - ZE Zona Extractiva

PLANEJAMENT URBANÍSTIC DIRECCIÓ DE SERVEIS D'URBANISME



SUBDIVISIÓ DELS FULLS A ESCALA 1:5 000

**CONTINGUT DEL DOCUMENT URBANÍSTIC**

**BASE CARTOGRÀFICA**  
 Projecte Urbanístic Territoris Menors d'UTM, Sca 31, sistema de referència ETRS89, amb origen d'altitud referides al nivell mitjà del mar a Altitud i origen de longitud al meridià de Greenwich.

**PLANEJAMENT GENERAL**  
 Pla General Metropolità d'Ordenació Urbana aprovat definitivament el 14 de juliol de 1979 (BOC 10.07.79).  
 Pla del Pla del PGM a escala 1:2000 de tots els municipis excepte Barcelona amb última modificació aprovada el 11.03.02, 26.07.02, 27.12.02, 27.04.04 (DOG: 22.04.03, 27.05.03), 24.02.04, 19.05.04, 03.04.07.  
 Pla Territorial General de Catalunya aprovat definitivament el 16 de març de 1990 (DOG, 31.03.90).


**PLANEJAMENT DERNAT**  
 Planejament urbanístic derivat aprovat definitivament en desenvolupament del pla general metropolità.

Les zones i sistemes directament adreçades a les corresponents del PGM s'han referenciat amb el mateix codi i color.

En codis d'identificació de zones es referencien amb els propis del PGM que si han referenciat amb un sistema d'expressió alfanumèrica respecte la regulació general establerta a les normes urbanístiques del PGM. Les denominacions normals practicades són les que estableix l'apartat de desenvolupament derivat.

Si han resultat els ajustos imprescindibles individuals pel canvi d'usuari i base topogràfica (arts 90 i 91 de les NNJJ del PGM).

No incorporem necessàriament les delimitacions que s'hagin produït com a conseqüència de resolucions de recursos o sentències dictades.

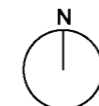
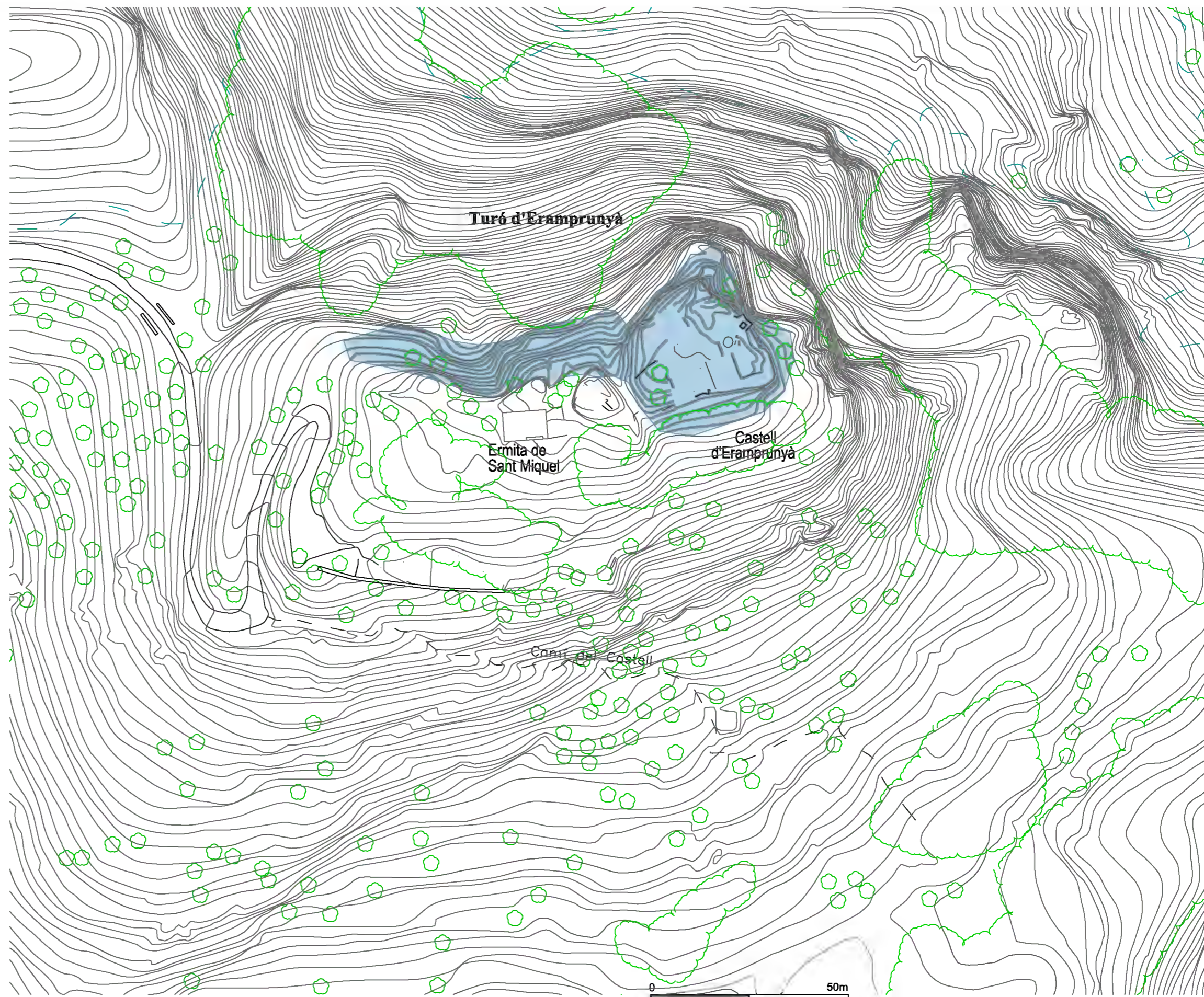


- LLEENDA DE PLANEJAMENT URBANÍSTIC**
- Límit de qualificació urbanística
  - - - - Perímetre d'edificació prevista pel planejament
  - Canvi d'ús de qualificació (màxim)
  - Límit de fondària edificable normal
  - Ombra d'edificació
  - Àmbit de l'edificació d'ús del sòl i edificació (beneficis)
- SIGNES CONVENCIONALS DE PLANEJAMENT URBANÍSTIC**
- 13a Qualificació urbanística PGM
  - 13b Qualificació urbanística de Planejament Derivat
  - 13c Qualificació urbanística "habitatge" amb paràmetres que difereixen del PGM
  - 16-1 Ambivalència de l'ús d'una qualificació
  - 16-2 Qualificació urbanística "viari" de Planejament Derivat
- SIGNES CONVENCIONALS DE PLANEJAMENT URBANÍSTIC**
- PE 5706 Perímetre del planejament aprovat del sòl i referència administrativa CLB
  - Sectors en sòl urbanitzable previstos de planejament
  - Reserves en sòl urbà pendents de planejament
  - Fondària edificable (m)
  - Angles normals de vies (m)
  - Màxim nombre de plantes edificables
- CAIQUES / PATRIMONI**
- Element catalogat i inclòs en l'entorn de protecció
  - Element catalogat complementari - protegit
- ENTORNS DE PROTECCIÓ**
- Entorn de protecció de patrimoni
  - Entorn urbà
  - Àmbit arquitectònic
- NOBENVELL DE PROTECCIÓ**
- A (BOG) Nivell / Nivell: Catalog
  - MONEDITORS Element
- P.E. DE PROTECCIÓ DEL MEDI AMBIENT**
- Castell i Gemetes de Móra
  - Parcs Forestals
  - Zones d'interès històric
  - Zones d'Alt Interès
  - Zones Agrícoles
  - Tractament especial
  - La Cometa
  - Zona Forestal
  - Zona de recuperació
  - Zona Agrícola
  - Zona d'Equipaments

Àmbit del Pla Director



SUBDIVISIÓ DELS FULLS A ESCALA 1:1 000

<p><b>Diputació Barcelona</b>                  Àrea de Territori i Sostenibilitat</p> <p>Gerència de Serveis d'Equipaments, Infraestructures Urbanes i Patrimoni Arquitectònic                  Servei de Patrimoni Arquitectònic Local</p>	<p>Projecte</p> <p><b>PLA DIRECTOR DEL CASTELL D'ERAMPRUNYÀ GAVÀ. PARC DEL GARRAF</b></p>	<p>Localització</p> <p><b>Parc del Garraf</b></p> <p>Municipi i comarca</p> <p>Propietat</p> <p><b>Ajuntament de Gavà</b></p>	<p>Plànol</p> <p><b>PROPOSTA ÀMBIT DEL PLA DIRECTOR</b></p> <p>Aixecament planimètric</p> <p><b>Ajuntament de Gavà</b></p>	<p>Data</p> <p><b>09/2016</b></p> <p>Escala</p> <p>Número</p> <p><b>P-28</b></p>	<p>Autors</p> <p><b>Arcadio Arribas Arroyo</b>                  Cecilia Sanjurjo Marquie</p> <p>Secció Tècnica de Projectes, Obres i Manteniment</p>	<p>Vist i plau</p> <p><b>Silvia Martínez Palou</b>                  Cap de la Secció Tècnica de Projectes, Obres i Manteniment</p>
	<p>448-18-5</p>					





ESTUDIS I TREBALLS PREVIS

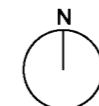
-  Recerca arqueològica
-  sondejos arqueològics

**Diputació Barcelona** | Àrea de Territori i Sostenibilitat  
 Gerència de Serveis d'Equipaments, Infraestructures Urbanes i Patrimoni Arquitectònic  
 Servei de Patrimoni Arquitectònic Local

Projecte  
**PLA DIRECTOR DEL CASTELL D'ERAMPRUNYÀ GAVÀ. PARC DEL GARRAF**

Localització  
**Parc del Garraf**  
 Municipi i comarca  
**Gavà - Baix Llobregat**  
 Propietat  
**Ajuntament de Gavà**

Plànol  
**PROPOSTA**  
**ESTUDIS I TREBALLS PREVIS RECERCA ARQUEOLÒGICA**  
 Aixecament planimètric  
**Jordi Grabau (USGF) , CENTUM, TT19**



Data  
**09/2016**  
 Escala  
**1:500**  
 Número  
**P-30**

Autors  
**Arcadio Arribas Arroyo**  
**Cecilia Sanjurjo Marquine**  
 Secció Tècnica de Projectes, Obres i Manteniment

Vist i plau  
**Silvia Martínez Palou**  
 Cap de la Secció Tècnica de Projectes, Obres i Manteniment



01



02



03



04



05



06



07



08



02



04



05



06



01



03



07



08



01.



02



03.



05




06



04



01 1934. Ramón Vinyes



02



03



04



05



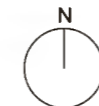
06

**Diputació Barcelona** | Àrea de Territori i Sostenibilitat  
 Gerència de Serveis d'Equipaments, Infraestructures Urbanes i Patrimoni Arquitectònic  
 Servei de Patrimoni Arquitectònic Local

Projecte  
**PLA DIRECTOR DEL CASTELL D'ERAMPRUNYÀ GAVÀ. PARC DEL GARRAF**

Localització  
**Parc del Garraf**  
 Municipi i comarca  
 Propietat  
**Ajuntament de Gavà**

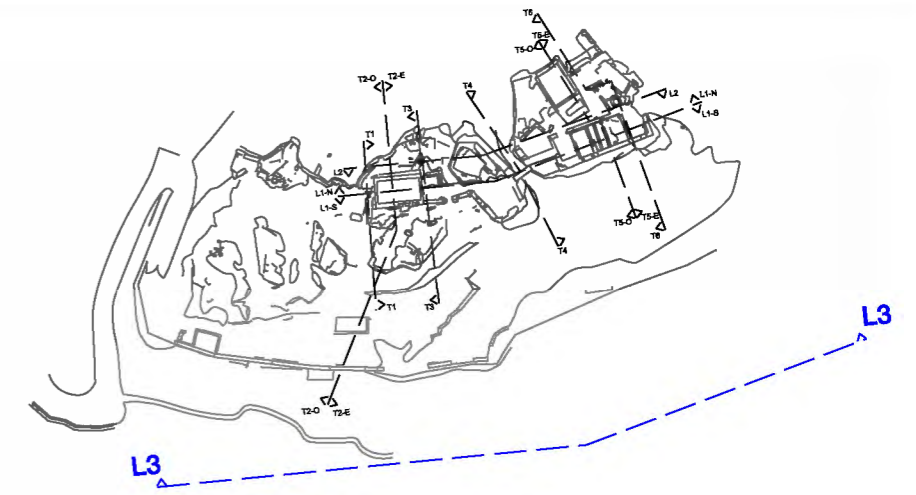
Plànol  
**PROPOSTA RECINTE SOBIRÀ PLANTA 3**  
 Aixecament planimètric  
**J.Grabau (SPAL), CENTUM, TT19**



Data  
**09/2016**  
 Escala  
**1:250**  
 Número  
**P-34**

Autors  
**Arcadio Arribas Arroyo**  
**Cecilia Sanjurjo Marquine**  
 Secció Tècnica de Projectes, Obres i Manteniment

Vist i plau  
**Silvia Martínez Palou**  
 Cap de la Secció Tècnica de Projectes, Obres i Manteniment



- Consolidació estructural
- Restitució volumètrica
- Desmuntatge d'estructures

canvi d'orientació de la secció

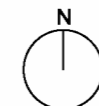


**Diputació Barcelona** | Àrea de Territori i Sostenibilitat  
 Gerència de Serveis d'Equipaments, Infraestructures Urbanes i Patrimoni Arquitectònic  
 Servei de Patrimoni Arquitectònic Local

Projecte  
**PLA DIRECTOR DEL CASTELL D'ERAMPRUNYÀ GAVÀ. PARC DEL GARRAF**

Localització  
**Parc del Garraf**  
 Municipi i comarca  
 Propietat  
**Ajuntament de Gavà**

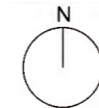

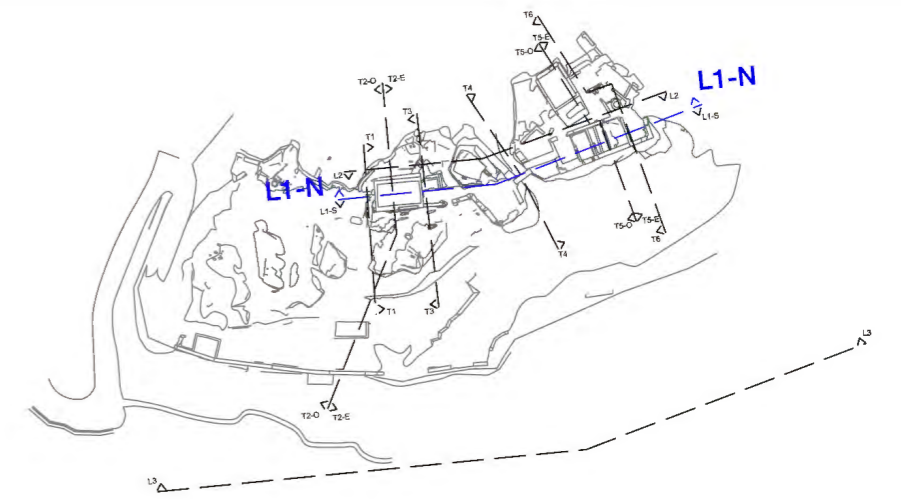
Plànol  
**PROPOSTA RECINTE SOBIRÀ SECCIÓ LONGITUDINAL. L3**  
 Aixecament planimètric  
**J.Grabau (SPAL), CENTUM, TT19**

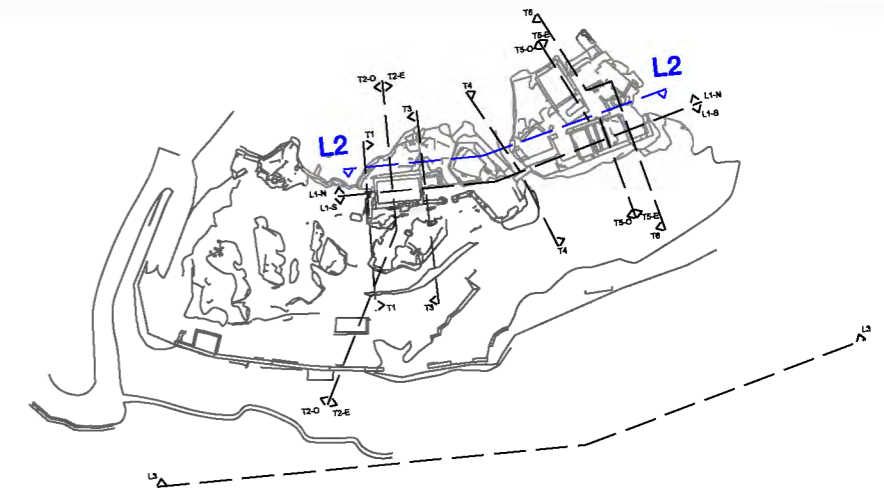


Data  
**09/2016**  
 Escala  
**1:100**  
 Número  
**P-35**

Autors  
**Arcadio Arribas Arroyo**  
**Cecilia Sanjurjo Marquine**  
 Secció Tècnica de Projectes, Obres i Manteniment

Vist i plau  
**Silvia Martínez Palou**  
 Cap de la Secció Tècnica de Projectes, Obres i Manteniment





**Diputació Barcelona** | Àrea de Territori i Sostenibilitat  
 Gerència de Serveis d'Equipaments, Infraestructures Urbanes i Patrimoni Arquitectònic  
 Servei de Patrimoni Arquitectònic Local

Projecte  
**PLA DIRECTOR DEL CASTELL D'ERAMPRUNYÀ GAVÀ. PARC DEL GARRAF**

Localització  
**Parc del Garraf**  
 Municipi i comarca  
 Propietat  
**Ajuntament de Gavà**

Plànol  
**PROPOSTA RECINTE SOBIRÀ SECCIÓ LONGITUDINAL. L2**  
 Aixecament planimètric  
**J.Grabau (SPAL), CENTUM, TT19**

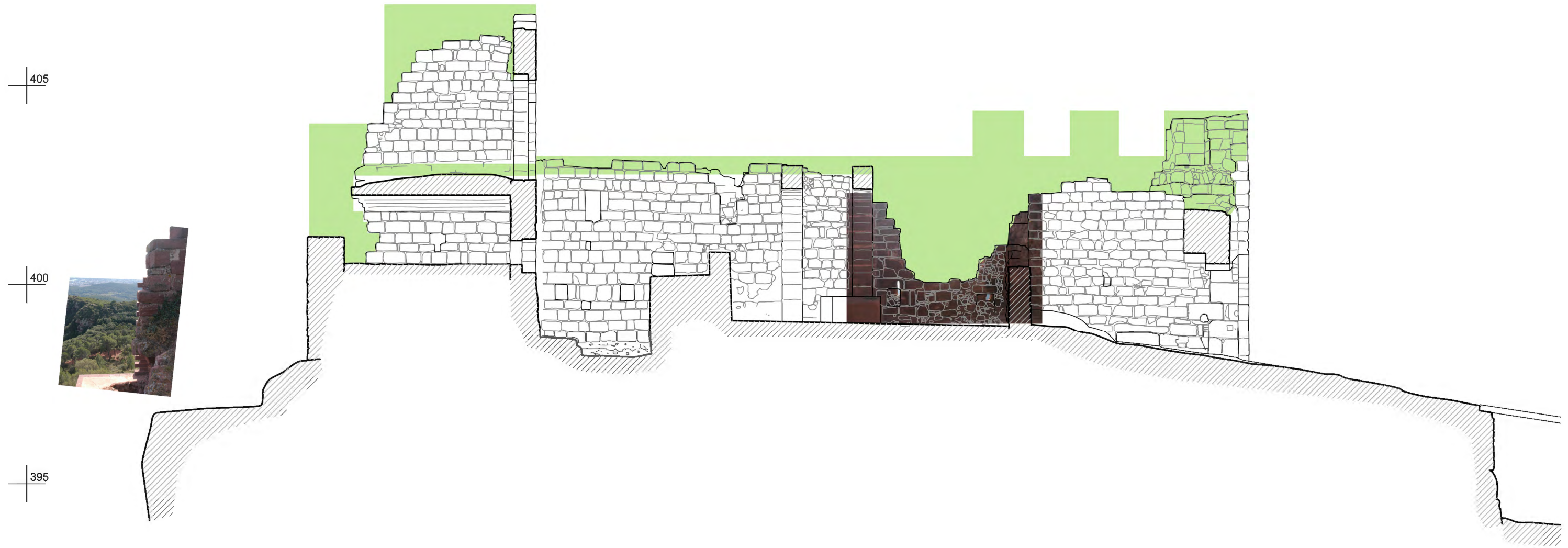
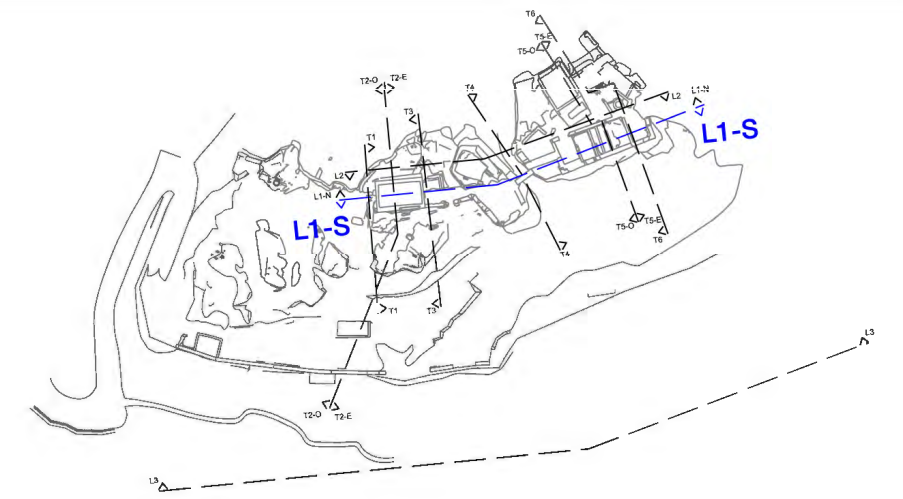
Data  
**09/2016**  
 Escala  
**1:100**  
 Número  
**P-37**

Autors  
**Arcadio Arribas Arroyo**  
**Cecilia Sanjurjo Marquine**  
 Secció Tècnica de Projectes, Obres i Manteniment

Vist i plau  
**Silvia Martínez Palou**  
 Cap de la Secció Tècnica de Projectes, Obres i Manteniment

Secció L2



canvi d'orientació de la secció

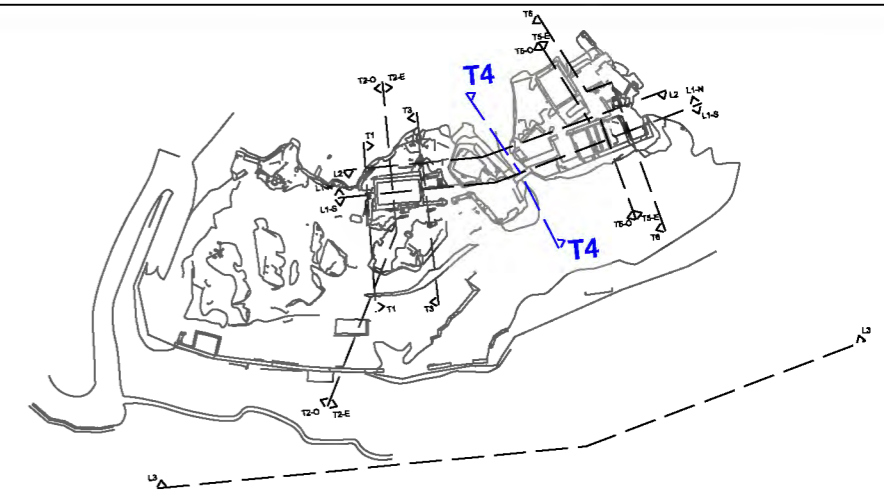


- Consolidació estructural
- Restitució volumètrica
- Desmuntatge d'estructures

Secció L1 Sud



 <p><b>Diputació Barcelona</b>   Àrea de Territori i Sostenibilitat</p> <p>Gerència de Serveis d'Equipaments, Infraestructures Urbanes i Patrimoni Arquitectònic</p> <p>Servei de Patrimoni Arquitectònic Local</p>	<p>Projecte</p> <p><b>PLA DIRECTOR DEL CASTELL D'ERAMPRUNYÀ GAVÀ. PARC DEL GARRAF</b></p>	<p>Localització</p> <p><b>Parc del Garraf</b></p> <hr/> <p>Municipi i comarca</p> <hr/> <p>Propietat</p> <p><b>Ajuntament de Gavà</b></p>	<p>Plànol</p> <p>PROPOSTA</p> <p><b>RECINTE SOBIRÀ SECCIÓ LONGITUDINAL. L1 Sud</b></p> <hr/> <p>Aixecament planimètric</p> <p><b>J.Grabau (SPAL), CENTUM, TT19</b></p>	<p>N</p> 	<p>Data</p> <p><b>09/2016</b></p> <hr/> <p>Escala</p> <p><b>1:100</b></p> <hr/> <p>Número</p> <p><b>P-38</b></p>	<p>Autors</p> <p><b>Arcadio Arribas Arroyo</b> <b>Cecilia Sanjurjo Marquine</b></p> <p>Secció Tècnica de Projectes, Obres i Manteniment</p>	<p>Vist i plau</p>
							<p><b>Silvia Martínez Palou</b></p> <p>Cap de la Secció Tècnica de Projectes, Obres i Manteniment</p>

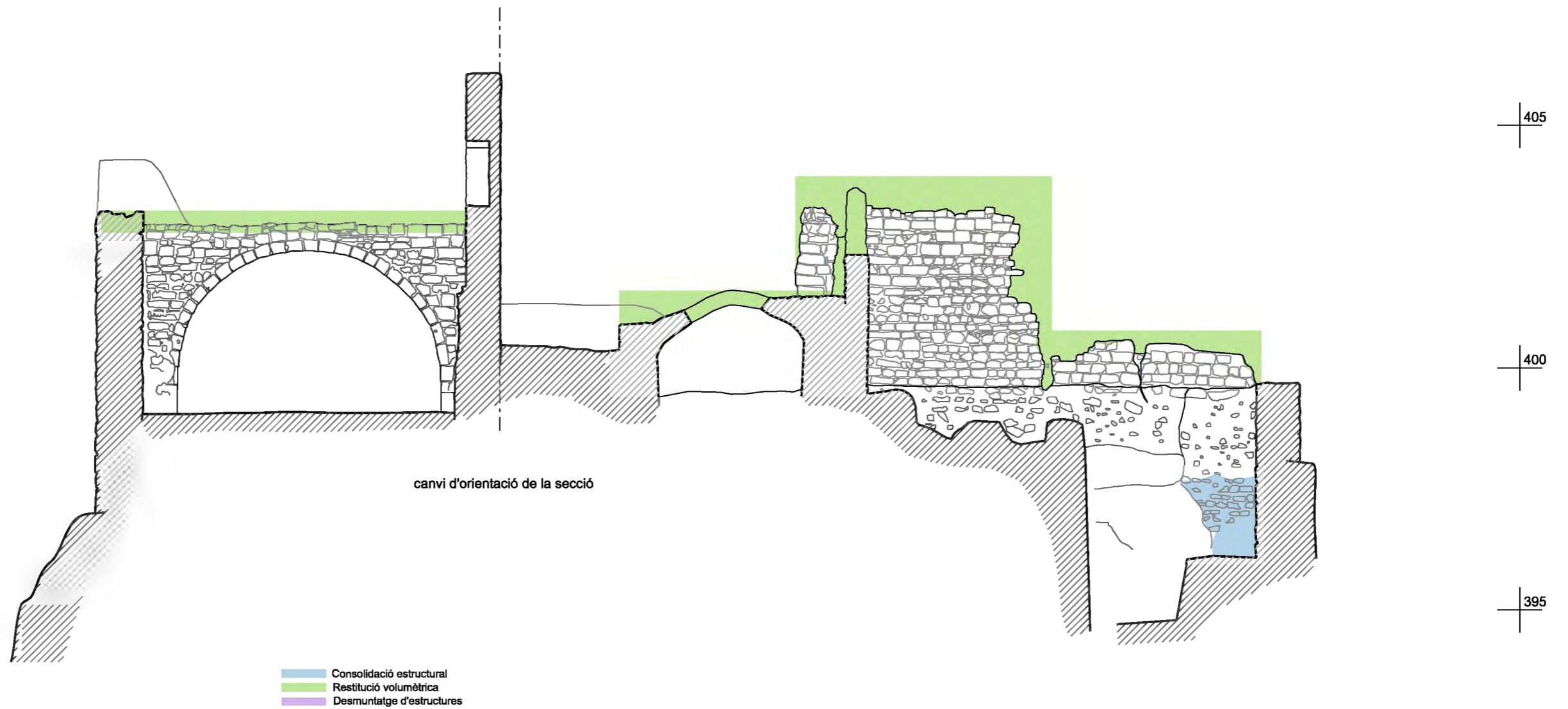
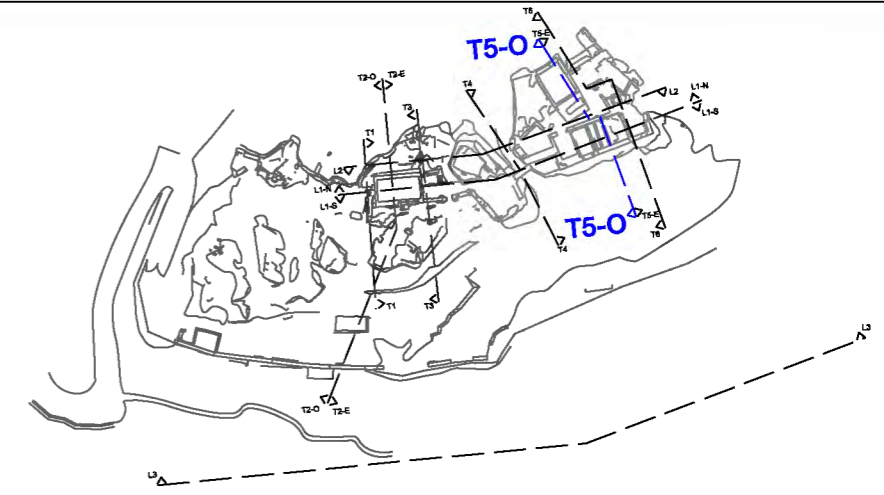


- Consolidació estructural
- Restitució volumètrica
- Desmuntatge d'estructures

0 10m









01



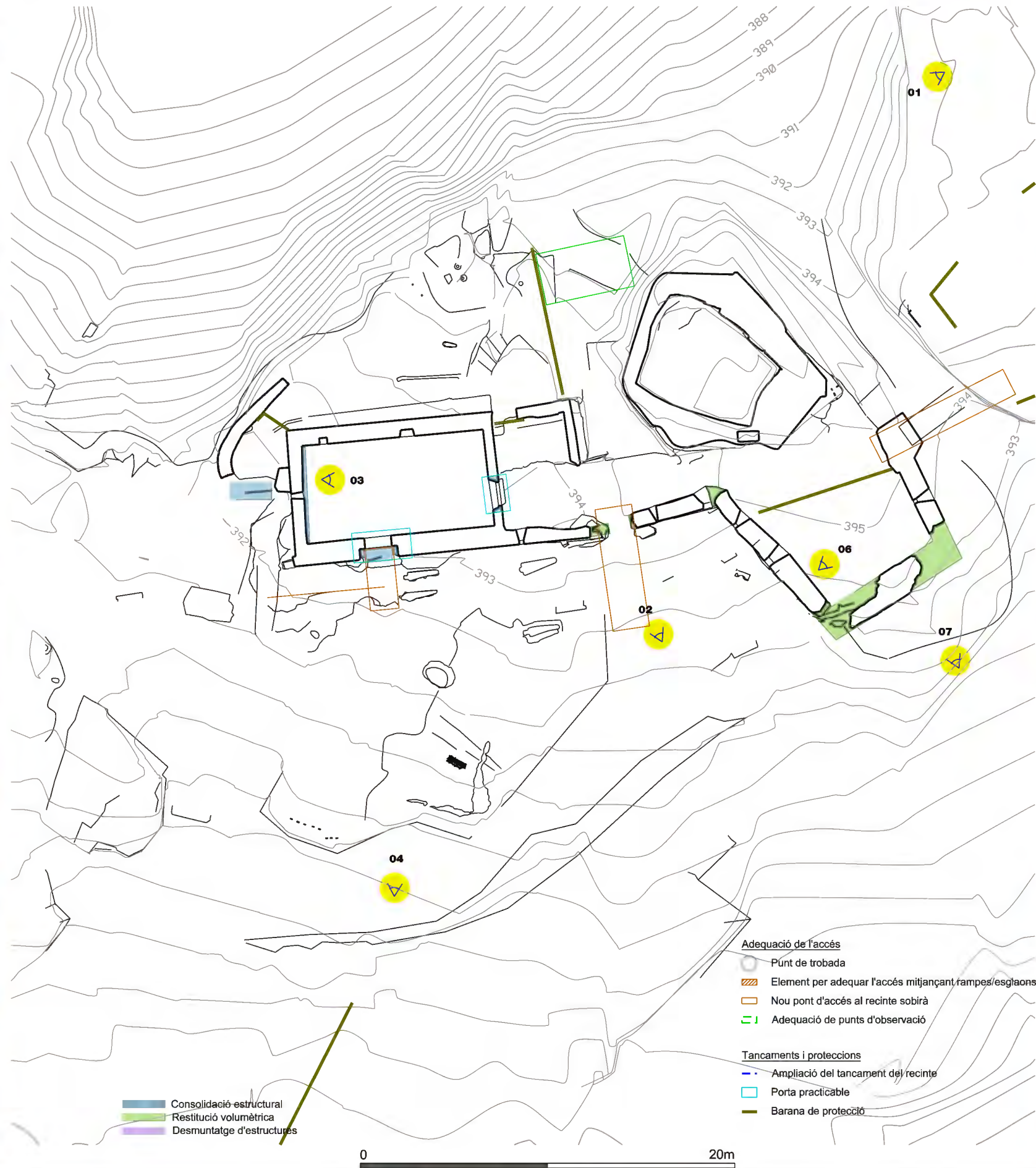
02



03



04



05



06



07



08



04



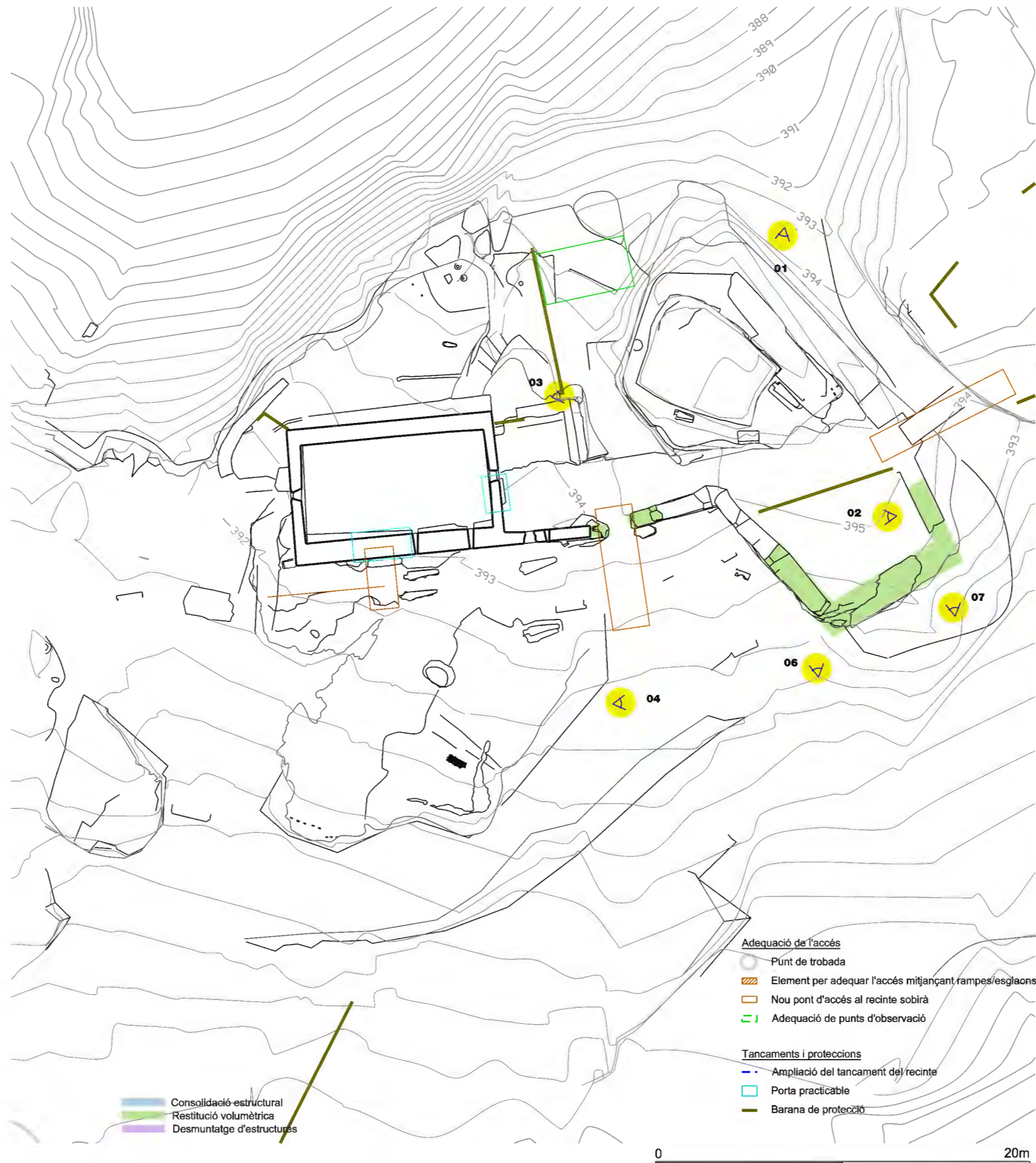
05



06



07




01



03



02



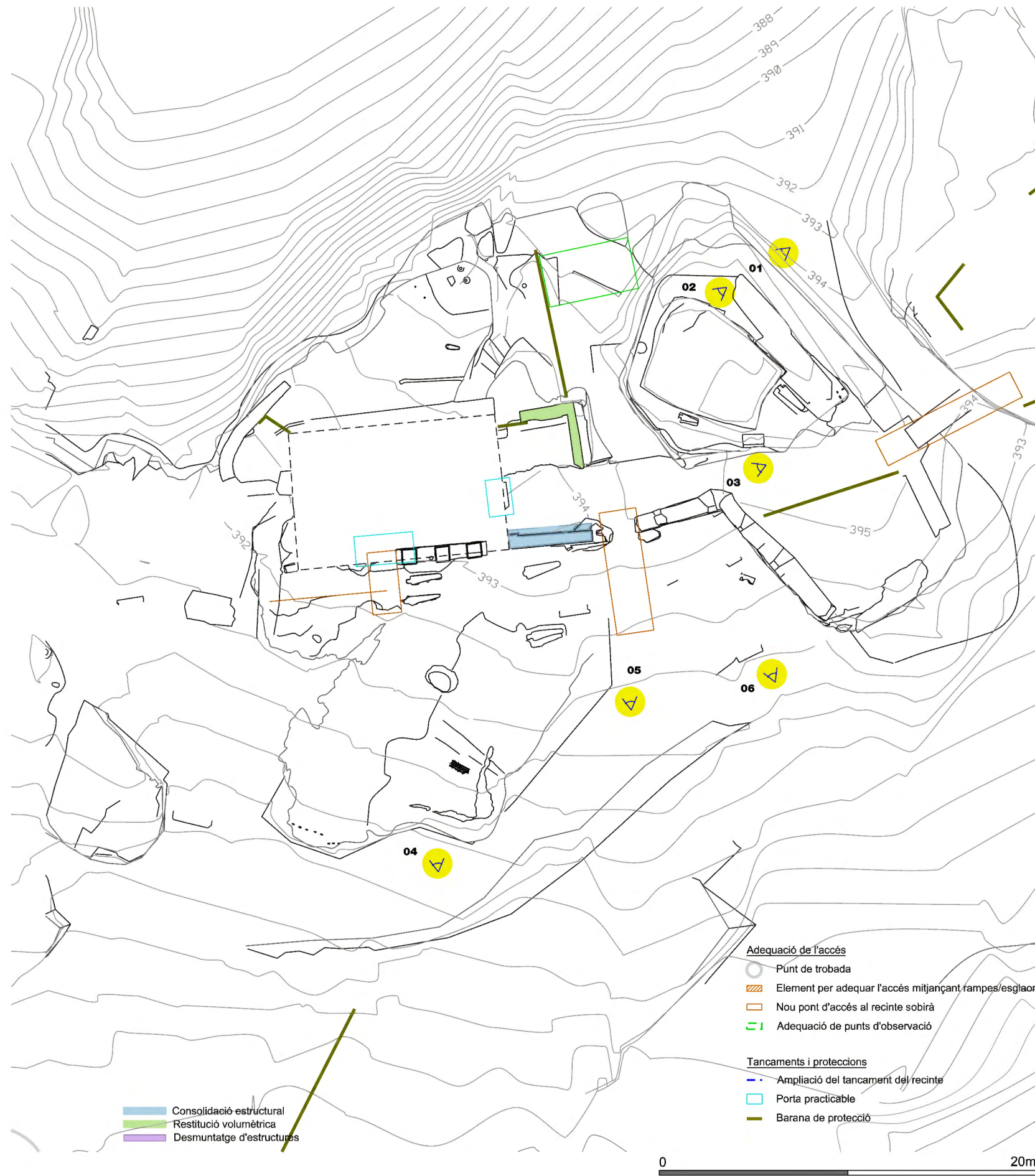
04



05



06



01 1956. A. Camps Gallés. SPAL



02



03



**Diputació de Barcelona** | Àrea de Territori i Sostenibilitat

Gerència de Serveis d'Equipaments, Infraestructures Urbanes i Patrimoni Arquitectònic  
**Servei de Patrimoni Arquitectònic Local**

Projecte

**PLA DIRECTOR DEL CASTELL D'ERAMPRUNYÀ GAVÀ. PARC DEL GARRAF**

Localització

**Parc del Garraf**

Municipi i comarca

Propietat

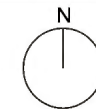
**Ajuntament de Gavà**

Plànol

**PROPOSTA RECINTE JUSSÀ PLANTA 2**

Aixecament planimètric

**J. Grabau (SPAL), CENTUM, TT19**



Data  
**09/2016**

Escala  
**1:250**

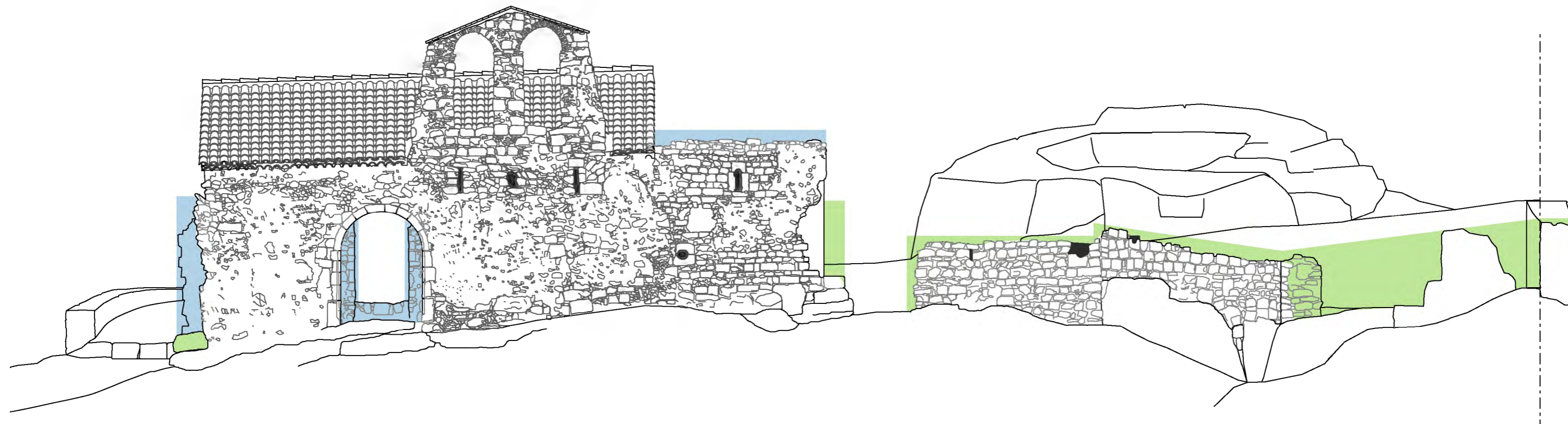
Número  
**P-45**

Autors

**Arcadio Arribas Arroyo**  
**Cecilia Sanjurjo Marquina**  
 Secció Tècnica de Projectes, Obres i Manteniment

Vist i plau


**Sílvia Martínez Palou**  
 Cap de la Secció Tècnica de Projectes, Obres i Manteniment

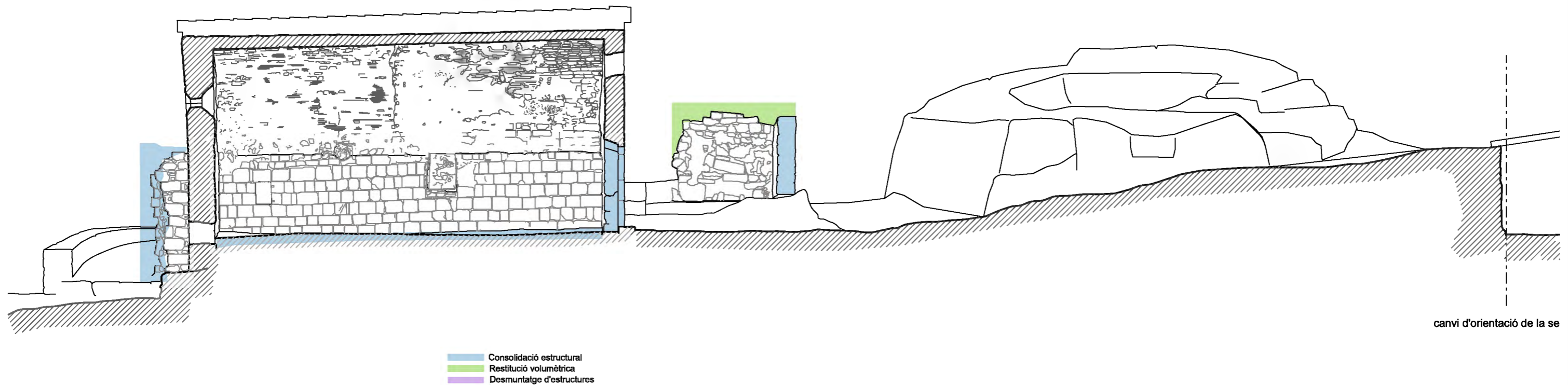
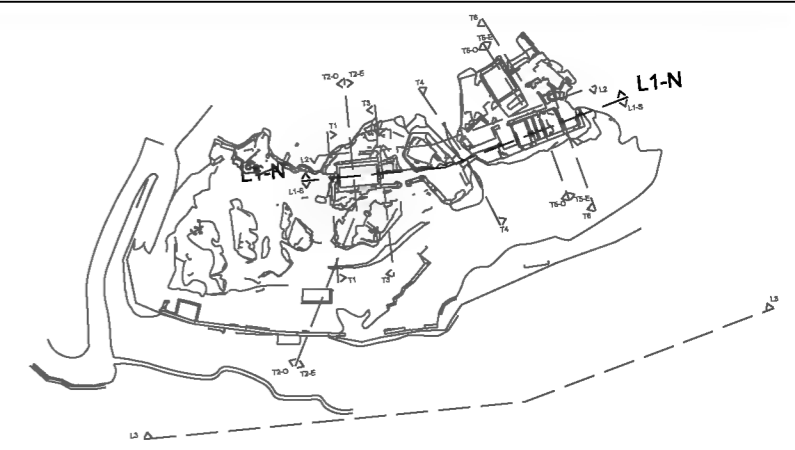


canvi d'orientació de l

- Consolidació estructural
- Restitució volumètrica
- Desmuntatge d'estructures


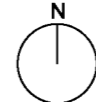


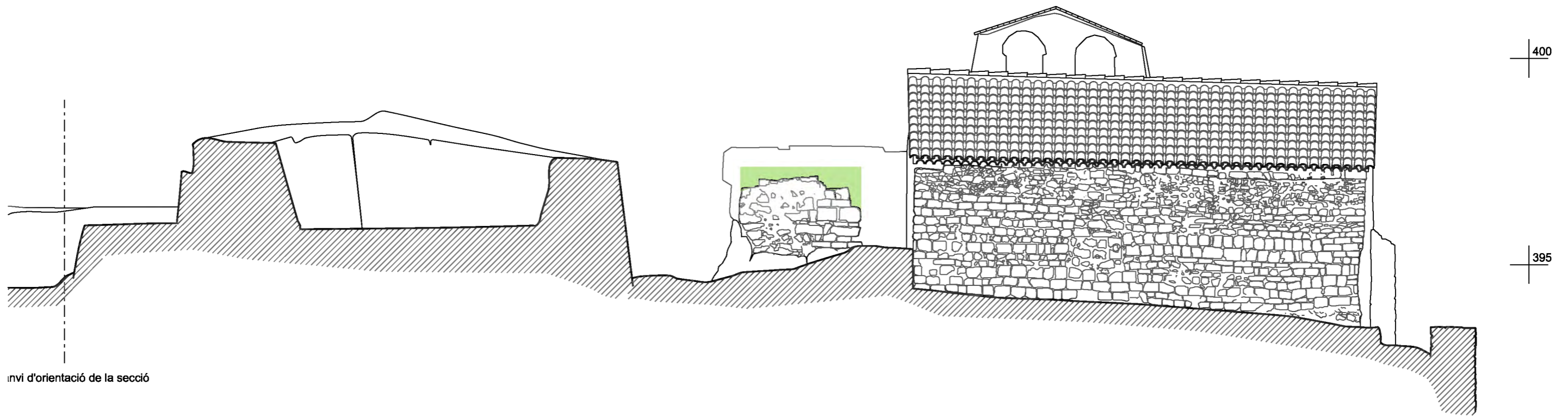
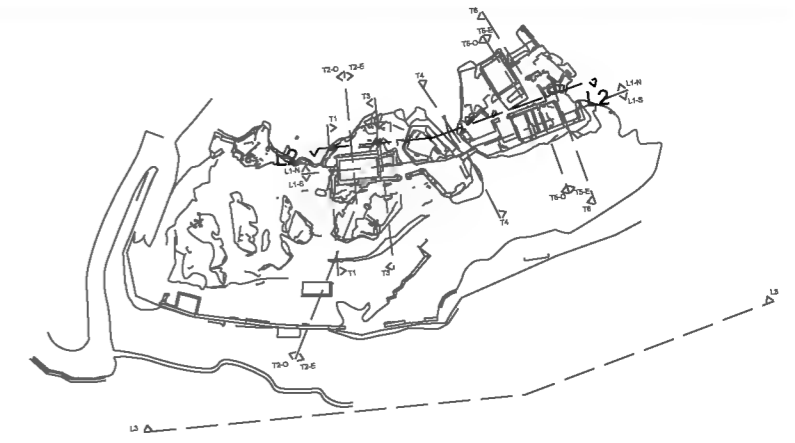
 <b>Diputació Barcelona</b>   Àrea de Territori i Sostenibilitat Gerència de Serveis d'Equipaments, Infraestructures Urbanes i Patrimoni Arquitectònic Servei de Patrimoni Arquitectònic Local	Projecte <b>PLA DIRECTOR DEL CASTELL D'ERAMPRUNYÀ GAVÀ. PARC DEL GARRAF</b>	Localització <b>Parc del Garraf</b>	Plànol <b>PROPOSTA RECINTE JUSSÀ SECCIÓ LONGITUDINAL. L3</b>	Data <b>09/2016</b>	Autors <b>Arcadio Arribas Arroyo</b> <b>Cecilia Sanjurjo Marquine</b> Secció Tècnica de Projectes, Obres i Manteniment	Vist i plau <b>Silvia Martínez Palou</b> Cap de la Secció Tècnica de Projectes, Obres i Manteniment
	Municipi i comarca <b>Ajuntament de Gavà</b>	Propietat <b>Ajuntament de Gavà</b>	Aixecament planimètric <b>J.Grabau (SPAL), CENTUM, TT19</b>	Escala <b>1:100</b>	Número <b>P-46</b>	



- Consolidació estructural
- Restitució volumètrica
- Desmuntatge d'estructures

0 10m

 <p><b>Diputació Barcelona</b>   Àrea de Territori i Sostenibilitat</p> <p>Gerència de Serveis d'Equipaments, Infraestructures Urbanes i Patrimoni Arquitectònic</p> <p>Servei de Patrimoni Arquitectònic Local</p>	<p>Projecte</p> <p><b>PLA DIRECTOR DEL CASTELL D'ERAMPRUNYÀ GAVÀ. PARC DEL GARRAF</b></p>	<p>Localització</p> <p><b>Parc del Garraf</b></p> <hr/> <p>Municipi i comarca</p> <hr/> <p>Propietat</p> <p><b>Ajuntament de Gavà</b></p>	<p>Plànol</p> <p><b>PROPOSTA RECINTE JUSSÀ SECCIÓ LONGITUDINAL. L1 Nord</b></p> <hr/> <p>Aixecament planimètric</p> <p><b>J.Grabau (SPAL), CENTUM, TT19</b></p>	<p>N</p> 	<p>Data</p> <p><b>09/2016</b></p> <hr/> <p>Escala</p> <p><b>1:100</b></p> <hr/> <p>Número</p> <p><b>P-47</b></p>	<p>Autors</p> <p><b>Arcadio Arribas Arroyo</b> <b>Cecilia Sanjurjo Marquine</b> Secció Tècnica de Projectes, Obres i Manteniment</p>	<p>Vist i plau</p> <p><b>Silvia Martínez Palou</b> Cap de la Secció Tècnica de Projectes, Obres i Manteniment</p>
--	---	---	---	--	--	--	---



lnvi d'orientació de la secció

- Consolidació estructural
- Restitució volumètrica
- Desmuntatge d'estructures



**Diputació Barcelona** | Àrea de Territori i Sostenibilitat  
 Gerència de Serveis d'Equipaments, Infraestructures Urbanes i Patrimoni Arquitectònic  
 Servei de Patrimoni Arquitectònic Local

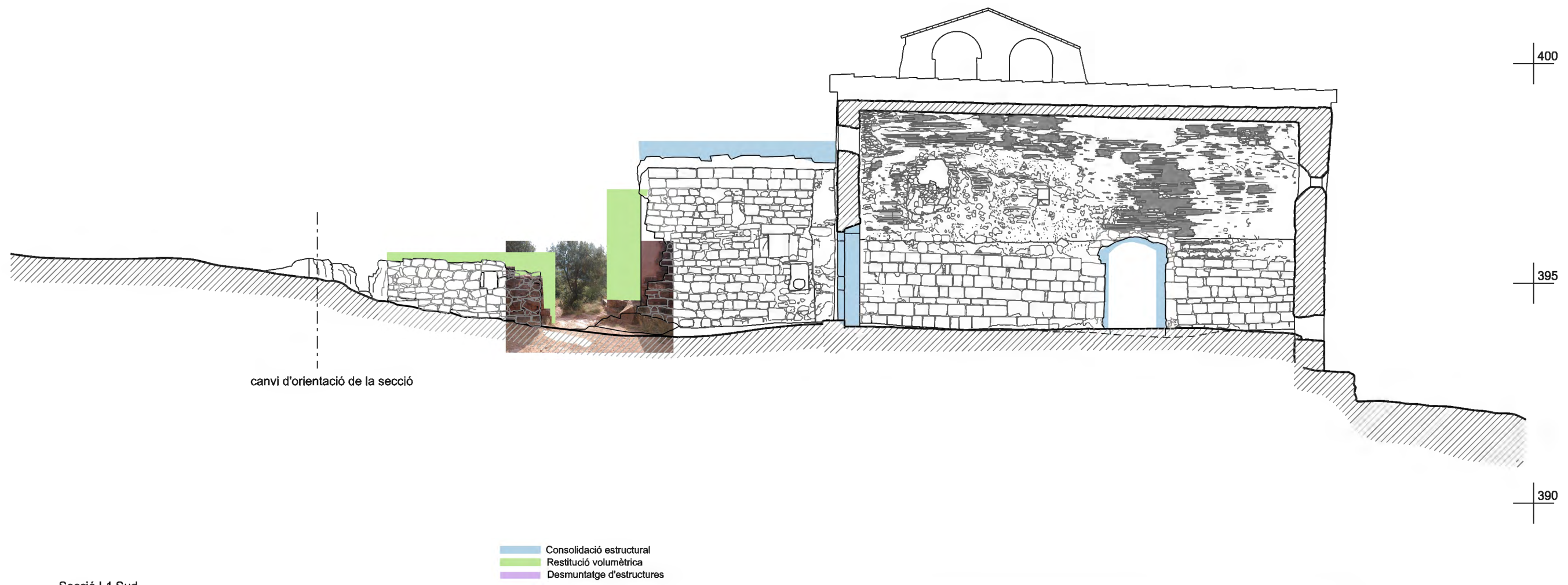
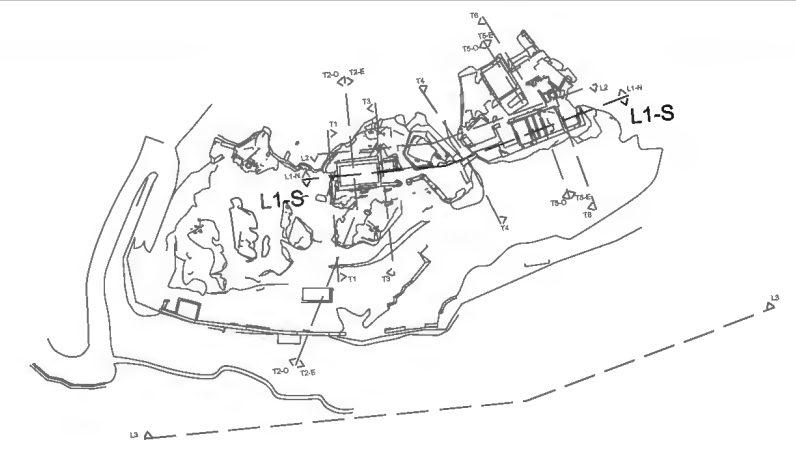
Projecte  
**PLA DIRECTOR DEL CASTELL D'ERAMPRUNYÀ GAVÀ. PARC DEL GARRAF**


Localització  
**Parc del Garraf**  
 Municipi i comarca  
 Propietat  
**Ajuntament de Gavà**

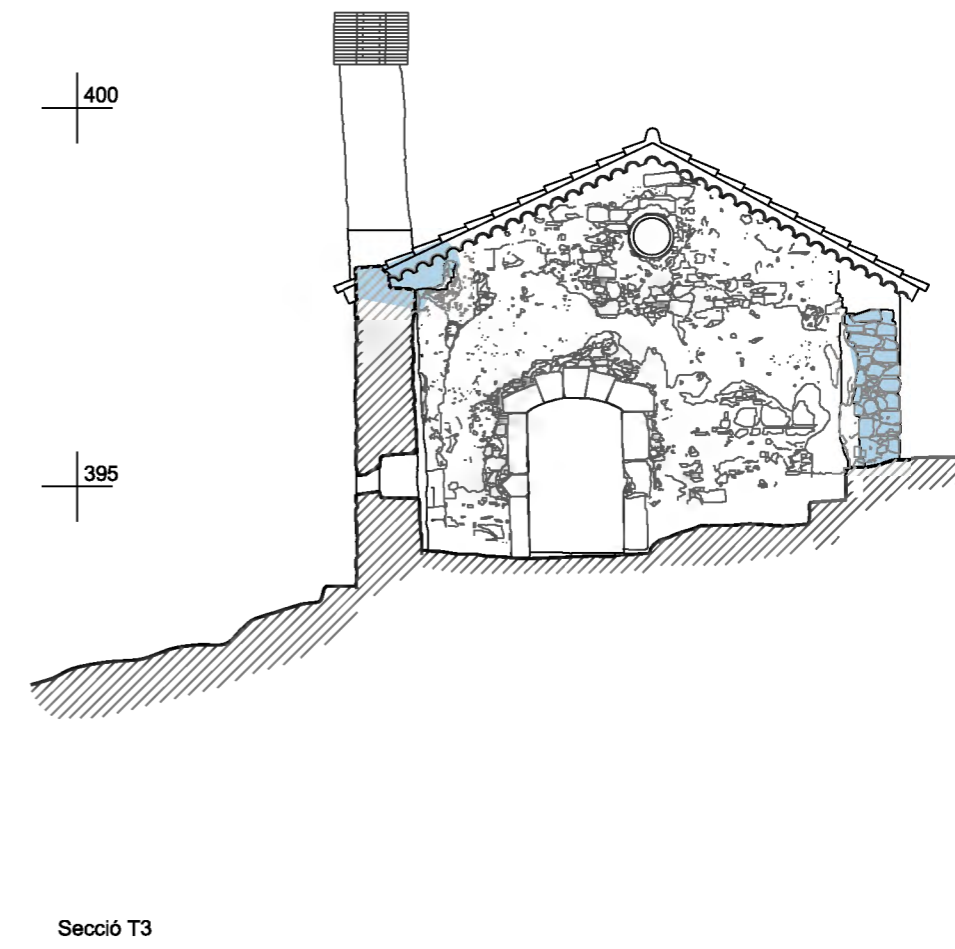
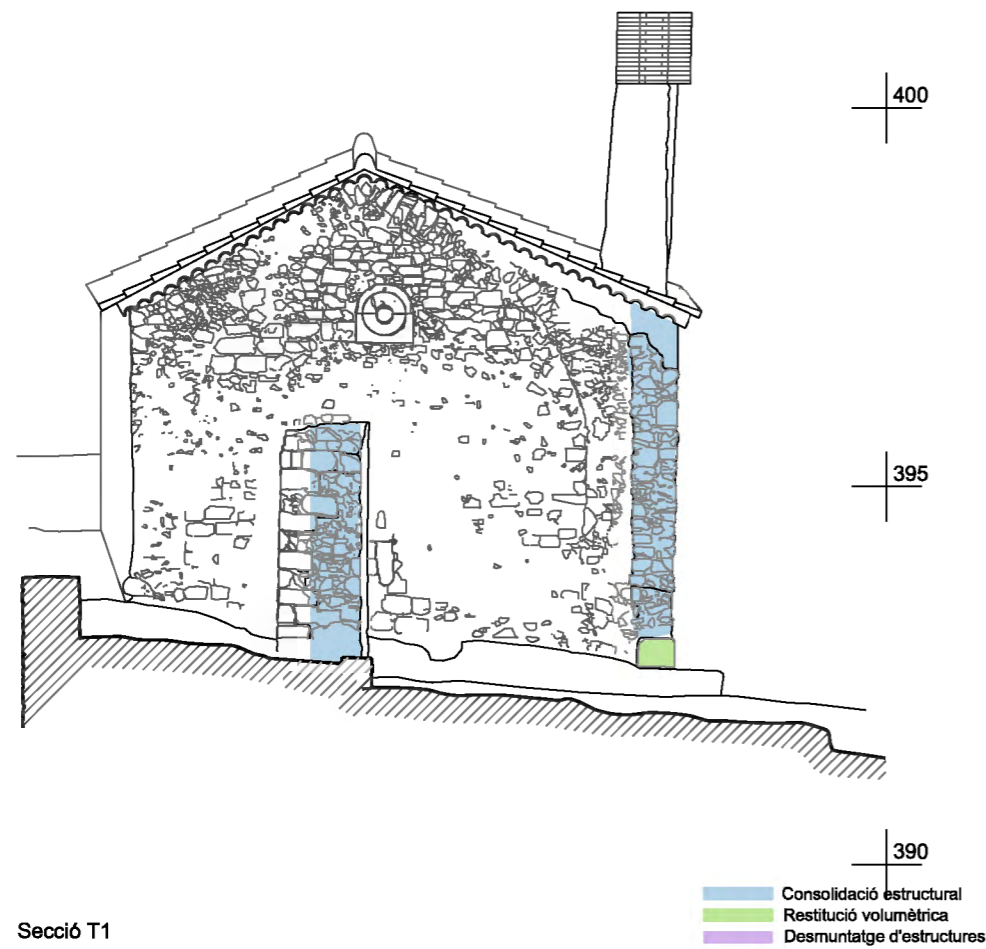
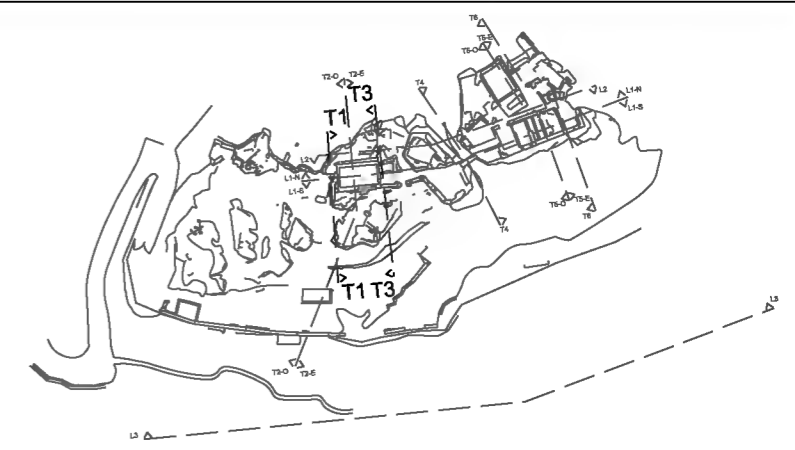
Plànol  
**PROPOSTA RECINTE JUSSÀ SECCIÓ LONGITUDINAL. L2**  
 Aixecament planimètric  
**J.Grabau (SPAL), CENTUM, TT19**

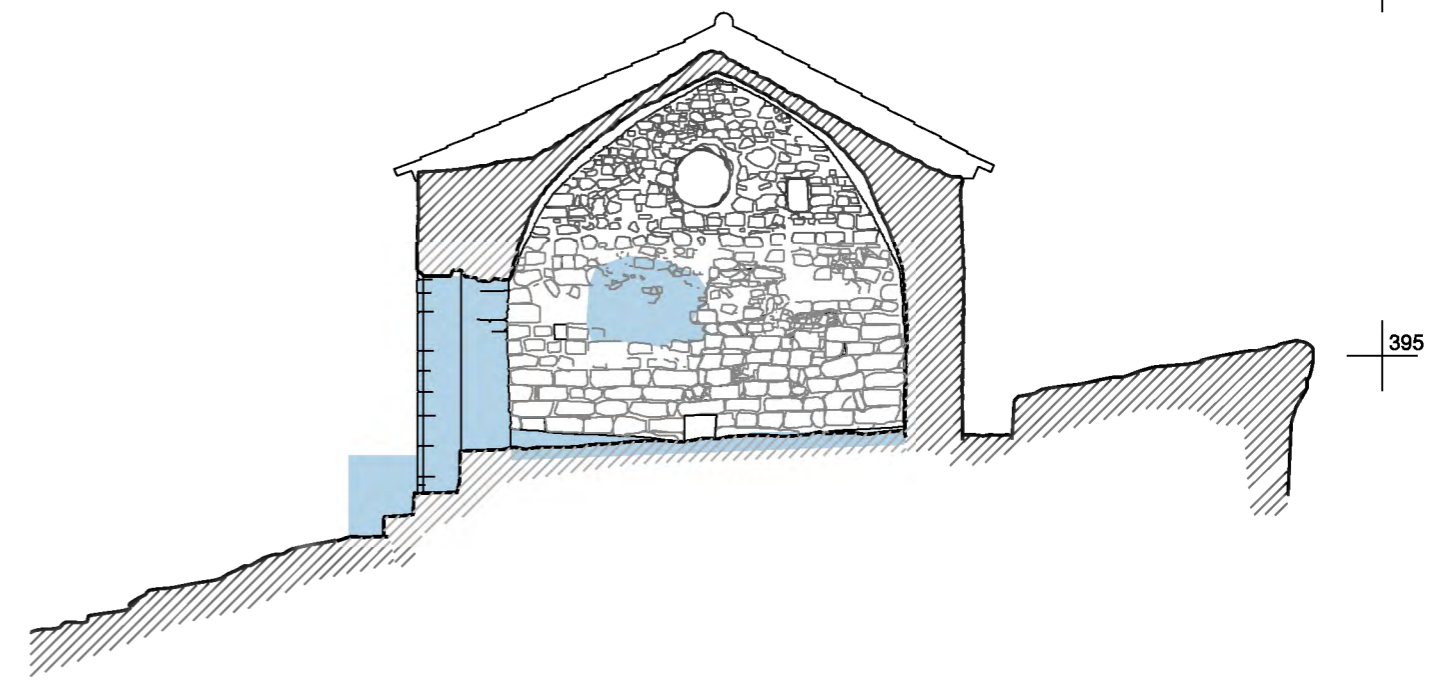

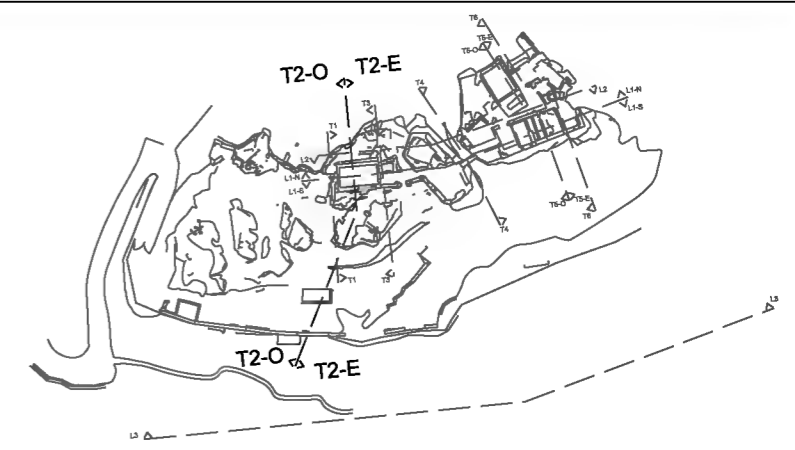
Data  
**09/2016**  
 Escala  
**1:100**  
 Número  
**P-48**

Autors  
**Arcadio Arribas Arroyo**  
**Cecilia Sanjurjo Marquine**  
 Secció Tècnica de Projectes, Obres i Manteniment  
 Vist i plau  
**Silvia Martínez Palou**  
 Cap de la Secció Tècnica de Projectes, Obres i Manteniment



 <b>Diputació Barcelona</b>   Àrea de Territori i Sostenibilitat Gerència de Serveis d'Equipaments, Infraestructures Urbanes i Patrimoni Arquitectònic Servei de Patrimoni Arquitectònic Local	Projecte <b>PLA DIRECTOR DEL CASTELL D'ERAMPRUNYÀ GAVÀ. PARC DEL GARRAF</b>	Localització <b>Parc del Garraf</b>	Plànol <b>PROPOSTA RECINTE JUSSÀ SECCIÓ LONGITUDINAL. L1 Sud</b>	Data <b>09/2016</b>	Autors <b>Arcadio Arribas Arroyo</b> <b>Cecilia Sanjurjo Marquine</b> Secció Tècnica de Projectes, Obres i Manteniment	Vist i plau <b>Silvia Martínez Palou</b> Cap de la Secció Tècnica de Projectes, Obres i Manteniment
	Municipi i comarca <b>Ajuntament de Gavà</b>	Propietat <b>Ajuntament de Gavà</b>	Aixecament planimètric <b>J.Grabau (SPAL), CENTUM, TT19</b>	Escala <b>1:100</b>	Número <b>P-49</b>	





- Consolidació estructural
- Restitució volumètrica
- Desmuntatge d'estructures

Secció T2 Est

Secció T2 Oest  
0 10m

 <b>Diputació Barcelona</b>   Àrea de Territori i Sostenibilitat  <small>Gerència de Serveis d'Equipaments, Infraestructures Urbanes i Patrimoni Arquitectònic</small> <b>Servei de Patrimoni Arquitectònic Local</b>	Projecte <b>PLA DIRECTOR DEL CASTELL D'ERAMPRUNYÀ GAVÀ. PARC DEL GARRAF</b>	Localització <b>Parc del Garraf</b>  Municipi i comarca  Propietat <b>Ajuntament de Gavà</b>	Plànol <b>PROPOSTA RECINTE JUSSÀ SECCIONS TRANSVERSALS. T2 Est i T2 Oest</b>  Aixecament planimètric <b>J.Grabau (SPAL), CENTUM, TT19</b>	 N	Data <b>09/2016</b>  Escala <b>1:100</b>  Número <b>P-51</b>	Autors <b>Arcadio Arribas Arroyo</b> <b>Cecilia Sanjurjo Marquine</b> <small>Secció Tècnica de Projectes, Obres i Manteniment</small>	Vist i plau  <b>Silvia Martínez Palou</b> <small>Cap de la Secció Tècnica de Projectes, Obres i Manteniment</small>
	<div style="display: flex; justify-content: space-between; font-size: small;"> <span>Gerència de Serveis d'Equipaments, Infraestructures Urbanes i Patrimoni Arquitectònic</span> <span>Ajuntament de Gavà</span> <span>PROPOSTA RECINTE JUSSÀ SECCIONS TRANSVERSALS. T2 Est i T2 Oest</span> <span>1:100</span> <span>Arcadio Arribas Arroyo, Cecilia Sanjurjo Marquine</span> <span>Silvia Martínez Palou</span> </div>						



01



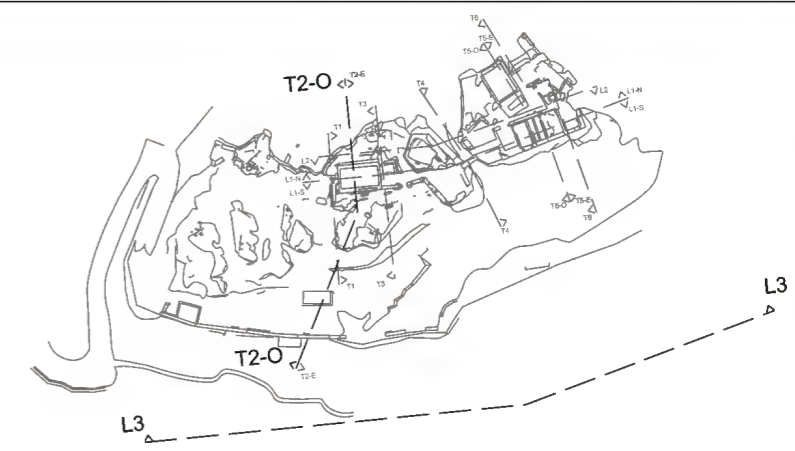
02



06



07



03



04



05



08



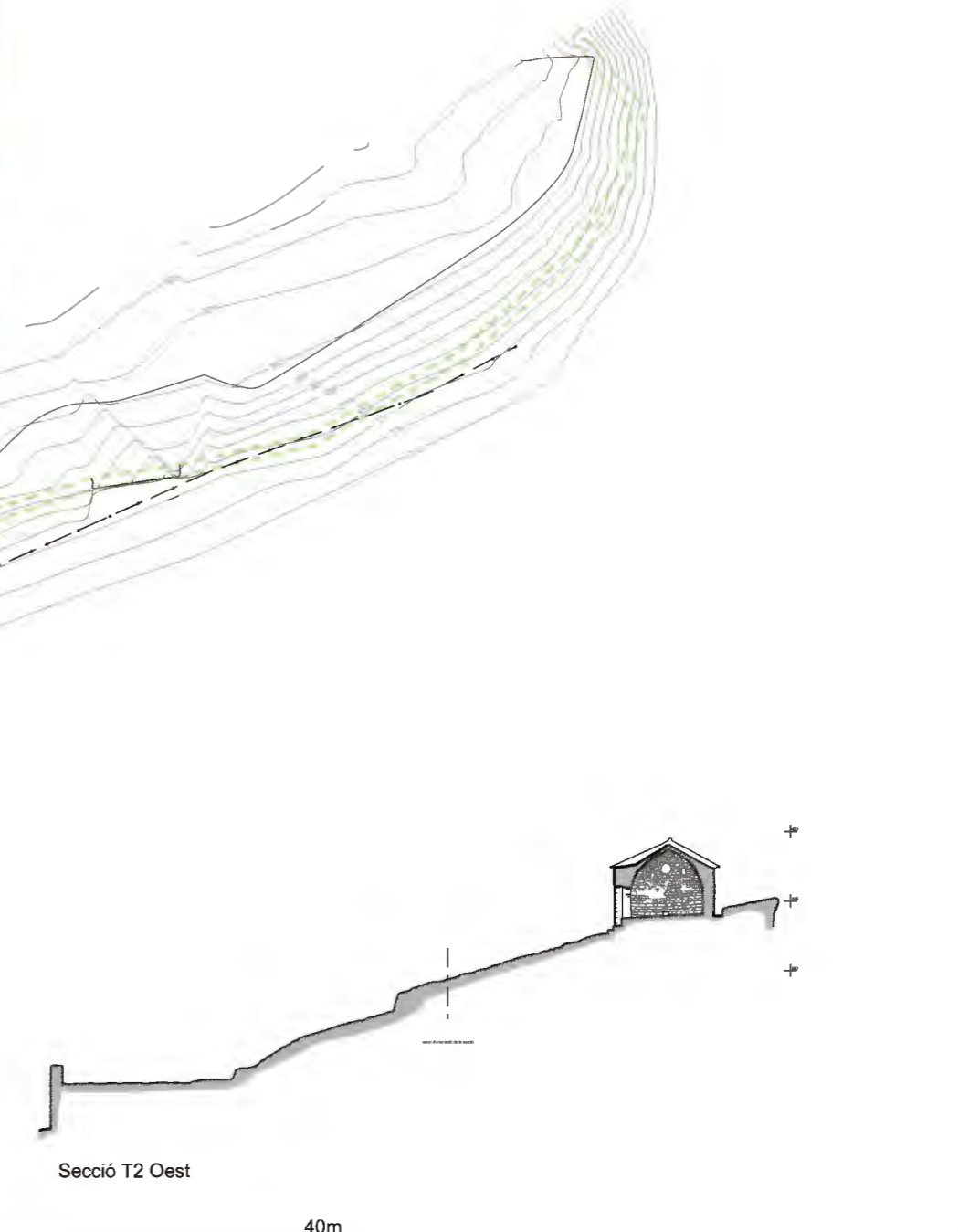
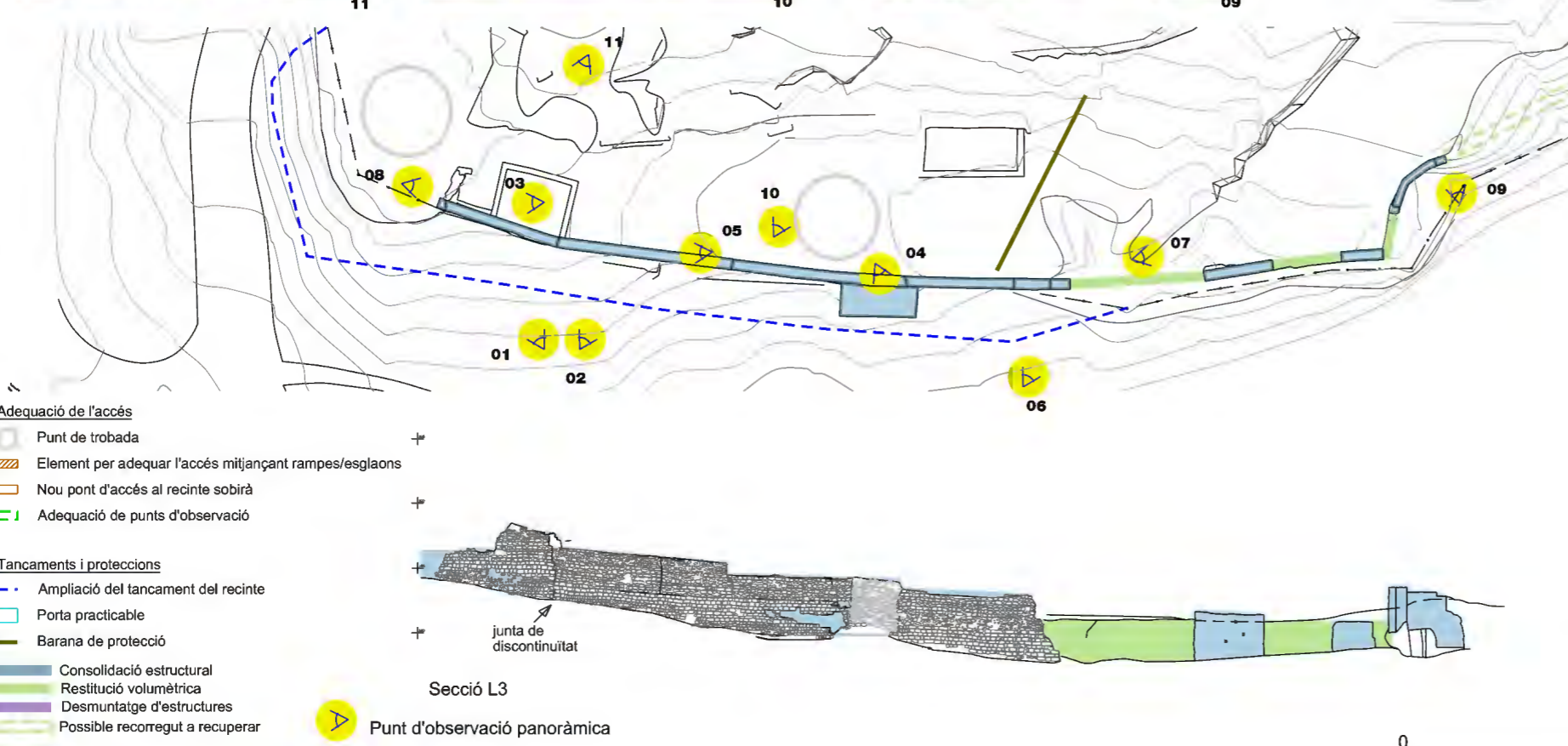
11



10



09




Adequació de l'accés

- Punt de trobada
- Element per adequar l'accés mitjançant rampes/esglaons
- Nou pont d'accés al recinte sobirà
- Adequació de punts d'observació

Tancaments i proteccions

- Ampliació del tancament del recinte
- Porta practicable
- Barana de protecció
- Consolidació estructural
- Restitució volumètrica
- Desmuntatge d'estructures
- Possible recorregut a recuperar
- Punt d'observació panoràmica



Secció L3

Secció T2 Oest

0 40m

**Diputació Barcelona** Àrea de Territori i Sostenibilitat

Gerència de Serveis d'Equipaments, Infraestructures Urbanes i Patrimoni Arquitectònic

Servei de Patrimoni Arquitectònic Local

Projecte

**PLA DIRECTOR DEL CASTELL D'ERAMPRUNYÀ GAVÀ. PARC DEL GARRAF**

Localització

**Parc del Garraf**

Municipi i comarca

Propietat

**Ajuntament de Gavà**

Plànol

**PROPOSTA RECINTE CLOS PLANTA i SECCIONS**

Aixecament planimètric

**J.Grabau (SPAL), CENTUM, TT19**

Data

**09/2016**

Escala

**1:500**

Número

**P-52.1**

Autors

**Arcadio Arribas Arroyo**  
**Cecília Sanjurjo Marquine**  
Secció Tècnica de Projectes, Obres i Manteniment

Vist i plau

**Sílvia Martínez Palou**  
Cap de la Secció Tècnica de Projectes, Obres i Manteniment



03



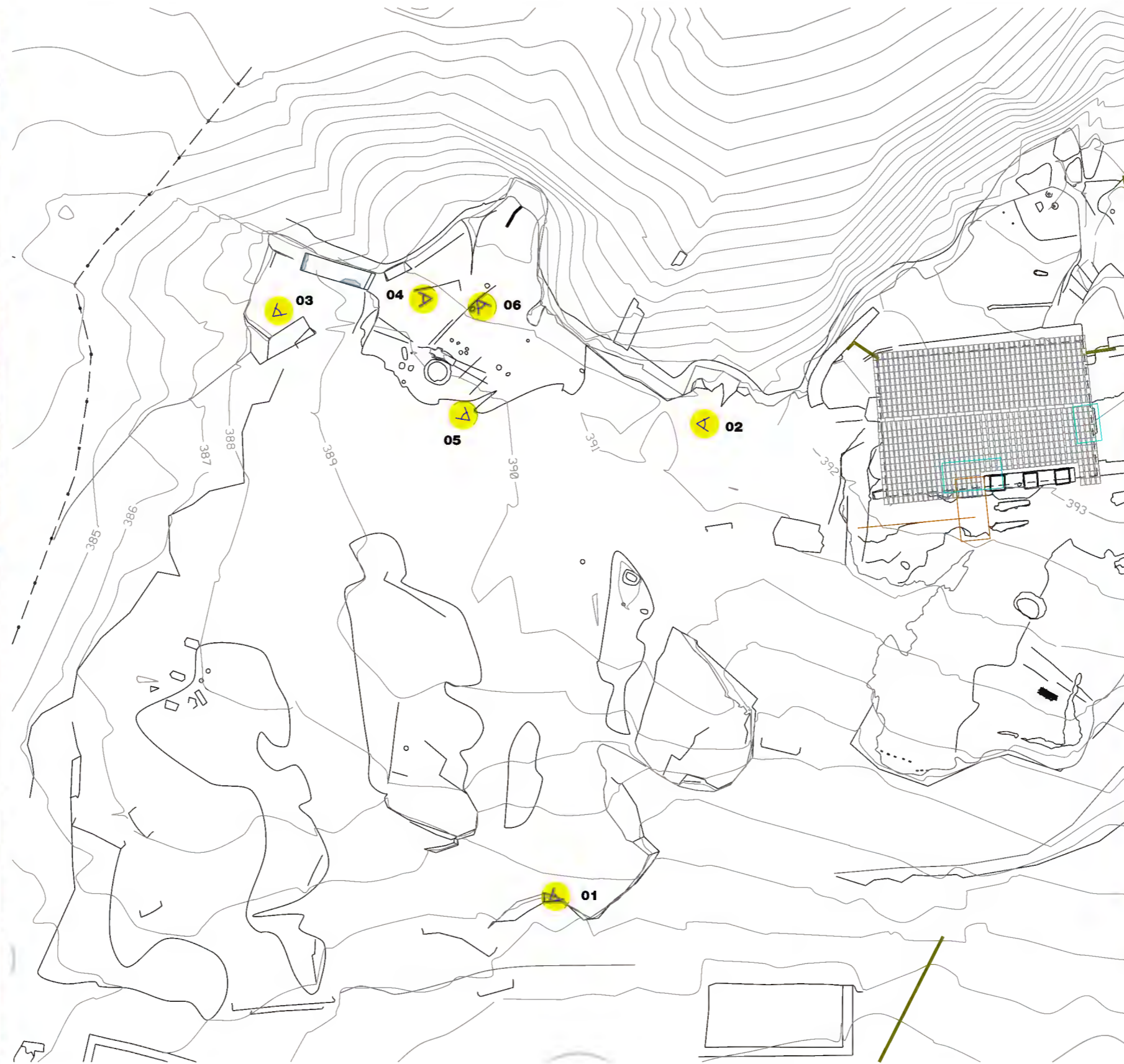
04



05



06



01



02

- Consolidació estructural
- Restitució volumètrica
- Desmuntatge d'estructures
- Punt d'observació panoràmica

- Adequació de l'accés**
- Punt de trobada
  - Element per adequar l'accés mitjançant rampes/esglaons
  - Nou pont d'accés al recinte sobirà
  - Adequació de punts d'observació

- Tancaments i proteccions**
- Ampliació del tancament del recinte
  - Porta practicable
  - Barana de protecció



**Diputació Barcelona** | Àrea de Territori i Sostenibilitat  
 Gerència de Serveis d'Equipaments, Infraestructures Urbanes i Patrimoni Arquitectònic  
 Servei de Patrimoni Arquitectònic Local

Projecte  
**PLA DIRECTOR DEL CASTELL D'ERAMPRUNYÀ GAVÀ. PARC DEL GARRAF**

Localització  
**Parc del Garraf**  
 Municipi i comarca  
 Propietat  
**Ajuntament de Gavà**

Plànol  
**PROPOSTA RECINTE CLOS ZONA S**  
 Aixecament planimètric  
**J. Grabau (SPAL), CENTUM, TT19**

Data  
**09/2016**  
 Escala  
**1:250**  
 Número  
**P-52.2**

Autors  
**Arcadio Arribas Arroyo**  
**Cecília Sanjurjo Marquine**  
 Secció Tècnica de Projectes, Obres i Manteniment

Vist i plau  
**Sílvia Martínez Palou**  
 Cap de la Secció Tècnica de Projectes, Obres i Manteniment



- Consolidació estructural
- Restitució volumètrica
- Desmuntatge d'estructures

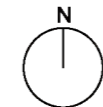
0 50m

**Diputació Barcelona** | Àrea de Territori i Sostenibilitat  
 Gerència de Serveis d'Equipaments, Infraestructures Urbanes i Patrimoni Arquitectònic  
 Servei de Patrimoni Arquitectònic Local

Projecte  
**PLA DIRECTOR DEL CASTELL D'ERAMPRUNYÀ GAVÀ. PARC DEL GARRAF**

Localització  
**Parc del Garraf**  
 Municipi i comarca  
 Propietat  
**Ajuntament de Gavà**

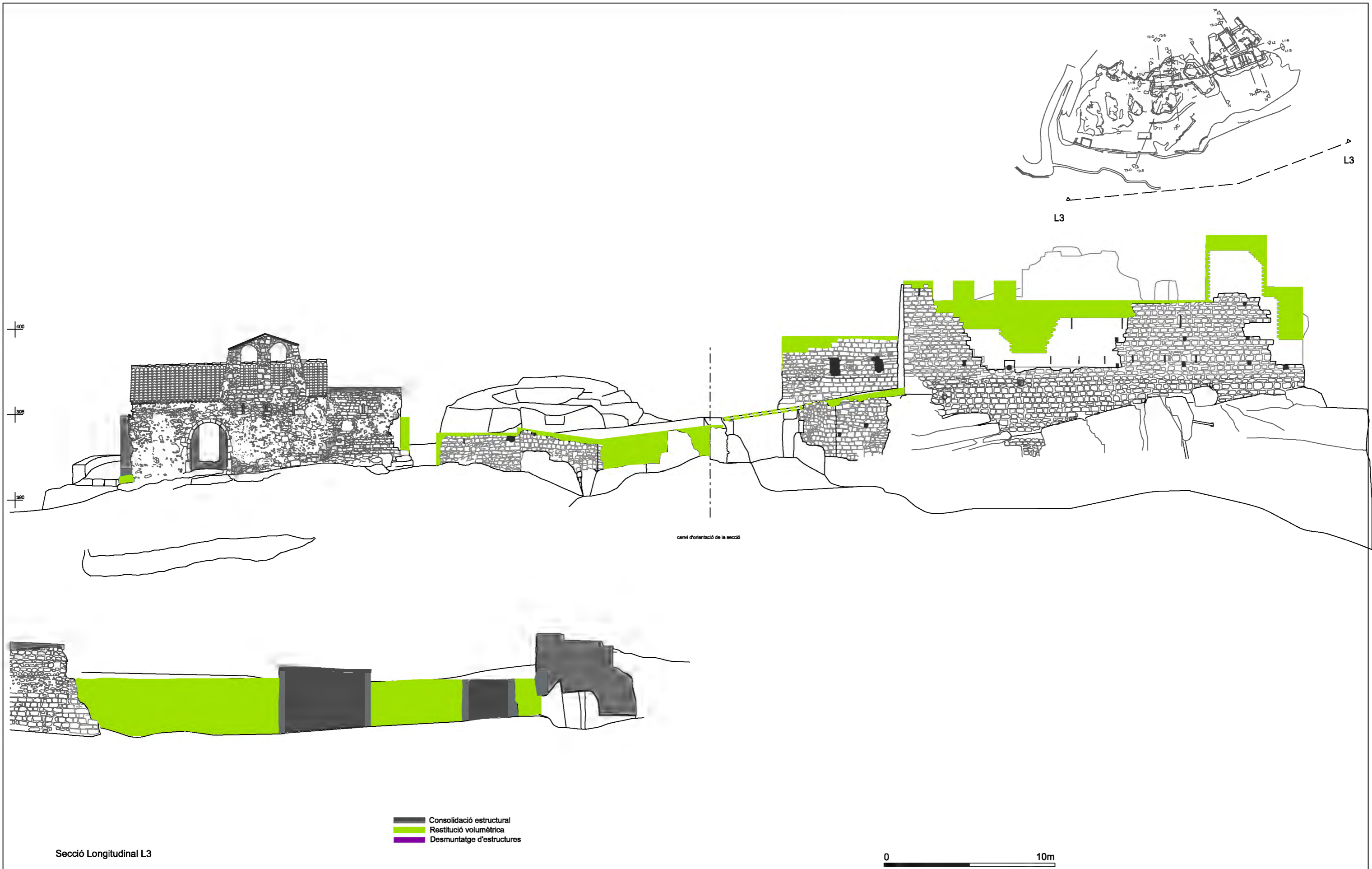
Plànol  
**PROPOSTA**  
**PLANTA GENERAL**  
 Aixecament planimètric  
**J. Grabau (SPAL), CENTUM, TT19**



Data  
**09/2016**  
 Escala  
**1:500**  
 Número  
**P-53**

Autors  
**Arcadio Arribas Arroyo**  
**Cecilia Sanjurjo Marquine**  
 Secció Tècnica de Projectes, Obres i Manteniment

Vist i plau  
**Silvia Martínez Palou**  
 Cap de la Secció Tècnica de Projectes, Obres i Manteniment



Secció Longitudinal L3

- Consolidació estructural
- Restitució volumètrica
- Desmuntatge d'estructures

0 10m

**Diputació Barcelona** | Àrea de Territori i Sostenibilitat  
 Gerència de Serveis d'Equipaments, Infraestructures Urbanes i Patrimoni Arquitectònic  
 Servei de Patrimoni Arquitectònic Local

Projecte  
**PLA DIRECTOR DEL CASTELL D'ERAMPRUNYÀ GAVÀ. PARC DEL GARRAF**

Localització  
**Parc del Garraf**  
 Municipi i comarca  
**Gavà - Baix Llobregat**  
 Propietat  
**Ajuntament de Gavà**

Plànol  
**PROPOSTA**  
**ALÇAT GENERAL**  
 Aixecament planimètric  
**Jordi Grabau (USGF) , CENTUM, TT19**

Data  
**09/2016**  
 Escala  
**1:200**  
 Número  
**P-54**

Autors  
**Arcadio Arribas Arroyo**  
**Cecilia Sanjurjo Marquine**  
 Secció Tècnica de Projectes, Obres i Manteniment

Vist i plau  
**Silvia Martínez Palou**  
 Cap de la Secció Tècnica de Projectes, Obres i Manteniment



01



02



03



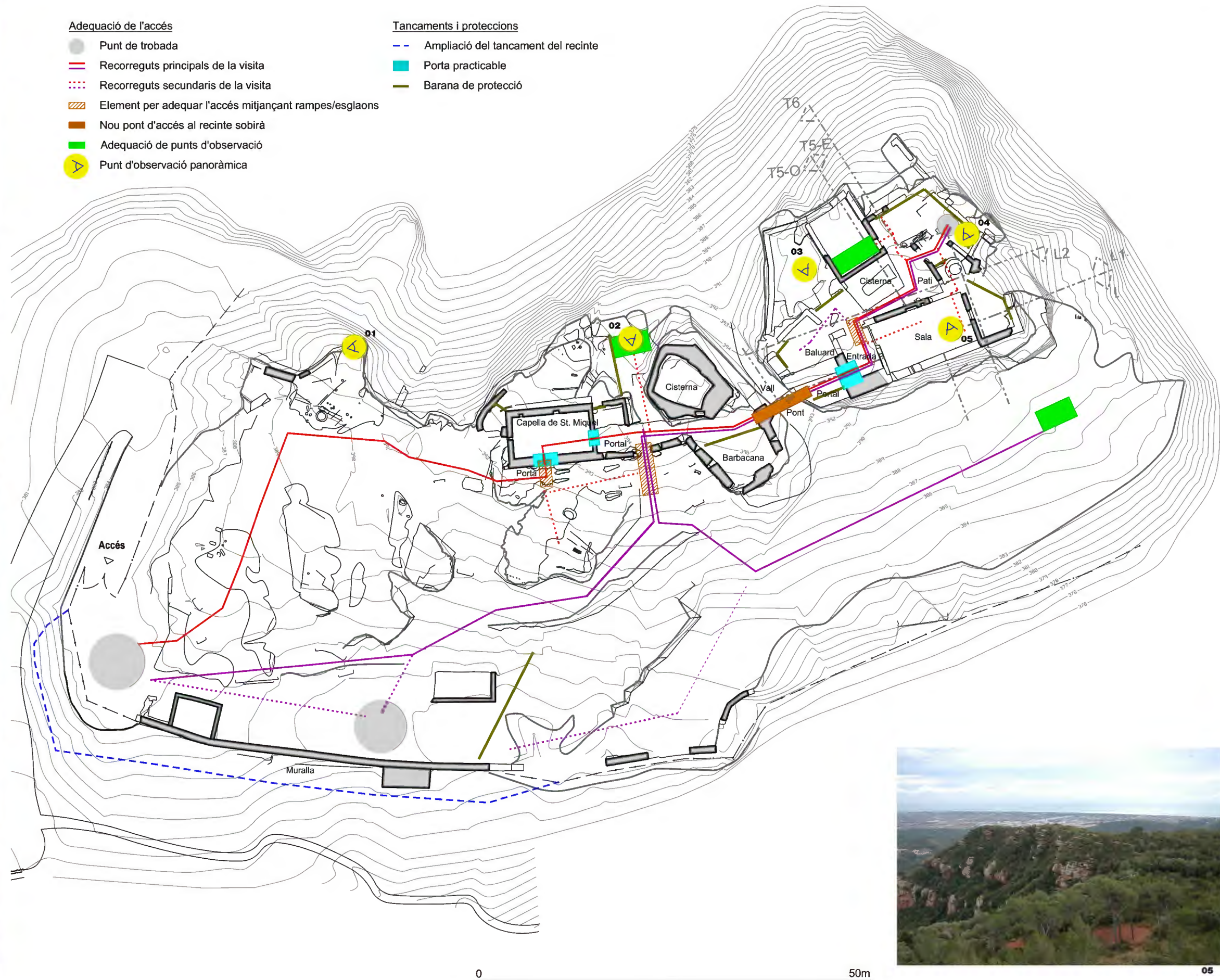
04

**Adequació de l'accés**

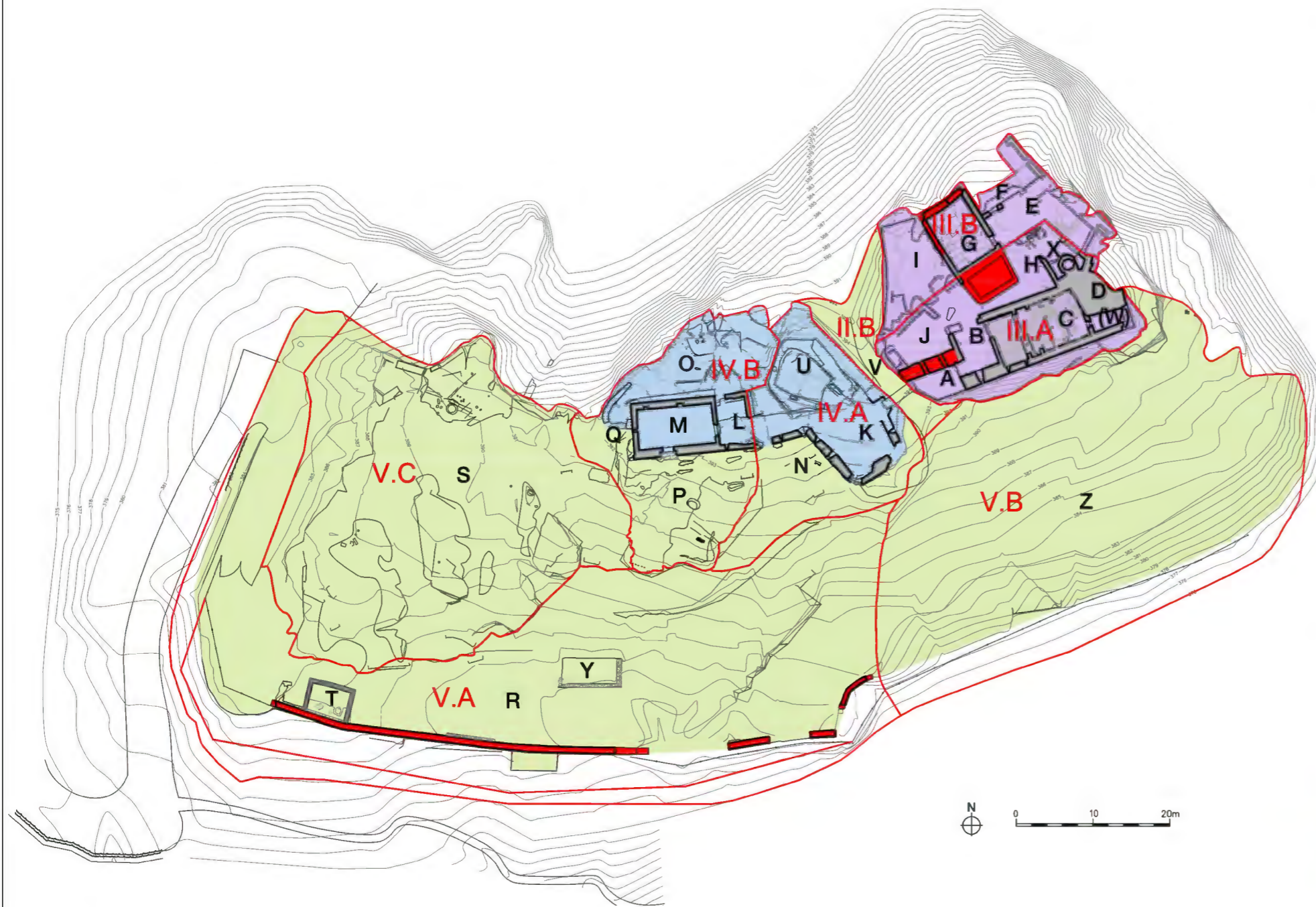
- Punt de trobada
- Recorreguts principals de la visita
- Recorreguts secundaris de la visita
- Element per adequar l'accés mitjançant rampes/esglaons
- Nou pont d'accés al recinte sobirà
- Adequació de punts d'observació
- Punt d'observació panoràmica

**Tancaments i proteccions**

- Ampliació del tancament del recinte
- Porta practicable
- Barana de protecció



05



**ETAPES I FASES D'INTERVENCIÓ** 3.948.810,06€

— Àmbits d'actuació de cada etapa i fase

<b>Etapa 0:</b>	<b>Mesures prioritàries.....</b>	263.021,01€
	-Fase 0.A	
<b>Etapa I:</b>	<b>Redacció d'estudis previs.....</b>	38.500,00€
	-Fase I.A	
<b>Etapa II:</b>	<b>Adequació a la visita pública - Fase inicial.....</b>	521.102,11€
	-Fase II.A	
	-Fase II.B	
<b>Etapa III:</b>	<b>Restauració del recinte sobirà.....</b>	1.462.694,16€
	-Fase III.A	
	-Fase III.B	
<b>Etapa IV:</b>	<b>Restauració del recinte jussà.....</b>	448.521,03€
	-Fase IV.A	
	-Fase IV.B	
<b>Etapa V:</b>	<b>Restauració del recinte clos.....</b>	1.168.894,95€
	-Fase V.A	
	-Fase V.B	
	-Fase V.C	
<b>Etapa VI:</b>	<b>Adequació a la visita pública - Fase final.....</b>	46.076,80€
	-Fase VI.A	
	-Fase VI.B	

**RECINTES DEL CASTELL**

- Recinte sobirà
- Recinte jussà
- Recinte clos



Ajuntament de Gavà

Setembre 2016



Diputació  
Barcelona

Àrea de Territori  
i Sostenibilitat