

---

# CARTA DEL PAISATGE DEL PRIORAT

---

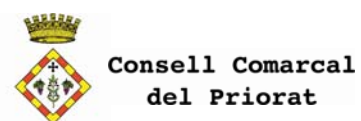
DOCUMENT DE CONSENS

PACTE PEL PAISATGE DEL PRIORAT

Octubre de 2012



Promou:



Amb el suport de:



Equip redactor:



---

# CARTA DEL PAISATGE DEL PRIORAT

---

Octubre de 2012

## EQUIP DE TREBALL

**CO-DIRECCIÓ:** EDUARDO SOLER LIMONIUM  
ALBERT CORTINA Estudi DTUM

## EQUIP REDACTOR:

### Limonium Societat d'Actuacions Ambientals, S.L.U.

Eduardo Soler Enginyer agrònom  
Sergi Nogues Ambientòleg  
Montse Fuguet Enginyera tècnica forestal  
Agustí Buisán Biòleg  
Càndida Vitoriano Enginyera ambiental

### Estudi DTUM

Albert Cortina Advocat urbanista i gestor del paisatge

## COMISSIÓ DE SEGUIMENT:

### Consell Comarcal del Priorat

Joan Carles Garcia Vicepresident  
Adolf Pellejà Vicepresident (fins juliol 2011)  
Joan Reig Gerent  
Eva Torà Directora executiva del projecte  
Col·laboració:  
Josep M. Coll Cap d'Àrea de Promoció Comarcal  
Elisa Barcelo Agent de Desenvolupament Local  
Silvia Argilés Tècnica de Promoció Comarcal  
Pilar Muntané Secretaria de Presidència i Gerència

### Departament de Territori i Sostenibilitat – Generalitat de Catalunya

Eduard Rosell Subdirector General de Planificació Territorial i Paisatge  
Jaume Busquets Responsable de Polítiques del Paisatge (fins febrer 2012)  
Cinto Om Cap del Servei (fins febrer 2012)  
Josep M. Bosch Tècnic del Servei (fins febrer 2012)

### Observatori del Paisatge de Catalunya

Joan Nogué Director  
Pere Sala Coordinador

## ÍNDEX

---

PACTE PEL PAISATGE DEL PRIORAT

ANNEXOS

- I.- FITXES DE COMPROMISOS ESPECÍFICS I ACORDS DELS ÒRGANS COMPETENTS
- II.- FITXES D'ADHESIÓ COMPROMESA I ACORDS DELS ÒRGANS COMPETENTS

## PACTE PEL PAISATGE DEL PRIORAT

### PRESENTACIÓ

El Consell Comarcal del Priorat ha promogut la **Carta del paisatge del Priorat** amb l'objectiu de protegir, ordenar, gestionar, millorar i valoritzar els paisatges de la comarca ja que són un dels elements identitaris més importants i un recurs econòmic i de desenvolupament local de primer ordre. La Carta del paisatge s'ha pogut redactar gràcies al suport de la Subdirecció General de Planificació Territorial i Paisatge del Departament de Territori i Sostenibilitat de la Generalitat de Catalunya amb el suport de l'Observatori del Paisatge de Catalunya.

Els paisatges del Priorat són una expressió de la seva identitat, i és en aquest àmbit comarcal on la seva gestió pot ser més eficaç, recolzada en polítiques actives en pro d'un desenvolupament sostenible del territori. La Carta del paisatge del Priorat pretén servir com a referent per a aquestes polítiques d'ordenació del territori i sectorials, per a la cooperació municipal i entre les diferents administracions que incideixen en el territori, i en definitiva, com a referent d'accions per a la **dinamització i valorització dels actius del territori** i per un **millor desenvolupament local**.

Cal no oblidar, d'una banda, el paper fonamental de la població local en les decisions sobre la forma de gestionar els valors que identifiquen els seus paisatges. En aquest context, doncs, és imprescindible conèixer i considerar les percepcions i opinions de la població local respecte al paisatge de la comarca. Per altra part, les actuals amenaces, agressions externes i també les pròpies agressions internes en el paisatge del Priorat, fan necessari que la població local vagi adquirint consciència dels seus drets i els seus deures en relació amb una ordenació que incideix en la seva **qualitat de vida** i en l'economia local.

En el context d'aquest document, entenem per **paisatge** el conjunt del territori com a integració i suport per als elements naturals, físics, culturals i l'activitat humana. En el cas del Priorat, aquest paisatge defineix, des del punt de vista físic, allò que entenem a la comarca per cultura del vi i, més concretament, pel que podem anomenar un desenvolupament sostenible sota l'eix **vi-natura-patrimoni**. Aquesta idea engloba components tan diversos com els espais naturals, els conreus tradicionals, el patrimoni històric i arquitectònic o els nuclis de població que conformen el paisatge característic i diferenciat del Priorat.

La identitat del Priorat no s'entén sense la participació de la seva pròpia gent a modelar, transformar i conservar el paisatge al llarg de la seva història. Els habitants del Priorat som els protagonistes dels valors patrimonials i culturals que han contribuït a transformar aquest paisatge tal com és ara. També som els que en el futur podem garantir un ús sostenible del territori i del seu paisatge, tant des del punt de vista ambiental, com econòmic i social..

Per tant, al Priorat és molt clar que parlem del **paisatge com a recurs econòmic, com a element d'identitat i com a valor cultural**. En termes econòmics, més concretament, podem expressar aquesta significació com un valor afegit als productes i serveis comarcals, que es manifesta per exemple en els productes agroalimentaris de qualitat o en el turisme de qualitat.

Aquest caràcter de valor a preservar, millorar i valoritzar ha de ser assumit pel conjunt dels residents al Priorat i també pels visitants, així com també pels agents socioeconòmics de la comarca i pels inversors forans, a partir de la convivència entre natura, població, sectors i activitat.

Molt particularment, un dels elements definidors fonamentals a la comarca el constitueix l'activitat vitivinícola, com a fenomen molt estès i implantat al territori i que, de fet, constitueix l'element clau que identifica la comarca en relació amb altres territoris.

El caràcter integrat del paisatge es demostra en aquest cas pel fet d'incloure de forma especial i explícita la base geològica, l'entorn i la qualitat ambiental en el valor afegit dels productes comarcals de reconeguda qualitat.

Altres elements singulars que cal tenir en compte són:

- La multiplicitat de subunitats de paisatge, singulars, amb especificitat, diferenciables i identificades en els documents d'aquesta Carta del paisatge en un espai territorial relativament reduït.
- El risc que representa per al Priorat la implantació de noves activitats així com l'evolució urbanística induïda per la proximitat a territoris afectats per un procés de litoralització.
- La necessitat d'emprendre accions conjuntes i coordinades a nivell de comarca en la gestió del paisatge, ja que les subunitats de paisatge identificades en aquesta Carta no segueixen els límits municipals.

En les darreres dècades s'ha donat, en general, al nostre país una acceleració en la transformació dels paisatges, amb una tendència a la banalització i l'homogeneïtzació. La comarca del Priorat no s'ha escapat d'aquest fenomen, tot i que els factors que hi incideixen i la seva intensitat són diferents que en d'altres zones. Així, antigament, la incidència de la fil-loxera o el mateix procés de despoblació van provocar modificacions paisatgístiques significatives, mentre que en els darrers anys s'han donat nous elements de canvi accelerat, com poden ser les noves plantacions de vinya amb el moviment de terres associat, les centrals eòliques o les noves activitats econòmiques en el sector turístic o en la indústria.

En alguns casos, aquestes modificacions han presentat i presenten impactes no desitjables en el paisatge que cal evitar de cara al futur i que, lògicament, han de ser objecte d'atenció de les polítiques públiques, de la regulació i de la planificació territorial.

En aquest context és fonamental que els continguts i resultats associats i derivats de la Carta del paisatge del Priorat siguin consensuats al màxim pels agents del territori: Consell Comarcal, ajuntaments, les DO Priorat i Montsant, el Parc Natural de la Serra de Montsant, el Consorci de la Serra de Llaberia, l'Associació d'Oleicultors del Priorat, les associacions turístiques i empresarials, i la resta dels agents del territori. Aquest document de consens ha estat signat pels agents més implicats en el territori i d'altres entitats, associacions o ciutadans que s'hi ha volgut adherir.

El futur socioeconòmic de la comarca del Priorat depèn, en gran mesura, de no trencar l'harmonia i bon estat del recurs *paisatge* i de potenciar convenientment el valor afegit que representa la unió entre els conceptes cultura del vi i paisatge, eix de desenvolupament que s'ha anomenat Vi-Natura- Patrimoni i que, en un marc més ampli, es tracta sota el referent de **nova cultura del territori**.

Per tant, d'aquest maridatge en resulta una necessitat, en tant que parlem de cultura del vi, concepte molt identificat territorialment amb el Priorat, al que tothom associa i que engloba en aquest concepte, els productes agroalimentaris de qualitat (vi, oli, etc), els serveis turístics, els valors de qualitat de la natura i el paisatge i el patrimoni local (etnològic, cultural, històric, etc.).

L'ordenació i gestió sostenible del territori ha de comportar des d'aquest punt de vista, un aprofitament del paisatge a favor del desenvolupament socioeconòmic del territori, i al mateix temps, un compromís ètic a favor de la millora en la qualitat del paisatge, adoptat per cadascun dels agents que intervenen en la seva preservació, transformació, evolució, i en definitiva, en la seva gestió responsable, intervenint des dels principis d'una **nova ètica aplicada al paisatge**.

Com a exemples d'actuació en aquest àmbit que s'adopten en aquest document d'acords podem esmentar compromisos i accions com: la conservació i protecció dels espais naturals per a un turisme rural sostenible; les activitats i actuacions agràries integrades en el medi i la valorització d'aquest paisatge de qualitat (per exemple per als visitants professionals del món del vi que acudeixen al Priorat des d'arreu del món), i l'elaboració de productes agroalimentaris o artesans que es poden valoritzar i diferenciar sota la marca del parc natural o altres.

Per tant, estem parlant del caràcter d'eina i de recurs per al desenvolupament socioeconòmic que ha de tenir aquesta carta del paisatge, recolzant-se en arguments com el valor afegit que representa per als productes i serveis de qualitat de la comarca, siguin o no vinculats al sector agroalimentari, però que tenen una incidència notable sobre la configuració dels nostres paisatges.

El present **Pacte pel paisatge del Priorat és un document d'acords a favor de la protecció, ordenació, gestió, millora i valorització dels paisatges de la comarca** que signen els principals agents impulsors del procés de concertació de la Carta del paisatge del Priorat.

## 1. INTRODUCCIÓ

### 1.1 LA CARTA DEL PAISATGE DEL PRIORAT COM A INSTRUMENT DE CONSENS

D'acord amb la Llei 8/2005, de 8 de juny, de protecció, gestió i ordenació del paisatge de Catalunya i el Reglament que la desenvolupa, la Carta del paisatge és un instrument voluntari de participació, concertació i mediació entre els agents públics i privats d'un determinat territori orientat a promoure la millora dels paisatges i la qualitat de vida de les persones i de les comunitats, mitjançant l'establiment d'objectius de qualitat paisatgística, acords sobre les estratègies d'intervenció i compromisos per executar les actuacions fixades en un programa de gestió dinàmica del paisatge.

Una carta del paisatge no és una simple declaració testimonial de principis, sinó un **document de caràcter públic i de compromís** a favor del paisatge, en què les parts signants es comprometen davant la societat a formar part d'un projecte col·lectiu, a treballar en conseqüència per assolir els compromisos signats i a desenvolupar les mesures i accions territorials, urbanístiques, agràries, de potenciació del patrimoni natural i cultural, turístiques, de custòdia del territori i de desenvolupament local, amb l'objectiu principal de dinamitzar els valors del lloc on s'arribi a consensuar un pacte a favor del paisatge.

Una carta del paisatge és un instrument que aporta solucions específiques per un paisatge concret sense pretendre donar solucions a tots els problemes paisatgístics del territori. En aquest sentit, es pot entendre la carta del paisatge com una eina per teixir complicitats i consens al voltant dels temes que es detecten com a fonamentals i prioritaris per dinamitzar el paisatge del Priorat..

La Carta del paisatge del Priorat la promou i lidera el Consell Comarcal del Priorat, motivat per la voluntat d'impulsar la valorització del paisatge de la comarca.

El Departament de Territori i Sostenibilitat de la Generalitat de Catalunya i l'Observatori del Paisatge de Catalunya, a través de la Comissió de Seguiment de la Carta, han participat en el procés d'elaboració d'aquest instrument de concertació, garantint-ne la coherència de la amb els objectius de la Llei de Paisatge i assessorant l'equip redactor i la resta d'agents implicats.

L'Oficina de Participació Ciutadana de la Generalitat de Catalunya dóna suport al projecte per tal de promoure'n la màxima difusió i participació dels ciutadans del Priorat.

Limonium, S.L. i l'Estudi DTUM, formen conjuntament l'equip redactor de la Carta del paisatge del Priorat, els quals s'encarreguen de realitzar els estudis tècnics i dinamitzar els debats amb els agents del territori, així com dur a terme el procés de concertació i mediació fins assolir la signatura de la Carta.

### 1.2 EL PROCÉS DE REDACCIÓ DE LA CARTA DEL PAISATGE DEL PRIORAT

Al setembre de 2004 va començar el procés de redacció de la Carta del paisatge. Es va elaborar el document informatiu per part d'un equip interdisciplinari de professionals de l'Enginyeria Agro-3, com a resultat de l'encàrrec fet pel Consell Comarcal del Priorat, document que es va aprovar en el Ple de l'1 de febrer de 2006. Aquest ha proporcionat una extensa anàlisi territorial de la comarca que ha permès l'establiment d'unes unitats del paisatge. El document va assumir la participació de diferents col·lectius, entitats i administracions de la comarca.

A partir de l'any 2006 es va iniciar un període d'adhesions al document informatiu, per part de les administracions de la comarca i també d'algunes entitats i consorcis, donant suport i valor a aquest document.

Des de llavors i fins l'actualitat, tant l'Administració Autònoma com la Comunitat Europea, han sofert molts canvis en el plantejament de la gestió i la protecció del paisatge. Per exemple, la Llei 8/2005 del paisatge, el Decret de desenvolupament d'aquesta Llei (Decret 343/2006), la implementació dels instruments del Conveni Europeu del Paisatge, etc.

Aquests canvis, entre altres motius, van fer decidir al Consell Comarcal del Priorat posposar la continuació del projecte. Era necessari que les noves normatives i plantejaments maduressin. S'iniciaven també els treballs dels catàlegs del paisatge, entre els quals hi havia el Catàleg del paisatge del Camp de Tarragona, que va ser aprovat definitivament el 19 de maig de 2010.

Per tot això i perquè la comarca, en general, també necessitava madurar, créixer i creure més en el valor del seu paisatge, no és fins l'any 2010 que el Consell Comarcal del Priorat decideix promoure la represa de la carta del paisatge amb la voluntat de complementar la feina feta i, particularment, d'assolir la signatura d'un document d'acords entre els agents públics i privats de la comarca a través d'un procés de participació, mediació i concertació que permetés la implementació d'accions de millora i valorització del paisatge del Priorat.

L'elaboració de la Carta del paisatge del Priorat ha estat un procés que ha requerit tant el treball d'un equip d'experts, com el desenvolupament d'estratègies participatives, de mediació i de concertació. Aquest procés ha constatat de tres fases principals d'elaboració tècnica i consens que ara hauran de tenir la seva continuïtat en una quarta fase permanent d'implementació d'aquesta Carta del paisatge.

Fase 1: Redacció de la diagnosi de les dinàmiques i tendències del paisatge

Fase 2: Definició dels objectius de qualitat paisatgística i de les estratègies d'intervenció

Fase 3: Elaboració del programa de gestió del paisatge i signatura dels documents de consens

Fase 4: Implementació de la Carta del paisatge del Priorat

### 1.3 EL PROCÉS DE PARTICIPACIÓ, MEDIACIÓ I CONCERTACIÓ DE LA CARTA DEL PAISATGE DEL PRIORAT

La formulació i elaboració de la Carta del paisatge del Priorat ha constatat de dos processos que s'inicien paral·lelament, amb la voluntat de facilitar que les conclusions i les línies estratègiques proposades gaudeixin d'un elevat grau de consens, acceptació i coneixement per part del màxim nombre d'agents implicats en la valorització del paisatge del Priorat.

**El procés de participació** ha estat aquell procés per mitjà del qual qualsevol persona, a títol personal o en nom d'una entitat, ha estat informat sobre el projecte i la seva evolució i ha pogut aportar la seva opinió sobre qualsevol aspecte que s'hagi debatut a la taula de concertació. Les aportacions també s'han pogut fer a través del portal web de la Carta ([www.consensus.cat/priorat](http://www.consensus.cat/priorat)), als fòrums, per correu electrònic o per telèfon. Posteriorment, aquestes aportacions s'han traslladat a la taula de concertació per debatre i, en el seu cas, per la seva incorporació en els diferents documents de la Carta del paisatge.

**El procés de concertació** ha estat aquell procés per mitjà del qual diferents agents públics o privats han realitzat trobades presencials per debatre i consensuar els objectius de qualitat paisatgística, les estratègies d'intervenció, els compromisos i les accions que formen part de la Carta del paisatge i que, finalment, si així ho decideixen com a agents impulsors, prenen algun tipus de compromís voluntari amb el paisatge del Priorat signant el document d'acords anomenat Pacte pel paisatge del Priorat. Aquests agents poden ser institucionals, organismes, entitats i/o experts en paisatge que el gestionen, que el protegeixen o que, tot i no tindre-hi una implicació directa, volen assumir alguna responsabilitat vers el paisatge de la comarca.

Tots els agents que participen en aquest procés, amb la mediació de l'equip redactor, han format part de la taula de concertació i han estat convidats a assistir als diferents cicles de tallers per tal d'assolir acords.

Ambdós processos donen com a resultat els següents **documents de consens** de la Carta del paisatge del Priorat:

#### a) Pacte pel paisatge del Priorat

És el document que inclou els acords i els compromisos estructurants a favor de la protecció, ordenació, gestió, millora i valorització dels paisatges de la comarca que signen els principals agents impulsors del procés de concertació de la Carta del paisatge del Priorat.

#### b) Fitxes de compromisos específics

Són el document sintètic i individualitzat que inclou els compromisos específics i les accions que els agents impulsors signataris del Pacte assumeixen voluntàriament per tal d'implementar els objectius de qualitat paisatgística establerts a la Carta del paisatge del

Priorat, les mesures i estratègies enunciades en el programa de gestió i els acords generals signats en el Pacte pel paisatge del Priorat.

#### c) Fitxes d'adhesió compromesa a la Carta del paisatge del Priorat

Són el document sintètic i individualitzat que inclou els compromisos específics i les accions que els agents no impulsors de la Carta i que per tant no han signat el Pacte, assumeixen voluntàriament per tal d'implementar els objectius de qualitat paisatgística establerts a la Carta del paisatge del Priorat, les mesures i estratègies enunciades en el programa de gestió i els acords generals que consten en el Pacte pel paisatge del Priorat.

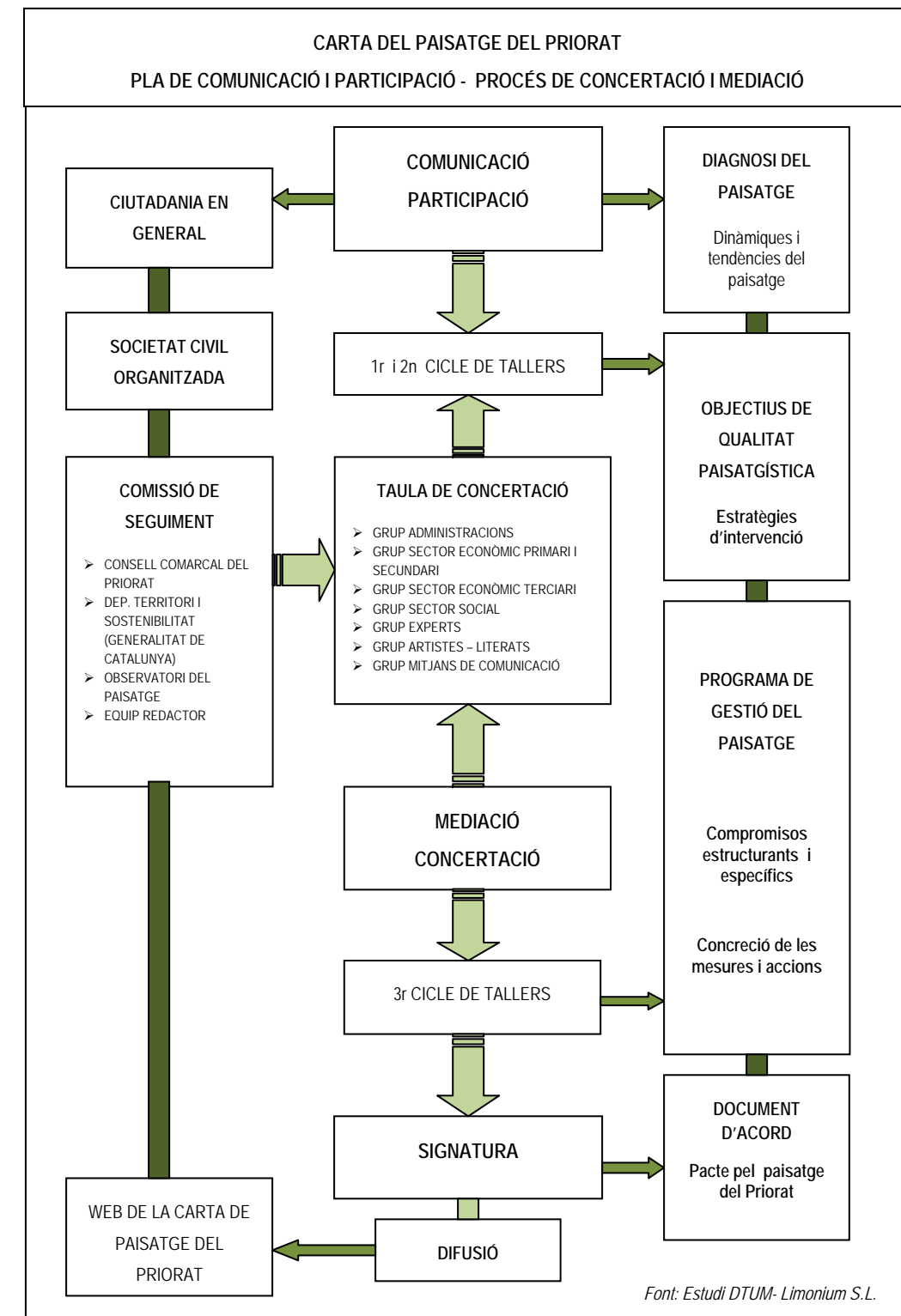
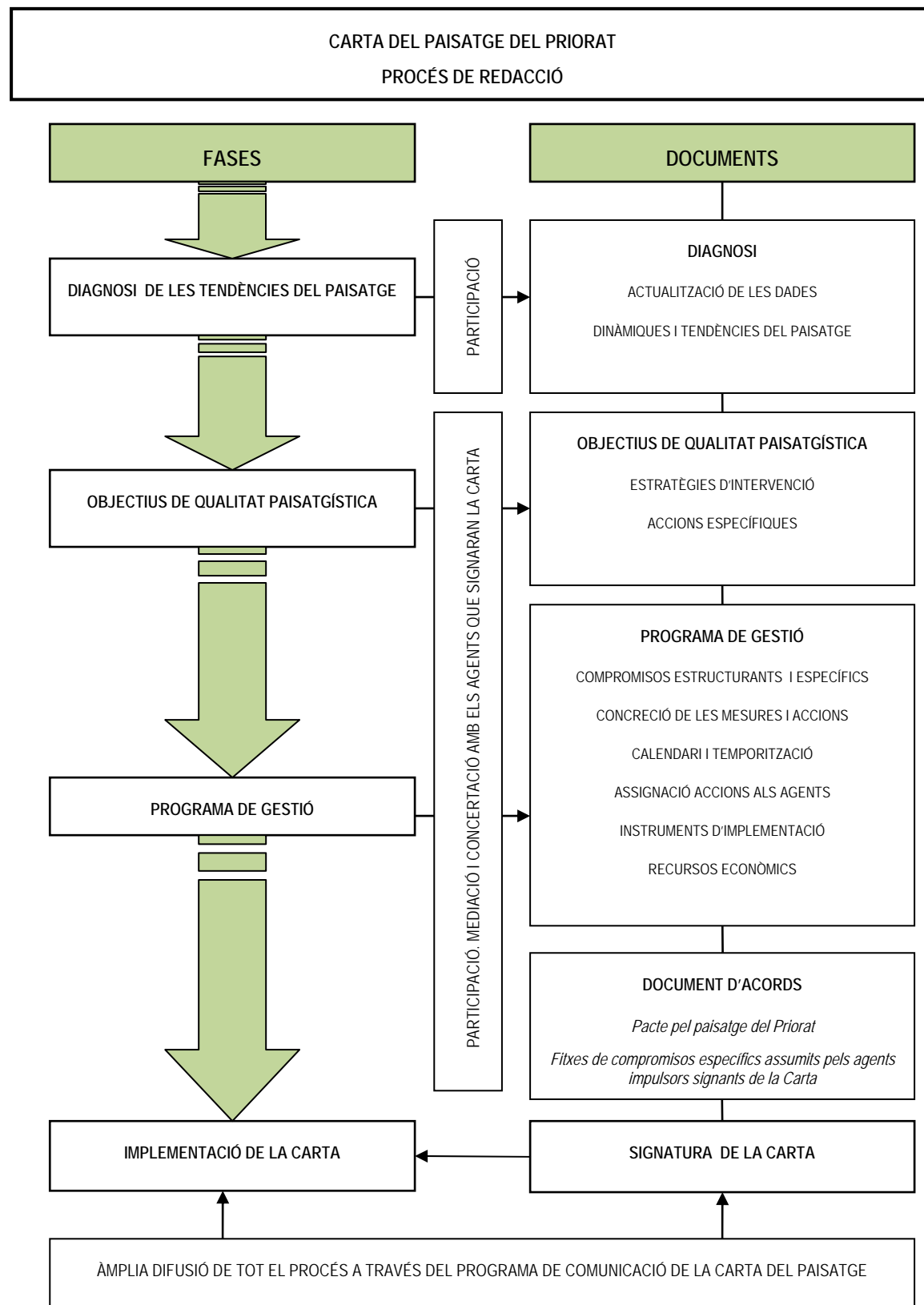
#### d) Fitxes d'adhesió individual a la Carta del paisatge del Priorat

Són el document individualitzat d'adhesió per part d'entitats, associacions, col·lectius o particulars que no han estat agents impulsors de la Carta i per tant no han signat el Pacte, però que no obstant, volen fer constar públicament el seu suport als objectius de qualitat paisatgística establerts a la Carta del paisatge i als acords generals a favor del paisatge enunciats en el Pacte pel paisatge del Priorat.

Així doncs, al final del procés de mediació i concertació, els agents institucionals i socials que han tingut una implicació més directa en la promoció i impuls de la Carta del paisatge del Priorat, resulten ser els signataris del present document d'acords anomenat Pacte pel paisatge del Priorat i de les fitxes que l'acompanyen i que estan plantejades, com hem assenyalat anteriorment, com un document sintètic i individualitzat de compromisos específics i accions que els agents signants assumeixen voluntàriament per tal d'implementar els objectius de qualitat paisatgística establerts a la Carta del paisatge, les mesures i estratègies enunciades en el programa de gestió i els acords i compromisos estructurants signats en el Pacte pel paisatge del Priorat.

Les entitats i els agents socials que no signen la Carta del paisatge del Priorat en l'acte públic convocat a tal efecte poden, no obstant, adherir-s'hi indicant algunes de les accions que ja desenvolupen o que es comprometen a desenvolupar dins de les seves activitats habituals com a entitat o associació, i que estan vinculades amb algun dels objectius de qualitat paisatgística i línies estratègiques acordades a la Carta del paisatge del Priorat. Aquests compromisos específics i accions s'adjunten com a document de consens en format de fitxes amb la signatura dels representants de les entitats i associacions que han optat per aquesta adhesió compromesa a la Carta del paisatge del Priorat.

Posteriorment a la signatura del Pacte, qualsevol ciutadà, entitat o associació podrà adherir-se de forma individualitzada als objectius de qualitat paisatgística enunciats a la Carta del paisatge mitjançant l'espai web o utilitzant altres mecanismes que s'indiquin per part del Consell Comarcal. Aquest tipus d'adhesió significa donar un suport públic als objectius de qualitat paisatgística determinats a la Carta del paisatge i als acords a favor del paisatge que s'hagin enunciat en el Pacte sense assumir, no obstant, cap compromís específic.



## 2. CONSIDERACIONS GENERALS

**ATÈS** que el Parlament de Catalunya, en sessió del 14 de desembre de 2000, es va adherir al **Conveni Europeu del Paisatge** signat per la Conferència Interministerial d'Estats Membres del Consell d'Europa, reunida a Florència el 20 d'octubre de l'any 2000, amb la voluntat d'incorporar els principis, els objectius i les mesures continguts en aquest tractat internacional que va entrar en vigor l'1 de març de 2004.

**ATÈS** que el citat **Conveni Europeu del Paisatge** determina la necessitat d'identificar els paisatges que integren un territori, analitzar les seves característiques i les forces que les transformen, avaluar el seu estat actual i implementar instruments orientats a protegir, valoritzar, gestionar i planificar aquests paisatges.

**ATÈS** que l'**Estatut d'Autonomia de Catalunya** de l'any 2006 en el seu Títol I ha establert el dret social de totes les persones a gaudir dels recursos naturals i del paisatge en condicions d'igualtat establint el deure de fer-ne un ús responsable i evitar-ne el malbaratament.

Entre els principis rectors de l'Estatut de Catalunya s'estableix que els poders públics han de fer efectives les condicions que permetin a totes les persones el gaudi del patrimoni natural i paisatgístic i que els poders públics vetllaran per la cohesió econòmica i territorial aplicant polítiques que assegurin un tractament especial de les zones de muntanya, la protecció del paisatge, el foment de les activitats agràries, ramaderes i silvícoles i una distribució equilibrada al territori dels diferents sectors productius, els serveis d'interès general i les xarxes de comunicació.

**ATÈS** que al nostre país ha estat aprovada la Llei 8/2005, de 8 de juny, de protecció, gestió i ordenació del paisatge ( en endavant, **Llei del Paisatge de Catalunya** ) i el Decret 343/2006, de 19 de setembre, que la desenvolupa. Ambdós textos normatius tenen per objecte el reconeixement, la protecció, la gestió i l'ordenació dels paisatges catalans, per tal de preservar els seus valors naturals, patrimonials, culturals, socials, i econòmics en un marc de desenvolupament sostenible, amb la finalitat de donar un reconeixement jurídic al paisatge i d'impulsar la plena integració del paisatge en el planejament i en les polítiques d'ordenació territorial i urbanístiques, i també en les altres polítiques sectorials que hi incideixen de manera directa o indirecta.

**ATÈS** que d'acord amb el Conveni Europeu del Paisatge i la Llei del Paisatge de Catalunya s'entén per:

- a) **Paisatge**: aquella àrea, tal i com la percebi la gent, el caràcter de la qual és resultat de l'acció i la interacció de factors naturals i/o humans.
- b) **Política de paisatge**: és l'expressió per part de les autoritats públiques competents dels principis generals i les estratègies i directrius que permetin l'adopció de mesures específiques orientades a la protecció, ordenació i gestió dels paisatges.
- c) **Objectius de qualitat paisatgística**: significa, per a un paisatge concret, la formulació per part de les autoritats públiques competents de les aspiracions de la població pel que fa als trets paisatgístics del seu entorn.

d) **Protecció del paisatge**: aquelles accions orientades a conservar i mantenir els trets significatius i característics d'un paisatge, justificades pel valor patrimonial derivat de la seva configuració natural i/o de l'activitat humana.

e) **Ordenació del paisatge**: aquelles accions fermes orientades al futur per millorar, recuperar o crear paisatges.

f) **Gestió del paisatge**: aquelles accions que, des d'una perspectiva de desenvolupament sostenible, s'emprenen per tal de garantir el manteniment regular del paisatge, i per dirigir i harmonitzar els canvis provocats per processos socials, econòmics i ambientals.

**ATÈS** que la Llei de Paisatge de Catalunya ha regulat la figura de les **cartes del paisatge** com un instrument de concertació de les polítiques de paisatge. Cal entendre aquest document de consens de la Carta del paisatge del Priorat com un pacte a favor dels paisatges de la comarca. La carta és un instrument voluntari de concertació i mediació entre els agents públics i privats del territori orientat a promoure la millora dels paisatges i la qualitat de vida de les persones, mitjançant l'establiment d'objectius de qualitat paisatgística, estratègies de gestió dinàmica del paisatge i mesures i accions territorials, urbanístiques, agràries, de potenciació del patrimoni natural i cultural, turístiques i de desenvolupament local, amb l'objectiu principal de dinamitzar els valors dels paisatges del Priorat.

La Carta del paisatge del Priorat es un full de ruta que ha de ser útil per elaborar el marc comú referencial que faciliti l'entesa i el consens entre els agents implicats en les transformacions i la gestió dels paisatges del Priorat. Són els mateixos agents de la comarca els qui participen a través d'un procés de **mediació i concertació territorial** en les propostes i actuacions amb l'aplicació de noves conductes i pautes d'intervenció en el paisatge basades en el reconeixement del seu caràcter com a bé d'interès col·lectiu que dinamitza el desenvolupament econòmic i cultural de la comarca.

**ATÈS** que la Carta del paisatge del Priorat ha de ser **un instrument útil de concertació d'estratègies a favor del paisatge** de la comarca amb la finalitat d'afavorir que en les decisions que s'adoptin sobre el territori i el paisatge per part dels poders públics, hi participin els ciutadans, els agents econòmics, els professionals que intervenen o tenen un bon coneixement del territori, així com els col·lectius de defensa del medi ambient i les entitats de conservació i custòdia del territori.

**ATÈS** que l'adopció de la Carta del paisatge del Priorat s'ha basat en els següents **principis**:

1. Que el reconeixement, l'ordenació i la protecció del paisatge com a **bé d'interès públic col·lectiu** és una responsabilitat no només dels poders públics, sinó també dels ciutadans i la resta dels agents socials i econòmics que actuen sobre el territori.
2. Que en qualsevol intervenció sobre el territori i en els diferents instruments existents o futurs per a la planificació i gestió territorial, s'haurà de tenir en compte el paisatge pel seu **caràcter integrador**.
3. Que els **poders públics** adopten el compromís d'establir les polítiques i les mesures concretes que permetin la millor protecció, gestió i ordenació dels paisatges del Priorat.
4. Que els **agents privats** signants de la Carta del paisatge del Priorat adopten els compromisos d'integració del paisatge en els seus respectius projectes i actuacions, implementant les mesures específiques per a la conservació dels paisatges del Priorat.

**ATÈS** que d'acord amb el que estableix el Decret 343/2006, de 19 de setembre, que desenvolupa la Llei del Paisatge de Catalunya, la Carta del paisatge del Priorat té els següents continguts:

1. La **diagnosi de les dinàmiques del paisatge** orientada principalment a:
  - a) Precisar les característiques fonamentals dels paisatges del Priorat.
  - b) Identificar les seves tendències de transformació i evolució.
  - c) Enunciar les variables i agents associats a aquestes dinàmiques.
  - d) Establir quins són els valors paisatgístics de les diferents subunitats de paisatge.
  - e) Determinar els impactes i riscos que comprometen el manteniment de la qualitat paisatgística de la comarca.
  - f) Enunciar i caracteritzar els reptes i oportunitats a assolir.
  
2. Els **objectius de qualitat paisatgística** orientats principalment a:
  - a) Determinar les mesures generals de protecció i millora dels paisatges de la comarca.
  - b) Concretar actuacions prioritàries de millora del paisatge en àmbits paisatgísticament degradats.
  - c) Definir criteris paisatgístics que es recomana que adoptin els instruments de planificació territorial i sectorial.
  - d) Definir criteris paisatgístics que es recomana que adoptin els instruments de planificació urbanística i les ordenances municipals.
  - e) Elaborar codi de bones pràctiques envers el paisatge destinat al sector agrari i vitivinícola.
  - f) Elaborar codi de bones pràctiques envers el paisatge destinat al sector turístic i de serveis recreatius, d'oci i lleure.
  - g) Fomentar la sensibilització, conscienciació, educació, formació i debat sobre els paisatges del Priorat i dinamitzar la participació ciutadana envers els temes de paisatge.
  - h) Promoure projectes pilot de millora o restauració paisatgística.
  
3. El **programa de gestió del paisatge** orientat principalment a:
  - a) Concretar les estratègies generals que cal seguir per tal d'assolir cadascun dels objectius de qualitat paisatgística.
  - b) Determinar les accions específiques per a assolir cadascun dels objectius de qualitat paisatgística compatibles

- c) amb criteris tècnics de sostenibilitat i millora dels espais.
- c) Enunciar projectes pilot de millora del paisatge per tal de promoure la seva gestió dinàmica.
- d) Fixar responsabilitats a cadascuna de les parts signants de la Carta del paisatge del Priorat segons els compromisos establerts en aquest document.
- e) Establir un calendari d'actuacions.
- f) Estimar els mitjans i recursos econòmics disponibles i proposar línies de recerca de finançament (fons i ajuts existents, captació de patrocinis, incentius fiscals, etc.).
- g) Proposar guies pràctiques de gestió del paisatge.
- h) Proposar projectes de millora paisatgística.
- i) Impulsar els convenis de gestió del paisatge fonamentats en una nova cultura del territori basada en les intervencions consorciades entre les administracions públiques i els diferents sectors privats.
- j) Inventariar les iniciatives de custòdia del territori existents a la comarca i proposar-ne algunes de noves.
- k) Crear un premi de paisatge de caràcter anual que estableixi un incentiu a les iniciatives privades de millora del paisatge tant en àmbits naturals, rurals, com urbans o periurbans.
- l) Proposar la creació de la Comissió de Seguiment del Paisatge del Priorat i l'organització d'una comissió tècnica.

És per tot això que les administracions, organismes, entitats i associacions sotasignats PACTEN els següents principis generals, objectius de qualitat paisatgística, compromisos estructurants i específics atenent al programa de gestió de la Carta del paisatge del Priorat que ha de permetre assolir-los.

### 3. PRINCIPIS GENERALS

Els sotasignats assumeixen com a marc de referència dels objectius de qualitat paisatgística, així com dels compromisos, programes i accions que se'n deriven els següents PRINCIPIS GENERALS:

El Priorat és una realitat paradigmàtica de paisatge agrari de muntanya mediterrània, que il·lustra de manera excepcional la mil·lenària interacció entre l'home i la natura i l'evolució del paisatge i de la societat al voltant de l'explotació agrària al Mediterrani. Així doncs, es pot afirmar que el Priorat és un paisatge cultural definit inequívocament pel seu caràcter i vocació agraris, en un marc natural extraordinari que l'ha condicionat de forma clara i excepcional.

Això inclou tant el mosaic silvoagropastoral, com els serveis i les activitats artesanals, professionals i industrials associades, així com els productes derivats i les habilitats i sabers locals que s'hi relacionen. És a dir, de forma transversal, tant els **valors materials com els immaterials**. És així com el Priorat s'arrela i alhora es caracteritza i singularitza en la diversitat biològica, ambiental, paisatgística i cultural, tot conjugant de manera harmònica i dinàmica la tradició, la innovació i la creativitat.

El Priorat constitueix una unitat territorial i paisatgística inseparable i en conseqüència no admet accions o intervencions fragmentades, disperses o inconnexes i només pot ser tractat de manera global i unitària, garantint la representació i la participació real i activa de totes les parts i actors que el constitueixen. En aquesta unitat territorial i paisatgística, els límits naturals, geogràfics, culturals i fins i tot administratius, s'acoblen de forma sorprenent. Això no és fruit de l'atzar sinó conseqüència de diversos factors, com l'empremta hidrogràfica del Siurana, la singular inserció en plena Serralada Prelitoral, el seu patró de poblament secular, la continuïtat històrica de l'activitat agrària com a centre i motor d'aquest paisatge cultural, la coincidència entre els límits físics del Priorat i els límits espacials dels referents simbòlics i espirituals dels seus habitants, o fins i tot la coincidència entre els límits territorials i les grans figures jurídiques de protecció d'aquest paisatge.

Aquesta realitat singular, de valor universal excepcional, permet afirmar que la qualitat del Priorat només pot ser apreciada, entesa i valorada en la seva globalitat i que rau en el valor de la seva totalitat i no només en la suma de les seves parts. Això implica que qualsevol intervenció és indefugiblement tributària del conjunt i que en tots els supòsits està interrelacionada amb ell.

El territori i el paisatge del Priorat representen un **capital** i alhora un **recurs** finit, fràgil i amb limitada capacitat d'esmoreïment i feble resiliència. Això obliga a garantir en tot moment i circumstància, una gestió integral i integrada del Priorat, l'aplicació ininterrompuda del principi de desenvolupament sostenible i la primacia de l'**interès públic** i de la qualitat i harmonia del paisatge sobre altres interessos.

Aquest capital i aquest recurs només poden ser gestionats i usats de forma adequada i sostenible, garantint que la presa de decisions estigui fonamentada, preceptivament i prèvia, en la recerca, l'estudi, la documentació i el coneixement exigents i rigorosos. La seva gestió ha d'orientar-se cap a l'obtenció de beneficis socials, culturals i econòmics a nivell local i comarcal, cap a la preservació o increment de la qualitat de vida i del marc mediambiental i de manera especial, cap al respecte i equilibri permanents entre la utilització del territori i la salvaguarda de la seva autenticitat i integritat.

Aquests **principis** constitueixen el marc de referència dels objectius de qualitat paisatgística així com dels compromisos, programes i accions que se'n deriven, als quals cal referir-se en cas de dubte, interpretació i aplicació de qualsevol part o aspecte de la Carta del paisatge del Priorat i de tots i cadascun dels documents que la componen.

La Carta del paisatge del Priorat es proposa esdevenir un marc de referència compartit, que faciliti l'entesa i la cooperació entre tots els agents implicats en les transformacions i la gestió dinàmica del paisatge, siguin públics o privats, que sovint tenen visions i interessos no coincidents però que comparteixen els principis generals a favor d'una **nova cultura del territori** i volen assumir un **compromís ètic a favor del paisatge del Priorat**.

Les propostes que contenen els diferents documents de la Carta del paisatge aporten elements de gran valor que caldrà tenir en compte en els processos de planificació territorial, urbanística i sectorial endegats per les diferents administracions. I també per a orientar diverses activitats del sector privat, especialment les vinculades a l'activitat agrària, vitivinícola, turística, d'oci i lleure, en totes les seves facetes, així com a l'educació i la formació en valors a favor del paisatge.

L'execució dels acords establerts de manera voluntària en el procés de participació, mediació i concertació de la Carta del paisatge del Priorat sobre el reconeixement de les tendències i dinàmiques territorials i sectorials que afecten al paisatge de la comarca i sobre els objectius de qualitat paisatgística que es volen assolir, ha de permetre aplicar i difondre noves pautes d'intervenció i de gestió del paisatge basades en el reconeixement del seu caràcter de bé d'interès col·lectiu i ha de procurar posar en valor les economies i el desenvolupament local a partir de processos endògens, que garanteixin la sostenibilitat social, econòmica i ambiental del model impulsat, la qualitat de vida de les persones i la qualitat dels paisatges del Priorat.

#### 4. OBJECTIUS DE QUALITAT PAISATGÍSTICA

Els sotasignats assumeixen els següents **OBJECTIUS DE QUALITAT PAISATGÍSTICA** per als paisatges del Priorat que han estat determinats en el procés de concertació de la Carta del paisatge del Priorat i es comprometen a impulsar-los per tal de dinamitzar els paisatges de la comarca a partir de les aspiracions de la població que manifesta permanentment com vol que siguin els seus paisatges i que ens demanda assolir-los:

##### 1. RESPECTE ALS NUCLIS URBANS I ELS SEUS ENTORNS

Formular recomanacions pel que fa a la rehabilitació de nuclis històrics, el desenvolupament de nous àmbits residencials, els creixements urbanístics racionals i la integració paisatgística de les activitats en el sòl no urbanitzable amb la finalitat de ser incorporats en els nous planejaments urbanístics i a les modificacions o revisions dels ja existents, tenint sempre en compte el respecte a la configuració compacta i la qualitat arquitectònica tradicional dels nuclis urbans del Priorat i sense comprometre els espais agrícoles circumdants.

##### 2. RESPECTE AL PATRIMONI ARQUITECTÒNIC

Incentivar projectes nous per l'embelliment dels nuclis i la sostenibilitat dels edificis fomentant el patrimoni arquitectònic i la seva valorització.

##### 3. RESPECTE A LA XARXA DE COMUNICACIONS

Preservar, recuperar i mantenir els camins, els senders, les pistes i les carrerades, com a xarxa estructural del territori de la comarca i com potencials itineraris de paisatge, procurant que el necessari manteniment i millora de la xarxa de carreteres es realitzi racionalment, sense estructures ni ampliacions innecessàries, respectant l'orografia de la comarca, els traçats tradicionals i els elements associats, intervenint en aquells punts conflictius i d'acord amb les necessitats reals de trànsit.

##### 4. RESPECTE ALS ACCESSOS ALS POBLES

Mantenir el caràcter i la nitidesa dels accessos als nuclis urbans i rurals sense afegir elements artificiosos i minimitzar els impactes dels elements necessaris.

## 5. RESPECTE ALS FONS ESCENICS

Preservar uns fons escènics de qualitat que mantinguin els referents visuals i identitaris de la comarca del Priorat i del seu entorn (comarques veïnes).

## 6. RESPECTE A LES ACTIVITATS ECONÒMIQUES I INFRAESTRUCTURES DE SERVEIS

Planificar les activitats econòmiques i les infraestructures de serveis en espais en què es minimitzi el seu impacte paisatgístic, tant pel que fa a la ubicació com a la dimensió.

## 7. RESPECTE A L'ACTIVITAT AGRÀRIA

Potenciar l'activitat agrícola tradicional com a element fonamental per a la conservació i gestió del paisatge introduint les millores, innovació, recerca i desenvolupament necessàries per garantir la subsistència econòmica dels pagesos i ramaders i promoure els productes de qualitat com a element distintiu del territori.

## 8. RESPECTE ALS ESPAIS FLUVIALS

Conservar i gestionar els paisatges fluvials conforme a la seva dinàmica en relació al funcionament i accessibilitat, de manera equilibrada entre la conservació i les activitats econòmiques.

## 9. RESPECTE ALS BOSCOS I ALS INCENDIS FORESTALS

Preservar els boscos i gestionar preventiva i efectivament els incendis forestals a escala comarcal.

## 10. RESPECTE A LA CONSCIENCIACIÓ PAISATGÍSTICA I L'ENSENYAMENT

Assolir un adequat coneixement de la Carta del paisatge del Priorat entre tota la població i els actors relacionats amb la seva implantació i execució i promocionar els valors del paisatge entre els escolars de la comarca.

## 11. RESPECTE ALS CONEIXEMENTS, VALORACIONS I APORTACIONS INTANGIBLES QUE AFECTEN EL PAISATGE, EL TENEN COM A REFERÈNCIA O EL CONTEMPLIN

Potenciar els aspectes intangibles del paisatge i els seus valors immaterials.

Provocar i potenciar la diversificació de mirades sobre el territori. Nous punts de vista sobre el paisatge, que el contemplin, l'estudiïn, l'analitzin i en generin discursos propis, i també que en valorin nous procediments, noves maneres de relacionar-s'hi i, si s'escau, d'intervenir-hi, d'utilitzar-lo o de restituir-lo.

Que tinguin en compte aspectes vinculats a la història, a la ciència, a la tècnica, a la innovació, a l'art i a la creativitat; nous coneixements, nous discursos, nous plantejaments, noves creacions i noves experiències al voltant seu i del seu potencial.

## 5. COMPROMISOS ESTRUCTURANTS

Els sotassignats assumeixen els següents COMPROMISOS ESTRUCTURANTS a favor de la protecció, ordenació, gestió, millora i valorització dels paisatges del Priorat que s'han determinat en el procés de concertació de la Carta del paisatge del Priorat i es comprometen a impulsar-los i desenvolupar-los a través de les estratègies, mesures i accions derivades del programa de gestió de la Carta del paisatge i dels compromisos específics i accions explicitades per a cada agent a les fitxes que acompanyen aquest document de consens:

### PRIMER.- CONSTITUIR LA COMISSIÓ DE SEGUIMENT DEL PAISATGE DEL PRIORAT

Els impulsors de la Carta del Paisatge del Priorat es comprometen a constituir i a nomenar els agents públics i privats que formaran part de la **Comissió de seguiment del paisatge del Priorat**. La citada Comissió hauria de ser un instrument de participació de les administracions públiques conjuntament amb els agents econòmics, socials, culturals i ambientals de la comarca per dinamitzar el debat, mitjançar entre els diferents interessos existents sobre el territori i que afectin a la seva dimensió paisatgística, fer propostes i dur a terme el seguiment de les polítiques i actuacions sobre el paisatge al Priorat.

Algunes de les possibles funcions de la Comissió de Seguiment del Paisatge del Priorat són:

- Formular les estratègies per al desenvolupament dels acords i compromisos assolits a la Carta del paisatge del Priorat.
- Definir les tasques de la Comissió Tècnica Comarcal del Paisatge i dell/a dinamitzador/a.
- Prioritzar les accions específiques que cal executar.
- Formular la proposta de ZEDP i de projectes pilot que cal executar.
- Atorgar el distintiu de Qualitat Paisatgística (QP).
- Formular les línies bàsiques de les directrius del paisatge comarcal.
- Atorgar el premi Paisatge del Priorat.

S'establirà com a seu d'aquesta Comissió les dependències del Consell Comarcal.

### SEGON.- CREAR LA COMISSIÓ TÈCNICA COMARCAL DEL PAISATGE

Els impulsors de la Carta del paisatge del Priorat crearan una **Comissió tècnica comarcal del paisatge** que podrà tenir com a funcions principals:

- Executar les accions específiques de la Carta del paisatge d'acord amb la prioritització i calendari establert per la Comissió tècnica comarcal del paisatge.
- Delimitar tècnicament les ZEDP.
- Administrar el fons per a la conservació i gestió del paisatge.
- Redactar els convenis de gestió del paisatge.

- e) Redactar les condicions per a l'obtenció del distintiu de Qualitat Paisatgística (QP) i gestionar el seu atorgament.
- f) Redactar les directrius de paisatge comarcal.
- g) Redactar l'ordenança del paisatge tipus.
- h) Coordinar les accions que caldrà que realitzi el/la dinamitzador/a.
- i) Proposar les accions i projectes candidats al premi Paisatge del Priorat.
- j) L'assistència tècnica a la Comissió de Seguiment del Paisatge del Priorat.
- k) La promoció de projectes d'intervenció i gestió del paisatge de caràcter supramunicipals.
- l) La col·laboració i assessorament als municipis i entitats de la comarca en matèria de paisatge.
- m) La sensibilització de la població en el desenvolupament del dret social a gaudir d'un paisatge de qualitat.
- n) La promoció a les escoles de l'educació i el coneixement dels paisatges del Priorat.
- o) L'assistència i formació als professionals en les matèries relacionades amb el paisatge.
- p) La difusió i comunicació adreçada al conjunt de la ciutadania dels avanços en matèria de protecció i gestió del paisatge.

#### TERCER.- DELIMITAR LES ZONES D'ESPECIAL DINAMITZACIÓ DEL PAISATGE (ZEDP) I EXECUTAR PROJECTES PILOT

Els impulsors de la Carta del paisatge del Priorat es comprometen a definir les directrius per:

- a) Delimitar unes **Zones d'Especial Dinamització del Paisatge (ZEDP)** com a zones on es podran desenvolupar de forma prioritària aquells projectes pilot que es detectin.
- b) Executar els projectes pilot que serveixin per exemplificar els objectius de la Carta del paisatge del Priorat.

#### QUART.- CONSTITUIR UN FONS PER A LA CONSERVACIÓ I GESTIÓ DEL PAISATGE DEL PRIORAT

Els impulsors de la Carta del paisatge del Priorat es comprometen a:

- a) Obtenir ajuts econòmics i subvencions per fer polítiques actives de paisatge a la comarca.
- b) Constituir patrocini a favor del paisatge.
- c) Establir acords de mecenatge a favor del paisatge.
- d) Constituir un **fons econòmic** destinat a l'execució dels projectes pilot.

#### CINQUÈ.- SIGNAR CONVENIS DE GESTIÓ DEL PAISATGE

Els impulsors de la Carta del paisatge del Priorat es comprometen a:

- a) Concertar **acords** concrets entre alguns dels agents públics i privats que hagin signat la Carta o hagin fet l'adhesió compromesa per tal de desenvolupar projectes i/o accions específiques derivades dels compromisos assolits.
- b) Signar acords de mecenatge i patrocini a favor del paisatge.

#### SISÈ.- ATORGAR UN DISTINTIU DE QUALITAT PAISATGÍSTICA (QP)

Els impulsors de la Carta del paisatge del Priorat es comprometen a:

- a) Establir les condicions per l'obtenció del **distintiu de Qualitat Paisatgística (QP)**.
- b) Atorgar de forma selectiva aquest distintiu a aquelles accions que siguin emblemàtiques en la consecució dels objectius de qualitat paisatgística fixats per la Carta del paisatge del Priorat.

#### SETÈ.- ELABORAR UNES DIRECTRIUS O RECOMANACIONS DE PAISATGE COMARCALS

Els impulsors de la Carta del paisatge del Priorat es comprometen a redactar un document harmonitzat i d'adopció voluntària per part dels ajuntaments, que estableixi els criteris i les **directrius de paisatge** per a diferents àmbits i elements, entre els quals podem destacar:

- a) Àmbit urbà: espai públic i paisatge urbà
- b) Àmbit periurbà: usos i activitats
- c) Àmbit rural: usos i activitats
- d) Àmbit fluvial
- e) Infraestructures: elements, senyalètica i publicitat
- f) Serveis tècnics: elements
- g) Equipaments: elements

#### VUITÈ.- REDACTAR UNA ORDENANÇA DEL PAISATGE TIPUS

Els impulsors de la Carta del paisatge del Priorat es comprometen a elaborar, en base a les directrius o recomanacions de paisatges comarcals, una **ordenança del paisatge tipus** que pugui ser adoptada voluntàriament i aprovada per aquells ajuntaments que decideixin acollir-la al seu municipi.

#### NOVÈ.- NOMENAR UN/A DINAMITZADOR/A DEL PAISATGE

Els impulsors de la Carta del paisatge del Priorat es comprometen a, que mitjançant la Comissió tècnica del paisatge, i en la mesura de les disponibilitats pressupostàries, nomenar a un/a tècnic/a **dinamitzador/a** per realitzar les següents funcions:

- a) Dinamitzar les accions específiques derivades del programa de gestió de la Carta del paisatge del Priorat.
- b) Dinamitzar l'execució dels projectes pilot que es desenvoluparan a les Zones d'Especial Dinamització del Paisatge (ZEDP).
- c) Obtenir els recursos econòmics, sol·licitud d'ajuts i subvencions, i cerca de patrocini.

- d) Concertar entre els agents públic i privats acords concrets mitjançant la signatura de convenis de gestió del paisatge.
- e) Assolir acords de custòdia del territori.

**DESÈ.- CREAM EL PREMI PAISATGE DEL PRIORAT**

Els impulsors de la Carta del paisatge del Priorat es comprometen a crear un **premi** que s'atorgarà anualment a la millor actuació o projecte a favor del paisatge del Priorat.

**ONZÈ.- IMPULSAR I/O DONAR SUPORT LA CANDIDATURA DEL PRIORAT PER A LA DECLARACIÓ DE PAISATGE CULTURAL AGRARI, PATRIMONI MUNDIAL- UNESCO**

Els impulsors de la Carta del paisatge del Priorat es comprometen, en la mesura de les seves competències, funcions i possibilitats a donar suport a la **candidatura del Priorat per a la Declaració de paisatge cultural agrari, patrimoni mundial – UNESCO.**

- a) Aportant aquest document d'acords de la Carta del paisatge del Priorat signat a la documentació de la candidatura.
- b) Harmonitzant els objectius i les accions del programa de gestió de la Carta del paisatge amb els objectius de la declaració de paisatge cultural agrari, patrimoni mundial- UNESCO.
- c) Aportant a la candidatura, com un valor afegit, els resultats del procés de comunicació, participació, mediació i concertació per part dels agents impulsors signants de la Carta del paisatge del Priorat i de la resta d'agents que han participat a les diferents taules de concertació.

**DOTZÈ.- APOSTAR PEL PAISATGE COM A EIX FONAMENTAL EN TOTA L'ESTRATÈGIA DE DESENVOLUPAMENT I DE PROMOCIÓ TURÍSTICA DEL PRIORAT**

Els impulsors de la Carta del paisatge del Priorat es comprometen, mitjançant la creació **d'itineraris de descoberta** i utilitzant tots els canals de comunicació turística, a promocionar el Priorat:

- a) Mantenint i promocionant la xarxa de camins del Priorat com a infraestructura que permeti la descoberta a peu de la comarca i dels seus paisatges.
- b) Organitzant de forma regular un cicle d'itineraris de descoberta dels camins i dels paisatges del Priorat que es podria anomenar: Els camins del vi. Cicle d'itineraris de descoberta.
- c) Organitzant, de forma regular, un concurs fotogràfic per capturar els colors dels paisatges del vi del Priorat i així contribuir a la seva revalorització.
- d) Promocionant els valors del paisatge i de la Carta a través del portal turístic del Priorat [www.turismepriorat.org](http://www.turismepriorat.org)

**TRETZÈ.- INCORPORAR EL PAISATGE EN ELS CURRÍCULUMS EDUCATIUS**

Els impulsors de la Carta del paisatge del Priorat es comprometen a fomentar l'elaboració de **materials didàctics** relacionats amb els valors dels paisatges del Priorat i a desenvolupar **projectes pedagògics** en aquesta matèria.

**6. COMPROMISOS ESPECÍFICS**

Els sotasignats assumeixen els **COMPROMISOS ESPECÍFICS** a favor de la protecció, ordenació, gestió, millora i valorització dels paisatges del Priorat explicats per cada agent impulsor de la Carta del paisatge del Priorat a les fitxes que acompanyen aquest document de consens i es comprometen a impulsar-los i a desenvolupar-los a través de les estratègies, mesures i accions derivades del programa de gestió de la Carta del paisatge del Priorat.

**7. AGENTS IMPULSORS SIGNANTS**

I en prova d'absoluta conformitat amb els pactes i compromisos que incorpora aquest document, les següents administracions, organismes, entitats i associacions signen aquest Pacte pel paisatge del Priorat, com a document de consens de la Carta del paisatge del Priorat.

Falset, 4 d'octubre de 2012

**A. ADMINISTRACIONS PÚBLIQUES PROMOTORES DE LA CARTA DEL PAISATGE DEL PRIORAT**



**Lluís Recoder i Miralles**

Conseller de Territori i Sostenibilitat – Generalitat de Catalunya




**César López i Anguera**

President del Consell Comarcal del Priorat




**Joan Nogué i Font**

Director de l'Observatori del Paisatge de Catalunya



**Josep M. Porqueres i Giral**

Alcalde de la Figuera



**Jaume Guerola i Vernet**

Alcalde dels Guiamets



**Joan J. Salvadó Llorens**

Alcalde del Molar



**Lluís Masip i Sans**

Alcalde de la Bisbal de Falset



**M. Teresa Balaguer i Vicent**

Alcaldessa de Gratallops



**Jaume Montalbo i Roigé**

Alcalde del Lloar

**B. AJUNTAMENTS**



**Josep Matja Torné i Secall**

Alcalde de Bellmunt del Priorat



**Josep Antoni Robles i Cerezo**

Alcalde de Cabacés




**Joan Carles Garcia Vaqué**

Alcalde de Capçanes



**Josep M. Castan i Estivill**

Alcalde de Cornudella del Montsant



**Jesús Torralba i López**

Alcalde de Falset


**Josep M. Piqué i Castellnou**

Alcalde de Marçà



**Josep Rius i Vallès**

Alcalde del Masroig




**Núria Crivillé i Miró**

Alcaldessa de la Morera de Montsant




**Jordi Català i Jansa**

Alcalde de Poboleda

*doson*  


**Miquel Cabré i Just**

Alcalde de Pradell de la Teixeta



**Misericòrdia Montlleó i Domenech**

Alcaldessa d'Ulldemolins



**Ramón Rosario i Jové**

Alcalde de la Vilella Alta



**Jordi Sabaté i Gàsquez**

Alcalde de la Vilella Baixa



**C. ALTRES ADMINISTRACIONS PÚBLIQUES O ORGANISMES PÚBLICS**



**Josep Poblet i Tous**

Diputació de Tarragona

**Anton Ballvé i Mariné**

Departament d'Agricultura, Ramaderia, Pesca, Alimentació i Medi Natural de la Generalitat de Catalunya (Oficina Comarcal)

**D. CONSORCIS I PATRONATS**

**Anton Ballvé i Mariné**

Parc Natural de la Serra de Montsant

**Manel Salsench Escoda**

Consorti de la Serra de Llaberia



**Carles Roda i Satué**

PIMEC Priorat



**E. DENOMINACIONS D'ORIGEN**



**Antoni Alcover i Jofré**

Consell Regulador de la DOQ Priorat

**Jaume Domenech i Jordà**


Consell Regulador de la DO Montsant



**Francesc Prats i Masip**

Consell Regulador de la DO protegida Siurana

**F. ENTITATS I ASSOCIACIONS**



**Joan Queralt i Alvarez**

Associació Prioritat

**ANNEX I.- FITXES DE COMPROMISOS ESPECÍFICS**  
**ACORDS DELS ÒRGANS COMPETENTS**

FITXA	AGENTS IMPULSORS SIGNANTS DE LA CARTA DEL PAISATGE DEL PRIORAT QUE ADJUNTEN FITXA DE COMPROMISOS ESPECÍFICS
<b>AJUNTAMENTS</b>	
01	Ajuntament de Bellmunt del Priorat
02	Ajuntament de la Bisbal de Falset
03	Ajuntament de Cabacés
04	Ajuntament de Capçanes
05	Ajuntament de Cornudella de Montsant
06	Ajuntament de Falset
07	Ajuntament de la Figuera
08	Ajuntament dels Guiamets
09	Ajuntament de Gratallops
10	Ajuntament del Lloar
11	Ajuntament de Marçà
12	Ajuntament del Masroig
13	Ajuntament del Molar
14	Ajuntament de la Morera de Montsant
15	Ajuntament de Poboleda
16	Ajuntament de Pradell de la Teixeta
17	Ajuntament d'Ulldemolins

18	Ajuntament de la Vilella Alta
19	Ajuntament de la Vilella Baixa
<b>ALTRES ADMINISTRACIONS PÚBLIQUES</b>	
20	Departament d'Agricultura, Ramaderia, Pesca, Alimentació i Medi Natural de la Generalitat de Catalunya (Oficina Comarcal)
21	Diputació de Tarragona
<b>CONSORCIS I PATRONATS</b>	
22	Parc Natural de la Serra de Montsant
23	Consorti de la Serra de Llaberia
<b>DENOMINACIONS D'ORIGEN</b>	
24	Consell Regulador de la DOQ Priorat
25	Consell Regulador de la DO Montsant
26	Consell Regulador de la DO protegida Siurana
<b>ENTITATS I ASSOCIACIONS</b>	
27	Associació Prioritat
28	PIMEC Priorat

## ANNEX II.- FITXES D'ADHESIÓ COMPROMESA

### ACORDS DELS ÒRGANS COMPETENTS

FITXA	AGENTS QUE APORTEN UNA FITXA D'ADHESIÓ COMPROMESA
<b>ALTRES ADMINISTRACIONS PÚBLIQUES I ORGANISMES PÚBLICS</b>	
01	ZER Les Vinyes (Escola de Marçà, Capçanes, els Guiamets i la Serra d'Almos)
02	Paratge Natural Grèfol
03	Cos d'Agents Rurals del Priorat
04	ZER l'Aglà
05	Escola Antoni Vilanova
06	ZER Montsant-Serra de Prades
<b>ENTITATS I ASSOCIACIONS</b>	
07	Servei Educatiu del Priorat (Centre de Recursos Pedagògics del Priorat)
08	Comunitat de Regants els Marmellans dels Guiamets
09	Cooperativa Falset-Marçà
10	Celler Cooperatiu del Molar
11	Associació cultural per la creació d'emissores de ràdio a Falset
12	Associació naturalista d'excursions i escalades de Cabacés (refugi)
13	Priorat Centre d'Art
14	Centre d'Estudis del Priorat (CEP)
16	Centre Quim i Soler

17	Centre d'estudis del Priorat
18	Priorat Centre d'Art
<b>CELLERS I EMPRESES PRIVADES</b>	
19	El Brogit Guiatges – Senderisme i ecoturisme
20	Pedrenca, natura i cultura al Montsant
21	Celler Capafons-Ossó, SL
22	Celler Ripoll Sans
23	Vall de Recer, SCCL
24	Guiametans per l'Ateneu
<b>COL·LEGIS PROFESSIONALS</b>	
25	Col·legi d'Arquitectes de Catalunya
26	Col·legi d'Ambientòlegs de Catalunya

**ANNEX III.- FITXES D'ADHESIÓ INDIVIDUAL**


FITXA	AGENTS QUE APORTEN UNA FITXA D'ADHESIÓ INDIVIDUAL
<b>ALTRES ADMINISTRACIONS PÚBLIQUES I ORGANISMES PÚBLICS</b>	
01	Organisme Autònom de Desenvolupament Local de la Diputació de Tarragona
02	Parc de bombers de Falset
03	Parc de bombers de Cornudella de Montsant
04	Mossos d'Esquadra (comissaria Falset)
05	Guardia Civil Falset (Seprona)
06	IES Priorat
07	SES Montsant
08	SES Baix Priorat
09	ZER L'Aglà
10	ZER Montsant- Serra de Prades
11	CEIP Antoni Vilanova
<b>CONSORCIS I PATRONATS</b>	
12	Consorti Leader Priorat-Baix Camp
13	Patronat de Turisme de la Costa Daurada
14	Consorti per al Desenvolupament del Priorat
15	Patronat Municipal de Turisme Rural de la Morera de Montsant-Escaladei
<b>ENTITATS I ASSOCIACIONS</b>	
16	Associació d'Oleicultors del Priorat
17	Unió de Pagesos (Priorat)

18	JARC- Joves Agricultors i Ramaders de Catalunya al Priorat
19	Plataforma per la Defensa del Patrimoni Natural del Priorat
20	Patronat Municipal de Turisme de Cornudella de Montsant
21	Associació de Petits Hotels i Cases Rurals del Priorat
22	Agrupació per a la restauració i el turisme rural
23	CIOF (Centre d'Iniciatives Ocupacionals del Priorat)
24	ADF La Fou de Capçanes
25	ADF Marça
26	ADF Cornudella de Montsant
27	ADF El Teix d'Ulldemolins
28	ADF Sant Lluís dels Guiaments
29	ADF Margalef
30	ADF La Torre de Fontaubella
31	ADF La Morera de Montsant
32	CERADAI-PRIORAT
33	Centre de documentació del patrimoni i la memòria (Carrutxa)
34	Federació de Cooperatives Agràries de Catalunya
35	Associació d'empreses d'activitats a la natura (Catsud)
36	Propietaris Forestals de la Serra de Montsant
37	Vitec- Fundació Parc Tecnològic del Vi
38	No jubilem la memòria
39	Associació excursionista i de coneixement de l'entorn de Pradell de la Teixeta
40	Associació Montprior del Masroig
41	Societat de caçadors Sant Roc i Sant Isidre del Molar
42	Societat de caçadors de Falset

43	Societat de caçadors de Gratallops
44	Associació de caçadors Montsant de Cornudella de Montsant
45	Societat de caçadors Sant Blai de Cabacés
46	Societat de caçadors Sant Joan Baptista de Marçà
47	Societat de caçadors del Lloar
48	Societat de caçadors de Porrera
49	Societat de caçadors de Bellmunt del Priorat
50	Societat d'aficionats a la caça de Capçanes
51	Societat de caçadors Sant Bertomeu del Masroig
52	Societat de caçadors de la Torre de Fontaubella
53	Els peus llagats del Molar
54	Associació Excursionista de Cornudella de Montsant
55	Club excursionista Priorat
<b>EMPRESES PRIVADES</b>	
56	Cellers de la DOQ Priorat
57	Cellers de la DO Montsant
58	Cooperativa del Molar
59	Celler Castellet, SCP
60	Agnès de Cervera
61	Mas d'en Caçador (Jonàs Macip)
62	Celler Duch
63	Celler Cedó Anguera
64	Carme Barberà i Andreu
65	Cal Compte

66	La Conreria d'Scaladei, S.L.
67	Acústic Celler, SLU
68	Celler Anguera Pons
69	Celler Heid&Marquès
70	Celler Clos Mogador
71	Alfons garcia i Coll
72	Celler Mas de la Caçadora
73	Agrícola i Secció de Crèdit de Cabacés, SCCL
<b>COL·LEGIS PROFESSIONALS</b>	
74	Col·legi de Geògrafs de Catalunya
75	Col·legi d'Enginyers Agrònoms de Catalunya
<b>MITJANS DE COMUNICACIÓ</b>	
76	Diari del Priorat
77	Ràdio Falset
78	Butlletí Jove Priorat
79	Newsletter Turisme
+ aquelles adhesions individualitzades a posteriori de la data de signatura a través de la web	

**ANNEX I.- FITXES DE COMPROMISOS ESPECÍFICS  
ACORDS DELS ÒRGANS COMPETENTS**

 <b>FITXA DE COMPROMISOS ESPECÍFICS</b>	
AGENT IMPULSOR	REPRESENTANT
AJUNTAMENT DE BELLMUNT DEL PRIORAT	Sr. Josep Maria Torné Secall Càrrec: Alcalde
<p>L'agent sotasignat, impulsor de la Carta del paisatge del Priorat, assumeix el/s següent/s <b>compromís/os específic/s</b> a favor de la protecció, ordenació, gestió, millora i valorització dels paisatges del Priorat, comproment-se a assolir els objectius de qualitat paisatgística establerts en el citat document, a desenvolupar les estratègies, mesures i accions enunciades en el seu programa de gestió, i a complir els acords generals i compromisos estructurants fixats en el Pacte per al paisatge del Priorat.</p>	
1.	S'aplicaran criteris d'integració paisatgística en la redacció de la nova fase del projecte de les mines, centrada en edificis en un nivell superior, la sala de compressors i la central elèctrica.
2.	Es realitzara una renovació dels carrers a l'entrada del poble que sigui curosa i respectuosa amb l'entorn.
3.	S'abordarà la nova fase del projecte de les mines, centrada en els edificis d'un nivell superior, la sala de compressors i la central elèctrica. Un dels edificis es destinarà a ubicar-hi una col·lecció molt interessant de minerals que ara està emmagatzemada a l'ajuntament. També es vol recuperar per musealitzar el filtre de fums, la central elèctrica anirà destinada a magatzems i es pretén enderrocar un edifici que està caient per fer una gran plaça.

4. L'ajuntament també té intenció de realitzar una renovació de carrers a l'entrada del poble i engegar un arranjamet de camins prioritant-ne en base al seu estat. Es manifesta que hi ha un compromís del DAAM de formigonar el Camí Antic del Mas Roig (camí del Mas Vell).

I en prova d'absoluta conformitat, signo aquesta fitxa de compromisos específics, el de 19 JUL 2012 de 2012.





ALCALDE


Signatura


S'adjunta l'acord adoptat per l'òrgan competent que autoritza la signatura d'aquesta fitxa de compromisos específics que s'acompanya al Pacte per al paisatge del Priorat.



 <b>FITXA DE COMPROMISOS ESPECÍFICS</b>	
<b>AGENT IMPULSOR</b>	<b>REPRESENTANT</b>
AJUNTAMENT DE LA BISBAL DE FALSET	Sr. Lluís Masip Sans Càrrec: Alcalde
<p>L'agent sotasignat, impulsor de la Carta del paisatge del Priorat, assumeix el/s següent/s <b>compromís/os específic/s</b> a favor de la protecció, ordenació, gestió, millora i valorització dels paisatges del Priorat, compromentent-se a assolir els objectius de qualitat paisatgística establerts en el citat document, a desenvolupar les estratègies, mesures i accions enunciades en el seu programa de gestió, i a complir els acords generals i compromisos estructurants fixats en el Pacte per al paisatge del Priorat.</p>	
1.	Si es donen les condicions favorables tècnica i econòmicament, s'arranjaran tots els


	camins municipals.
2.	Sempre que sigui viable econòmicament, s'arranjarà i es mantindrà en bon estat ja que es un lloc per recordar la memòria històrica, la Cova Santa Llúcia, que va ser durant la batalla de l'ebre un hospital militar.
3.	Si econòmicament i tècnicament és possible, s'adequaran al municipi diverses zones de parking per a vehicles cuidant l'estètica i que quedin integrats en el paisatge.
<p>I en prova d'absoluta conformitat, signo aquesta fitxa de compromisos específics, en la Bisbal de Falset, a 2 d'octubre de 2012.</p>	
 Signatura	
<p>S'adjunta l'acord adoptat per l'òrgan competent que autoritza la signatura d'aquesta fitxa de compromisos específics que s'acompanya al Pacte per al paisatge del Priorat.</p>	


 <b>FITXA DE COMPROMISOS ESPECÍFICS</b>	
AGENT IMPULSOR	REPRESENTANT
AJUNTAMENT DE CABACÉS	Sr. Josep Antoni Robles i Cerezo Càrrec: Alcalde
<p>L'agent sotasignat, impulsor de la Carta del paisatge del Priorat, assumeix el/s següent/s <b>compromís/os específic/s</b> a favor de la protecció, ordenació, gestió, millora i valorització dels paisatges del Priorat, comproment-se a assolir els objectius de qualitat paisatgística establerts en el citat document, a desenvolupar les estratègies, mesures i accions enunciades en el seu programa de gestió, i a complir els acords generals i compromisos estructurants fixats en el Pacte per al paisatge del Priorat.</p>	
1.	<p>Si es donen les condicions favorables tècnica i econòmicament, s'arranjarà l'entrada del poble per crear un nou aparcament i es rehabilitarà el parc municipal, creant una passarel·la des de l'aparcament fins al parc i la Cooperativa per tal de facilitar l'accés a visitants i possibles clients de la cooperativa. Les obres es realitzaran cuidant l'estètica i utilitzant murs de pedra còca, fusta tractada i plantant espècies autòctones.</p>
2.	<p>Sempre que sigui viable econòmicament, es realitzaran les accions per al foment de la Cultura de l'Oli, començant per potenciar la Fira de l'Oli, promocionar-la i millorar-la any rere any.</p>


3.	<p>Es mantindran i milloraran els espais d'interès paisatgístic del municipi, com l'Aubereda, l'Ermida de la Foia i l'Ermida de Sant Roc, com es ve fent habitualment.</p>
<p>I en prova d'absoluta conformitat, signo aquesta fitxa de compromisos específics, el 24 de maig de 2012.</p>	
	
<p>S'adjunta l'acord adoptat per l'òrgan competent que autoritza la signatura d'aquesta fitxa de compromisos específics que s'acompanya al Pacte per al paisatge del Priorat.</p>	

 <b>FITXA DE COMPROMISOS ESPECÍFICS</b>	
AGENT IMPULSOR	REPRESENTANT
AJUNTAMENT DE CAPÇANES	Sr. Joan Carles Garcia Vaqué Càrrec: Alcalde
<p>L'agent sotasignat, impulsor de la Carta del paisatge del Priorat, assumeix el/s següent/s <b>compromís/os específic/s</b> a favor de la protecció, ordenació, gestió, millora i valorització dels paisatges del Priorat, compromentent-se a assolir els objectius de qualitat paisatgística establerts en el citat document, a desenvolupar les estratègies, mesures i accions enunciades en el seu programa de gestió, i a complir els acords generals i compromisos estructurants fixats en el Pacte per al paisatge del Priorat.</p>	
1.	Es tindrà en consideració i s'integraran -sempre que sigui possible- dins del redactat del nou Pla d'Ordenació Urbanística Municipal (POUM), en el moment que es faci, els Objectius de qualitat paisatgística generals i específics corresponents que es defineixen per la subunitat 18 (Muntanyes de Llaberia - la Mola) del document d'Objectius de qualitat paisatgística de la Carta del paisatge del Priorat.
2.	S'integrarà la divulgació del patrimoni paisatgístic en el redactat i execució del projecte del centre d'interpretació del medi fluvial que es construirà en breu al territori i que englobarà part del terme municipal de Capçanes.

3.	Es millorarà la qualitat paisatgística urbana del municipi. S'arranjaran els antics rentadors i es realitzarà la restauració d'una font història amb criteris d'integració paisatgística urbana. Es potenciarà la revegetació de la zona de passeig que rodeja el nucli del casc urbà.
4.	Es continuarà amb les tasques de recuperació d'una antiga carrerada al sòl no urbanitzable que passa pel terme municipal.
<p>I en prova d'absoluta conformitat, signo aquesta fitxa de compromisos específics; el 6 de juny de 2012.</p> <div style="display: flex; justify-content: space-around; align-items: center;"> <div style="text-align: center;">                           Signatura                     </div> <div style="text-align: center;">  </div> </div> <p>S'adjunta la resolució de l'Alcaldia que autoritza la signatura d'aquesta fitxa de compromisos específics que s'acompanya al Pacte per al paisatge del Priorat.</p>	

 <p><b>FITXA D'ADHESIÓ COMPROMESA</b></p>	
AGENT IMPULSOR	REPRESENTANT
AJUNTAMENT DE CORNUDELLA DE MONTSANT	Sr./Sra.: Josep M. Castan Estivill. Càrrec: Alcalde
<p>L'agent sotasignat, impulsor de la Carta del paisatge del Priorat, assumeix el/s següent/s <b>compromís/os específic/s</b> a favor de la protecció, ordenació, gestió, millora i valorització dels paisatges del Priorat, comproment-se a assolir els objectius de qualitat paisatgística establerts en el citat document, a desenvolupar les estratègies, mesures i accions enunciades en el seu programa de gestió, i a complir els acords generals i compromisos estructurants fixats en el Pacte per al paisatge del Priorat.</p>	
1.	GARANTIR UNA APLICACIÓ ADEQUADA DE LES BONES PRÀCTIQUES DE PAISATGE DINS ELS NUCLIS URBANS DE CORNUDELLA, SIURANA I ALBARCA, mitjançant l'aplicació pensada de la normativa i les competències municipals sobre obertura d'establiments, rehabilitació d'edificacions, infraestructures auxiliars, viari urbà i zones verdes.
2.	Les revisions de planejament urbanístic general i derivat del municipi hauran d'incorporar un tractament específic del paisatge en la línia dels objectius marcats per la Carta.
3.	Continuar l'adequació i restauració de l'entorn del Castell i poble de Siurana amb, sempre que les disponibilitats pressupostàries ho permetin, inclusió de senyalització interpretativa i informativa patrimonial.
4.	Sempre que les disponibilitats pressupostàries ho permetin, ubicar miradors de paisatge a Albarca i Siurana
5	Sempre que les disponibilitats pressupostàries ho permetin, equipar itineraris de coneixement del medi, i especialment del paisatge, en


	<p>espais singulars (camí Sant Joan del Codolar – Albarca, entorn de l'embassament de Siurana...)</p>
<p>I en prova d'absoluta conformitat, signo aquesta fitxa d'adhesió compromesa el 28 de setembre de 2012.</p>	
 <p>Signatura</p>	
<p>S'adjunta l'acord adoptat per l'òrgan competent que autoritza la signatura d'aquesta fitxa de d'adhesió compromesa que acompanya al Pacte pel paisatge del Priorat.</p>	



 <b>FITXA DE COMPROMISOS ESPECÍFICS</b>	
<b>AGENT IMPULSOR</b>	<b>REPRESENTANT</b>
AJUNTAMENT DE FALSET	Sr. Jesús Torralba López Càrrec: Alcalde
<p>L'agent sotasignat, impulsor de la Carta del paisatge del Priorat, assumeix el/s següent/s <b>compromís/os específic/s</b> a favor de la protecció, ordenació, gestió, millora i valorització dels paisatges del Priorat, comproment-se a assolir els objectius de qualitat paisatgística establerts en el citat document, a desenvolupar les estratègies, mesures i accions enunciades en el seu programa de gestió, i a complir els acords generals i compromisos estructurants fixats en el Pacte per al paisatge del Priorat.</p>	
1.	Es pretén la recuperació integral del Turó del Castell, amb la millora dels enjardinaments, donant valor al patrimoni històric i amb la constitució d'un espai d'interpretació de la geografia, el medi natural, el patrimoni històric, el vi i el paisatge.
<p>I en prova d'absoluta conformitat, signo aquesta fitxa de compromisos específics, el <u>29</u> de <u>maig</u> de 2012.</p>	

Signatura






S'adjunta l'acord adoptat per l'òrgan competent que autoritza la signatura de la present fitxa de compromisos específics que s'acompanya al Pacte per al paisatge del Priorat.

 <b>FITXA DE COMPROMISOS ESPECÍFICS</b>	
AGENT IMPULSOR	REPRESENTANT
AJUNTAMENT DE LA FIGUERA	Sr. Josep Maria Porqueres Giral Càrrec: Alcalde
<p>L'agent sotasignat, impulsor de la Carta del paisatge del Priorat, assumeix el/s següent/s <b>compromís/os específic/s</b> a favor de la protecció, ordenació, gestió, millora i valorització dels paisatges del Priorat, comproment-se a assolir els objectius de qualitat paisatgística establerts en el citat document, a desenvolupar les estratègies, mesures i accions enunciades en el seu programa de gestió, i a complir els acords generals i compromisos estructurants fixats en el Pacte per al paisatge del Priorat.</p>	
1.	<p>S'intentarà trobar finançament per poder integrar paisatgísticament el resultat final de les obres que s'han dut a terme per la construcció de 3 basses de reg en el municipi. Es té la intenció de buscar una solució, sempre i quan es trobi finançament i voluntat política externa, per poder reduir l'impacte paisatgístic que actualment existeix en els trams lineals d'abastament i distribució del sistema de reg que neix d'aquestes tres basses.</p>
2.	<p>Es realitzaran, si es donen les condicions econòmiques adients, polítiques per millorar l'estètica del casc urbà i fer-lo més atractiu en quan a estètica o paisatge urbà. Per fer-ho, s'intentarà arranjar la font del casc urbà que antigament servia d'abastament per a la</p>

	població i integrar-la en el conjunt dels carrers i intentar enjardinar les entrades del poble.
3.	Es realitzaran actuacions per concentrar els contenidors de recollida de residus urbans (actualment es troben distribuïts pel casc urbà) en un punt central que quedi integrat i "camuflat" amb l'entorn del casc urbà.
4.	En la mesura que sigui possible, s'intentarà asfaltar el camí que va del casc urbà al riu, ja que és una demanda relacionada amb el sector turisme.
5.	Es continuarà, si és possible econòmicament, amb les tasques de recuperació d'una antiga carrerada al sòl no urbanitzable que passa pel terme municipal.
<p>I en prova d'absoluta conformitat, signo aquesta fitxa de compromisos específics, el 16 de maig de 2012.</p>	
Signatura	 
<p>S'adjunta l'acord adoptat per l'òrgan competent que autoritza la signatura d'aquesta fitxa de compromisos específics que s'acompanya al Pacte per al paisatge del Priorat.</p>	

 <p><b>FITXA DE COMPROMISOS ESPECÍFICS</b></p>	
<b>AGENT IMPULSOR</b>	<b>REPRESENTANT</b>
AJUNTAMENT DE GUIAMETS	Sr. Jaume Guerola Vernet Càrrec: Alcalde
<p>L'agent sotasignat, impulsor de la Carta del paisatge del Priorat, assumeix el/s següent/s <b>compromís/os específic/s</b> a favor de la protecció, ordenació, gestió, millora i valorització dels paisatges del Priorat, comproment-se a assolir els objectius de qualitat paisatgística establerts en el citat document, a desenvolupar les estratègies, mesures i accions enunciades en el seu programa de gestió, i a complir els acords generals i compromisos estructurants fixats en el Pacte per al paisatge del Priorat.</p>	
1.	GARANTIR UNA APLICACIÓ ADEQUADA DE LES BONES PRÀCTIQUES DE PAISATGE DINS EL CASC URBÀ DEL POBLE I EL SEU ENTORN, mitjançant l'aplicació de la normativa i les competències municipals sobre obertura d'establiments, rehabilitació d'edificacions, infraestructures auxiliars, viari urbà i zones verdes.
2.	Les revisions de planejament urbanístic general i derivat del municipi hauran d'incorporar un tractament específic del paisatge en la línia dels objectius marcats per la Carta
3.	El planejament urbanístic i els projectes i actuacions municipals hauran de cercar la preservació de l'entorn del municipi, en general, i, especialment, de l'entorn de l'embassament, i de les visuals que hi ha del mateix des de diversos punts propers al casc urbà. Es procurarà, sempre dins de les possibilitats pressupostàries, ubicar-hi miradors de paisatge i promocionar un itinerari circular de coneixement i gaudi.

4.	Es cercarà, conjuntament amb els promotors, una adequada integració paisatgística dels usos de càmping planificats vora l'embassament.
<p>I en prova d'absoluta conformitat, signo aquesta fitxa de compromisos específics, el 8.....de .....Juny..... de 2012.</p>	
 Signatura	
<p>S'adjunta l'acord adoptat per l'òrgan competent que autoritza la signatura d'aquesta fitxa de compromisos específics que s'acompanya al Pacte per al paisatge del Priorat.</p>	


 <p><b>FITXA DE COMPROMISOS ESPECÍFICS</b></p>	
<b>AGENT IMPULSOR</b>	<b>REPRESENTANT</b>
AJUNTAMENT DE GRATALLOPS	Sra. MARIA TERESA BALAGUÉ I VICENT Càrrec: Alcaldessa
<p>L'agent sotasignat, impulsor de la Carta del paisatge del Priorat, assumeix el/s següent/s <b>compromís/os específic/s</b> a favor de la protecció, ordenació, gestió, millora i valorització dels paisatges del Priorat, comproment-se a assolir els objectius de qualitat paisatgística establerts en el citat document, a desenvolupar les estratègies, mesures i accions enunciades en el seu programa de gestió, i a complir els acords generals i compromisos estructurants fixats en el Pacte per al paisatge del Priorat.</p>	
1.	Tenir en consideració i integrar sempre que sigui possible dins del redactat del nou Pla d'Ordenació Urbanística Municipal (POUM), en el moment que es faci, els objectius de Qualitat paisatgística generals i específics corresponents als que es defineixen per la subunitat 12 (Priorat peleozoic) del document Objectius de Qualitat Paisatgística de la Carta del Paisatge del Priorat.
2.	Continuar amb el criteri tècnic de no permetre la pavimentació de pistes forestals o camins al terme municipal.
3.	Establir una carta de colors i materials en el moment que es revisi l'instrument de planificació municipal vigent i canviar la condició que els balcons de les façanes siguin de tipus francès, ja que no segueixen la tradició de Gratallops i del priorat en general.

I en prova d'absoluta conformitat, signo aquesta fitxa de compromisos específics, el 28 de Setembre de 2012.



Signatura



S'adjunta l'acord adoptat per l'òrgan competent que autoritza la signatura d'aquesta fitxa de compromisos específics que s'acompanya al Pacte per al paisatge del Priorat.



### FITXA D'ADHESIÓ COMPROMESA

AGENT	REPRESENTANT
AJUNTAMENT DEL LLOAR.	Sr./Sra.: JAUME MONTALBO I ROIGÉ. Càrrec: ALCALDE DEL LLOAR.
<p>L'agent sotasignat, s'adhereix a la Carta del paisatge del Priorat, comproment-se a assolir els objectius de qualitat paisatgística establerts en el citat document, a desenvolupar, en la mesura de les seves possibilitats, les estratègies, mesures i accions enunciades en el seu programa de gestió, a contribuir en el compliment dels acords generals i, en el seu cas, dels compromisos estructurants fixats en el Pacte pel paisatge del Priorat.</p> <p>Aquesta adhesió a la Carta del paisatge es concreta en el/s següent/s <b>compromís/os específic/s</b> a favor de la protecció, ordenació, gestió, millora i valorització dels paisatges del Priorat.</p>	
1.	D'acord amb les directrius que el plenari de la corporació determini i aprovi i condicionat a la disponibilitat econòmica existent.
2.	



/.../	<p>I en prova d'absoluta conformitat, signo aquesta fitxa d'adhesió compromesa el 1 d'octubre de 2012.</p> <div style="text-align: center;">   </div> <p>Jaume Montalbo i Roigé Alcalde</p> <p>S'adjunta l'acord adoptat per l'òrgan competent que autoritza la signatura d'aquesta fitxa de d'adhesió compromesa que acompanya al Pacte pel paisatge del Priorat.</p>
-------	--

### FITXA DE COMPROMISOS ESPECÍFICS

**AGENT IMPULSOR**

**REPRESENTANT**

AJUNTAMENT DE MARÇÀ

Sr. JOSEP M. PIQUÉ CASTELLNOU  
Càrrec: ALCALDE

L'agent sotasignat, impulsor de la Carta del paisatge del Priorat, assumeix el/s següent/s **compromís/os específic/s** a favor de la protecció, ordenació, gestió, millora i valorització dels paisatges del Priorat, comproment-se a assolir els objectius de qualitat paisatgística establerts en el citat document, a desenvolupar les estratègies, mesures i accions enunciades en el seu programa de gestió, i a complir els acords generals i compromisos estructurants fixats en el Pacte per al paisatge del Priorat.

- |    |  |
|----|--|
| 1. | protecció, ordenació, gestió, millora i valorització dels paisatges del Priorat. |
| 2. |  |
| 3. |  |


I en prova d'absoluta conformitat, signo aquesta fitxa de compromisos específics, el 28 de setembre de 2012.

Signatura

S'adjunta l'acord adoptat per l'òrgan competent que autoritza la signatura d'aquesta fitxa de compromisos específics que s'acompanya al Pacte per al paisatge del Priorat.






### FITXA DE COMPROMISOS ESPECÍFICS

AGENT IMPULSOR	REPRESENTANT
AJUNTAMENT DEL MASROIG	Sr. Josep Rius i Vallès Càrrec: Alcalde
<p>L'agent sotasignat, impulsor de la Carta del paisatge del Priorat, assumeix el/s següent/s <b>compromís/os específic/s</b> a favor de la protecció, ordenació, gestió, millora i valorització dels paisatges del Priorat, comproment-se a assolir els objectius de qualitat paisatgística establerts en el citat document, a desenvolupar les estratègies, mesures i accions enunciades en el seu programa de gestió, i a complir els acords generals i compromisos estructurants fixats en el Pacte per al paisatge del Priorat.</p>	
1.	<p>Es posarà en valor el museu del Puig Roig (situat als baixos de l'Ajuntament) mitjançant l'equipament d'una ruta que uneixi el nucli urbà i el jaciment protohistòric del Puig Roig del Roget, passant per l'Ermida de les Pinyeres.</p>
<p>I en prova d'absoluta conformitat, signo aquesta fitxa de compromisos específics, el 29 de juny de 2012.</p> <p>Signatura</p>  <p>S'adjunta l'acord adoptat per l'òrgan competent que autoritza la signatura de la present fitxa de compromisos específics que s'acompanya al Pacte per al paisatge del Priorat.</p>	



### FITXA DE COMPROMISOS ESPECÍFICS

AGENT IMPULSOR	REPRESENTANT
AJUNTAMENT DE EL MOLAR	Sr. Joan Jaume Salvadó Llorens Càrrec: Alcalde
<p>L'agent sotasignat, impulsor de la Carta del paisatge del Priorat, assumeix el/s següent/s <b>compromís/os específic/s</b> a favor de la protecció, ordenació, gestió, millora i valorització dels paisatges del Priorat, comproment-se a assolir els objectius de qualitat paisatgística establerts en el citat document, a desenvolupar les estratègies, mesures i accions enunciades en el seu programa de gestió, i a complir els acords generals i compromisos estructurants fixats en el Pacte per al paisatge del Priorat.</p>	
1.	<p>s'intentarà trobar finançament per poder integrar paisatgísticament el resultat de les obres que s'hagin de dur a terme.</p> <p>si es donen les condicions econòmiques adients es realitzaran polítiques per millorar l'estètica del casc urbà</p>
<p>I en prova d'absoluta conformitat, signo aquesta fitxa de compromisos específics, el 2 d'octubre de 2012.</p> <p>Signatura </p> <p></p> <p>S'adjunta l'acord adoptat per l'òrgan competent que autoritza la signatura d'aquesta fitxa de compromisos específics que s'acompanya al Pacte per al paisatge del Priorat.</p>	

 <b>FITXA DE COMPROMISOS ESPECÍFICS</b>	
AGENT IMPULSOR	REPRESENTANT
<b>AJUNTAMENT DE</b>  <b>La Morera de Montsant</b>	<b>Sra. Núria Crivillé i Miró</b>  <b>Càrrec: Alcaldessa</b>
<p>L'agent sotasignat, impulsor de la Carta del paisatge del Priorat, assumeix el/s següent/s <b>compromís/os específic/s</b> a favor de la protecció, ordenació, gestió, millora i valorització dels paisatges del Priorat, compromentent-se a assolir els objectius de qualitat paisatgística establerts en el citat document, a desenvolupar les estratègies, mesures i accions enunciades en el seu programa de gestió, i a complir els acords generals i compromisos estructurants fixats en el Pacte per al paisatge del Priorat.</p>	
<p><b>1.</b></p>	<p>Pel que respecta a la implicació del terme municipal de La Morera de Montsant en les iniciatives que es desenvoluparan properament referents a:</p> <ol style="list-style-type: none"> <li>1) Agenda 21 supramunicipal dels municipis que formen part del Parc Natural.</li> <li>2) Estudi de l'estratègia de Desenvolupament Turístic del municipi.</li> <li>3) Catàleg de masies i masos del municipi i revisió del Pla Especial de Protecció i patrimoni.</li> </ol> <p>Sempre que sigui possible per raons tècniques i/o econòmiques, en el que respecta a actuacions, obres i/o projectes que s'han desenvolupat properament relacionats amb les 3 iniciatives anteriors, seguir en la línia continuista del consistori pel que respecta a la protecció i conservació del paisatge, segons es recull a continuació.</p> <ul style="list-style-type: none"> <li>- Agenda 21: Extracció de les accions del pla d'acció de l'Agenda que fan referència al municipi de La Morera de Montsant, prioritzant i ordenant les accions en base a la protecció, conservació i manteniment del paisatge i aquelles accions que hi interfereixin directa o indirectament.</li> <li>- Estudi de l'estratègia de Desenvolupament Turístic del municipi. Es volen estudiar les propostes d'accions que planteja aquest estudi que ha elaborat la Universitat Rovira i Virgili en relació a l'estratègia de Desenvolupament Turístic del municipi i on es fa una forta incidència amb el tema de la Cartoixa d'Escaladei. En aquest sentit, es té intenció de col·laborar directament amb el Departament de</li> </ul>

Cultura per poder realitzar accions de millora per potenciar la Cartoixa turísticament amb el rerefons de les millores del paisatge.


- Catàleg de masies i masos del municipi. S'està completant el catàleg de masies i masos del municipi, pel que respecta a possibles usos de sòl rústic relacionat amb habitatges o edificacions i també s'està treballant amb la regulació de la protecció dels edificis protegits del municipi (redacció del Pla Especial de Protecció i patrimoni).


I en prova d'absoluta conformitat, signo aquesta fitxa de compromisos específics, el 17 de juliol de 2012.


**CPISR-1**  
**Núria**  
**Crivillé i**  
**Miró**

Firmado digitalmente por CPISR-1  
 Núria Crivillé i Miró  
 Nombre de reconocimiento (DN):  
 cn=ES, ou=Ajuntament de la Morera  
 de Montsant, ou=Alcaldia,  
 ou=Serveis Publics de Certificació  
 CPISR-1, ou=Vegeu https://  
 www.catcert.net/ver/CPISR-1 (2)03,  
 sn=Crivillé i Miró,  
 givenName=Núria,  
 serialNumber=39886170F,  
 cn=CPISR-1 Núria Crivillé i Miró  
 Fecha: 2012.10.02 16:10:54 +02'00'

S'adjunta l'acord adoptat per l'òrgan competent que autoritza la signatura d'aquesta fitxa de compromisos específics que s'acompanya al Pacte per al paisatge del Priorat.

 <b>FITXA DE COMPROMISOS ESPECÍFICS</b>	
AGENT IMPULSOR	REPRESENTANT
AJUNTAMENT DE POBOLEDA	Sr. Jordi Català Jasan Càrrec: Alcalde
<p>L'agent sotasignat, impulsor de la Carta del paisatge del Priorat, assumeix el/s següent/s <b>compromís/os específic/s</b> a favor de la protecció, ordenació, gestió, millora i valorització dels paisatges del Priorat, comproment-se a assolir els objectius de qualitat paisatgística establerts en el citat document, a desenvolupar les estratègies, mesures i accions enunciades en el seu programa de gestió, i a complir els acords generals i compromisos estructurants fixats en el Pacte per al paisatge del Priorat.</p>	
1.	Si és viable econòmicament es pretén construir una petita àrea de lleure/mirador en la zona planera situada al costat del dipòsit de l'aigua, en un dels punts més alts del municipi, amb criteris d'integració paisatgística i amb la finalitat de poder divulgar les qualitats i valors paisatgístics de l'entorn de Poboleda.
2.	A través de la col·laboració de l'entitat GEPEC s'intentarà organitzar sortides amb els alumnes de l'escola pels voltants del poble per tal de fer-los partícips de l'entorn, i en concret, dels valors del paisatge associat.


3.	L'ajuntament manté en peu, si és possible econòmicament, la iniciativa de netejar periòdicament la llera del riu Siurana.
4.	Es té intenció, si es donen les possibilitats econòmiques i tècniques, de realitzar un manteniment periòdic als diversos camins que transcorren pel municipi.
5.	L'ens municipal pren el compromís de continuar amb la integració paisatgística en els futurs arranjaments o obres que tinguin competència municipal, tant en sòl no urbanitzable com en el paisatge.
<p>I en prova d'absoluta conformitat, signo aquesta fitxa de compromisos específics, el <u>16</u> de <u>juny</u> de 2012.</p> <div style="text-align: center;">  </div> <p>Signatura</p> <p>S'adjunta l'acord adoptat per l'òrgan competent que autoritza la signatura d'aquesta fitxa de compromisos específics que s'acompanya al Pacte per al paisatge del Priorat.</p>	




### FITXA DE COMPROMISOS ESPECÍFICS


AGENT IMPULSOR	REPRESENTANT
AJUNTAMENT DE LA VILELLA ALTA	Sr. Ramon Rosario Jové Càrrec: Alcalde
<p>L'agent sotasignat, impulsor de la Carta del paisatge del Priorat, assumeix el/s següent/s <b>compromís/os específic/s</b> a favor de la protecció, ordenació, gestió, millora i valorització dels paisatges del Priorat, comproment-se a assolir els objectius de qualitat paisatgística establerts en el citat document, a desenvolupar les estratègies, mesures i accions enunciades en el seu programa de gestió, i a complir els acords generals i compromisos estructurants fixats en el Pacte per al paisatge del Priorat.</p>	
1.	Quan es revisi l'actual planejament urbanístic s'inclouran en els documents criteris referents a l'establiment de criteris d'integració paisatgística en les noves construccions, com per exemple cartes de color i materials.
2.	En la creació de les noves zones verdes es seguiran criteris paisatgístics.
3.	Es solucionaran els problemes vigents dels edificis en ruïnes per tal de que no ocasionin impactes visuals.

I en prova d'absoluta conformitat, signo aquesta fitxa de compromisos específics, el 18.de maig de 2012.



Signatura 

S'adjunta l'acord adoptat per l'òrgan competent que autoritza la signatura d'aquesta fitxa de compromisos específics que s'acompanya al Pacte per al paisatge del Priorat.

 <b>FITXA DE COMPROMISOS ESPECÍFICS</b>	
AGENT IMPULSOR	REPRESENTANT
AJUNTAMENT DE LA VILELLA BAIXA	Sr. Jordi Sabaté Gàsquez Càrrec: Alcalde
<p>L'agent sotasignat, impulsor de la Carta del paisatge del Priorat, assumeix el/s següent/s <b>compromís/os específic/s</b> a favor de la protecció, ordenació, gestió, millora i valorització dels paisatges del Priorat, comproment-se a assolir els objectius de qualitat paisatgística establerts en el citat document, a desenvolupar les estratègies, mesures i accions enunciades en el seu programa de gestió, i a complir els acords generals i compromisos estructurants fixats en el Pacte per al paisatge del Priorat.</p>	
1.	Es conservarà el nucli urbà en les millors condicions paisatgístiques possibles, mitjançant la pràctica diària (licències d'obres privades, actuacions municipals) i la incorporació de criteris de paisatge urbà al POUM.
2.	Es conservarà el riu Montsant i el riuet d'Scala Dei mitjançant actuacions de recuperació d'aquests cursos fluvials al seu pas casc urbà, per permetre l'ús públic i el passeig, la conservació de la biodiversitat, la millora del pont antic i la integració paisatgística de les noves passarel·les construïdes després de les riuades de 1994.


I en prova d'absoluta conformitat, signo aquesta fitxa de compromisos específics, el .....de 1...JUNY...2012..... de 2012.



Ajuntament  
de la  
**VILELLA BAIXA**


Signatura

S'adjunta l'acord adoptat per l'òrgan competent que autoritza la signatura d'aquesta fitxa de compromisos específics que s'acompanya al Pacte per al paisatge del Priorat.


 <b>FITXA DE COMPROMISOS ESPECÍFICS</b>	
AGENT IMPULSOR	REPRESENTANT
DEPARTAMENT D'AGRICULTURA, RAMADERIA, PESCA, ALIMENTACIÓ I MEDI NATURAL DE LA GENERALITAT DE CATALUNYA	Sr. Josep Escorihuela Mestre Director general del Medi Natural i Biodiversitat
<p>L'agent sotasignat, impulsor de la Carta del paisatge del Priorat, assumeix el/s següent/s <b>compromís/os específic/s</b> a favor de la protecció, ordenació, gestió, millora i valorització dels paisatges del Priorat, comproment-se a assolir els objectius de qualitat paisatgística establerts en el citat document, a desenvolupar les estratègies, mesures i accions enunciades en el seu Programa de gestió, i a complir els acords generals i compromisos estructurants fixats en el Pacte pel paisatge del Priorat.</p>	
1.	Es continuarà treballant i col·laborant amb els consells reguladors de la DOQ Priorat, la DO Montsant i la DOP Siurana a assegurar la correcta aplicació de les seves regles de qualitat i en especial en tot allò que fa referència a la conservació del paisatge agrari de muntanya de la comarca del Priorat.
2.	Es fomentarà la millora tecnològica, la diversificació i la competitivitat entre els ramaders i agricultors de la comarca.
3.	Es fomentarà la potenciació dels productes de proximitat i els productes de qualitat com element dinamitzador de l'agricultura i la ramaderia de la comarca.

4.	Es vetllarà per a la bona integració paisatgística de les infraestructures pròpies del medi rural fomentades per aquest Departament.
5.	S'ajudarà al Consorci de la Serra de Llaberia i al Parc Natural de la Serra de Montsant a implementar els seus compromisos respectius dins la Carta de Paisatge del Priorat.
6.	Es promourà, mitjançant els ajuts i fons de finançament propis del desenvolupament rural, l'establiment d'activitats agràries, ramaderes, silvícoles, agroindustrials i turístiques que ajudin a la preservació de l'economia rural de la comarca i que assegurin una bona integració paisatgística.
7.	S'assegurarà que la gestió dels espais inclosos a la Xarxa Natura 2000 dins de la comarca incorporin la conservació i preservació del paisatge com un dels seus màxims atributs.


I en prova d'absoluta conformitat, signo la present fitxa de compromisos específics,  
 Barcelona 29 de maig de 2012



S'adjunta l'acord adoptat per l'òrgan competent que autoritza la signatura de la present fitxa de compromisos específics que s'acompanya al Pacte pel paisatge del Priorat.

 <p><b>FITXA DE COMPROMISOS ESPECÍFICS</b></p>	
AGENT IMPULSOR	REPRESENTANT
Diputació de Tarragona	<p>Sra. Núria Crivillé Miró</p> <p><b>Càrrec: Diputada delegada de Medi Ambient, Salut Pública i Territori de la Diputació de Tarragona</b></p>
<p>L'agent sotasignat, impulsor de la Carta del paisatge del Priorat, assumeix el/s següent/s <b>compromís/os específic/s</b> a favor de la protecció, ordenació, gestió, millora i valorització dels paisatges del Priorat, comproment-se a assolir els objectius de qualitat paisatgística establerts en el citat document, a desenvolupar les estratègies, mesures i accions enunciades en el seu programa de gestió, i a complir els acords generals i compromisos estructurants fixats en el Pacte per al paisatge del Priorat.</p>	
1.	<p>Contribuir en el desenvolupament equilibrat del territori realitzant diverses actuacions com: Agenda 21, actuacions amb el Parc Natural de la Serra de Montsant, per a la protecció i la gestió de l'Espai d'Interès Natural de la Serra de Llaberia, amb la Mancomunitat de municipis del Parc Natural de la Serra de Montsant, instal·lació o adequació d'àrees de lleure, informació i educació ambiental per a la conservació del territori i del medi ambient, prevenció d'incendis forestals, dinamització del sector oleícola, implantació de la recollida selectiva d'oli domèstic usat i de roba usada al Priorat.</p>
2.	<p>Aquest compromís està d'acord amb els objectius:</p> <ul style="list-style-type: none"> <li>- Respecte a la xarxa de comunicacions</li> <li>- Respecte als accessos als pobles</li> </ul>

	<ul style="list-style-type: none"> <li>- Respecte als espais fluvials</li> <li>- Respecte als boscos i als incendis forestals</li> <li>- Respecte a la conscienciació paisatgística i l'ensenyament</li> </ul>
3.	
<p>I en prova d'absoluta conformitat, signo aquesta fitxa de compromisos específics, el 3 de desembre de 2012.</p> <p style="text-align: center;">             Signatura         </p> <p>S'adjunta l'acord adoptat per l'òrgan competent que autoritza la signatura d'aquesta fitxa de compromisos específics que s'acompanya al Pacte per al paisatge del Priorat.</p>	

 <b>FITXA DE COMPROMISOS ESPECÍFICS</b>	
AGENT IMPULSOR	REPRESENTANT
PARC NATURAL DE LA SERRA DE MONTSANT	Sr. Josep Escorihuela Mestre Director general del Medi Natural i Biodiversitat
<p>L'agent sotasignat, impulsor de la Carta del paisatge del Priorat, assumeix el/s següent/s <b>compromís/os específic/s</b> a favor de la protecció, ordenació, gestió, millora i valorització dels paisatges del Priorat, comproment-se a assolir els objectius de qualitat paisatgística establerts en el citat document, a desenvolupar les estratègies, mesures i accions enunciades en el seu programa de gestió, i a complir els acords generals i compromisos estructurants fixats en el Pacte per al paisatge del Priorat.</p>	
1.	<p><u>Gestió activa per a la conservació i millora de la funcionalitat ecològica dels paisatges del Parc Natural.</u></p> <p>La millora dels diferents paisatges que formen part del Parc cal que sigui planificada i gestionada de forma multiescalar. Aquest fet comporta, entre altres coses, intervenir en zones del Parc per tal d'evitar l'homogeneïtzació excessiva del paisatge, mantenint paisatges agroforestals i fluvials dinàmics i funcionals. Les accions per assolir aquests objectius poden ser diverses, algunes d'elles expressades en d'altres compromisos de la Carta del Paisatge del Priorat, i d'altres més concretes com:</p> <ul style="list-style-type: none"> <li>- Gestionar les finques públiques de l'administració de la Generalitat de Catalunya</li> </ul>

	<p>presentes dins del Parc intervenint en l'estructura del paisatge.</p> <ul style="list-style-type: none"> <li>- Intervenir en la conservació d'aspectes microestructurals dels paisatges agrícoles fonamentals per la millora dels seus hàbitats, com són els marges dels conreus i la flora arvense.</li> <li>- Conservar i millorar la funcionalitat dels paisatges fluvials del riu Montsant i riu d'Escaladei dels diversos torrents i riberes en el Parc Natural tot potenciant el restabliment de la naturalitat i dels processos i la dinàmica fluvial.</li> </ul>
2.	<p><u>Planificació, gestió i promoció de la pastura i la ramaderia extensiva.</u></p> <p>La ramaderia extensiva esdevé un component essencial dels paisatges mediterranis, bé siguin boscos, bé siguin pastures en espais oberts, i tan sols al nostre país el 25% de la carn d'oví i cabrum prové de les pastures catalanes. L'herbivorisme dels ramats forma part essencial del metabolisme dels nostres paisatges. La seva correcta gestió i planificació converteix aquest sector productiu primari en una bona eina en la gestió dels paisatges en espais naturals protegits.</p> <p>Els objectius principals són: promoure la pastura com a patrimoni dels paisatges de la muntanya mediterrània fent-la compatible amb la conservació de la biodiversitat. Utilitzar la pastura com a eina de conservació dels paisatges del Parc.</p> <p>Les accions principals són: des del Parc Natural ja s'està actuant amb la regulació dels ramats existents per disminuir possibles impactes negatius alhora que s'està planificant per la introducció de nous ramats compatibles amb la capacitat dels recursos pastorals de la muntanya i els ramats d'ungulats salvatges. Paral·lelament s'està treballant en la divulgació del valor pels nostres paisatges del manteniment de la pastura</p>
3.	<p><u>Aprovar el Pla de Prevenció d'Incendis Forestals del Parc Natural de la Serra de Montsant i fomentar la qualitat paisatgística en el compliment de totes les seves actuacions.</u></p> <p>D'acord amb el Decret 378/1986, de 18 de desembre, els espais naturals de protecció especial (ENPE) han d'elaborar un pla bàsic de prevenció d'incendis. En aquest sentit, i segons la Llei 12/85 d'espais naturals, els ENPE són Parcs Nacionals, Paratges Naturals</p>


	<p>d'interès Nacional (PNIN), Reserves Naturals (RN) i Parcs Naturals (PN). Per tant, el Parc Natural de la Serra de Montsant queda afectat pel Decret 378/1986. El Pla de prevenció d'incendis del Parc Natural de la Serra de Montsant queda afectat pel Decret 378/1986. Aquest Pla és un instrument de planificació de mesures de prevenció d'incendis forestals dins l'àmbit del Pla Especial del Parc.</p> <p>Els objectius principals són:</p> <ul style="list-style-type: none"> <li>• La protecció del territori i del paisatge davant els incendis forestals en l'àmbit establert mitjançant la determinació de regions d'incendi sobre les quals s'establiran infraestructures estratègiques i zones de gestió de combustible per minimitzar l'efecte d'aquesta perturbació i dotar d'oportunitats a l'extinció per tal que aquests incendis no esdevinguin Grans Incendis Forestals (GIF).</li> <li>• Integrar el mosaic agrícola forestal a escala de paisatge dins l'àmbit del Parc com a eina de gestió de combustible, tant en la seva distribució com en la càrrega, per tal de disminuir la vulnerabilitat del territori.</li> <li>• Analitzar el perill d'incendi forestal i avaluar la vulnerabilitat del territori front als incendis forestals per tal d'establir mesures per garantir al màxim la seguretat de les persones, els béns i el medi ambient.</li> <li>• Buscar un equilibri amb les actuacions que es derivin de l'aplicació del pla i la seva integració paisatgística.</li> </ul>
4.	<p><u>Promoure l'aplicació de les mesures en matèria de paisatge derivades de l'aprovació del Pla Especial de Protecció del Medi Natural i del Paisatge del Parc Natural de la Serra de Montsant.</u></p> <p>El Pla Especial de Protecció del Medi Natural i del Paisatge d'un espai natural protegit és un instrument establert per la Llei 12/1985, d'espais naturals de Catalunya, de regulació dels usos i polítiques de gestió del parc, destinat a garantir la protecció, restauració, foment i millora dels valors naturals, paisatgístics, socials i culturals del territori. L'àmbit del Pla Especial comprèn els municipis de: Cornudella de Montsant, la Morera de</p>

	<p>Montsant, la Vilella Alta, la Vilella Baixa, la Figuera, Cabacés, la Bisbal de Falset, Margalef, Ulldemolins, Poboleda i Torroja de Priorat. Fora del Parc Natural, l'espai d'interès natural protegit inclou algunes zones dels municipis de la Vilella Alta, Torroja del Priorat, la Morera de Montsant, Poboleda i Margalef.</p> <p>Els objectius principals són:</p> <ul style="list-style-type: none"> <li>• Conservar i divulgar els valors patrimonials, fent compatible l'aprofitament ordenat i sostenible dels recursos.</li> <li>• Conservar el paisatge espectacular i la percepció de naturalitat, silenci i tranquil·litat propi d'aquest espai.</li> <li>• Assegurar la connectivitat ecològica física i funcional amb els espais naturals veïns.</li> </ul> <p>Actualment ja hi ha tots els documents redactats del Pla Especial i ara cal realitzar l'aprovació inicial, respondre les al·legacions i aprovar-lo definitivament amb una vigència de sis anys.</p> <p>Les accions principals són:</p> <ul style="list-style-type: none"> <li>✓ Divulgar el Pla Especial i facilitar els canals de participació per la presentació i resposta d'al·legacions i compliment de la normativa.</li> <li>✓ Potenciar aquelles accions que fomentin la millora de la qualitat paisatgística de l'espai.</li> <li>✓ Respectar la qualitat paisatgística en el compliment de les accions de conservació derivades del Pla Especial.</li> </ul>
5.	<p><u>Integració del patrimoni cultural immaterial en la planificació i gestió de l'espai natural protegit del Parc Natural de Montsant perquè contribueix significativament en la conservació del paisatge de Montsant.</u></p> <p>El paisatge de Montsant ha estat, des de temps antics, el resultat de la interacció entre l'ésser humà i el medi natural, el qual ha donat lloc a un ric patrimoni cultural que es manifesta en les formes de vida i usos i activitats econòmiques que s'hi han</p>


	<p>desenvolupat, el patrimoni festiu, el folklore oral, oficis i coneixements tradicionals, etnobotànica, i un llarg etcètera. En particular, però, Montsant ha estat un indret de llarga tradició espiritual, vinculada a la presència d'eremites a la muntanya i posterior fundació dels monestirs de Bonrepòs i la Cartoixa d'Escaladei.</p> <p>Es configura així un paisatge espiritual caracteritzat per una sèrie de valors intangibles i espirituals que han estat incorporats en la redacció del Pla Especial del Parc perquè afavoreixen la conservació del patrimoni natural, cultural i paisatgístic de Montsant.</p> <p>Principals accions:</p> <ul style="list-style-type: none"> <li>✓ Identificació dels valors immaterials i espirituals que contribueixen a la conservació i bon ús de les àrees d'interès natural a partir de la proposta del mapa de la tranquil·litat que hi ha inclosa dins el Pla Especial del Parc.</li> <li>✓ Desenvolupar les recomanacions fetes per la Iniciativa Delos desenvolupada al Parc de Montsant per una comissió de la UICN. Aquestes recomanacions tenen per objectiu incorporar els valors immaterials i espirituals en la gestió del Parc, perquè aquests afavoreixen la compatibilització dels diversos usos i activitats que es desenvolupen actualment a Montsant (des de l'agricultura al senderisme passant per l'enoturisme o la celebració d'aplecs i diades de lleure a les ermites, per exemple).</li> <li>✓ Contribuir a la conservació del patrimoni natural i cultural de Montsant, a partir tant de preservar determinats indrets de la muntanya com a espais «sagrats» perquè hi ha espècies o elements culturals que requereixin de determinat grau de protecció, com de potenciar-ne d'altres àrees perquè siguin un recurs d'interpretació excel·lent per a conèixer el paisatge de Montsant.</li> <li>✓ Crear sinèrgies de treball conjunt amb la Cartoixa d'Escaladei.</li> <li>✓ Recuperar el concepte d'espiritualitat i sacralitat de Montsant, com un dels elements singulars i identificatius del paisatge de Montsant en concret, i del Priorat en general.</li> </ul>
6.	<p><u>Desenvolupament, dins de les possibilitats pressupostàries, del projecte "Montsant a</u></p>

taula" de promoció dels productes agroalimentaris locals

I en prova d'absoluta conformitat, signo aquesta fitxa de compromisos específics, el 29 de maig de 2012.



S'adjunta l'acord adoptat per l'òrgan competent que autoritza la signatura d'aquesta fitxa de compromisos específics que s'acompanya al Pacte per al paisatge del Priorat.



 <b>FITXA DE COMPROMISOS ESPECÍFICS</b>	
AGENT IMPULSOR	REPRESENTANT
CONSORCI DE LA SERRA DE LLABERIA	Sr. MARCEL SALSENCH ESCODA Càrrec: PRESIDENT
<p>L'agent sotasignat, impulsor de la Carta del paisatge del Priorat, assumeix el/s següent/s <b>compromís/os específic/s</b> a favor de la protecció, ordenació, gestió, millora i valorització dels paisatges del Priorat, comproment-se a assolir els objectius de qualitat paisatgística establerts en el citat document, a desenvolupar les estratègies, mesures i accions enunciades en el seu programa de gestió, i a complir els acords generals i compromisos estructurants fixats en el Pacte per al paisatge del Priorat.</p>	
1.	<p><u>En relació amb el foment de la gestió</u></p> <p>Continuar amb l'actuació coordinada de les administracions, entitats i propietaris dels municipis del Consorci en la planificació i actuacions de gestió de l'espai natural.</p> <ol style="list-style-type: none"> <li>Continuar donant suport als agents locals per executar treballs de gestió en el territori, de forma coordinada i transversal fomentant la complicitat publico-privada.</li> <li>Processos de participació en la gestió: fomentar l'associacionisme entre els agents implicats en la gestió, com per exemple la Federació d'Agrupacions de</li> </ol>


	<p>Defensa Forestal promoguda des del Consorci de la Serra de Llaberia.</p> <ol style="list-style-type: none"> <li>Dinamitzar el programa de comunicació per donar a conèixer la gestió de l'espai.</li> <li>Potenciar l'aprofitament sostenible i integrat paisatgísticament dels recursos naturals, en el camp de l'agricultura, el lleure i la gestió forestal.</li> </ol>
2.	<p><u>En relació amb la conservació</u></p> <p>Vetllar per la conservació, defensa i millora dels valors naturals, paisatgístics i culturals, incrementant el coneixement i la valoració del patrimoni.</p> <ol style="list-style-type: none"> <li>Incorporar les directrius de gestió específiques per als espais de la Xarxa Natura 2000 (LIC i ZEPA).</li> <li>Incorporar les estratègies i mecanismes de custòdia del territori en la gestió i establiment de la figura de l'apadrinament.</li> <li>Fomentar l'elaboració de plans conjunts de gestió forestal, treball conjunt amb els propietaris forestals.</li> </ol> <p>Conservar i potenciar els hàbits d'interès comunitari i garantir tant la preservació de la riquesa florística i faunística com les singularitats del medi físic, mantenint els principals connectors ecològics de l'espai cap a l'exterior.</p> <ol style="list-style-type: none"> <li>Afavorir les actuacions associades al catàleg dels hàbitats d'interès comunitari realitzat pel Consorci.</li> <li>Fomentar el programa de conservació de la flora d'interès.</li> <li>Mantenir els programes de conservació i millora de les espècies i poblacions de fauna especialment valuoses, treball conjunt amb les Societats de Caçadors.</li> <li>Continuar amb les actuacions en els paisatges de la xarxa fluvial com les fetes en la Riera de Marçà a Capçanes amb l'Agència Catalana de l'Aigua.</li> <li>Execució de les recomanacions establertes en el catàleg de fonts i basses.</li> </ol>

	<p>Buscar mecanismes per a l'obtenció d'un paisatge en mosaic adequat a les singularitats de l'espai i que permeti el control dels incendis en zones estratègiques.</p> <ol style="list-style-type: none"> <li>1. Foment de les actuacions derivades del Pla de Prevenció d'Incendis Forestals del perímetre de protecció prioritària, treball conjunt amb el DAAM i les ADF.</li> <li>2. Continuar amb la zonificació de l'espai en base a criteris de multifuncionalitat, com son el manteniment del mosaic agro-forestal.</li> <li>3. Identificació de les zones d'especial valor paisatgístic i establiment de criteris de minimització o restauració dels impactes visuals presents i futurs.</li> </ol>
3.	<p><u>En relació amb l'ús públic:</u></p> <p>Continuar potenciant la xarxa bàsica de camins públics en funció del seu ús i de les necessitats de protecció, garantint-ne la seva conservació.</p> <ol style="list-style-type: none"> <li>1. Mantenir la xarxa de senders i camins públics, fomentar-ne el seu coneixement per la pràctica del senderisme i altres usos.</li> <li>2. Catalogació de la xarxa de camins diferenciant els vials aptes per la circulació motoritzada d'aquells aptes pel senderisme i altres usos.</li> </ol> <p>Evitar la possible massificació en el futur d'àrees concretes de l'espai, descarregant les àrees més vulnerables i restringint l'ús públic a les zones d'interès ecològic.</p> <ol style="list-style-type: none"> <li>1. Realització d'un estudi de la capacitat de càrrega de l'espai per tal d'establir mesures per a regular l'accés.</li> <li>2. Creació d'equipaments i àrees d'acollida per a la reorientació de l'afluència de visitants i avaluació del seu impacte.</li> <li>3. Aplicació de la normativa específica de regulació de l'escalada.</li> </ol>

4.	<p><u>En relació amb la compatibilització amb el medi social i econòmic:</u></p> <p>Promoure i orientar sistemes de producció amb un valor afegit que contribueixin, mitjançant la diversificació d'activitats, al desenvolupament de l'espai i a la qualitat de vida dels seus habitants i que prioritzin les activitats <i>in situ</i> vinculades a la primera residència.</p> <p>Equilibrar la implantació d'infraestructures i serveis amb la conservació i la millora dels valors de l'espai, fomentant les energies renovables i dimensionant les noves infraestructures en funció dels objectius de gestió.</p> <ol style="list-style-type: none"> <li>1. Implementar les accions derivades del pla de dinamització econòmica dels municipis de la Serra de Llaberia.</li> <li>2. Continuar donant suport al teixit empresarial local, per diversificar-ne l'activitat amb treballs de gestió del medi natural.</li> <li>3. Potenciar la inserció sociolaboral de treballadors en el sector de serveis ambientals.</li> </ol>
5.	<p><u>En relació amb la difusió, l'educació i la cohesió social:</u></p> <p>Difondre els valors de la Serra de Llaberia per al seu reconeixement com a espai natural protegit i crear espais educatius i formatius en relació a les seves singularitats.</p> <ol style="list-style-type: none"> <li>1. Mantenir el programa d'educació ambiental que inclou el reconeixement dels usos tradicionals, el respecte pels valors de l'espai i els treballs de conservació del paisatge.</li> <li>2. Col·laborar activament amb els centres escolars dels municipis del Consorci en els tallers d'interpretació del paisatge que es fan a nivell de Comarca.</li> </ol>

	<p>3. Difondre les normatives existents vinculades a la gestió i conservació dels valors de l'espai.</p> <p>4. Integrar els serveis i equipaments privats en la gestió i la difusió dels valors de l'espai.</p> <p>5. Editar tríptics i material gràfic per a la difusió dels seus valors.</p> <p>Establir ponts de comunicació, de relació i d'intercanvi entre els agents locals, incentivant sinèrgies i enfortint el teixit associatiu.</p> <p>1. Potenciar de la figura del Consorci com a dinamitzador local recolzant, entre altres coses, el teixit associatiu.</p> <p>2. Establir de convenis amb entitats per a dur a terme activitats d'educació i formació.</p> <p>Col·laboració i implicació de les empreses del sector turístic amb la promoció del turisme sostenible a la Serra de Llaberia.</p>
6.	<p><u>En relació amb la investigació i l'avaluació:</u></p> <p>Elaborar programes d'avaluació amb objectius i recursos a llarg termini utilitzant indicadors d'estat per tal de detectar tendències i poder valorar els resultats de les accions.</p> <p>1. Establir de convenis de col·laboració i d'intercanvi amb altres espais naturals, especialment els adjacents i/o amb característiques similars .</p> <p>Promoure l'estudi i la recerca des de les universitats i altres centres d'investigació i potenciar-ne la col·laboració estable assegurant la implicació científica en les problemàtiques de l'espai.</p> <p>1. Establir de convenis de col·laboració amb les universitats i altres centres de recerca.</p>



	<p>2. Potenciar els programes i convenis de formació pels períodes de pràctiques de l'alumnat universitari i de cicles formatius.</p> <p>Dotar l'espai dels instruments necessaris per a l'obtenció, el tractament, la consulta i l'anàlisi de la informació generada per estudis i investigacions.</p> <p>1. Crear un sistema d'informació ambiental unificat que incorpori tota la informació generada.</p> <p>2. Crear un sistema d'informació geogràfica per al tractament de dades amb referència espacial.</p>
<p>I en prova d'absoluta conformitat, signo aquesta fitxa de compromisos específics, el <u>2</u> de <u>MAI</u> de 2012.</p>	
 <p>CONSORCI <b>SERRA DE LLABERIA</b> C/ Major, 19 - 43746 La Serra d'Almos</p>	
<p>Signatura </p> <p>S'adjunta l'acord adoptat per l'òrgan competent que autoritza la signatura d'aquesta fitxa de compromisos específics que s'acompanya al Pacte per al paisatge del Priorat.</p>	

 <b>FITXA DE COMPROMISOS ESPECÍFICS</b>	
AGENT IMPULSOR	REPRESENTANT
CONSELL REGULADOR DE LA DOQ PRIORAT	Sr./Sra.: <i>Antoni Alcover Jofre</i> Càrrec: <i>President</i>
<p>L'agent sotasignat, impulsor de la Carta del paisatge del Priorat, assumeix el/s següent/s <b>compromís/os específic/s</b> a favor de la protecció, ordenació, gestió, millora i valorització dels paisatges del Priorat, comproment-se a assolir els objectius de qualitat paisatgística establerts en el citat document, a desenvolupar les estratègies, mesures i accions enunciades en el seu programa de gestió, i a complir els acords generals i compromisos estructurants fixats en el Pacte per al paisatge del Priorat.</p>	
1.	Fomentar el manteniment del mosaic agroforestal dins l'àmbit de la DOQ Priorat.
2.	Continuar aplicant el reglament intern de protecció paisatgística de la DOQ Priorat.
3.	<p>Assolir aquests compromisos mitjançant les següents accions:</p> <ul style="list-style-type: none"> <li>✓ Actualització dels treballs de zonificació paisatgística de la DOQ Priorat.</li> <li>✓ Aplicació del reglament intern de protecció paisatgística i informació als</li> </ul>

ajuntaments i viticultors.


- ✓ Vigilància del compliment del reglament intern de protecció paisatgística: integració de basses i dipòsits en el paisatge, abancalaments, etc.

I en prova d'absoluta conformitat, signo aquesta fitxa de compromisos específics, el *17* de *maig* de 2012.

Signatura

S'adjunta l'acord adoptat per l'òrgan competent que autoritza la signatura d'aquesta fitxa de compromisos específics que s'acompanya al Pacte per al paisatge del Priorat.



**FITXA DE COMPROMISOS ESPECÍFICS**


AGENT IMPULSOR	REPRESENTANT
CONSELL REGULADOR DE LA DO MONT SANT	Sr./Sra.: <u>Jaume Domenech</u> Càrrec: <u>President</u>
<p>L'agent sotasignat, impulsor de la Carta del paisatge del Priorat, assumeix el/s següent/s <b>compromís/os específic/s</b> a favor de la protecció, ordenació, gestió, millora i valorització dels paisatges del Priorat, comproment-se a assolir els objectius de qualitat paisatgística establerts en el citat document, a desenvolupar les estratègies, mesures i accions enunciades en el seu programa de gestió, i a complir els acords generals i compromisos estructurants fixats en el Pacte per al paisatge del Priorat.</p>	
1.	Col·laborar amb L'Associació Prioritat per identificar els paisatges agraris d'excel·lència.
2.	Incorporar el paisatge de la comarca i el seu àmbit territorial en tots els elements de difusió de la DO (impresos, digitals, virtuals...).
3.	Incorporar el concepte "paisatge" com un dels elements fonamentals en el reglament de la DO actualment en període de redacció.

I en prova d'absoluta conformitat, signo aquesta fitxa de compromisos específics, el 6 de juny de 2012.

Signatura



S'adjunta l'acord adoptat per l'òrgan competent que autoritza la signatura d'aquesta fitxa de compromisos específics que s'acompanya al Pacte per al paisatge del Priorat.

 <b>FITXA DE COMPROMISOS ESPECÍFICS</b>	
AGENT IMPULSOR	REPRESENTANT
CONSELL REGULADOR DE LA DO PROTEGIDA SIURANA	Sr./Sra.: <u>FRANCESC PRATS</u> Càrrec: <u>PRESIDENT</u>
<p>L'agent sotasignat, impulsor de la Carta del paisatge del Priorat, assumeix el/s següent/s <b>compromís/os específic/s</b> a favor de la protecció, ordenació, gestió, millora i valorització dels paisatges del Priorat, comproment-se a assolir els objectius de qualitat paisatgística establerts en el citat document, a desenvolupar les estratègies, mesures i accions enunciades en el seu programa de gestió, i a complir els acords generals i compromisos estructurants fixats en el Pacte per al paisatge del Priorat.</p>	
1.	<p>Potenciar el valor del paisatge del Priorat associat a l'oli d'oliva verge extra, un producte de qualitat elaborat a la comarca.</p>
2.	<p>El Consell Regulador vol, en la nova estratègia de comunicació, associar el nostre excel·lent producte al paisatge i les persones que el produeixen.</p> <p>Davant la demanda del sector oleícola del Priorat de promocionar els seus productes per tal de garantir la seva subsistència i la del paisatge agrícola, la DOP Siurana es compromet a estudiar i proposar la millor opció per diferenciar l'oli elaborat al Priorat de la resta de la DOP Siurana ja que existeixen unes característiques diferencials de l'oli de la comarca del Priorat.</p> <p>La tipificació no pressuposa nivells diferents de qualitat, ja que tots els olis certificats per</p>

la DOP han de complir els requisits establerts.

D'aquesta manera es pretén treballar, amb l'ajuda de l'empresa contractada que realitza les tasques de màrqueting i imatge corporativa, per trobar la manera més adequada de plasmar la diferenciació de l'oli d'oliva elaborat a la comarca del Priorat, ja sigui afegint un identificatiu a les etiquetes de les ampolles o d'una altra manera. Per dur a terme aquesta acció, s'hauran de buscar complicitats amb els productors d'oli de la comarca o veïns de similar tipificació, també amb l'Associació d'Oleicultors del Priorat.


També, per potenciar l'objectiu de qualitat paisatgística núm.10 de la Carta del paisatge del Priorat, es duran a terme accions amb els escolars, que els conscienciaran i promocionaran els valors del paisatge especialment pel que fa a les oliveres.

I en prova d'absoluta conformitat, signo aquesta fitxa de compromisos específics, el 2 de Maig de 2012.


Signatura




S'adjunta l'acord adoptat per l'òrgan competent que autoritza la signatura d'aquesta fitxa de compromisos específics que s'acompanya al Pacte per al paisatge del Priorat.

 <b>FITXA DE COMPROMISOS ESPECÍFICS</b>	
AGENT IMPULSOR	REPRESENTANT
ASSOCIACIÓ PRIORITAT	Sr. Joan Queralt Alvarez Càrrec: Secretari
<p>L'agent sotasignat, impulsor de la Carta del paisatge del Priorat, assumeix el/s següent/s <b>compromís/os específic/s</b> a favor de la protecció, ordenació, gestió, millora i valorització dels paisatges del Priorat, comproment-se a assolir els objectius de qualitat paisatgística establerts en el citat document, a desenvolupar les estratègies, mesures i accions enunciades en el seu programa de gestió, i a complir els acords generals i compromisos estructurants fixats en el Pacte per al paisatge del Priorat.</p>	
1.	<p>D'acord amb els Principis Generals que constitueixen el marc de referència de la Carta del Paisatge, PRIORITAT es compromet a vetllar pel seu compliment, i mitjançant l'impuls de la candidatura del Priorat a la llista del Patrimoni Mundial UNESCO, es compromet a treballar per assegurar la gestió sostenible del patrimoni paisatgístic del Priorat.</p>
<p>I en prova d'absoluta conformitat, signo aquesta fitxa de compromisos específics, el 25 de maig de 2012.</p>	

Signatura



S'adjunta l'acord adoptat per l'òrgan competent que autoritza la signatura d'aquesta fitxa de compromisos específics que s'acompanya al Pacte per al paisatge del Priorat.


 <p><b>FITXA DE COMPROMISOS ESPECÍFICS</b></p>	
AGENT IMPULSOR	REPRESENTANT
PIMEC	Sr. Carlos Roda Satué Càrrec: President PIMEC Priorat
<p>L'agent sotasignat, impulsor de la Carta del paisatge del Priorat, assumeix el/s següent/s <b>compromís/os específic/s</b> a favor de la protecció, ordenació, gestió, millora i valorització dels paisatges del Priorat, compromentent-se a assolir els objectius de qualitat paisatgística establerts en el citat document, a desenvolupar les estratègies, mesures i accions enunciades en el seu programa de gestió, i a complir els acords generals i compromisos estructurants fixats en el Pacte per al paisatge del Priorat.</p>	
1.	Realitzar jornades divulgatives.
2.	Difondre els valors del paisatge tant a l'àmbit urbà, sòl industrial com rural i/o agrícola.
3.	Identificar a la nostra comunicació el compromís amb la Carta del Paisatge.
<p>I en prova d'absoluta conformitat, signo aquesta fitxa de compromisos específics, el          ....4.....de .....Octubre..... de 2012.</p>	


Signatura



S'adjunta l'acord adoptat per l'òrgan competent que autoritza la signatura d'aquesta fitxa de compromisos específics que s'acompanya al Pacte per al paisatge del Priorat.

**ANNEX II .- FITXES D'ADHESIÓ COMPROMESA  
ACORDS DELS ÒRGANS COMPETENTS**

 <b>FITXA D'ADHESIÓ COMPROMESA</b>	
AGENT	REPRESENTANT
<p>ZER Les Vinyes (Escoles de Marçà, Capçanes, Els Guiamets i Serra d'Almos)</p>	<p>Sr./Sra.: Rosa M. Sas Masip Càrrec: Directora ZER Les Vinyes</p>
<p>L'agent sotasignat, s'adhereix a la Carta del paisatge del Priorat, comproment-se a assolir els objectius de qualitat paisatgística establerts en el citat document, a desenvolupar, en la mesura de les seves possibilitats, les estratègies, mesures i accions enunciades en el seu programa de gestió, a contribuir en el compliment dels acords generals i, en el seu cas, dels compromisos estructurants fixats en el Pacte per al paisatge del Priorat.</p> <p>Aquesta adhesió a la Carta del paisatge es concreta en el/s següent/s <b>compromís/os específic/s</b> a favor de la protecció, ordenació, gestió, millora i valorització dels paisatges del Priorat.</p>	
1.	En les programacions de tot l'alumnat de la ZER s'introduiran continguts i activitats sobre el paisatge de la comarca.
2.	Es realitzarà un treball directe tant a l'aula com a l'entorn natural.

3.	El paisatge serà l'eix transversal del Projecte Escolar de ZER.
<p>I en prova d'absoluta conformitat, signo aquesta fitxa d'adhesió compromesa el 27 de juny de 2012.</p> <div style="text-align: center;">  </div> <p>Signatura</p> <p>S'adjunta l'acord adoptat per l'òrgan competent que autoritza la signatura d'aquesta fitxa d'adhesió compromesa que acompanya al Pacte per al paisatge del Priorat.</p>	



**FITXA D'ADHESIÓ COMPROMESA**

AGENT	REPRESENTANT
PARATGE GREFOL	Sr./Sra.: <u>Jaume Capdevila</u> Càrrec: <u>Regidor Medi Ambient</u>
<p>L'agent sotasignat, s'adhereix a la Carta del paisatge del Priorat, comproment-se a assolir els objectius de qualitat paisatgística establerts en el citat document, a desenvolupar, en la mesura de les seves possibilitats, les estratègies, mesures i accions enunciades en el seu programa de gestió, a contribuir en el compliment dels acords generals i, en el seu cas, dels compromisos estructurants fixats en el Pacte per al paisatge del Priorat.</p> <p>Aquesta adhesió a la Carta del paisatge es concreta en el/s següent/s <b>compromís/os específic/s</b> a favor de la protecció, ordenació, gestió, millora i valorització dels paisatges del Priorat.</p>	
1.	Redactar un Pla Director o un Pla de Gestió de l'Espai Natural Grèfol que contempli el paisatge com un dels marcs d'acció principals.
2.	ACCIONS Donat que l'espai en qüestió contempla una diversitat temàtica molt àmplia d'aspectes geològics, prehistòrics, històrics, religiosos, tradicionals, de flora i fauna, paisatgístic, senderisme i de lleure, es pretén fer un pla global amb la finalitat que el visitant conegui



tots aquests aspectes mitjançant un recorregut pel lloc.

En el pla es detallarà quina informació s'ha de donar i com, tenint en compte que aquesta no ha de ser impactant pel paisatge.

Es proposaran cartells o murals d'acord amb cada temàtica i amb el punt prehistòric, representacions discretes de com vivien els avantpassats.

Es proposarà la neteja i accés als llocs carismàtics, amb baranes o passeres quan sigui necessari.

Es cuidarà la conservació i o restauració de les construccions existents (Ermita, casetes de pedra seca, forns de calç, àrea de lleure...).


S'indicaràn els senders o camins del recorregut i es cuidarà del seu manteniment.

Malauradament i dins el context econòmic actual difícilment es podrà portar a terme l'execució de la proposta del pla, però almenys es disposarà d'un document per actuar coordinadament quan sigui possible. Mentrestant, es faran les mínimes però necessàries tasques de manteniment.

I en prova d'absoluta conformitat, signo aquesta fitxa d'adhesió compromesa el 29 de maig de 2012.

Signatura

S'adjunta l'acord adoptat per l'òrgan competent que autoritza la signatura d'aquesta fitxa d'adhesió compromesa que acompanya al Pacte per al paisatge del Priorat.



### FITXA D'ADHESIÓ COMPROMESA


AGENT	REPRESENTANT
COS AGENTS RURALS	Sr./Sra. <u>MARI SA XOVINAGA SOLER</u> Càrrec: <u>CAP ÀREA BÀSICA</u> <u>COS D'AGENTS RURALS PRIORAT</u>
<p>L'agent sotasignat, s'adhereix a la Carta del paisatge del Priorat, compromentent-se a assolir els objectius de qualitat paisatgística establerts en el citat document, a desenvolupar, en la mesura de les seves possibilitats, les estratègies, mesures i accions enunciades en el seu programa de gestió, a contribuir en el compliment dels acords generals i, en el seu cas, dels compromisos estructurants fixats en el Pacte per al paisatge del Priorat.</p> <p>Aquesta adhesió a la Carta del paisatge es concreta en el/s següent/s <b>compromís/los específic/s</b> a favor de la protecció, ordenació, gestió, millora i valorització dels paisatges del Priorat.</p>	
1.	Promoure i col·laborar en el programa d'educació ambiental sobre valors del paisatge i la conservació del medi natural.
2.	Promoure i col·laborar en un programa d'educació ambiental sobre valors del paisatge i la conservació del medi natural.
3.	<b>ACCIONS</b> Es realitzaran xerrades a les escoles, biblioteca i centres cívics.

I en prova d'absoluta conformitat, signo aquesta fitxa d'adhesió compromesa el 25 de Juny de 2012.



Signatura

S'adjunta l'acord adoptat per l'òrgan competent que autoritza la signatura d'aquesta fitxa d'adhesió compromesa que acompanya al Pacte per al paisatge del Priorat.



### FITXA D'ADHESIÓ COMPROMESA

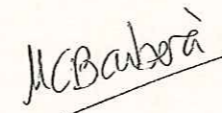
AGENT IMPULSOR	REPRESENTANT
ZER L'AGLÀ	Sr./a CARME BARBERÀ I ANDREU Càrrec: DIRECTORA

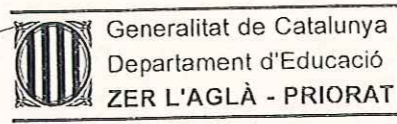
L'agent sotasignat, s'adhereix a la Carta del paisatge del Priorat, comproment-se a assolir els objectius de qualitat paisatgística establerts en el citat document, a desenvolupar, en la mesura de les seves possibilitats, les estratègies, mesures i accions enunciades en el seu programa de gestió, a contribuir en el compliment dels acords generals i, en el seu cas, dels compromisos estructurants fixats en el Pacte per al paisatge del Priorat.

Aquesta adhesió a la Carta del paisatge es concreta en el/s següent/s **compromís/os específic/s** a favor de la protecció, ordenació, gestió, millora i valorització dels paisatges del Priorat.

- Donar a conèixer la carta de Paisatge del Priorat als alumnes de la ZER Aglà  
Les tres escoles que formen part de la ZER l'Aglà treballaran durant el primer trimestre i part del segon, del curs 2011-12, el projecte "Territori i Paisatge", incloent dins del mateix el donar a conèixer als alumnes el contingut de la Carta de Paisatge. De cara als propers cursos, ja s'aniran concretant més activitats.

I en prova d'absoluta conformitat, signo aquesta fitxa de compromisos específics, el 16 de MAIG de 2012.



  
 Signatura




S'adjunta l'acord adoptat per l'òrgan competent que autoritza la signatura d'aquesta fitxa de compromisos específics que s'acompanya al Pacte per al paisatge del Priorat.



**FITXA D'ADHESIÓ COMPROMESA**


AGENT	REPRESENTANT
ESCOLA ANTONI VILANOVA	Sra. Immaculada Pujol Torrus Càrrec: directora
<p>L'agent sotasignat, s'adhereix a la Carta del paisatge del Priorat, compromentent-se a assolir els objectius de qualitat paisatgística establerts en el citat document, a desenvolupar, en la mesura de les seves possibilitats, les estratègies, mesures i accions enunciades en el seu programa de gestió, a contribuir en el compliment dels acords generals i, en el seu cas, dels compromisos estructurants fixats en el Pacte pel paisatge del Priorat.</p> <p>Aquesta adhesió a la Carta del paisatge es concreta en el/s següent/s <b>compromís/os específic/s</b> a favor de la protecció, ordenació, gestió, millora i valorització dels paisatges del Priorat.</p>	
1.	Desenvolupar el projecte "Priorat Art, Paisatge i escola" Coordinat i impulsat pel Centre de Recursos Pedagògics i Seminari de Medi ambient del PFZ del Priorat i executat als diferents centres educatius d'Educació Infantil, Primària i Secundària de la Comarca del Priorat.
<p>I en prova d'absoluta conformitat, signo aquesta fitxa d'adhesió compromesa el 6 de juny de 2012.</p> <p>Signatura  </p> <p>S'adjunta l'acord adoptat per l'òrgan competent que autoritza la signatura d'aquesta fitxa de d'adhesió compromesa que acompanya al Pacte pel paisatge del Priorat.</p>	


 <b>FITXA D'ADHESIÓ COMPROMESA</b>	
AGENT	REPRESENTANT
ZER Montsant-Serra de Prades	<b>Sr.: Ernest Roigé</b> <b>Càrrec: Director de la ZER</b>
<p>L'agent sotasignat, s'adhereix a la Carta del paisatge del Priorat, compromentent-se a assolir els objectius de qualitat paisatgística establerts en el citat document, a desenvolupar, en la mesura de les seves possibilitats, les estratègies, mesures i accions enunciades en el seu programa de gestió, a contribuir en el compliment dels acords generals i, en el seu cas, dels compromisos estructurants fixats en el Pacte per al paisatge del Priorat.</p> <p>Aquesta adhesió a la Carta del paisatge es concreta en el/s següent/s <b>compromís/os específic/s</b> a favor de la protecció, ordenació, gestió, millora i valorització dels paisatges del Priorat.</p>	
1.	Tenir una actitud respectuosa amb l'entorn, oferint així un model d'actuació.
2.	Seguir en el camí de l'educació en l'entorn, participant d'aquelles activitats que ens ofereix.


I en prova d'absoluta conformitat, signo aquesta fitxa d'adhesió compromesa el 23 de maig de 2012.

Signatura  


S'adjunta l'acord adoptat per l'òrgan competent que autoritza la signatura d'aquesta fitxa de d'adhesió compromesa que acompanya al Pacte per al paisatge del Priorat.

 <p><b>FITXA D'ADHESIÓ COMPROMESA</b></p>	
<b>AGENT IMPULSOR</b>	<b>REPRESENTANT</b>
SERVEI EDUCATIU DEL PRIORAT	Sr./Sra.: Montserrat Capdevila i Sabaté Càrrec: Directora del CRP del Priorat
<p>L'agent sotasignat, s'adhereix a la Carta del paisatge del Priorat, comproment-se a assolir els objectius de qualitat paisatgística establerts en el citat document, a desenvolupar, en la mesura de les seves possibilitats, les estratègies, mesures i accions enunciades en el seu programa de gestió, a contribuir en el compliment dels acords generals i, en el seu cas, dels compromisos estructurants fixats en el Pacte per al paisatge del Priorat.</p> <p>Aquesta adhesió a la Carta del paisatge es concreta en el/s següent/s <b>compromís/os específic/s</b> a favor de la protecció, ordenació, gestió, millora i valorització dels paisatges del Priorat.</p>	
1.	<p>Desenvolupar el projecte "Priorat art, paisatge i escola" coordinat i impulsat pel Centre de Recursos Pedagògics del Priorat el seminari de medi ambient del PFZ del Priorat desenvolupat als diferents centres educatius d'educació infantil, primària i secundària de la comarca.</p> <p>L'objectiu principal del projecte és: "Descobrir els elements que defineixen el paisatge del Priorat mitjançant diferents artistes".</p> <p>Donar suport, si s'escau, a altres projectes dels centres relacionats amb la conservació del paisatge i el seu valor</p>


	<p>Els objectius a assolir per part de l'alumnat son els següents:</p> <ol style="list-style-type: none"> <li>1. Conèixer els elements més característics del paisatge del Priorat.</li> <li>2. Conèixer diferents artistes que han fet obres sobre el Priorat i a partir de les seves obres adquirir una sensibilitat del fet artístic.</li> <li>3. Saber observar per tal de fer una anàlisi i treure deduccions.</li> <li>4. Prendre consciència de la importància del nostre paisatge per valorar-lo i conservar-lo .</li> <li>5. Mostrar originalitat i creativitat en la producció de les seves creacions.</li> </ol>
2.	Aquests compromisos van adreçats als alumnes d'Educació Infantil, Primària i ESO de la comarca.
3.	Aquesta és una proposta interdisciplinària on es poden treballar la majoria dels continguts del currículum de forma competencial com llengua, matemàtiques, coneixement del medi social, natural i cultural, educació artística, etc.
4.	<p>Per escollir les obres a treballar s'ha tingut en compte que hi hagués obres de diferents disciplines artístiques: pintura, escultura, fotografia, dibuix, literatura (poesia i prosa, novel·la) i música.</p> <p>Oferir tots els recursos escrits, audiovisuals i web recopilats al Centre i posats a disposició dels centres escolars.</p>
<p>I en prova d'absoluta conformitat, signo aquesta fitxa de compromisos específics, el 26 de juny de 2012.</p> <p style="text-align: center;">               Montserrat Capdevila i Sabaté         </p> <p>Signatura</p>	

 <b>FITXA D'ADHESIÓ COMPROMESA</b>	
AGENT	REPRESENTANT
<b>COMUNITAT DE REGANTS ELS MARMELLANS DE GUIAMETS</b>	Sr./Sra.: <u>Joaquim Cabré</u> ..... Càrrec: <u>president</u> .....
<p>L'agent sotasignat, s'adhereix a la Carta del paisatge del Priorat, comproment-se a assolir els objectius de qualitat paisatgística establerts en el citat document, a desenvolupar, en la mesura de les seves possibilitats, les estratègies, mesures i accions enunciades en el seu programa de gestió, a contribuir en el compliment dels acords generals i, en el seu cas, dels compromisos estructurants fixats en el Pacte per al paisatge del Priorat.</p> <p>Aquesta adhesió a la Carta del paisatge es concreta en el/s següent/s <b>compromís/os específic/s</b> a favor de la protecció, ordenació, gestió, millora i valorització dels paisatges del Priorat.</p>	
<b>1.</b>	La neteja de camins i pas de sèquies i trituració de la vegetació.
I en prova d'absoluta conformitat, signo aquesta fitxa d'adhesió compromesa el <u>21</u> de <u>juny</u> de 2012.	

Signatura




S'adjunta l'acord adoptat per l'òrgan competent que autoritza la signatura d'aquesta fitxa d'adhesió compromesa que acompanya al Pacte per al paisatge del Priorat.


 <b>FITXA D'ADHESIÓ COMPROMESA</b>	
AGENT	REPRESENTANT
COOPERATIVA FALSET-MARÇÀ	Sr./Sra.:...JOSEP M. COTS MONTLLIÓ Càrrec:..PRESIDENT
<p>L'agent sotasignat, s'adhereix a la Carta del paisatge del Priorat, compromentent-se a assolir els objectius de qualitat paisatgística establerts en el citat document, a desenvolupar, en la mesura de les seves possibilitats, les estratègies, mesures i accions enunciades en el seu programa de gestió, a contribuir en el compliment dels acords generals i, en el seu cas, dels compromisos estructurants fixats en el Pacte per al paisatge del Priorat.</p> <p>Aquesta adhesió a la Carta del paisatge es concreta en el/s següent/s <b>compromís/os específic/s</b> a favor de la protecció, ordenació, gestió, millora i valorització dels paisatges del Priorat.</p>	
1.	Garantir la millora i conservació del Celler cooperatiu, considerat patrimoni d'interès arquitectònic.
2.	Continuar amb l'activitat del Celler, condicionada a la viabilitat de les vinyes dels socis, per mantenir el paisatge agrícola tradicional de la comarca.

I en prova d'absoluta conformitat, signo aquesta fitxa d'adhesió compromesa el 17 de .MAIG de 2012.

Signatura




S'adjunta l'acord adoptat per l'òrgan competent que autoritza la signatura d'aquesta fitxa d'adhesió compromesa que acompanya al Pacte per al paisatge del Priorat.

 <b>FITXA D'ADHESIÓ COMPROMESA</b>	
AGENT	REPRESENTANT
CELLER COOPERATIU EL MOLAR	Sr./Sra.: JOSEP GRIFOLL SALVADÓ..... Càrrec:.....PRESIDENT.....
<p>L'agent sotassinat, s'adhereix a la Carta del paisatge del Priorat, comproment-se a assolir els objectius de qualitat paisatgística establerts en el citat document, a desenvolupar, en la mesura de les seves possibilitats, les estratègies, mesures i accions enunciades en el seu programa de gestió, a contribuir en el compliment dels acords generals i, en el seu cas, dels compromisos estructurants fixats en el Pacte per al paisatge del Priorat.</p> <p>Aquesta adhesió a la Carta del paisatge es concreta en el/s següent/s <b>compromís/os específic/s</b> a favor de la protecció, ordenació, gestió, millora i valorització dels paisatges del Priorat.</p>	
1.	El nostre compromís es basarà principalment en mantenir una actitud de respecte pel medi ambient en l'activitat que desenvolupem, és a dir, en l'elaboració i comercialització de vi i oli.
2.	S'estableix la següent acció:

Com a celler, durant l'any es van generant unes quantitats d'aigües residuals (vinasses i oliasses), que no podem pretractar per manca de recursos. Som conscients que aquestes aigües no es poden llençar a la xarxa de clavegueram, ja que això suposa malmetre la depuradora i en molts casos, augmentar l'índex de substàncies com els DQO. Per aquest motiu, ens vam posar en contacte amb l'agència de residus de Catalunya i la manera més correcta per donar sortida a aquestes aigües, era elaborar unes fitxes de destinació. En aquestes fitxes s'han de consignar diferents dades com el nom del propietari, cultiu, si és secà o regadiu, la superfície útil, si està a prop d'un curs fluvial, etc.

Durant un període de 2 anys, es pot fer aplicacions a la mateixa parcel·la i passat aquest temps, es tornen a renovar les fitxes i s'inicia el procés de comunicació. Respecte als residus sòlids, com són les brises, ja fa dos anys que es donen a un ramader per aliment del ramat. Els baixos del vi (mares) i de l'oli es transfereixen a empreses gestores.


I en prova d'absoluta conformitat, signo aquesta fitxa d'adhesió compromesa el .22.....de MAIG..... de 2012.



Signatura

**Celler Cooperatiu El Molar SCCL**  
 NIF: F-43 013 432  
 c/ Afores, s/n - Tel. 977 825104  
 43736 EL MOLAR

S'adjunta l'acord adoptat per l'òrgan competent que autoritza la signatura d'aquesta fitxa d'adhesió compromesa que acompanya al Pacte per al paisatge del Priorat.



### FITXA D'ADHESIÓ COMPROMESA

AGENT	REPRESENTANT
ASSOCIACIÓ CULTURAL PER A LA CREACIÓ D'EMISSORES DE RÀDIO A FALSET.	Sr./Sra.: AlbertCots Folch Càrrec: President
<p>L'agent sotasignat, s'adhereix a la Carta del paisatge del Priorat, compromentent-se a assolir els objectius de qualitat paisatgística establerts en el citat document, a desenvolupar, en la mesura de les seves possibilitats, les estratègies, mesures i accions enunciades en el seu programa de gestió, a contribuir en el compliment dels acords generals i, en el seu cas, dels compromisos estructurants fixats en el Pacte per al paisatge del Priorat.</p> <p>Aquesta adhesió a la Carta del paisatge es concreta en el/s següent/s <b>compromís/os específic/s</b> a favor de la protecció, ordenació, gestió, millora i valorització dels paisatges del Priorat.</p>	
1.	Difusió de notícies sobre el projecte (als butlletins informatius o programes especials, tertúlies,...).
2.	Realització d'anuncis dels actes en el marc de la Carta del paisatge.

3. Ajudar a contactar amb d'altres mitjans de comunicació de fora de la comarca.

I en prova d'absoluta conformitat, signo aquesta fitxa d'adhesió compromesa el 21 de maig de 2012.

Signatura




**Associació cultural per la creació d'emissores de ràdio a Falset**


G - 43 398 411


Plaça Quartera, 6A  
43730 Falset

977830044 - 977831135  
laradio@falset.net

S'adjunta l'acord adoptat per l'òrgan competent que autoritza la signatura d'aquesta fitxa d'adhesió compromesa que acompanya al Pacte per al paisatge del Priorat.

 <b>FITXA D'ADHESIÓ COMPROMESA</b>	
AGENT	REPRESENTANT
ASSOCIACIÓ NATURALISTA D'EXCURSIONS I ESCALADES DE CABACÉS (REFUGI)	Sr./Sra.: <u>FERRAN MESTRES</u> Càrrec: <u>PRESIDENT</u>
<p>L'agent sotasignat, s'adhereix a la Carta del paisatge del Priorat, comproment-se a assolir els objectius de qualitat paisatgística establerts en el citat document, a desenvolupar, en la mesura de les seves possibilitats, les estratègies, mesures i accions enunciades en el seu programa de gestió, a contribuir en el compliment dels acords generals i, en el seu cas, dels compromisos estructurants fixats en el Pacte per al paisatge del Priorat.</p> <p>Aquesta adhesió a la Carta del paisatge es concreta en el/s següent/s <b>compromís/os específic/s</b> a favor de la protecció, ordenació, gestió, millora i valorització dels paisatges del Priorat.</p>	
1.	Divulgació de la forma d'escalada tradicional, més respectuosa amb l'entorn.
2.	Promoció del bon comportament entre els escaladors, recollida d'escombraries, conscienciació dels problemes d'erosió de l'escalada, etc.

3.	Teixir relacions amb entitats conservacionistes i propietaris de terrenys per evitar molèsties a la fauna rupícola i evitar molèsties als pagesos.
4.	Divulgació del senderisme minimitzant l'ús de senyalitzacions externes. Manteniment de senders de la zona de Cabacés de manera altruista.
5.	Xerrades divulgatives i plantades d'arbres.
<p>I en prova d'absoluta conformitat, signo aquesta fitxa d'adhesió compromesa el <u>30</u> de <u>MAIG</u> de 2012.</p> <p style="text-align: right;">  <u>FERRAN MESTRES 38839176-L</u> </p> <p>Signatura</p> <p>S'adjunta l'acord adoptat per l'òrgan competent que autoritza la signatura d'aquesta fitxa d'adhesió compromesa que acompanya al Pacte per al paisatge del Priorat.</p>	


 <b>FITXA D'ADHESIÓ COMPROMESA</b>	
AGENT	REPRESENTANT
CENTRE QUIM SOLER, la literatura i el vi	Sra.: M. Claustre Grau Bella Càrrec.: Secretària
<p>L'agent sotasignat, s'adhereix a la Carta del paisatge del Priorat, compromentent-se a assolir els objectius de qualitat paisatgística establerts en el citat document, a desenvolupar, en la mesura de les seves possibilitats, les estratègies, mesures i accions enunciades en el seu programa de gestió, a contribuir en el compliment dels acords generals i, en el seu cas, dels compromisos estructurants fixats en el Pacte per al paisatge del Priorat.</p> <p>Aquesta adhesió a la Carta del paisatge es concreta en el/s següent/s <b>compromís/os específic/s</b> a favor de la protecció, ordenació, gestió, millora i valorització dels paisatges del Priorat.</p>	
1.	Fer conèixer i difondre els valors paisatgístics del Priorat i el seu potencial en tant que paisatge literari, com a escenari i referent i fins i tot com a protagonista en ell mateix.
2.	ACCIO: Seguir organitzant les trobades d'escriptors PRIORAT EN PERSONA, eixamplant les relacions i les implicacions dels autors vinguts de fora i de les diferents persones, entitats i col·lectius de la comarca.

I en prova d'absoluta conformitat, signo aquesta fitxa d'adhesió compromesa el 28.de maig de 2012.




Signatura

S'adjunta l'acord adoptat per l'òrgan competent que autoritza la signatura d'aquesta fitxa d'adhesió compromesa que acompanya al Pacte per al paisatge del Priorat.


 <b>FITXA D'ADHESIÓ COMPROMESA</b>	
AGENT	REPRESENTANT
<b>EL BROGIT GUIATGES-SENDERISME I ECOTURISME</b>	<b>Sra. Meritxell Omella Aznar</b> <b>Càrrec: Gerent i guia de muntanya</b>
<p>L'agent sotasignat, s'adhereix a la Carta del paisatge del Priorat, comproment-se a assolir els objectius de qualitat paisatgística establerts en el citat document, a desenvolupar, en la mesura de les seves possibilitats, les estratègies, mesures i accions enunciades en el seu programa de gestió, a contribuir en el compliment dels acords generals i, en el seu cas, dels compromisos estructurants fixats en el Pacte per al paisatge del Priorat.</p> <p>Aquesta adhesió a la Carta del paisatge es concreta en el/s següent/s <b>compromís/os específic/s</b> a favor de la protecció, ordenació, gestió, millora i valorització dels paisatges del Priorat.</p>	
1.	Potenciar la participació activa dels excursionistes en la preservació del paisatge i els seus valors.
2.	Crear dinàmiques i petits jocs per als clients, sobre els coneixements que es desprenen de la Carta del Paisatge.

I en prova d'absoluta conformitat, signo aquesta fitxa d'adhesió compromesa el 17 de maig de 2012.



Signatura

S'adjunta l'acord adoptat per l'òrgan competent que autoritza la signatura d'aquesta fitxa d'adhesió compromesa que acompanya al Pacte per al paisatge del Priorat.



**FITXA D'ADHESIÓ COMPROMESA**


AGENT	REPRESENTANT
PREDENCA, NATURA I CULTURA MONTSANT	Sr./Sra.: <u>TIUREIA VICAMALA REQUENA</u> Càrrec: <u>SOCI, GESTOR</u>
<p>L'agent sotasignat, s'adhereix a la Carta del paisatge del Priorat, compromentent-se a assolir els objectius de qualitat paisatgística establerts en el citat document, a desenvolupar, en la mesura de les seves possibilitats, les estratègies, mesures i accions enunciades en el seu programa de gestió, a contribuir en el compliment dels acords generals i, en el seu cas, dels compromisos estructurants fixats en el Pacte per al paisatge del Priorat.</p> <p>La present adhesió a la Carta del paisatge es concreta en el/s següent/s <b>compromís/los específic/s</b> a favor de la protecció, ordenació, gestió, millora i valorització dels paisatges del Priorat.</p>	
1.	Fomentar el coneixement del patrimoni natural, cultural, etnogràfic i paisatgístic del Priorat en totes les activitats que promouen.
2.	Promoure l'educació ambiental al públic escolar del Priorat i comarques veïnes.
3.	Elaborar materials educatius i de difusió sobre els valors naturals del Parc Natural i el Priorat.
4.	Participar en estudis i treballs mediambientals, històrics i etnogràfics.

I en prova d'absoluta conformitat, signo aquesta fitxa d'adhesió compromesa el 25, de MAIG de 2012.

Signatura




S'adjunta l'acord adoptat per l'òrgan competent que autoritza la signatura d'aquesta fitxa d'adhesió compromesa que acompanya al Pacte per al paisatge del Priorat.

 <b>FITXA D'ADHESIÓ COMPROMESA</b>	
AGENT	REPRESENTANT
CELLER CAPAFONS-OSSÓ, SL	Sr./Sra. <u>Franc Xavier Capafons Ossó</u> Càrrec: <u>Viticultor i Enòleg</u>
<p>L'agent sotasignat, s'adhereix a la Carta del paisatge del Priorat, compromentent-se a assolir els objectius de qualitat paisatgística establerts en el citat document, a desenvolupar, en la mesura de les seves possibilitats, les estratègies, mesures i accions enunciades en el seu programa de gestió, a contribuir en el compliment dels acords generals i, en el seu cas, dels compromisos estructurants fixats en el Pacte per al paisatge del Priorat.</p> <p>Aquesta adhesió a la Carta del paisatge es concreta en el/s següent/s <b>compromís/os específic/s</b> a favor de la protecció, ordenació, gestió, millora i valorització dels paisatges del Priorat.</p>	
1.	Potenciar l'enoturisme, el cultiu ecològic i l'elaboració artesanal del vi com a base de l'economia de la comarca. Visites pedagògiques a petits i grans compartint el paisatge i donar-lo a conèixer.
I en prova d'absoluta conformitat, signo aquesta fitxa d'adhesió compromesa el <u>13</u> de <u>Juny</u> de 2012.	




Signatura

S'adjunta l'acord adoptat per l'òrgan competent que autoritza la signatura d'aquesta fitxa d'adhesió compromesa que acompanya al Pacte per al paisatge del Priorat.




### FITXA D'ADHESIÓ COMPROMESA

AGENT	REPRESENTANT
CELLER RIPOLL SANS	Sr./Sra.: <u>MARC RIPOLL SANS</u> Càrrec: <u>PROPIETARI</u>
<p>L'agent sotasignat, s'adhereix a la Carta del paisatge del Priorat, comproment-se a assolir els objectius de qualitat paisatgística establerts en el citat document, a desenvolupar, en la mesura de les seves possibilitats, les estratègies, mesures i accions enunciades en el seu programa de gestió, a contribuir en el compliment dels acords generals i, en el seu cas, dels compromisos estructurants fixats en el Pacte pel paisatge del Priorat.</p> <p>Aquesta adhesió a la Carta del paisatge es concreta en el/s següent/s <b>compromís/os específic/s</b> a favor de la protecció, ordenació, gestió, millora i valorització dels paisatges del Priorat.</p>	
1.	No cimentar camins privats de les nostres explotacions.
<p>I en prova d'absoluta conformitat, signo aquesta fitxa d'adhesió compromesa el ...<u>14</u> de <u>Juny</u> de 2012.</p>	

Signatura 

S'adjunta l'acord adoptat per l'òrgan competent que autoritza la signatura d'aquesta fitxa d'adhesió compromesa que acompanya al Pacte pel paisatge del Priorat.


 <b>FITXA D'ADHESIÓ COMPROMESA</b>	
AGENT	REPRESENTANT
VALL DEL RECER SCCL	Sr./Sra.: Marissa Aguinaga Soler Càrrec: Presidenta
<p>L'agent sotasignat, s'adhereix a la Carta del paisatge del Priorat, compromentent-se a assolir els objectius de qualitat paisatgística establerts en el citat document, a desenvolupar, en la mesura de les seves possibilitats, les estratègies, mesures i accions enunciades en el seu programa de gestió, a contribuir en el compliment dels acords generals i, en el seu cas, dels compromisos estructurants fixats en el Pacte pel paisatge del Priorat.</p> <p>Aquesta adhesió a la Carta del paisatge es concreta en el/s següent/s <b>compromís/os específic/s</b> a favor de la protecció, ordenació, gestió, millora i valorització dels paisatges del Priorat.</p>	
1.	Promoure i col·laborar en el programa d'educació ambiental sobre valors del paisatge i la conservació del medi natural.
2.	Promoure i col·laborar en un programa d'educació ambiental sobre valors del paisatge i la conservació del medi natural.
3.	<b>ACCIONS</b> Es realitzaran xerrades a les escoles, biblioteca i centres cívics.

I en prova d'absoluta conformitat, signo aquesta fitxa d'adhesió compromesa el 1 de juliol de 2012.



Signatura:

S'adjunta l'acord adoptat per l'òrgan competent que autoritza la signatura d'aquesta fitxa d'adhesió compromesa que acompanya al Pacte pel paisatge del Priorat.





### FITXA D'ADHESIÓ COMPROMESA

AGENT	REPRESENTANT
<i>Guilmetans per l'Ateneu</i>	Sr./Sra.: <i>Teresa Barcelo</i> Càrrec: <i>Vicepresidenta</i>


L'agent sotasignat, s'adhereix a la Carta del paisatge del Priorat, compromentent-se a assolir els objectius de qualitat paisatgística establerts en el citat document, a desenvolupar, en la mesura de les seves possibilitats, les estratègies, mesures i accions enunciades en el seu programa de gestió, a contribuir en el compliment dels acords generals i, en el seu cas, dels compromisos estructurants fixats en el Pacte pel paisatge del Priorat.


Aquesta adhesió a la Carta del paisatge es concreta en el/s següent/s **compromís/os específic/s** a favor de la protecció, ordenació, gestió, millora i valorització dels paisatges del Priorat.


1.	<i>1...../ Fer exposicions, conferències i activitats</i>
2.	<i>Id diques i culturals, per revaloritzar el medi.</i>
3.	


4.	
/.../	
<p>I en prova d'absoluta conformitat, signo aquesta fitxa d'adhesió compromesa el <i>21</i> de <i>Febrer</i> de 2012.</p>	
 Signatura	
<p>S'adjunta l'acord adoptat per l'òrgan competent que autoritza la signatura d'aquesta fitxa de d'adhesió compromesa que acompanya al Pacte pel paisatge del Priorat.</p>	

**FITXA D'ADHESIÓ COMPROMESA  
A LA CARTA DEL PAISATGE DEL PRIORAT**




AGENT	REPRESENTANT
COL·LEGI D'ARQUITECTES DE CATALUNYA DEMARCAÇIÓ DE TARRAGONA Q0875010A	JAUME FIGUEROLA FIGUEROLA ARQUITECTE REPRESENTANT
<p>L'agent sotasignat, s'adhereix a la Carta del paisatge del Priorat, comproment-se a assolir els objectius de qualitat paisatgística establerts en el citat document, a desenvolupar, en la mesura de les seves possibilitats, les estratègies, mesures i accions enunciades en el seu Programa de gestió, a contribuir en el compliment dels acords generals i, en el seu cas, dels compromisos estructurants fixats en el Pacte pel paisatge del Priorat.</p> <p>La present adhesió a la Carta del paisatge es concreta en el/s següent/s <b>compromís/os específic/s</b> a favor de la protecció, ordenació, gestió, millora i valorització dels paisatges del Priorat,</p>	
<ol style="list-style-type: none"> <li>1. Formar part de la Comissió de Seguiment del Paisatge del Priorat.</li> <li>2. Participar activament en la creació i l'atorgació del Premi "Paisatge del Priorat".</li> <li>3. Fomentar el coneixement i la difusió del Paisatge del Priorat, mitjançant exposicions, o la cessió dels espais d'exposicions i conferències dels edificis del COAC Tarragona.</li> <li>4. Difusió dels projectes i iniciatives de la Gestió de La carta del Paisatge del Priorat, mitjançant els canals de comunicació propis del COAC (pagina web, i revista AT Arquitectes).</li> <li>5. Crear un segell d'excel·lència d'integració paisatgística per aquells projectes a la Comarca en que els seus promotors ho demanin, expedint un document/placa d'excel·lència acreditatiu junt amb el final d'obra a fi de complementar les condicions per assolir el distintiu de Qualitat Paisatgística (QP). (punt 5.6 del document).</li> <li>6. Participar en l'elaboració de Directrius i Recomanacions del Paisatge.</li> <li>7. Participar en l'elaboració de la Redacció d'una Ordenança del Paisatge Tipus.</li> <li>8. De les dues comissions que es constituïran segons els punts 5.1 i 5.2 del document de Consens-Pacte pel Paisatge del Priorat, sol·licitar formar part de la Comissió de Seguiment.</li> </ol>	
<p>I en prova d'absoluta conformitat, signo la present fitxa d'adhesió compromesa el 12 de juliol de 2012</p> <p>Signatura </p> <p>S'adjunta l'acord adoptat per l'òrgan competent que autoritza la signatura de la present fitxa d'adhesió compromesa que acompanya al Pacte pel paisatge del Priorat</p>	

 <b>FITXA D'ADHESIÓ COMPROMESA</b>	
AGENT	REPRESENTANT
Col·legi d'Ambientòlegs de Catalunya (COAMB)	Sr. Joan Pons Solé Càrrec: Vocal territorial del COAMB al Camp de Tarragona i les Terres de l'Ebre
<p>L'agent sotasignat, s'adhereix a la Carta del paisatge del Priorat, compromentent-se a assolir els objectius de qualitat paisatgística establerts en el citat document, a desenvolupar, en la mesura de les seves possibilitats, les estratègies, mesures i accions enunciades en el seu Programa de gestió, a contribuir en el compliment dels acords generals i, en el seu cas, dels compromisos estructurants fixats en el Pacte pel paisatge del Priorat.</p> <p>La present adhesió a la Carta del paisatge es concreta en els següents <b>compromisos específics</b> a favor de la protecció, ordenació, gestió, millora i valorització dels paisatges del Priorat,</p>	
1.	Promoure la formació dels ambientòlegs en matèria de paisatge.
2.	Divulgar els valors del paisatge del Priorat a través d'activitats, jornades i visites organitzades des del COAMB en col·laboració amb els agents del territori.
3.	Oferir assessorament i suport en matèria de paisatge als projectes i accions vinculades a la Carta del Paisatge.

4.	Recolzar la candidatura del Priorat per la declaració de paisatge cultural agrari com a Patrimoni Mundial de la UNESCO.
<p>I en prova d'absoluta conformitat, signo la present fitxa d'adhesió compromesa el 20 de juny de 2012</p> 	
Signatura	
<p>S'adjunta l'acord adoptat per l'òrgan competent que autoritza la signatura de la present fitxa de d'adhesió compromesa que acompanya al Pacte pel paisatge del Priorat.</p>	




**FITXA D'ADHESIÓ COMPROMESA**

AGENT	REPRESENTANT
CENTRE D'ESTUDIS DEL PRIORAT	Sr./Sra.: <u>EDUARD BARCELÓ i CROSAT</u> Càrrec: <u>PRESIDENT</u>
<p>L'agent sotasignat, s'adhereix a la Carta del paisatge del Priorat, compromentent-se a assolir els objectius de qualitat paisatgística establerts en el citat document, a desenvolupar, en la mesura de les seves possibilitats, les estratègies, mesures i accions enunciades en el seu programa de gestió, a contribuir en el compliment dels acords generals i, en el seu cas, dels compromisos estructurants fixats en el Pacte pel paisatge del Priorat.</p> <p>Aquesta adhesió a la Carta del paisatge es concreta en el/s següent/s <b>compromís/os específic/s</b> a favor de la protecció, ordenació, gestió, millora i valorització dels paisatges del Priorat.</p>	
1.	El Centre d'Estudis del Priorat continuarà amb la seva col·laboració a la revista "LO VIOLI", que es posa a la disposició per temes de paisatge així com també documentació gràfica.
<p>I en prova d'absoluta conformitat, signo aquesta fitxa d'adhesió compromesa el <u>29</u> de <u>Juny</u> de 2012.</p> <div style="display: flex; justify-content: space-around; align-items: center;">    </div>	


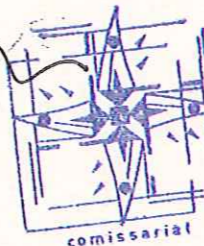
Signatura



S'adjunta l'acord adoptat per l'òrgan competent que autoritza la signatura d'aquesta fitxa d'adhesió compromesa que acompanya al Pacte pel paisatge del Priorat.

 <b>FITXA D'ADHESIÓ COMPROMESA</b>	
AGENT	REPRESENTANT
PRIORAT CENTRE D'ART	Sr./Sra.: <b>Montserrat Cortadellas Bacaria</b> Càrrec: <b>Presidenta de l'associació Comissariat</b>
<p>L'agent sotasignat, s'adhereix a la Carta del paisatge del Priorat, compromentent-se a assolir els objectius de qualitat paisatgística establerts en el citat document, a desenvolupar, en la mesura de les seves possibilitats, les estratègies, mesures i accions enunciades en el seu programa de gestió, a contribuir en el compliment dels acords generals i, en el seu cas, dels compromisos estructurants fixats en el Pacte per al paisatge del Priorat.</p> <p>Aquesta adhesió a la Carta del paisatge es concreta en el/s següent/s <b>compromís/os específic/s</b> a favor de la protecció, ordenació, gestió, millora i valorització dels paisatges del Priorat.</p>	
1.	Potenciar els aspectes intangibles del paisatge i el seu valor immaterial.
2.	Provocar la diversificació de mirades sobre el territori.
3.	Tenir en compte en els projectes artístics aspectes vinculats a la història, la ciència, la innovació i la creativitat en el paisatge.

I en prova d'absoluta conformitat, signo aquesta fitxa d'adhesió compromesa el 26 de maig de 2012.

Signatura  

S'adjunta l'acord adoptat per l'òrgan competent que autoritza la signatura d'aquesta fitxa d'adhesió compromesa que acompanya al Pacte per al paisatge del Priorat.