

# **PLA D'ACCIÓ MUNICIPAL 2015-2019**



**AJUNTAMENT DE DOSRIUS**

## CONSTRUÏM EL FUTUR, DOSRIUS 2015-2019

Dosrius és un municipi que està situat en un entorn privilegiat, en un indret d'una gran bellesa paisatgística. Els que hi vivim ens en sentim orgullosos, dels seus boscos, dels seus paratges, de les seves rieres, del seu patrimoni arquitectònic i del seu dinamisme cultural, esportiu i associatiu, gràcies a l'activitat de les entitats. Ara bé, tot i disposar d'aquest entorn privilegiat, els habitants de Dosrius, Banyamars i El Far també volem gaudir d'un poble amb uns bons serveis, amb uns bons equipaments, amb una bona qualitat de vida.

L'ajuntament és l'administració pública més propera als veïns i veïnes, a la gent del poble i, per tant, més conscient de les seves necessitats. El millor servei és el d'escoltar les necessitats i donar resposta, dins les possibilitats que tenim, procurant de satisfer millorant els equipaments i els serveis públics, treballant pel benestar de les persones, per la igualtat de condicions, perquè ningú es quedi enrere, especialment les persones que pateixen la crisi de manera més directa, perquè tothom estigui satisfet i orgullós del seu poble i dels serveis de què disposa.

Des que vàrem entrar al govern municipal i durant tot aquest període de temps hem estat treballant amb el Pla d'Actuació Municipal (PAM), que pretén ser una eina de seguiment de l'acció de govern, o sigui, el full de ruta del mandat, fruit del pacte entre els partits d'ERC, La PAC i el GIR.

Així doncs, el PAM és una guia de treball pels anys 2015-2019, amb l'objectiu de dissenyar el camí per aconseguir el progrés col·lectiu, per assolir un poble on tothom pugui viure dignament, on tothom tingui protagonisme i veu. Per això el PAM també és una eina de participació ciutadana, que s'ha estructurat en cinc eixos principals: 1) Transparència i participació, 2) desenvolupament econòmic, 3) Serveis Públics, 4) protecció de l'entorn i medi ambient i 5) desenvolupament social.

Per assolir aquests reptes cal prendre mesures, mesures que no admeten espera, per aquest motiu, l'equip de govern ja ha començat a caminar en aquest sentit, treballant amb rigor i amb austeritat per assolir tots aquests objectius, estant al costat dels veïns i les veïnes, dels comerciants i botiguers, escoltant el que volen i el que necessita el seu poble i el seu país.

Aquest Pla que teniu a les vostres mans és un compromís, es tracta d'un punt de partida que hem consensuat els tres grups que estem al govern municipal, ara bé, es tracta també d'un document viu, obert, que es pot anar millorant amb les aportacions de tothom, perquè només aconseguirem els nostres objectius treballant tots plegats, amb consens, diàleg, participació, il·lusió i exigència.

Marc Bosch de Doria  
Alcalde

## DADES DEL MUNICIPI DE DOSRIUS

El municipi Dosrius té una extensió de 40,7 quilòmetres quadrats, es troba a 42 quilòmetres de Barcelona i a 14 quilòmetres de la capital del Maresme, té una altitud mitjana de 147 metres per sobre del nivell del mar i està situat a la capçalera de la riera d'Argentona, en el límit amb el Vallès Oriental.

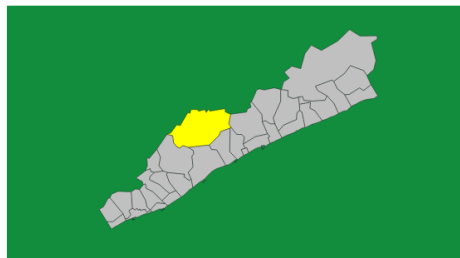
Formen part del territori les serres del Corredor y del Far, de les quals es deriven rieres que més tard configuren els dos valls juntament amb la riera de Argentona.

L'accés al municipi de Dosrius es fa des de la carretera B-501 des de l'eix Argentona-Granollers i bé per la mateixa carretera des de Llinars del Vallès o Cardedeu per la BV-5103.

Al padró de Dosrius hi figuren 5.215 habitants a finals de 2015 i, la qual cosa representa una densitat de població de 128 habitants per quilòmetre quadrat, una dada molt inferior a la mitjana del Maresme (1.102,08 habitants per quilòmetre quadrat) i a la mitjana del conjunt de Catalunya (233,8 habitants per quilòmetre quadrat).

### **Dosrius** **Maresme**

Població (2015)	5.215
Superfície (km2)	40,7
Altitud (m)	147
Longitud (°)	2,408275
Latitud (°)	41,596592



Font: IDESCAT

## ESTRUCTURA URBANA

El municipi de Dosrius està format per tres nuclis urbans (Dosrius, Canyamars i Can Massuet) separats entre ells per 4 km, a més de moltes masies i habitatges disseminats.

Hi ha notícies del poblament del municipi des de temps prehistòrics. Les fonts bibliogràfiques del arxiu històric del municipi(4) ens mostren un poble camperol, envoltat de vinyes i terres de conreu, on gairebé l'únic mitjà de vida de les i els habitants dels tres nuclis urbans era, fins fa ben pocs anys, la terra. A las cases o masies, hi solien viure fins a tres generacions juntes. Fàcilment en una casa de pagès, hi vivien 15 persones. Encara hi ha persones grans que viuen soles i es recorden de quan las cases eren plenes de gent i de garbuix per tirar endavant amb les feines del camp.

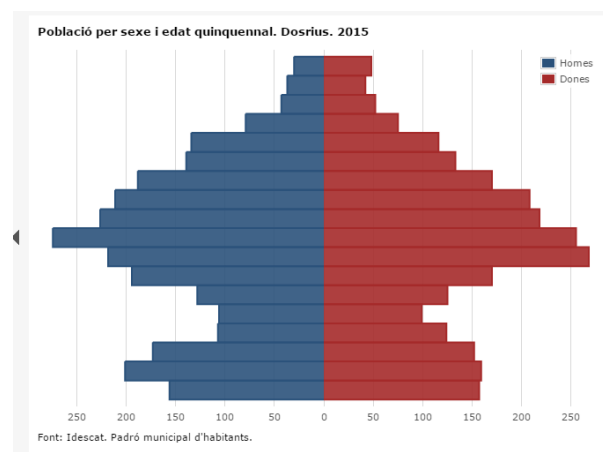
## EVOLUCIÓ DEMOGRÀFICA

La població del municipi ha anat canviant al llarg del segle XX. De 1900 a 1950 la població creix un 5.62%, de 872 persones a 921 persones. Fou doncs un augment poc significatiu i fou degut al creixement natural i a l'estancament econòmic que caracteritza l'època fins a la post guerra. De

1950 a 1975 la població disminuí un 25% (742 persones). Això fou degut a que, a l'iniciar-se una revifalla econòmica a nivell comarcal, amb el naixement de moltes indústries sobretot tèxtils, moltes famílies decidiren abandonar la vida de camp per anar-se a treballar a la fàbrica i a la ciutat.

## PIRÀMIDE POBLACIONAL

La major part de la població es concentra entre els 30 i 39 anys, és a dir, és d'edat adulta però jove. L'edat mitjana de les dones (37,1) és lleugerament superior a la dels homes (36,7). Una altra dada interessant és que les dones són majoria entre la població més jove, dels 0 als 14 anys i entre la població gran, a partir dels 65 anys fins als 85 i més, exceptuant la franja entre els 70 i els 74. Cal destacar en particular el gran nombre de dones de més de 75 anys que viuen a municipi de Dosrius, al punt de que en la franja d'edat de 85 anys i més, les dones representen més del doble que els homes. En canvi a la resta de franges d'edat la població majoritària és masculina.



Font: IDESCAT

## ACTIVITAT ECONÒMICA

Actualment, la majoria de la població treballa fora del municipi. El 46'9% de les empreses es dediquen al sector serveis i a la indústria. El terme compta a més amb dos pedreres en explotació.

L'agricultura i la ramaderia (vaques de llet) ha quedat reduïda a les masies esparses del municipi. L'activitat pateix certa regressió degut a diversos condicionants com són: l'existència d'un microclima diferent, el canvi generacional, i el preu del sòl sobre el que es generen expectatives de construcció.

D'altra banda, la bellesa del paisatge i el clima agradable, sobretot a l'estiu, han afavorit, l'augment de l'oferta de recursos turístics. És doncs un sector, turisme i lleure, amb un gran potencial per desenvolupar activitats que procurin un desenvolupament econòmic i generin llocs de treball.

## **HABITATGES**

A Dosrius hi ha un total de 2.659 habitatges, dels quals 1.662 son de primera residència, 997 de segona residència i més d'un centenar estan buits.

## **VEHICLES**

A Dosrius tenim 2.750 turismes, 643 motocicletes i 762 vehicles industrials i 123 d'altres vehicles, la qual cosa representa un índex de motorització municipal de 820 vehicles per cada 1.000 habitants.

## **RENDA FAMILIAR DISPONIBLE**

La renda bruta familiar disponible (Rbfd) mesura els ingressos de què disposen els residents d'un territori per destinar-los al consum o a l'estalvi. L'any 2012, la Rbfd (en milers d'euros) a Dosrius va ser de 16.900€ per habitant, superior a la mitjana del Maresme, que és de 16.500 €.

## **EDUCACIÓ**

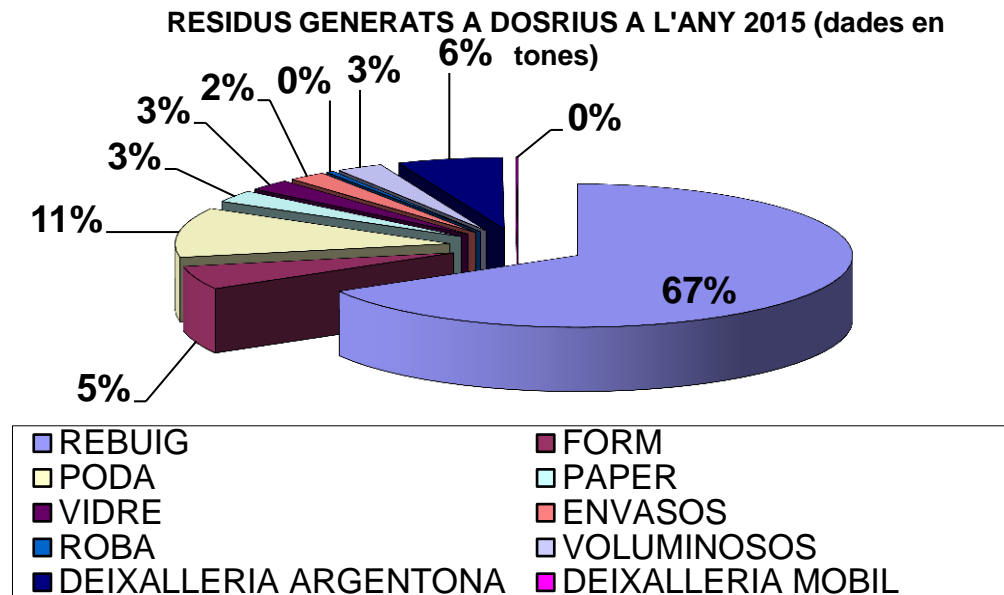
Actualment a Dosrius tenim un total de 628 alumnes, des de P3 fins a 4t d'ESO i compta amb una escola pública de primària (Castell de Dosrius) i un institut públic (IES Dosrius). L'escola bressol la caseta del bosc de Can Martorell dona servei a 49 nens i nenes entre 0 i 3 anys.

## **RESIDUS SÒLIDS URBANS**

La generació de residus per càpita (segons dades d'IDESCAT 2012) és de 1,74 tones/habitant mentre la mitjana del Maresme és de 1,46 T /hab.

Cal destacar el baix percentatge de recollida selectiva de Dosrius que es troba en el 26,1% mentre la mitjana de la comarca és del 42,5%.

La despesa global anual en la recollida i gestió dels residus a Dosrius és de **586.728,77**



## COMPETÈNCIES MUNICIPALS

Els ajuntaments tenen assignades legalment unes competències bàsiques o serveis mínims a prestar obligatòriament, segons el nombre d'habitants del municipi. Dosrius tenim legalment competències en: enllumenat públic, cementiri, recollida de residus, neteja viària, proveïment domiciliari d'aigua potable, clavegueram, accés als nuclis de població, pavimentació de les vies públiques, parc públic i biblioteca pública. Però és clar que des de l'ajuntament de Dosrius prestem molts d'altres serveis: instal·lacions esportives, serveis socials, policia local, etc. El pressupost de l'ajuntament de Dosrius per al 2016 és de 5.886.465 €, i el pressupost de L'ajuntament compta actualment amb 44 treballadors .

# EL PLA D'ACCIÓ MUNICIPAL

## VALORS

- **INNOVACIÓ:** som un nou equip de govern i encarem aquest mandat amb la il·lusió de dur a terme una nova manera de fer política i de relacionar-nos amb la ciutadania. Volem millorar i canviar el que no funciona des del rigor, la planificació i el realisme.
- **PARTICIPACIÓ:** volem que la ciutadania sigui partícip de la gestió municipal i s'hi impliqui.
- **PROXIMITAT:** posarem l'Ajuntament a l'abast de la població, tant pel que fa a nivell polític com a nivell dels treballadors.
- **COOPERACIÓ:** El treball en equip, basat en la confiança mútua entre els treballadors i l'equip de govern, ha de guiar la manera de fer les coses, potenciant la transversalitat.
- **TRANSPARÈNCIA:** volem treballar amb anticipació per a que la ciutadania disposi de totes les dades i la informació sobre allò que fa l'Ajuntament.
- **CAPACITACIÓ:** L'equip de govern, més enllà d'estar al capdavant de les diverses regidories, es prepararà de forma contínua per assolir els reptes del mandat.
- **ORGULL:** Treballarem per reivindicar les necessitats del municipi sense complexes i sense caure en el conformisme.

## MISSIÓ

Gestionar i actualitzar l'organització municipal partint d'una oferta de serveis de qualitat i amb l'ajut de tots els treballadors, per tal de canviar les coses i contribuir a la millora de la qualitat de vida de tots els agents del municipi: ciutadania (amb especial atenció als col·lectius en risc, joves i gent gran), empreses i entitats.

## VISIÓ

Esdevenir un poble on poder viure, treballar i gaudir, i que es posi com a referent de natura del Maresme i de Catalunya.

## EIXOS

1. Transparència i participació
2. Desenvolupament econòmic
3. Serveis públics
4. Protecció de l'entorn i medi ambient
5. Desenvolupament social

## OBJECTIUS ESTRATÈGICS, OBJECTIUS OPERATIUS I ACCIONS

1. Contribuir a tenir una societat més cohesionada i preparada per als reptes actuals i futurs
  - 1.1. Donar resposta a totes les situacions d'urgència social o de risc
    - 1.1.1. Creació d'una borsa d'habitatge social.
    - 1.1.2. Revisió de les ordenances fiscals per ajut a famílies en situació de risc.
    - 1.1.3. Cedir la gestió del banc d'aliments a una entitat del tercer sector.
  - 1.2. Reforçar el teixit social i col·lectiu del municipi
    - 1.2.1. Agermanar Dosrius amb altres poblacions.
    - 1.2.2. Organitzar actes en festivitats com Sant Jordi, Sant Joan i l'11 de setembre.
  - 1.3. Definir estratègies per donar resposta a les necessitats específiques dels diferents col·lectius
    - 1.3.1. Redactar un Pla educatiu específic per al municipi de Dosrius.
    - 1.3.2. Augmentar els serveis i activitats dels casals i centres cívics.
    - 1.3.3. Redactar un pla de dinamització infantil i juvenil.
    - 1.3.4. Oferir ajuts econòmics als estudiants universitaris del municipi.
    - 1.3.5. Crear un servei de mediació comunitària
  - 1.4. Millorar la seguretat al municipi
    - 1.4.1. Convocar la Junta de Seguretat.
    - 1.4.2. Instal·lar càmeres de reconeixement de matrícules a les vies d'accés al municipi.
    - 1.4.3. Realitzar un pla de seguretat del municipi en que es defineixi un model de policia de proximitat.



2. Contribuir a crear serveis, infraestructures i espais públics eficients i sostenibles
  - 2.1. Implementar una política per a la gestió eficient dels recursos i per a la reducció de la contaminació al municipi
    - 2.1.1. Implementar processos d'aprofitament i utilització de biomassa forestal com a recurs energètic alternatiu en equipaments municipals, relacionat amb un pla de neteja de zones forestals.
    - 2.1.2. Recuperar la gestió directa del subministrament d'aigua i estudiar la creació d'una empresa municipal.
    - 2.1.3. Realitzar un estudi per tal de avaluar la implantació del servei porta a porta de correus en els nuclis que encara no hi és
    - 2.1.4. Reorganitzar la recollida de brossa, potenciant la recollida selectiva.
  - 2.2. Desenvolupar polítiques per a la millora de la mobilitat i l'accessibilitat
    - 2.2.1. Realitzar un estudi del servei transport públic, incloent la possibilitat de disposar d'un mini bus de circumval·lació entre els nuclis urbans i connexió amb l'Hospital de Mataró.
    - 2.2.2. Redactar un pla de mobilitat urbana i implementar les mesures del mateix.
    - 2.2.3. Negociar amb les administracions públiques competents per a la construcció de la variant de Dosrius.
    - 2.2.4. Crear una eina per ajudar als ciutadans a compartir cotxe
  - 2.3. Garantir una oferta d'equipaments, espais públics i ordenació urbanística de qualitat al servei de la ciutadania
    - 2.3.1. Millorar el manteniment i els accessos del cementiri municipal i projecte de construcció d'un columbari.
    - 2.3.2. Redactar el Pla de manteniment preventiu de carrers, parcs i equipaments municipals
    - 2.3.3. Substituir els elements separadors del nucli de Dosrius.
    - 2.3.4. Introduir millores a l'accessibilitat en les noves intervencions a la via pública.
    - 2.3.5. Crear zones escolars segures i accessibles entorn dels centres educatius (Escola Castell de Dosrius i SES Dosrius, Escola bressol).
    - 2.3.6. Elaborar un projecte per cobrir la piscina i per construir un gimnàs a Can Batlle.
    - 2.3.7. Elaborar un projecte de rehabilitació del teatre - Centre Parroquial.
    - 2.3.8. Reelaborar el projecte de centre cultural i biblioteca.
    - 2.3.9. Cercar i habilitar espais municipals existents per a usos polivalents.
    - 2.3.10. Adequar els espais infantils a la normativa de seguretat.
    - 2.3.11. Construir un skatepark a Dosrius.
    - 2.3.12. Finalitzar el projecte del camp de futbol de Can Batlle amb grades i nous vestidors.
    - 2.3.13. Negociar amb la Generalitat de Catalunya executi la construcció de l'Institut de Dosrius i incorpori el ensenyaments post-obligatoris.
    - 2.3.14. Iniciar els treballs i estudis previs per la redacció del Pla d'Ordenació Urbanística Municipal (POUM)
    - 2.3.15. Redacció del catàleg del patrimoni cultural immoble i natural.

3. Fer de l'Ajuntament de Dosrius un administració més pròxima i accessible
  - 3.1. Desenvolupar les eines necessàries per incrementar la participació ciutadana
    - 3.1.1. Regular el consell de cultura, el consell escolar municipal, els consells de l'esport, de joventut i de la gent gran i la comissió mixta d'urbanisme.
    - 3.1.2. Instal·lar noves cartelleres on publicar informació per tal que veïns i entitats puguin comunicar les seves activitats.
    - 3.1.3. Crear una comissió de seguiment del procés de recepció de Can Canyamars.
    - 3.1.4. Obrir un procés participatiu amb la comissió de festes amb la finalitat de millorar-la
    - 3.1.5. Modificar el Reglament Orgànic Municipal (ROM) que inclogui les eines de participació ciutadana (consells, participació als plens per part de la ciutadania, etc.).
    - 3.1.6. Redacció del Pla Estratègic de Participació Ciutadana.
    - 3.1.7. Regular el voluntariat amb la creació d'un fitxer i un reglament.
  - 3.2. Modernitzar les eines i infraestructures tecnològiques tant de l'Ajuntament com del municipi
    - 3.2.1. Mantenir contactes amb operadores i administració pel desplegament de la fibra òptica al municipi i la creació d'espais WIFI públics.
    - 3.2.2. Crear un nou web municipal més complet, actualitzat, ordenat i intuïtiu.
    - 3.2.3. Incorporar nous tràmits de gestió telemàtica.
  - 3.3. Posar a l'abast de la ciutadania tota la informació que pugui ser del seu interès.
    - 3.3.1. Crear el portal de la transparència.
    - 3.3.2. Crear el portal de les entitats.
    - 3.3.3. Crear una agenda cultural.
4. Fomentar la creació d'ocupació mitjançant noves empreses, serveis i altres oportunitats econòmiques
  - 4.1. Millorar el servei d'ocupació municipal així com altres serveis per a persones que busquen feina
    - 4.1.1. Crear un servei d'assessorament per a la creació d'empreses.
    - 4.1.2. Crear un viver d'empreses, tot promovent el cooperativisme.
    - 4.1.3. Crear un programa d'orientació professional i formació post-obligatòria i desenvolupar plans ocupacionals explorant nous filons d'ocupació per al municipi.
    - 4.1.4. Actualitzar el cens d'empreses que puguin oferir feina a través de la borsa de treball.
    - 4.1.5. Crear plans de formació per a persones desocupades.
    - 4.1.6. Revisar les ordenances fiscals per afavorir la creació de noves empreses.

- 4.2. Dinamitzar el teixit comercial del municipi
  - 4.2.1. Realitzar un estudi sobre el comerç del municipi
  - 4.2.2. Creació el la Taula del Comerç.
  - 4.2.3. Creació de mesures per a la potenciació del mercat setmanal mitjançant bonificacions de la taxa, canvi d'ubicació i complementar-lo amb accions temàtiques i especialitzades.
  - 4.2.4. Regular l'ocupació comercial de la via pública (terrasses de bars, expositors exteriors...).
  
- 4.3. Crear infraestructura i oferta turístiques
  - 4.3.1. Creació d'un centre BTT.
  - 4.3.2. Elaborar un projecte d'una zona d'estacionament autocaravanes al municipi.
  - 4.3.3. Elaborar un projecte de turisme sostenible basat en les potencialitats naturals, culturals, patrimonials i de serveis existents al municipi, que permeti desenvolupar una marca turística pròpia, sostenible i de qualitat.
  - 4.3.4. Formalitzar la declaració dels principals elements com a Bé Cultural d'Interès Local (BCIL).
  - 4.3.5. Redactar els projectes d'adequació i museïtzació dels principals vestigis històrics del municipi, com per exemple el Molí de Can Terrades, el Castell de Dosrius o el Pou de Glaç de Canyamars.
  - 4.3.6. Crear la via verda Ruta de l'Aigua, tot recuperant l'antic camí Ral Dosrius – Canyamars i posant en valor els vestigis històrics.
  - 4.3.7. Posar senyalitzacions de rutes de senderisme.
  - 4.3.8. Recuperar i adequar de la Font del Sot, el Safareig de n'Homs i la Font del Malpàs.
  - 4.3.9. Crear una APP del municipi amb informació cultural i turística.