



---

# **Document Únic de Protecció Civil Municipal (DUPROCIM)**

**Riscos territorials, Risc químic, Risc  
d'inundacions, Risc en el transport de  
mercaderies perilloses, Risc per nevades, Risc  
sísmic i Risc per ventades**

**CÒPIA PÚBLICA**



## EQUIP REDACTOR

### **GPM CONSULTORS, scp**

Gemma Pellisa Mateo

Direcció tècnica



Especialistes en  
Medi Ambient  
i Protecció Civil

c/ Ull de Llebre, 13 – 1<sup>a</sup> B  
Pl. Clot de Moja – 08734 Oïèrdola  
Telf: 93 817 45 24  
[www.gpmconsultors.com](http://www.gpmconsultors.com)

## ENS DESTINATARI

### **AJUNTAMENT DE VILAFRANCA DEL PENEDÈS**





## Índex

<b>Document 1. Generalitats i Organització Municipal .....</b>	<b>1</b>
<b>1.1. Introducció, normativa i disposicions legals .....</b>	<b>2</b>
<b>1.2. Dades generals del municipi .....</b>	<b>4</b>
1.2.1. Identificació del municipi .....	4
1.2.2. Situació geogràfica .....	4
1.2.3. Dades de població .....	5
1.2.4. Infraestructures i vies de comunicació.....	6
1.2.5. Serveis bàsics.....	8
1.2.6. Climatologia.....	9
1.2.7. Orografia i hidrologia.....	10
<b>1.3. Organització municipal de protecció civil .....</b>	<b>12</b>
1.3.1. Estructura, funcions i responsabilitats .....	12
1.3.2. Centres de coordinació.....	16
<b>1.4. Programa i procediment d'implantació, simulacres, manteniment, revisió i actualització .....</b>	<b>18</b>
1.4.1. Programa de la implantació del pla.....	18
1.4.2. Manteniment del Pla .....	19
1.4.3. Programa d'exercicis i simulacres .....	19
<b>1.5. Bases per al pla de recuperació previst a l'article 31 de la Llei 4/1997.....</b>	<b>27</b>
<b>Document 2. Anàlisi del risc .....</b>	<b>29</b>
<b>2.1. Risc territorial .....</b>	<b>30</b>
<b>2.2. Riscos especials .....</b>	<b>34</b>
<b>2.3. Riscos específics .....</b>	<b>37</b>
<b>Document 3. Vulnerabilitat municipal .....</b>	<b>38</b>
<b>3.1. Àrees o sectors d'afectació .....</b>	<b>39</b>
<b>3.2. Elements vulnerables.....</b>	<b>44</b>



<b>Document 4. Procediments operatius per risc.....</b>	<b>198</b>
<b>4.1. Procediment operatiu .....</b>	<b>199</b>
4.1.1. Criteris d'activació. Nivells.....	199
4.1.2. Tasques preventives i operatives associades a cadascun dels nivells.....	200
4.1.3. Avisos: organització, sistemes i recorreguts d'avís .....	214
4.1.4. Procediments de relació i d'integració amb els plans d'àmbits superior.....	217
<b>4.2. Mesures de protecció a la població.....</b>	<b>217</b>
4.2.1. Execució de l'evacuació .....	217
4.2.2. Zones d'allunyament .....	219
4.2.3. Pautes de confinament.....	221
4.2.4. Control d'accessos .....	223
<b>4.3. Centres d'acollida. Tipologia .....</b>	<b>225</b>
<b>Document 5. Fitxes d'actuació.....</b>	<b>227</b>
<b>Document 6. Directori telefònic i catàleg de mitjans i recursos.....</b>	<b>232</b>
<b>6.1. Directori telefònic .....</b>	<b>233</b>
6.1.1. Organigrama municipal de l'emergència .....	233
6.1.2. Centres de coordinació i serveis d'emergència .....	237
6.1.3. Centres d'acollida .....	237
6.1.4. Mitjans de comunicació.....	238
6.1.5. Municipis veïns .....	239
<b>6.2. Catàleg de mitjans i recursos .....</b>	<b>239</b>
6.2.1. Mitjans i recursos de l'ajuntament.....	239
6.2.2. Vehicles municipals .....	239
6.2.3. Xarxa d'hidrants municipal .....	243
6.2.4. Associacions i grups voluntaris locals.....	252
6.2.5. Serveis bàsics.....	254
6.2.6. Serveis sanitaris i d'emergència .....	255
6.2.7. Privats.....	256
<b>Document 7. Cartografia específica (per a cada risc) .....</b>	<b>261</b>



<b>Annexes .....</b>	<b>268</b>
Annex 1. Avaluació campanyes informatives.....	269
Annex 2. Avaluació simulacres .....	270
Annex 3. Criteris d'activació dels plans de protecció civil de la Generalitat.....	272
Annex 4. Models de declaració d'activació i altres comunicats i disposicions .....	283
Declaració de l'activació del pla municipal d'actuació al CECAT .....	283
Declaració de la desactivació del pla municipal d'actuació al CECAT.....	284
Model BAN amb un ordre d'evacuació o de confinament .....	285
Model de comunicat d'avís d'evacuació o de confinament .....	285
Model BAN amb ordre de limitació i condició d'ús dels serveis pùblics i privats.....	286
Decret d'alcaldia d'autorització genèrica .....	287
Decret d'alcaldia d'autorització especial .....	287
Decret d'alcaldia de requisita / intervenció / ocupació temporal.....	288
Decret d'alcaldia de prestació de serveis extraordinaris.....	288
Annex 5. Recomanacions per als municipis en el marc del Pla d'Actuació del PROCICAT per emergències associades a malalties transmissibles emergents amb potencial alt risc.....	289
Annex 5.1. Altres recomanacions a realitzar pels Ajuntaments en cas d'emergència associades a malalties transmissibles emergents amb potencial alt risc .....	290
Annex 6. Plànol ordre entrades i sortides ambulància .....	292
Annex 7. Protocol d'acollida en cas d'onada de fred de les persones transeüntes i rodamóns .....	293
Annex 8. Gestió de voluntaris ocasionals.....	294
Annex 9. Consells d'autoprotecció bàsics .....	295
Annex. Procediments d'actuació d'urgència en cas de gelada / nevada.....	305



**DOCUMENT 1**

***GENERALITATS I ORGANITZACIÓ  
MUNICIPAL***



## 1.1. Introducció, normativa i disposicions legals

El Document Únic de Protecció Civil Municipal és el document que estableix el marc orgànic i funcional previst per a un municipi, amb l'objecte de prevenir i controlar els riscos sobre les persones i els béns i donar resposta adequada a les possibles situacions d'emergència del municipi, sota responsabilitat del titular del pla i garantint la integració d'aquestes actuacions amb el sistema autonòmic de protecció civil.

L'abast espacial del Pla és el municipi de *Vilafranca del Penedès*, aquesta és una població afectada pel risc d'emergència per transport de viatges per ferrocarril, risc d'inundacions, risc químic en el transport, risc per nevades i risc per ventades, i d'acord amb la Llei 4/1997 de protecció civil de Catalunya, l'Ajuntament resta obligat a elaborar i implantar el Pla de protecció civil municipal, del qual aquest document n'és la base. Pel que fa al risc químic i risc sísmic, el municipi no està obligat sinó recomanat a elaborar i implantar el Pla de protecció civil municipal segons la Llei citada anteriorment.

Segons el Decret 155/2014 Decret 155/2014, de 25 de novembre, pel qual s'aprova el contingut mínim per a l'elaboració i homologació dels plans de protecció civil municipal i s'estableix el procediment per a la seva tramitació conjunta, el Pla té un període de validesa de 4 anys des de la seva data d'homologació, pel que el DUPROCIM ha de ser revisat cada 4 anys. Així mateix, s'ha de revisar sempre que hi hagi modificacions importants.

D'altra banda, el Document Únic de Protecció Civil Municipal, s'ha realitzat, a banda del Decret 155/2014, de 25 de novembre, pel qual s'aprova el contingut mínim per a l'elaboració i homologació dels plans de protecció civil municipal i s'estableix el procediment per a la seva tramitació conjunta, d'acord amb les disposicions legals, Plans d'emergència i normativa que es descriu a continuació:

A nivell municipal:

- Pla Bàsic d'Emergència Municipal (homologat 2013).
- Pla d'Actuació Municipal per risc de nevades (homologat 2014).
- Pla d'Actuació Municipal per Inundacions (homologat 2014).
- Pla d'Actuació Municipal per risc de transport de mercaderies perilloses per carretera i ferrocarril (homologat 2014).
- Pla d'Autoprotecció de la Fira del Gall de Vilafranca del Penedès (homologat 2017).
- Pla d'Autoprotecció Mitja Marató Espirall (homologat 2017).
- Pla d'Autoprotecció Festa Major de Vilafranca del Penedès (homologat 2019).
- Pla d'Autoprotecció de les Fires de Maig de Vilafranca del Penedès (homologat 2018).
- Pla d'Autoprotecció Cursa 10K (homologat 2019).
- Pla d'Autoprotecció Pavelló Firal de Vilafranca del Penedès (homologat 2020).



A nivell comarcal:

- Pla d'Assistència i Suport en matèria de Protecció Civil de l'Alt Penedès (homologat 2009). L'Ajuntament de Vilafranca del Penedès i el Consell Comarcal del Alt Penedès signen el conveni de col·laboració per a la implantació i l'execució del Pla d'Assistència i suport en matèria de protecció civil de la comarca de l'Alt Penedès, dia 2 de juliol de 2010.

A nivell autonòmic:

- Decret 161/1995, de 16 de maig, pel qual s'aprova el Pla de protecció civil de Catalunya (PROCICAT).
- ACORD GOV/40/2020, de 3 de març, pel qual es revisa el Pla d'actuació del PROCICAT per pandèmies, que passa a denominar-se Pla d'actuació del PROCICAT per emergències associades a malalties transmissibles emergents amb potencial alt risc.
- Acord GOV/165/2014, de 9 de desembre, pel qual s'aprova el Pla especial per a emergències radiològiques de Catalunya (RADCAT).
- Acord GOV/141/2014, de 21 d'octubre, pel qual s'aprova la revisió del Pla especial d'emergències per incendis forestals de Catalunya (INFOCAT).
- Acord GOV/14/2015, de 10 de febrer, pel qual s'aprova la revisió del Pla especial d'emergències per inundacions de Catalunya (INUNCAT).
- Acord GOV/138/2014, de 14 d'octubre, pel qual s'aprova la revisió del Pla especial d'emergències sísmiques a Catalunya (SISMICAT).
- Acord GOV/29/2015, de 3 de març, pel qual s'aprova la revisió del Pla especial d'emergència exterior del sector químic de Catalunya (PLASEQCAT).
- ACORD GOV/117/2017, d'1 d'agost, pel qual s'aprova la revisió del Pla especial d'emergències per accidents en el transport de mercaderies perilloses per carretera i ferrocarril a Catalunya. (TRANSCAT).
- Acord GOV/126/2014, de 23 de setembre, pel qual s'aprova la revisió del Pla especial d'emergències per nevades a Catalunya (NEUCAT).
- Acord GOV/139/2014, de 14 d'octubre, pel qual s'aprova la revisió del Pla especial d'emergències per allaus a Catalunya (ALLAUCAT).
- Acord GOV/128/2010, de 13 de juliol, pel qual s'aprova el Pla especial per a emergències aeronàutiques a Catalunya (AEROCAT).
- Acord GOV/15/2015, de 10 de febrer, pel qual s'aprova la revisió del Pla especial d'emergències per contaminació de les aigües marines de Catalunya (CAMCAT).
- ACORD GOV/115/2017, d'1 d'agost, pel qual s'aprova el Pla especial d'emergències per risc de vent a Catalunya (VENTCAT).



Al municipi de Vilafranca existeixen les següents associacions en matèria de protecció civil:

- Associació de Voluntaris de Protecció Civil de Vilafranca del Penedès (Conveni amb l'Ajuntament de Vilafranca i el Penedès des de 20/05/2015).
- Agrupació ciutadana de vigilància d'Incendis Forestals del Penedès, GEIF (conveni amb l'Ajuntament de Vilafranca del Penedès des de 08/04/2013).

## 1.2. Dades generals del municipi

### 1.2.1. IDENTIFICACIÓ DEL MUNICIPI

<b>Nom municipi</b>	Vilafranca del Penedès
<b>Comarca</b>	Alt Penedès
<b>Província</b>	Barcelona

<b>Barris</b>	<b>Superfície (km<sup>2</sup>)</b>	<b>Població 2019 (habitants)</b>	<b>Percentatge de població</b>	<b>Densitat població (habitants/Km<sup>2</sup>)</b>
Barceloneta	0,33	3.617	9,02%	10.960,61
Centre Vila	0,32	3.731	9,30%	11.659,38
Les Clotes	0,18	4.053	10,11%	22.516,67
L'Espirall	0,44	7.313	18,24%	16.620,45
Molí d'en Rovira	0,43	1.941	4,84%	4.513,95
Poble nou	0,45	8.284	20,66%	18.408,89
Sant Julià	0,54	6.568	16,38%	12.162,96
La Girada	0,43	4.262	10,63%	9.911,63
Disseminat	14,78	332	0,83%	22,46
Polígons industrials	1,95	---	---	---
<b>Totals</b>	<b>19,65</b>	<b>40.101</b>	<b>100%</b>	<b>2.040,76</b>

(Font. Ajuntament de Vilafranca del Penedès)

### 1.2.2. SITUACIÓ GEOGRÀFICA

El municipi de Vilafranca del Penedès es troba situat a la comarca de l'Alt Penedès, al centre de la depressió del Penedès, en un terreny pla amb alguns turons que s'eleva un centenar de metres sobre la resta de la plana: el Puig de Sant Jaume (296 m), el Puig de Sant Pau (302 m).

Vilafranca del Penedès limita amb el municipis següents:



	Telèfon ajuntament	Telèfon policia local	Ubicació
La Granada	93 897 40 25	-----1	Nord - Est
Les Cabanyes	938 921 048	-----	Nord
Pacs del Penedès	93 817 14 85	-----	Nord - Oest
Sant Martí Sarroca	93 899 11 11	-----	Sud - Oest
Santa Margarida i els Monjos	93 898 02 11	93 893 00 31	Sud - Oest
Sant Cugat Sesgarrigues	938 970 103	-----	Est
Olèrdola	93 890 35 02	-----	Sud - Est

Superfície total	19,65 Km <sup>2</sup>
Superfície urbana	8,28 Km <sup>2</sup>
Superfície forestal	0,19 Km <sup>2</sup>
Superfície agrícola	11,18 Km <sup>2</sup> (any 2009)

(Font. IDESCAT)

### 1.2.3. DADES DE POBLACIÓ

DADES DE POBLACIÓ	
Habitants censats any 2012	39.516 habitants
Habitants censats any 2013	38.240 habitants
Habitants censats any 2014	39.568 habitants
Habitants censats any 2015	39.531 habitants
Habitants censats any 2016	39.727 habitants
Habitants censats any 2017	39.779 habitants
Habitants censats any 2018	40.479 habitants
Habitants censats any 2019	40.101 habitants
Increment de població (absolut)	585 habitants
Increment de població (%)	1,48 %
Població turística mitjana	No hi ha un increment significatiu

(Font. Ajuntament de Vilafranca del Penedès. Indicadors 2015, IDESCAT i elaboració pròpia)

<sup>1</sup> El municipi en qüestió no disposa de servei de policia local.



#### 1.2.4. INFRAESTRUCTURES I VIES DE COMUNICACIÓ

INFRAESTRUCTURES I VIES DE COMUNICACIÓ			
Carretera / Autopista	Titularitat	Punts quilomètrics (origen - destí)	Ponts i Túnel
Autopista AP-7 (Autopista del Mediterrani)	Xarxa de l'Estat	Km 191.5 -200	Pont sobre carretera Cadis / Barcelona N-340 i N-340a Passa per sota de la carretera C-15 i posteriorment de la BV-2119. Passa per sobre del Tren d'Alta Velocitat i la Línia de Ferrocarrils Rodalies C-4. Passa per sobre de la Riera de Sta. Digna/Vilafranca.
Carretera N-340 de Cadis a Barcelona.	Xarxa de l'Estat	Km 1208 - 1214	Passa per sota el tren d'Alta Velocitat i la Línia de Ferrocarrils Rodalies C-4. Passa per sota la BV-2119. Passa per sota l'AP-7. Passa per sobre de la riera de Llitrà
N-340 a	Xarxa de l'Estat	Km 1208,5 - 1213	Passa per sota de l'AP7
C-15	Xarxa de la Generalitat	Km 13 - 17,5	Passa per sobre de la N-340 Passa per sobre de l'AP7 Passa per sota el tren d'Alta Velocitat i la Línia de Ferrocarrils Rodalies C-4.
C-15z	Xarxa de la Generalitat	Km 13/ 14 – 17 / 19.5	Passa per sobre de la N-340 Passa per sobre de l'AP7 Passa per sobre riera de l'Adoberia i la rasa de Porroig.
C-243a	Xarxa de la Generalitat	Km 8.5 / 33.5 - 10.5 / 36	Passa per sobre de la riera de la Adoberia
Carretera de Vilafranca del Penedès a La Múnia B-212	Xarxa de la Generalitat	Km 0 - 2.3	Passa per sobre de la riera de Llitrà
Carretera de Vilafranca del Penedès a Sant Martí Sarroca BP-2121	Diputació de Barcelona	Km 0 - 2	---
Carretera de Vilafranca del Penedès a les Cabanyes BV-2127	Diputació de Barcelona	Km 0 - 2.4	---
Carretera de Moja a Vilafranca del Penedès BV-2119	Diputació de Barcelona	Km 0 - 2	---



INFRAESTRUCTURES I VIES DE COMUNICACIÓ				
Nom camí	Primari <sub>2</sub> (>5 m)	Secundari (entre 3 i 5 m)	Terciari (entre <3 m)	Asfaltat (Si / No)
Camí de la Bleda a Vilafranca			X	No
Camí Fariner de la Bleda			X	No
Camí Vell de Sant Martí Sarroca			X	No
Camí de la Malanit		X		Sí (Tram fins Mas Tinell)
Camí de St. Pau		X		No
Camí Ral		X		No
Camí de la Torreta dels Bous als Pujols			X	No
Camí de l'Om del Peret			X	No
Camí de l'Hostal Nou			X	No
Camí de Melió		X		Sí (a partir de Cal Rosellet fins camí de Rossend Montané)
Camí de la Serreta			X	No
Camí de la Pedrera			X	No
Camí de la Girada			X	No
Camí de Morató			X	No
Camí de Cal Sabeta			X	No

<sup>2</sup> Segons el Pla INFOCAT:

Camins primaris: camins que tenen una amplada mínima de 5 m i que permeten el pas creuat de vehicles de tipus bomba rural pesada (BRP).

Camins secundaris: camins i pistes forestals entre 3 i 5 m d'amplada amb sobre-amples disposats cada 100-150 m que permeten el pas creuat de vehicles de tipus bomba rural pesada (BRP).

Camins terciaris: camins i pistes forestals que no permeten el pas creuat de camions tipus BRP i que tampoc no disposen de sobre-amples cada 100-150 metres.



INFRAESTRUCTURES I VIES DE COMUNICACIÓ			
Línia de ferrocarril	Característiques	Estacions	Ponts i túnels (punt quilomètric)
Ferrocarril Rodalies C-4 Martorell – St. Vicenç	Dependència: RENFE Estacions/Abaixadors: Estació de Vilafranca del Penedès	Una única estació (C/Plaça de l'Estació)	De l'Avinguda de la Pelegrina a la Carretera de Vilafranca del Penedès a Moja (aproximadament) conflueixen pel nucli de forma soterrada.
Tren d'Alta Velocitat	Dependència: AVE - RENFE		
Estació aeronàutica		Dades de contacte	Característiques
Heliport hospitalari de l'Hospital de Vilafranca del Penedès		93 818 04 40	Situació: Carrer Espirall, s/n
Port marítim		Dades de contacte	Característiques
---		---	---
Mètode de transport		Dades de contacte	Característiques
---		---	---

#### 1.2.5. SERVEIS BÀSICS

Línia de gasificació	Companyia	Característiques del transport
Xarxa de subministrament de Gas Natural	GAS NATURAL (oficines a Manresa)	---
Estació de regulació i mesurament Carretera de Vilafranca a les Cabanyes km 1.5 aprox.)	Enagás	---
Gasoducte Barcelona – Bilbao - València	Enagás	---
Oleoducte Tarragona – Barcelona - Girona	Companyia CLH	---
Etilenoducte Tarragona - Martorell	Repsol Petróleo SA	---

Línia elèctrica	Tensió	Companyia	Afecta la massa forestal?
Subestació elèctrica	Tipus mixta blindada de 220/25 kV	FECSA-ENDESA	No

Xarxa d'aigua potable	Companyia
Servei de gestió municipal	Empresa Municipal d'Aigües de Vilafranca, S.A.

La població s'abasteix de diversos pous (situats majoritàriament a St. Martí de Sarroca) i de la connexió a Aigües del Ter-Llobregat. Els dipòsits principals es troben a la muntanya de Sant Pau, on s'hi fa la potabilització de les aigües.



Xarxa de clavegueram	Companyia	Tractament i desguàs
Clavegueram municipal	Empresa Municipal d'Aigües de Vilafranca, SA.	EDAR de Vilafranca del Penedès

Torre de telecomunicacions	Companyia	Coordenades UTM	Característiques
Torre de Telecomunicacions de la Muntanya de Sant Pau	Propietat del Ajuntament de Vilafranca del Penedès	X: 389197 Y:4579197	A la muntanya de Sant Pau hi ha la torre de comunicacions de diverses xarxes públiques de transmissions. A més hi ha les instal·lacions d'una xarxa de telefonia privada.

### 1.2.6. CLIMATOLOGIA

El clima de l'Alt Penedès és Mediterrani de tipus Litoral Sud a bona part de la comarca, tot i que a les serres del nord és de tipus Prelitoral Sud i Central. La precipitació mitjana anual volta els 550 mm a bona part de la comarca, assolint-se valors de fins a 650 mm a l'àrea de l'Ordal i la serra d'Ancosa. El màxim sol donar-se a la tardor i el mínim a l'estiu. Tèrmicament els hiverns són moderats, amb mitjanes de 6 °C a 8 °C, i els estius calorosos, amb mitjanes de 23°C a 24 °C, comportant una amplitud tèrmica anual alta. No hi glaça de maig a octubre.

PRECIPITACIONS												
VALORS NORMALS MITJOS DE PRECIPITACIONS DARRERS ANYS (2010-2019)												
MES	GEN	FEB	MARÇ	ABR	MAIG	JUNY	JUL	AGO	SET	OCT	NOV	DES
L/M <sup>2</sup>	29,23	37,03	54,67	54,07	51,62	28,11	24,52	30,90	42,21	77,83	77,19	18,82
PRECIPITACIONS ANUALS				526,30 L/m <sup>2</sup>								
MESOS MÉS PLUJOSOS				Els mesos de tardor i primavera								
MESOS MÉS SECS				Desembre, Gener i Febrer								

(Font. Dades de l'Estació Meteorològica Automàtica de La Granada, de les Taules de Dades de la Xarxa d'Estacions Meteorològiques Automàtiques del Servei Meteorològic de Catalunya)

TEMPERATURA												
VALORS MITJOS TEMPERATURA MITJANA MENSUAL DARRERS ANYS (2010-2019)												
MES	GEN	FEB	MARÇ	ABR	MAIG	JUNY	JUL	AGO	SET	OCT	NOV	DES
T °C	7,44	7,84	10,64	13,44	16,45	20,83	23,67	23,41	20,14	16,42	11,17	7,94
MESOS MÉS CÀLIDS				Juliol i Agost								
MESOS MÉS FREDS				Gener i Febrer								

(Font. Dades de l'Estació Meteorològica Automàtica de La Granada, de les Taules de Dades de la Xarxa d'Estacions Meteorològiques Automàtiques del Servei Meteorològic de Catalunya)

<b>Vents dominants</b>	Velocitat mitjana 1.8 m/s en direcció NE
------------------------	--

(Font. Anuari de dades meteorològiques Servei Meteorològic de Catalunya – La Granada)



	Localització	Característiques	Enllaç Web
Estació	La Granada	240m	Estació automàtica, en funcionament des del 25 de desembre de 1999

### 1.2.7. OROGRAFIA I HIDROLOGIA

El municipi es troba situat dins l'àrea de la conca fluvial del riu Foix i és travessat per un dels seus afluents principals: la riera de Llitrà. El riu Foix passa a uns 200m de l'extrem oest del terme municipal, pel terme de Sant Martí de Sarroca, i a uns 3,5 km del centre de la ciutat.

El riu Foix té uns 48,7 km de longitud i una conca de 312 km<sup>2</sup>, és un riu típic del vessant mediterrani. Neix a la serralada prelitoral a les Gorges del Foix, prop de la Llacuna, travessa la depressió del Penedès i trenca la serralada litoral obrint-se al mar per la plana de Cubelles. Els afluents més importants són: la riera de Pontons, la riera de Marmellar i la riera de Vilobí o de Llitrà. Abans de travessar la serralada litoral i després d'unir-se a la riera de Marmellar hi ha l'embassament del riu Foix, construït l'any 1928.

OROGRAFIA I HIDROLOGIA	
Altitud màxima	860 msnm (banda oest, Serra del Vent)
Altitud màxima amb població / infraestructures	280 msnm
Altitud mínima	455 msnm (banda nord, llera de la Riera Major)
Altitud mínima amb població / infraestructures	180 msnm
Altitud del nucli urbà	223 msnm
Rius	-----
Rieres	Riera de Llitrà Riera de l'Adoberia / Riera del Melió / Riera del Molí d'en Rovira / Riera de Santa Digna / Riera de Vilafranca Riera de Santa Maria dels Horts Riera de les Comes
Torrents a destacar	Rasa dels Vinots Rasa de Porroig Rasa de Sagols Torrent de Sant Cugat Torrent de la Torreta Rec de l'Andraix Rasa de la Tria
Canals	-----
Llacs	-----
Embassaments	-----
Passos soterranis	-----
Ponts	*



<b>*PONTS</b>	
<b>Pont de Vilafranca del Penedès</b>	Riera de Llitrà al seu pas per la B-212 a Vilafranca del Penedès.
<b>Pont N-340</b>	Riera de Llitrà aigües amunt de la N-340 a Vilafranca del Penedès.
<b>Pont de Cal Salines</b>	Riera de Llitrà aigües amunt de la N-340 a Vilafranca del Penedès.

<b>CARACTERÍSTIQUES RIUS, RIERES I TORRENTS</b>	
<b>Riera de Llitrà:</b>	Forma part de la conca del riu Foix, neix al terme municipal de Font-Rubí i desemboca al riu Foix dins el terme de Sta. Margarida i els Monjos. A la part baixa de la riera, a la confluència amb el riu Foix, hi desguassen les aigües residuals de l'EDAR de Vilafranca. La qualitat ecològica de la riera és més aviat baixa. Els ponts més importants que creuen la riera són: el de la ctra. B-212 de Sant Jaume dels Domenys, el de ctra. N-340 i el de l'autopista A-7.
<b>Riera de l'Adoberia</b>	Forma part de la conca de la riera de Canyelles i circula per la part de llevant del terme entre els camps de conreu. Aigües amunt del nucli de Vilafranca pren els noms de Rec de l'Andraix i torrent de la Torreta i aigües avall els de riera d'en Melió, del molí d'en Rovira i de Santa Digna. A partir de Vilafranca i fins a la seva desembocadura a la riera de Canyelles pren el nom de riera de Vilafranca. Els afluents més importants a l'alçada de Vilafranca són: la Rasa del Porroig i la riera de les Comes (desguassa a la Rasa del Porroig) Els ponts més importants que creuen la riera són: el de la ctra. C-15 (direcció Igualada), el de la ctra. C-243 de Sant Sadurní, el de l'Av. Barcelona (el Pont Nou), el de la variant N-340, el de la ctra. C-15 (direcció Vilanova i la Geltrú), el de l'autopista A-7 i el del camí de la deixalleria
<b>Rasa de Sagols / Torrent de Sant Cugat / Riera de Santa Maria dels Horts</b>	A llevant, fa de terme entre Vilafranca i Sant Cugat Sesgarrigues. Desguassa a la riera de l'Adoberia
<b>Rasa dels Vinots</b>	Neix al paratge de les Clotes, circula per la part nord del terme entre els camps de conreu i la zona esportiva i firal, i desguassa a la riera de Llitrà.



### 1.3. Organització municipal de protecció civil

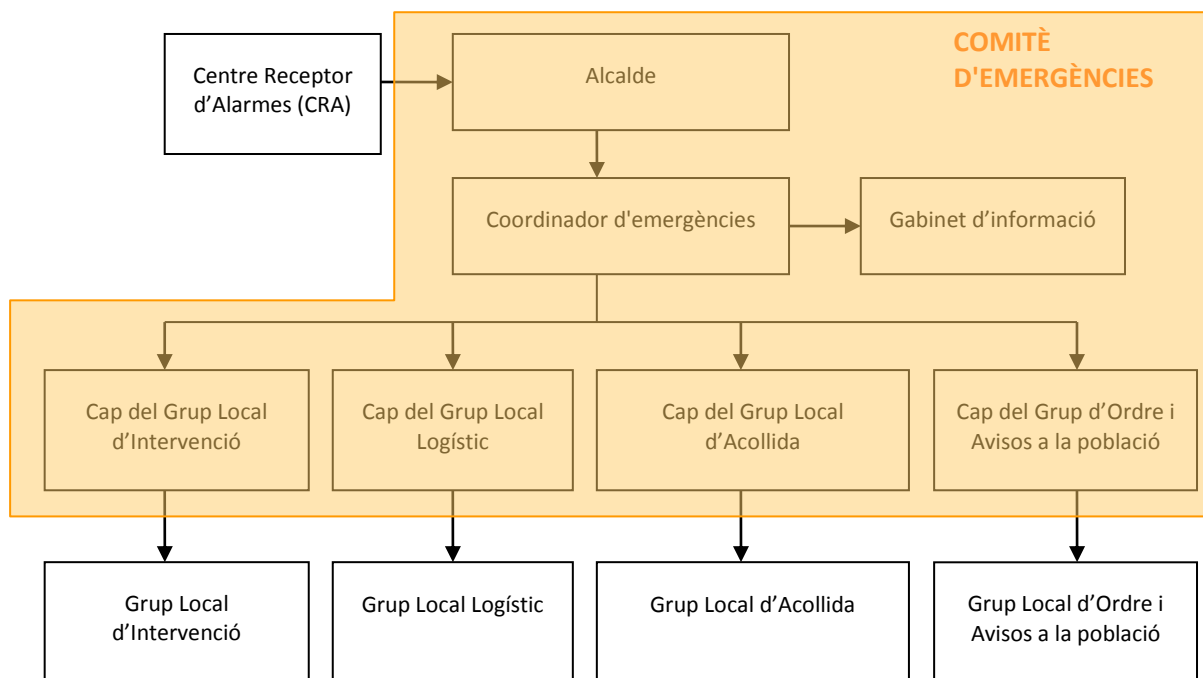
#### 1.3.1. ESTRUCTURA, FUNCIONS I RESPONSABILITATS

L'organització municipal de protecció civil és el conjunt de persones encarregades de dur a terme la protecció civil del municipi, amb l'objectiu de fer front a les emergències que puguin sorgir dins del municipi per tal de salvar vides, protegir béns i el medi ambient.

L'estructura de l'organització municipal de protecció civil té com a punt més elevat de responsabilitat a l'alcalde, que és l'autoritat de protecció civil d'àmbit municipal i, com a base de l'organització, es troben les diferents comissions i comitès encarregats de dur a terme les accions per tal d'aplicar correctament el Pla de Protecció Civil Municipal.

En aquest apartat es tracta, doncs, de donar a conèixer les diferents figures dins de l'organització municipal de protecció civil tot explicant les seves funcions i responsabilitats.

L'organigrama municipal en emergències segueix el següent patró:



En resum, es realitza una explicació de les funcions i responsabilitats del municipi i de les figures següents:

#### Centre Receptor d'Alarmes (CRA)

És el centre on es reben i des d'on es notifiquen els avisos d'emergència.



## COMITÈ D'EMERGÈNCIES

- o Alcalde
- o Consell Assessor
- o Gabinet d'informació municipal

Aquests òrgans es defineixen de la manera següent:

### Alcalde

L'alcalde del municipi és l'autoritat de protecció civil d'àmbit municipal, i per tant el director del Pla municipal de protecció civil o responsable municipal de l'emergència. Pot delegar les funcions de direcció del Pla al/a la tinent/a d'alcalde (o a altres regidors/es, si en manquen).

L'alcalde és el responsable màxim de l'elaboració, la implantació i l'execució del Pla de protecció civil municipal.

### Consell Assessor

El Consell Assessor té per funcions:

- Assessorar el director del pla, l'alcalde.
- Analitzar i valorar la situació, aportant-hi tota la informació i trametent les instruccions de l'alcalde als seus respectius col·laboradors.
- Altres funcions específiques per a cada risc concret.

El Consell Assessor es compon de:

- El / La cap del Grup Local d'Ordre i Avisos a la Població.
- El / La cap del Grup Local d'Accollida.
- El / La cap del Grup Local Logístic.
- El / La cap del Grup Local d'Intervenció.
- El / La coordinador municipal de l'emergència.
- Altres en funció del risc a criteri del director del Pla, en general tots els regidors i/o tècnics implicats en la resolució de l'emergència.

### Coordinador municipal de l'emergència

És la figura que fa de vincle entre l'alcalde i els diferents grups d'emergència, essent el màxim responsable del Consell Assessor. És el responsable de comunicar-se amb els diferents grups d'emergència municipal i de controlar que tot es fa segons el previst, a més de suplir a l'alcalde en cas que fos necessari, amb una disponibilitat de 24 hores al dia.

Les seves funcions són:

- Coordinar l'emergència.
- Comunicar amb tots els grups d'emergència municipal.



- Rebre comunicacions del CRA.
- Assessorar l'alcalde.
- Controlar la situació i evolució de l'emergència i supervisar les accions dels diferents grups d'emergència.

#### Gabinet d'Informació Municipal

El Gabinet d'Informació Municipal és l'òrgan responsable de donar la informació en el moment de l'emergència.

Les seves funcions són:

- Aplegar informació sobre l'emergència
- Transmetre (o difondre) la informació generada dins el Comitè d'Emergències a la població en general i a les persones directament o indirectament afectades.

#### Grup Local d'Ordre i Avisos a la Població

Les funcions d'avisos són:

- Avisar a la població afectada que estigui en les zones de risc de l'emergència i especialment als elements vulnerables.
- Transmetre la informació de les mesures a adoptar per part de la població.

Les funcions d'ordre són:

- Coordinar i executar les tasques d'allunyament, evacuació o confinament de la població i dels elements vulnerables.
- Garantir la seguretat ciutadana a la zona de risc.
- Controlar els accessos a la zona de risc.
- Realitzar la vigilància viària a la zona d'emergència, efectuant el control del trànsit d'accés dels components dels grups d'emergència.
- Guiar els actuants cap al Centre de Comandament Avançat (CCA) i a l'Àrea sanitària.

#### Grup Local Logístic

Les seves funcions són:

- Proporcionar i gestionar els serveis bàsics municipals.
- Preparar els centres d'acollida i gestionar-los per tal que es pugui acollir a la població.
- Subministrar tots els materials o combustibles que es necessitin.



### Grup Local d'Acollida

Les seves funcions són:

- Donar allotjament, proveïment d'aliments, control i serveis socials a les persones afectades.
- Rebre el voluntariat.

### Grup Local d'Intervenció

Aquest grup es conforma per al risc d'incendi forestal, el municipi de Vilafranca del Penedès NO està afectat per aquest risc, per tant, aquest grup es conforme com a grup d'actuació en cas d'emergència en l'organigrama municipal en emergències però, s'adapten les seves funcions.

Les seves funcions són:

- Assessorar tècnicament als diferents cossos d'emergència sobre l'actuació en front de l'emergència.
- Donar recolzament a les tasques necessàries per a prevenir i controlar les emergències.
- Informar el coordinador del Centre de Comandament Avançat (CCA) i atendre les seves instruccions.

**En cap cas, en aquest grup es poden incloure operatius que, a causa del risc, no estiguin preparats per a realitzar les funcions descrites per aquest grup.**

### Representant municipal al CECAT

És el responsable de traslladar-se al CECAT, en cas que aquest ho requereixi, per tal de donar informació a Protecció Civil, d'una forma directa i conjunta, de tot el que pugui ser necessari per a la resolució de l'emergència.

ORGANITZACIÓ MUNICIPAL DE PROTECCIÓ CIVIL		
CÀRREC OPERATIU	CÀRREC HABITUAL	NÚMERO DE FITXA D'ACTUACIÓ
Centre Receptor d'Alarmes	Policia local	1
Responsable municipal de l'emergència	Alcalde	2
	<i>Substitut/a:</i> Segon Tinent d'Alcalde de Serveis Centrals i hisenda.	
Coordinador municipal de l'emergència	Regidor de Governació, Joventut i Protecció Civil	3
	<i>Substitut/a:</i> Cap de Protecció Civil	



<b>ORGANITZACIÓ MUNICIPAL DE PROTECCIÓ CIVIL</b>		
<b>CÀRREC OPERATIU</b>	<b>CÀRREC HABITUAL</b>	<b>NÚMERO DE FITXA D'ACTUACIÓ</b>
<b>Cap del Grup Local d'Ordre i Avisos a la població</b>	Quart Tinent d'Alcalde de Desenvolupament Econòmic i Projecció exterior. Regidor de Seguretat Ciutadana.	4
	<i>Substitut/a:</i> Inspector en cap de la Policia Local	
<b>Cap del Grup Local Logístic</b>	Sisè Tinent d'Alcalde. Regidor de Cultura i Vies Públiques.	5
	<i>Substitut/a:</i> Cap de Serveis Varis	
<b>Cap del Grup Local d'Acollida</b>	Quart Tinent d'Alcalde de Serveis a les Persones i Promoció Social. Regidor de Benestar Social	6
	<i>Substitut/a:</i> Cap de Serveis Social	
<b>Cap del Grup local d'intervenció</b>	Segon Tinent d'Alcalde de Serveis Centrals i hisenda. Regidor de Serveis Centrals i Hisenda	7
	<i>Substitut/a:</i> Cap de Protecció Civil	
<b>Cap del Gabinet d'informació</b>	Cap de Comunicació.	8
	<i>Substitut/a:</i> Cap de Premsa	
<b>Representant municipal al CECAT</b>	Segon Tinent d'Alcalde de Serveis Centrals i hisenda.	9
	<i>Substitut/a:</i> Cap de Protecció Civil	

### 1.3.2. CENTRES DE COORDINACIÓ

#### 1.3.2.1. Centre de recepció d'alarmes (CRA)

<b>Lloc</b>	Policia Local
<b>Adreça</b>	C/ Pati del Gall, 16
<b>Telèfon</b>	93 892 38 38
<b>Correu electrònic</b>	policialocal@vilafranca.org
<b>Altres comunicacions</b>	Telèfons mòbils Vehicles Xarxa de transmissions pròpia SMS per a sords: 679 436 200 Fax per a sords: 900 500 112 Xarxa RESCAT
<b>Protocols, fitxes d'actuació, etc.</b>	Fitxa d'actuació número 1



**El CRA és un centre que ha d'estar operatiu 24 hores al dia, 365 dies a l'any. En cas que no sigui possible, aquestes funcions seran dutes a terme per l'alcalde o persona en qui delegui.**

#### **Funcions**

- Notificar qualsevol alarma al **112** i al **CECAT**.
- Rebre la notificació de l'alarma i trametre-la.
- Valorar, segons el protocols establerts, la importància de l'alarma.
- Posar en marxa el avisos d'activació del Pla de protecció civil municipal.
- Informar-se, en els primers moments, de la marxa de l'emergència.
- Establir contacte amb el coordinador municipal de l'emergència o l'alcalde.

#### **1.3.2.2. Centre de Coordinació Operativa Local (CECOPAL)**

<b>Lloc</b>	Lloc A: Policia Local
	Lloc B: Ajuntament de Vilafranca del Penedès
<b>Adreça</b>	Lloc A: C/ Pati del Gall, 16
	Lloc B: C/ de la Cort, 14
<b>Telèfon</b>	Lloc A: 93 892 38 38
	Lloc B: 93 892 03 58
<b>Correu electrònic</b>	Lloc A: policiallocal@vilafranca.org
	Lloc B: comunicacio@vilafranca.org
<b>Recursos</b>	Telèfons mòbils, vehicles. Directori telefònic (veure Document 6)
<b>Altres comunicacions</b>	Telèfons mòbils Vehicles Xarxa de transmissions pròpia SMS per a sords: 679 436 200 Fax per a sords: 900 500 112 Xarxa RESCAT

#### **Funcions**

- És el centre de coordinació municipal, que realitza les accions determinades pel director del Pla. Des d'aquí es dirigeix i es coordinen les actuacions dels diversos serveis relacionats amb el Pla.
- Mantenir contacte directe i continu amb el **Centre de Coordinació Operativa de Catalunya**.
- Notificar als grups operatius i al **CECAT** l'activació i la desactivació del Pla de protecció civil municipal.
- Facilitar, si escau, la informació a la població del municipi, amb els mitjans oportuns, segons les circumstàncies del risc i l'evolució de la situació de l'emergència.
- Mobilitzar i assegurar la transmissió de la informació i les ordres als grups operatius municipals decidides per la direcció del Pla, així com activar els mitjans i recursos municipals necessaris.



- Canalitzar l'ordre de l'autoritat de protecció civil municipal de prestació de serveis personals i la requisita, la intervenció o l'ocupació temporal i transitòria dels béns necessaris per afrontar les situacions d'emergència.
- Donar suport als mitjans d'emergències, de seguretat i als serveis especialitzats aliens que intervinguin en el municipi sota l'estructura del Pla activat.

#### 1.4. Programa i procediment d'implantació, simulacres, manteniment, revisió i actualització

##### 1.4.1. PROGRAMA DE LA IMPLANTACIÓ DEL PLA

El màxim responsable de dur a terme les tasques d'implantació del Pla és l'Alcalde, el qual s'encarrega de que es portin a terme les accions definides en el calendari d'implantació i de proporcionar els recursos necessaris per a poder realitzar aquestes accions.

No es preveu la implantació de més recursos tècnic dels que ja disposa l'Ajuntament per tal de gestionar les emergències.

IMPLANTACIÓ DEL PLA			
DATA	TIPUS	RISC/OS	ADREÇAT A
1 <sup>er</sup> Any	Programa de formació dels Actuants	RT. Riscos territorials RE01. PLASQCAT RE03. INUNCAT RE04. TRANSCAT RE05. NEUCAT RE09. SISMICAT RE11. VENTCAT	Comitè d'Emergències i Grups d'Actuació Locals
	Campanya informativa dels riscos i mesures d'autoprotecció.	RT. Riscos territorials	Població del municipi
2 <sup>on</sup> Any	Campanya informativa relacionada amb l'evacuació i l'autoprotecció	RE11. VENTCAT RE03. INUNCAT	Població del municipi afectada per aquests riscos
3 <sup>er</sup> Any	Programa de formació dels Actuants	RT. Riscos territorials RE01. PLASQCAT RE03. INUNCAT RE04. TRANSCAT RE05. NEUCAT RE09. SISMICAT RE11. VENTCAT	Comitè d'Emergències i Grups d'Actuació Locals
	Campanya informativa relacionada amb l'evacuació i l'autoprotecció	RE05. NEUCAT RE01. PLASQCAT	Població del municipi
4 <sup>t</sup> Any	Campanya informativa dels riscos i mesures d'autoprotecció.	RE04. TRANSCAT RE09. SISMICAT	Població del municipi

En l'Annex 1 i es pot consultar un model d'avaluació de campanyes informatives.



#### 1.4.2. MANTENIMENT DEL PLA

MANTENIMENT DEL PLA	
Data d'homologació	---
Data d'homologació de l'última revisió	---
Data de l'última actualització	Cada any
Data de la propera revisió	4 anys després de la data d'homologació

#### 1.4.3. PROGRAMA D'EXERCICIS I SIMULACRES

Durant els 4 anys de vigència del pla s'han de realitzar simulacres de tots els riscos identificats en el document. És obligatori dur a terme 1 simulacre una vegada a l'any.

A continuació es proposen una sèrie d'exercicis de simulacres, aquets poden variar en funció dels criteris del Comitè d'Emergències.

SIMULACRES			
DATA	TIPUS	RISC/OS	ADREÇAT A
1 <sup>er</sup> Any	Simulacre de despatx - CECOPAL	RT. Risc Territorial	Comitè d'Emergència
2 <sup>on</sup> Any	Simulacre de despatx - CECOPAL	RE11. VENTCAT	Comitè d'Emergència
2 <sup>on</sup> Any	Simulacre d'avís als elements vulnerables	RE03. INUNCAT	Grup Local d'Ordre i Avisos a la població
3 <sup>er</sup> Any	Simulacre de despatx - CECOPAL	RE09. SISMICAT	Comitè d'Emergència
3 <sup>er</sup> Any	Simulacre de confirmació disponibilitat de fundents i altres recursos	RE05. NEUCAT	Grup Local Logístic
4 <sup>rt</sup> Any	Simulacre de despatx - CECOPAL	RE04. TRANSCAT	Comitè d'Emergència
4 <sup>rt</sup> Any	Simulacre de despatx - CECOPAL	RE01. PLASEQCAT	Comitè d'Emergència



PROGRAMA D'EXERCICIS I SIMULACRES			
<b>EXERCICI Nº: 1</b>	Alerta per onada de calor		
<b>DATA</b>	1 <sup>er</sup> Any	<b>HORA</b>	matí
<b>ESCENARI</b>			
Es rep l'avís des del CECAT d'alerta per onada de calor a Catalunya.			
<b>ZONA INVOLUCRADA</b>			
Reunió-simulacre de despatx – CECOPAL Participants: Comitè d'Emergència			
<b>CARACTERÍSTIQUES</b>			
Reunió-simulacre de despatx			
<b>VERIFICACIÓ I COMUNICACIÓ D'EXERCICI A ORGANISME OFICIAL COMPETENT:</b>			
CECAT			
<b>AVALUACIÓ</b>			
L'avaluació serà duta a terme per tots els participants i un observador independent. Caldrà avaluar, com a mínim: » L'activació del pla. » Les tasques que cadascun dels grups actuants han acordat per preparar-se (mesures preventives) i seguiment de la situació. Els mitjans que caldrien per realitzar les tasques. » Les comunicacions que caldria fer al Gabinet d'Informació. En base a l'avaluació, proposar actualitzacions en els documents, si s'escau.			



PROGRAMA D'EXERCICIS I SIMULACRES			
<b>EXERCICI Nº: 2</b>	Alerta per forts vents		
<b>DATA</b>	2 <sup>rt</sup> Any	<b>HORA</b>	matí
<b>ESCENARI</b>			
Es rep l'avís des del CECAT d'alerta per forts vents a tota la comarca de l'Alt Penedès.			
<b>ZONA INVOLUCRADA</b>			
Reunió-simulacre de despatx – CECOPAL Participants: Comitè d'Emergència			
<b>CARACTERÍSTIQUES</b>			
Reunió-simulacre de despatx			
<b>VERIFICACIÓ I COMUNICACIÓ D'EXERCICI A ORGANISME OFICIAL COMPETENT:</b>			
CECAT			
<b>AVALUACIÓ</b>			
L'avaluació serà duta a terme per tots els participants i un observador independent. Caldrà avaluar, com a mínim: <ul style="list-style-type: none"><li>» L'activació del pla</li><li>» Les tasques que cadascun dels grups actuants han acordat per preparar-se (mesures preventives) i seguiment de la situació. Els mitjans que caldrien per realitzar les tasques</li><li>» Les comunicacions que caldria fer al Gabinet d'Informació</li></ul> En base a l'avaluació, proposar actualitzacions en els documents, si s'escau.			



PROGRAMA D'EXERCICIS I SIMULACRES			
<b>EXERCICI Nº: 3</b>	Emergència per inundació		
<b>DATA</b>	2 <sup>on</sup> Any	<b>HORA</b>	matí
<b>ESCENARI</b>			
El CRA rep un comunicat del CECAT informant de que l'INUNCAT es troba en estat d'alerta a la comarca de l'Alt Penedès.			
<b>ZONA INVOLUCRADA</b>			
Avis als elements vulnerables. Participants: Grup Local d'Avisos.			
<b>CARACTERÍSTIQUES</b>			
Avis als elements vulnerables.			
<b>VERIFICACIÓ I COMUNICACIÓ D'EXERCICI A ORGANISME OFICIAL COMPETENT:</b>			
CECAT			
<b>AVALUACIÓ</b>			
L'avaluació serà duta a terme per tots els participants i un observador independent. Caldrà avaluar, com a mínim: <ul style="list-style-type: none"><li>» Coneixement de les eines per a realitzar els avisos als elements vulnerables (Excel elements vulnerables, mètodes d'avis).</li><li>» Familiarització amb l'Excel d'elements vulnerables.</li><li>» Eficàcia dels avisos.</li></ul> En base a l'avaluació, proposar actualitzacions en els documents, si s'escau.			



PROGRAMA D'EXERCICIS I SIMULACRES			
<b>EXERCICI Nº: 4</b>	Alerta per emergència sísmica		
<b>DATA</b>	3 <sup>er</sup> Any	<b>HORA</b>	matí
<b>ESCENARI</b>			
Es rep l'avís des del CECAT d'alerta per sismes a tota la comarca de l'Alt Penedès.			
<b>ZONA INVOLUCRADA</b>			
Reunió-simulacre de despatx – CECOPAL Participants: Comitè d'Emergència			
<b>CARACTERÍSTIQUES</b>			
Reunió-simulacre de despatx			
<b>VERIFICACIÓ I COMUNICACIÓ D'EXERCICI A ORGANISME OFICIAL COMPETENT:</b>			
CECAT			
<b>AVALUACIÓ</b>			
L'avaluació serà duta a terme per tots els participants i un observador independent. Caldrà avaluar, com a mínim: <ul style="list-style-type: none"><li>» L'activació del pla</li><li>» Les tasques que cadascun dels grups actants han acordat per preparar-se (mesures preventives) i seguiment de la situació. Els mitjans que caldrien per realitzar les tasques</li><li>» Les comunicacions que caldria fer al Gabinet d'Informació</li></ul> En base a l'avaluació, proposar actualitzacions en els documents, si s'escau.			



PROGRAMA D'EXERCICIS I SIMULACRES			
<b>EXERCICI Nº: 5</b>	Alerta per nevades		
<b>DATA</b>	3 <sup>er</sup> Any	<b>HORA</b>	tarda
<b>ESCENARI</b>			
Es rep l'avís des del CECAT de pre-alerta per nevades a tota la comarca de l'Alt Penedès.			
<b>ZONA INVOLUCRADA</b>			
Confirmació disponibilitat de fundents i altres recursos. Participants: Grup Local Logístic i d'Acollida			
<b>CARACTERÍSTIQUES</b>			
Confirmació disponibilitat de fundents i altres recursos.			
<b>VERIFICACIÓ I COMUNICACIÓ D'EXERCICI A ORGANISME OFICIAL COMPETENT:</b>			
CECAT			
<b>AVALUACIÓ</b>			
L'avaluació serà duta a terme per tots els participants i un observador independent. Caldrà avaluar, com a mínim: » Coneixement de les eines per a realitzar la confirmació de disponibilitat dels recursos (Llistat de recursos Document 6). » Familiarització amb el Llistat de recursos Document 6. » Eficàcia de la verificació dels recursos disponibles. En base a l'avaluació, proposar actualitzacions en els documents, si s'escau.			



<b>PROGRAMA D'EXERCICIS I SIMULACRES</b>			
<b>EXERCICI Nº: 6</b>	Risc per accident en el transport de mercaderies perilloses		
<b>DATA</b>	4 <sup>er</sup> Any	<b>HORA</b>	matí
<b>ESCENARI</b>			
Es rep l'avís des del CECAT d'alerta per accident amb transport de mercaderies perilloses al municipi de Vilafranca del Penedès.			
<b>ZONA INVOLUCRADA</b>			
Reunió-simulacre de despatx – CECOPAL Participants: Comitè d'Emergència			
<b>CARACTERÍSTIQUES</b>			
Reunió-simulacre de despatx			
<b>VERIFICACIÓ I COMUNICACIÓ D'EXERCICI A ORGANISME OFICIAL COMPETENT:</b>			
CECAT			
<b>AVALUACIÓ</b>			
L'avaluació serà duta a terme per tots els participants i un observador independent. Caldrà avaluar, com a mínim: <ul style="list-style-type: none"><li>» L'activació del pla.</li><li>» Les tasques que cadascun dels grups actants han acordat per preparar-se (mesures preventives) i seguiment de la situació. Els mitjans que caldrien per realitzar les tasques.</li><li>» L'avís i coordinació que caldria amb grups operatius externs (CECAT, etc.).</li><li>» Les comunicacions que caldria fer al Gabinet d'Informació.</li></ul> En base a l'avaluació, proposar actualitzacions en els documents, si s'escau.			



<b>PROGRAMA D'EXERCICIS I SIMULACRES</b>			
<b>EXERCICI Nº: 7</b>	Alerta per risc químic en establiments al municipi		
<b>DATA</b>	4 <sup>on</sup> Any	<b>HORA</b>	matí
<b>ESCENARI</b>			
Es rep l'avís des del CECAT d'alerta per risc químic al municipi de Vilafranca del Penedès			
<b>ZONA INVOLUCRADA</b>			
Reunió-simulacre de despatx – CECOPAL Participants: Comitè d'Emergència			
<b>CARACTERÍSTIQUES</b>			
Reunió-simulacre de despatx			
<b>VERIFICACIÓ I COMUNICACIÓ D'EXERCICI A ORGANISME OFICIAL COMPETENT:</b>			
CECAT			
<b>AVALUACIÓ</b>			
L'avaluació serà duta a terme per tots els participants i un observador independent. Caldrà avaluar, com a mínim: <ul style="list-style-type: none"><li>» L'activació del pla.</li><li>» Les tasques que cadascun dels grups actants han acordat per preparar-se (mesures preventives) i seguiment de la situació. Els mitjans que caldrien per realitzar les tasques.</li><li>» Les comunicacions que caldria fer al Gabinet d'Informació.</li></ul> En base a l'avaluació, proposar actualitzacions en els documents, si s'escau.			

En l'Annex 2 es pot consultar un model d'avaluació de simulacres.



### 1.5. Bases per al pla de recuperació previst a l'article 31 de la Llei 4/1997

#### 1. Recopilació de les fonts d'informació dels danys produïts:

- Tècnics municipals
- Brigada d'obres
- Agents de la Policia Municipal, els Mossos d'Esquadra, la Guàrdia Civil
- Bombers
- Servei d'enllumenat, de clavegueram... del municipi
- Companyies de l'aigua, del gas, d'electricitat i de telèfons
- Serveis de transports: ferrocarrils, transport urbà, empreses d'autocars, empreses de transports...
- Carreteres
- Indústries, comerços... del municipi
- Particulars
- Serveis sanitaris
- Altres que el municipi consideri oportú

#### 2. Recopilació de les dades dels danys que s'han produït:

- Localització dels danys: cal indicar el lloc concret (fins i tot amb cartografia).
- Descripció de:
  - Els elements afectats (cal indicar el tipus d'element i una descripció).
  - Els tipus dels danys que s'han produït.
  - Causes que han produït els danys.
  - Presa de fotografies o filmacions per deixar constància dels danys, abans que se'n produeixi la seva recuperació, per així tenir constància per qualsevol reclamació en les assegurances o ajudes de l'administració.

#### 3. Valoració econòmica dels danys (despeses que s'han generat durant l'emergència i cost per recuperar la normalitat).

És responsabilitat de l'Ajuntament l'adopció immediata de les mesures següents:

- Notificació a les companyies de gas, d'electricitat, de telèfons, de llum, carreteres, mitjans de transport de les avaries, talls de subministrament, dels danys que s'han produït
- Acollida de la població



- Proveïment de recursos a la població
- Desenrunament i neteja
- Recerca de mitjans i recursos
- Control d'aqüífers

Proposta de reconstrucció o reparació dels danys:

- Descripció de les obres, reparacions... a realitzar per recuperar o reparar els danys (la proposta es pot realitzar per evitar la repetició dels danys)
- Valoració econòmica (cost per recuperar la normalitat)
- Designació de responsables
- Definició de terminis

Cal saber si la zona s'ha declarat o no zona d'actuació especial (o catastròfica). En aquest cas les ajudes vindran de l'Estat, el qual aprova un Reial decret llei (primer l'aprova el Consell de Ministres i posteriorment el validen les Corts), per establir de forma concreta i per a cada catàstrofe totes les mesures, actuacions i procediments a seguir. S'hi estableixen, també, les previsions de finançament mitjançant el crèdit extraordinari.

Al marge de les subvencions que dóna l'Estat, pot haver-hi ajudes de les comunitats autònomes, la Unió Europea, les diputacions... En aquest cas, cal tenir en compte que aquestes ajudes són incompatibles amb les que pugui donar l'Estat.

Cal destacar que queden excloses les ajudes de les diferents administracions als danys produïts en béns assegurats, ja que existeix el Consorci de Compensació d'Assegurances, entitat autònoma de caràcter públic que actua com a reasseguradora de les companyies privades en cas que es produeixin catàstrofes.



## DOCUMENT 2

# *ANÀLISI DEL RISC*



## 2.1. Risc territorial

Els **riscos territorials** són aquells riscos o emergències no especials, que poden afectar a la vegada un volum considerable de persones o que poden tenir una repercussió important.

Aquets riscos queden contemplats en el Pla de Protecció Civil de Catalunya (PROCICAT).

Per l'avaluació del risc, s'utilitza el mètode general d'avaluació de riscos laborals del Instituto Nacional de Seguridad e Higiene en el Trabajo (INSHT).

RISC TERRITORIAL		
RISC	DESCRIPCIÓ	AVALUACIÓ
<b>RT01. Emergències associades a malalties transmissibles emergents amb potencial alt risc</b>	<p>Segons el PROCICAT una malaltia transmissible emergent inclou els brots de malalties prèviament desconegudes, increments ràpids de la incidència d'algunes malalties infeccioses conegudes, l'aparició de brots en àrees geogràfiques no habituals.</p> <p>Les emergències associades a malalties transmissibles emergents amb potencial alt risc plantegen greus problemes de salut pública per l'elevada demanda de mitjans sanitaris que suposen a les regions afectades.</p> <p>D'altra banda, l'efecte que tenen sobre la població, no només en termes de mortalitat sinó també de l'alarma social que generen, poden desencadenar efectes concatenats i arribar a limitar el funcionament de les activitats econòmiques i empresarials de les zones on es produeixen. Per tant, cal tenir en compte els impactes que poden generar aquestes malalties sobre la salut de les persones, els impactes sobre les activitats econòmiques i socials, així com, els impactes en els serveis bàsics, per causa d'una incidència elevada de la malaltia en els treballadors.</p>	<p>És un esdeveniment que pot ser cíclic, però no son freqüents, de manera que la probabilitat és baixa. Les conseqüències són molt nocives, ja que la majoria de la població pot veure's afectada, i en el cas de grups específic, com la gent gran, pot arribar a ser mortal. Així, el risc és <b>moderat</b>.</p>



RISC TERRITORIAL		
RISC	DESCRIPCIÓ	AVALUACIÓ
<b>RT01. Emergències associades a malalties transmissibles emergents amb potencial alt risc</b>	<p>Les malalties transmissibles emergents amb potencial alt risc que han afectat Europa els darrers anys, segons la ECDC<sup>1</sup>, han estat entre d'altres: els brots dels virus del nilo occidental, virus Zika, tifus, malària, virus de l'Ebola, Listeria monocytogenes, virus influença i recentment la infecció pel coronavirus (COVID-19). D'aquestes malalties cal destacar la COVID-19, que és la malaltia transmissible més recent que ha afectat severament la població de Catalunya, i en general de tot el món, durant l'any 2020.</p>	
<b>RT02. Emergències en el transport de viatgers per ferrocarril (FERROCAT)</b>	<p>Fa referència a emergències que es puguin produir en l'àmbit del transport convencional de viatgers per ferrocarril, com ara:</p> <ul style="list-style-type: none"><li>-Col·lisions entre trens, descarrilaments o altres emergències de gran nivell.</li><li>-Necessitats d'evacuació de passatgers per accident o altres emergències.</li><li>-Presència de persones a les vies.</li><li>-Aturades perllongades dels serveis.</li><li>-Altres derivades del servei de transport de viatgers per ferrocarril.</li></ul> <p>No hi ha registre de grans incidències en el transport de viatges per ferrocarril.</p>	<p>Segons el PROCICAT el municipi de Vilafranca del Penedès està <b>obligat</b> a elaborar el Pla Bàsic d'Emergència Municipal (PBEM) degut a que existeixen dins el municipi estructures crítiques on les actuacions operatives són complexes per motius d'accessibilitat, com és el cas del túnel de més de 1.000m existent al municipi que va des de l'Avinguda de la Pelegrina a la Carretera de Vilafranca del Penedès a Moja BV-2119 (aproximadament).</p>

<sup>1</sup> European Centre for Disease Prevention and Control



RISC TERRITORIAL		
RISC	DESCRIPCIÓ	AVALUACIÓ
<b>RT03. Emergències per onades de calor</b>	<p>Segons el PROCICAT és dona avís d'una episodi d'onada de calor quan es supera el percentil 98 de la temperatura màxima diària del període d'estiu durant tres dies consecutius.</p> <p>El percentil 98 de la temperatura màxima diària de Vilafranca del Penedès és 34,4°C</p> <p>Les onades de calor al municipi són ocasionals. Cal tenir en compte que en els últims anys han augmentat els episodis d'onades de calor durant l'estiu.</p>	<p>Considerant que la probabilitat d'aquest esdeveniment és mitjà i que les conseqüències són de tipus nociu, ja que part de la població pot veure's afectada, el risc és <b>moderat</b>.</p>
<b>RT04. Emergències per concentració de persones</b>	<p>Hi ha certs esdeveniments que poden ocasionar molta afluència de gent, com és el cas de la Festa Major, Diades castelleres, Fires, etc., i això pot esdevenir amb fenòmens d'aglomeració de persones que en certs casos poden ocasionar una situació d'emergència.</p> <p>A Vilafranca del Penedès hi ha diversos esdeveniments que poden generar risc per concentracions de persones com és el cas de la Festa Major, la Fira del Gall, les Fires de Maig, el Mercat dels dissabtes, esdeveniments que es realitzen al Palau Firal. Per alguns d'aquests esdeveniments s'han redactats PAU's:</p> <ul style="list-style-type: none"><li>- PAU Festa Major Vilafranca del Penedès (Interès local).</li><li>- PAU de la Fira del Gall de Vilafranca del Penedès (Interès local).</li><li>- PAU de les Fires de Maig de Vilafranca del Penedès (Interès local).</li><li>- PAU Pavelló Firal de Vilafranca del Penedès (Interès Protecció Civil).</li><li>- PAU Cursa 10K (Interès local).</li><li>- PAU Mitja Marató Espirall (Interès local).</li></ul> <p>Al municipi no hi ha registres d'emergències degut a la concentració de persones en esdeveniments.</p>	<p>Es un fet molt poc freqüent, de manera que la probabilitat és baixa, si es generés les conseqüències serien importants, per tant, el risc és <b>moderat</b>.</p>



RISC TERRITORIAL		
RISC	DESCRIPCIÓ	AVALUACIÓ
<b>RT05. Emergències per onada de fred</b>	<p>Segons el PROCICAT és dona avís d'una episodi d'onada de fred quan la temperatura és inferior al percentil 2 de la temperatura mínima diària durant tres dies consecutius o més.</p> <p>El percentil 2 de la temperatura mínima de Vilafranca del Penedès és -2,4°C.</p> <p>Les onades de fred al municipi són ocasionals.</p>	<p>Considerant que la probabilitat d'aquest esdeveniment és mitjà i que les conseqüències són de tipus nociu, ja que part de la població pot veure's afectada, el risc és <b>moderat</b>.</p>
<b>RT06. Emergències per distribució de productes perillosos per conduccions</b>	<p>A Catalunya existeixen tota una infraestructura relacionada amb la distribució de productes perillosos.</p> <p>Al municipi de Vilafranca del Penedès hi passen tres conduccions per al transport d'aquest productes:</p> <ul style="list-style-type: none"><li>- Gasoducte Barcelona – Bilbao – València</li><li>- Oleoducte Tarragona – Barcelona – Girona</li><li>- Etilenoducte Tarragona – Martorell.</li></ul>	<p>Es un fet molt poc freqüent, de manera que la probabilitat és baixa, si es generés les conseqüències serien importants, per tant, el risc és <b>moderat</b>.</p>



## 2.2. Riscos especials

Els **riscos especials** són aquells riscos o emergències, la naturalesa dels quals requereix d'uns mètodes tècnics i científics adequats per avaluar-los i tractar-los.

En el cas del municipi de Vilafranca del Penedès, el present DUPROCIM inclou els següents riscos:

RISCOS ESPECIALS		
RISC	DESCRIPCIÓ	AVALUACIÓ
<b>RE01. Risc químic (PLASEQCAT)</b>	<p>Les emergències per risc químic fan referència a les emergències produïdes per accidents greus amb substàncies perilloses en establiments.</p> <p>Dins el municipi es troba situada la Indústria Akzo Nobel Packaging Coating, SA, considerada una instal·lació de nivell baix segons la normativa d'accidents greus (RD 1254/1999, de 16 de juliol, i la seva modificació RD 948/2005).</p> <p>En el municipi també s'han considerat les benzineres com a instal·lacions amb risc químic ja que contenen substàncies químiques, i moltes d'elles es troben situades dins el nucli de població.</p> <p>Al municipi no s'ha registrat cap emergència derivada de les indústries químiques i benzineres esmentades anteriorment.</p>	<p>Degut a que en el municipi es troba ubicada una instal·lació afectada pels articles 6 i 7 del RD 1254/1999, de 16 de juliol, i la seva modificació RD 948/2005, de 29 de juliol, es <b>recomana</b> que el municipi elabora-hi el PAM.</p>
<b>RE02. Risc d'incendi forestal (INFOCAT)</b>	-----	El municipi no està afectat per Risc d'incendi forestal.



RISCOS ESPECIALS		
RISC	DESCRIPCIÓ	AVALUACIÓ
<b>RE03. Risc d'inundacions (INUNCAT)</b>	<p>Les inundacions es presenten sovint a Catalunya sobretot a finals de l'estiu i a la tardor. L'elevat risc d'inundacions ve donat pel clima mediterrani, una orografia accidentada i l'important nivell d'ocupació del territori.</p> <p>El municipi es troba situat dins l'àrea de la conca fluvial del riu Foix (312km<sup>2</sup>) i és travessat per un dels seus 3 afluents més importants: la Riera de Llitrà.</p> <p>Al municipi s'identifiquen les zones inundables de la Riera de Llitrà per un retorn de 10, 100 i 500 any, i zones potencialment inundables, segons criteris geomorfològics de l'ACA, de la Riera de l'Adoberia i la Riera de Santa Maria dels Horts.</p> <p>En el municipi no s'han registrat grans episodis d'inundacions.</p>	<p>El nivell de risc d'inundacions per al municipi és ALT. Està <b>obligat</b> a redactar el PAM.</p>
<b>RE04. Risc químic en el transport (TRANSCAT)</b>	<p>Fa referència al risc originat per accidents en el transport de mercaderies perilloses per carretera i ferrocarril. A Catalunya el transport de mercaderies per vies de comunicació és elevat.</p> <p>Dins del terme municipal de Vilafranca del Penedès, s'identifiquen les següents vies de comunicació que transporten substàncies perilloses:</p> <ul style="list-style-type: none"><li>- L'autopista AP7 (E-15) amb una afectació de nivell molt important (TMP de més de 150 camions/dia)</li><li>- Via de ferrocarril Tram Martorell-Sant Vicenç de Calders amb una afectació de nivell molt important (TMP més de 380.000 Tn/any).</li></ul>	<p>El nivell de perill en el transport de mercaderies perilloses del municipi és:</p> <ul style="list-style-type: none"><li>-Per carretera: MOLT ALT.</li><li>-Per ferrocarril: MOLT ALT.</li></ul> <p>Està <b>obligat</b> a redactar el PAM.</p>



RISCOS ESPECIALS		
RISC	DESCRIPCIÓ	AVALUACIÓ
<b>RE04. Risc químic en el transport (TRANSCAT)</b>	<ul style="list-style-type: none"><li>- La N-340 amb un nivell de perill mig i baix segons el tram.</li><li>- N-340a amb un nivell de perill baix.</li><li>- C-15 amb un nivell de perill, segons el tram de carretera, baix, mig i alt.</li><li>- BP-2121 amb un nivell de perill baix.</li><li>- C-15z amb un nivell de perill baix.</li></ul> <p>Al municipi de Vilafranca no es tenen constància d'accidents greus associats al transport de mercaderies perilloses.</p>	
<b>RE05. Risc per nevades (NEUCAT):</b>	<p>En general, les emergències per nevades a Catalunya tenen lloc quan neva de forma extraordinària o bé neva en llocs a on no és habitual. Aquestes emergències es caracteritzen més que per causar danys directes a la població, per produir interferències més o menys importants en el funcionament dels serveis bàsics i en la mobilitat de les persones, salvaguardant els danys a la població crítica.</p> <p>El municipi es troba a una altitud mitjana de 223 msnm, el llinar de situació meteorològica de perill per acumulació segons aquesta altitud és:</p> <p>Llinar baix: gruix <math>\geq 0</math> cm a cotes inferiors a 300 metres.</p> <p>Llinar alt: gruix <math>&gt; 5</math> cm a cotes inferiors a 300 metres.</p> <p>Al municipi s'han registrat diversos episodis de neu, en tots els casos han sigut temporals de neu que han afectat a tot el territori català. Els registres d'episodis de neu més destacats són les nevades de l'any 1986, 1993, 2001, 2003, 2010, i les més recents les del febrer de 2013 i 2015.</p>	<p>Segons el pla NEUCAT, el municipi està <b>obligat</b> a elaborar el PAM, ja que el municipi té més de 20.000 habitants.</p>



RISCOS ESPECIALS		
RISC	DESCRIPCIÓ	AVALUACIÓ
<b>RE06. Risc per allaus (ALLAUCAT):</b>	-----	El municipi no està afectat per Risc d'allaus.
<b>RE07. Risc aeronàutic (AEROCAT)</b>	-----	El municipi no està afectat per Risc aeronàutic, Tot hi que existeix un heliport del Hospital i es podria donar algun accident.
<b>RE08. Risc contaminació accidental de les aigües marines (CAMCAT):</b>	-----	El municipi no està afectat per Risc de contaminació d'aigües marines.
<b>RE09. Risc sísmic (SISMICAT):</b>	<p>Catalunya es pot qualificar com una zona d'activitat sísmica moderada. En els registres històrics hi són descrits fenòmens sísmics de considerable intensitat.</p> <p>No hi ha referències d'episodis sísmics significatius al municipi.</p>	<p>El municipi té un valor d'Intensitats sísmica de VI graus de l'escala MSK en un període de 500 anys, i un risc mig segons el catàleg Sísmic de Catalunya (ICC).</p> <p>No és obligatori elaborar el PAM, però si <b>recomanat</b>.</p>
<b>RE10. Risc radiològic (RADCAT):</b>	-----	El municipi no està afectat per Risc radiològic.
<b>RE11. Risc per ventades (VENTCAT):</b>	<p>El vent és un important factor de risc meteorològic a Catalunya, ja que sovint es produeixen episodis de forts vents que produeixen danys.</p> <p>Al municipi hi ha hagut algunes alertes de forts vents que en general han afectat a tot Catalunya.</p> <p>Cal tenir en compte el efecte dòmino degut a una ventada. Per exemple una caiguda de la línia elèctrica podria generar un incendi o una incidència en el subministrament de serveis bàsics.</p>	<p>Segons el pla VENTCAT, el municipi està <b>obligat</b> a elaborar el pla per superació de l'indar de població (una població major a 20.000 habitants).</p>

### 2.3. Riscos específics

No s'identifiquen riscos específics al municipi de Vilafranca del Penedès.



## **DOCUMENT 4**

# ***PROCEDIMENTS OPERATIUS PER RISC***



#### 4.1. Procediment operatiu

##### 4.1.1. Criteris d'activació. Nivells

###### » PRE-ALERTA:

La pre-alerta es produeix, en general quan:

- És previsible un fenomen que pot produir situacions de risc per la població a mig termini.

La pre-alerta no implica l'activació del Pla.

###### » ALERTA:

El Pla s'activa en **fase d'alerta**, en general quan:

- \* S'informa de l'activació d'un Pla Especial de la Generalitat en fase d'alerta per afectació a la zona on es troba el municipi.
- \* Quan hi ha paràmetres objectius que fan preveure una situació d'emergència important a la població a curt termini.
- \* Davant de emergències per riscos naturals que no afectin ni puguin afectar a persones, béns i vies de comunicació.
- \* En emergències en determinades instal·lacions o infraestructures que no puguin produir danys a l'exterior però que puguin produir alarma en la població.

###### » EMERGÈNCIA:

El Pla s'activa en **fase d'emergència**, en general davant de les situacions següents:

- \* S'informa de l'activació en fase d'emergència d'un Pla Especial de la Generalitat en fase d'emergència per afectació a la zona on es troba el municipi.
- \* Davant d'emergències que puguin comportar, per la seva evolució, un greu risc per al municipi o danys a la població.

**Emergència 1** es sol contemplar quan hi ha una afectació a un territori d'extensió limitada o amb població o medi ambient moderadament vulnerables. **Emergència 2** es sol contemplar quan hi ha una afectació a un territori extens o a una zona especialment vulnerable, ja sigui per la població que l'ocupa o pel medi natural potencialment afectat.

A l'Annex 3 es detallen els Criteris d'activació dels plans de protecció civil de la Generalitat.

A l'Annex 4 es poden consultar els models de declaració d'activació i altres comunicats i disposicions.

A l'Annex 9 es detallen els consells d'autoprotecció bàsics per cadascun dels riscos que afecten al municipi.



4.1.2. Tasques preventives i operatives associades a cadascun dels nivells

<b>TASQUES PREVENTIVES I OPERATIVES ASSOCIADES AL RISC BÀSIC / TERRITORIAL</b>	
<p>RT01. Emergències associades a malalties transmissibles emergents amb potencial alt risc.</p> <p>RT02. Emergència en el transport de viatgers per ferrocarril.</p> <p>RT03. Emergències per onades de calor.</p> <p>RT04. Emergències per concentració de persones.</p> <p>RT05. Emergències per onada de fred</p> <p>RT06. Emergència per distribució de productes perillosos per conduccions.</p>	
FASE	TASQUES
<b>PREALERTA</b>	<p><b>A l'Annex 5 i Annex 5.1. es detallen les recomanacions d'actuacions a realitzar per l'ajuntament en cas d'emergències associades a malalties transmissibles emergents amb potencial alt risc.</b></p> <ul style="list-style-type: none"> <li>➤ Seguiment de la situació: <ul style="list-style-type: none"> <li>▪ Comunicats del CECAT</li> <li>▪ Informació meteorològica: <a href="http://www.meteo.cat/prediccio/general/">http://www.meteo.cat/prediccio/general/</a></li> <li>▪ Estat de la xarxa viària: <a href="http://cit.transit.gencat.cat">http://cit.transit.gencat.cat</a></li> <li>▪ Estat de la xarxa ferroviària: <a href="http://rodalies.gencat.cat/ca/alteracions_del_servei/incidencies_rodalies/index.html">http://rodalies.gencat.cat/ca/alteracions_del_servei/incidencies_rodalies/index.html</a></li> <li>▪ Si en el moment que es dona l'avís s'està celebrant una activitat al municipi (Festa Major, Fira del Gall, Fires de Maig, etc..) s'ha d'avisar al responsable de l'activitat i tenir-lo al corrent de la situació.</li> </ul> </li> <li>➤ Connectar i tenir a mà l'emissora de la Xarxa Rescat.</li> </ul>
<b>ALERTA</b> <b>EMERGÈNCIA 1</b> <b>EMERGÈNCIA 2</b>	<p><b>A l'Annex 5 i Annex 5.1. es detallen les recomanacions d'actuacions a realitzar per l'ajuntament en cas d'emergències associades a malalties transmissibles emergents amb potencial alt risc.</b></p> <ul style="list-style-type: none"> <li>➤ Activar el Pla bàsic municipal i comunicar-ho al CECAT. <ul style="list-style-type: none"> <li>▪ Consultar l'Annex 3 com a guia per activar el pla.</li> <li>▪ Consultar l'Annex 4 per comunicar-se amb el CECAT</li> </ul> </li> <li>➤ Trucar al 112 si es necessita ajuda externa (bombers, mossos d'esquadra o SEM).</li> <li>➤ Constituir el Comitè d'emergències municipal (veure ordre de trucades a la fitxa del CRA, Document 5) i habilitar el CECOPAL. Activar els grups locals d'actuació que s'escaigui.</li> </ul>



**TASQUES PREVENTIVES I OPERATIVES ASSOCIADES AL RISC BÀSIC / TERRITORIAL**

RT01. Emergències associades a malalties transmissibles emergents amb potencial alt risc.

RT02. Emergència en el transport de viatgers per ferrocarril.

RT03. Emergències per onades de calor.

RT04. Emergències per concentració de persones.

RT05. Emergències per onada de fred

RT06. Emergència per distribució de productes perillosos per conduccions.

FASE	TASQUES
<p><b>ALERTA</b></p> <p><b>EMERGÈNCIA 1</b></p> <p><b>EMERGÈNCIA 2</b></p>	<ul style="list-style-type: none"><li>➤ Connectar i tenir a mà l'emissora de la Xarxa Rescat.</li><li>➤ Fer seguiment de la situació (fonts del punt anterior) i mantenir comunicació amb el CECAT.</li><li>➤ Avís als elements vulnerables, demanar si tenen necessitats especials i traslladar mesures d'autoprotecció, d'acord amb el punt 4.2. d'aquest document.</li><li>➤ En el cas d'una <b><u>emergència associada a un gran nombre de víctimes / ferits</u></b>, l'Hospital Comarcal de l'Alt Penedès disposa d'un protocol específic a seguir. L'Ajuntament en aquests casos es farà responsable d'enviar voluntaris de Protecció civil per ajudar en les tasques que es considerin necessàries i la Policia Local ordenarà les entrades i sortides d'ambulàncies segons plànol de l'<b>Annex 6</b>.</li><li>➤ Controlar el trànsit i l'accés a les zones afectades per l'emergència.</li><li>➤ Obrir i habilitar els centres d'acollida i fer l'acolliment de la població afectada, sempre.</li></ul> <p><b>En el cas del risc per <u>onada de fred</u> l'ajuntament disposa d'un Protocol d'acollida per a persones transeünts i rodamóns. Les actuacions a realitzar es detallen a l'Annex 7.</b></p> <ul style="list-style-type: none"><li>➤ Col·laborar en les evacuacions, si escau.</li><li>➤ Habilitar punts d'informació a la població.</li><li>➤ Registre i organització dels voluntaris ocasionals (Consultar Annex 8).</li><li>➤ Comunicar canvis de fase d'activació del Pla bàsic d'emergències municipal al CECAT i als integrants del Comitè d'emergències municipal.<ul style="list-style-type: none"><li>▪ Consultar l'Annex 3 com a guia per activar el pla.</li><li>▪ Consultar l'Annex 4 per comunicar-se amb el CECAT.</li></ul></li></ul>



TASQUES PREVENTIVES I OPERATIVES ASSOCIADES AL RE01. RISC QUÍMIC	
FASE	TASQUES
<b>ALERTA</b> <b>EMERGÈNCIA</b>	<ul style="list-style-type: none"><li>➤ Activar el Pla d'actuació municipal per a accidents greus en establiments amb substàncies perilloses i comunicar-ho al CECAT.<ul style="list-style-type: none"><li>▪ Consultar l'Annex 3 com a guia per activar el pla.</li><li>▪ Consultar l'Annex 4 per comunicar-se amb el CECAT.</li></ul></li><li>➤ Trucar al 112 si es necessita ajuda externa (bombers, mossos d'esquadra o SEM).</li><li>➤ Constituir el Comitè d'emergències municipal (veure ordre de trucades a la fitxa del CRA, Document 5) i habilitar el CECOPAL. Activar els grups locals d'actuació.</li><li>➤ Connectar i tenir a mà l'emissora de la Xarxa Rescat.</li><li>➤ Fer seguiment de la situació i mantenir comunicació amb el CECAT.</li><li>➤ Avis als elements vulnerables comunicant les mesures d'autoprotecció que s'estableixin des de la direcció del PLASEQCAT, en cas de dubte, recomanar el confinament, i demanar si tenen necessitats especials.</li><li>➤ Controlar el trànsit i l'accés a les zones afectades per l'emergència.</li><li>➤ Suspendre esdeveniments públics i altres activitats dins la zona afectada.</li><li>➤ Obrir i habilitar els centres d'acollida i fer l'acolliment de la població afectada, si escau.</li><li>➤ Col·laborar en les evacuacions que siguin necessàries.</li><li>➤ Fer l'avitallament dels elements vulnerables amb concentració de persones que no siguin autosuficients si el confinament és llarg.</li><li>➤ Comunicar canvis de fase d'activació del Pla d'actuació municipal al CECAT i als integrants del Comitè d'emergències municipal.<ul style="list-style-type: none"><li>▪ Consultar l'Annex 3 com a guia per activar el pla.</li><li>▪ Consultar l'Annex 4 per comunicar-se amb el CECAT.</li></ul></li></ul>



TASQUES PREVENTIVES I OPERATIVES ASSOCIADES AL RE03. RISC D'INUNDACIONS	
FASE	TASQUES
PREALERTA	<ul style="list-style-type: none"><li>➤ Seguiment de la informació:<ul style="list-style-type: none"><li>▪ Comunicats del CECAT</li><li>▪ Informació meteorològica: <a href="http://www.meteo.cat/prediccio/general/">http://www.meteo.cat/prediccio/general/</a></li><li>▪ Estacions d'aforament: Consultar les dades de la pluviometria de l'Estació de Font-Rubí i de La Granada. <a href="http://aca-web.gencat.cat/aetr/vishid#chartModalMinutal">http://aca-web.gencat.cat/aetr/vishid#chartModalMinutal</a></li><li>▪ Estat de la xarxa viària: <a href="http://cit.transit.gencat.cat">http://cit.transit.gencat.cat</a></li></ul></li><li>➤ Connectar i tenir a mà l'emissora de la Xarxa Rescat.</li><li>➤ Vigilància de les següents zones d'especial risc o punts d'aforament:  No es fa vigilància de cap punt en concret, es fa seguiment de la pluviometria a partir de les dades del pluviòmetre de l'estació automàtica ubicada al municipi de Font-Rubí i a La Granada.  <a href="http://aca-web.gencat.cat/aetr/vishid#chartModalMinutal">http://aca-web.gencat.cat/aetr/vishid#chartModalMinutal</a></li><li>➤ Les següents actuacions concretes en els següents punts d'actuació prioritària:  En tots els Punts d'Actuació Prioritària es revisarà si degut a la vegetació o objectes el pas de l'aigua pot quedar obstruït, i si és necessari netejar per a poder facilitar el pas de l'aigua.  <u>Riera de Llitrà:</u><ul style="list-style-type: none"><li>▪ PAP-01: Pas de la Clota (Riera de Llitrà al seu pas per la Clota).</li><li>▪ PAP-02: Gual de Cal Frare (Gual a la riera de Llitrà aigües amunt del seu creuament amb la B-212).</li><li>▪ PAP-03: Pont de Vilafranca del Penedès (Riera de Llitrà al seu pas per la B-212 a Vilafranca del Penedès).</li><li>▪ PAP-04: Pas del Pla de Viver (Riera de Llitrà al seu pas pel pla de Viver).</li><li>▪ PAP-05: Pont N-340 (Riera de Llitrà aigües amunt de la N-340 a Vilafranca del Penedès).</li><li>▪ PAP-06: Pont de l'Estació (Riera de Llitrà al seu pas per l'estació de mercaderies de Vilafranca del Penedès).</li></ul></li></ul>



TASQUES PREVENTIVES I OPERATIVES ASSOCIADES AL RE03. RISC D'INUNDACIONS	
FASE	TASQUES
<b>PREALERTA</b>	<ul style="list-style-type: none"><li>▪ PAP-07: Pont de Cal Salines (Riera de Llitrà per sota de la AP-7 aigües amunt de la depuradora de Cal Salines).</li></ul> <p>➤ Les següents actuacions concretes en els següents punts conflictius:</p> <p>En tots els Punts Conflictius, es revisa si degut a la vegetació o objectes, el pas de l'aigua pot quedar obstruït, i si és necessari netejar per a poder facilitar el pas de l'aigua.</p> <p><u>Riera de Santa Maria dels Horts:</u></p> <ul style="list-style-type: none"><li>▪ PC-01: Gual camí lateral C-15 (Riera de Santa Maria dels Horts al seu pas per el camí lateral de la C-15).</li><li>▪ PC-02: Gual Camí de Santa Maria dels Horts (Riera de Santa Maria dels Horts al seu pas per el camí de Santa Maria dels Horts).</li><li>▪ PC-03: Gual Camí de Cal Cana (Riera de Santa Maria dels Horts al seu pas per el camí de Cal Cana).</li><li>▪ PC-04: Gual Camí de Sant Pere Molanta (Riera de Santa Maria dels Horts al seu pas per el camí de Sant Pere Molanta).</li></ul>
<b>ALERTA</b> <b>EMERGÈNCIA</b>	<ul style="list-style-type: none"><li>➤ Activar el Pla d'actuació municipal per inundacions i comunicar-ho al CECAT.<ul style="list-style-type: none"><li>▪ Consultar l'Annex 3 com a guia per activar el pla.</li><li>▪ Consultar l'Annex 4 per comunicar-se amb el CECAT.</li></ul></li><li>➤ Trucar al 112 si es necessita ajuda externa (bombers, mossos d'esquadra o SEM).</li><li>➤ Constituir el Comitè d'emergències municipal (veure ordre de trucades a la fitxa del CRA, Document 5) i habilitar el CECOPAL. Activar els grups locals d'actuació.</li><li>➤ Connectar i tenir a mà l'emissora de la Xarxa Rescat.</li><li>➤ Fer seguiment de la situació (fonts del punt anterior) i mantenir comunicació amb el CECAT.</li><li>➤ Les següents actuacions concretes en els següents punts d'actuació prioritària (PAP):</li></ul>



TASQUES PREVENTIVES I OPERATIVES ASSOCIADES AL RE03. RISC D'INUNDACIONS	
FASE	TASQUES
<b>ALERTA</b>  <b>EMERGÈNCIA</b>	<p><u>Riera de Llitrà:</u></p> <ul style="list-style-type: none"><li>▪ PAP-01: Pas de la Clota (Riera de Llitrà al seu pas per la Clota): senyalitzar perill riudes, ja es disposa de senyal.</li><li>▪ PAP-02: Gual de Cal Frare (Gual a la riera de Llitrà aigües amunt del seu creuament amb la B-212): senyalitzar perill riudes, ja es disposa de senyal.</li><li>▪ PAP-03: Pont de Vilafranca del Penedès (Riera de Llitrà al seu pas per la B-212 a Vilafranca del Penedès): seguiment del nivell de l'aigua, si s'observa que existeix dificultat/perillositat de circular en aquest punt, avisar al titular de la via de comunicació.</li><li>▪ PAP-04: Pas del Pla de Viver (Riera de Llitrà al seu pas pel pla de Viver): seguiment del nivell de l'aigua i senyalitzar perill riudes si hi ha dificultat/perillositat de circular en aquest punt. Camí poc transitat.</li><li>▪ PAP-05: Pont N-340 (Riera de Llitrà aigües amunt de la N-340 a Vilafranca del Penedès): seguiment del nivell de l'aigua, si s'observa que existeix dificultat/perillositat de circular en aquest punt, avisar al titular de la via de comunicació.</li><li>▪ PAP-06: Pont de l'Estació (Riera de Llitrà al seu pas per l'estació de mercaderies de Vilafranca del Penedès: seguiment del nivell de l'aigua, i si es considera necessari senyalitzar i/o tallar el trànsit per la dificultat/perillositat de circular en aquest punt.</li><li>▪ PAP-07: Pont de Cal Salines (Riera de Llitrà per sota de la AP-7 aigües amunt de la depuradora de Cal Salines): seguiment del nivell de l'aigua, si s'observa que existeix dificultat/perillositat de circular en aquest punt, avisar al titular de la via de comunicació.</li></ul> <p>➤ Les següents actuacions concretes en els següents punts conflictius:</p> <ul style="list-style-type: none"><li>▪ PC-01: Gual camí lateral C-15 (Riera de Santa Maria dels Horts al seu pas per el camí lateral de la C-15): senyalització perill riudes, ja es disposa de senyal.</li></ul>



TASQUES PREVENTIVES I OPERATIVES ASSOCIADES AL RE03. RISC D'INUNDACIONS	
FASE	TASQUES
<b>ALERTA</b>  <b>EMERGÈNCIA</b>	<ul style="list-style-type: none"><li>▪ PC-02 Gual Camí de Santa Maria dels Horts (Riera de Santa Maria dels Horts al seu pas per el camí de Santa Maria dels Horts): senyalització perill riuades, ja es disposa de senyal.</li><li>▪ PC-03: Gual Camí de Cal Cana (Riera de Santa Maria dels Horts al seu pas per el camí de Cal Cana): seguiment nivell de l'aigua i senyalització perill riuades si es considera necessari per la dificultat/perillositat de circular en aquest punt.</li><li>▪ PC-04: Gual Camí de Sant Pere Molanta (Riera de Santa Maria dels Horts al seu pas per el camí de Sant Pere Molanta): senyalització perill riuades, ja es disposa de senyal.</li></ul> <ul style="list-style-type: none"><li>➤ Suspendre els esdeveniments públics a l'aire lliure que puguin tenir risc per tempestes elèctriques o caiguda de branques o arbres.</li><li>➤ Avís als elements vulnerables (l·listats en el punt 3.2 / Excel elements vulnerables), i demanar si tenen necessitats especials.</li><li>➤ Fer vigilància i neteja de la xarxa viària local (treure fang i arbres trencats).</li><li>➤ Obrir i habilitar els centres d'acollida i fer l'acolliment de la població afectada, si escau.</li><li>➤ Col·laborar en les evacuacions que siguin necessàries.</li><li>➤ Registre i organització dels voluntaris ocasionals (Consultar Annex 8).</li><li>➤ Comunicar canvis de fase d'activació del Pla d'actuació municipal al CECAT i als integrants del Comitè d'emergències municipal.<ul style="list-style-type: none"><li>▪ Consultar l'Annex 3 com a guia per activar el pla.</li><li>▪ Consultar l'Annex 4 per comunicar-se amb el CECAT.</li></ul></li></ul>



TASQUES PREVENTIVES I OPERATIVES ASSOCIADES AL RE04. RISC QUÍMIC EN EL TRANSPORT DE MERCADERIES PERILLOSES	
FASE	TASQUES
<b>PREALERTA</b>	<ul style="list-style-type: none"><li>➤ Seguiment de la informació:<ul style="list-style-type: none"><li>▪ Comunicats del CECAT</li><li>▪ Estat de la xarxa viària: <a href="http://cit.transit.gencat.cat">http://cit.transit.gencat.cat</a></li></ul></li><li>➤ Connectar i tenir a mà l'emissora de la Xarxa Rescat.</li><li>➤ Control i seguiment de la informació.</li></ul>
<b>ALERTA EMERGÈNCIA</b>	<ul style="list-style-type: none"><li>➤ Activar el Pla d'actuació municipal per a accidents en el transport de mercaderies perilloses i comunicar-ho al CECAT.<ul style="list-style-type: none"><li>▪ Consultar l'Annex 3 com a guia per activar el pla.</li><li>▪ Consultar l'Annex 4 per comunicar-se amb el CECAT.</li></ul></li><li>➤ Trucar al 112 si es necessita ajuda externa (bombers, mossos d'esquadra o SEM).</li><li>➤ Constituir el Comitè d'emergències municipal (veure ordre de trucades a la fitxa del CRA, Document 5) i habilitar el CECOPAL. Activar els grups locals d'actuació.</li><li>➤ Connectar i tenir a mà l'emissora de la Xarxa Rescat.</li><li>➤ Fer seguiment de la situació i mantenir comunicació amb el CECAT.</li><li>➤ Avís als elements vulnerables comunicant les mesures d'autoprotecció que s'estableixin des de la direcció del TRANSCAT, en cas de dubte, recomanar el confinament, i demanar si tenen necessitats especials.</li><li>➤ Controlar el trànsit i l'accés a les zones afectades per l'emergència.</li><li>➤ Obrir i habilitar els centres d'acollida i fer l'acolliment de la població afectada, si escau.</li><li>➤ Col·laborar en les evacuacions que siguin necessàries.</li><li>➤ Fer l'avitallament dels elements vulnerables amb concentració de persones que no siguin autosuficients si el confinament és llarg.</li><li>➤ Comunicar canvis de fase d'activació del Pla d'actuació municipal al CECAT i als integrants del Comitè d'emergències municipal.<ul style="list-style-type: none"><li>▪ Consultar l'Annex 3 com a guia per activar el pla.</li><li>▪ Consultar l'Annex 4 per comunicar-se amb el CECAT.</li></ul></li></ul>



TASQUES PREVENTIVES I OPERATIVES ASSOCIADES AL RE05. RISC DE NEVADES	
FASE	TASQUES
PREALERTA	<ul style="list-style-type: none"><li>➤ Seguiment de la informació:<ul style="list-style-type: none"><li>▪ Comunicats del CECAT</li><li>▪ Informació meteorològica: <a href="http://www.meteo.cat/prediccio/general/">http://www.meteo.cat/prediccio/general/</a></li><li>▪ Estat de la xarxa viària: <a href="http://cit.transit.gencat.cat">http://cit.transit.gencat.cat</a></li></ul></li><li>➤ Connectar i tenir a mà l'emissora de la Xarxa Rescat.</li><li>➤ Fer seguiment de la situació nivometeorològica.</li></ul> <p>Es fa seguiment de la situació nivometeorològica a través de la estació meteorològica automàtica situada al municipi veí de La Granada:</p> <p><a href="https://www.meteo.cat/observacions/xema/dades?codi=W4">https://www.meteo.cat/observacions/xema/dades?codi=W4</a></p> <ul style="list-style-type: none"><li>➤ Comprovar la disponibilitat de fundents a:<ul style="list-style-type: none"><li>▪ <b>Magatzems Unitat Tècnica de Serveis.</b> Disposen d'un estoc de 7.500 Kg de sal (clorur de sodi) en 300 sacs i 2.500 kg de potassa (clorur de potassi), en 100 sacs.</li><li>▪ <b>Mas Albornà</b> (Serveis de neteja viària). Disposen de 75 sacs de sal per les zones pavimentades i 25 sacs de potassa per les zones amb escossells.</li><li>▪ <b>Nou Verd</b> (Servei de Parcs i Jardins). Disposen de 25 sacs de potassa i 6 de sal, de 25 Kg cadascun.</li></ul></li><li>➤ Comprar més fundents, si és necessari, a:<ul style="list-style-type: none"><li>▪ Cereals i pinsos Marrugat, S.A.</li><li>▪ Cusiné Hill, Ramon.</li></ul></li><li>➤ Realitzar les actuacions concretes que es detallen en l'<b>Annex. Procediment d'actuació d'urgència en cas de gelada / nevada, situació de nivell de risc baix i risc moderat.</b></li><li>➤ Distribuir fundents als següent punts i rutes: veure <b>Annex. Procediment d'actuació d'urgència en cas de gelada / nevada, situació de nivell de risc baix i risc moderat.</b></li><li>➤ Habilitar zones d'aparcaments de vehicles a:<ul style="list-style-type: none"><li>▪ Polígon industrial de Vallmoll.</li></ul></li></ul>



TASQUES PREVENTIVES I OPERATIVES ASSOCIADES AL	
RE05. RISC DE NEVADES	
FASE	TASQUES
	<ul style="list-style-type: none"><li>▪ Polígon industrial Estació de Mercaderies les Fonts.</li><li>▪ Aparcament de l'Espiga</li><li>➤ Revisar l'estat dels grups electrògens disponibles a:<ul style="list-style-type: none"><li>▪ Consultar llistat de recursos del Document 6.</li></ul></li><li>➤ Posar-se en contacte amb els propietaris de la maquinaria disponible:<ul style="list-style-type: none"><li>▪ Consultar llistat de recursos privats del Document 6.</li></ul></li></ul>
<b>ALERTA EMERGÈNCIA</b>	<ul style="list-style-type: none"><li>➤ Activar el Pla d'actuació municipal per nevades i comunicar-ho al CECAT.<ul style="list-style-type: none"><li>▪ Consultar l'Annex 3 com a guia per activar el pla.</li><li>▪ Consultar l'Annex 4 per comunicar-se amb el CECAT.</li></ul></li><li>➤ Trucar al 112 si es necessita ajuda externa (bombers, mossos d'esquadra o SEM).</li><li>➤ Constituir el Comitè d'emergències municipal (veure ordre de trucades a la fitxa del CRA, Document 5) i habilitar el CECOPAL. Activar els grups locals d'actuació.</li><li>➤ Connectar i tenir a mà l'emissora de la Xarxa Rescat.</li><li>➤ Fer seguiment de la situació (fonts del punt anterior) i mantenir comunicació amb el CECAT.</li><li>➤ Actuacions i rutes de neteja: Les actuacions i rutes de neteja es detallen en <b><u>l'Annex. Procediment d'actuació d'urgència en cas de gelada / nevada, situació de nivell de risc alt o nevada.</u></b></li><li>➤ Tancar els següents espais públics, en cas de que l'accés als espais no sigui possible i/o hi perduri la neu:<ul style="list-style-type: none"><li>▪ Centres educatius.</li><li>▪ Centres d'atenció a la gent gran.</li><li>▪ Zona esportiva.</li></ul></li><li>➤ Suspendre esdeveniments públics, activitats esportives i recreatives a l'aire lliure.</li><li>➤ Avís als elements vulnerables i demanar si tenen necessitats especials.</li><li>➤ Demanar la col·laboració de la població pel que fa a la neteja de les voreres i terrats.</li></ul>



TASQUES PREVENTIVES I OPERATIVES ASSOCIADES AL RE05. RISC DE NEVADES	
FASE	TASQUES
<b>ALERTA EMERGÈNCIA</b>	<ul style="list-style-type: none"><li>➤ Obrir i habilitar els centres d'acollida i fer l'acolliment de la població afectada, si escau.</li><li>➤ Col·laborar en les evacuacions que siguin necessàries.</li><li>➤ Registre i organització dels voluntaris ocasionals (Consultar Annex 8).</li><li>➤ Comunicar canvis de fase d'activació del Pla d'actuació municipal al CECAT i als integrants del Comitè d'emergències municipal.<ul style="list-style-type: none"><li>▪ Consultar l'Annex 3 com a guia per activar el pla.</li><li>▪ Consultar l'Annex 4 per comunicar-se amb el CECAT.</li></ul></li></ul>

TASQUES PREVENTIVES I OPERATIVES ASSOCIADES AL RE09. RISC SÍSMIC	
FASE	TASQUES
<b>PREALERTA</b>	<ul style="list-style-type: none"><li>➤ Seguiment de la informació:<ul style="list-style-type: none"><li>▪ Comunicats del CECAT</li><li>▪ Institut Cartogràfic i Geològic de Catalunya: <a href="https://www.icgc.cat/Ciutada/Explora-Catalunya/Terratremols">https://www.icgc.cat/Ciutada/Explora-Catalunya/Terratremols</a></li><li>▪ Estat de la xarxa viària: <a href="http://cit.transit.gencat.cat">http://cit.transit.gencat.cat</a></li></ul></li><li>➤ Connectar i tenir a mà l'emissora de la Xarxa Rescat.</li></ul>
<b>ALERTA EMERGÈNCIA 1 EMERGÈNCIA 2</b>	<ul style="list-style-type: none"><li>➤ Activar el Pla d'actuació municipal per sismes i comunicar-ho al CECAT.<ul style="list-style-type: none"><li>▪ Consultar l'Annex 3 com a guia per activar el pla.</li><li>▪ Consultar l'Annex 4 per comunicar-se amb el CECAT.</li></ul></li><li>➤ Trucar al 112 si es necessita ajuda externa (bombers, mossos d'esquadra o SEM).</li><li>➤ Constituir el Comitè d'emergències municipal (veure ordre de trucades a la fitxa del CRA, Document 5) i habilitar el CECOPAL. Activar els grups locals d'actuació.</li><li>➤ Connectar i tenir a mà l'emissora de la Xarxa Rescat.</li><li>➤ Fer seguiment de la situació i mantenir comunicació amb el CECAT.</li><li>➤ Avís als elements vulnerables (l·listats en el punt 3.2 del Document / Excel elements vulnerables) i demanar si tenen necessitats especials.</li><li>➤ Controlar el trànsit i l'accés a les zones afectades.</li></ul>



TASQUES PREVENTIVES I OPERATIVES ASSOCIADES AL	
RE09. RISC SÍSMIC	
FASE	TASQUES
<b>ALERTA</b>	<ul style="list-style-type: none"><li>➤ Inspecció dels edificis de major risc del municipi per detectar possibles danys. El llistat dels edificis a inspeccionar són els descrits com a elements vulnerables per risc sísmic, es poden consultar al Document 3 / Excel elements vulnerables.</li></ul> <p>Les inspeccions les porten a terme els arquitectes municipals i es realitzaran per zones, les quals es descriuen a continuació:</p> <ul style="list-style-type: none"><li>- Zona 1: inclou els barris de Centre Vila i Les Clotes.</li><li>- Zona 2: inclou el barri de l'Espirall</li><li>- Zona 3: inclou els barris de Sant Julià i gran part de Poble nou.</li><li>- Zona 4: inclou els barris de la Barceloneta, una part de Poble nou, el Molí d'en Rovira, el barri de La Girada i els EV que es troben disseminats.</li></ul>
<b>EMERGÈNCIA 1</b>	
<b>EMERGÈNCIA 2</b>	<ul style="list-style-type: none"><li>➤ Suspendre esdeveniments públics i altres activitats, si escau.</li><li>➤ Obrir i habilitar els centres d'acollida i fer l'acolliment de la població afectada, si escau.</li><li>➤ Col·laborar en les evacuacions que siguin necessàries.</li><li>➤ Registre i organització dels voluntaris ocasionals (Consultar Annex 8).</li><li>➤ Comunicar canvis de fase d'activació del Pla d'actuació municipal al CECAT i als integrants del Comitè d'emergències municipal.<ul style="list-style-type: none"><li>▪ Consultar l'Annex 3 com a guia per activar el pla.</li><li>▪ Consultar l'Annex 4 per comunicar-se amb el CECAT.</li></ul></li></ul>



TASQUES PREVENTIVES I OPERATIVES ASSOCIADES AL RE11. RISC PER VENTADES	
FASE	TASQUES
PREALERTA	<ul style="list-style-type: none"><li>➤ Seguiment de la situació:<ul style="list-style-type: none"><li>▪ Comunicats del CECAT.</li><li>▪ Informació meteorològica: <a href="http://www.meteo.cat/prediccio/general/">http://www.meteo.cat/prediccio/general/</a></li><li>▪ Estat de la xarxa viària: <a href="http://cit.transit.gencat.cat">http://cit.transit.gencat.cat</a></li><li>▪ Connectar i tenir a mà l'emissora de la Xarxa Rescat.</li></ul></li></ul>
ALERTA EMERGÈNCIA	<ul style="list-style-type: none"><li>➤ Activar el Pla bàsic municipal i comunicar-ho al CECAT.<ul style="list-style-type: none"><li>▪ Consultar l'Annex 3 com a guia per activar el pla.</li><li>▪ Consultar l'Annex 4 per comunicar-se amb el CECAT.</li></ul></li><li>➤ Trucar al 112 si es necessita ajuda externa (bombers, mossos d'esquadra o SEM).</li><li>➤ Constituir el Comitè d'emergències municipal (veure ordre de trucades a la fitxa del CRA, Document 5) i habilitar el CECOPAL. Activar els grups locals d'actuació que s'escaigui.</li><li>➤ Connectar i tenir a mà l'emissora de la Xarxa Rescat.</li><li>➤ Fer seguiment de la situació (fonts del punt anterior) i mantenir comunicació amb el CECAT.</li><li>➤ Valorar el tancament d'equipaments públics i suspensió d'esdeveniments i activitats esportives i recreatives a l'aire lliure que puguin tenir risc per tempestes elèctriques o caiguda de branques o arbres o altres objectes:<ul style="list-style-type: none"><li><i>Equipaments públics (zones poliesportives obertes):</i><ul style="list-style-type: none"><li>▪ Zona poliesportiva a l'aire lliure.</li><li>▪ Pista d'atletisme</li><li>▪ Camp de futbol de l'Espirall.</li><li>▪ Parcs i jardins urbans del municipi.</li><li>▪ Casal 2000.</li></ul></li><li>Valorar la prohibició de l'accés als patis o zones de lleure de:<ul style="list-style-type: none"><li>▪ Centres educatius.</li><li>▪ Equipaments públic en general.</li></ul></li><li><i>Esdeveniments i activitats esportives i recreatives a l'aire lliure:</i><ul style="list-style-type: none"><li>▪ Mercat setmanal públic.</li><li>▪ Activitats a l'aire lliure en general.</li></ul></li></ul></li></ul>



TASQUES PREVENTIVES I OPERATIVES ASSOCIADES AL	
RE11. RISC PER VENTADES	
FASE	TASQUES
ALERTA	<ul style="list-style-type: none"><li>➤ Fer vigilància i neteja de la xarxa viària local i passos de vianants (arbres trencats, mobiliari urbà, runes, etc.), un cop disminueixi el perill de l'emergència.</li><li>➤ Avís als elements vulnerables, comunicant les mesures d'autoprotecció que s'estableixin des de la direcció del Pla, en cas de dubte, recomanar el confinament, i demanar si tenen necessitats especials.</li></ul>
EMERGÈNCIA	<ul style="list-style-type: none"><li>➤ Fer l'avitallament dels elements vulnerables amb concentració de persones que no siguin autosuficients si el confinament és llarg.</li><li>➤ Obrir i habilitar els centres d'acollida i fer l'acolliment de la població afectada, si s'escau.</li><li>➤ Col·laborar en les evacuacions, si escau.</li><li>➤ Habilitar punts d'informació a la població.</li><li>➤ Registre i organització dels voluntaris ocasionals (Consultar Annex 8).</li><li>➤ Comunicar canvis de fase d'activació del Pla bàsic d'emergències municipal al CECAT i als integrants del Comitè d'emergències municipal.<ul style="list-style-type: none"><li>▪ Consultar l'Annex 3 com a guia per activar el pla.</li><li>▪ Consultar l'Annex 4 per comunicar-se amb el CECAT</li></ul></li></ul>



4.1.3. Avisos: organització, sistemes i recorreguts d'avís

AVISOS: ORGANITZACIÓ, SISTEMES I RECORREGUTS D'AVÍS			
RISC	RESPONSABLE	MITJANS	DESTINATARIS
<b>RISCOS TERRITORIALS:</b> <i>RT01. Emergència associades a malalties transmissibles emergents amb potencial alt risc.</i> <i>RT02. Emergències en el transport de viatgers per ferrocarril.</i> <i>RT03. Emergència per onades de calor.</i> <i>RT04. Emergència per concentració de persones.</i> <i>RT05. Emergència per onada de fred</i> <i>RT06. Emergència per distribució de productes perillosos per conduccions</i>  <b>RISCOS ESPECIALS:</b> <i>RE01. Risc químic</i> <i>RE03. Risc per inundació</i> <i>RE04. Risc químic en el transport</i> <i>RE05. Risc per nevades</i> <i>RE09. Risc sísmic</i> <i>RE11. Risc ventades</i>	Cap del Grup Local d'Ordre i Avisos a la població	Web de l'ajuntament  Mitjans de comunicació	Avisos generals a la població
		Megafonia	Avisos generals a la població  Elements vulnerables del Document 3 / Excel  Elements Vulnerables
		Trucada telefònica	Elements vulnerables del Document 3 / Excel  Elements Vulnerables
		Desplaçament in situ	

L'avís per **plataformes digitals** com són el web de l'Ajuntament, les xarxes socials de l'Ajuntament i els avisos a través dels mitjans de comunicació, ens permeten mantenir informada la població del municipi en general de l'alerta o emergència que es donin al municipi.

El avisos per **megafonia** s'utilitza en cas de que s'hagin de realitzar avisos generals a la població, i també, en cas de que el nombre d'elements vulnerables per un risc en concret sigui elevat.

Pel que fa al mitjà d'avís per **trucada telefònica**, l'ordre de les trucades serà el mateix que l'ordre de posició i prioritat, si aquesta està definida, dels elements vulnerables a la taula d'elements vulnerables del Document 3 i a l'Excel d'element vulnerables.



El mitjà d'avis per **desplaçament in situ** s'utilitza en el cas de que els altres mitjans d'avisos, trucada telefònica i megafonia, no s'hagin pogut realitzar i/o l'avis no hagi arribat correctament. **Totes les rutes s'inicien a les estàncies de la Policia Local**, que és on es disposa dels mitjans físics per realitzar els avisos.

Recorreguts d'avis in situ:

- RT01. Emergència associades a malalties transmissibles emergents amb potencial alt risc; RT03. Emergències per onades de calor / RT05. Emergències per onades de fred: es preveuen avisos generals a la població. Tot hi així es defineix una ruta d'avis a la cartografia, al haver-hi un nombre elevat d'elements vulnerables, la ruta d'avis és llarga, es defineix per sectors. La ruta s'inicia a les estàncies de la policia local i és dirigeix cap al elements vulnerables que es troben ubicats en el Sector 1, es seguirà per el Sector 2, a continuació Sector 3, Sector 4 i per últim el sector 5. Si es disposa de recursos es realitzaran els avisos simultanis de les 5 zones.
- RT02. Emergències en el transport de viatgers per ferrocarril: No es defineix ruta d'avis ja que s'ha identificat un únic element vulnerable.
- RT04. Emergència per concentració de persones: l'ordre i direcció de l'avis es determina en funció de la zona afectada per l'emergència.
- RT06. Emergències per distribució de productes perillosos per conduccions: es defineix ruta d'avis a la cartografia.

Els avisos per emergències de distribució de productes perillosos per conduccions per desplaçament in situ només es faran si la resta d'avisos no s'han pogut realitzar, es farà utilitzant, en la mesura que sigui possible, la megafonia del vehicle de la policia local i sempre garantint que els agents actuen en condicions de seguretat.

- RE01. Risc químic: Es defineix ruta d'avis a la cartografia, per els elements vulnerables si es produís un incident/accident al establiment químic de nivell baix per el PLASEQCAT *Akzonobel Packaging Coating S.A.* L'ordre i direcció de l'avis per elements vulnerables si es produeix un incident/accident en una benzinera es determina en funció de la zona afectada per l'incident / accident.

Els avisos per risc químic per desplaçament in situ només es faran si la resta d'avisos no s'han pogut realitzar, es farà utilitzant, en la mesura que sigui possible, la megafonia del vehicle de la policia local i sempre garantint que els agents actuen en condicions de seguretat.



- RE03. Risc d'inundacions: la ruta d'avís es defineix a la cartografia. Per realitzar l'avís als diferents element vulnerables que es troben a banda i banda de la riera de Llitarà, s'ha de transcorre per el PAP6, només s'utilitzarà aquest pas si és segur, en cas contrari s'hauria de buscar alternativa, preferiblement passant per les principals vies interurbanes de comunicació com son la N-340 o l'AP7.
- RE04. Risc químic en el transport: l'ordre i direcció de l'avís es determina en funció de la zona afectada per l'incident/accident.
- RE05. Risc per nevades: les rutes d'avís es defineixen a la cartografia. En el cas de la ruta d'avís in situ per nevades, al haver-hi un nombre elevat d'elements vulnerables, la ruta d'avís és llarga, es defineix per sectors. La ruta s'inicia a les estàncies de la policia local i és dirigeix cap al elements vulnerables que es troben ubicats en el Sector 1, es seguirà per el Sector 2, a continuació Sector 3, Sector 4, Sector 5 i per últim el Sector 6. Si es disposa de recursos es realitzaran els avisos simultanis de les 6 zones.
- RE09. Risc sísmic: per aquest risc no es defineix una ruta d'avís in situ als elements vulnerables, sinó que es defineix una ruta d'inspeccions d'edificis identificats com a elements vulnerables. Les inspeccions les porten a terme els arquitectes municipals i es realitzaran per zones:
  - Zona 1: inclou els barris de Centre Vila i Les Clotes.
  - Zona 2: inclou el barri de l'Espirall
  - Zona 3: inclou els barris de Sant Julià i gran part de Poble nou.
  - Zona 4: inclou els barris de la Barceloneta, una part de Poble nou, el Molí d'en Rovira, el barri de La Girada i els EV que es troben disseminats.
- RE11. Risc per ventades: la ruta d'avís es defineix a la cartografia. Es defineix:
  - Ruta d'avís equipaments municipals que disposen de zones d'activitat a l'aire lliure com són els centres educatius, zones poliesportives obertes, etc.
  - Rutes de tancament de les zones d'activitat a l'aire lliure com són els parcs, jardins públics, zones d'esplai, aparcaments, etc, segons prioritats (Prioritat 1, Prioritat 2 i Prioritat 3).



#### 4.1.4. Procediments de relació i d'integració amb els plans d'àmbits superior

El pla de protecció civil preveu la integració i coordinació amb altres plans d'àmbit superior que es poguessin activar de forma simultània amb el pla. Aquesta coordinació es reflecteix, bàsicament, en els següents aspectes:

FASE EMERGÈNCIA	RESPONSABLE	ACCIÓ	MITJÀ
Inici	Alcalde o persona que delegui	Comunicar activació del Pla al CECAT	Telèfon, Correu electrònic o Xarxa Rescat
Durant	CRA o coordinador municipal	Sol·licitud d'ajuda externa, si escau al 112	Telèfon
Durant	Alcalde o persona que delegui	Intercanvi informació amb el CECAT	Telèfon, Correu electrònic o Xarxa Rescat
Durant	Grups locals d'actuació	Col·laboració amb cossos d'emergència	Presencialment
Fi	Alcalde o persona que delegui	Comunicar desactivació Pla al CECAT	Telèfon, Correu electrònic o Xarxa Rescat

## 4.2. Mesures de protecció a la població

### 4.2.1. Execució de l'evacuació

L'evacuació consisteix a desplaçar la població afectada a una zona segura. **L'evacuació és una mesura que s'aplica quan el confinament no és garantia suficient per la protecció de la població ubicada en la zona de risc,** i es realitza sempre i quan les condicions siguin adients i no es posi en perill a la població.

La responsabilitat de donar l'ordre d'evacuació recau en l'alcalde/ssa. Quan un pla autonòmic està activat, aquesta responsabilitat recau en última instància en la direcció del Pla.

Per a l'execució de l'evacuació s'han de tenir en compte els paràmetres següents:

- Zones possiblement afectades pels riscos previstos.
- Temps, o moment en què es produeixen els riscos
- Recorreguts i estat dels recorreguts d'evacuació.

Si la combinació d'aquestes variables permet executar una evacuació de la població (afectada) de forma segura, s'ha de procedir a realitzar aquesta evacuació, emprant els mitjans i mecanismes de què disposa el municipi:

- Difusió a través de mitjans: Web de l'Ajuntament, xarxes socials de l'Ajuntament.



- Telefonia fixa i/o mòbil.
- Megafonia.
- In situ, a través del Grup Local d'Avisos a la població, o altres (voluntaris, etc.), emprant vehicles municipals, en cas necessari.

Els missatges han de ser clars i concisos, especificant sempre les tres pautes imprescindibles per a emetre un missatge adequat a la població:

- Acció a realitzar: evacuació.
- Lloc o direcció cap a la qual s'ha d'evacuar.
- Fer entendre que és urgent: realitzar evacuació amb celeritat, però sense perdre la calma.

Sempre que es cregui necessari realitzar alguna evacuació caldrà informar degudament a Bombers, al CCA i al CECAT (recordar que la comunicació amb al CECAT es pot fer de forma directa mitjançant les emissores de la xarxa RESCAT).

Segons els riscos identificats al municipi de Vilafranca del Penedès, es podria considerar l'evacuació com a mesura adequada a realitzar en cas de les emergències següents:

MESURES DE PROTECCIÓ DE LA POBLACIÓ	
RISC	EVACUACIÓ
RT01. Emergència associades a malalties transmissibles emergents amb potencial alt risc	Desplaçar a la població de les zones afectades per la malaltia transmissible, sobretot aquelles zones considerades de publica concurrència.
RT02. Emergències en el transport de viatgers per ferrocarril.	Desplaçar la població de les zones afectades per l'emergència, vies ferroviàries i voltants on s'ha produït l'incident / emergència.
RT04. Emergència per concentració de persones.	Desplaçar la població de les zones afectades per l'emergència.
RT06. Emergència per distribució de productes perillosos per conduccions	Per aquest risc el <b>confinament</b> és la mesura de protecció general immediata més senzilla d'aplicar i més recomanable, sempre que es disposi de construccions sòlides. <u>L'evacuació</u> , consisteix en desplaçar a la població de les zones afectades per l'emergència, i els seus voltants, tenint en compte les característiques del producte perillós.
RE01. Risc químic	Per aquest risc el <b>confinament</b> és la mesura de protecció general immediata més senzilla d'aplicar i més recomanable, sempre que es disposi de construccions sòlides. <u>L'evacuació</u> , consisteix en traslladar la població de les zones de més risc a llocs segurs i procurar el seu allotjament.



MESURES DE PROTECCIÓ DE LA POBLACIÓ	
RISC	EVACUACIÓ
RE01. Risc químic	En el cas de possible emergència en la indústria <i>Akzo Nobel Packaging Coating, SA</i> , allunyar a la població de la zona i voltants del Polígon industrial Domenys I, Domenys II i EDAR de Vilafranca del Penedès.
RE03. Risc per inundació	Traslladar a les persones que queden afectades per les inundacions i procedir al seu allotjament en llocs segurs que no tinguin risc d'inundació (zones amb altitud elevada i/o allunyades de les zones de risc descrites al Document 3).
RE04. Risc químic en el transport	Per aquest risc el <b>confinament</b> és la mesura de protecció general immediata més senzilla d'aplicar i més recomanable, sempre que es disposi de construccions sòlides. L' <u>evacuació</u> , consisteix en traslladar la població de les zones de més risc a llocs segurs i procurar el seu allotjament.
RE05. Risc per nevades	Desallotjar la població de les zones de risc i procedir al seu allotjament en llocs segurs si és necessari. En el cas concret de les nevades, caldrà traslladar a una zona segura totes aquelles persones afectades per la nevada (per exemple, persones atrapades a la xarxa viària, que estan de pas i/o persones que pateixen la manca de subministrament d'alguns dels serveis bàsics).
RE09. Risc sísmic	Desplaçar la població dels edificis i zones afectades pel sísmic, així com les zones del voltant, per evitar danys a la població per possibles esfondraments.
RE11. Risc ventades	Desplaçament de la població de les zones que puguin presentar risc per a la població (parcs, zones poliesportives obertes, altres zones a l'aire lliure), degut a la caiguda d'objectes o altres.

#### 4.2.2. Zones d'allunyament

L'allunyament consisteix a desplaçar la població afectada a una zona segura de forma temporal.

Les zones d'allunyament són les zones crítiques en cas que es produeixi una emergència i que s'han de desallotjar, si el procediment és el d'evacuació, o que, en cas de que la població es trobi fora d'aquestes zones, cal procurar que no es traspassin ni es produeixin fluxos entrants de persones cap aquestes zones, a banda dels possibles grups especialitzats en emergències que hi hagin d'actuar.



Segons els riscos identificats al municipi de Vilafranca del Penedès, les possibles zones d'allunyament són:

MESURES DE PROTECCIÓ DE LA POBLACIÓ	
RISC	ZONES D'ALLUNYAMENT
RT01. Emergència associades a malalties transmissibles emergents amb potencial alt risc	Zones afectades per la malaltia transmissible, sobretot aquelles zones considerades de publica concurrència.
RT02. Emergències en el transport de viatgers per ferrocarril.	Vies ferroviàries i voltants on s'ha produït l'incident / emergència.
RT03. Emergència per onades de calor.	Zones d'exposició directe a les altes temperatures: zones a l'aire lliure (parcs, jardins, zones poliesportives obertes).
RT04. Emergència per concentració de persones.	Zones afectades per el incident / emergència.
RT05 . Emergència per onada de fred	Zones d'exposició directe a les baixes temperatures: zones a l'aire lliure (parcs, jardins, zones poliesportives obertes).
RT06. Emergència per distribució de productes perillosos per conduccions	Zones afectades pel incident / emergència i les zones que es troben a menys de 500 metres de incident / emergència.
RE01. Risc químic	Allunyar a la població de les zones afectades per el incident / emergència. En el cas de possible emergència en la industria <i>Akzo Nobel Packaging Coating, SA</i> , allunyar a la població de la zona que correspon a un radi de 500 m de l'empresa. En el cas de possible emergència en benzineres ubicades dins el terme municipal, allunyar a la població almenys a un radi de 100 m de l'establiment.
RE03. Risc per inundació	Allunyar a la població de les zones inundables per un temps de retorn de 10, 100 i 500 anys de la Riera de LLitrà i zones potencialment inundables de la Riera de l'Adoberia i la Riera de Santa Maria dels Horts.
RE04. Risc químic en el transport	Zones afectades pel incident / emergència i les zones que es troben a menys de 500 metres de incident / emergència.
RE05. Risc per nevades	Els edificis en mal estat i les zones que puguin presentar risc per a la població (zones amb gran acumulació de neu o zones pròximes a edificis amb gran acumulació de neu a les teulades, etc.)
RE09. Risc sísmic	Els edificis i altres infraestructures afectades, així com les zones del voltant.
RE11. Risc ventades	Zones on es realitzin activitats al aire lliure (parcs, jardins, zones poliesportives obertes), zones arbrades, i edificis i construccions en mal estat.



#### **4.2.3. Pautes de confinament**

**Com a norma general, el confinament és la mesura més segura tret que les autoritats valorin altres indicacions.**

El confinament consisteix en refugiar-se, tancar totes les obertures i entrades de les edificacions (portes, persianes, porticons) i situar-se al més lluny possible de l'origen del risc.

Els aspectes a tenir en compte per determinar el lloc de confinament són els següents:

- Que sigui un lloc tancat.
- Cal minimitzar el bescanvi de l'aire amb l'aire exterior. Per exemple, un pati obert o un vehicle no són llocs adients per un confinament.
- En aquest lloc cal que les finestres estiguin tancades i millor tancar les portes i refugiar-se en els locals més interiors. Si les finestres tenen persianes millor abaixar-les. Per millorar l'ajust de finestres i portes es pot posar cinta adhesiva al llarg de totes les juntes.
- Si el lloc de confinament disposa de ventilació, aire condicionat o sistemes que intercanviïn aire amb l'exterior cal aturar-los.

Cal avaluar si tota la població de la zona afectada disposa d'un lloc adequat per al confinament.

Per tant, cal veure quins habitatges o instal·lacions tenen les condicions per a un confinament adequat i quins no. Les condicions de confinament òptim són les següents:

- Que els habitatges o instal·lacions tinguin una estructura sòlida i una alçada amb distància de seguretat per a poder confinar en plantes més altes, en cas de necessitat (cas d'inundació o riuada al carrer).
- Que els habitatges o instal·lacions estiguin en zones urbanes i comunicades.
- Un cop confinada, la població ha de seguir l'evolució a través dels mitjans de què disposin: audiovisual, telefonia, etc.

Si es compleixen aquestes condicions es pot executar el confinament de la població (afectada), emprant els mitjans i mecanismes de què disposa el municipi:

- Difusió a través de mitjans: Web de l'Ajuntament, xarxes socials de l'Ajuntament.
- Telefonia fixa i/o mòbil.
- Megafonia



- In situ, a través del Grup Local d'Avísos a la població, o altres (voluntaris, etc.). Els avisos de confinament per desplaçament in situ només es faran sempre i quan es garanteixi que les persones que realitzen l'avís ho fan en condicions de seguretat.

Els missatges han de ser clars i concisos, especificant sempre les tres pautes imprescindibles per a emetre un missatge adequat a la població:

- Acció a realitzar: confinament.
- Pautes de confinament.
- Fer entendre que és urgent: realitzar el confinament amb celeritat, però sense perdre la calma.

Segons els riscos identificats al municipi de Vilafranca del Penedès, es podria considerar el confinament com a mesura adequada a realitzar en cas de les emergències següents:

MESURES DE PROTECCIÓ DE LA POBLACIÓ	
RISC	CONFINAMENT
RT01. Emergència associades a malalties transmissibles emergents amb potencial alt risc	Evitar l'exposició de la població a l'agent causant i evitar la propagació de l'agent causant.
RT03. Emergència per onades de calor.	Evitar l'exposició de la població a les altes temperatures.
RT05 . Emergència per onada de fred	Evitar l'exposició de la població a les baixes temperatures.
RT06. Emergència per distribució de productes perillosos per conduccions	Evitar l'exposició a les substàncies perilloses, és la mesura de protecció general immediata més senzilla d'aplicar i més recomanable, sempre que es disposi de construccions sòlides.
RE01. Risc químic	Evitar l'exposició a les substàncies perilloses, és la mesura de protecció general immediata més senzilla d'aplicar i més recomanable, sempre que es disposi de construccions sòlides.
RE03. Risc per inundació	Només en cas que no sigui possible sortir de la zona afectada per la inundació, i a l'espera d'un rescat.
RE04. Risc químic en el transport	Evitar l'exposició a les substàncies perilloses, és la mesura de protecció general immediata més senzilla d'aplicar i més recomanable, sempre que es disposi de construccions sòlides.
RE05. Risc per nevades	En general, sempre que no sigui necessari dur a terme una evacuació, el confinament als habitatges i edificis pot esdevenir la mesura de protecció més adient, ja que d'aquesta manera es minimitza l'exposició a la nevada, sempre que es tingui accés als subministraments dels serveis bàsics i als serveis mèdics necessaris.



MESURES DE PROTECCIÓ DE LA POBLACIÓ	
RISC	CONFINAMENT
RE11. Risc ventades	La principal mesura d'autoprotecció en cas de risc de vent és el confinament. Aquest s'haurà de fer en un edifici que resguardi convenientment i que la seva estructura resisteixi els embats del vent.

#### 4.2.4. Control d'accessos

L'objectiu del control d'accessos és impedir que persones i vehicles aliens a la gestió de l'emergència puguin entrar en la zona de risc. D'aquesta manera s'impedeix que aquestes persones es posin en perill i es garanteix que no disturben els grups actuants a la zona de risc. Pot ser necessari, en el seu cas, el control i l'ordenació del trànsit en les zones adjacents, amb l'objecte de facilitar l'arribada de nous recursos.

El control d'accessos es definirà d'acord amb la localització i les característiques de l'emergència. Aquesta tasca és realitzada per els cossos d'ordre públic, és a dir, la Policia Local del municipi. El control es farà amb coordinació amb Mossos d'Esquadra, Agents Rurals o altres cossos de seguretat, segons la situació.

A mode orientatiu, es defineixen segons el risc els control d'accessos als punts següents:

CONTROL D'ACCESSOS			
Risc	Supòsit	Punt	Rutes alternatives
RT01. Emergència associades a malalties transmissibles emergents amb potencial alt risc		NA	
RT02. Emergències en el transport de viatgers per ferrocarril	Incident en la línia ferroviària de Rodalies i TGV	Es limitarà el control, d'accés a l'estació de tren de Vilafranca del Penedès. Si l'emergència afecta a altres zones del municipi a part de la via del tren, es determinaran el control d'accessos i les rutes alternatives en funció de les zones afectades per l'emergència.	
RT03. Emergències per onades de calor /		NA	
RT04. Emergències per concentració de persones	En funció de les zones afectades per l'emergència es determinaran el control d'accessos i les rutes alternatives.		
RT05. Emergències per Onades de fred		NA	
RT06. Emergències per distribució de productes perillosos per conduccions	En funció de les zones afectades per l'emergència es determinaran el control d'accessos i les rutes alternatives.  A la cartografia s'identifiquen els punts d'accés del municipi a les principals vies interurbanes de comunicació afectades per la franja de 500m a banda i banda del oleoducte, gasoducte i etiloducte (AP7, C-15, N340, C-243a, C-15z, B-212, BP-2121 i BV-2127).		



CONTROL D'ACCESSOS			
Risc	Supòsit	Punt	Rutes alternatives
RE01. Risc químic	Akzonobel Packaging Coating S.A.	<ul style="list-style-type: none"> <li>- Rotonda d'accés al Polígon Domenys II al C/Rabassaires.</li> <li>- Rotonda d'accés al Polígon Domenys II a l'Av/Tarragona</li> <li>- Tram N340a propera a l'EDAR Vilafranca del Penedès.</li> <li>- Rotonda d'accés al Polígon Industrial Clot de Moja i Estació de Mercaderies.</li> </ul>	El control d'accessos permet controlar l'accés a l'empresa on s'ha originat l'incident i els seus voltants, per tant la ruta alternativa serà desviar els cotxes per les mateixes vies per on han vingut.
RE05. Risc d'inundació	El control d'accessos de RE03. INUNCAT estan identificats a la cartografia com a PAP i PC		
RE04. Risc químic en el transport	Incident Línia ferroviària Rodalies R4 i TGV	Es limitarà el control, d'accés a l'estació de tren de Vilafranca del Penedès. Si l'emergència afecta a altres zones del municipi a part de la via del tren, es determinaran el control d'accessos i les rutes alternatives en funció de les zones afectades per l'emergència.	
	Incident AP7	En funció de les zones afectades per l'emergència es determinaran el control d'accessos i les rutes alternatives. A la cartografia s'han identificat els punts d'accés del municipi a les vies de comunicació AP7, C-15, N340, N340a, C-15z i BV2121.	
	Incident C-15		
	Incident N-340		
	Incident C-15z		
	Incident N-340a		
Incident BV2121			
RE05. Risc per nevades	En funció de l'estat de les vies de circulació del municipi, així com l'estat dels accessos als equipaments municipals, es determinaran el control d'accessos i les rutes alternatives. A la cartografia s'identifiquen els punts d'accés del municipi a les principals vies interurbanes de comunicació (AP7, C-15, N340a, N340, C-243a, C-15z, B-212, BP-2121, BV-2127 i BV-2119).		
RE09. Risc sísmic	En funció de la zona afectada per sisme, així com de les diverses construccions afectades i el seu estat, es determinaran el control d'accessos i les rutes alternatives.		
RE11. Risc ventades	En funció de les zones i/o equipaments que puguin ser afectats, es determinaran el control d'accessos i les rutes alternatives.		



### 4.3. Centres d'acollida. Tipologia

Els centres d'acollida s'identifiquen a la taula següent, tot i així, els casals d'avis, centres de dia i les residències geriàtriques del municipi també es poden utilitzar com a centres d'acollida.

Pel que fa als centres d'acollida afectats per algun risc, aquest només podran ser utilitzats com a centres d'acollida en cas que NO estiguin afectats per l'emergència.

#### CENTRES D'ACOLLIDA. TIPOLOGIA

CODI	NOM I TIPUS	RESPONSABLE	ADREÇA	CAPACITAT	LLITS	CALEFACCIÓ	DUTXES AMB AIGUA CALENTA	CUINA	AFFECTACIÓ PER RISC
CA1	Alberg municipal de Joventut	Cap del Grup Local Logístic	Av. Catalunya, 20	---	---	Sí	Sí	Sí	Risc Territorial
CA2	Hotel Pere III el Gran	Cap del Grup Local Logístic	Plaça del Penedès, 2	104 persones	52 hab.	Sí	Sí	Sí	Risc Territorial i TRANSCAT (Tren)
CA3	Hotel Domo	Cap del Grup Local Logístic	C/ de Francesc Macià, 4	94 persones	44 hab.	Sí	Sí	Sí	TRANSCAT (Tren) / PLASEQCAT(benzinera)
CA4	Hotel Alfa Penedès	Cap del Grup Local Logístic	C/ Font de les Graus, 2	111 persones	59 hab.	Sí	Sí	Sí	TRANSCAT (Tren i AP-7)
CA5	Hotel Casa Torner i Güell	Cap del Grup Local Logístic	Rbla de Sant Francesc, 26	---	---	Sí	Sí	Sí	Risc Territorial i TRANSCAT (Tren)
CA6	Pensió Jordina	Cap del Grup Local Logístic	Av. Tarragona, 32	29 persones	---	Sí	Sí	Sí	TRANSCAT (Tren)



**CENTRES D'ACOLLIDA. TIPOLOGIA**

CODI	NOM I TIPUS	RESPONSABLE	ADREÇA	CAPACITAT	LLITS	CALEFACCIÓ	DUTXES AMB AIGUA CALENTA	CUINA	AFECTACIÓ PER RISC
CA7	Alberg Càrites	Cap del Grup Local Logístic	C/ Santa Digna, 54	---	---	---	---	---	TRANSCAT (Tren)
<b>Altres sense dormitoris</b>									
CA8	Complex Aquàtic	Cap del Grup Local Logístic	C/ Antic Camí de Sant Martí, 12	---	---	Sí	Sí	---	Risc Territorial
CA9	Gimnàs Municipal	Cap del Grup Local Logístic	C/ Mestre Josep Recasens, 12	---	---	Sí	Sí	---	PLASEQCAT (benzinera) / TRANSCAT (Tren)
CA10	Pavelló Firal (ús esportiu)	Cap del Grup Local Logístic	AV. Catalunya, 19	---	---	Sí	Sí	---	Risc Territorial
CA11	Pavelló Poliesportiu d'Hoquei	Cap del Grup Local Logístic	AV. Catalunya, 31	---	---	Sí	Sí	---	Risc Territorial
CA12	Pavelló Poliesportiu Nou	Cap del Grup Local Logístic	PG. Esport, 1	---	---	Sí	Sí	---	Risc Territorial



## DOCUMENT 5

# *FITXES D'ACTUACIÓ*



**FITXA 1. FITXA D'ACTUACIÓ PEL CENTRE RECEPTOR D'ALARMES (CRA)**

Tipus d'emergència	Alerta	Emergència	Instruccions específiques
<b>General</b>	Rebre l'avís d'emergència i compilar tota la informació possible.		
	Realitzar els avisos necessaris per tal d'activar l'ajuda externa, si escau: bombers, serveis sanitaris d'urgència, etc.		Trucada al 112 i als serveis necessaris.
	En cas que el Pla s'activi de manera formal, ha d'avisar als membres del Consell Assessor i el Gabinet d'Informació.		
	Verificar avís.	Mantenir comunicació amb l'ajuda externa.	
	Activar el pla de comunicació amb aquest ordre de trucades:		
	1 <sup>er</sup> CECAT		Es notifica l'alerta i si cal, es confirma després d'avaluar la situació.
	2 <sup>on</sup> Coordinador municipal d'emergències		
	3 <sup>er</sup> Cap del Grup local d'ordre i avisos a la població		Notificació mitjançant trucada d'emergències.
	4 <sup>rt</sup> Cap del Grup local d'intervenció		
	5 <sup>è</sup> Cap del Grup local logístic		Notificació mitjançant trucada telefònica.
6 <sup>è</sup> Cap del Grup local d'acollida			
7 <sup>è</sup> Consell Assessor			
8 <sup>è</sup> Gabinet d'Informació			
9 <sup>è</sup> Representant municipal al CECAT			
Mantenir informat puntualment al coordinador municipal de l'emergència			
Comunicar el fi de l'emergència a totes les entitats notificades.		Seguir el mateix ordre d'avisos al pla de comunicació.	



**FITXA 2. FITXA D'ACTUACIÓ PER A L'ALCALDE / RESPONSABLE MUNICIPAL DE L'EMERGÈNCIA**

Tipus d'emergència	Funcions
<b>General</b>	Mantenir-se informat sobre la situació a través del coordinador Municipal de l'Emergència.
	Activar el Pla municipal d'emergències.
	Decidir el canvi de nivell d'activació del Pla, si escau.
	Constituir el CECOPAL i convocar el Comitè Municipal d'Emergències a través del CRA.
	Prendre mesures preventives, si escau. Ordenar: - Avisos a la població, especialment als elements vulnerables. - Tasques d'evacuació i acollida.
	Requerir a les entitats privades i als particulars la col·laboració necessària.
	Desactivar el Pla Municipal.

**FITXA 3. FITXA D'ACTUACIÓ PEL COORDINADOR MUNICIPAL DE L'EMERGÈNCIA**

Tipus d'emergència	Alerta	Emergència	Instruccions específiques
<b>General</b>	Rebre l'avís d'emergència del CRA.		
	Avisar a l'alcalde i mantenir el contacte.		Trucar a l'alcalde, fer una valoració inicial i en cas d'activar-se el Pla, comunicar-ho al CECAT i al CRA.
	Fer el seguiment de l'emergència i coordinar els diferents serveis municipals.		
	Confirmar que s'ha avisat al 112.		Verificar amb el CRA.
	Donar les ordres d'activació del grup local d'ordre i avisos a la població, Consell Assessor i Gabinet d'Informació.	Donar les ordres d'activació de tots els grups d'emergència.	Directament o a través del CRA.
	Coordinar l'execució de les accions per controlar l'emergència.		Directament o a través del CRA.
	Confirmar que s'ha fet la notificació de l'emergència al CECAT.		Directament o a través del CRA.
	Proposar a l'alcalde un canvi del nivell d'activació.		Amb el CECOPAL.
	Controlar les operacions de mitigació de l'emergència i d'informació.		
Confirmar la fi de l'emergència i la seva comunicació interna i externa.		Directament o a través del CRA.	



**FITXA 4. FITXA D'ACTUACIÓ PER AL CAP DEL GRUP LOCAL D'ORDRE I AVISOS A LA  
POBLACIÓ**

Tipus d'emergència	Funcions
General	Mantenir-se localitzable al telèfon per si se'l requereix.
	Fer el seguiment de l'evolució de l'emergència
	Dirigir-se al CECOPAL quan el convoquin.
	Mantenir informat al COORDINADOR MUNICIPAL.
	<b>Funcions d'avisos a la població:</b>
	Vetllar per que es realitzin les comunicacions a població (telefònicament, rutes d'avís,...) segons indicacions de l'ALCALDE.
	<b>Funcions d'ordre:</b>
	Establir controls d'accessos per impedir accés a persones no autoritzades o per la seva seguretat, en coordinació amb Mossos d'Esquadra. Executar evacuacions, segons ordeni Bombers i en coordinació amb Mossos d'Esquadra.

**FITXA 5. FITXA D'ACTUACIÓ PER AL CAP DEL GRUP LOCAL DE LOGÍSTICA**

Tipus d'emergència	Funcions
General	Mantenir-se localitzable al telèfon per si se'l requereix.
	Vetllar per la provisió d'avituallaments o altres recursos a petició de l'ALCALDE.
	En cas d'evacuacions: <ul style="list-style-type: none"><li>o Establir lloc d'acollida d'acord amb el nombre de persones a acollir i d'acord amb el CAP DE GRUP D'ORDRE I AVISOS i ALCALDE.</li><li>o Donar instruccions al grup d'acollida perquè prepari l'espai.</li></ul>
	En cas de detectar altres necessitats no disponibles en el municipi, comunicar-ho al COORDINADOR MUNICIPAL.
	Dirigir-se al CECOPAL quan el convoquin.
	Mantenir informat al COORDINADOR MUNICIPAL.

**FITXA 6. FITXA D'ACTUACIÓ PER AL CAP DEL GRUP LOCAL D'ACOLLIDA**

Tipus d'emergència	Funcions
General	Mantenir-se localitzable al telèfon per si se'l requereix.
	Vetllar per la provisió d'avituallaments o altres recursos a petició de l'ALCALDE.
	En cas d'evacuacions: <ul style="list-style-type: none"><li>o Donar instruccions al grup logístic perquè prepari avituallaments.</li><li>o Assegurar que es designa una persona per portar el registre de persones acollides.</li><li>o Vetllar per si existeixen necessitats mèdiques o farmacèutiques en el lloc d'acollida i traslladar-ho al SERVEIS SANITARI perquè ho gestioni o sol·liciti suport a través del 112.</li></ul>



Tipus d'emergència	Funcions
	En cas de detectar altres necessitats no disponibles en el municipi, comunicar-ho al COORDINADOR MUNICIPAL.
	Assegurar la correcta gestió de voluntaris ocasionals ( registre, assignar responsable,...).
	Dirigir-se al CECOPAL quan el convoquin.
	Mantenir informat al COORDINADOR MUNICIPAL.

#### FITXA 7. FITXA D'ACTUACIÓ PER AL CAP DEL GRUP LOCAL D'INTERVENCIÓ

Tipus d'emergència	Funcions
General	Mantenir-se localitzable al telèfon per si se'l requereix.
	Informar als voluntaris de la situació d'alerta.
	Fer d'enllaç entre CECOPAL i el grup local d'Intervenció.
	Dirigir-se al CECOPAL quan el convoquin.
	Mantenir informat al COORDINADOR MUNICIPAL.

#### FITXA 8. FITXA D'ACTUACIÓ PER AL CAP DEL GABINET D'INFORMACIÓ

Tipus d'emergència	Funcions
General	Ha de contactar amb l'alcalde. Ha de demanar-li informació i instruccions. Si l'alcalde constitueix el <b>CECOPAL</b> , ha de desplaçar-s'hi.
	Ha de centralitzar, coordinar i preparar la informació que rep del Comitè d'Emergència, sobre l'emergència i facilitar-la a la població, als grups actuants o a d'altres administracions a través dels mitjans de comunicació.
	Ha de difondre les ordres, informació i consells d'autoprotecció adequats a la població durant la situació de risc.

#### FITXA 9. FITXA D'ACTUACIÓ PER AL REPRESENTANT MUNICIPAL AL CECAT

Tipus d'emergència	Funcions
General	Mantenir-se localitzable al telèfon per si se'l requereix.
	Si ho requereix el DIRECTOR DEL PLA AUTONÒMIC, desplaçar-se al CECAT o mantenir-s'hi en comunicació.
	Incorporar-se al CECAT com part del CONSELL ASSESSOR del PLA AUTONÒMIC.
	Mantenir comunicacions entre CECOPAL i Consell Assessor del PLA AUTONÒMIC.



## **DOCUMENT 7**

# ***CARTOGRAFIA ESPECÍFICA***



A continuació es detallen els plànols elaborats a partir de les bases cartogràfiques disponibles i altres capes d'elaboració pròpia.

NÚMERO DE PLÀNOL	NOM DEL PLÀNOL	ELEMENTS CARTOGRAFIATS BÀSICA
<b>CARTOGRAFIA BÀSICA - GENERAL</b>		
PLÀNOL 1	Situació	Límit terme municipal. Polígons industrials. Barris.
PLÀNOL 2 PLÀNOL 2.1 PLÀNOL 2.2 PLÀNOL 2.3 PLÀNOL 2.4	Serveis bàsics	Límit terme municipal. Hidrants. Benzineres. Xarxa d'aigua: <ul style="list-style-type: none"><li>- Xarxa d'aigua potable.</li><li>- Xarxa sanejament.</li><li>- Dipòsits d'aigua.</li><li>- EDAR Vilafranca del Penedès.</li></ul> Xarxa elèctrica: <ul style="list-style-type: none"><li>- Xarxa elèctrica alta i mitja tensió.</li><li>- Xarxa elèctrica baixa tensió.</li><li>- Subestació elèctrica.</li></ul> Xarxa subministrament de gas: <ul style="list-style-type: none"><li>- Xarxa subministrament de gas.</li><li>- Estació de regulació.</li></ul>
PLÀNOL 3 ANNEX PLÀNOL 3.1 PLÀNOL 3.2 PLÀNOL 3.3 PLÀNOL 3.4	Riscos territorials: <i>RT01. Emergències associades a malalties transmissibles emergents amb potencial alt risc.</i> <i>RT03. Risc Onada de calor.</i> <i>RT05. Risc Onada de fred.</i>	Límit terme municipal. CRA / CECOPAL. Centres d'acollida. Elements vulnerables. Ruta d'avís elements vulnerables. Sectors ruta d'avís: <ul style="list-style-type: none"><li>- Sector 1      - Sector 2</li><li>- Sector 3      - Sector 4</li><li>- Sector 5</li></ul>



NÚMERO DE PLÀNOL	NOM DEL PLÀNOL	ELEMENTS CARTOGRAFIATS BÀSICA
PLÀNOL 4	Riscos territorials: <i>RT02. Emergència en el transport de viatgers per ferrocarril</i>	Límit terme municipal. CRA / CECOPAL. Centres d'acollida. Elements vulnerables. Via ferrocarril. Túnel ferrocarril. Control d'accessos.
PLÀNOL 5 ANNEX	Riscos territorials: <i>RT04. Emergència per concentració de persones</i>	Límit terme municipal. CRA / CECOPAL. Centres d'acollida. Elements vulnerables.
PLÀNOL 6 ANNEX	Riscos territorials: <i>RT06. Emergència per distribució de productes perillosos per conduccions</i>	Límit terme municipal. CRA / CECOPAL. Centres d'acollida. 500m oleoducte. 500m gasoducte. 500m Etilenoducte. Elements vulnerables. Ruta d'avís elements vulnerables. Control d'accessos.
PLÀNOL 7 ANNEX	RE01 – Risc Químic	Límit terme municipal. CRA / CECOPAL. Centres d'acollida. Establiment risc químic baix. Radi 500 m establiment risc baix. Radi 100 m benzineres. Elements vulnerables: <ul style="list-style-type: none"><li>- Benzineres.</li><li>- Altres elements vulnerables.</li></ul> Ruta d'avís elements vulnerables. Control d'accessos.



NÚMERO DE PLÀNOL	NOM DEL PLÀNOL	ELEMENTS CARTOGRAFIATS BÀSICA
PLÀNOL 8 ANNEX PLÀNOL 8.1 PLÀNOL 8.2	RE03. Risc d'inundacions	Límit terme municipal. CRA / CECOPAL. Centres d'acollida. Zona inundable T10. Zona inundable T100. Zona inundable T500. Zones potencialment inundables. PAP's i PC. Elements vulnerables. Ruta d'avís elements vulnerables.
PLÀNOL 9 ANNEX PLÀNOL 9.1 PLÀNOL 9.2 PLÀNOL 9.3 PLÀNOL 9.4	RE04. Emergències per risc químic en el transport	Límit terme municipal. CRA / CECOPAL. Centres d'acollida. Perill tram: <ul style="list-style-type: none"><li>- Molt alt</li><li>- Alt</li><li>- Mig</li><li>- Baix</li></ul> Perímetre 500m: <ul style="list-style-type: none"><li>- AP-7</li><li>- C-15</li><li>- Ferrocarril</li></ul> Elements vulnerables: <ul style="list-style-type: none"><li>- Afectació AP7.</li><li>- Afectació AP7/C-15.</li><li>- Afectació C-15.</li><li>- Afectació ferrocarril.</li><li>- Afectació ferrocarril / AP7.</li><li>- Afectació ferrocarril / C-15.</li></ul> Control accessos.



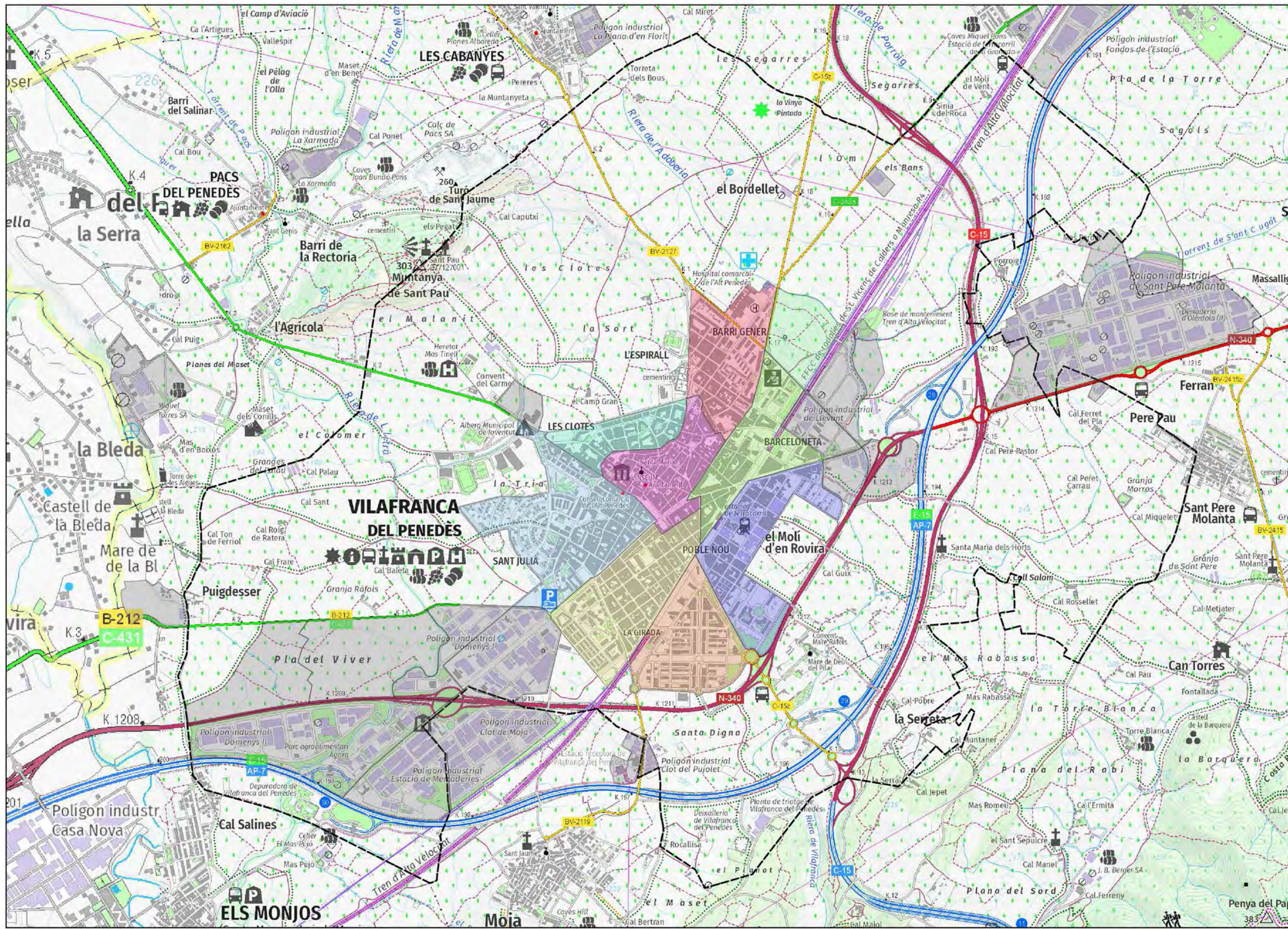
NÚMERO DE PLÀNOL	NOM DEL PLÀNOL	ELEMENTS CARTOGRAFIATS BÀSICA
PLÀNOL 10 ANNEX	RE05. Risc per nevades	Límit terme municipal. CRA / CECOPAL. Centres d'acollida. Magatzem fundents. Aparcament vehicles. Vies prioritzades. Control d'accessos.
PLÀNOL 10.1 PLÀNOL 10.2 PLÀNOL 10.3 PLÀNOL 10.4 PLÀNOL 10.5	RE05. Risc per nevades	Límit terme municipal. CRA / CECOPAL. Centres d'acollida. Elements vulnerables. Ruta d'avís elements vulnerables. Sectors de ruta d'avís: - Sector 1      - Sector 2 - Sector 3      - Sector 4 - Sector 5      - Sector 6
PLÀNOL 11 ANNEX PLÀNOL 11.1 PLÀNOL 11.2 PLÀNOL 11.3 PLÀNOL 11.4	RE09. Risc sísmic	Límit terme municipal. CRA / CECOPAL. Centres d'acollida. Elements vulnerables: - Benzineres. - Altres elements vulnerables. Nucli antic i C/ Sant Pere. Edificis històrics. Edificis de 5-6 plantes anteriors 1970. Edificis de més de 6 plantes. Establiment de risc químic baix. Zones inspecció d'edificis: - Zona 1      - Zona 2 - Zona 3      - Zona 4



NÚMERO DE PLÀNOL	NOM DEL PLÀNOL	ELEMENTS CARTOGRAFIATS BÀSICA
PLÀNOL 12 ANNEX	RE11. Risc per ventades	Límit terme municipal. CRA / CECOPAL. Centres d'acollida. Elements vulnerables (EV): <ul style="list-style-type: none"><li>- Equipaments municipals amb zones a l'aire lliure.</li><li>- Zones d'activitat a l'aire lliure Prioritat 1.</li><li>- Zones d'activitat a l'aire lliure Prioritat 2.</li><li>- Zones d'activitat a l'aire lliure Prioritat 3.</li></ul> Ruta d'avís elements vulnerables equipaments municipals. Ruta de tancament EV Prioritat 1. Ruta de tancament EV Prioritat 2. Ruta de tancament EV Prioritat 3.
PLÀNOL 12.1	RE11. Risc per ventades	Límit terme municipal. CRA / CECOPAL. Centres d'acollida. Elements vulnerables (EV): <ul style="list-style-type: none"><li>- Equipaments municipals amb zones a l'aire lliure.</li></ul> Ruta d'avís elements vulnerables equipaments municipals.
PLÀNOL 12.2	RE11. Risc per ventades	Límit terme municipal. CRA / CECOPAL. Centres d'acollida. Elements vulnerables (EV): <ul style="list-style-type: none"><li>- Zones d'activitat a l'aire lliure Prioritat 1.</li></ul> Ruta de tancament EV Prioritat 1.

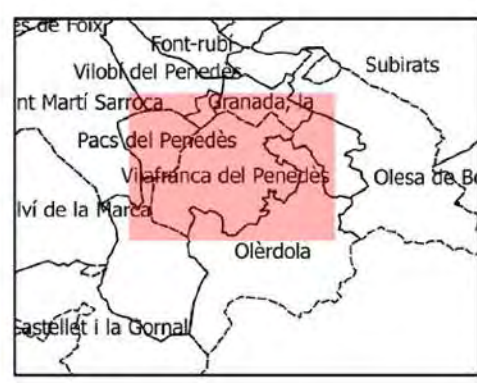


NÚMERO DE PLÀNOL	NOM DEL PLÀNOL	ELEMENTS CARTOGRAFIATS BÀSICA
PLÀNOL 12.3	RE11. Risc per ventades	Límit terme municipal. CRA / CECOPAL. Centres d'acollida. Elements vulnerables (EV): <ul style="list-style-type: none"><li>- Zones d'activitat a l'aire lliure</li></ul> Prioritat 2. Ruta de tancament EV Prioritat 2.
PLÀNOL 12.4	RE11. Risc per ventades	Límit terme municipal. CRA / CECOPAL. Centres d'acollida. Elements vulnerables (EV): <ul style="list-style-type: none"><li>- Zones d'activitat a l'aire lliure</li></ul> Prioritat 3. Ruta de tancament EV Prioritat 3.

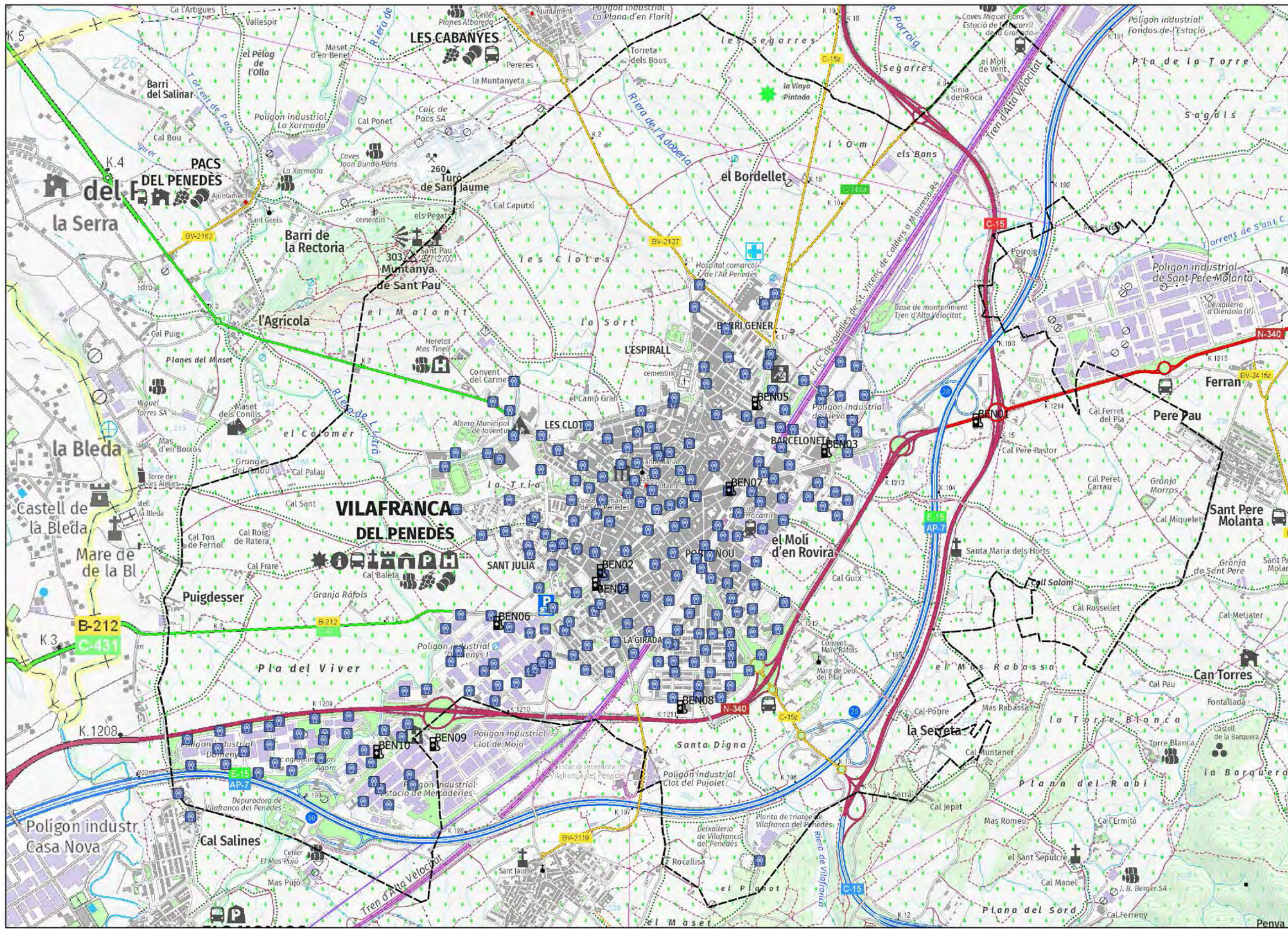


### Llegenda

- Límit terme municipal
- Polígons industrials
- Barris**
- Barceloneta
- Centre Vila
- Gener
- la Girada
- les Clotes
- l'Espirall
- Molí d'en Rovira
- Poble Nou
- Sant Julià

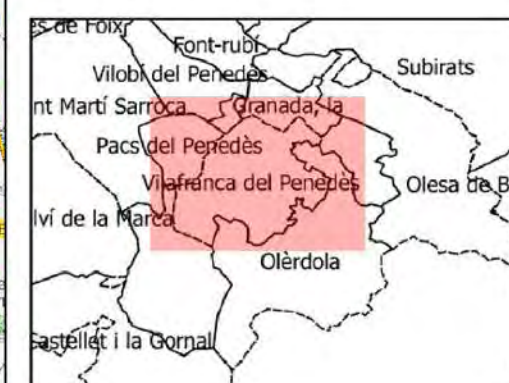




 <p><b>AJUNTAMENT VILAFRANCA DEL PENEDÈS</b></p>	<p><b>TITOL DEL PROJECTE</b></p> <p>Document Únic de Protecció Civil Municipal</p>	<p><b>EQUIP REDACTOR</b></p>  <p>Especialistes en Medi Ambient, Qualitat i Protecció Civil</p>	<p><b>NOM DEL PLÀNOL</b></p> <p>Plànol 1. Situació</p>	<p><b>ESCALA</b></p> <p>0      500      1000 m</p> 	<p><b>DATA</b></p> <p>Any 2020</p>	<p><b>Nº DE PLÀNOL</b></p> <p>1</p>
		<p><b>ARXIU</b></p>	<p><b>FULL</b></p>			

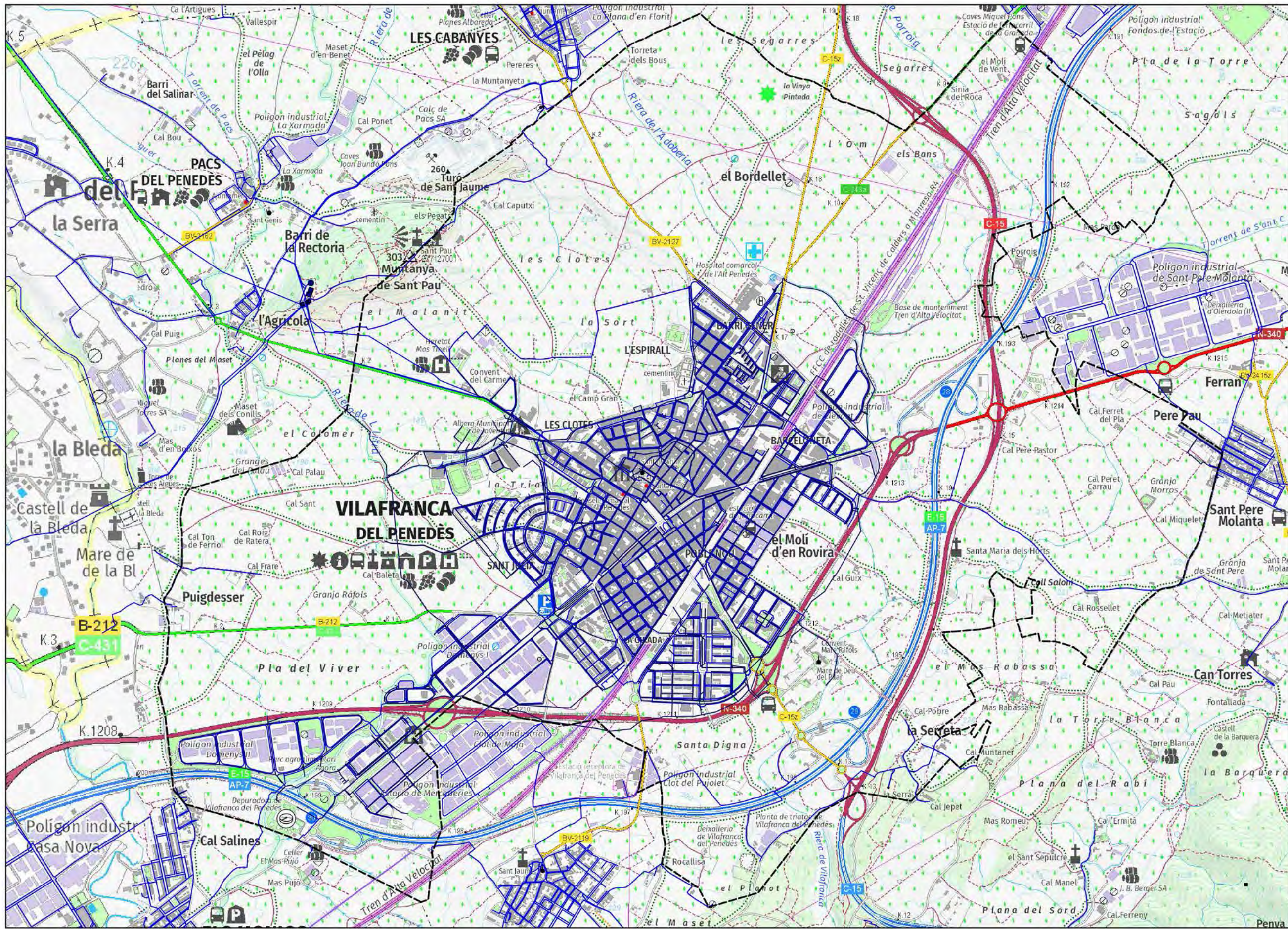


### Llegenda

- Límit terme municipal
- Hidrants
- Benzineres



 <b>AJUNTAMENT VILAFRANCA DEL PENEDÈS</b>	<b>TITOL DEL PROJECTE</b> Document Únic de Protecció Civil Municipal	<b>EQUIP REDACTOR</b>  Especialistes en Medi Ambient, Qualitat i Protecció Civil	<b>NOM DEL PLÀNOL</b> Plànol 2. Serveis bàsics	<b>ESCALA</b> 0 500 1000 m	<b>DATA</b> Any 2020	<b>Nº DE PLÀNOL</b> 2
					<b>ARXIU</b>	<b>FULL</b>



### Llegenda

- Límit terme municipal
- Xarxa d'aigua potable
- Xarxa sanejament
- Dipòsits d'aigua
- ⊙ EDAR Vilafranca del Penedès




**AJUNTAMENT  
VILAFRANCA  
DEL PENEDÈS**

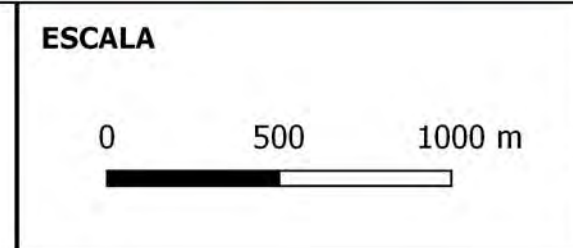
**TITOL DEL PROJECTE**  
**Document Únic de  
Protecció Civil  
Municipal**

**EQUIP REDACTOR**

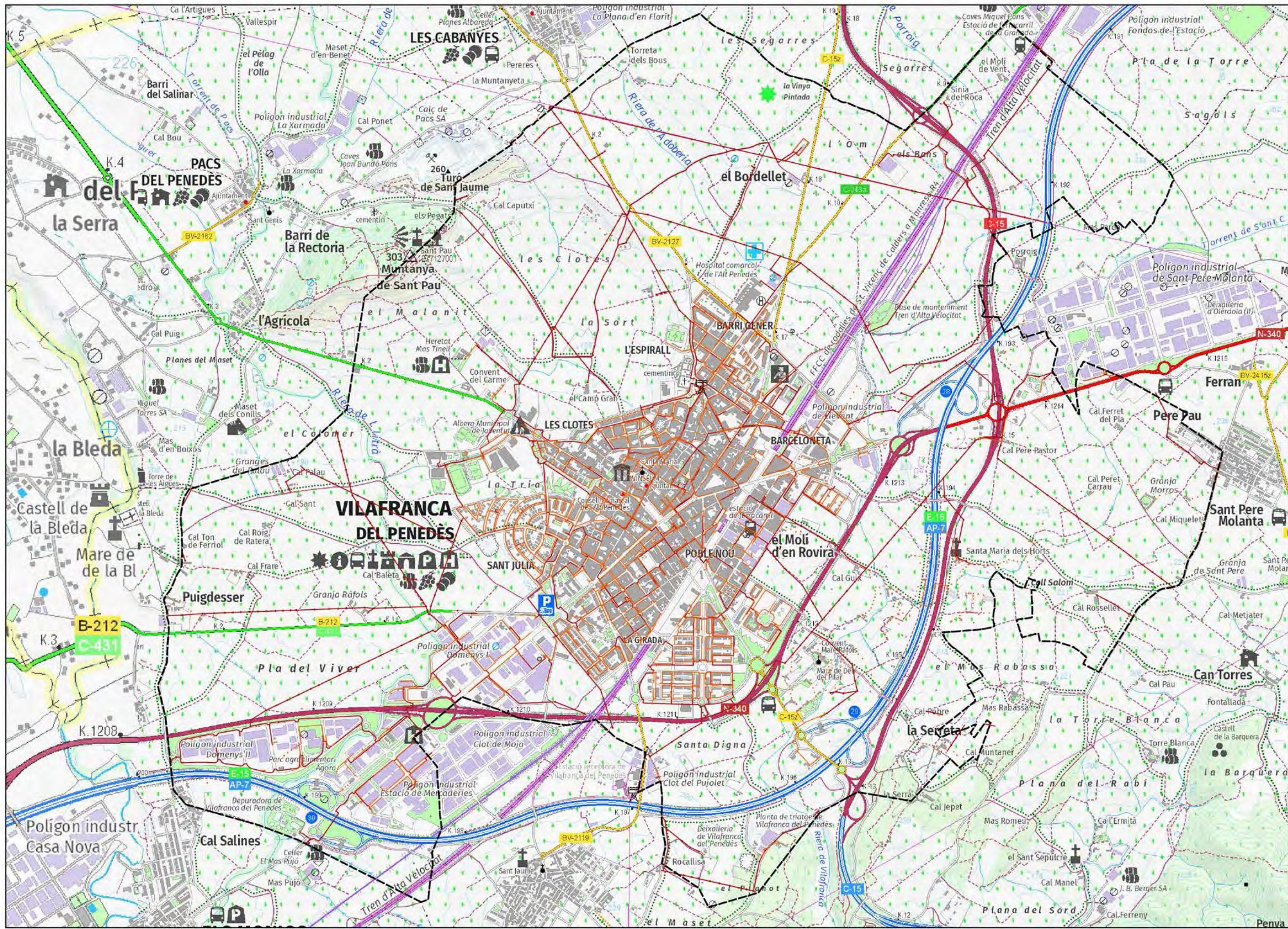


Especialistes en  
Medi Ambient,  
Qualitat  
i Protecció Civil

**NOM DEL PLÀNOL**  
**Plànol 2.1. Serveis bàsics - Xarxa  
d'aigua**






<b>DATA</b> Any 2020	<b>Nº DE PLÀNOL</b> 2.1
<b>ARXIU</b>	<b>FULL</b>

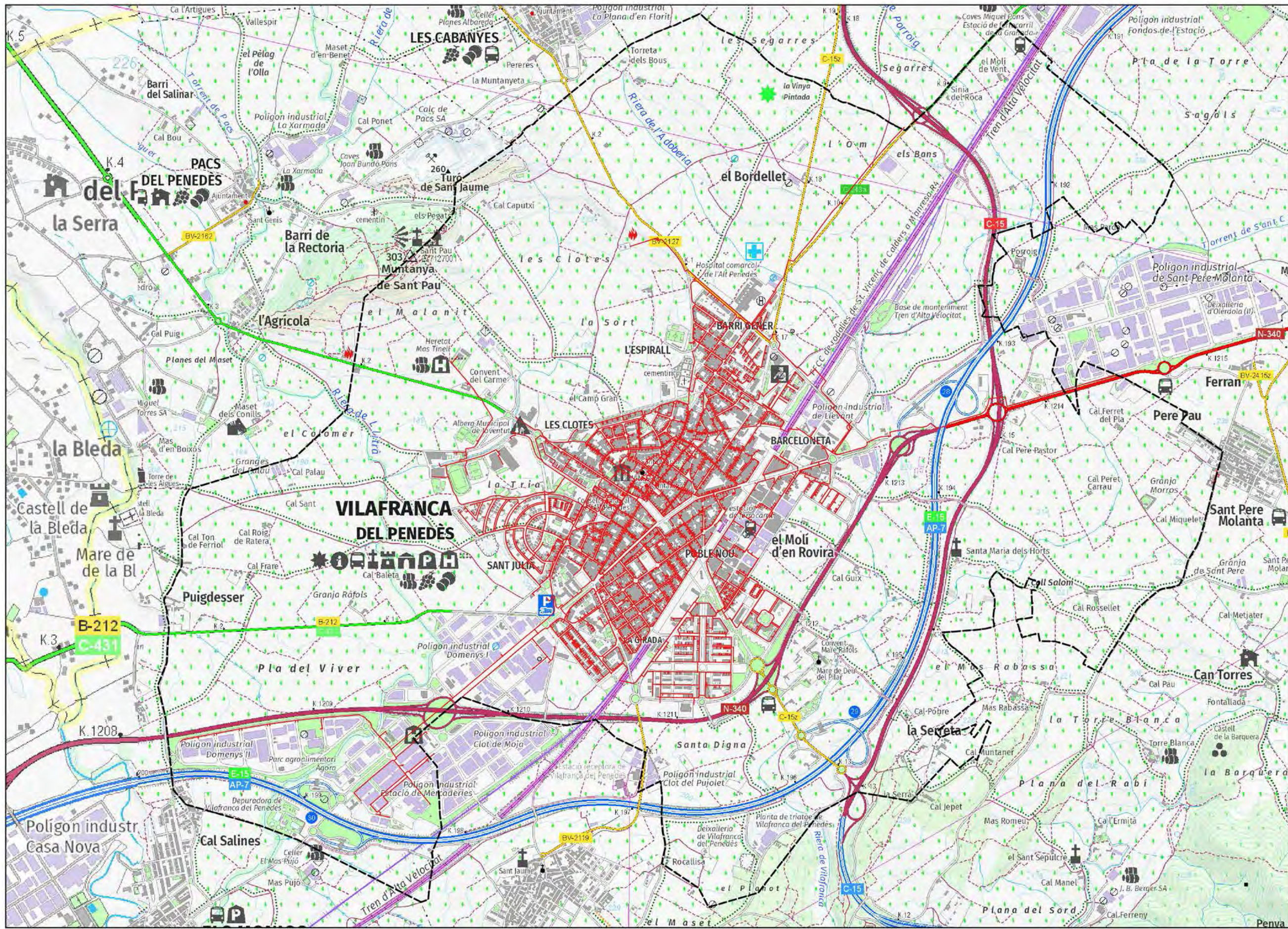


### Llegenda

- Límit terme municipal
- Xarxa elèctrica alta i mitja tensió
- Xarxa elèctrica baixa tensió
- Subestació elèctrica



 <b>AJUNTAMENT VILAFRANCA DEL PENEDÈS</b>	<b>TITOL DEL PROJECTE</b> Document Únic de Protecció Civil Municipal	<b>EQUIP REDACTOR</b>  Especialistes en Medi Ambient, Qualitat i Protecció Civil	<b>NOM DEL PLÀNOL</b> Plànol 2.2. Serveis bàsics - Xarxa elèctrica	<b>ESCALA</b> 0 500 1000 m 	<b>DATA</b> Any 2020	<b>Nº DE PLÀNOL</b> 2.2
					<b>ARXIU</b>	<b>FULL</b>



**Llegenda**

- Límit terme municipal
- Xarxa subministrament de gas
- 🔥 Estació de regulació



**AJUNTAMENT  
VILAFRANCA  
DEL PENEDÈS**

**TITOL DEL PROJECTE**  
**Document Únic de  
Protecció Civil  
Municipal**

**EQUIP REDACTOR**

Especialistes en  
Medi Ambient,  
Qualitat  
i Protecció Civil

**NOM DEL PLÀNOL**  
**Plànol 2.3. Serveis bàsics - Xarxa  
subministrament de gas**

**ESCALA**

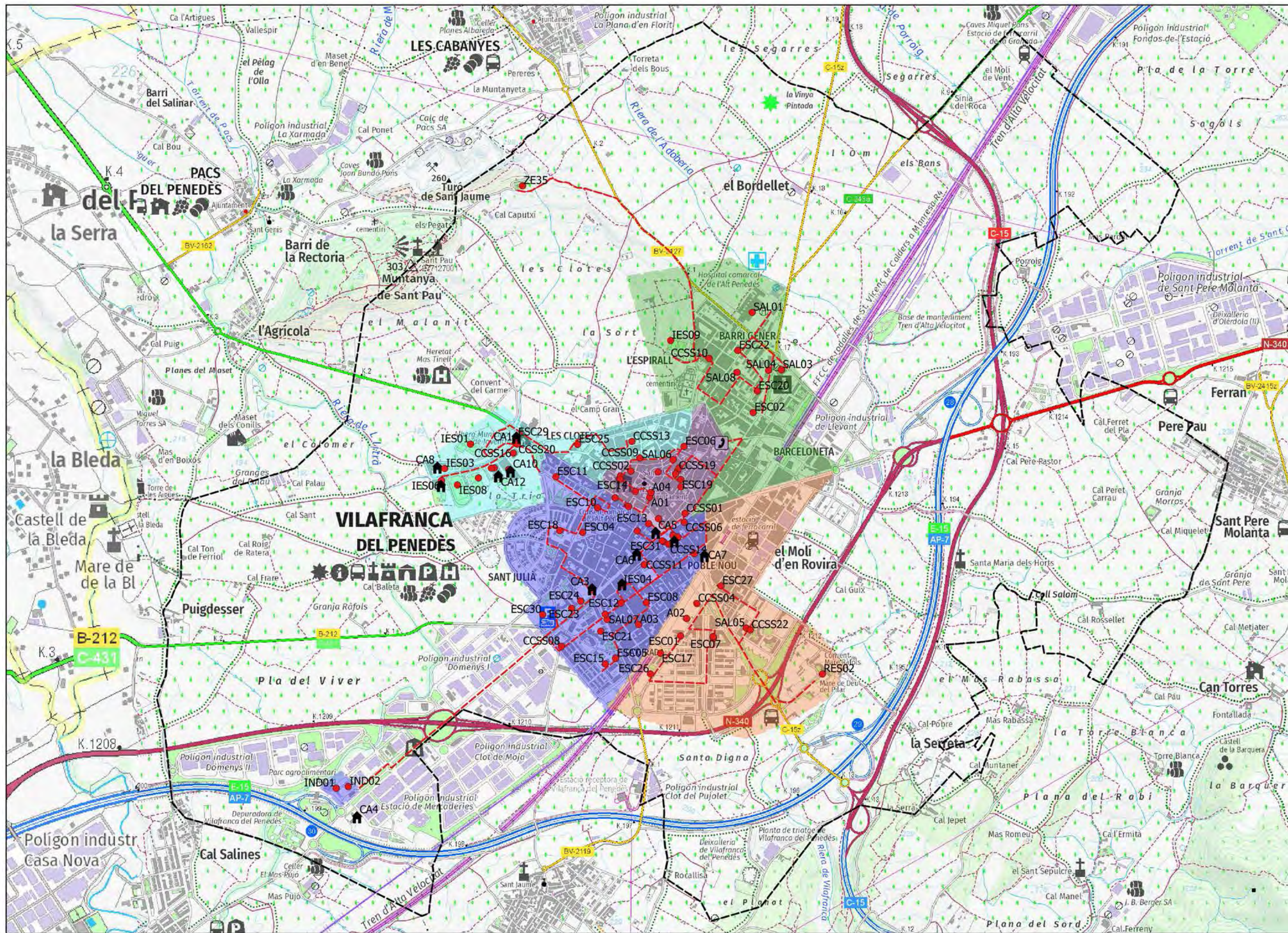
0 500 1000 m

**DATA**  
**Any 2020**

**ARXIU**

**Nº DE PLÀNOL**  
**2.3**

**FULL**

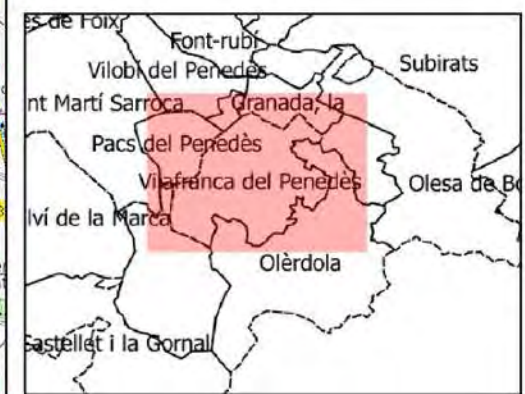


### Llegenda

- Límit terme municipal
- ☒ CRA / CECOPAL
- 🏠 Centres d'acollida
- Elements vulnerables
- - - Ruta avis elements vulnerables

Sectors ruta d'avis

- Sector 1
- Sector 2
- Sector 3
- Sector 4
- Sector 5



 <b>AJUNTAMENT VILAFRANCA DEL PENEDÈS</b>	<b>TITOL DEL PROJECTE</b> Document Únic de Protecció Civil Municipal	<b>EQUIP REDACTOR</b>  Especialistes en Medi Ambient, Qualitat i Protecció Civil	<b>NOM DEL PLÀNOL</b> Plànol 3. Riscos Territorials RT01 - Emergències associades a malalties transmissibles emergents amb potencial alt risc. RT03 - Risc Onada de calor. RT05 - Risc Onada de fred.	<b>ESCALA</b> 0 500 1000 m 	<b>DATA</b> Any 2020	<b>Nº DE PLÀNOL</b> 3
						<b>ARXIU</b>

ELEMENTS VULNERABLES

CODI	NOM
A01	Casa de la Vila
A02	Jutjats de Vilafranca del Penedès
A03	Registre de la Propietat
A04	Serveis de l'Ajuntament
SAL01	Hospital Comarcal Alt Penedès
SAL02	CAP Alt Penedès
SAL03	CAP Vilafranca Nord
SAL04	CSMA
SAL05	Consorti Socio-sanitari de Vilafranca
SAL06	EBASP: Equips Bàsics d'Atenció Social Primària
SAL07	CEDIAPE
SAL08	Centre Obert La Finestra
CCSS01	Casa Berger Balaguer, Fundació Caixa Penedès
CCSS02	Casa de la Festa Major
CCSS03	VINISEUM
CCSS04	Arxiu Comarcal de l'Alt Penedès
CCSS05	Casino unió comercial
CCSS06	Societat d'esbarjo i cultura
CCSS07	Biblioteca Torras i Bages
CCSS08	La Casa Petita
CCSS09	Casal de la Gent Gran
CCSS10	Casal d'avis Espirall
CCSS11	Casal d'avis del Tívoli
CCSS12	JSOC
CCSS13	L'Escorxador
CCSS14	Oficina Tècnica de Ciutadania
CCSS15	Teatre Municipal Cal Bolet
CCSS16	Auditori Municipal de Vilafranca
CCSS17	Servei Municipal d'Esports
CCSS18	Regidoria de la Gent Gran
CCSS19	Sala dels Trinitaris
CCSS20	SSIL Federació ECOM
CCSS21	SIAJ
CCSS22	El Rebost Solidari
CCSS23	Càrites
RES01	Llar de l'Ancianitat Inglada Via
RES02	Residència Mare Ràfols
RES03	Llar d'avis de la UEBE
IES01	Zona esportiva a l'aire lliure
IES02	Zona esportiva a l'aire lliure
IES03	Complex Aquàtic

CODI	NOM
IES04	Gimnàs Municipal
IES05	Pavelló Firal
IES06	Pavelló Poliesportiu d'Hoquei
IES07	Pavelló Poliesportiu Nou
IES08	Pista d'Atletisme
IES09	Camp de futbol del Espirall
ZE35	Casal 2000
ESC01	Llar Municipal d'Infants El Parquet
ESC02	Llar Municipal d'Infants l'Enxaneta
ESC03	Llar Municipal d'Infants Lola Anglada
ESC04	Llar Municipal d'Infants Sol Solet
ESC05	Llar d'infants Picarol-Foix
ESC06	Llar d'infants Violet
ESC07	Escola Bressol El núvol
ESC08	Espai infantil El Niu
ESC09	Espai infantil Els Falconets
ESC10	Espai infantil l'Aneguet
ESC11	Ludoteca Xauxa
ESC12	Escola de Formació i lleure l'encaix
ESC13	Col·legi Sant Josep
ESC14	Col·legi Sant Ramon de Penyafort
ESC15	Escola Cristòfor Mestre
ESC16	Col·legi Vedruna-Sant Elies
ESC17	Escola Dolors Piera
ESC18	Escola Dr. Baltà Elias
ESC19	Escola Dr. Estalella i Graells
ESC20	Escola Mas i Perera
ESC21	Escola Montagut
ESC22	Escola Pau Boada
ESC23	Institut Alt Penedès
ESC24	Institut Eugeni d'Ors
ESC25	Institut Milà i Fontanals
ESC26	Institut Nou de Vilafranca
ESC27	Cet-Penedès
ESC28	Escola Municipal d'Art Arsenal
ESC29	Recinte la Fassina
ESC30	Escola Delta-l'Espiga
ESC31	Escola Municipal de Música Maria Dolors Calvet
ESC32	Espai Infantil el Picarol I
IND01	Centre Agroalimentari Àgora
IND02	Centre de recerca i referència INCAVI



TITOL DEL PROJECTE

Document Únic de  
Protecció Civil  
Municipal

EQUIP REDACTOR



Especialistes en  
Medi Ambient,  
Qualitat  
i Protecció Civil

NOM DEL PLÀNOL

Plànol 3. Riscos Territorials

RT01 - Emergències associades a malalties  
transmissibles emergents amb potencial alt risc.  
RT03 - Risc Onada de calor.  
RT05 - Risc Onada de fred.

DATA

Any 2020

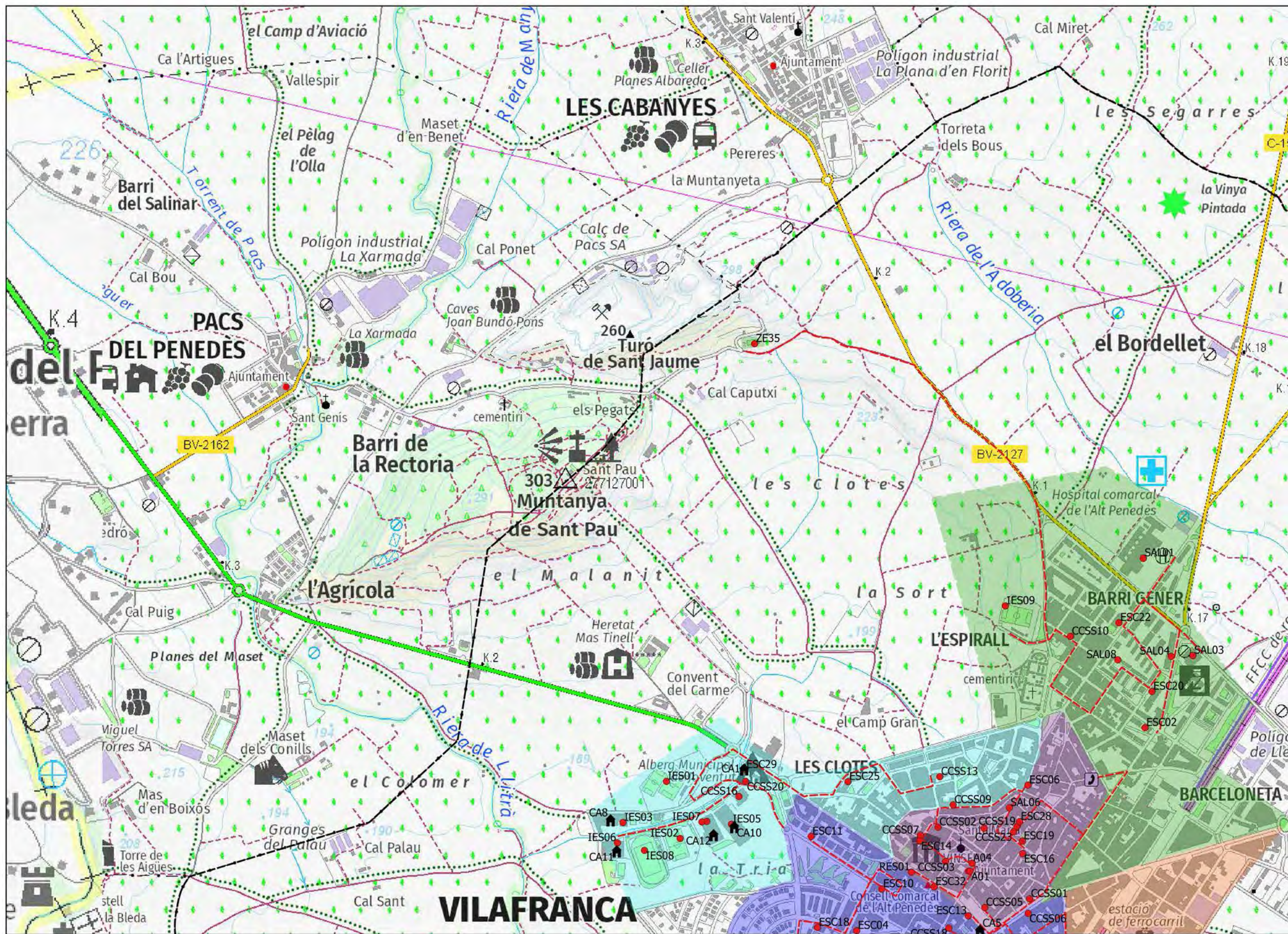
ARXIU

Nº DE PLÀNOL

3

FULL

Annex

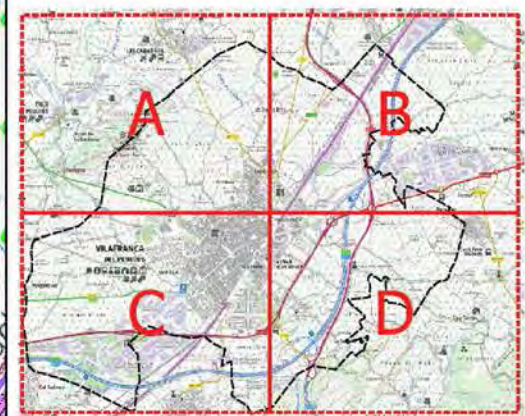


### Llegenda

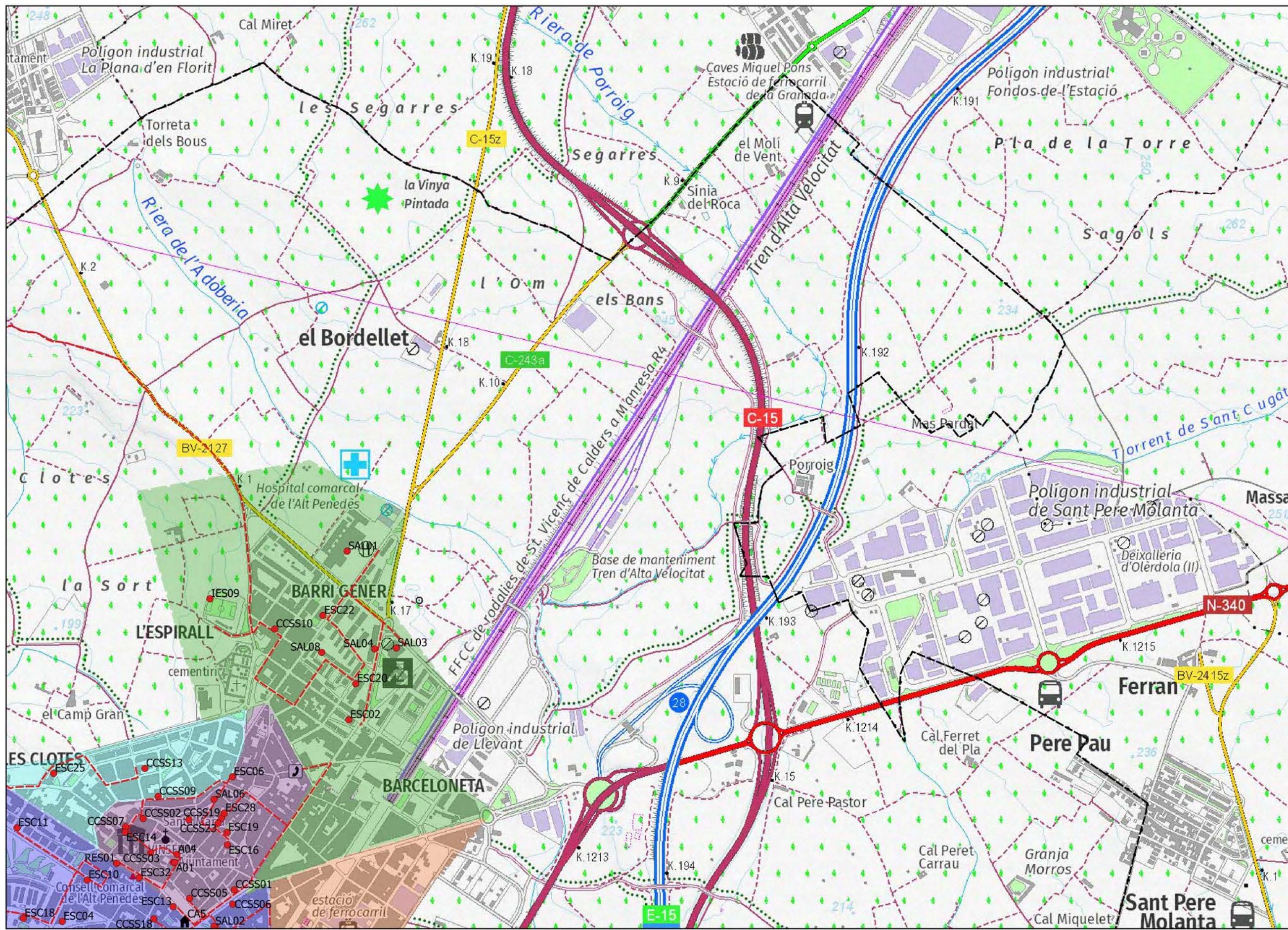
- Límit terme municipal
- ☒ CRA / CECOPAL
- 🏠 Centres d'acollida
- Elements vulnerables
- - - Ruta avis elements vulnerables

Sectors ruta d'avis

- Sector 1
- Sector 2
- Sector 3
- Sector 4
- Sector 5



 <b>AJUNTAMENT VILAFRANCA DEL PENEDÈS</b>	<b>TITOL DEL PROJECTE</b> Document Únic de Protecció Civil Municipal	<b>EQUIP REDACTOR</b>  Especialistes en Medi Ambient, Qualitat i Protecció Civil	<b>NOM DEL PLÀNOL</b> Plànol 3.1. Riscos Territorials RT01 - Emergències associades a malalties transmissibles emergents amb potencial alt risc. RT03 - Risc Onada de calor. RT05 - Risc Onada de fred.	<b>ESCALA</b> 0 250 500 m	<b>DATA</b> Any 2020	<b>Nº DE PLÀNOL</b> 3.1
						<b>ARXIU</b>

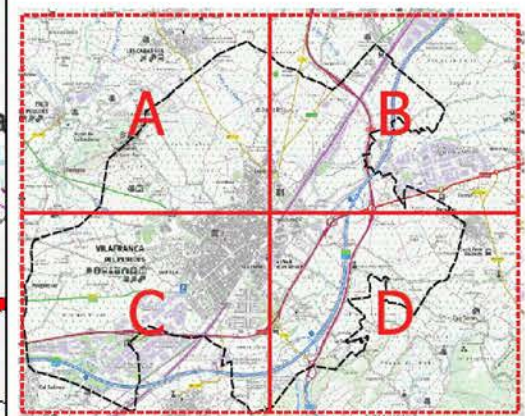


### Llegenda

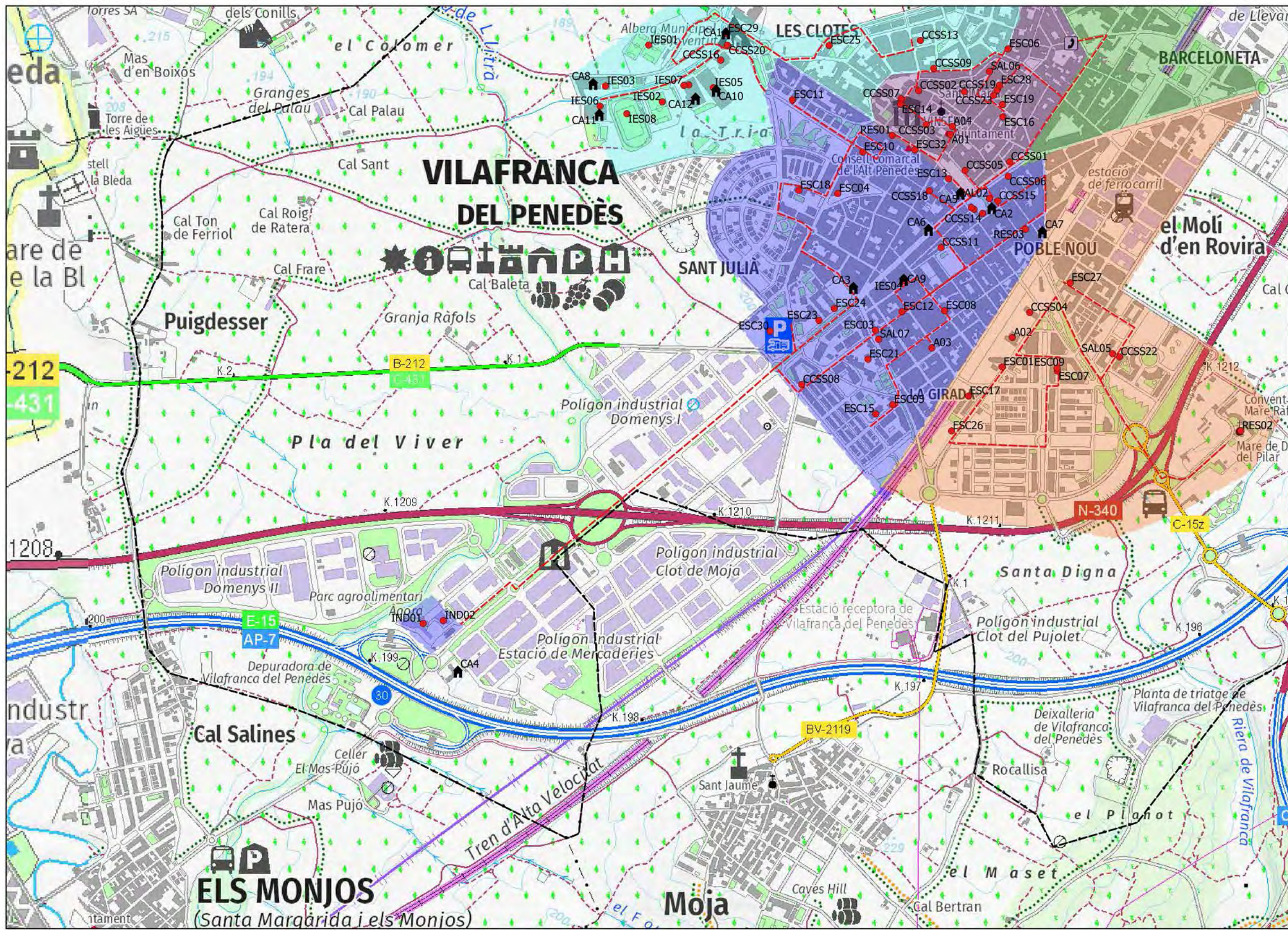
- Límit terme municipal
- ☒ CRA / CECOPAL
- 🏠 Centres d'acollida
- Elements vulnerables
- Ruta avis elements vulnerables

Sectors ruta d'avis

- Sector 1
- Sector 2
- Sector 3
- Sector 4
- Sector 5



 <b>AJUNTAMENT VILAFRANCA DEL PENEDÈS</b>	<b>TITOL DEL PROJECTE</b> Document Únic de Protecció Civil Municipal	<b>EQUIP REDACTOR</b>  Especialistes en Medi Ambient, Qualitat i Protecció Civil	<b>NOM DEL PLÀNOL</b> Plànol 3.2. Riscos Territorials RT01 - Emergències associades a malalties transmissibles emergents amb potencial alt risc. RT03 - Risc Onada de calor. RT05 - Risc Onada de fred.	<b>ESCALA</b> 0 250 500 m	<b>DATA</b> Any 2020	<b>Nº DE PLÀNOL</b> 3.2
						<b>ARXIU</b>

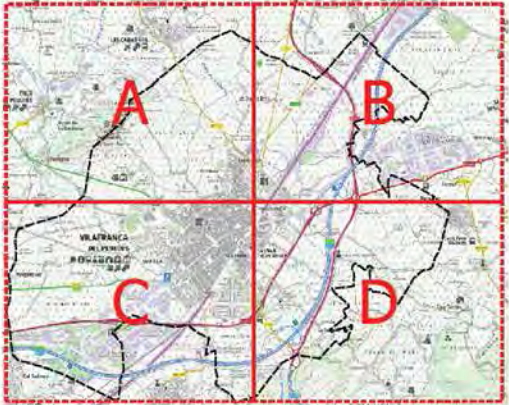


### Llegenda

- Límit terme municipal
- ☐ CRA / CECOPAL
- 🏠 Centres d'acollida
- Elements vulnerables
- Ruta avis elements vulnerables

Sectors ruta d'avis

- Sector 1
- Sector 2
- Sector 3
- Sector 4
- Sector 5



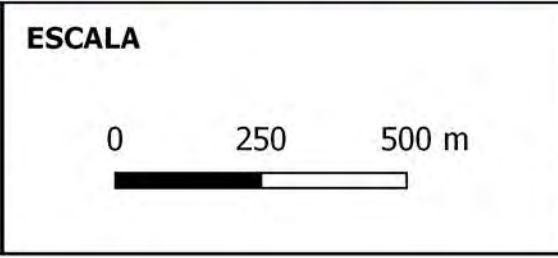
**AJUNTAMENT VILAFRANCA DEL PENEDÈS**

**TITOL DEL PROJECTE**  
**Document Únic de Protecció Civil Municipal**

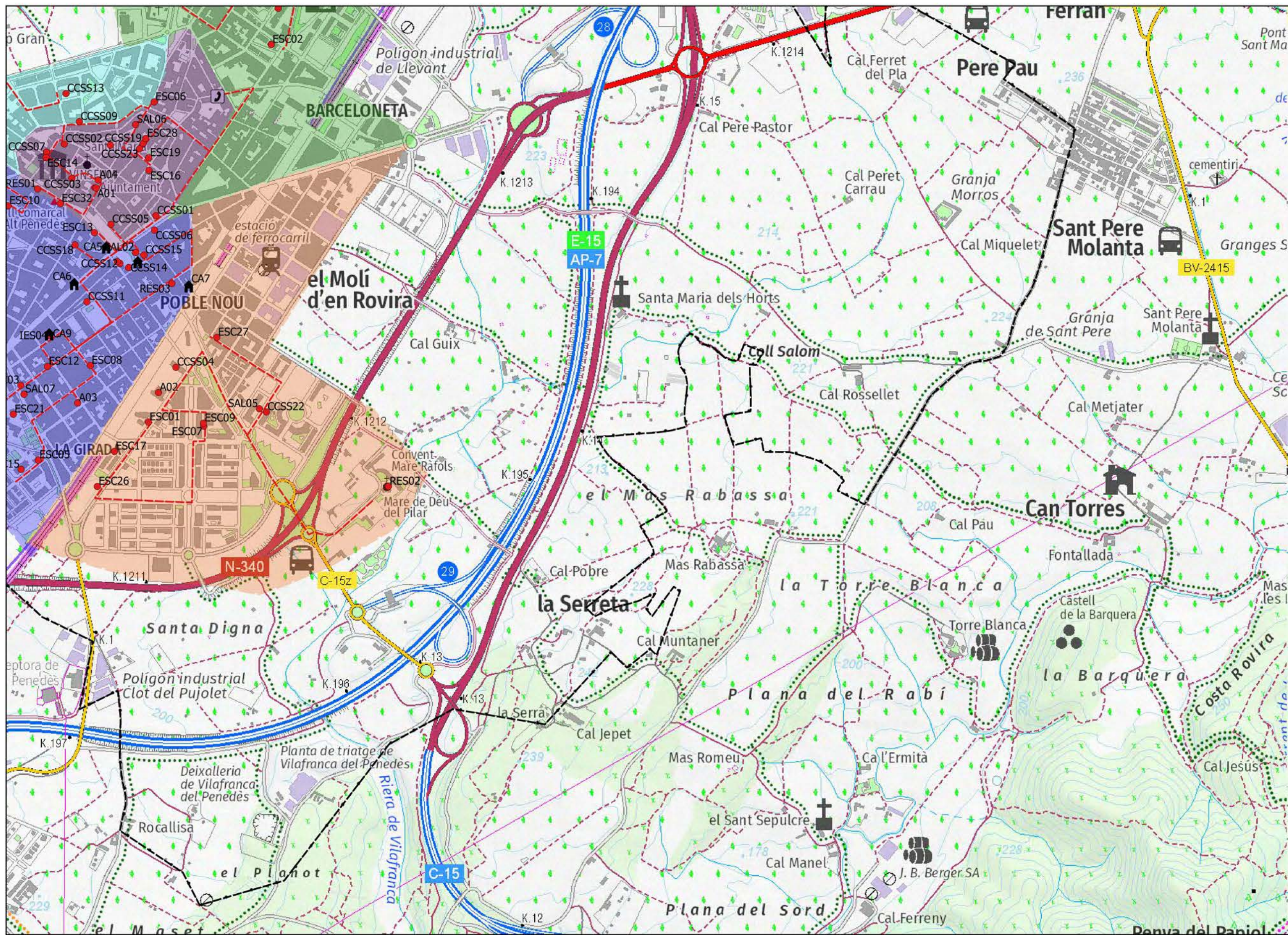
**EQUIP REDACTOR**

Especialistes en Medi Ambient, Qualitat i Protecció Civil

**NOM DEL PLÀNOL**  
**Plànol 3.3. Riscos Territorials**  
**RT01 - Emergències associades a malalties transmissibles emergents amb potencial alt risc.**  
**RT03 - Risc Onada de calor.**  
**RT05 - Risc Onada de fred.**



<b>DATA</b> Any 2020	<b>Nº DE PLÀNOL</b> 3.3
<b>ARXIU</b>	<b>FULL</b> C

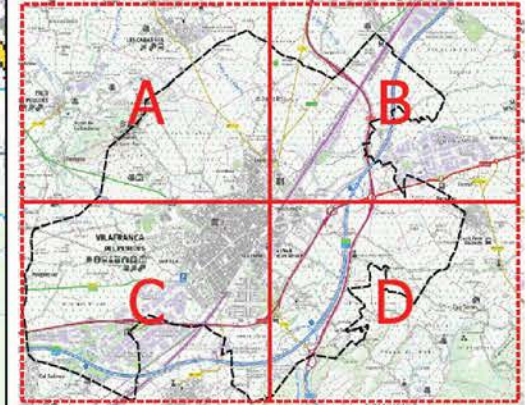


**Llegenda**

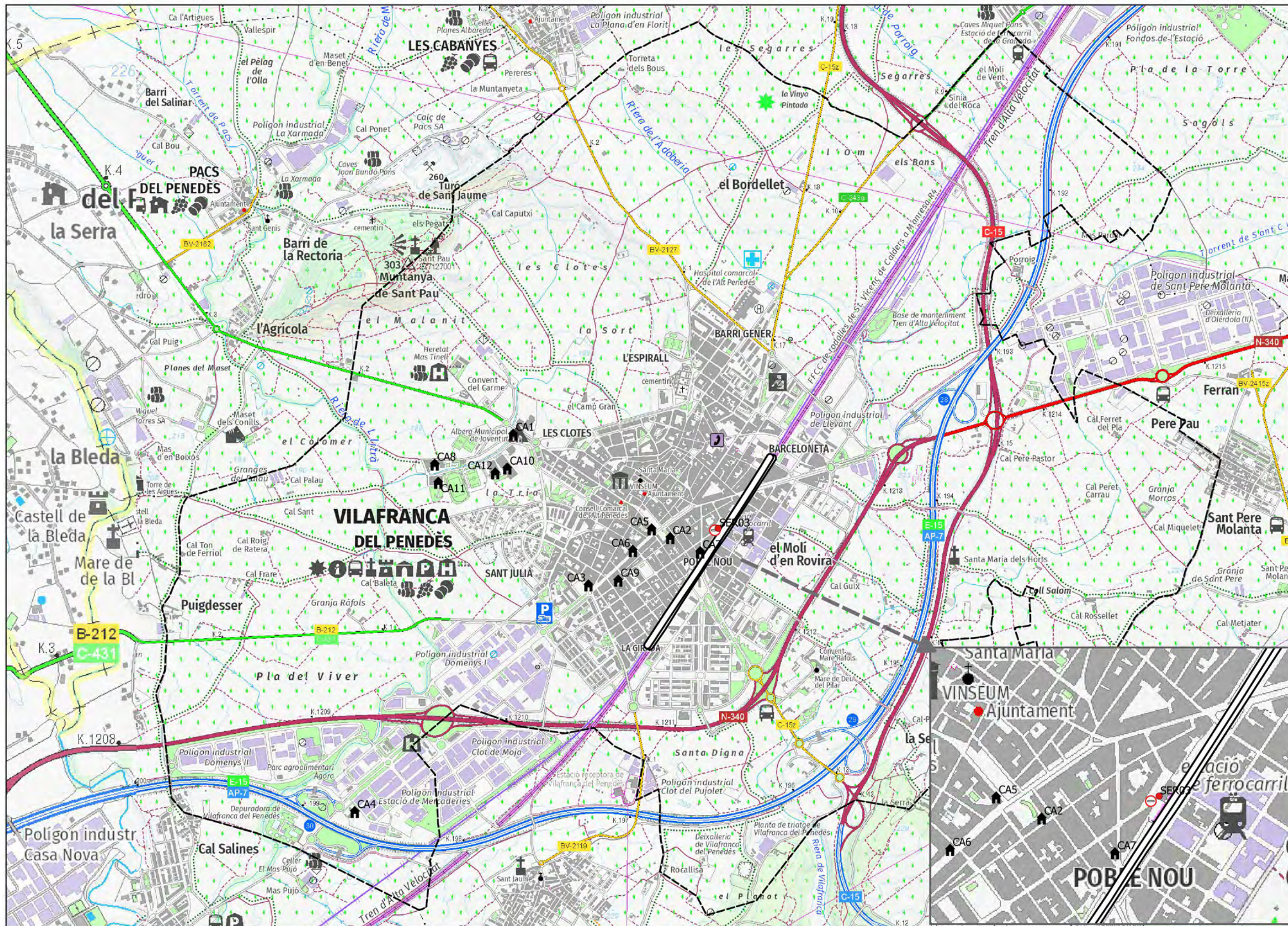
- Límit terme municipal
- ☒ CRA / CECOPAL
- 🏠 Centres d'acollida
- Elements vulnerables
- - - Ruta avis elements vulnerables

**Sectors ruta d'avis**

- Sector 1
- Sector 2
- Sector 3
- Sector 4
- Sector 5



 <p><b>AJUNTAMENT VILAFRANCA DEL PENEDÈS</b></p>	<p><b>TITOL DEL PROJECTE</b></p> <p>Document Únic de Protecció Civil Municipal</p>	<p><b>EQUIP REDACTOR</b></p>  <p>Especialistes en Medi Ambient, Qualitat i Protecció Civil</p>	<p><b>NOM DEL PLÀNOL</b></p> <p>Plànol 3.4. Riscos Territorials</p> <p>RT01 - Emergències associades a malalties transmissibles emergents amb potencial alt risc.  RT03 - Risc Onada de calor.  RT05 - Risc Onada de fred.</p>	<p><b>ESCALA</b></p> <p>0 250 500 m</p> 	<p><b>DATA</b></p> <p>Any 2020</p>	<p><b>Nº DE PLÀNOL</b></p> <p>3.4</p>
						<p><b>ARXIU</b></p> <p>FULL D</p>



### Llegenda

- Límit terme municipal
- ☒ CRA / CECOPAL
- 🏠 Centres d'acollida
- Element vulnerable
- Via ferrocarril
- 🚆 Túnel ferrocarril
- ⊖ Control d'accessos

ELEMENTS VULNERABLES	
Codi	Nom
SER03	Estació de Tren de Vilafranca del Penedès



**AJUNTAMENT  
VILAFRANCA  
DEL PENEDÈS**

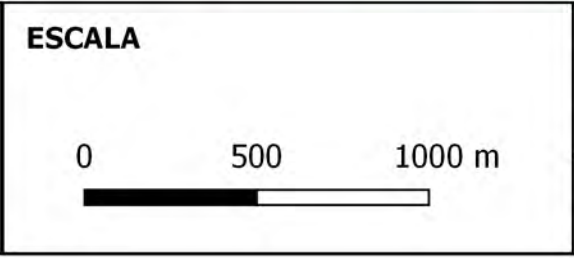
**TITOL DEL PROJECTE**  
Document Únic de  
Protecció Civil  
Municipal

**EQUIP REDACTOR**

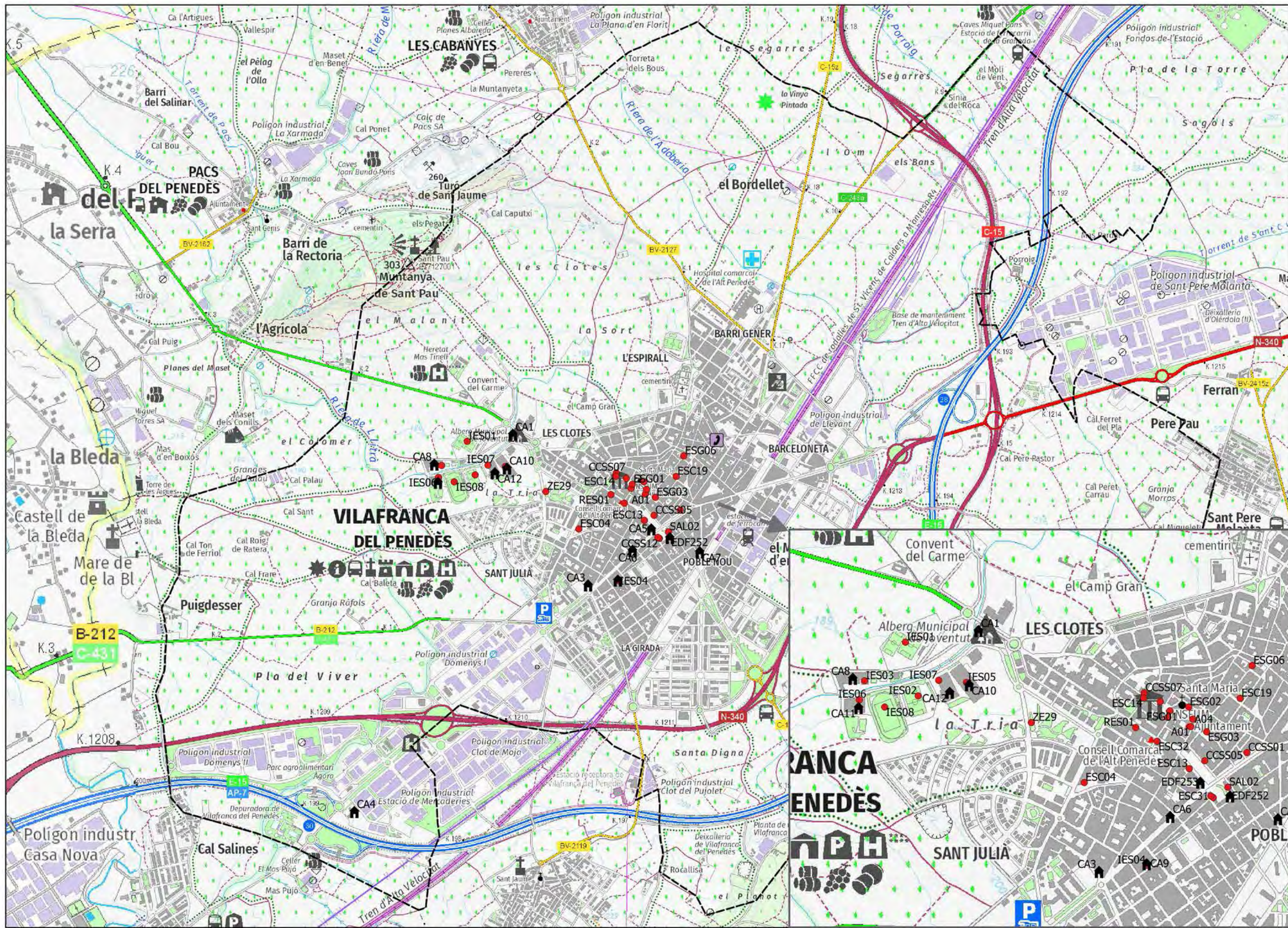
Especialistes en  
Medi Ambient,  
Qualitat  
i Protecció Civil

**NOM DEL PLÀNOL**  
Plànol 4. Riscos Territorials

**RT02 - Emergències en el transport de viatgers  
per ferrocarril**

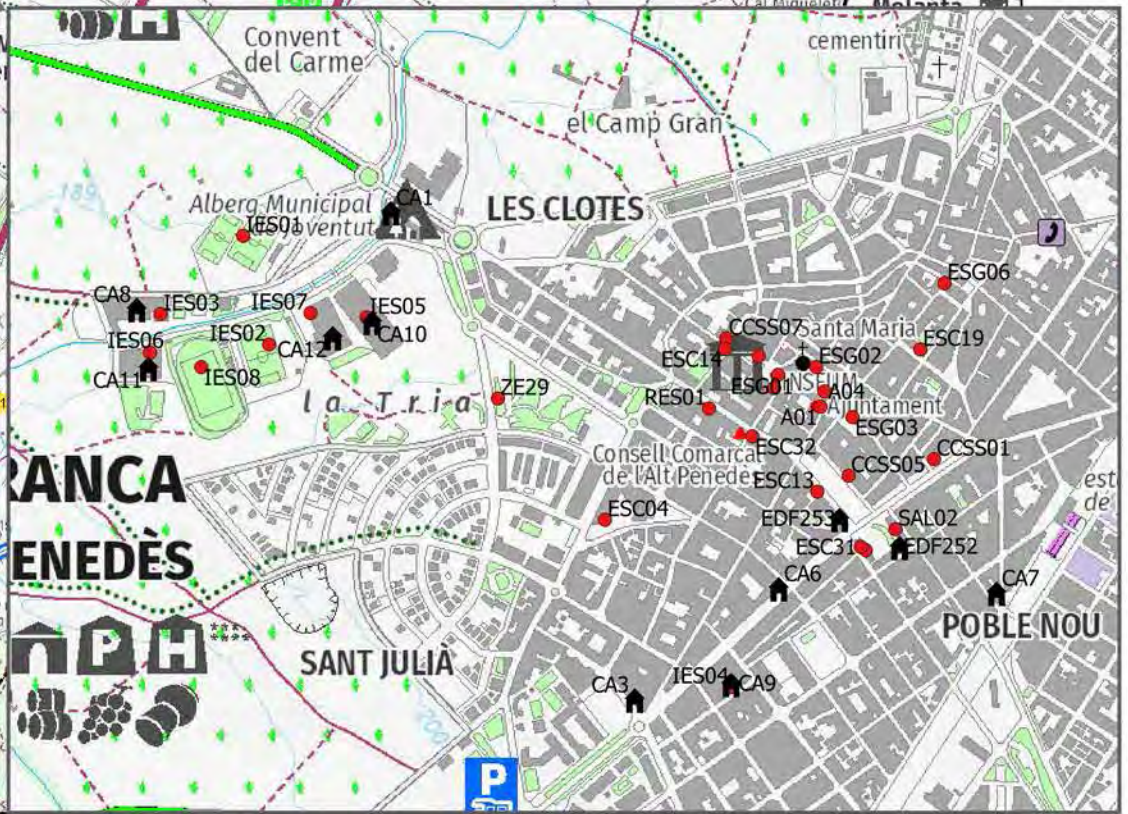


<b>DATA</b> Any 2020	<b>Nº DE PLÀNOL</b> 4
<b>ARXIU</b>	<b>FULL</b>



### Llegenda

- Límit terme municipal
- ☒ CRA / CECOPAL
- 🏠 Centres d'acollida
- Elements vulnerables



**AJUNTAMENT  
VILAFRANCA  
DEL PENEDÈS**

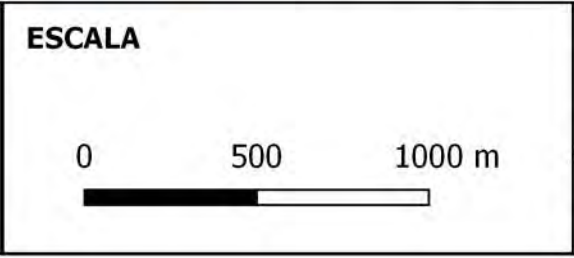
**TITOL DEL PROJECTE**  
Document Únic de  
Protecció Civil  
Municipal

**EQUIP REDACTOR**

Especialistes en  
Medi Ambient,  
Qualitat  
i Protecció Civil

**NOM DEL PLÀNOL**  
Plànol 5. Riscos Territorials

**RT04 - Emergències per concentració de  
persones**



<b>DATA</b> Any 2020	<b>Nº DE PLÀNOL</b> 5
<b>ARXIU</b>	<b>FULL</b>

# ELEMENTS VULNERABLES

CODI	NOM
A01	Casa de la Vila
A04	Serveis de l'Ajuntament
SAL02	CAP Alt Penedès
CCSS01	Casa Berger Balaguer
CCSS03	VINISEUM
CCSS05	Casino unió comercial
CCSS07	Biblioteca Torras i Bages
CCSS12	SOC
RES01	Llar de l'Ancianitat Inglada Via
IES01	Zona esportiva a l'aire lliure
IES02	Zona esportiva a l'aire lliure
IES03	Complex Aquàtic
IES04	Gimnàs Municipal
IES05	Pavelló Firal
IES06	Pavelló Poliesportiu d'Hoquei
IES07	Pavelló Poliesportiu Nou
IES08	Pista d'Atletisme
ZE29	Parc de Sant Julià
ESC04	Llar Municipal d'Infants Sol Solet
ESC13	Col·legi Sant Josep
ESC14	Col·legi Sant Ramon de Penyafort
ESC19	Escola Dr. Estalella i Graells
ESC31	Escola Municipal de Música Maria Dolors Calvet
ESC32	Espai Infantil el Picarol I
ESG01	Basilica de Santa Maria
ESG02	Campanar de Santa Maria
ESG03	Capella de Sant Joan Baptista
ESG06	Església i Convent de la Santíssima Trinitat
SER01	Empresa Municipal d'Aigües de Vilafranca, SA
EDF252	Hotel Pere III
EDF253	Hotel casa Torner i Güell



**AJUNTAMENT  
VILAFRANCA  
DEL PENEDÈS**

**TITOL DEL PROJECTE**

**Document Únic de  
Protecció Civil  
Municipal**

**EQUIP REDACTOR**



Especialistes en  
Medi Ambient,  
Qualitat  
i Protecció Civil

**NOM DEL PLÀNOL**

**Plànol 5. Riscos Territorials**

**RT04 - Emergències per concentració de  
persones**

**DATA**

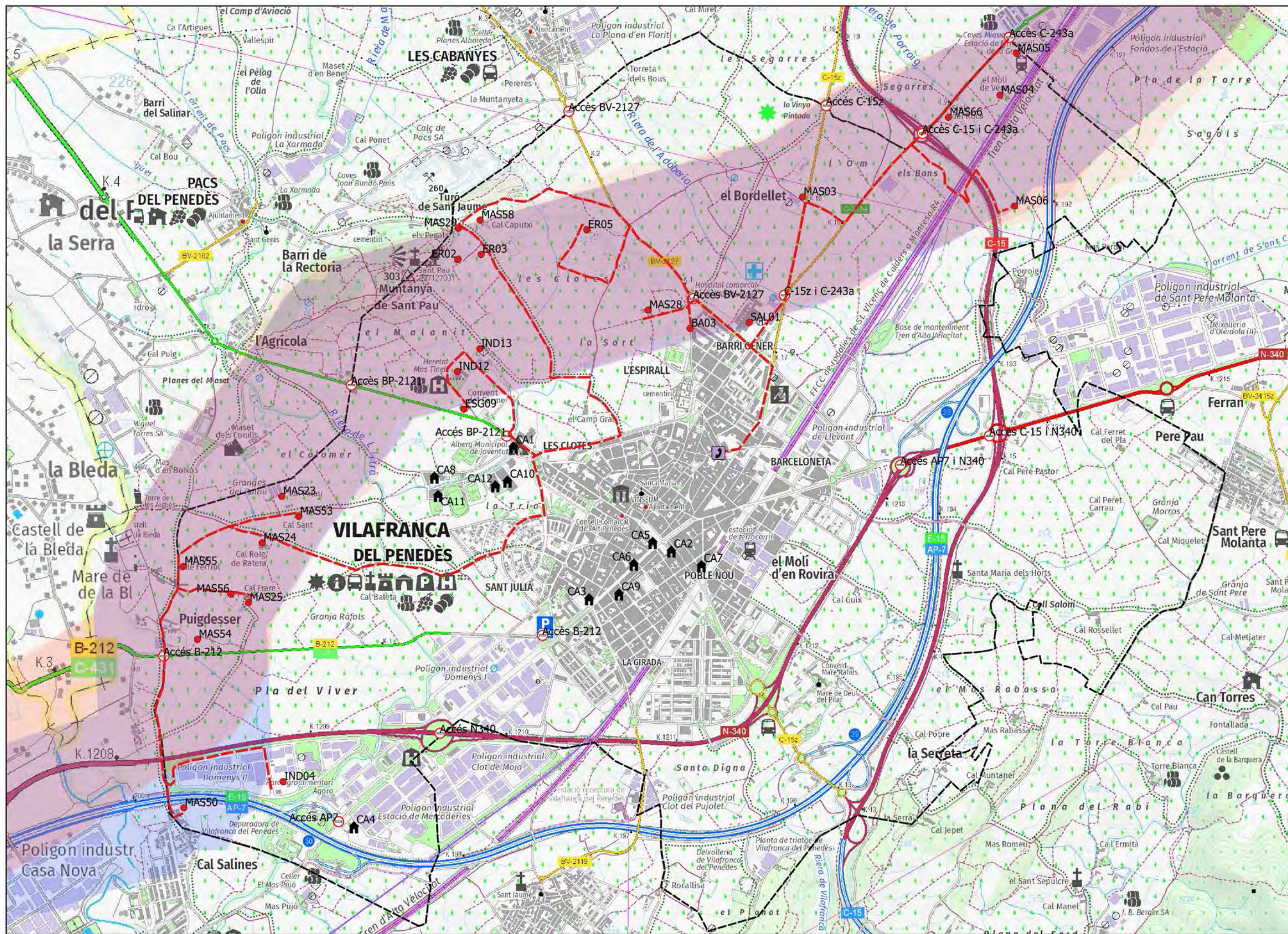
**Any 2020**

**ARXIU**

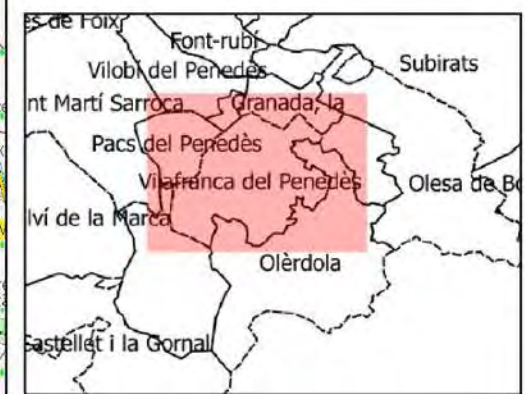
**Nº DE PLÀNOL**



**5**

**FULL  
Annex**



- ### Llegenda
- Límit terme municipal
  - ☒ CRA / CECOPAL
  - 🏠 Centres d'acollida
  - 🟠 500m oleoducte
  - 🟡 500m gasoducte
  - 🟢 500m etileneducte
  - Elements vulnerables
  - ➡ Ruta avis elements vulnerables
  - ⊘ Control d'accessos



 <b>AJUNTAMENT VILAFRANCA DEL PENEDÈS</b>	<b>TITOL DEL PROJECTE</b> Document Únic de Protecció Civil Municipal	<b>EQUIP REDACTOR</b>  Especialistes en Medi Ambient, Qualitat i Protecció Civil	<b>NOM DEL PLÀNOL</b> Plànol 6. Riscos Territorials RT06 - Emergències per distribució de productes perillosos per conduccions	<b>ESCALA</b> 0 500 1000 m	<b>DATA</b> Any 2020	<b>Nº DE PLÀNOL</b> 6
					<b>ARXIU</b>	<b>FULL</b>

ELEMENTS VULNERABLES

CODI	NOM
SAL01	Hospital Comarcal Alt Penedès
ESG09	Església del Monestir de la Mare de Déu del Carme
IND04	Polígon Industrial Domenys II
IND12	Caves Mas Tinell
IND13	Celler cooperatiu Vilafranca
BA03	Barri l'Espirall
MAS03	Cal Patxatxo
MAS04	El Molí de Vent
MAS05	Pladellorens
MAS06	El Bordellet
MAS23	Cal Palau
MAS24	Cal Roig
MAS25	Cal Frare
MAS28	La Sort
MAS29	Can Silvestre
MAS50	Can Teixidor
MAS53	Cal Sant
MAS54	El Xalet
MAS55	Can Ton de Ferriol
MAS56	Ca l'Isidoro
MAS58	Cal Caputxí
MAS66	La Sínia del Roca
ER02	Edificacions rurals
ER03	Edificacions rurals
ER05	Edificacions rurals



**AJUNTAMENT  
VILAFRANCA  
DEL PENEDÈS**

**TITOL DEL PROJECTE**

**Document Únic de  
Protecció Civil  
Municipal**

**EQUIP REDACTOR**



Especialistes en  
Medi Ambient,  
Qualitat  
i Protecció Civil

**NOM DEL PLÀNOL**

**Plànol 6. Riscos Territorials**

**RT06 - Emergències per distribució de productes  
peril·losos per conduccions**

**DATA**

**Any 2020**

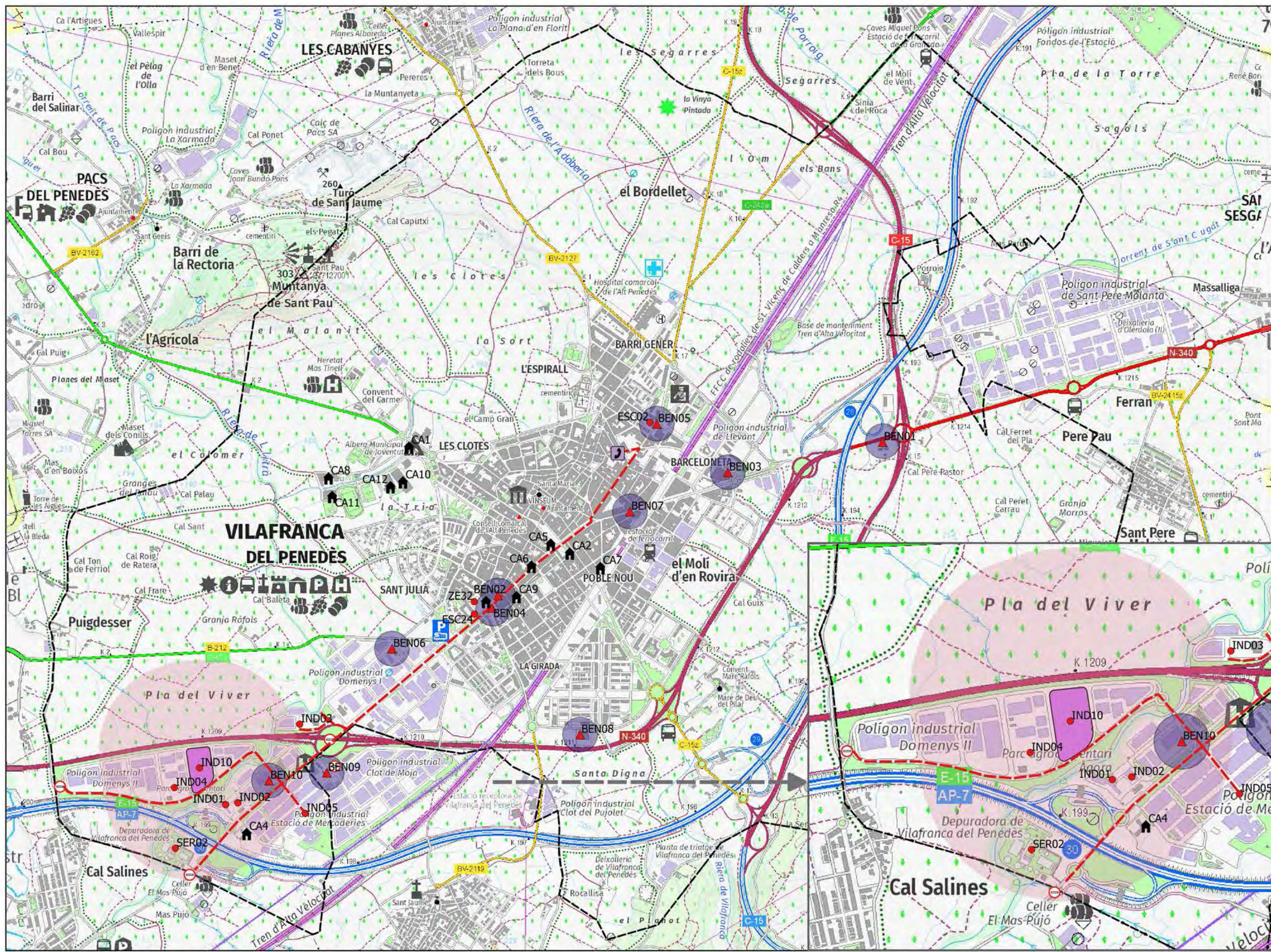
**ARXIU**

**Nº DE PLÀNOL**

**6**

**FULL**

**Annex**

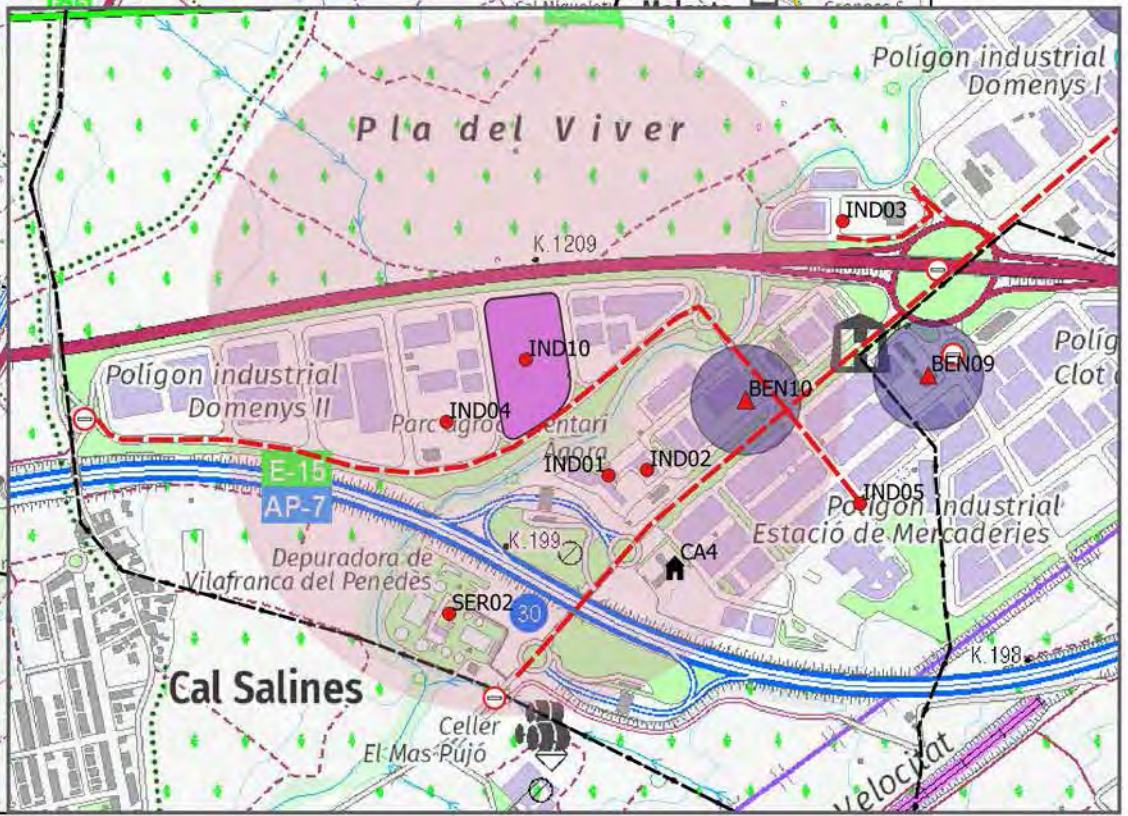


### Llegenda

- Límit terme municipal
- ☒ CRA / CECOPAL
- 🏠 Centres d'acollida
- 🟪 Establiment risc químic baix
- 🟫 Radi 500 m establiment risc baix
- 🟩 Radi 100 m benzineres

#### Elements vulnerables

- ▲ Benzineres
- Altres elements vulnerables
- - - Ruta avis elements vulnerables
- ⊘ Control d'accessos




**AJUNTAMENT  
VILAFRANCA  
DEL PENEDÈS**

**TITOL DEL PROJECTE**  
Document Únic de  
Protecció Civil  
Municipal

**EQUIP REDACTOR**




Especialistes en  
Medi Ambient,  
Qualitat  
i Protecció Civil

**NOM DEL PLÀNOL**  
Plànol 7. RE01. Risc químic

**ESCALA**

0 500 1000 m



<b>DATA</b> Any 2020	<b>Nº DE PLÀNOL</b> 7
<b>ARXIU</b>	<b>FULL</b>

ELEMENTS VULNERABLES

CODI	NOM
ZE32	Parc de Sant Salvador
ESC02	Llar Municipal d'Infants l'Enxaneta
ESC24	Institut Eugeni d'Ors
SER02	EDAR de Vilafranca del Penedès
BEN01	Cedipsa Cia Española Distrb,Petroleos SA
BEN02	Benzinera Meroil
BEN03	Esclat
BEN04	Estació de Servei Montblanc
BEN05	Benzinera Meroil (Serveis Penedès)
BEN06	Estació de Serveis Petromiralles
BEN07	Repsol Ypf
BEN08	By Energy
BEN09	Q8
BEN10	Esclat Oil
IND01	Centre Agroalimentari Àgora
IND02	Centre de recerca i referència INCAVI
IND03	Polígon Industrial Domenys I
IND04	Polígon Industrial Domenys II
IND05	Polígon Industrial Estació de Mercaderies i les Fonts
IND10	Azko Nobel Packaging Coatings S,A



**AJUNTAMENT  
VILAFRANCA  
DEL PENEDÈS**

**TITOL DEL PROJECTE**

**Document Únic de  
Protecció Civil  
Municipal**

**EQUIP REDACTOR**



Especialistes en  
Medi Ambient,  
Qualitat  
i Protecció Civil

**NOM DEL PLÀNOL**

**Plànol 7. RE01. Risc químic**

**DATA**

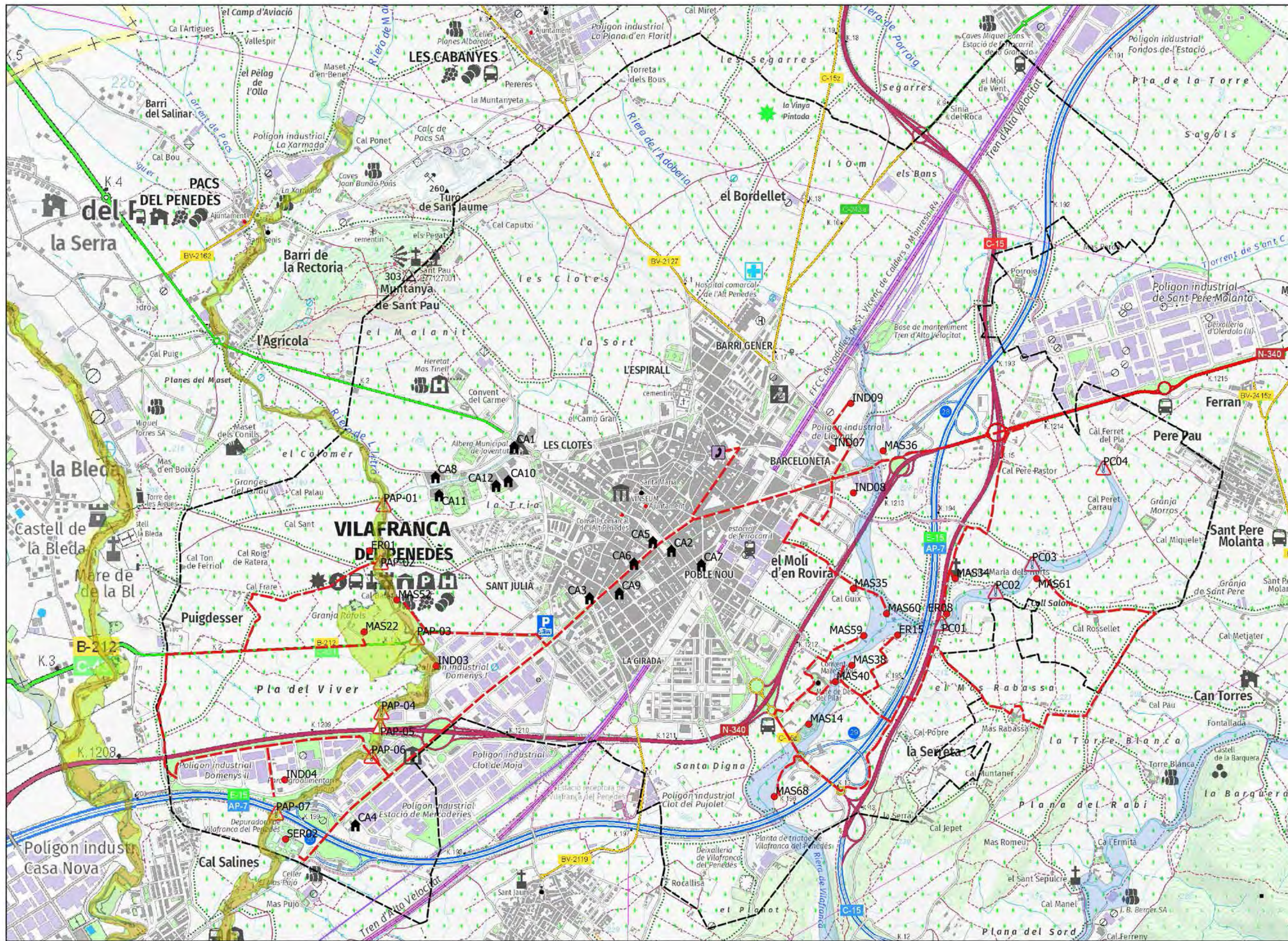
**Any 2020**

**ARXIU**

**Nº DE PLÀNOL**

**7**


**FULL  
Annex**



### Llegenda

- Límit terme municipal
- ☒ CRA / CECOPAL
- 🏠 Centres d'acollida
- 🟠 Zona inundable T10
- 🟡 Zona inundable T100
- 🟢 Zona inundable T500
- 🟦 Zones potencialment inundables
- ⚠️ PAP'S i PC
- Elements vulnerables
- Ruta avís elements vulnerables



 <p><b>AJUNTAMENT VILAFRANCA DEL PENEDÈS</b></p>	<p><b>TITOL DEL PROJECTE</b></p> <p>Document Únic de Protecció Civil Municipal</p>	<p><b>EQUIP REDACTOR</b></p>  <p>Especialistes en Medi Ambient, Qualitat i Protecció Civil</p>	<p><b>NOM DEL PLÀNOL</b></p> <p>Plànol 8. RE03. Risc d'inundacions</p>	<p><b>ESCALA</b></p> <p>0      500      1000 m</p> 	<p><b>DATA</b></p> <p>Any 2020</p>	<p><b>Nº DE PLÀNOL</b></p> <p>8</p>
		<p><b>ARXIU</b></p>	<p><b>FULL</b></p>			

ELEMENTS VULNERABLES

CODI	NOM
SER02	EDAR de Vilafranca del Penedès
IND03	Polígon Industrial Domenys I
IND04	Polígon Industrial Domenys II
IND07	Polígon Industrial de Llevant
IND08	Polígon Industrial de Vallmoll
IND09	Polígon Industrial els Cirerers
MAS14	Can Torres
MAS22	Granja de Cal Ràfols / Cal Ràfol
MAS34	Masia de Santa Maria dels Horts
MAS35	Cal Guix
MAS36	El Pont Nou
MAS38	Can Ventosa
MAS40	Residència Molí d'en Rovira
MAS52	Cal Baleta
MAS59	Ca la Parenta
MAS60	Granja Conot
MAS61	Cal Cana
MAS68	Ca l'Arnabat
ER01	Edificacions rurals
ER08	Edificacions rurals
ER15	Edificacions rurals



**AJUNTAMENT  
VILAFRANCA  
DEL PENEDÈS**

**TITOL DEL PROJECTE**

**Document Únic de  
Protecció Civil  
Municipal**

**EQUIP REDACTOR**



Especialistes en  
Medi Ambient,  
Qualitat  
i Protecció Civil

**NOM DEL PLÀNOL**

**Plànol 8. RE03. Risc d'inundacions**

**DATA**

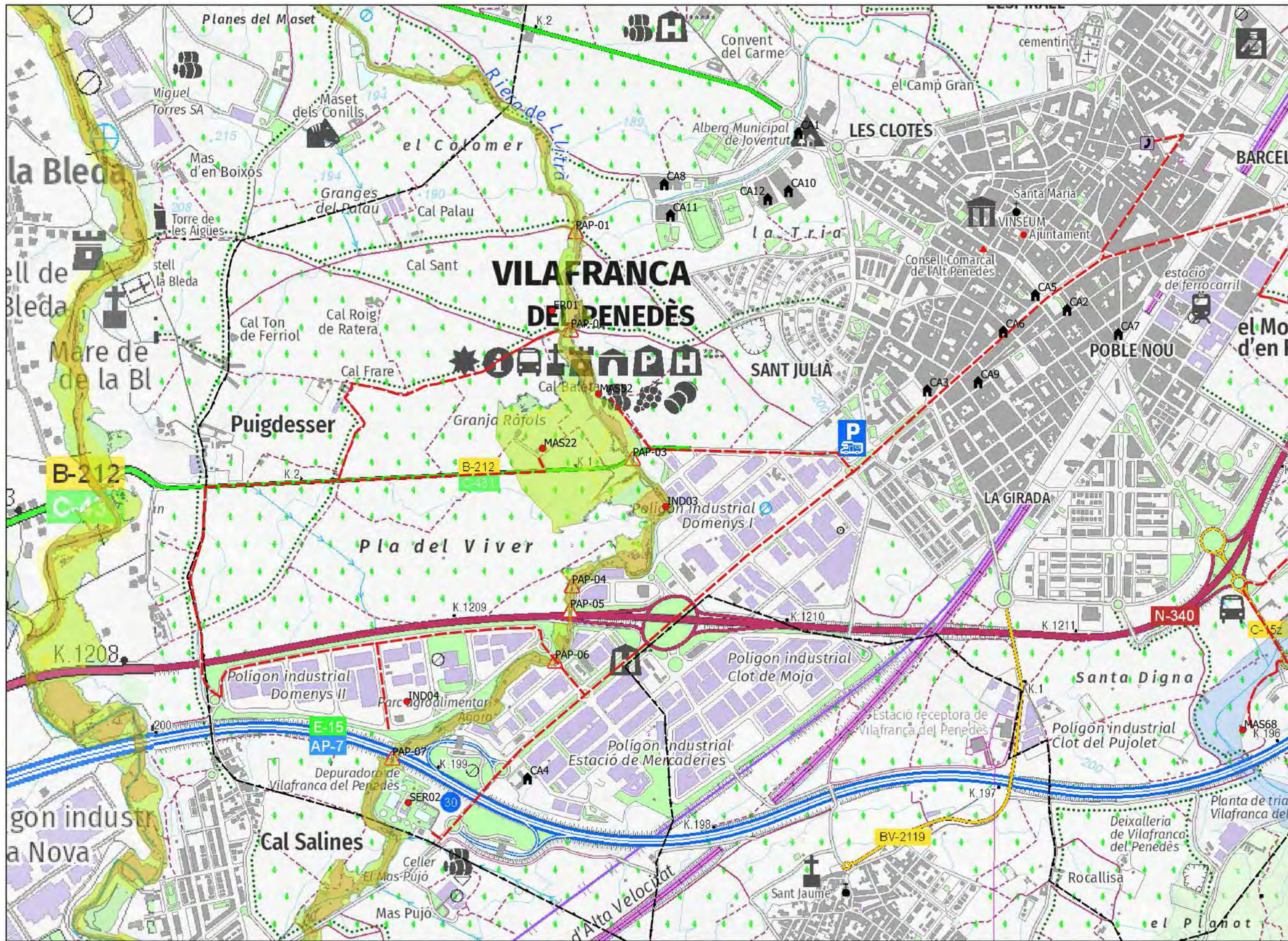
**Any 2020**

**ARXIU**

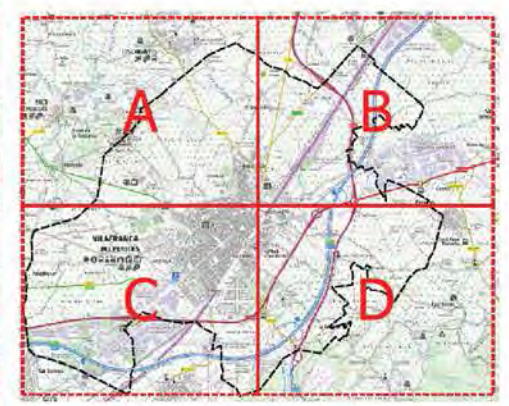
**Nº DE PLÀNOL**

**8**

**FULL  
Annex**



- ### Llegenda
- Límit terme municipal
  - ☒ CRA / CECOPAL
  - 🏠 Centres d'acollida
  - 🟠 Zona inundable T10
  - 🟡 Zona inundable T100
  - 🟢 Zona inundable T500
  - 🟡 Zones potencialment inundables
  - ⚠️ PAP'S i PC
  - Elements vulnerables
  - Ruta avís elements vulnerables



**AJUNTAMENT  
VILAFRANCA  
DEL PENEDÈS**

**TITOL DEL PROJECTE**  
Document Únic de  
Protecció Civil  
Municipal

**EQUIP REDACTOR**

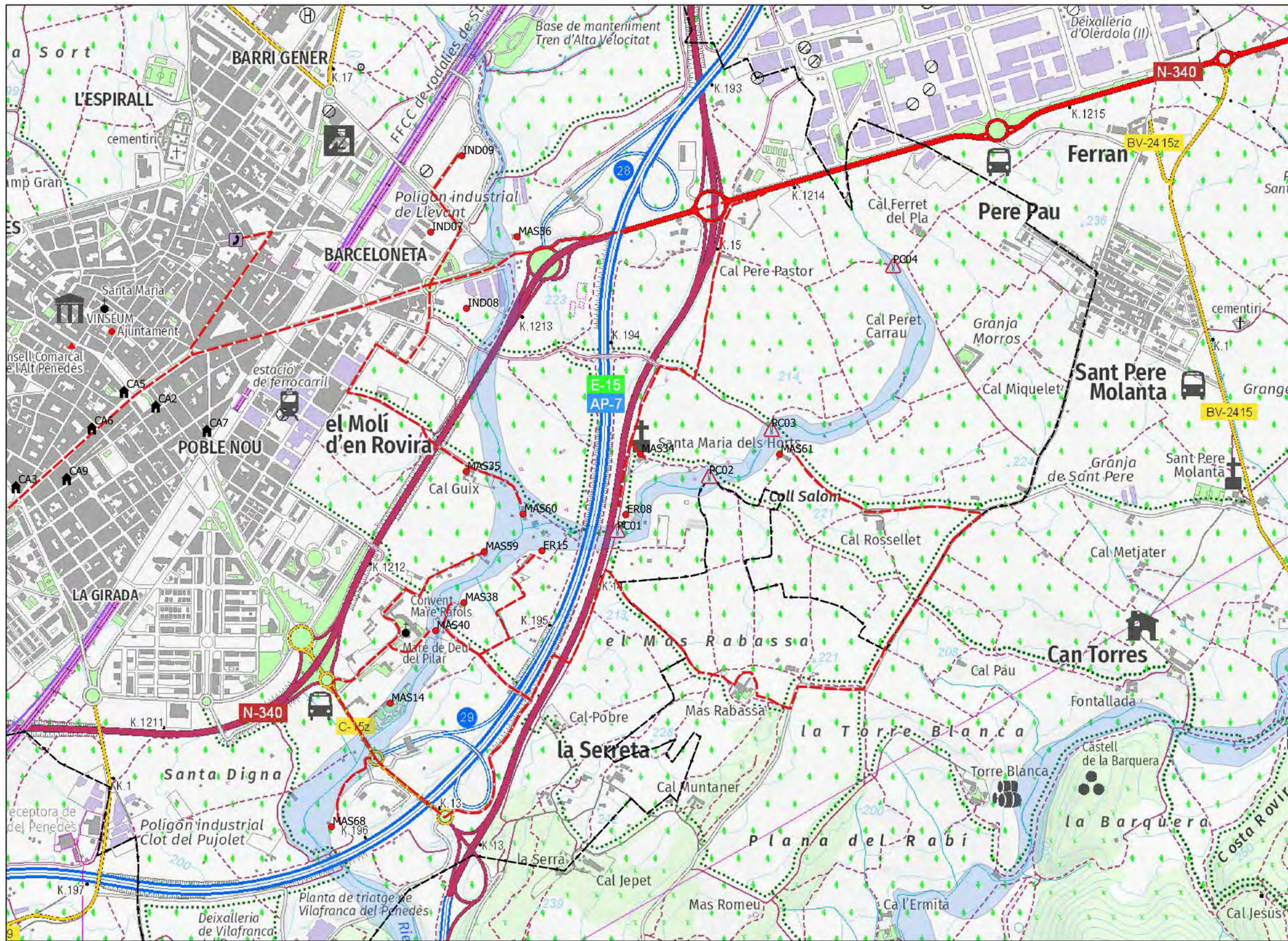
Especialistes en  
Medi Ambient,  
Qualitat  
i Protecció Civil

**NOM DEL PLÀNOL**  
Plànol 8.1. RE03. Risc d'inundacions

**ESCALA**

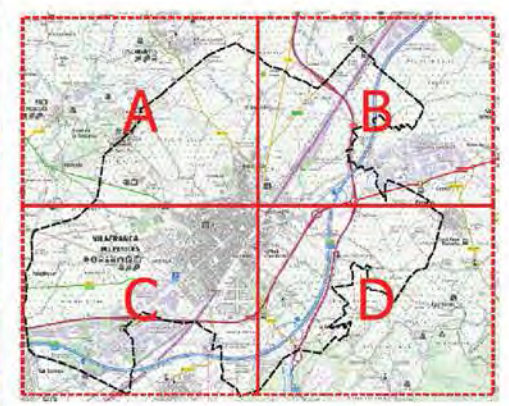
0 250 500 m




<b>DATA</b> Any 2020	<b>Nº DE PLÀNOL</b> 8.1
<b>ARXIU</b>	<b>FULL</b> A i C

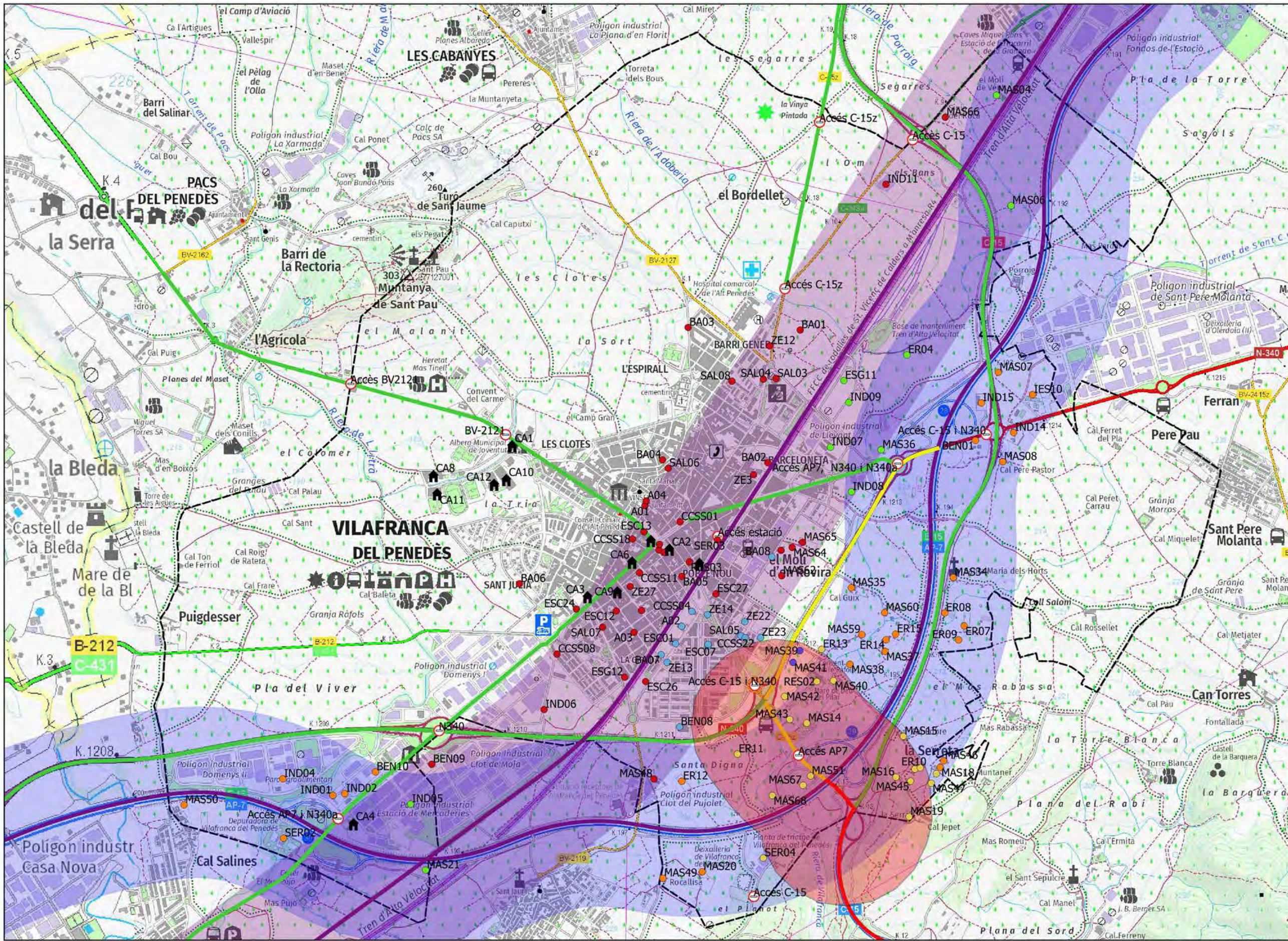


### Llegenda

- Límit terme municipal
- ☒ CRA / CECOPAL
- 🏠 Centres d'acollida
- 🟠 Zona inundable T10
- 🟡 Zona inundable T100
- 🟢 Zona inundable T500
- 🟦 Zones potencialment inundables
- ⚠️ PAP'S i PC
- Elements vulnerables
- Ruta avís elements vulnerables



 <p><b>AJUNTAMENT VILAFRANCA DEL PENEDÈS</b></p>	<p><b>TITOL DEL PROJECTE</b></p> <p>Document Únic de Protecció Civil Municipal</p>	<p><b>EQUIP REDACTOR</b></p>  <p>Especialistes en Medi Ambient, Qualitat i Protecció Civil</p>	<p><b>NOM DEL PLÀNOL</b></p> <p>Plànol 8.2. RE03. Risc d'inundacions</p>	<p><b>ESCALA</b></p> <p>0 250 500 m</p> 	<p><b>DATA</b></p> <p>Any 2020</p>	<p><b>Nº DE PLÀNOL</b></p> <p>8.2</p>
	<p><b>ARXIU</b></p>	<p><b>FULL</b></p> <p>B i D</p>				



### Llegenda

- Límit terme municipal
- ☒ CRA / CECOPAL
- 🏠 Centres d'acollida
- Perill tram
- Molt alt
- Alt
- Mig
- Baix
- Perímetre 500 m
- AP7
- C-15
- Ferrocarril
- Elements vulnerables
- Afectació AP7
- Afectació AP7 / C-15
- Afectació C-15
- Afectació ferrocarril
- Afectació ferrocarril / AP7
- Afectació ferrocarril / C-15
- ⊖ Control d'accessos




**AJUNTAMENT  
VILAFRANCA  
DEL PENEDÈS**

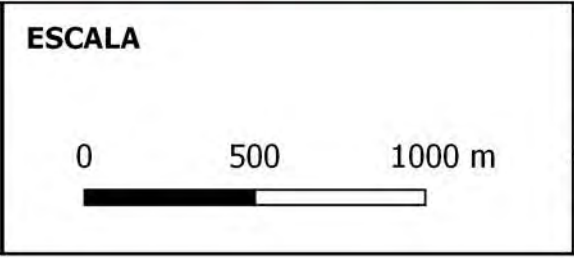
**TITOL DEL PROJECTE**  
Document Únic de  
Protecció Civil  
Municipal

**EQUIP REDACTOR**



Especialistes en  
Medi Ambient,  
Qualitat  
i Protecció Civil

**NOM DEL PLÀNOL**  
Plànol 9. RE04. Emergències per risc  
químic en el transport



<b>DATA</b> Any 2020	<b>Nº DE PLÀNOL</b> 9
<b>ARXIU</b>	<b>FULL</b>

## ELEMENTS VULNERABLES

CODI	NOM
A01	Casa de la Vila
A02	Jutjats de Vilafranca del Penedès
A03	Registre de la Propietat
A04	Serveis de l'Ajuntament
SAL03	CAP Vilafranca Nord
SAL04	CSMA
SAL05	Consorti Sociosanitari de Vilafranca
SAL06	EBASP
SAL07	CEDIAPE
SAL08	Centre Obert La Finestra
CCSS01	Casa Berger Balaguer
CCSS04	Arxiu Comarcal de l'Alt Penedès
CCSS08	La Casa Petita
CCSS11	Casal d'avis del Tivoli
CCSS12	SOC
CCSS14	Oficina Tècnica de Ciutadania
CCSS18	Regidoria de la Gent Gran
CCSS22	El Rebot Solidari
RES02	Residència Mare Ràfols
RES03	Llar d'avis de la UEBE
IES04	Gimnàs Municipal
IES10	Club Tennis
ZE3	PL. Bisbe Torras i Bages
ZE4	PL. del Penedès
ZE12	Parc de la Pelegrina
ZE13	PL. de les Brigades Internacionals
ZE14	Parc de la Pau
ZE22	PL. de les Avantguardes
ZE23	PL. de les Arts
ZE27	PL. Boters
ESC01	Llar Municipal d'Infants El Parquet
ESC07	Escola Bressol El núvol
ESC08	Espai infantil El Niu
ESC09	Espai infantil Els Falconets
ESC12	Escola de Formació i lleure l'encaix
ESC13	Col·legi Sant Josep
ESC24	Institut Eugeni d'Ors
ESC26	Institut Nou de Vilafranca
ESC27	Cet-Penedès

CODI	NOM
ESG11	Mesquita
ESG12	Comunitat islàmica "Al-Fath"
SER02	EDAR de Vilafranca del Penedès
SER03	Estació de Tren de Vilafranca del Penedès
SER04	Planta de selecció de Vilafranca del Penedès
BEN01	Cedipsa Cia Española Distrb,Petroleos SA
BEN08	By Energy
BEN09	Q8
BEN10	Esclat Oil
IND01	Centre Agroalimentari Àgora
IND02	Centre de recerca i referència INCAVI
IND04	Polígon Industrial Domenys II
IND05	Polígon Industrial Estació de Mercaderies i les Fonts
IND06	Polígon Industrial Av. De Tarragona
IND07	Polígon Industrial de Llevant
IND08	Polígon Industrial de Vallmoll
IND09	Polígon Industrial els Cirerers
IND11	TIGSA
IND14	Punt Caravaning
IND15	CAT
BA01	Barri Gener
BA02	Barri Barceloneta
BA03	Barri l'Espirall
BA04	Barri Centre Vila
BA05	Barri Poble Nou
BA06	Barri Sant Julià
BA07	Barri la Girada
BA08	Barri Molí d'en Rovira
MAS04	El Molí de Vent
MAS06	El Bordellet
MAS07	Cal Monjo
MAS08	Cal Pere Pastor
MAS14	Can Torres
MAS15	Cal Pobre
MAS16	Cal Parent
MAS17	Cal Rovirosa
MAS18	Cal Lolo
MAS19	Cal Serra

CODI	NOM
MAS20	Ca l'Ibañez
MAS21	La Casa Nova
MAS34	Masia de Santa Maria dels Horts
MAS35	Cal Guix
MAS36	El Pont Nou
MAS37	Cal Gelida
MAS38	Can Ventosa
MAS39	Ca l'Isidre Ventosa
MAS40	Residència Molí d'en Rovira
MAS41	Cal Domènech
MAS42	Cal Gona
MAS43	Can Catantingues
MAS44	Cal Gasulla
MAS45	Cal Quico
MAS46	Cal Canàmes
MAS47	Ca la Marina
MAS48	Casa la Pedrera
MAS49	La Rocallisa
MAS50	Can Teixidor
MAS51	Mas Romeu
MAS59	Ca la Parenta
MAS60	Granja Conot
MAS62	Cal Joan de Sepulcre
MAS63	Cal Selvet
MAS64	Cal Montserrat
MAS65	Cal Grau
MAS66	La Sínia del Roca
MAS67	Cal Quim / Cal Salamenyo
MAS68	Ca l'Arnabat
ER04	Edificacions rurals
ER07	Edificacions rurals
ER08	Edificacions rurals
ER09	Edificacions rurals
ER10	Edificacions rurals
ER11	Edificacions rurals
ER12	Edificacions rurals
ER13	Edificacions rurals
ER14	Edificacions rurals
ER15	Edificacions rurals



TITOL DEL PROJECTE

Document Únic de  
Protecció Civil  
Municipal

EQUIP REDACTOR



Especialistes en  
Medi Ambient,  
Qualitat  
i Protecció Civil

NOM DEL PLÀNOL

Plànol 9. RE04. Emergències per risc  
químic en el transport.

DATA

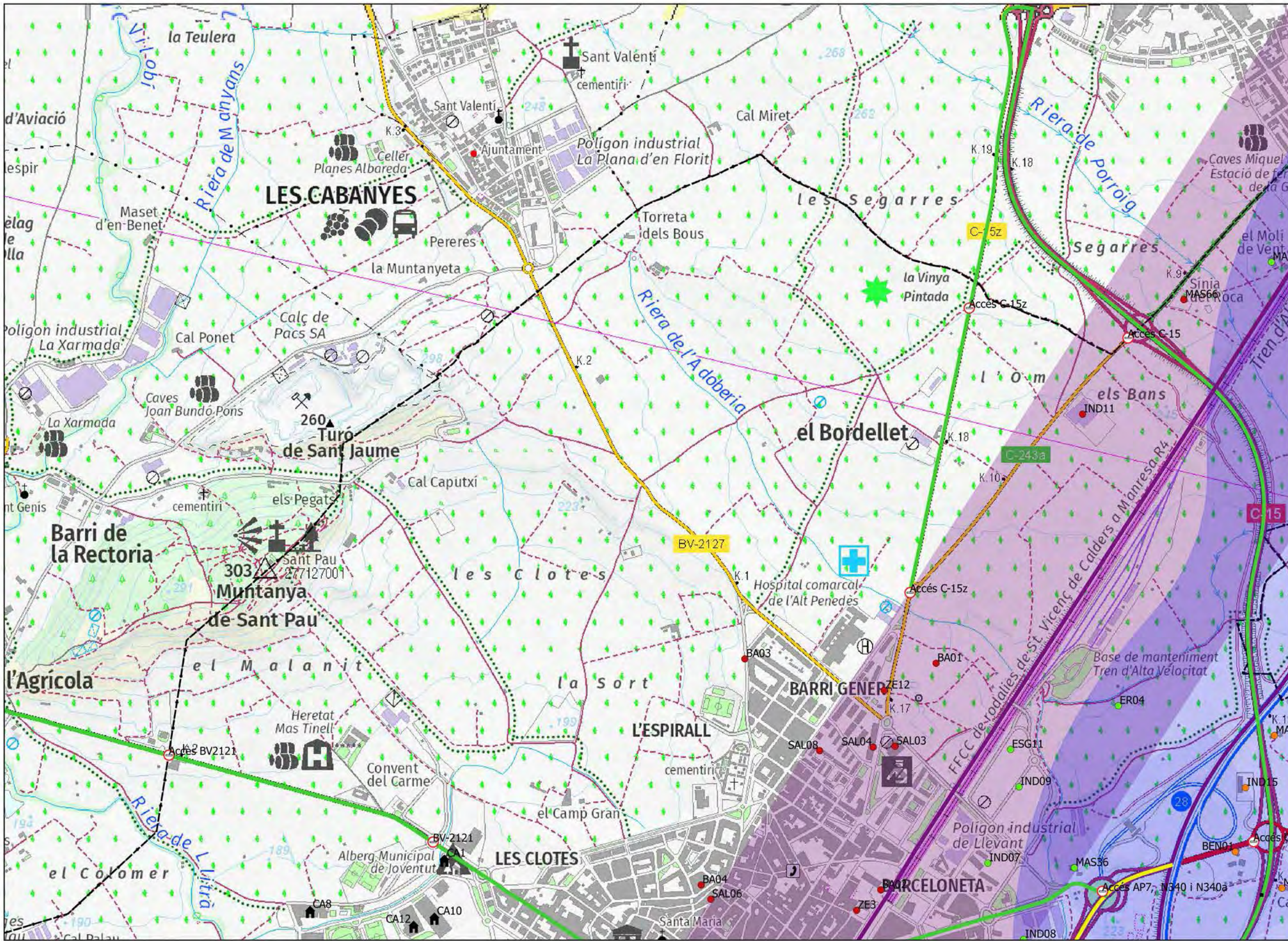
Any 2020

ARXIU

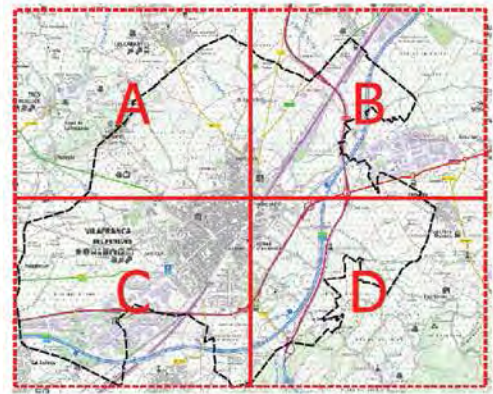
Nº DE PLÀNOL

9

FULL  
Annex



- ### Llegenda
- Límit terme municipal
  - ☒ CRA / CECOPAL
  - 🏠 Centres d'acollida
  - Perill tram**
  - 🟪 Molt alt
  - 🟥 Alt
  - 🟡 Mig
  - 🟩 Baix
  - Perímetre 500 m**
  - 🟪 AP7
  - 🟥 C-15
  - 🟪 Ferrocarril
  - Elements vulnerables**
  - Afectació AP7
  - Afectació AP7 / C-15
  - Afectació C-15
  - Afectació ferrocarril
  - Afectació ferrocarril / AP7
  - Afectació ferrocarril / C-15
  - ⊙ Control d'accessos




**TITOL DEL PROJECTE**  
**Document Únic de Protecció Civil Municipal**

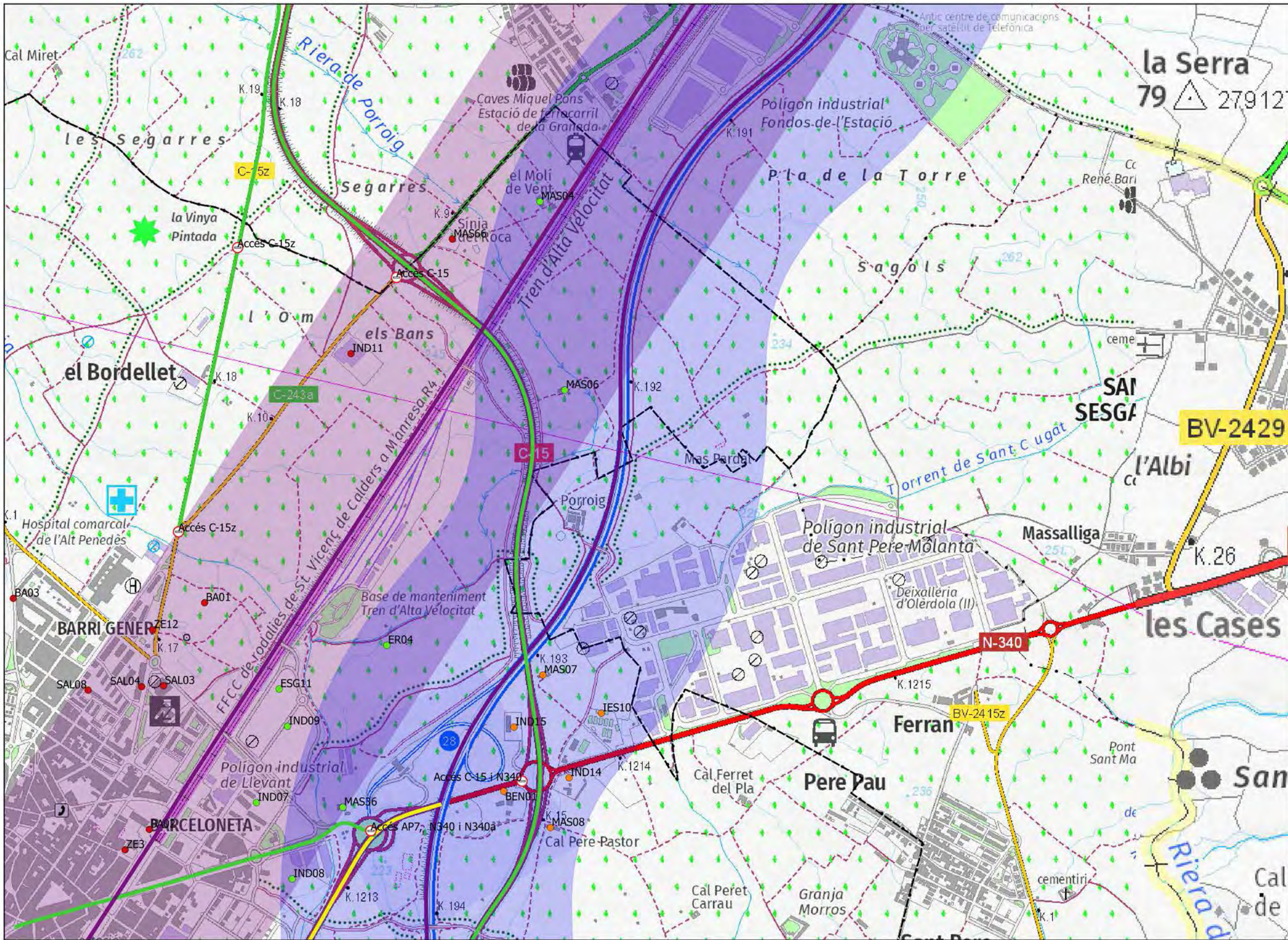
**EQUIP REDACTOR**  
 Especialistes en Medi Ambient, Qualitat i Protecció Civil

**NOM DEL PLÀNOL**  
**Plànol 9.1. RE04. Emergències per risc químic en el transport**

**ESCALA**  
 0 250 500 m

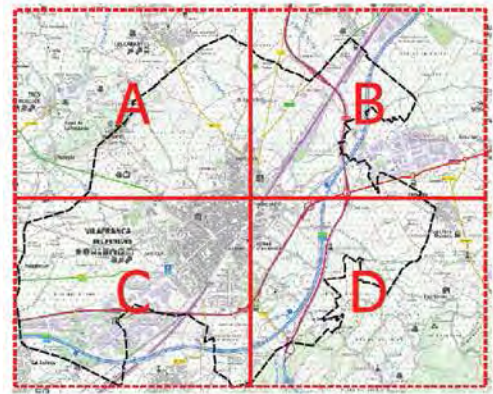


<b>DATA</b> Any 2020	<b>Nº DE PLÀNOL</b> 9.1
<b>ARXIU</b>	<b>FULL</b> A



### Llegenda

- Límit terme municipal
- ☒ CRA / CECOPAL
- 🏠 Centres d'acollida
- Perill tram**
- Molt alt
- Alt
- Mig
- Baix
- Perímetre 500 m**
- AP7
- C-15
- Ferrocarril
- Elements vulnerables**
- Afectació AP7
- Afectació AP7 / C-15
- Afectació C-15
- Afectació ferrocarril
- Afectació ferrocarril / AP7
- Afectació ferrocarril / C-15
- ⊗ Control d'accessos



**AJUNTAMENT  
VILAFRANCA  
DEL PENEDÈS**

**TITOL DEL PROJECTE**  
Document Únic de  
Protecció Civil  
Municipal

**EQUIP REDACTOR**

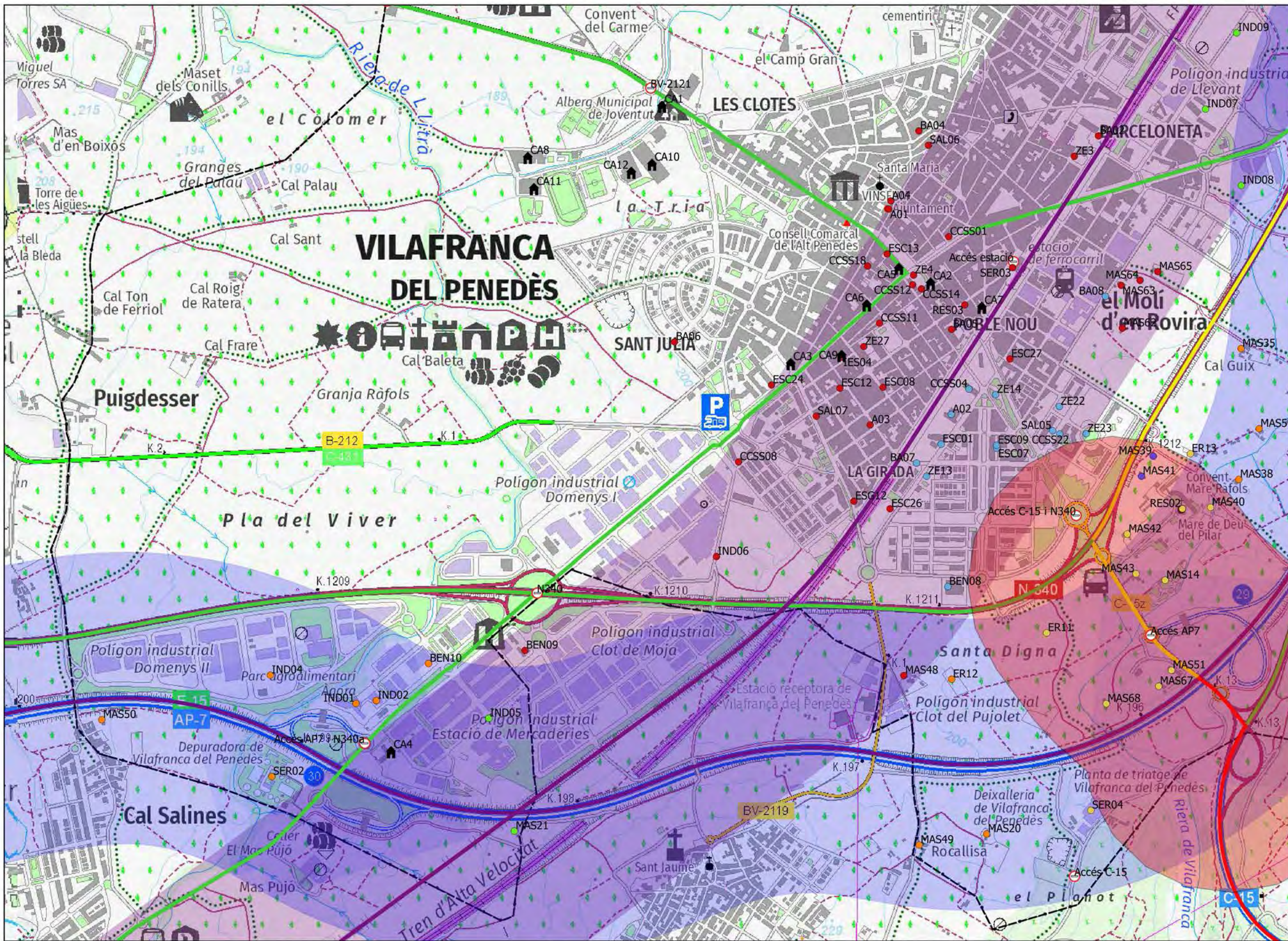
Especialistes en  
Medi Ambient,  
Qualitat  
i Protecció Civil

**NOM DEL PLÀNOL**  
Plànol 9.2. RE04. Emergències per risc  
químic en el transport

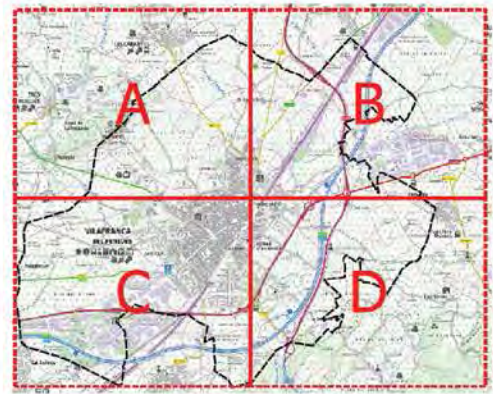
**ESCALA**

0 250 500 m

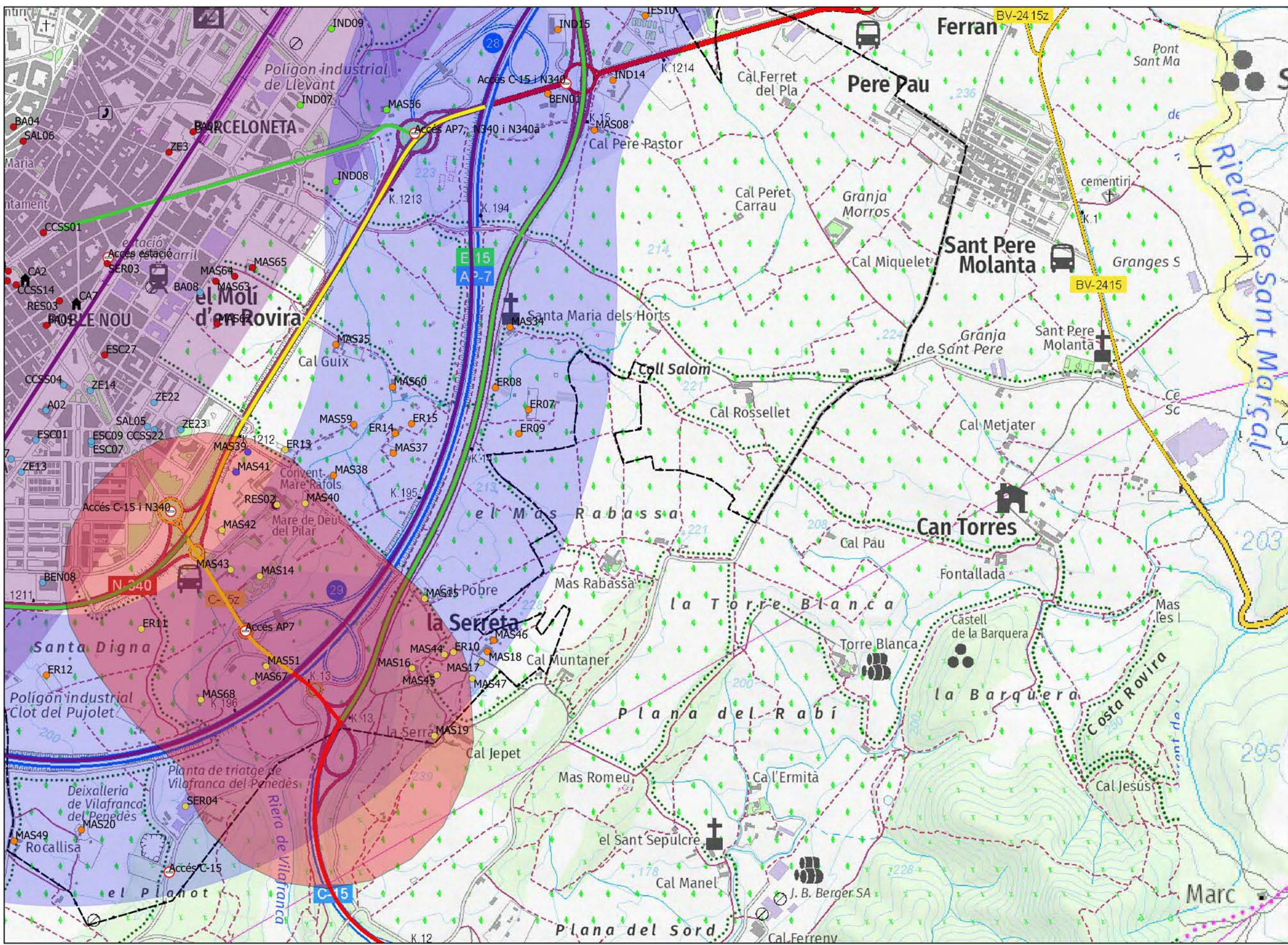
<b>DATA</b> Any 2020	<b>Nº DE PLÀNOL</b> 9.2
<b>ARXIU</b>	<b>FULL</b> B



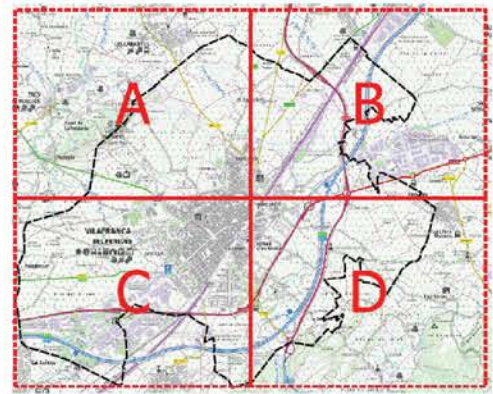
- ### Llegenda
- Límit terme municipal
  - ☒ CRA / CECOPAL
  - 🏠 Centres d'acollida
  - Perill tram
  - Molt alt
  - Alt
  - Mig
  - Baix
  - Perímetre 500 m
  - AP7
  - C-15
  - Ferrocarril
  - Elements vulnerables
  - Afectació AP7
  - Afectació AP7 / C-15
  - Afectació C-15
  - Afectació ferrocarril
  - Afectació ferrocarril / AP7
  - Afectació ferrocarril / C-15
  - ⊖ Control d'accessos



 <b>AJUNTAMENT VILAFRANCA DEL PENEDÈS</b>	<b>TITOL DEL PROJECTE</b> Document Únic de Protecció Civil Municipal	<b>EQUIP REDACTOR</b>  Especialistes en Medi Ambient, Qualitat i Protecció Civil	<b>NOM DEL PLÀNOL</b> Plànol 9.3. RE04. Emergències per risc químic en el transport	<b>ESCALA</b> 0 250 500 m	<b>DATA</b> Any 2020	<b>Nº DE PLÀNOL</b> 9.3
					<b>ARXIU</b>	<b>FULL</b> C



- ### Llegenda
- Límit terme municipal
  - ☒ CRA / CECOPAL
  - 🏠 Centres d'acollida
  - Perill tram
  - Molt alt
  - Alt
  - Mig
  - Baix
  - Perímetre 500 m
  - AP7
  - C-15
  - Ferrocarril
  - Elements vulnerables
  - Afectació AP7
  - Afectació AP7 / C-15
  - Afectació C-15
  - Afectació ferrocarril
  - Afectació ferrocarril / AP7
  - Afectació ferrocarril / C-15
  - ⊖ Control d'accessos



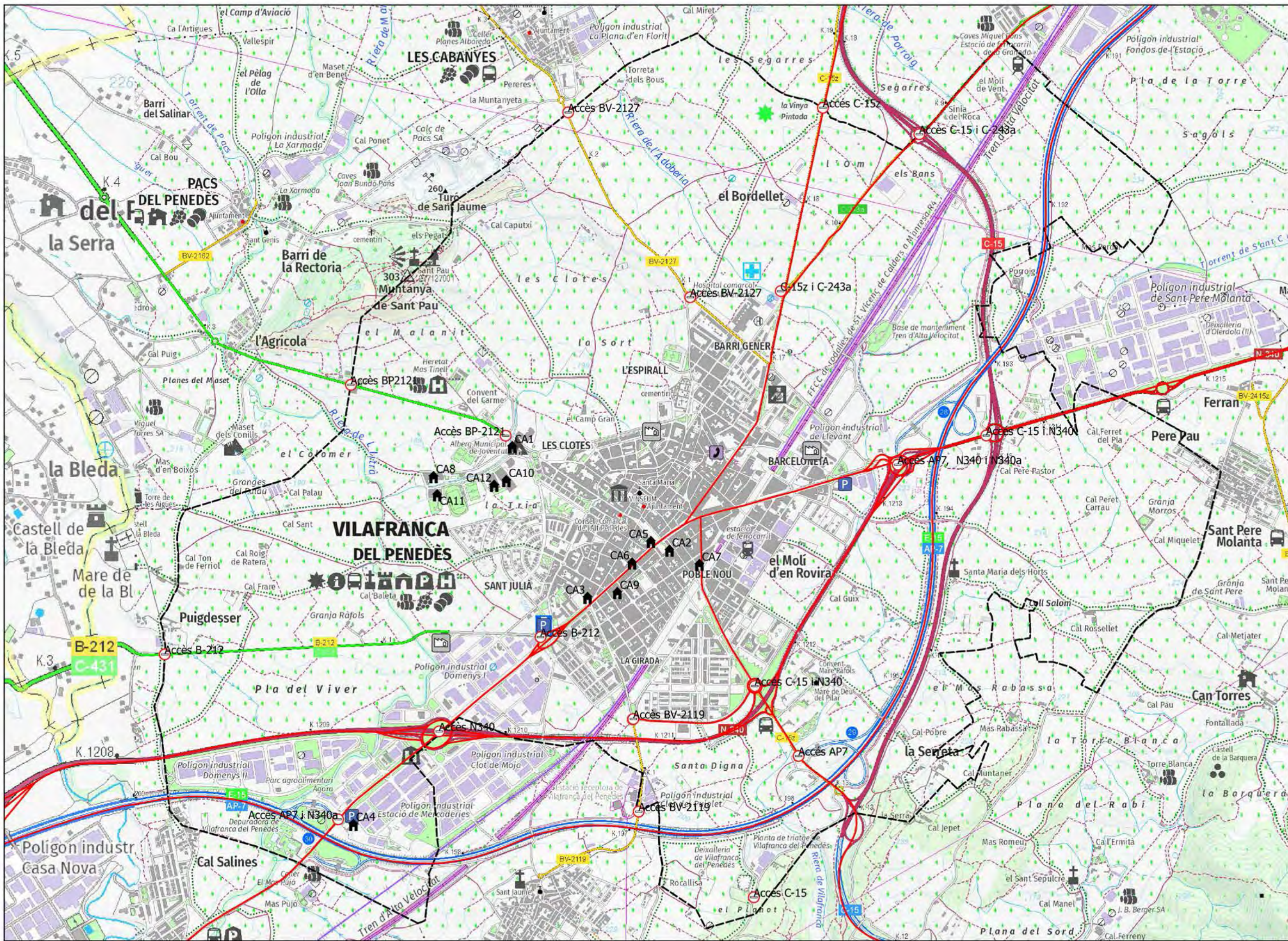
**TITOL DEL PROJECTE**  
**Document Únic de Protecció Civil Municipal**

**EQUIP REDACTOR**  
**EPM CONSULTORS**  
 Especialistes en Medi Ambient, Qualitat i Protecció Civil

**NOM DEL PLÀNOL**  
**Plànol 9.4. RE04. Emergències per risc químic en el transport**

**ESCALA**  
 0 250 500 m

<b>DATA</b> Any 2020	<b>Nº DE PLÀNOL</b> 9.4
<b>ARXIU</b>	<b>FULL</b> D



- ### Llegenda
- Límit terme municipal
  - 🚰 CRA / CECOPAL
  - 🏠 Centres d'acollida
  - 🏭 Magatzem fundents
  - P Aparcament vehicles
  - Vies prioritzades
  - ⊖ Control d'accessos




**AJUNTAMENT  
VILAFRANCA  
DEL PENEDÈS**

**TITOL DEL PROJECTE**  
**Document Únic de  
Protecció Civil  
Municipal**

**EQUIP REDACTOR**




Especialistes en  
Medi Ambient,  
Qualitat  
i Protecció Civil

**NOM DEL PLÀNOL**  
**Plànol 10. RE05. Risc per nevades**

**ESCALA**

0 500 1000 m



<b>DATA</b> Any 2020	<b>Nº DE PLÀNOL</b> 10
<b>ARXIU</b>	<b>FULL</b>

# ELEMENTS VULNERABLES

CODI	NOM
SAL01	Hospital Comarcal Alt Penedès
SAL02	CAP Alt Penedès
SAL03	CAP Vilafranca Nord
SAL04	CSMA
SAL05	Consorci Sociosanitari de Vilafranca
SAL06	EBASP: Equips Bàsics d'Atenció Social Primària
SAL07	CEDIAPE
SAL08	Centre Obert La Finestra
CCSS07	Biblioteca Torras i Bages
CCSS08	La Casa Petita
CCSS09	Casal de la Gent Gran
CCSS10	Casal d'avis Espirall
CCSS11	Casal d'avis del Tivoli
CCSS22	El Rebot Solidari
CCSS23	Càrites
RES01	Llar de l'Ancianitat Inglada Via
RES02	Residència Mare Ràfols
RES03	Llar d'avis de la UEBE
ZE35	Casal 2000
ESC01	Llar Municipal d'Infants El Parquet
ESC02	Llar Municipal d'Infants l'Enxaneta
ESC03	Llar Municipal d'Infants Lola Anglada
ESC04	Llar Municipal d'Infants Sol Solet
ESC05	Llar d'infants Picarol-Foix
ESC06	Llar d'infants Violet
ESC07	Escola Bressol El núvol
ESC08	Espai infantil El Niu
ESC09	Espai infantil Els Falconets
ESC10	Espai infantil l'Aneguet
ESC11	Ludoteca Xauxa
ESC12	Escola de Formació i lleure l'encaix
ESC13	Col·legi Sant Josep
ESC14	Col·legi Sant Ramon de Penyafort
ESC15	Escola Cristòfor Mestre

CODI	NOM
ESC16	Col·legi Vedruna-Sant Elies
ESC17	Escola Dolors Piera
ESC18	Escola Dr. Baltà Elias
ESC19	Escola Dr. Estalella i Graells
ESC20	Escola Mas i Perera
ESC21	Escola Montagut
ESC22	Escola Pau Boada
ESC23	Institut Alt Penedès
ESC24	Institut Eugeni d'Ors
ESC25	Institut Milà i Fontanals
ESC26	Institut Nou de Vilafranca
ESC27	Cet-Penedès
ESC28	Escola Municipal d'Art Arsenal
ESC29	Recinte la Fassina
ESC30	Escola Delta-l'Espiga
ESC31	Escola Municipal de Música Maria Dolors Calvet
ESC32	Espai Infantil el Picarol I
ESG09	Església del Monestir de la Mare de Déu del Carme
SER04	Planta de selecció de Vilafranca del Penedès
IND11	TIGSA
IND12	Caves Mas Tinell
IND13	Celler cooperatiu Vilafranca
MAS01	La Torreta del Baix
MAS02	La Torreta dels Bous
MAS03	Cal Patxatxo
MAS04	El Molí de Vent
MAS05	Pladellorens
MAS06	El Bordellet
MAS07	Cal Monjo
MAS08	Cal Pere Pastor
MAS09	Cal Ferret
MAS10	Cal Pastoret
MAS11	Cal Peret Carrau
MAS12	Granja Morros

CODI	NOM
MAS13	Cal Pau Surià
MAS14	Can Torres
MAS15	Cal Pobre
MAS16	Cal Parent
MAS17	Cal Roviroso
MAS18	Cal Lolo
MAS19	Cal Serra
MAS20	Ca l'Ibañez
MAS21	La Casa Nova
MAS22	Granja de Cal Ràfols / Cal Ràfol
MAS23	Cal Palau
MAS24	Cal Roig
MAS25	Cal Frare
MAS26	La Sínia Nova
MAS27	Cal Canyes
MAS28	La Sort
MAS29	Can Silvestre
MAS30	Cal Miquelet
MAS31	Cal Colàstic
MAS32	Cal Salvador Colàstic
MAS33	Cal Rossellet
MAS34	Masia de Santa Maria dels Horts
MAS35	Cal Guix
MAS36	El Pont Nou
MAS37	Cal Gelida
MAS38	Can Ventosa
MAS39	Ca l'Isidre Ventosa
MAS40	Residència Molí d'en Rovira
MAS41	Cal Domènech
MAS42	Cal Gona
MAS43	Can Catantingues
MAS44	Cal Gasulla
MAS45	Cal Quico
MAS46	Cal Canàmes
MAS47	Ca la Marina
MAS48	Casa la Pedrera

CODI	NOM
MAS49	La Rocallisa
MAS50	Can Teixidor
MAS51	Mas Romeu
MAS52	Cal Baleta
MAS53	Cal Sant
MAS54	El Xalet
MAS55	Can Ton de Ferriol
MAS56	Ca l'Isidoro
MAS57	El Camp Gran
MAS58	Cal Caputxí
MAS59	Ca la Parenta
MAS60	Granja Conot
MAS61	Cal Cana
MAS62	Cal Joan de Sepulcre
MAS63	Cal Selvet
MAS64	Cal Montserrat
MAS65	Cal Grau
MAS66	La Sínia del Roca
MAS67	Cal Quim / Cal Salamenyo
MAS68	Ca l'Arnabat
ER01	Edificacions rurals
ER02	Edificacions rurals
ER03	Edificacions rurals
ER04	Edificacions rurals
ER05	Edificacions rurals
ER06	Edificacions rurals
ER07	Edificacions rurals
ER08	Edificacions rurals
ER09	Edificacions rurals
ER10	Edificacions rurals
ER11	Edificacions rurals
ER12	Edificacions rurals
ER13	Edificacions rurals
ER14	Edificacions rurals
ER15	Edificacions rurals



**TITOL DEL PROJECTE**  
Document Únic de Protecció Civil Municipal

**EQUIP REDACTOR**



Especialistes en  
Medi Ambient,  
Qualitat  
i Protecció Civil

**NOM DEL PLÀNOL**

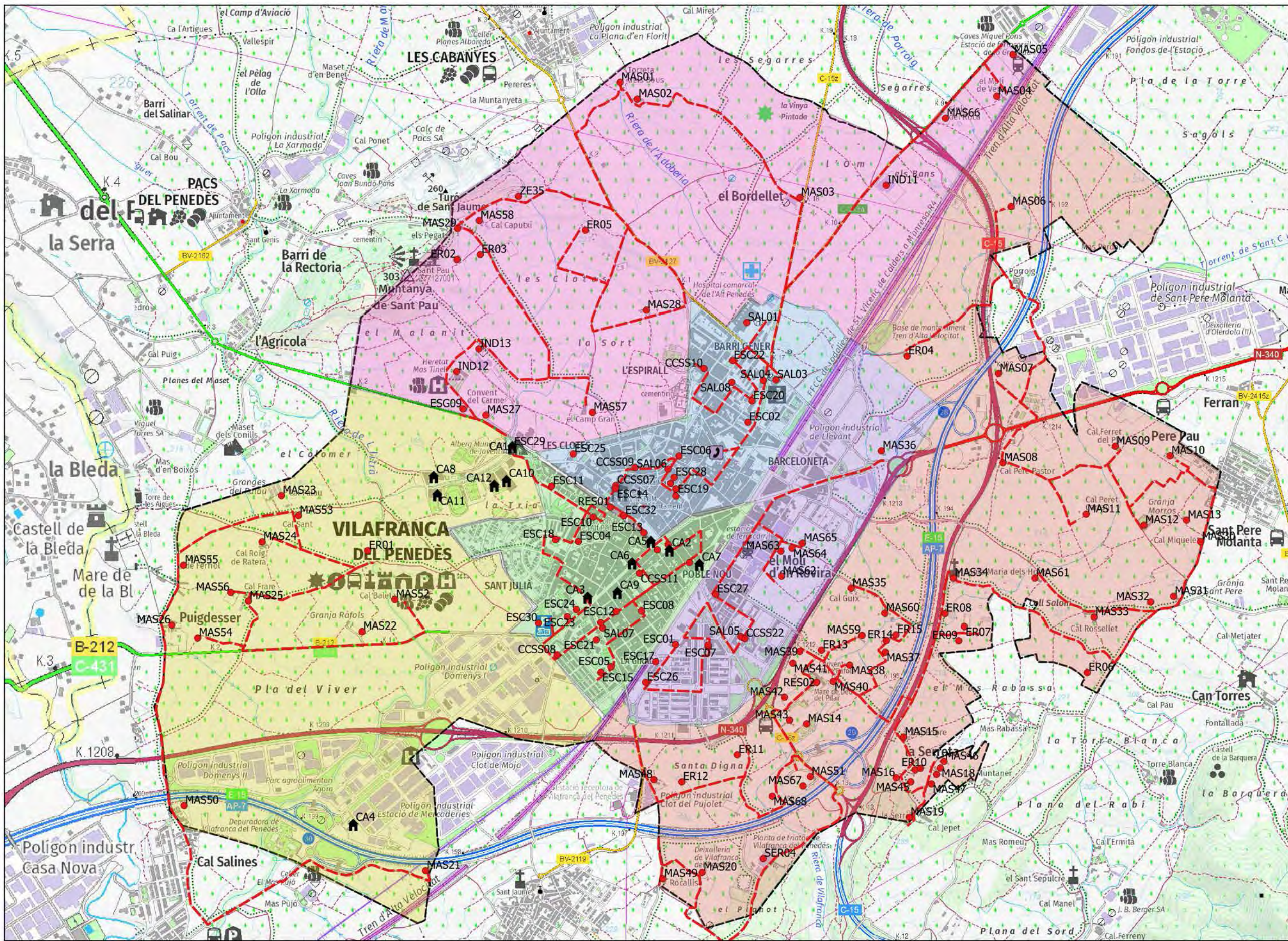
Plànol 10. RE05. Risc per nevades

**DATA**  
Any 2020

**ARXIU**

**Nº DE PLÀNOL**  
10

**FULL**  
Annex



### Llegenda

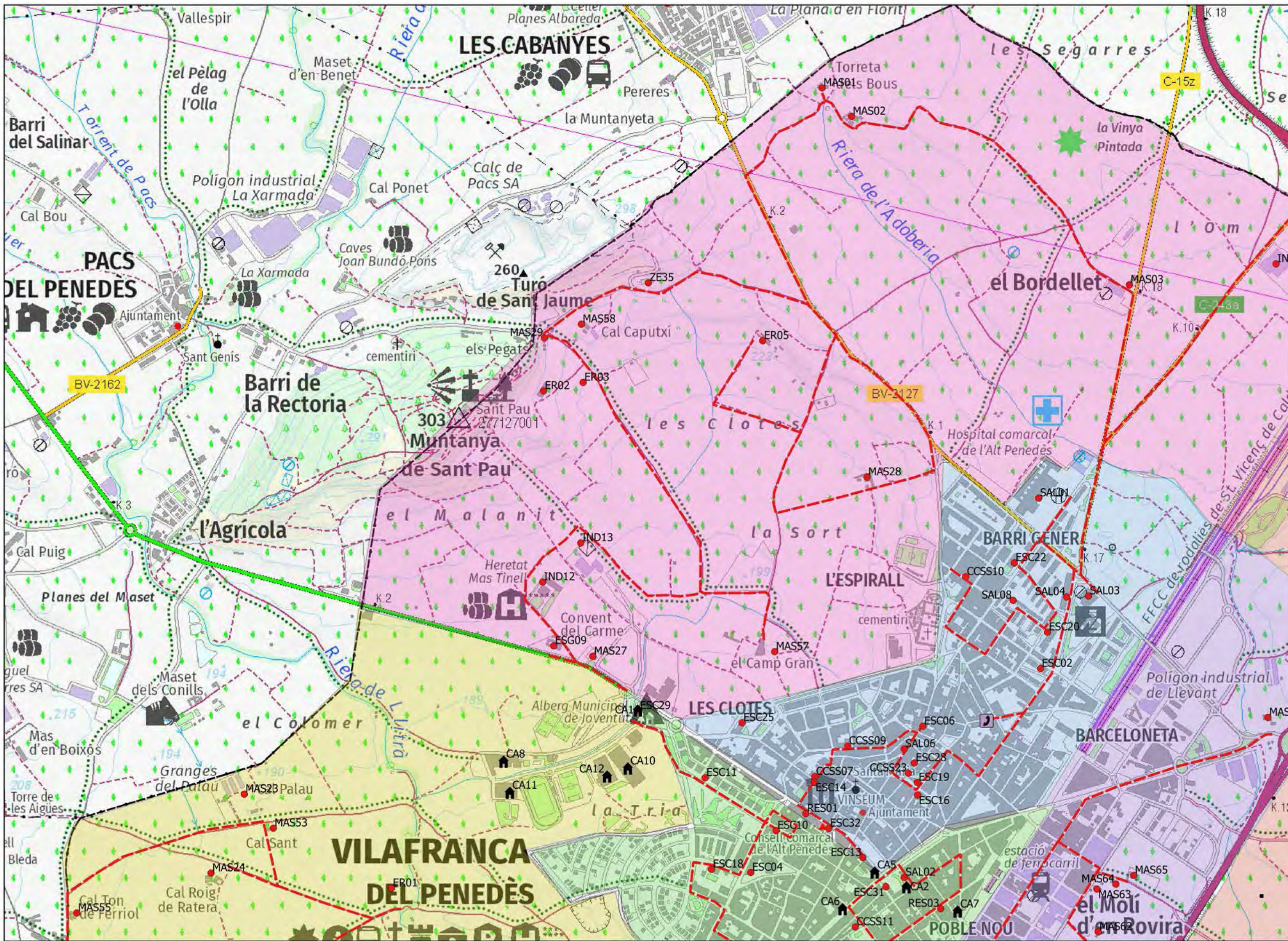
- Límit terme municipal
- ☒ CRA / CECOPAL
- 🏠 Centres d'acollida
- Elements vulnerables
- Ruta avis elements vulnerables

Sectors ruta d'avis

- Sector 1
- Sector 2
- Sector 3
- Sector 4
- Sector 5
- Sector 6



 <b>AJUNTAMENT VILAFRANCA DEL PENEDÈS</b>	<b>TITOL DEL PROJECTE</b>	<b>EQUIP REDACTOR</b>	<b>NOM DEL PLÀNOL</b>	<b>ESCALA</b>	<b>DATA</b>	<b>Nº DE PLÀNOL</b>
	Document Únic de Protecció Civil Municipal	 Especialistes en Medi Ambient, Qualitat i Protecció Civil	Plànol 10.1. RE05. Risc per nevades	0      500      1000 m 	Any 2020	10.1
					<b>ARXIU</b>	<b>FULL</b>

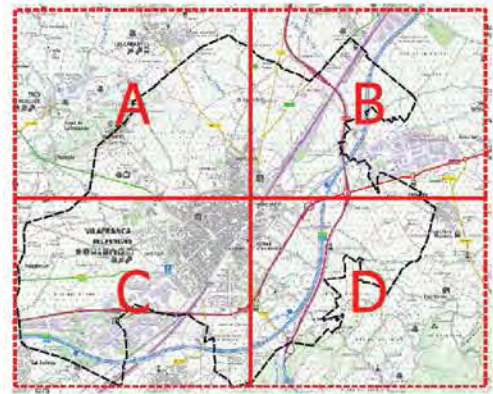


### Llegenda

- Límit terme municipal
- ☒ CRA / CECOPAL
- 🏠 Centres d'acollida
- Elements vulnerables
- Ruta avis elements vulnerables

Sectors ruta d'avis

- Sector 1
- Sector 2
- Sector 3
- Sector 4
- Sector 5
- Sector 6



**AJUNTAMENT  
VILAFRANCA  
DEL PENEDÈS**

**TITOL DEL PROJECTE**  
Document Únic de  
Protecció Civil  
Municipal

**EQUIP REDACTOR**

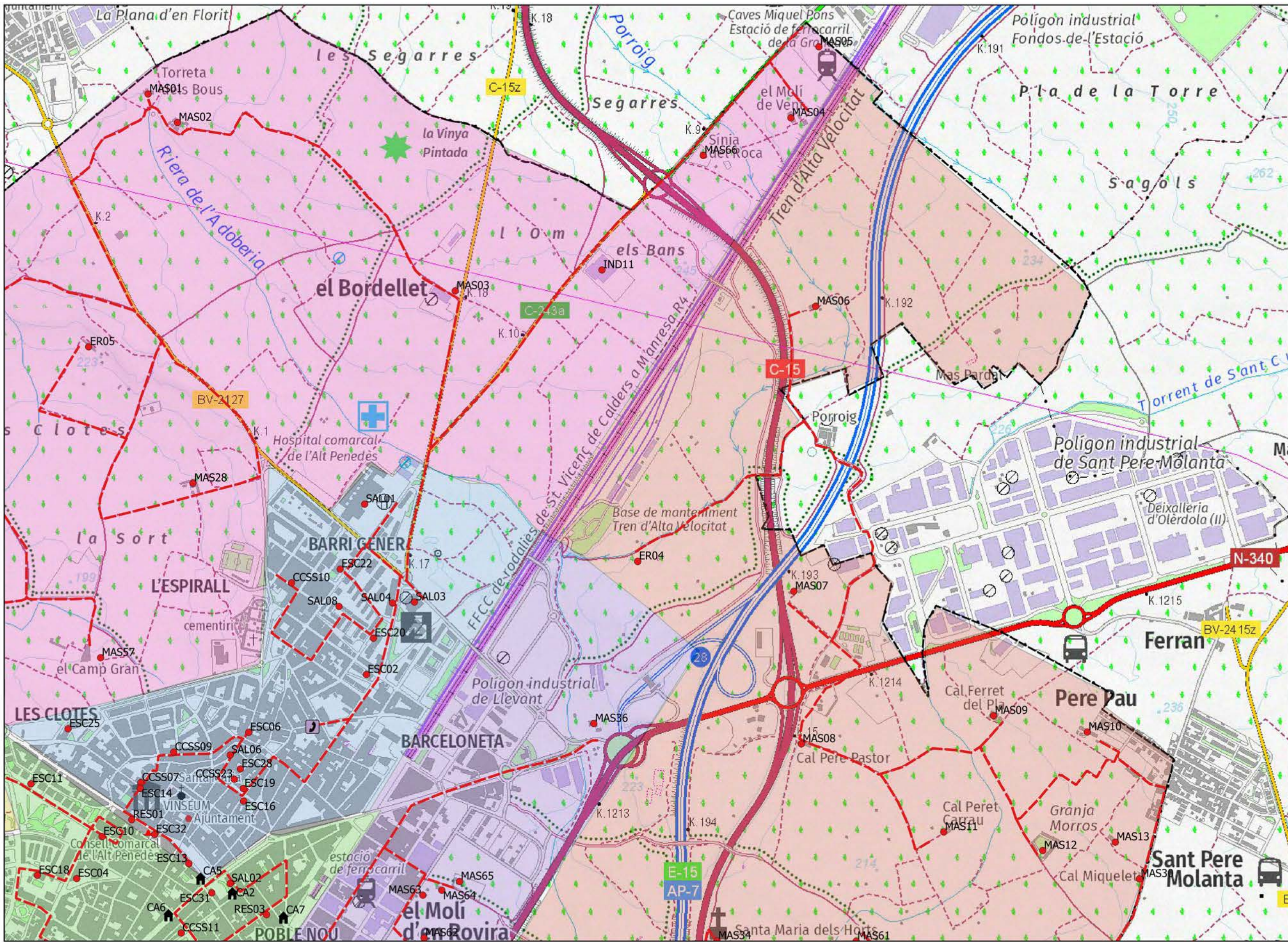
Especialistes en  
Medi Ambient,  
Qualitat  
i Protecció Civil

**NOM DEL PLÀNOL**  
Plànol 10.2. RE05. Risc per nevades

**ESCALA**

0 250 500 m

<b>DATA</b> Any 2020	<b>Nº DE PLÀNOL</b> 10.2
<b>ARXIU</b>	<b>FULL</b> A

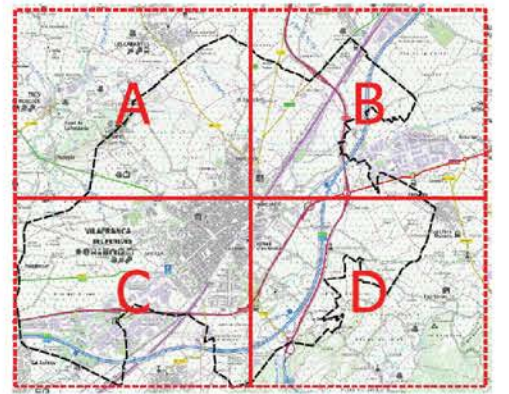


### Llegenda

- Límit terme municipal
- ☒ CRA / CECOPAL
- 🏠 Centres d'acollida
- Elements vulnerables
- Ruta avis elements vulnerables

Sectors ruta d'avis

- Sector 1
- Sector 2
- Sector 3
- Sector 4
- Sector 5
- Sector 6



**AJUNTAMENT  
VILAFRANCA  
DEL PENEDÈS**

**TITOL DEL PROJECTE**  
**Document Únic de  
Protecció Civil  
Municipal**

**EQUIP REDACTOR**

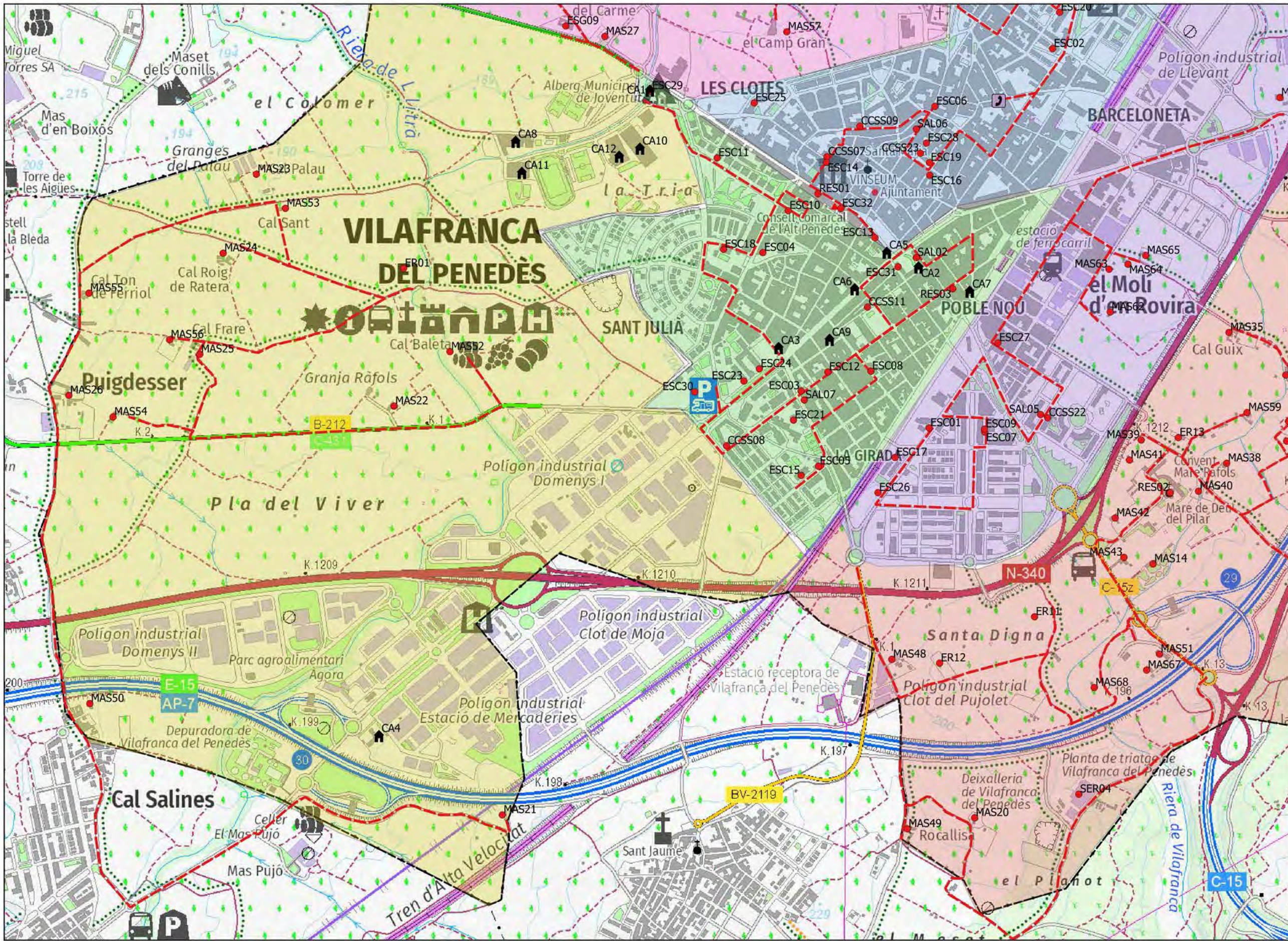
Especialistes en  
Medi Ambient,  
Qualitat  
i Protecció Civil

**NOM DEL PLÀNOL**  
**Plànol 10.3. RE05. Risc per nevades**

**ESCALA**

0 250 500 m

<b>DATA</b> Any 2020	<b>Nº DE PLÀNOL</b> 10.3
<b>ARXIU</b>	<b>FULL</b> B

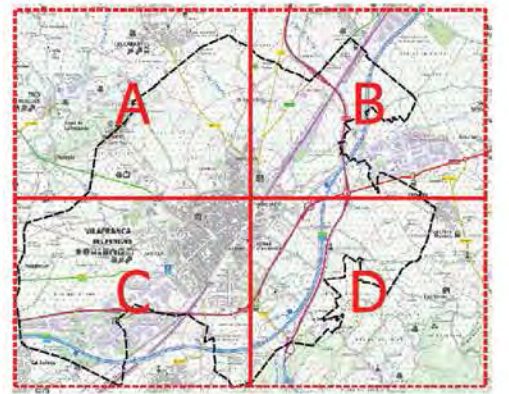


### Llegenda

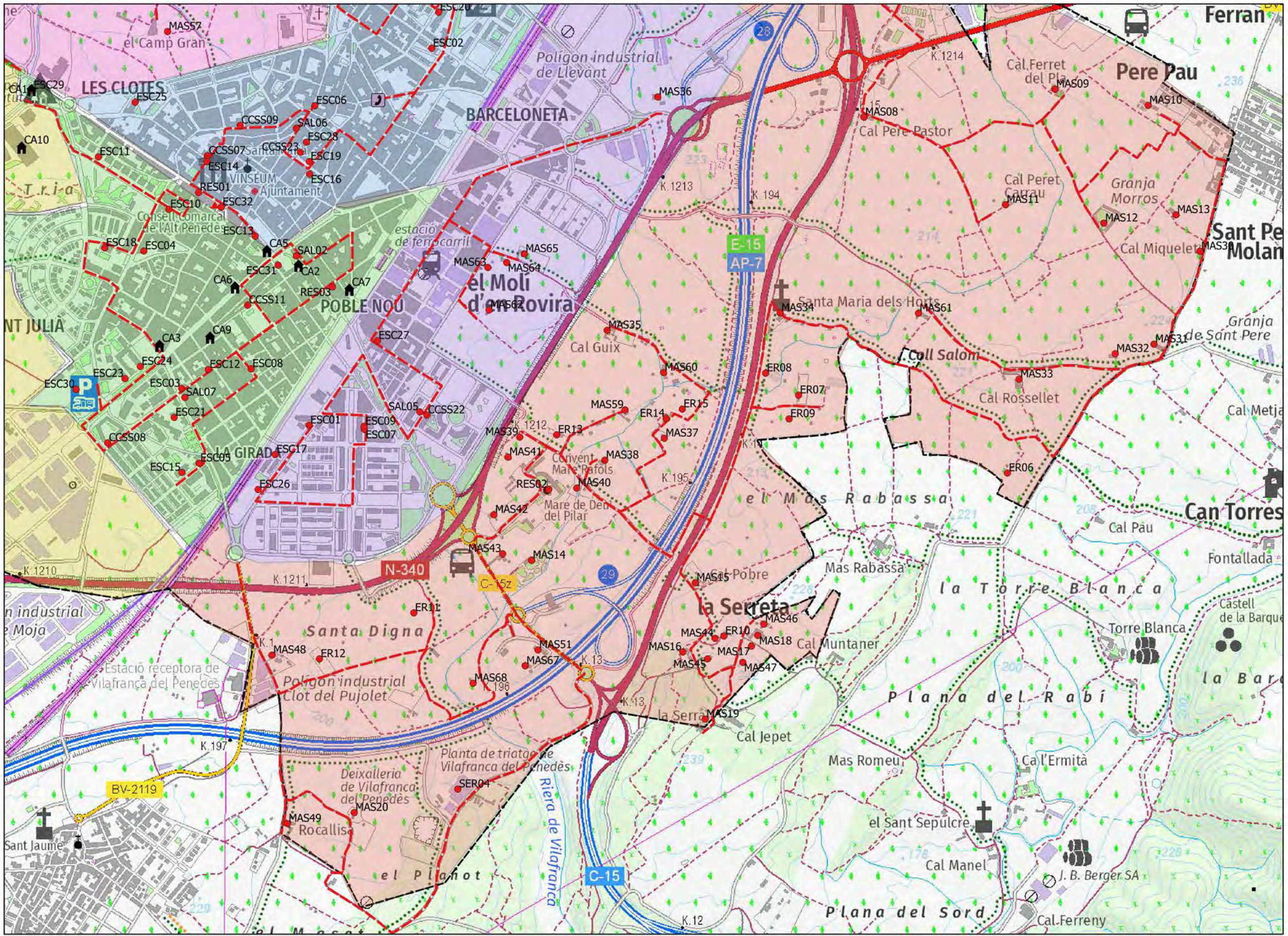
- Límit terme municipal
- CRA / CECOPAL
- Centres d'acollida
- Elements vulnerables
- Ruta avis elements vulnerables

#### Sectors ruta d'avis

- Sector 1
- Sector 2
- Sector 3
- Sector 4
- Sector 5
- Sector 6



<p><b>AJUNTAMENT VILAFRANCA DEL PENEDÈS</b></p>	<p><b>TITOL DEL PROJECTE</b></p> <p>Document Únic de Protecció Civil Municipal</p>	<p><b>EQUIP REDACTOR</b></p> <p>Especialistes en Medi Ambient, Qualitat i Protecció Civil</p>	<p><b>NOM DEL PLÀNOL</b></p> <p>Plànol 10.4. RE05. Risc per nevades</p>	<p><b>ESCALA</b></p> <p>0 250 500 m</p>	<p><b>DATA</b></p> <p>Any 2020</p>	<p><b>Nº DE PLÀNOL</b></p> <p>10.4</p>
					<p><b>ARXIU</b></p>	<p><b>FULL</b></p> <p>C</p>

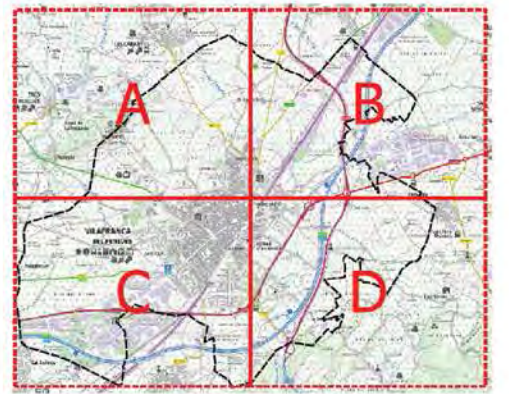


### Llegenda

- Límit terme municipal
- ☒ CRA / CECOPAL
- 🏠 Centres d'acollida
- Elements vulnerables
- - - Ruta avis elements vulnerables

Sectors ruta d'avis

- Sector 1
- Sector 2
- Sector 3
- Sector 4
- Sector 5
- Sector 6



**AJUNTAMENT  
VILAFRANCA  
DEL PENEDÈS**

**TITOL DEL PROJECTE**  
Document Únic de  
Protecció Civil  
Municipal

**EQUIP REDACTOR**

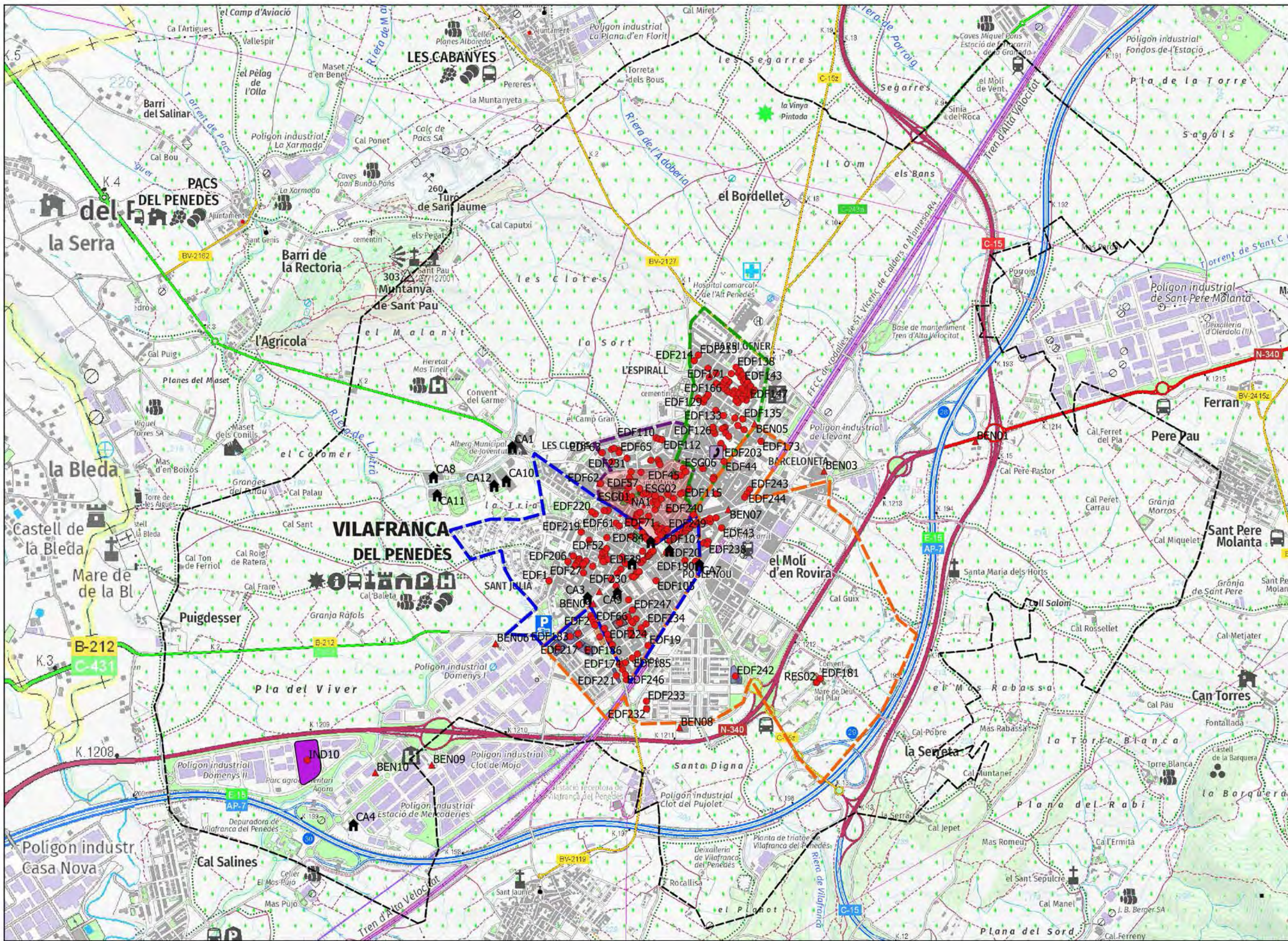
Especialistes en  
Medi Ambient,  
Qualitat  
i Protecció Civil

**NOM DEL PLÀNOL**  
Plànol 10.5. RE05. Risc per nevades

**ESCALA**

0 250 500 m

<b>DATA</b> Any 2020	<b>Nº DE PLÀNOL</b> 10.5
<b>ARXIU</b>	<b>FULL</b> D



### Llegenda

- Límit terme municipal
- ☒ CRA / CECOPAL
- 🏠 Centres d'acollida
- Elements vulnerables
- ▲ Benzinera
- Altres elements vulnerables
- 🏠 Nucli antic i C/St. Pere
- 🏠 Edificis històrics
- 🏠 Edificis 5-6 plantes anteriors 1970
- 🏠 Edificis de més de 6 plantes
- 🏠 Establiment de risc químic baix
- Zones inspecció edificis
- 🏠 Zona 1
- 🏠 Zona 2
- 🏠 Zona 3
- 🏠 Zona 4



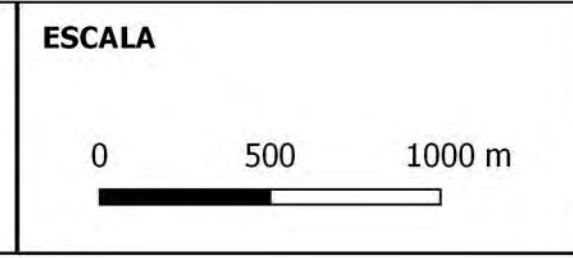
**AJUNTAMENT  
VILAFRANCA  
DEL PENEDÈS**

**TITOL DEL PROJECTE**  
Document Únic de  
Protecció Civil  
Municipal

**EQUIP REDACTOR**

Especialistes en  
Medi Ambient,  
Qualitat  
i Protecció Civil

**NOM DEL PLÀNOL**  
Plànol 11. RE09. Risc sísmic



**DATA**  
Any 2020

**ARXIU**

**Nº DE PLÀNOL**  
11

**FULL**

# ELEMENTS VULNERABLES

CODI	NOM
CCSS03	VINISEUM
RES02	Residència Mare Ràfols
ESG01	Basilica de Santa Maria
ESG02	Campanar de Santa Maria
ESG03	Capella de Sant Joan Baptista
ESG04	Claustre de Sant Francesc
ESG05	Església de Sant Francesc
ESG06	Església i Convent de la Santíssima Trinitat
ESG07	Capella de Sant Pelegrí
ESG08	Capella de la Mare de Déu dels Dolors
BEN01	Cedipsa Cia Española Distrb,Petroleos SA
BEN02	Benzinera Meroil
BEN03	Esclat
BEN04	Estació de Servei Montblanc
BEN05	Benzinera Meroil (Serveis Penedès)
BEN06	Estació de Serveis Petromiralles
BEN07	Repsol Ypf
BEN08	By Energy
BEN09	Q8
BEN10	Esclat Oil
IND10	Azko Nobel Packaging Coatings S,A
EDHI 1	Edifici històric 1
EDHI 2	Monument dels castellers
EDHI 3	Monument a Manuel Milà i Fontanals
EDHI 4	Edifici històric 4
NA1	Nucli antic de Vilafranca del Penedès
HAB 1	Habitatges del C/Sant Pere
EDF1	Edifici 1
EDF2	Edifici 2
EDF3	Edifici 3
EDF4	Edifici 4
EDF5	Edifici 5
EDF6	Edifici 6
EDF7	Edifici 7
EDF8	Edifici 8
EDF9	Edifici 9
EDF10	Edifici 10
EDF11	Edifici 11
EDF12	Edifici 12
EDF13	Edifici 13
EDF14	Edifici 14
EDF15	Edifici 15
EDF16	Edifici 16
EDF17	Edifici 17

CODI	NOM
EDF18	Edifici 18
EDF19	Edifici 19
EDF20	Edifici 20
EDF21	Edifici 21
EDF22	Edifici 22
EDF23	Edifici 23
EDF24	Edifici 24
EDF25	Edifici 25
EDF26	Edifici 26
EDF27	Edifici 27
EDF28	Edifici 28
EDF29	Edifici 29
EDF30	Edifici 30
EDF31	Edifici 31
EDF32	Edifici 32
EDF33	Edifici 33
EDF34	Edifici 34
EDF35	Edifici 35
EDF36	Edifici 36
EDF37	Edifici 37
EDF38	Edifici 38
EDF39	Edifici 39
EDF40	Edifici 40
EDF41	Edifici 41
EDF42	Edifici 42
EDF43	Edifici 43
EDF44	Edifici 44
EDF45	Edifici 45
EDF46	Edifici 46
EDF47	Edifici 47
EDF48	Edifici 48
EDF49	Edifici 49
EDF50	Edifici 50
EDF51	Edifici 51
EDF52	Edifici 52
EDF53	Edifici 53
EDF54	Edifici 54
EDF55	Edifici 55
EDF56	Edifici 56
EDF57	Edifici 57
EDF58	Edifici 58
EDF59	Edifici 59
EDF60	Edifici 60
EDF61	Edifici 61

CODI	NOM
EDF62	Edifici 62
EDF63	Edifici 63
EDF64	Edifici 64
EDF65	Edifici 65
EDF66	Edifici 66
EDF67	Edifici 67
EDF68	Edifici 68
EDF69	Edifici 69
EDF70	Edifici 70
EDF71	Edifici 71
EDF72	Edifici 72
EDF73	Edifici 73
EDF74	Edifici 74
EDF75	Edifici 75
EDF76	Edifici 76
EDF77	Edifici 77
EDF78	Edifici 78
EDF79	Edifici 79
EDF80	Edifici 80
EDF81	Edifici 81
EDF82	Edifici 82
EDF83	Edifici 83
EDF84	Edifici 84
EDF85	Edifici 85
EDF86	Edifici 86
EDF87	Edifici 87
EDF88	Edifici 88
EDF89	Edifici 89
EDF90	Edifici 90
EDF91	Edifici 91
EDF92	Edifici 92
EDF93	Edifici 93
EDF94	Edifici 94
EDF95	Edifici 95
EDF96	Edifici 96
EDF97	Edifici 97
EDF98	Edifici 98
EDF99	Edifici 99
EDF100	Edifici 100
EDF101	Edifici 101
EDF102	Edifici 102
EDF103	Edifici 103
EDF104	Edifici 104
EDF105	Edifici 105

CODI	NOM
EDF106	Edifici 106
EDF107	Edifici 107
EDF108	Edifici 108
EDF109	Edifici 109
EDF110	Edifici 110
EDF111	Edifici 111
EDF112	Edifici 112
EDF113	Edifici 113
EDF114	Edifici 114
EDF115	Edifici 115
EDF116	Edifici 116
EDF117	Edifici 117
EDF118	Edifici 118
EDF119	Edifici 119
EDF120	Edifici 120
EDF121	Edifici 121
EDF122	Edifici 122
EDF123	Edifici 123
EDF124	Edifici 124
EDF125	Edifici 125
EDF126	Edifici 126
EDF127	Edifici 127
EDF128	Edifici 128
EDF129	Edifici 129
EDF130	Edifici 130
EDF131	Edifici 131
EDF132	Edifici 132
EDF133	Edifici 133
EDF134	Edifici 134
EDF135	Edifici 135
EDF136	Edifici 136
EDF137	Edifici 137
EDF138	Edifici 138
EDF139	Edifici 139
EDF140	Edifici 140
EDF141	Edifici 141
EDF142	Edifici 142
EDF143	Edifici 143
EDF144	Edifici 144
EDF145	Edifici 145
EDF146	Edifici 146
EDF147	Edifici 147
EDF148	Edifici 148
EDF149	Edifici 149



**AJUNTAMENT  
VILAFRANCA  
DEL PENEDÈS**

**TITOL DEL PROJECTE**

**Document Únic de  
Protecció Civil  
Municipal**

**EQUIP REDACTOR**



Especialistes en  
Medi Ambient,  
Qualitat  
i Protecció Civil

**NOM DEL PLÀNOL**

**Plànol 11. RE09. Risc sísmic**

**DATA**

**Any 2020**

**ARXIU**

**Nº DE PLÀNOL**

**11**

**FULL  
Annex**

## ELEMENTS VULNERABLES

CODI	NOM
EDF150	Edifici 150
EDF151	Edifici 151
EDF152	Edifici 152
EDF153	Edifici 153
EDF154	Edifici 154
EDF155	Edifici 155
EDF156	Edifici 156
EDF157	Edifici 157
EDF158	Edifici 158
EDF159	Edifici 159
EDF160	Edifici 160
EDF161	Edifici 161
EDF162	Edifici 162
EDF163	Edifici 163
EDF164	Edifici 164
EDF165	Edifici 165
EDF166	Edifici 166
EDF167	Edifici 167
EDF168	Edifici 168
EDF169	Edifici 169
EDF170	Edifici 170
EDF171	Edifici 171
EDF172	Edifici 172
EDF173	Edifici 173
EDF174	Edifici 174
EDF175	Edifici 175

CODI	NOM
EDF176	Edifici 176
EDF177	Edifici 177
EDF178	Edifici 178
EDF179	Edifici 179
EDF180	Edifici 180
EDF181	Edifici 181
EDF182	Edifici 182
EDF183	Edifici 183
EDF184	Edifici 184
EDF185	Edifici 185
EDF186	Edifici 186
EDF187	Edifici 187
EDF188	Edifici 188
EDF189	Edifici 189
EDF190	Edifici 190
EDF191	Edifici 191
EDF192	Edifici 192
EDF193	Edifici 193
EDF194	Edifici 194
EDF195	Edifici 195
EDF196	Edifici 196
EDF197	Edifici 197
EDF198	Edifici 198
EDF199	Edifici 199
EDF200	Edifici 200
EDF201	Edifici 201

CODI	NOM
EDF202	Edifici 202
EDF203	Edifici 203
EDF204	Edifici 204
EDF205	Edifici 205
EDF206	Edifici 206
EDF207	Edifici 207
EDF208	Edifici 208
EDF209	Edifici 209
EDF210	Edifici 210
EDF211	Edifici 211
EDF212	Edifici 212
EDF213	Edifici 213
EDF214	Edifici 214
EDF215	Edifici 215
EDF216	Edifici 216
EDF217	Edifici 217
EDF218	Edifici 218
EDF219	Edifici 219
EDF220	Edifici 220
EDF221	Edifici 221
EDF222	Edifici 222
EDF223	Edifici 223
EDF224	Edifici 224
EDF225	Edifici 225
EDF226	Edifici 226
EDF227	Edifici 227

CODI	NOM
EDF228	Edifici 228
EDF229	Edifici 229
EDF230	Edifici 230
EDF231	Edifici 231
EDF232	Edifici 232
EDF233	Edifici 233
EDF234	Edifici 234
EDF235	Edifici 235
EDF236	Edifici 236
EDF237	Edifici 237
EDF238	Edifici 238
EDF239	Edifici 239
EDF240	Edifici 240
EDF241	Edifici 241
EDF242	Edifici 242
EDF243	Edifici 243
EDF244	Edifici 244
EDF245	Edifici 245
EDF246	Edifici 246
EDF247	Edifici 247
EDF248	Edifici 248
EDF249	Edifici 249
EDF250	Edifici 250
EDF251	Edifici 251



**AJUNTAMENT  
VILAFRANÇA  
DEL PENEDÈS**

**TITOL DEL PROJECTE**

**Document Únic de  
Protecció Civil  
Municipal**

**EQUIP REDACTOR**



Especialistes en  
Medi Ambient,  
Qualitat  
i Protecció Civil

**NOM DEL PLÀNOL**

**Plànol 11. RE09. Risc sísmic**

**DATA**

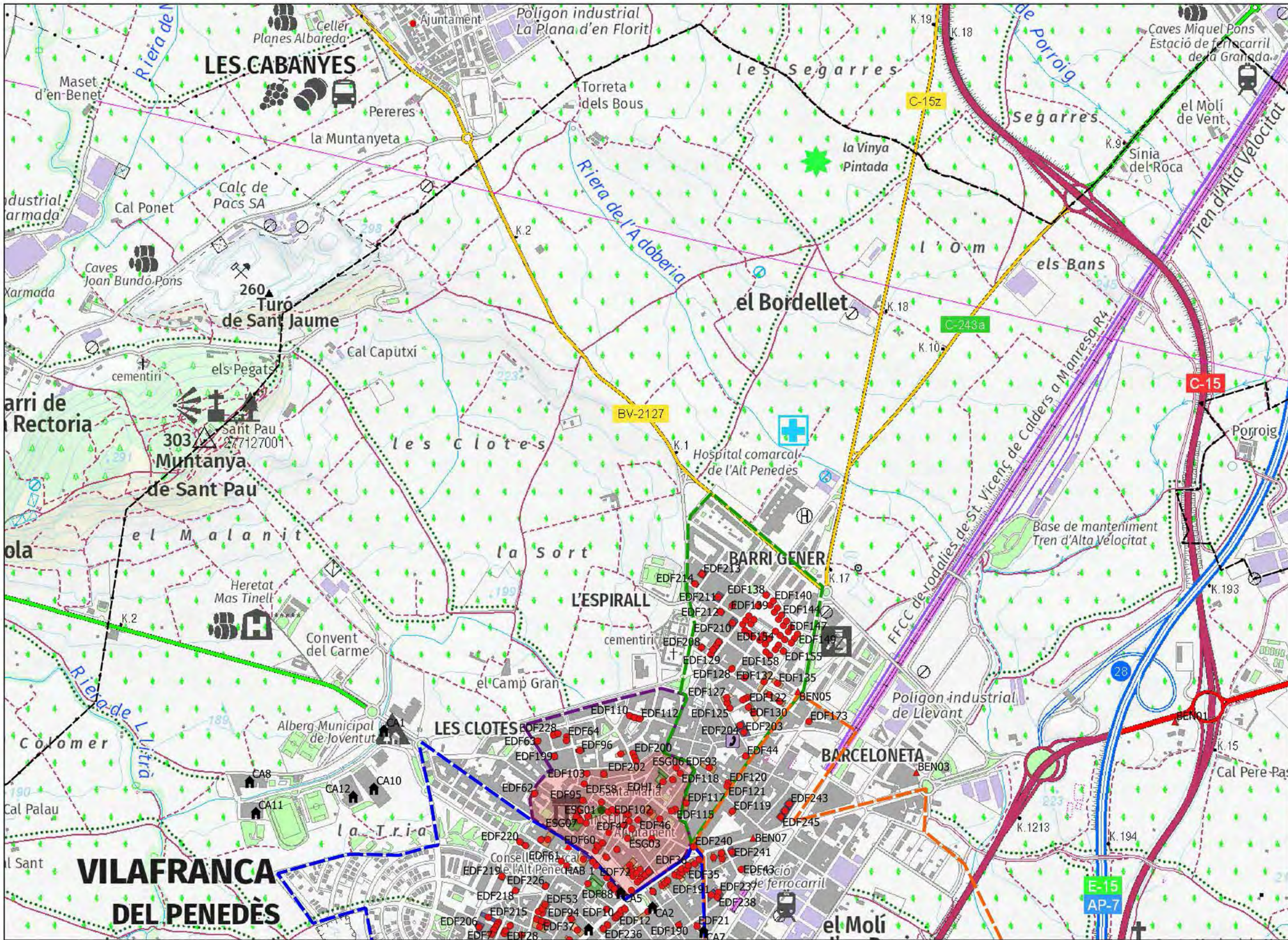
**Any 2020**

**ARXIU**

**Nº DE PLÀNOL**

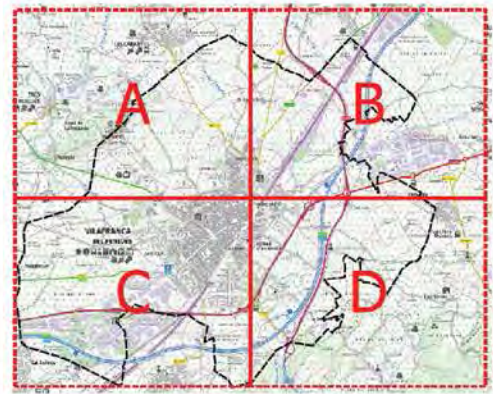
**11**

**FULL  
Annex**



### Llegenda

- Límit terme municipal
- ☒ CRA / CECOPAL
- 🏠 Centres d'acollida
- Elements vulnerables**
- ▲ Benzinera
- Altres elements vulnerables
- 🏠 Nucli antic i C/St. Pere
- 🏠 Edificis històrics
- 🏠 Edificis 5-6 plantes anteriors 1970
- 🏠 Edificis de més de 6 plantes
- 🏠 Establiment de risc químic baix
- Zones inspecció edificis**
- 🏠 Zona 1
- 🏠 Zona 2
- 🏠 Zona 3
- 🏠 Zona 4



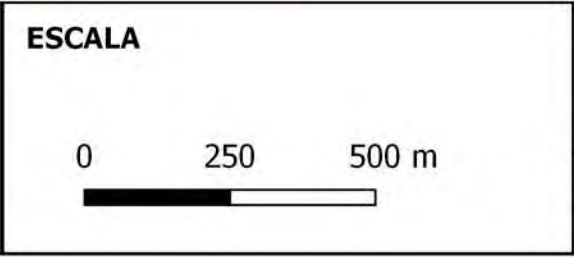
**AJUNTAMENT  
VILAFRANCA  
DEL PENEDÈS**

**TITOL DEL PROJECTE**  
Document Únic de  
Protecció Civil  
Municipal

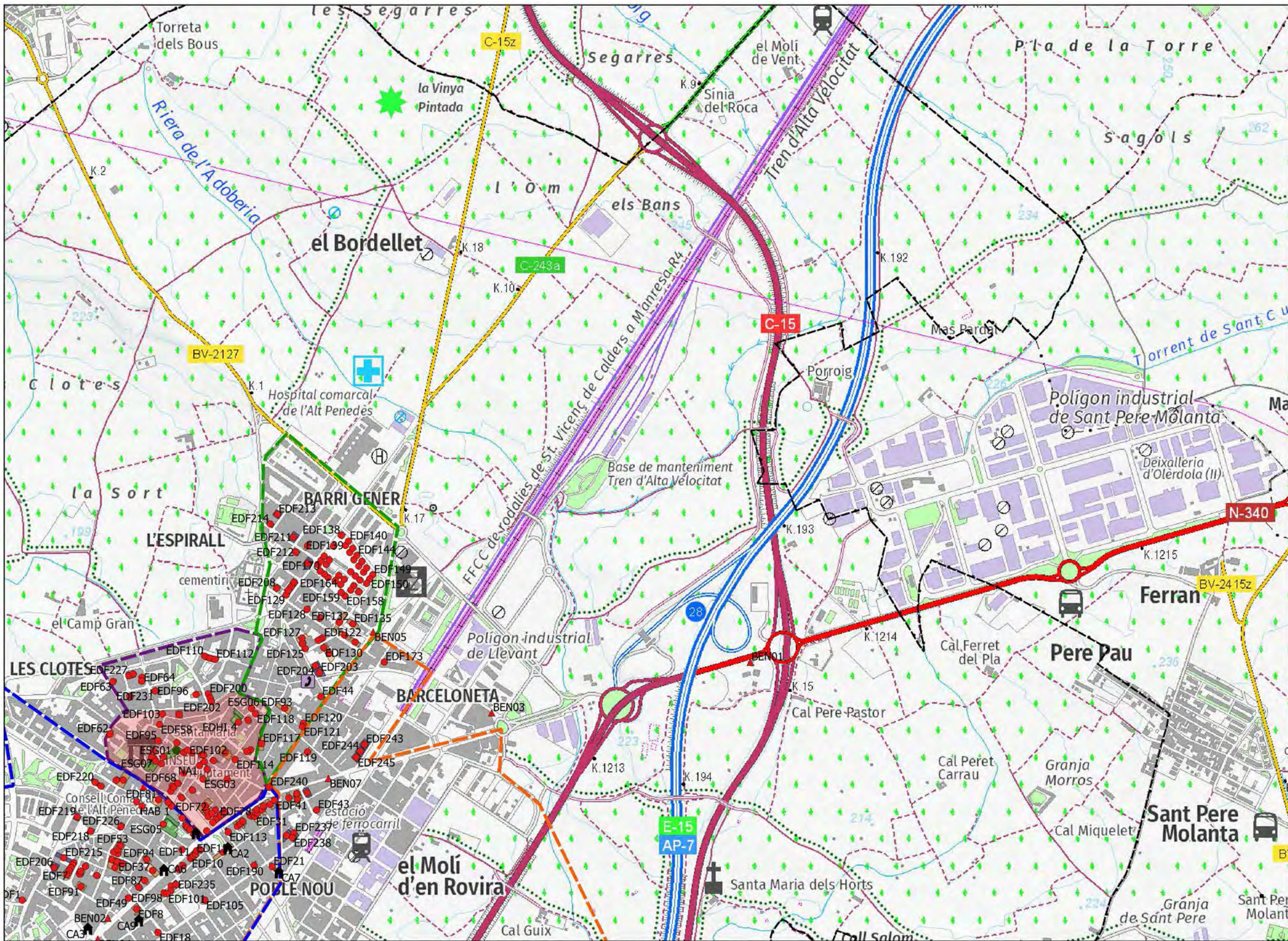
**EQUIP REDACTOR**

Especialistes en  
Medi Ambient,  
Qualitat  
i Protecció Civil

**NOM DEL PLÀNOL**  
Plànol 11.1. RE09. Risc sísmic

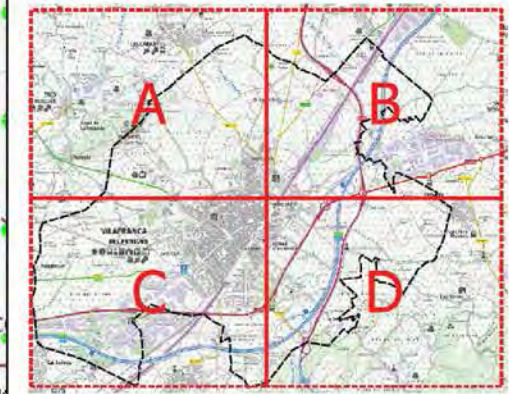





<b>DATA</b> Any 2020	<b>Nº DE PLÀNOL</b> 11.1
<b>ARXIU</b>	<b>FULL</b> A

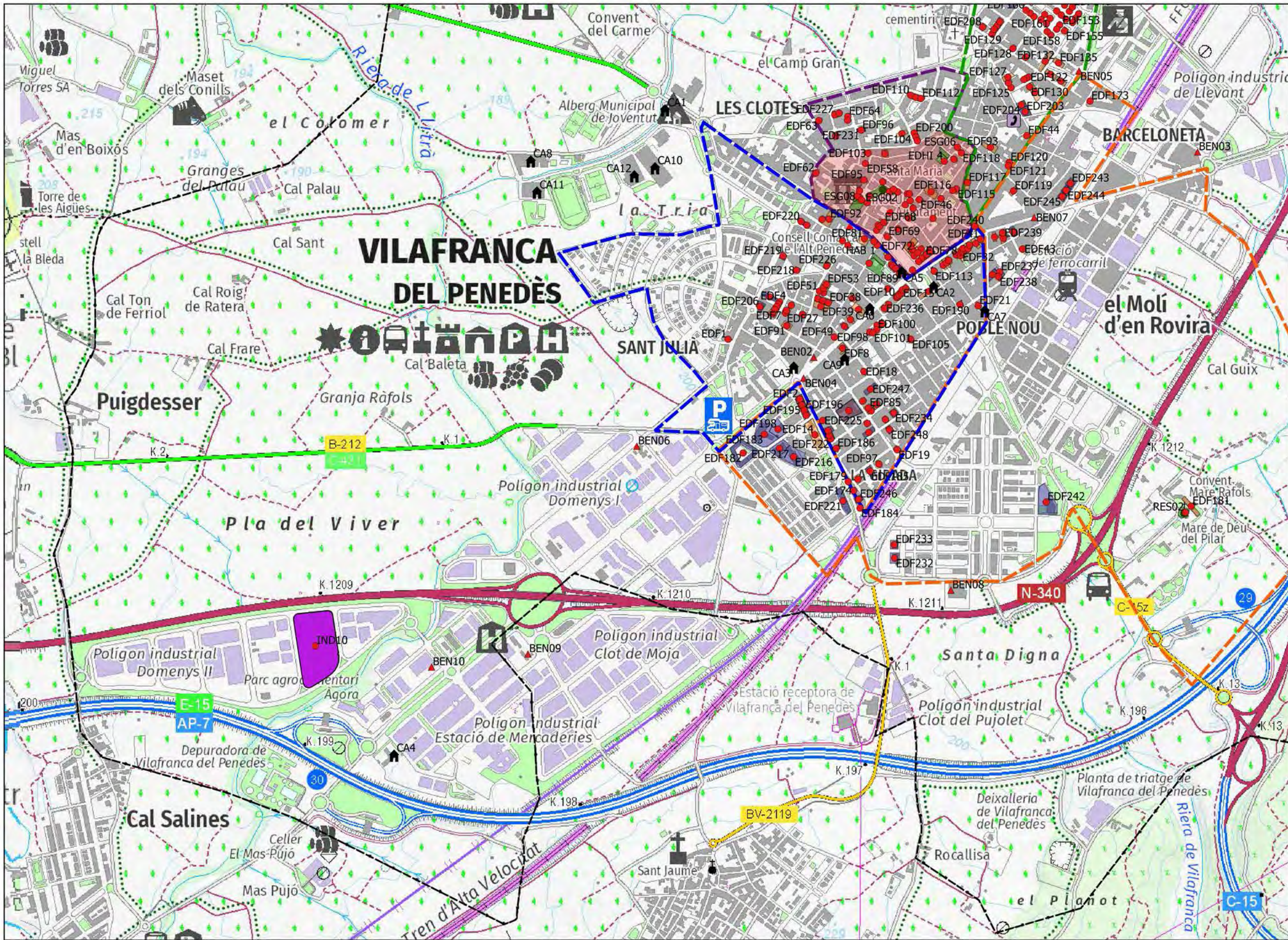


### Llegenda

- Límit terme municipal
- ☒ CRA / CECOPAL
- 🏠 Centres d'acollida
- Elements vulnerables**
- ▲ Benzineria
- Altres elements vulnerables
- 🏠 Nucli antic i C/St. Pere
- 🏡 Edificis històrics
- 🏢 Edificis 5-6 plantes anteriors 1970
- 🏢 Edificis de més de 6 plantes
- 🏢 Establiment de risc químic baix
- Zones inspecció edificis**
- 🏠 Zona 1
- 🏠 Zona 2
- 🏠 Zona 3
- 🏠 Zona 4

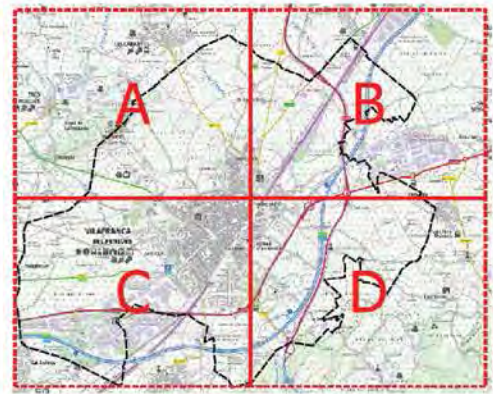


 <p><b>AJUNTAMENT VILAFRANCA DEL PENEDÈS</b></p>	<p><b>TITOL DEL PROJECTE</b></p> <p>Document Únic de Protecció Civil Municipal</p>	<p><b>EQUIP REDACTOR</b></p>  <p>Especialistes en Medi Ambient, Qualitat i Protecció Civil</p>	<p><b>NOM DEL PLÀNOL</b></p> <p>Plànol 11.2. RE09. Risc sísmic</p>	<p><b>ESCALA</b></p> <p>0      250      500 m</p> 	<p><b>DATA</b></p> <p>Any 2020</p>	<p><b>Nº DE PLÀNOL</b></p> <p>11.2</p>
		<p><b>ARXIU</b></p>	<p><b>FULL</b></p> <p>B</p>			

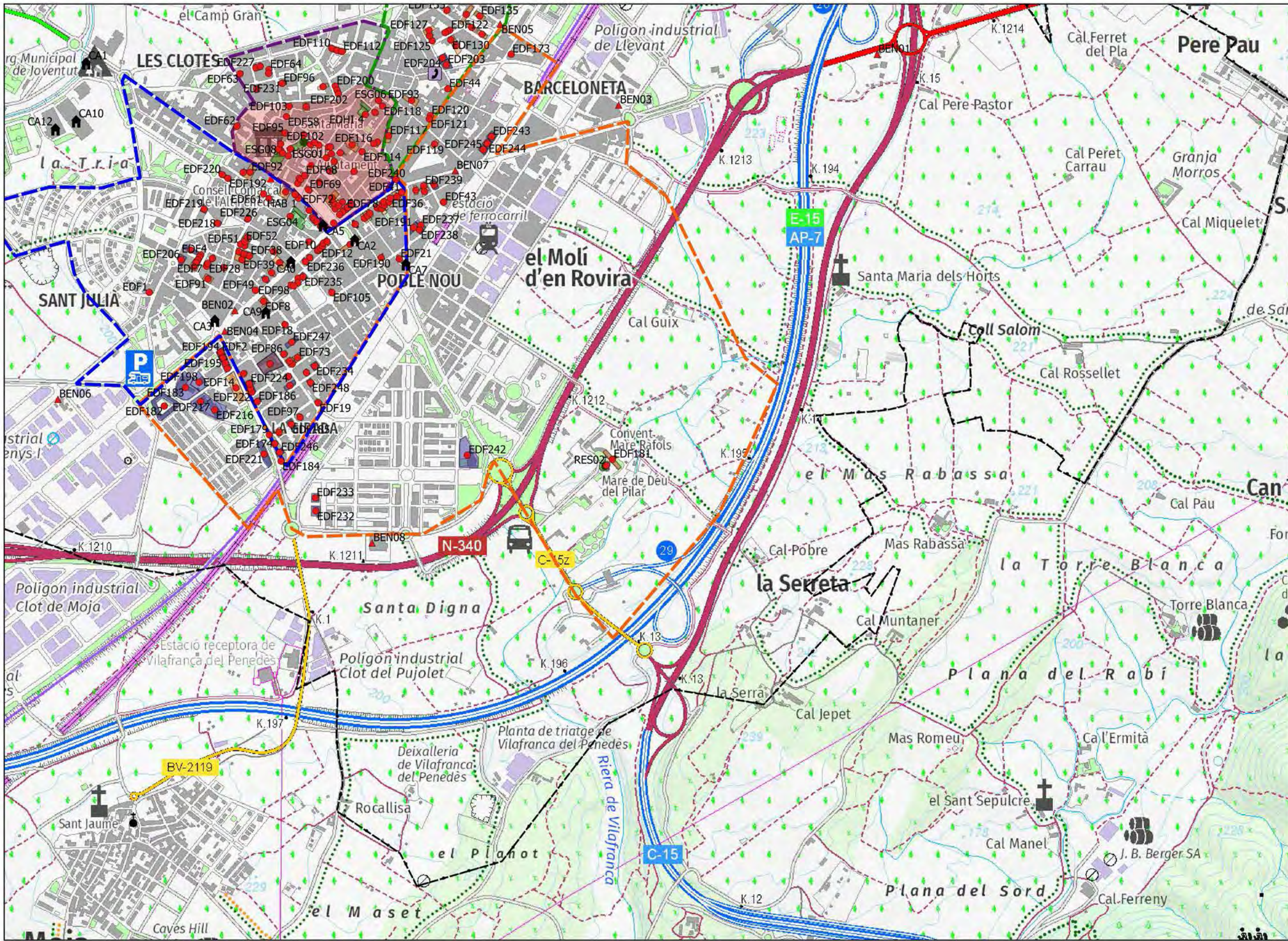


### Legenda

- Límit terme municipal
- ☒ CRA / CECOPAL
- 🏠 Centres d'acollida
- Elementes vulnerables
- ▲ Benzineria
- Altres elements vulnerables
- Nucli antic i C/St. Pere
- Edificis històrics
- Edificis 5-6 plantes anteriors 1970
- Edificis de més de 6 plantes
- Establiment de risc químic baix
- Zones inspecció edificis
- Zona 1
- Zona 2
- Zona 3
- Zona 4

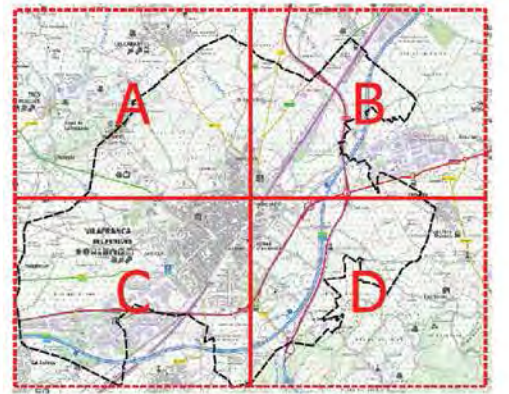


 <b>AJUNTAMENT VILAFRANCA DEL PENEDÈS</b>	<b>TITOL DEL PROJECTE</b>	<b>EQUIP REDACTOR</b>	<b>NOM DEL PLÀNOL</b>	<b>ESCALA</b>	<b>DATA</b>	<b>Nº DE PLÀNOL</b>
	Document Únic de Protecció Civil Municipal	 Especialistes en Medi Ambient, Qualitat i Protecció Civil	Plànol 11.3. RE09. Risc sísmic	0      250      500 m 	Any 2020	11.3
						ARXIU

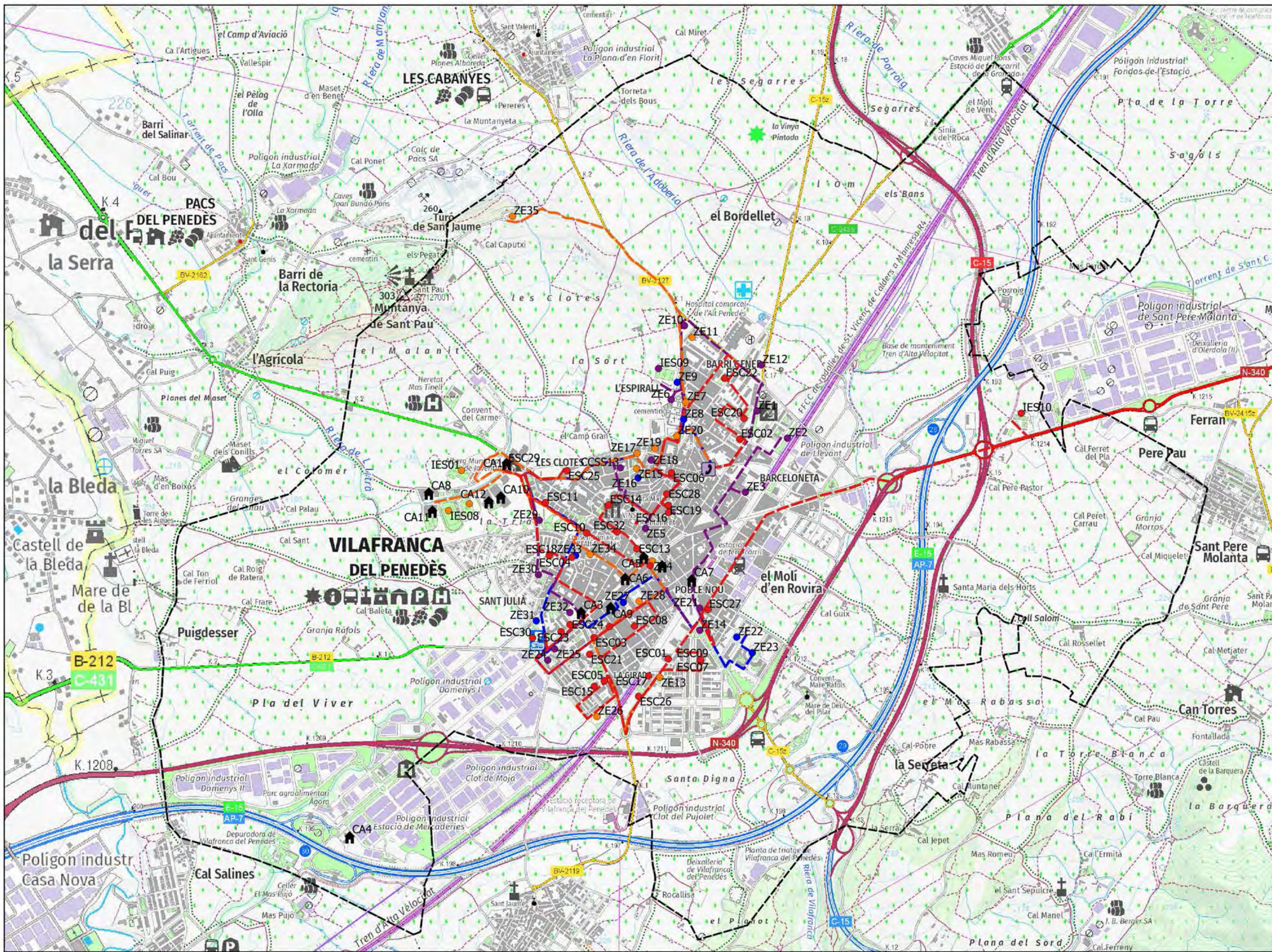


### Llegenda

- Límit terme municipal
- ☒ CRA / CECOPAL
- 🏠 Centres d'acollida
- Elements vulnerables**
- ▲ Benzinera
- Altres elements vulnerables
- Nucli antic i C/St. Pere
- Edificis històrics
- Edificis 5-6 plantes anteriors 1970
- Edificis de més de 6 plantes
- Establiment de risc químic baix
- Zones inspecció edificis**
- Zona 1
- Zona 2
- Zona 3
- Zona 4



 <b>AJUNTAMENT VILAFRANCA DEL PENEDÈS</b>	<b>TITOL DEL PROJECTE</b>	<b>EQUIP REDACTOR</b>	<b>NOM DEL PLÀNOL</b>	<b>ESCALA</b>	<b>DATA</b>	<b>Nº DE PLÀNOL</b>
	Document Únic de Protecció Civil Municipal	 Especialistes en Medi Ambient, Qualitat i Protecció Civil	Plànol 11.4. RE09. Risc sísmic	0      250      500 m 	Any 2020	11.4
						ARXIU



### Llegenda

- Límit terme municipal
- ☒ CRA / CECOPAL
- 🏠 Centres d'acollida

#### Elements vulnerables (EV)

- Eq. municipals amb zones a l'aire lliure
- Zones d'activitat a l'aire lliure Prioritat 1
- Zones d'activitat a l'aire lliure Prioritat 2
- Zones d'activitat a l'aire lliure Prioritat 3
- Ruta d'avis EV Eq.municipals
- Ruta de tancament EV Prioritat 1
- Ruta de tancament EV Prioritat 2
- Ruta de tancament EV Prioritat 3



**AJUNTAMENT  
VILAFRANCA  
DEL PENEDÈS**

**TITOL DEL PROJECTE**  
Document Únic de  
Protecció Civil  
Municipal

**EQUIP REDACTOR**

Especialistes en  
Medi Ambient,  
Qualitat  
i Protecció Civil

**NOM DEL PLÀNOL**  
Plànol 12. RE11. Risc per ventades

**ESCALA**

0 500 1000 m

**DATA**  
Any 2020

**ARXIU**

**Nº DE PLÀNOL**  
12

**FULL**

## ELEMENTS VULNERABLES

CODI	NOM
CCSS13	L'Escorxador
IES01	Zona esportiva a l'aire lliure
IES02	Zona esportiva a l'aire lliure
IES08	Pista d'Atletisme
IES09	Camp de futbol del Espirall
IES10	Club Tennis/Pàdel Casino Vilafranca
ZE1	Parc de Llevant
ZE2	Parc de les Sitges
ZE3	PL. Bisbe Torras i Bages
ZE4	PL. del Penedès
ZE5	PL. Sant Joan
ZE6	Cementiri
ZE7	PL. Dels Segadors
ZE8	Aparcament Ctra. Guardiola
ZE9	Aparcament Camp de Futbol Espirall – F. Candel
ZE10	PL. Onze de Setembre
ZE11	PL. Arroyomolinos
ZE12	Parc de la Pelegrina
ZE13	PL. de les Brigades Internacionals
ZE14	Parc de la Pau
ZE15	PL. del Gas
ZE16	Pati de la Serra
ZE17	PL. de la Verema
ZE18	PL. les Clotes
ZE19	PL. Antoni Massanell
ZE20	PL. del Pedró
ZE21	PL. de Vilanova i la Geltrú
ZE22	PL. de les Avantguardes (Aparcament)
ZE23	PL. de les Arts
ZE24	PL. Maria Manent
ZE25	PL. Ramona Via
ZE26	Parc del Poble Nou
ZE27	PL. Boters
ZE28	Parc del Tívoli
ZE29	Parc de Sant Julià
ZE30	PL. Assumpció Domènech
ZE31	Parc de l'Espiga

CODI	NOM
ZE32	Parc de Sant Salvador
ZE33	Pl. de la Sardana
ZE34	Pl. Sant Julià
ZE35	Casal 2000
ESC01	Llar Municipal d'Infants El Parquet
ESC02	Llar Municipal d'Infants l'Enxaneta
ESC03	Llar Municipal d'Infants Lola Anglada
ESC04	Llar Municipal d'Infants Sol Solet
ESC05	Llar d'infants Picarol-Foix
ESC06	Llar d'infants Virolet
ESC07	Escola Bressol El núvol
ESC08	Espai infantil El Niu
ESC09	Espai infantil Els Falconets
ESC10	Espai infantil l'Aneguet
ESC11	Ludoteca Xauxa
ESC12	Escola de Formació i lleure l'encaix
ESC13	Col·legi Sant Josep
ESC14	Col·legi Sant Ramon de Penyafort
ESC15	Escola Cristòfor Mestre
ESC16	Col·legi Vedruna-Sant Elies
ESC17	Escola Dolors Piera
ESC18	Escola Dr. Baltà Elias
ESC19	Escola Dr. Estalella i Graells
ESC20	Escola Mas i Perera
ESC21	Escola Montagut
ESC22	Escola Pau Boada
ESC23	Institut Alt Penedès
ESC24	Institut Eugeni d'Ors
ESC25	Institut Milà i Fontanals
ESC26	Institut Nou de Vilafranca
ESC27	Cet-Penedès
ESC28	Escola Municipal d'Art Arsenal
ESC29	Recinte la Fassina
ESC30	Escola Delta-l'Espiga
ESC31	Escola Municipal de Música Maria Dolors Calvet
ESC32	Espai Infantil el Picarol I



**AJUNTAMENT  
VILAFRANCA  
DEL PENEDÈS**

**TITOL DEL PROJECTE**

**Document Únic de  
Protecció Civil  
Municipal**

**EQUIP REDACTOR**



Especialistes en  
Medi Ambient,  
Qualitat  
i Protecció Civil

**NOM DEL PLÀNOL**

**Plànol 12. RE11. Risc per ventades**

**DATA**

**Any 2020**

**ARXIU**

**Nº DE PLÀNOL**

**12**

**FULL  
Annex**



### Llegenda

- Límit terme municipal
- ▭ CRA / CECOPAL
- 🏠 Centres d'acollida
- Elements vulnerables (EV)
- Eeq. municipals amb zones a l'aire lliure
- Ruta d'avis EV Eeq. municipals



**AJUNTAMENT  
VILAFRANCA  
DEL PENEDÈS**

**TITOL DEL PROJECTE**  
Document Únic de  
Protecció Civil  
Municipal

**EQUIP REDACTOR**

Especialistes en  
Medi Ambient,  
Qualitat  
i Protecció Civil

**NOM DEL PLÀNOL**  
Plànol 12.1. RE11. Risc per ventades

**ESCALA**

0 250 500 m



<b>DATA</b> Any 2020	<b>Nº DE PLÀNOL</b> 12.1
<b>ARXIU</b>	<b>FULL</b>



### Llegenda

- Límit terme municipal
- ☒ CRA / CECOPAL
- 🏠 Centres d'acollida
- Elements vulnerables (EV)
- Zones d'activitat a l'aire lliure Prioritat 1
- Ruta de tancament EV Prioritat 1



 <b>AJUNTAMENT VILAFRANCA DEL PENEDÈS</b>	<b>TITOL DEL PROJECTE</b> Document Únic de Protecció Civil Municipal	<b>EQUIP REDACTOR</b>  Especialistes en Medi Ambient, Qualitat i Protecció Civil	<b>NOM DEL PLÀNOL</b> Plànol 12.2. RE11. Risc per ventades	<b>ESCALA</b> 0 250 500 m	<b>DATA</b> Any 2020	<b>Nº DE PLÀNOL</b> 12.2
					<b>ARXIU</b>	<b>FULL</b>



### Llegenda

- Límit terme municipal
- ▭ CRA / CECOPAL
- 🏠 Centres d'acollida
- Elements vulnerables (EV)
- Zones d'activitat a l'aire lliure Prioritat 2
- Ruta de tancament EV Prioritat 2




**AJUNTAMENT  
VILAFRANCA  
DEL PENEDÈS**

**TITOL DEL PROJECTE**  
**Document Únic de  
Protecció Civil  
Municipal**

**EQUIP REDACTOR**




Especialistes en  
Medi Ambient,  
Qualitat  
i Protecció Civil

**NOM DEL PLÀNOL**  
**Plànol 12.3. RE11. Risc per ventades**

**ESCALA**

0 250 500 m

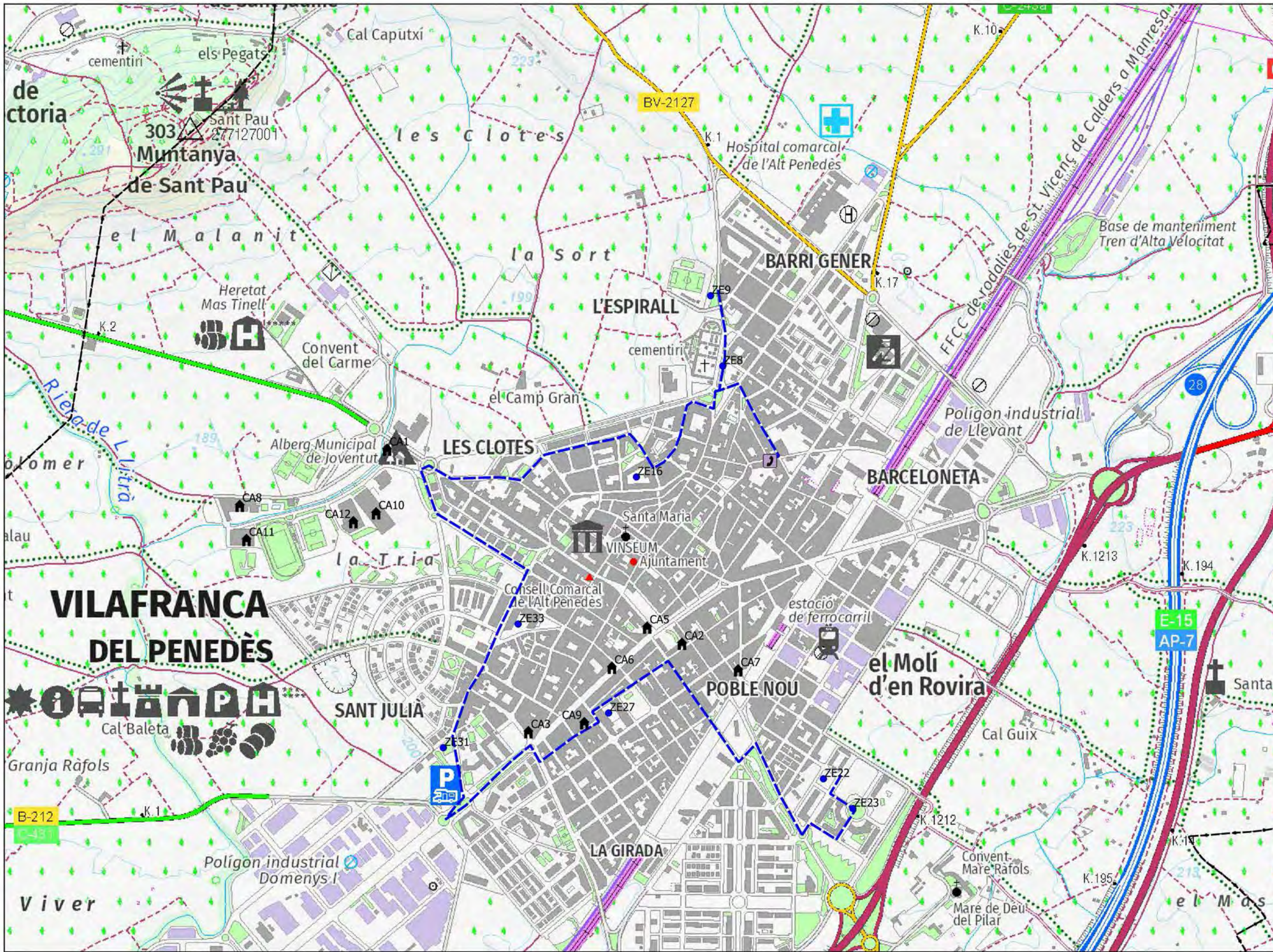


**DATA**  
**Any 2020**

**ARXIU**

**Nº DE PLÀNOL**  
**12.3**

**FULL**



### Llegenda

- Límit terme municipal
- ☒ CRA / CECOPAL
- 🏠 Centres d'acollida
- Elements vulnerables (EV)
- Zones d'activitat a l'aire lliure Prioritat 3
- Ruta de tancament EV Prioritat 3




**AJUNTAMENT  
VILAFRANCA  
DEL PENEDÈS**

**TITOL DEL PROJECTE**  
**Document Únic de  
Protecció Civil  
Municipal**

**EQUIP REDACTOR**




Especialistes en  
Medi Ambient,  
Qualitat  
i Protecció Civil

**NOM DEL PLÀNOL**  
**Plànol 12.4. RE11. Risc per ventades**

**ESCALA**

0 250 500 m



**DATA**  
**Any 2020**

**ARXIU**

**Nº DE PLÀNOL**  
**12.4**

**FULL**



# ANNEXES



### Annex 1. Avaluació campanyes informatives

AVALUACIÓ DE LES CAMPANYES INFORMATIVES		
Risc:		
Data:		
Adreçat a:		
Realitzat per:		
El missatge s'ha entès/ha estat ben rebut?	Sí <input type="checkbox"/>	No <input type="checkbox"/>
	Per què no?	
El mètode per divulgar la informació ha estat adient?	Sí <input type="checkbox"/>	No <input type="checkbox"/>
	Per què no?	
Els recursos han estat suficients?	Sí <input type="checkbox"/>	No <input type="checkbox"/>
	Per què no?	
Suggeriments i millores		
Nom, data i signatura de l'avaluador		



## Annex 2. Avaluació simulacres

AVALUACIÓ DE LA RESPOSTA A UNA EMERGÈNCIA	
Data i hora d'activació del pla	
Data i hora de desactivació del pla	
Qui ha realitzat l'avís? Com?	
Breu descripció del que ha passat	
Zona involucrada	
Actors locals que han intervingut:	
<input type="checkbox"/> Alcalde	<input type="checkbox"/> Coordinador municipal de l'emergència
<input type="checkbox"/> Cap del Grup local d'ordre i avisos a la població	<input type="checkbox"/> Cap del Grup local logístic i d'acollida
<input type="checkbox"/> Cap del Grup local sanitari	<input type="checkbox"/> Cap del Grup local d'intervenció
<input type="checkbox"/> Cap del Gabinet d'informació	<input type="checkbox"/> Representant Local al CECAT
<input type="checkbox"/> Altres: .....	<input type="checkbox"/> Altres: .....
S'han fet les trucades d'avís corresponents un cop activat el pla (als grups d'actuació i al CECAT)?	Sí <input type="checkbox"/> No <input type="checkbox"/>
	Per què no?
S'ha alertat i informat a la població? Qui ho ha fet?.....	Sí <input type="checkbox"/> No <input type="checkbox"/>
	Per què no?
Si s'han fet evacuacions, han funcionat?	Sí <input type="checkbox"/> No <input type="checkbox"/>
	Problemes detectats:
Si s'han fet confinaments, han funcionat?	Sí <input type="checkbox"/> No <input type="checkbox"/>
	Problemes detectats:
Els recursos materials propis han estat suficients?	Sí <input type="checkbox"/> No <input type="checkbox"/>
	Problemes detectats:



AVALUACIÓ DE LA RESPOSTA A UNA EMERGÈNCIA		
Els recursos humans propis han estat suficients?	Sí <input type="checkbox"/>	No <input type="checkbox"/>
	Problemes detectats:	
Hi ha intervingut ajuda externa?	Sí <input type="checkbox"/>	No <input type="checkbox"/>
<input type="checkbox"/> Bombers	<input type="checkbox"/> Altres: .....	
<input type="checkbox"/> Mossos d'Esquadra	<input type="checkbox"/> Altres: .....	
<input type="checkbox"/> SEM		
El CECOPAL s'ha coordinat correctament amb els grups operatius externs i el CECAT?	Sí <input type="checkbox"/>	No <input type="checkbox"/>
	Problemes detectats:	
Els grups locals al lloc de l'emergència s'han coordinat correctament amb els grups operatius externs?	Sí <input type="checkbox"/>	No <input type="checkbox"/>
	Problemes detectats:	
Algun actuant o grup local necessitaria formar-se de nou?		
S'ha detectat que hi ha algun grup/edificació/activitat vulnerable davant del risc que caldria considerar al DUPROCIM?	Sí <input type="checkbox"/>	No <input type="checkbox"/>
	Quin? Per què?	
Suggeriments i millores		
Nom, data i signatura de l'avaluador		



### Annex 3. Criteris d'activació dels plans de protecció civil de la Generalitat

RISC	SITUACIÓ	FASE D'ACTIVACIÓ
Emergències associades a malalties transmissibles emergents amb potencial alt risc	<b>FASE 4 o FASE 5</b> declarada per l'OMS quan es doni algun dels supòsits següents: -sigui <b>necessari imposar mesures de contenció</b> per evitar la propagació de la emergència associada a malalties transmissibles emergents d'alt risc. -casos aïllats confirmats a Catalunya <b>-no hi ha casos a Catalunya però sí confirmats a l'entorn.</b>	PREALERTA
	<b>FASE 6</b> declarada per l'OMS amb o sense <b>casos aïllats confirmats a Catalunya</b> , sempre i quan: -no hi hagi <b>impacte al sistema sanitari (nivell 1)</b> , -no hi manquin <b>subministraments bàsics (nivell 1)</b> <b>-no hi hagi impacte social,</b>	
	<b>Període post-pandèmic</b>	
	<u>També, quan el Grup d'avaluació de risc per a la població del Pla n'estableixi la necessitat per altres circumstàncies o motius estratègics</u>	
	<b>FASE 6</b> declarada per l'OMS i un <b>nombre considerable (≥350 per cada 100.000 habitants) de casos estimats a Catalunya</b> , sempre i quan: <ul style="list-style-type: none"><li>○ Perill de col·lapse del sistema sanitari (nivell 2)</li><li>○ Alarma social evident.</li><li>○ Alta incidències de baixes (nivell 1 o nivell 2)</li></ul>	ALERTA
	<u>També, quan el Grup d'avaluació de risc per a la població del Pla n'estableixi la necessitat per altres circumstàncies o motius estratègics</u>	
	<b>Fase 6</b> determinada per l'OMS i un <b>nombre considerable (≥700 per cada 100.000 habitants) de casos estimats a Catalunya</b> , quan a més, es produeix alguna de les circumstàncies següents: <ul style="list-style-type: none"><li>- Es produeixi col·lapse del sistema sanitari (nivell 3)</li><li>- Es produeixi un risc molt important de col·lapse en</li></ul>	EMERGÈNCIA 1



RISC	SITUACIÓ	FASE D'ACTIVACIÓ
Emergències associades a malalties transmissibles emergents amb potencial alt risc	la resta de serveis imprescindibles per al funcionament de la societat (nivell 2) <u>També, quan el Grup d'avaluació de risc per a la població del Pla n'estableixi la necessitat per altres circumstàncies o motius estratègics</u>	EMERGÈNCIA 1
	<b>FASE 6</b> declarada per l'OMS amb un <b>nombre important (≥3.500 per cada 100.000 habitants) de casos d'infecció estimats a Catalunya i amb taxa de mortalitat &gt;1 % dels afectats o 0,5 % de la població.</b> <u>També, quan el Grup d'avaluació de risc per a la població del Pla n'estableixi la necessitat per altres circumstàncies o motius estratègics</u>	EMERGÈNCIA 2

RISC	SITUACIÓ	FASE D'ACTIVACIÓ
Transport de viatgers per ferrocarril	<ul style="list-style-type: none"><li>-Evacuació dels usuaris de trens a les zones de vies obertes i en general fora de túnels, viaductes, ponts, estacions suburbanes (tancades) o estacions principals.</li><li>-Altres operatives de protecció a usuaris (inclòs allotjament i trasllat de passatgers) que no requereixin intervenció general dels serveis d'emergència (i que no corresponguin a un supòsit de fase d'alerta).</li><li>-Afectacions a infraestructura o al servei ferroviari per riscos externs o interns que puguin suposar alteració del servei ferroviari (tall concret de línia) però no afectació generalitzada.</li><li>-Aturades de trens a túnels, ponts i viaductes per causes tècniques quan les empreses ferroviàries considerin que els temps d'aturada poden suposar una situació de risc directament per als usuaris o que aquests puguin generar la situació de risc amb el seu comportament.</li><li>-Atropellaments d'una persona que suposi aturada de la línia.</li><li>-Amenaça de bomba o de provocar dany col·lectiu a</li></ul>	PREALERTA



RISC	SITUACIÓ	FASE D'ACTIVACIÓ
<b>Transport de viatgers per ferrocarril</b>	<p>infraestructures quan el Cos de Mossos d'Esquadra trobi indicis que faci necessari valorar la seva fiabilitat.</p> <p>-Registre massiu de trucades d'usuaris al 112 reportant incidències al servei o infraestructures.</p>	PREALERTA
	<p>-Accident ferroviari (xoc, descarrilament o altres) on estigui implicat almenys un comboi de passatgers i es produeixin ferits lleus però no víctimes mortals ni un nombre elevat de ferits greus (no múltiples víctimes).</p> <p>-Qualsevol situació de risc col·lectiu amb afectació general a la població amb ferits lleus però no víctimes mortals ni nombre elevat de ferits greus.</p> <p>-Incendi a túnels o estacions tancades que no estigui immediatament controlat i suposi l'afectació real o potencial a usuaris, o la seva evacuació.</p> <p>-Amenaces terroristes o de bomba a la infraestructura considerades fiables.</p> <p>-Evacuació d'usuaris a túnels, ponts, viaductes, estacions soterrànies i principals.</p> <p>-Transbordament de passatgers a túnels, ponts o viaductes.</p> <p>-Altres operatives de protecció a usuaris (inclòs l'allotjament i trasllat massiu de passatgers) amb intervenció general dels serveis d'emergència.</p> <p>-Aplicació de transport alternatiu al servei habitual quan sota criteri tècnic suposin l'alteració de la normalitat i requereixin mesures extraordinàries de coordinació (habilitació extraordinària d'espai física permanent i reordenació i control de la circulació) fins a assolir una situació de normalitat transitòria.</p> <p>-Comportaments anti-socials per part dels usuaris que suposin un risc imminent per a la població i per tant una possible emergència, quan així es valori tècnicament en especial per part del grup d'ordre.</p> <p>-Afectació directa generalitzada a les vies per riscos externs amb tall general de línies i risc per a la població, però sense ferits greus ni víctimes mortals:</p>	ALERTA



RISC	SITUACIÓ	FASE D'ACTIVACIÓ
<b>Transport de viatgers per ferrocarril</b>	1-Riscos naturals: meteorològics (nevades, inundacions, ventades, temporals de mar, i altres), esllavissades, subsidències, i altres. 2-Riscos tecnològics (risc químic en instal·lacions amb substàncies perilloses, accident en el transport de mercaderies perilloses, ...).	ALERTA
	-Accident ferroviari (xoc, descarrilament o altres) on estigui implicat almenys un comboi de passatgers i es produeixin víctimes mortals, ferits greus o afectació general als usuaris. -Materialització d'amenaces terroristes o de bomba a la infraestructura. -Qualsevol situació de risc col·lectiu amb afectació general a la població i presència de ferits greus o víctimes mortals. -Qualsevol situació que comporti presència de múltiples víctimes. Es correspon a 6 ferits greus o de categoria immediata, o bé 10 víctimes de qualsevol categoria i en tot cas d'acord a les previsions del pla d'emergència per a múltiples víctimes de la Generalitat de Catalunya.	EMERGÈNCIA 1
	-On estigui implicat més d'un comboi ferroviari. -Quan tingui lloc a més d'un punt del territori o més d'un servei alhora. -Quan el nombre de víctimes sigui d'una magnitud tal que suposi que les actuacions i recursos humans i materials previstos a la fase d'Emergència 1 siguin insuficients per gestionar-la.	EMERGÈNCIA 2



RISC	SITUACIÓ	FASE D'ACTIVACIÓ
<b>Risc químic en establiments industrials</b>	-Per accidents de categoria 1 importants on es preveu que hi hagi com a única conseqüència danys materials a la instal·lació, sense cap tipus de dany fora de la indústria, encara que impliquin ajuda exterior.	ALERTA
	-En accidents greus que poden implicar danys i víctimes a l'interior (categoria 2) i/o danys importants o àdhuc víctimes a l'exterior (categoria 3)	EMERGÈNCIA

RISC	SITUACIÓ	FASE D'ACTIVACIÓ
<b>Inundacions</b>	<p>- Preses: La quantitat d'aigua que desguassa una presa és propera a produir danys i/o inundacions aigües avall de la presa, està propera al Qmàx24. En aquest cas, s'emetrà un comunicat de prealerta als municipis de la zona per a que es prenguin les mesures previstes en el seu pla d'actuació (PAM).</p> <p>- Previsió meteorològica:</p> <p>*SMP per intensitat i/o acumulació de grau de perill 2 a molt curt termini i amb aspectes que puguin agreujar la situació25.</p> <p>*SMP per intensitat i/o acumulació de grau de perill 3, a curt termini i molt curt termini.</p> <p>- Hidrològiques:</p> <p>*Els òrgans de conca prevegin que, a curt termini, els nivells d'aigua dels rius, propers al Qmàx, estaran propers a produir danys.</p> <p>*Els òrgans de conca prevegin que, a curt termini, puguin créixer els nivells dels rius de comarques sense SMP però que es poden veure afectades per SMP d'altres comarques.</p> <p>- Inundació de la costa: quan hi hagi la previsió que a curt termini es puguin produir inundacions marítimes.</p>	PREALERTA
	- Preses: S'hagi qualificat l'escenari d'aplicació de mesures correctores o escenari 126 i/o l'aigua que es desguassa de la presa produeixi desbordament sense que hi hagi danys	ALERTA



RISC	SITUACIÓ	FASE D'ACTIVACIÓ
Inundacions	<p>importants. S'ha superat el Qmàx.</p> <p>– Previsió meteorològica:</p> <p>*SMP per intensitat i/o acumulació de grau de perill 3, a molt curt termini i amb aspectes que puguin agreujar la situació<sup>27</sup>.</p> <p>*SMP per intensitat i/o acumulació de graus de perill 4, 5 o 6, a curt i a molt curt termini.</p> <p>– Hidrològiques:</p> <p>*Els òrgans de conca prevegin que es puguin produir inundacions a molt curt termini (antelació mínima de 3 hores) perquè és imminent que es desbordi el riu. Es pugui superar el Qmàx.</p> <p>*Quan ja s'hagi desbordat el riu sense que es produeixin danys importants. Ja s'ha superat el Qmàx.</p> <p>*Els òrgans de conca prevegin que, a molt curt termini (antelació mínima de 3 hores), puguin créixer els nivells dels rius de comarques sense SMP però que es poden veure afectades per SMP d'altres comarques.</p> <p>– Inundació de la costa:</p> <p>*Quan hi hagi la previsió que a molt curt termini es puguin produir inundacions marítimes.</p> <p>*Quan ja s'està inundant la costa sense que es produeixin danys importants.</p> <p>– Altres supòsits:</p> <p>*Al final d'un episodi d'inundacions importants, en el retorn gradual cap a la normalitat.</p> <p>*Altres supòsits, a criteri del director del pla, que justifiquin l'activació d'un dispositiu preventiu especial.</p>	ALERTA
	<p>- Preses:</p> <p>*Per escenari excepcional o escenari 228 en preses i/o el desguàs de la presa sigui la que produeix danys importants aigües avall de la presa.</p> <p>*Per escenari límit o escenari 329 en preses i/o el desguàs de la presa sigui la que produeix danys molt importants</p>	EMERGÈNCIA



RISC	SITUACIÓ	FASE D'ACTIVACIÓ
	<p>aigües avall de la presa.</p> <p>- Hidrològiques:</p> <p>*Es produeixi inundacions per la crecuda de rius, rieres, torrents... i estiguin afectant de manera important produint nombrosos danys.</p> <p>*S'estan produint un conjunt d'inundacions simultànies (produïdes per pluges molt fortes, desgel o fusió de neu, obstrucció de lleres naturals o artificials, invasió de lleres, enfonsaments o dificultats de drenatge) que estiguin afectant de manera important produint nombrosos danys.</p> <p>- Inundació de la costa: Es produeixi inundacions pel mal estat de la mar i estiguin afectant de manera important produint nombrosos danys.</p>	EMERGÈNCIA

RISC	SITUACIÓ	FASE D'ACTIVACIÓ
<b>Risc químic en el transport</b>	<p>-En accidents en els quals el contingut ha quedat afectat o pot quedar-hi però no hi ha afectació greu a la població ni itinerant ni fixa, ni al medi ambient. En concret:</p> <p>*Accidents on hi ha desperfectes en el continent o hi ha hagut bolcada o descarrilament però no hi ha fuga o vessament del contingut.</p> <p>*Accidents on hi hagi desperfectes en el continent, amb fuga o vessament del contingut.</p> <p>*Accidents on hi hagi danys o incendi al continent i fuga amb flames del contingut.</p> <p>*Accidents amb explosió del contingut amb destrucció del continent.</p>	ALERTA
	<p>-En accidents que, malgrat són o poden ser importants, només poden afectar els persones, els béns i el medi ambient de l'entorn immediat.</p> <p>-En accidents que, a més de l'entorn immediat, puguin afectar altres zones més enllà de l'entorn immediat, incloent nuclis urbans o zones d'especial interès medioambiental.</p>	EMERGÈNCIA



<b>Risc químic en el transport</b>	En aquests 2 supòsits, sempre que:  *Hi hagi desperfectes en el continent, amb fuita o vessament del contingut.  *Hi hagi danys o incendi al continent i fuita amb flames del contingut.  *Hi hagi explosió del contingut amb destrucció del continent.	EMERGÈNCIA
------------------------------------	---	------------

RISC	SITUACIÓ	FASE D'ACTIVACIÓ
<b>Nevades</b>	-Previsió de nevades amb un SMP grau 1 per neu en comarques amb vulnerabilitat alta, molt alta o extrema.  -Previsió de nevades amb un SMP grau 2 per neu en comarques amb vulnerabilitat baixa, moderada, alta o molt alta.  -Previsió de nevades amb un SMP grau 3 per neu en comarques amb vulnerabilitat baixa.	PREALERTA
	-Previsió de nevades amb un SMP grau 2 per neu en comarques amb vulnerabilitat extrema.  -Previsió de nevades amb un SMP grau 3 per neu a qualsevol comarca excepte les vulnerabilitat baixa.  -Previsió de nevades amb un SMP grau 4 per neu a qualsevol comarca.  -Previsió de nevades amb un SMP grau 5 per neu en comarques amb vulnerabilitat molt alta, alta, moderada o baixa.  -Previsió de nevades amb un SMP grau 6 per neu en comarques de vulnerabilitat moderada o baixa.	ALERTA
	-Es decideixi tallar el trànsit a un nombre considerable de vies per facilitar les tasques de neteja.  -Es comenci a produir el bloqueig de vehicles i/o persones de manera descontrolada.  -Es tingui constància que comencen a quedar aïllats nuclis de població com a conseqüència dels talls a les vies de comunicació.	EMERGÈNCIA



RISC	SITUACIÓ	FASE D'ACTIVACIÓ
<b>Nevades</b>	<p>-S'interrompi el funcionament de diferents mitjans de transport com RENFE, FGC, autobusos de línia, transport escolar, etc...</p> <p>-Es produeixin talls de subministrament generalitzats i/o de llarga durada d'alguns dels serveis bàsics. Especial atenció amb els talls de subministrament elèctric i amb possibles fallades en les telecomunicacions.</p> <p>-A criteri de la direcció del Pla, es valorarà activar el Pla NEUCAT en ALERTA o en EMERGÈNCIA en els següents supòsits:</p> <p>*Previsió de nevades amb un SMP de grau 5 o 6 en comarques amb vulnerabilitat extrema.</p> <p>*Previsió de nevades amb un SMP de grau 6 en comarques amb vulnerabilitat alta, molt alta o extrema.</p>	EMERGÈNCIA

RISC	SITUACIÓ	FASE D'ACTIVACIÓ
<b>Sismes</b>	<p>*Segons la intensitat:</p> <p>-Sisme d'intensitat entre II i III-IV en comarques amb densitat de població alta o Zona A.</p> <p>-Sisme d'intensitat entre II-III i IV en comarques amb densitat de població mitjana o Zona B.</p> <p>-Sisme d'intensitat entre II i IV-V en comarques amb densitat de població baixa o Zona C.</p> <p>*Segons la percepció:</p> <p>-Sisme amb percepció àmplia en un o varis municipis.</p> <p>-Sisme amb percepció parcial en una o vàries comarques.</p>	PREALERTA
	<p>*Segons la intensitat:</p> <p>- Sisme d'intensitat entre IV i IV-V en comarques amb densitat de població alta o Zona A.</p> <p>- Sisme d'intensitat entre IV-V i V-VI en comarques amb densitat de població mitjana o Zona B.</p> <p>- Sisme d'intensitat entre V i VI-VII en comarques amb</p>	ALERTA



RISC	SITUACIÓ	FASE D'ACTIVACIÓ
<b>Sismes</b>	<p>densitat de població baixa o Zona C.</p> <p>*Segons la percepció i dany:</p> <ul style="list-style-type: none"><li>- Sisme amb percepció àmplia en una o vàries comarques.</li><li>- Sisme amb entre 1 i 10 persones ferides lleus.</li><li>- Sisme amb un o varis edificis amb danys no estructurals visibles.</li></ul>	ALERTA
	<p>*Segons la intensitat:</p> <ul style="list-style-type: none"><li>-Sisme d'intensitat entre V i VI-VII en comarques amb densitat de població alta o Zona A.</li><li>-Sisme d'intensitat VI-VII en comarques amb densitat de població mitjana o Zona B.</li><li>-Sisme d'intensitat entre VII i VII-VIII en comarques amb densitat de població baixa o Zona C.</li></ul> <p>*Segons la percepció o dany:</p> <ul style="list-style-type: none"><li>-Sisme amb entre 1 i 10 víctimes de qualsevol categoria.</li><li>- Sisme amb entre 1 i 65 víctimes gresu o categoritzades com immediates.</li><li>- Sisme amb entre 1 i 10 morts.</li><li>- Sisme amb molts edificis amb danys no estructurals visibles.</li><li>- Sisme amb varis edificis amb danys estructurals visibles.</li><li>- Sisme amb fallada de les línies vitals a nivell local.</li></ul>	EMERGÈNCIA 1
	<p>*Segons la intensitat:</p> <ul style="list-style-type: none"><li>-Sisme d'intensitat superior a VII en comarques amb densitat de població alta o Zona A.</li><li>-Sisme d'intensitat superior a VII-VIII en comarques amb densitat de població mitjana o Zona B.</li><li>-Sisme d'intensitat superior a VIII en comarques amb densitat de població baixa o Zona C.</li></ul> <p>*Segons la percepció o dany:</p> <ul style="list-style-type: none"><li>-Sisme amb més de 10 víctimes de qualsevol categoria.</li><li>-Sisme amb més de 6 víctimes greus o categoritzades com immediates.</li></ul>	EMERGÈNCIA 2



RISC	SITUACIÓ	FASE D'ACTIVACIÓ
<b>Sismes</b>	<ul style="list-style-type: none"><li>-Sisme amb més de 10 morts.</li><li>-Sisme amb molts edificis amb danys estructurals visibles.</li><li>-Sismes amb fallada de les línies vitals a nivell comarcal.</li></ul>	EMERGÈNCIA 2

RISC	SITUACIÓ	FASE D'ACTIVACIÓ
<b>Ventades</b>	<ul style="list-style-type: none"><li>- Previsió de ventades amb un SMP grau 1 a la comarca del Barcelonès.</li><li>- Previsió de ventades amb un SMP grau 2 a les comarques de densitat de població alta</li><li>- Previsió de ventades amb un SMP grau 3 a les comarques de densitat de població baixa</li></ul>	PREALERTA
	<ul style="list-style-type: none"><li>- Previsió de ventades amb un SMP grau 2 a la comarca del Barcelonès.</li><li>- Previsió de ventades amb un SMP grau 3 a les comarques de densitat de població alta.</li><li>- Previsió de ventades amb un SMP grau 4 a qualsevol comarca.</li><li>- Previsió de ventades amb un SMP grau 5 a qualsevol comarca.</li><li>- Previsió de ventades amb un SMP grau 6 a qualsevol comarca.</li><li>- El vent està provocant danys poc importants d'abast territorial limitat.</li></ul>	ALERTA
	<ul style="list-style-type: none"><li>- El vent està provocant danys importants i amb un abast territorial extens.</li></ul>	EMERGÈNCIA



## Annex 4. Models de declaració d'activació i altres comunicats i disposicions

### Declaració de l'Activació del pla municipal d'actuació al CECAT

NOTIFICACIÓ DE COMUNICACIÓ DE SITUACIÓ DE <b>PRE-ALERTA</b> DEL PLA DE PROTECCIÓ CIVIL MUNICIPAL PER .....
<p>(enviar-ho al <b>CECAT</b> per correu electrònic a <a href="mailto:cecat@gencat.cat">cecat@gencat.cat</a>) ....., alcalde/ssa de ....., pels poders que tinc,</p> <p><b>DECLARO:</b> <u>LA SITUACIÓ DE PRE-ALERTA</u> del Pla de protecció civil municipal, a causa de/d' .....</p> <p>Les mesures previstes són: - - .....</p> <p>Alcalde/ssa de....., de/d' ..... de 20.....</p>

NOTIFICACIÓ D'ACTIVACIÓ PLA DE PROTECCIÓ CIVIL MUNICIPAL EN <b>ALERTA</b>
<p>(enviar-ho al <b>CECAT</b> per correu electrònic a <a href="mailto:cecat@gencat.cat">cecat@gencat.cat</a>) ....., alcalde/ssa de ....., pels poders que tinc,</p> <p><b>DECLARO:</b> <u>ACTIVAT</u> el Pla de protecció civil municipal, a causa de/d' ..... <u>CONSTITUÏT</u> el <b>Comitè d'Emergències</b>.</p> <p>Les <b>mesures</b> previstes són:</p> <ul style="list-style-type: none"><li>• La convocatòria del Comitè d'Emergència Municipal</li><li>• La constitució del CECOPAL a [adreça]. El telèfon de contacte és .....</li><li>• Altres accions que es preveuen</li></ul> <p>.....</p> <p>Alcalde/ssa de....., de/d' ..... de 20.....</p>



**NOTIFICACIÓ D'ACTIVACIÓ PLA DE PROTECCIÓ CIVIL MUNICIPAL PER ..... EN**

**EMERGÈNCIA/ EMERGÈNCIA 1/EMERGÈNCIA 2**

(enviar-ho al **CECAT** per correu electrònic a [cecat@gencat.cat](mailto:cecat@gencat.cat))

....., alcalde/ssa de ....., pels poders que tinc,  
**DECLARO:**

ACTIVAT el Pla de protecció civil municipal, a causa de/d' .....  
CONSTITUÏT el **Comitè d'Emergències**.

Les mesures previstes són:

- La convocatòria del Comitè d'Emergència Municipal
- La constitució del CECOPAL a [adreça]. El telèfon de contacte és .....
- Altres accions que es preveuen

.....

Alcalde/ssa  
de....., de/d' ..... de 20....

**Declaració de la Desactivació del pla municipal d'actuació al CECAT**

**NOTIFICACIÓ DE DESACTIVACIÓ DEL PLA DE PROTECCIÓ CIVIL MUNICIPAL  
PER .....**

(enviar-ho al **CECAT** per correu electrònic a [cecat@gencat.cat](mailto:cecat@gencat.cat))

....., alcalde de ....., pels poders que tinc, ja que ha desaparegut tot el risc,

**DECLARO:**

DISSOLT el **Comitè d'Emergències**.

DESACTIVAT el Pla de protecció civil municipal, a causa de/d' ....., i la tornada a la normalitat.

.....

Alcalde/ssa  
de ....., de/d' ..... de 20...



**Model BAN amb un ordre d'evacuació o de confinament**

**BAN – ORDRE D'EVACUACIÓ**

L'Ajuntament comunica que s'ha d'evacuar la zona compresa:.....(especifiqueu el nom dels carrers / les zones)..... Seguiu les següents instruccions:

- Aneu amb els vostres vehicles a..... (especifiqueu el trajecte o la ruta a seguir, si cal).....
- Si no teniu un mitjà de transport propi, aneu a.....(especifiqueu l'adreça).....
- Agafeu només el que sigui imprescindible (la documentació; la medicació, si en preneu; diners...). Si aneu carregats, l'evacuació no podrà ser tan ràpida i àgil com cal.

**BAN – ORDRE DE CONFINAMENT**

L'Ajuntament comunica que la població, barriada ....., ha de quedar-se confinada o tancada a casa seva. Seguiu les següents instruccions:

- Tanqueu-vos a casa vostra; si sou al carrer, tanqueu-vos a l'edifici més pròxim.
- Tanqueu les portes i les finestres.
- Pareu els sistemes de ventilació i climatització.
- Escolteu la ràdio: us anirem informant de la situació.
- No sortiu de casa fins que us ho diguem nosaltres.

**Model de comunicat d'avís d'evacuació o de confinament**

**COMUNICAT D'EVACUACIÓ**

**ATENCIÓ, ATENCIÓ:** L'Ajuntament comunica que cal evacuar aquesta zona. Seguiu les següents instruccions:

- Aneu, amb els vostres vehicles, a .....
- Si no teniu cap mitjà de transport, aneu a ....., on us recollirem.
- Tanqueu bé les portes, les finestres i les persianes.

A ....., podreu esperar fins que hagi passat el risc. Us mantindrem informats.



### COMUNICAT DE CONFINAMENT

ATENCIÓ, ATENCIÓ: L'Ajuntament comunica a la població, barriada.....que ha de quedar-se confinada o tancada a casa seva. Seguiu les següents instruccions:

- Tanqueu-vos a casa vostra, si sou al carrer a l'edifici més pròxim
- Tanqueu les portes i les finestres
- Pareu el sistema de ventilació i climatització
- Escolteu la ràdio: us anirem informant de la situació
- No sortiu de casa fins que us ho diguem nosaltres

### *Model de BAN amb ordre de limitació i condició d'ús dels serveis públics i privats*

#### BAN

#### ORDRE DE LIMITACIÓ I CONDICIÓ D'ÚS DELS SERVEIS PÚBLICS I PRIVATS

En aplicació de les mesures establertes per la Generalitat, i atesa la situació d'emergència, per..... l'Ajuntament de Vilafranca del Penedès, informa de les limitacions i condicions d'ús dels serveis públics i privats i consum de bens, que afecten tan als serveis municipals com la ciutadania en general:

1. No es pot.....
2. Es restringeix l'ús de .....segons les condicions següents.....
3. Es restringeix el consum de..... segons les condicions següents.....
4. L'Ajuntament de Vilafranca del Penedès, posarà en marxa les mesures següents.....

La Policia Local i els Mossos d'Esquadra, vetllaran pel compliment d'aquestes mesures.

La situació actual fa que sigui necessari reforçar l'actuació responsable dels serveis municipals i del conjunt de la ciutadania. Us agraïm per endavant aquest esforç que hem d'assumir entre tots.

Alcalde/ssa

Vilafranca del Penedès, de/d' de 20





***Decret d'alcaldia de requisita / intervenció / ocupació temporal***

**DECRET D'ALCALDIA DE REQUISITA / INTERVENCIÓ / OCUPACIÓ TEMPORAL**

Activat el Pla de protecció civil municipal i atesa la situació d'emergència, com a màxima autoritat competent de protecció civil i d'acord amb l'article 10 de la Llei 4/1997,

**ORDENO:**

la requisició / la intervenció / l'ocupació temporal i transitòria dels béns necessaris següents per afrontar l'emergència:

.....

D'acord amb les lleis i un cop finalitzada l'emergència, seran indemnitzats tots aquells que pateixin danys i perjudicis causats per aquesta actuació.

Alcalde/ssa

Vilafranca del Penedès, de/d' de 20

***Decret d'alcaldia de prestació de serveis extraordinaris***

**DECRET D'ALCALDIA DE PRESTACIÓ DE SERVEIS EXTRAORDINÀRIS**

Activat el Pla de protecció civil municipal i atesa la situació d'emergència, com a màxima autoritat competent de protecció civil i d'acord amb l'article 10 de la Llei 4/1997

**ORDENO:**

A totes les persones majors d'edat / A les persones i entitats següents, la prestació dels serveis destinats a afrontar l'emergència següent:

.....

La prestació d'aquests serveis és obligatòria i no dóna lloc a indemnització per aquesta causa

Alcalde/ssa

Vilafranca del Penedès, de/d' de 20



**Annex 5. Recomanacions per als municipis en el marc del Pla d'Actuació del PROCICAT per emergències associades a malalties transmissibles emergents amb potencial alt risc**

## **Recomanacions per als municipis en el marc del Pla d'Actuació del PROCICAT per emergències associades a malalties transmissibles emergents amb potencial alt risc**

1. Introducció .....	2
2. Objectiu del document.....	4
3. Funcions de les autoritats de protecció civil locals .....	4
4. Pautes d'atenció de les persones aïllades .....	5
5. Continuitat de serveis essencials .....	7
6. Recomanacions generals d'actuació per als municipis.....	10
7. Enllaços d'interès .....	11

## 1. Introducció

El pla d'actuació del Procicat per emergències associades a malalties transmissibles emergents amb potencial alt risc (abans nomenat Procicat procediment de pandèmies) de protecció civil de la Generalitat, estableix els mecanismes per garantir els serveis bàsics i essencials per a la població, per tant, aquest pla no estableix mesures sanitàries, sinó de garantia de serveis.

Podeu consultar-lo aquí:

[https://interior.gencat.cat/web/.content/home/030\\_arees\\_dactuacio/proteccio\\_civil/plans\\_de\\_proteccio\\_civil/plans\\_de\\_proteccio\\_civil\\_a\\_catalunya/documents/pla\\_actuacio\\_procicat\\_pandemies.pdf](https://interior.gencat.cat/web/.content/home/030_arees_dactuacio/proteccio_civil/plans_de_proteccio_civil/plans_de_proteccio_civil_a_catalunya/documents/pla_actuacio_procicat_pandemies.pdf)

El pla té 4 fases. La primera fase és la prealerta, que no comporta l'activació del pla però sí un seguit de mesures de seguiment de l'evolució mitjançant el Comitè tècnics i el Consell Assessor del pla. Les altres fases són l'alerta i l'emergència 1 i 2, en les quals el Pla es troba activat. En aquestes fases, a més a més de les mesures de seguiment i evolució, es poden adoptar mesures més restrictives com tancaments o ordres de confinament de grans espais, o bé afectacions a empreses subministradores de serveis bàsics o essencials de gestió municipal.

Els criteris pels qual es defineixen aquestes fases són els següents:

<b>PREALERTA</b>	<p><b>FASE 4 o FASE 5</b> declarada per l'OMS quan es doni algun dels supòsits següents:</p> <ul style="list-style-type: none"> <li>— sigui <b>necessari imposar mesures de contenció</b> per evitar la propagació de la emergència associada a malaltia transmissible emergent d'alt risc</li> <li>— <b>casos aïllats confirmats a Catalunya</b></li> <li>— <b>no casos a Catalunya però sí confirmats a l'entorn</b></li> </ul> <p><b>FASE 6</b> declarada per l'OMS amb o sense <b>casos aïllats confirmats a Catalunya</b>, sempre i quan:</p> <ul style="list-style-type: none"> <li>— <b>no hi hagi impacte al sistema sanitari (nivell 1),</b></li> <li>— <b>no hi manquin subministraments bàsics (nivell 1)</b></li> <li>— <b>no hi hagi impacte social,</b></li> </ul> <p><b>Període post-pandèmic</b></p> <p>També, quan el Grup d'avaluació de risc per a la població del Pla n'estableixi la necessitat per altres circumstàncies o motius estratègics</p>
<b>ALERTA</b>	<p><b>FASE 6</b> declarada per l'OMS i un <b>nombre considerable (≥350 per cada 100.000 habitants) de casos estimats a Catalunya</b>, sempre i quan:</p> <ul style="list-style-type: none"> <li>○ Perill de col·lapse del sistema sanitari (nivell 2)</li> <li>○ Alarma social evident</li> <li>○ Alta incidència de baixes (nivell 1 o nivell 2).</li> </ul> <p>També, quan el Grup d'avaluació de risc per a la població del Pla n'estableixi la necessitat per altres circumstàncies o motius estratègics</p>
<b>EMERGÈNCIA 1</b>	<p><b>Fase 6</b> determinada per l'OMS i un <b>nombre considerable (≥700 per cada 100.000 habitants) de casos estimats a Catalunya</b>, quan a més, es produeix alguna de les circumstàncies següents:</p> <ul style="list-style-type: none"> <li>— Es produeix col·lapse del sistema sanitari (nivell 3)</li> <li>— Es produeix un risc molt important de col·lapse en la resta de serveis imprescindibles per al funcionament de la societat (nivell 2)</li> </ul> <p>També, quan el Grup d'avaluació de risc per a la població del Pla n'estableixi la necessitat per altres circumstàncies o motius estratègics</p>
<b>EMERGÈNCIA 2</b>	<p><b>FASE 6</b> declarada per l'OMS amb un <b>nombre important (≥3.500 per cada 100.000 habitants) de casos d'infecció estimats a Catalunya i amb taxa de mortalitat &gt; 1% dels afectats o 0,5% de la població.</b></p> <p>També, quan el Grup d'avaluació de risc per a la població del Pla n'estableixi la necessitat per altres circumstàncies o motius estratègics.</p>

## ACTUACIONS ASSOCIADES A CADASCUNA DE LES FASES

### Prealerta

Engloba aquells supòsits que fan necessari adoptar tota una sèrie mesures de caire clarament preventiu, per evitar o fer front a situacions d'emergència que poden ser significatives a mig o curt termini. També inclou algunes actuacions puntuals de contenció orientades a la minimitzar la propagació de la infecció.

Afectacions:

- No es preveuen afectacions en serveis bàsics i essencials

Tot i que aquesta situació no posa en risc els serveis bàsics, cal fer un seguiment continu de la situació.

### Alerta

Fase en que es preveu un nombre considerable d'afectats a Catalunya, i en la que és possible que hi hagi alarma social evident, perill de col·lapse del sistema sanitari i alta incidència de baixes.

Afectacions:

- Risc de manca de serveis bàsics i essencials amb funcionalitat menor del 100% de servei previst. Es poden produir afectacions en serveis bàsics: caldrà fer un seguiment de les institucions i serveis bàsics afectats per comprovar la seva viabilitat i si és necessari crear un accés segur en cas d'estar en zona d'aïllament (per exemple un CAP o un Hospital) o fer un reforç amb personal extern.

### Emergència 1

Nombre important d'afectats a Catalunya, impacte social, col·lapse del sistema sanitari, col·lapse d'altres serveis essencials o risc molt important de col·lapse en els serveis imprescindibles per al funcionament de la societat (per exemple de serveis funeraris, comunicacions, subministrament d'aigua, etc.) degut a un elevat absentisme laboral.

Afectacions en serveis bàsics i essencials:

- Caldrà fer un seguiment de les institucions i serveis bàsics per comprovar la seva viabilitat.
- Considerar la viabilitat de la seva utilització creant un accés segur en cas d'estar en zona d'aïllament.
- Utilitzar alternatives als serveis (utilització d'altres centres fora de l'espai, distribució del subministrament necessari, aportació de personal equipat per desenvolupar les tasques)

### Emergència 2:

Nombre molt important d'afectats, mortalitat molt significativa, col·lapse dels serveis sanitaris i col·lapse dels serveis imprescindibles per al funcionament de la societat.

## 2. Objectiu del document

Els alcaldes com a autoritats de protecció civil municipal, tenen responsabilitats pel què fa les funcions de protecció civil en el seu municipi, especialment en el marc d'aquest Pla, han de desenvolupar les funcions del grup logístic com són les següents:

- Fer un seguiment i prestar atenció de les persones en situació d'aïllament.
- Fer seguiment dels proveïdors de subministraments bàsics i comprovar que apliquen els seus plans de contingència i es dona servei de manera continuada.
- Facilitar recursos per assegurar la continuïtat dels serveis bàsics i l'atenció general a la població

El document té l'objectiu de donar pautes d'actuació als municipis per a poder desenvolupar aquestes funcions.

## 3. Funcions de les autoritats de protecció civil locals

Us recordem que les funcions dels Director o directora municipal que hauria de ser l'alcalde o alcaldessa o la persona en qui delegui son:

- Declarar l'activació i la desactivació del Pla.
- Informar i coordinar-se amb el Comitè de Direcció del Pla d'actuació del PROCICAT, a través del CECAT.
- Exercir la direcció i el comandament superior i la coordinació i inspecció de tots els serveis i recursos afectes al pla municipal i de les actuacions que es facin, sens perjudici de les funcions que corresponen al/a la Director/a del Pla autonòmic.
- Convocar el Comitè d'Emergències municipal.
- Constituir el CECOPAL i exercir-ne la direcció superior.
- Dirigir i coordinar, en el terme municipal, les actuacions adreçades a informar i protegir la població, en contacte permanent amb el/la Director/a del Pla autonòmic.
- Coordinar la integració dels recursos municipals adscrits als grups d'actuació del Pla autonòmic.
- Requerir les entitats privades i els particulars per a la prestació de la col·laboració necessària.
- Dirigir i coordinar, en general, l'execució de les funcions encomanades al municipi. I

Cal fer seguiment i complir de forma prioritària les disposicions d'urgència i indicacions que es donin des de Salut així com també d'altres que puguin sorgir amb caràcter urgent des d'altres Departaments de la Generalitat per tal de facilitar les restriccions o ordres que s'emetin per al control de la malaltia.

## 4. Pautes d'atenció de les persones aïllades

### 4.1. Perfil dels afectats en situació de risc:

Els responsables sanitaris han establert que persones amb sospita o amb confirmació d'haver estat infectats pel Coronavirus amb simptomatologia lleu i que reuneixin una sèrie de requisits previs puguin estar aïllats al seu domicili. Els requisits establerts recullen tant aspectes sanitaris com socials (disponibilitat d'espai, telèfon, absència de persones amb situació de risc).

Tot i que el seguiment sanitari es farà a través del Salut, des dels Serveis Socials es pot reforçar el seguiment de les persones aïllades que presentin perfils de vulnerabilitat, com per exemple:

- Gent gran
- Persones amb discapacitat o persones dependents
- Persones amb malaltia crònica
- Persones amb malaltia mental
- Famílies amb menors
- Adults amb persones dependents a càrrec
- Persones que com a conseqüència del confinament /aïllament veuen afectada la seva situació i entorn familiar

En aquests casos caldrà realitzar un seguiment més acurat per evitar situacions de risc o desatenció, tenint en compte altres **variables que poden agreujar la situació d'aïllament** com són: la manca de xarxa familiar i/o social, la manca de recursos econòmics, les situacions de precarietat laboral i la manca d'habitatge o habitatge precari.

Es considera una situació **greu o d'alta complexitat** aquella en que les persones aïllades presentin perfils de vulnerabilitat i a més existeixin variables que puguin agreujar la situació d'aïllament.

Els casos greus i/o d'alta complexitat són d'atenció prioritària, motiu pel qual una vegada siguin detectats, caldrà que el municipi posi els mitjans necessaris per tal d'atendre'ls urgentment. Si la situació superés la capacitat de gestió del municipi ja sigui per l'elevat nombre d'afectats o per la manca de recursos, aquest es posarà en contacte amb el CECAT per tal de rebre suport i assessorament.

### 4.2. Necessitats de les persones afectades:

Les principals necessitats de les persones aïllades són:

- Informació del seu estat i el de les persones del seu entorn
- Cobertura de necessitats bàsiques : Alimentació, higiene, medicació, maneig de residus...
- Suport per realitzar activitats imprescindibles a l'exterior.
- Suport emocional: contenció emocional en les situacions d'ansietat vinculada a la situació d'aïllament o de pèrdua sobtada o inesperada
- Allotjament: allotjament adaptat per persones amb discapacitat i dependència.

- Cura de les persones amb dependència
- Comunicació amb l'exterior
- Atenció dels animals de companyia

### 4.3. Recursos necessaris per l'atenció:

Els principals recursos necessaris per garantir una atenció de qualitat són:

- Àpats a domicili i compra d'alimentació.
- Medicaments.
- Continuitat dels serveis d'atenció domiciliària de les persones amb dependència.
- Allotjament : amb o sense adaptació.
- Professionals per realitzar suport emocional.
- Comunicacions
- Cobrir necessitats dels animals de companyia.

Per tant, cal tenir identificades les entitats disponibles en el territori que poden donar resposta o col·laborar en satisfer cadascuna de les necessitats.

### 4.4. Seguiment de casos d'aïllament

En funció de la situació individual de les persones aïllades i dels recursos disponibles, s'establirà quina serà la periodicitat de seguiment dels casos en cada cas per part dels municipis.

Per tal de fer el seguiment de la situació general al territori i poder fer-ne una avaluació, es recomana que els municipis recullin les dades de persones aïllades en la mesura que sigui possible i les facin arribar setmanalment a la DGPC a través de CECAT. La informació mínima a proporcionar per cada afectat és la següent:

- Edat
- Sexe
- Atencions que es realitzen

Es recomana que els municipis vetllin per la coordinació entre els Treballadors Socials del municipi i els treballadors socials de l'Àrea Bàsica de Salut.

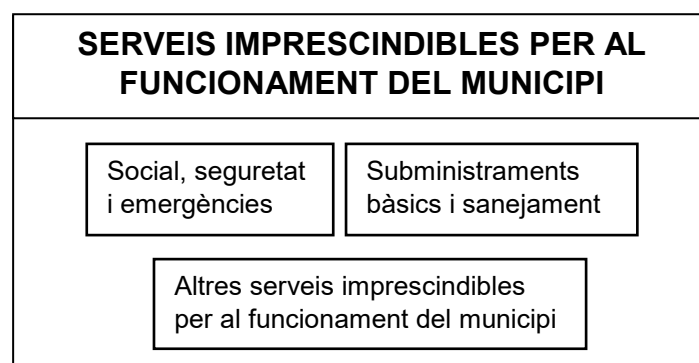
En el cas que per part del municipi es detectes una situació greu i/o d'alta complexitat que superés la capacitat de gestió del municipi, aquesta seria derivada a CECAT.

## 5. Continuïtat de serveis essencials

Pel que fa a la continuïtat de serveis essencials la DGPC constituirà una mesa de seguiment amb els principals proveïdors de subministraments i les diferents entitats que els engloben.

La funció d'aquesta taula serà anticipar possibles disfuncions dels diferents sistemes i garantir que els proveïdors apliquen amb agilitat els seus plans de contingència per tal de minimitzar les afectacions.

D'altra banda el municipi com a ens responsable de la prestació de tota una sèrie de serveis al ciutadà, ha de preparar-se per poder garantir la continuïtat en la prestació d'aquests serveis. Com a serveis imprescindibles per al funcionament del municipi es consideren els següents:



- **Serveis socials, seguretat i emergències:** agrupa els serveis necessaris per atendre la població afectada per una emergència associada a una malaltia transmissible emergent d'alt risc i, en general, els elements necessaris per gestionar les emergències (centres de coordinació, comunicacions...).
- **Subministraments bàsics i sanejament:** agrupa la producció, transport i distribució d'aigua, gas, electricitat, recursos energètics (combustibles), d'aliments de primera necessitat i medicaments. Inclou també la recollida i tractament de residus urbans i d'aigües residuals.
- **Altres serveis imprescindibles per al funcionament de la societat:** engloba la resta de serveis necessaris per al desenvolupament de les activitats (aeroports, ports...).

Preventivament, el municipi ha de preveure tota una sèrie d'actuacions que garanteixin el mínim de personal necessari per la prestació dels serveis anteriors, ja sigui de forma directa o indirecta. Entre aquestes actuacions cal assenyalar:

- Identificar els elements vulnerables del municipi i les possibles necessitats.
- Conèixer els mitjans i recursos del municipi i proveir-se dels que requereixi addicionalment.
- Organitzar els voluntaris municipals.
- Determinar les instal·lacions que poden veure afectada la seva activitat.
- Preveure sistemes d'organització i reforç del personal, per cobrir les baixes.
- Garantir el compliment de les mesures profilàctiques que determinin les autoritats sanitàries

Cal que l'Ajuntament s'encarregui del seguiment de la capacitat de prestació dels diferents serveis. Per fer aquest seguiment de manera homogènia, s'estableixen els llindars següents:

- **Nivell 1:** en aquells casos en què el percentatge de treballadors disponibles permet prestar el servei en condicions de normalitat. De forma simplificada, s'assumeix que el nivell 1 es correspon amb els valors superiors al 75% de la plantilla disponible.
- **Nivell 2** o de serveis mínims: en aquells casos en què el percentatge de treballadors disponibles no permet un servei o activitat en condicions de normalitat però sí que permet mantenir una activitat de serveis mínims que cobreix especialment les franges de major demanda de servei. De forma simplificada, s'assumeix que el nivell 2 es correspon amb valors entre el 50 i el 75% de la plantilla disponible.
- **Nivell 3** o d'incapacitat en el servei: en aquells casos en què el percentatge de treballadors disponibles no permet ni tan sols condicions de serveis mínims i per tant es considera no operatiu. De forma simplificada, s'assumeix que el nivell 3 es correspon amb valors inferiors al 50% de la plantilla disponible.

La definició dels nivells tindrà en compte bàsicament el percentatge de la plantilla habitual disponible.

Caldrà que els municipis prevegin l'avís al CECAT, quan es produeixi algun canvi rellevant en el nivell d'operativitat, tant en nivell ascendent com descendent.

A continuació s'adjunta un check-list per tal de facilitar el seguiment del grau de prestació dels serveis bàsics municipals.

SERVEIS IMPRESCINDIBLES PER AL FUNCIONAMENT DEL MUNICIPI	Nivell 1	Nivell 2	Nivell 3
Social, Seguretat i Emergències			
Centres i Recursos Socials i Sanitaris			
Policia Local			
Protecció Civil Municipal			
Altres			
Subministraments Bàsics i Sanejament			
Aigua			
Neteja i recollida de residus			
Enllumenat públic			
Serveis de manteniment via pública			
Altres			
Altres Serveis Imprescindibles per al Funcionament del Municipi			
Transport col·lectiu			
Administració municipal			
Llars d'Infants i escoles (xarxa pública, si escau)			
Serveis funeraris			
Serveis veterinaris			
Altres			

Per als serveis que no són responsabilitat del municipi (per exemple, el subministrament elèctric, d'aliments, etc), aquest haurà d'avisar el CECAT indicant la qualitat o el nivell de servei prestat i no tant la plantilla disponible atès que no depenen directament del municipi.

<b>SERVEIS IMPRESCINDIBLES PER AL FUNCIONAMENT DEL MUNICIPI</b>	<b>Nivell Òptim</b>	<b>Nivell Serveis Mínim</b>	<b>Nivell Crític</b>
<b>Subministraments Bàsics i Sanejament</b>			
Aliments			
Combustible			
Gas			
Electricitat			
Farmàcies			
Altres			
<b>Altres Serveis Imprescindibles per al Funcionament del Municipi</b>			
Comerç			
Finances (xarxa de caixes i bancs)			
Llars d'Infants i escoles (xarxa privada)			
Comunicacions (telefonía, ràdio i televisió, correu,...)			
Altres			

## 6. Recomanacions generals d'actuació per als municipis

- L'activació del pla d'emergències municipal, que serà a proposta de l'alcalde/essa.
- Qualsevol canvi de fase del pla serà comunicada al CECAT, de la Direcció General de Protecció Civil. S'enviarà periòdicament l'afectació als seus serveis i/o quan aquests canviïn substancialment i es farà petició de recursos quan sigui necessari.
- Recollir la informació sanitària i d'emergències i transmetre a la població les ordres, els consells, les recomanacions i les prohibicions que es determinin adoptades pel municipi. Per tant cal preveure la forma, bans, mitjans de comunicació, etc, de fer arribar aquesta informació a la població. Les recomanacions i les prohibicions es realitzaran segons les indicacions del Departament de Salut.
- Tenir previstes ordres per activació de personal i/o d'expropiació per si fos necessari. Cal recordar que disposar d'un pla activat permet la requisita d'acord a la Llei de protecció civil.
- Tenir previstes ordres de tancament de centres (escoles, casals d'avis, etc,) i prohibició d'actes multitudinaris (concerts, teatres, activitats esportives...) així com la forma de fer arribar les ordres a la població o als organitzadors.
- Preveure espais o àrees de transferència de mercaderies i punts per la recollida de menjar, medicaments, etc, per barris o zones, en el cas que algunes zones haguessin de quedar tancades o aïllades.
- Preveure els tancaments de zones d'aïllament, i els passos d'entrada o sortida a aquestes zones, sobretot garantint l'accessibilitat a serveis bàsics o essencials que puguin quedar a dins (hospitals, CAPs, benzineres, farmàcies...).
- Als espais amb equipament compartit caldrà sotmetre'ls a una especial neteja o desinfecció en els canvis de torn.
- Evitar que el personal clau en la continuïtat dels serveis municipals coincideixi en els mateixos torns, reunions, etc.
- Es recorda que el personal que haurà d'estar en contacte i proper a malalts, o retirar-ne deixalles o fer servei de neteja, han de disposar de mascaretes de protecció FFP2 o FFP3, guants sanitaris i protecció ocular o facial per esquitxades.
- Des dels serveis socials cal reforçar el seguiment a persones especialment vulnerables sobretot si aquestes es troben en situació d'aïllament preventiu.
- Cal identificar altres entitats socials o voluntariats del municipi que puguin donar resposta i suport en cas de necessitat.
- Pels casos d'afectats per coronavirus o aïllats preventivament que estiguin en coneixement dels serveis socials es pot reforçar el seguiment preventiu telefònic des dels municipis en coordinació amb els serveis socio-sanitaris.
- Només en aquells casos que es consideri imprescindible una visita domiciliària per part de treballadors socials es demanarà la col·laboració dels professionals sanitaris, seguint les seves indicacions, i en cap cas s'intervindrà sense el material de protecció establert en cada cas.
- Cal reforçar els contactes amb empreses del municipi que puguin proveir recursos com avituallament i productes bàsics de primera necessitat: bolquers, paper higiènic, sabó, piles, etc.

(productes de supermercat). També amb aquelles empreses que puguin actuar en el repartiment d'aquests productes.

## 7. Enllaços d'interès

### **Canal salut**

<http://canalsalut.gencat.cat/ca/inici/>

El Departament de Salut realitza actualitzacions continues de documents on s'especifica les recomanacions relacionades amb:

- protecció individual de la població.
- centres de treball
- Instruccions per realitzar l'aïllament.

### **CatSalut Respon**

<http://sem.gencat.cat/ca/061CatSalutRespon/>

### **Organització Mundial de la Salut**

<https://www.who.int/emergencies/diseases/novel-coronavirus-2019>

### **Ministerio de Sanidad, Consumo y Bienestar Social**

<https://www.msbs.gob.es/>



## **Annex 5.1. Altres recomanacions a realitzar pels Ajuntaments en cas d'emergència associades a malalties transmissibles emergents amb potencial alt risc**

### **ACTUACIONS A FER ALS CENTRES DE TREBALL MUNICIPALS**

De forma resumida, es destaquen les actuacions següents:

- Utilitzar mitjans telemàtics per continuar treballant des de casa (per al personal per al qual no és imprescindible la presència física al seu lloc de treball).
- Comprovar que les dependències de l'Ajuntament tenen un bon sistema de ventilació que contribueixi a una de les mesures d'autoprotecció habituals (ventilació dels edificis).
- Formar als treballadors sobre les mesures d'higiene personal i en l'ús d'equipaments compartits (vehicles, ordinadors, telèfons, ...)
- Repartir, si s'escau en funció de les característiques de la situació, guants d'un sol ús entre el personal
- Preveure una neteja d'aquell maquinari de treball compartit (impressores, fotocopiadores,...) abans de la seva utilització per nou personal. Es llençaran els papers i guants en contenidors amb tapa que han de ser buidats i desinfectats diàriament.
- Respectar la distància mínima d'un metre durant l'atenció al públic, per evitar el contagi del virus.
- Addicionalment, per a feines fora del centre de treball on no és possible la neteja de mans amb aigua i sabó, poden utilitzar-se productes amb solució alcohòlica.
- Consultar les recomanacions adients per a contrarestar l'efecte de la malaltia infecciosa, a les pàgines web habilitades per les autoritats sanitàries.
- Consultar les recomanacions orientades a les empreses per a la planificació de les mesures d'emergència en cas de malaltia infecciosa, a la pàgina web del Departament de Treball de la Generalitat.



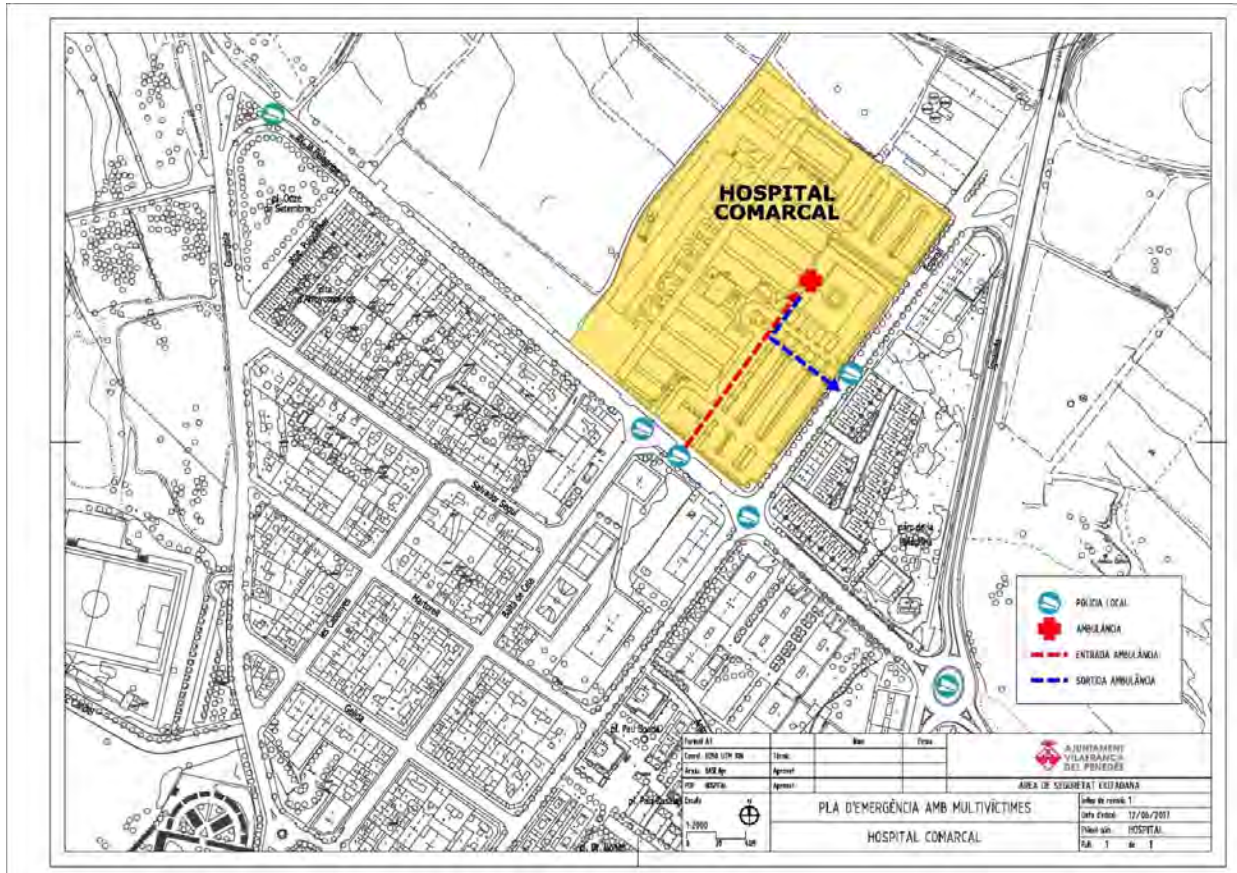
## **ACTUACIONS ESPECÍFIQUES AL CENTRE RECEPTOR D'ALARMES I A ALTRES CENTRES D'ATENCIÓ TELEFÒNICA**

Aquest tipus de centres de treball impliquen diferents torns de treball, de manera que el personal comparteix els mateixos equips de treball: telèfons, auricular, ordinadors... Per aquest motiu, s'estableixen recomanacions preventives addicionals, entre les que destaquen les següents:

- Repartiment, si s'escau, de guants d'un sol ús per a la neteja de l'equipament de la Sala.
- Reforçar el sistema de ventilació, assegurar l'ús personal i intransferible d'equips (emissores, telèfons, mans lliures, teclats,...) o assegurar la seva neteja abans de cada canvi de torn per evitar que quedin possibles partícules d'usuaris portadors. Les neteges poden ser amb papers humits amb solucions alcohòliques. Es llençaran els papers i guants en contenidors amb tapa que han de ser buidats i desinfectats diàriament.
- Una estona abans del canvi de guàrdia es podrien fer les següents actuacions a la Sala:
  - Si és possible, desviar el telèfon a alguna sala adjacent que serveixi de sala intermèdia entre l'entrada i la sortida a la sala principal.
  - Realitzar la neteja de la sala i ventilar-la (obrir finestres, activar ventiladors al màxim, etc.) (Les persones que finalitzen la guàrdia ja no tornen a entrar a la sala, es deixa tot apuntat al registre d'incidències o en algun mitjà similar i es marxa; desviant altre cop el telèfon a la sala abans de sortir)
  - Els relleus entren directament a la sala annexa a la sala principal.
  - Tant el personal sortint com el personal entrant passa a rentar-se les mans amb aigua i sabó a la sortida i entrada a la sala. També cada cop que s'entri o se surti de la sala per períodes de descans curts o per necessitats higièniques, es procedirà al rentat de mans amb aigua i sabó.
  - Mentre duri la possibilitat de contagi, dinar o sopar a zones no comunes. Caldrà rentar els recipients i utensilis utilitzats en el moment que es facin servir i deixar la porta oberta perquè es ventili.



### Annex 6. Plànol ordre entrades i sortides ambulància





## **Annex 7. Protocol d'acollida en cas d'onada de fred de les persones transeünts i rodamóns.**

Considerant les previsions meteorològiques per a les properes tres nits, s'ha previst donar resposta a les necessitats dels transeünts i rodamóns de la vila de la següent manera:

- **Fase 1** (fins a 15 usuaris)
  - Amb l'alberg "Abraham" de Càritas podem donar resposta a les necessitats (allotjament, sopar, higiene i esmorzar) de 12 persones.
  - La resta (3) serà desplaçada i allotjada a la pensió "Paco" de Els Monjos amb el suport econòmic de Càritas.
- **Fase 2** (a partir de 15 usuaris)
  - Els primers 12 usuaris seran atesos a l'alberg "Abraham" tal i com es contempla a la **Fase 1**
  - La resta serà allotjada a l'alberg municipal
  - La referent i responsable a qui caldrà avisar és la cap del servei, Montse González, que haurà previst les següents actuacions:
    - Disposar de les claus d'accés
    - Contactar amb qui hagi de fer el servei de vigilància/consergeria
    - Disposar d'un pack d'alimentació per a cada usuari.

### **Altres consideracions:**

- Per raons de seguretat, Ciutadania avisarà els usuaris d'indrets especials que no disposen de subministraments i per tant de fonts de calor (p.e. Ponent 15-17) . Cal evitar que aquestes persones puguin encendre un foc a l'interior d'un habitatge i posin en risc la seva integritat física i la del veïnat.
- La Policia Local és l'encarregada de convidar i recollir els transeünts i rodamóns del carrer, i traslladar-los a l'alberg de Càritas si estem en **Fase 1**, o a l'alberg municipal en el cas d'estar en **Fase 2**.
- El responsable tècnic de canalitzar les informacions de la Policia Local i de Càritas és en Xavier Senabre (71763), Cap de Serveis Socials.

El responsable d'activar la **Fase 2** en funció de les dades i de contactar amb la Cap del Servei responsable de l'alberg municipal (72568) serà el Regidor de Benestar Social (71680) prèvia autorització de l'Alcalde.



## Annex 8. Gestió de voluntaris ocasionals

Es recomana que els voluntaris ocasionals donin suport al grup logístic i d'acollida.

1. Registri les dades del voluntari a la fitxa de *Registre de voluntaris*, que s'inclou al final.
2. Si els Caps de Grup Local demanden d'algun voluntari, acordi amb el Coordinador de l'Emergència, quants i com es desplaçaran. Tingui en compte l'Inventari de Recursos materials.
3. Seleccioni els voluntaris que es necessiten.
4. Abans de que es desplacin al seu lloc d'acció, apunti la destinació a la fitxa de *Registre de voluntaris*, que s'inclou al final.
5. Presenti el voluntari al Cap de Grup Local que correspongui. Ell/a li ha d'explicar breument la situació i tasques a realitzar.
6. Acompanyi, o faci acompanyar per algun membre del Grup Local Logístic i d'Acollida, els voluntaris fins la seva destinació.
7. Tingui en compte que els voluntaris han de ser rellevats, porti control de les hores de col·laboració. Passades unes 3 hores es recomana fer el relleu.
8. Faci trucar als voluntaris que calen ser rellevats. Citi'ls a l'Ajuntament a una hora determinada. Si calgués buscar mitjà per desplaçar el voluntari fins l'Ajuntament, faci les accions que corresponguin.
9. Un cop el voluntari arribi a l'Ajuntament, aquest ha de registrar el seu relleu a la fitxa de *Registre de voluntaris*, que s'inclou al final.
- 10.

GESTIÓ DE VOLUNTARIS								
Nom	Cognoms	Telèfon	Destinació	Dia	Hora	Relleu	Dia	Hora



## Annex 9. Consells d'autoprotecció bàsics

A continuació es presenten els principals consells d'autoprotecció pels diferents riscos. Es pot consultar tota la informació actualitzada sobre què cal fer en cas d'emergència al web:

[http://interior.gencat.cat/ca/arees\\_dactuacio/proteccio\\_civil/consells\\_autoproteccio\\_emergencia](http://interior.gencat.cat/ca/arees_dactuacio/proteccio_civil/consells_autoproteccio_emergencia)

### ONADA DE CALOR

#### CONSELLS D'AUTOPROTECCIÓ PER A LA POBLACIÓ EN CAS D'ONADA DE CALOR

##### A casa:

Controleu la Tº.

- Durant el dia, tanqueu les persianes de les finestres on toca el sol.
- A la nit, obriu les finestres de casa per refrescar-la.
- Estigueu-vos a les habitacions més fresques.
- Recorreu a algun tipus de climatització (ventiladors, aire condicionat). Si no en teniu, mireu de passar com a mínim dues hores al dia en llocs climatitzats (centres comercials, cinemes, etc.).
- Refresqueu-vos sovint amb dutxes, tovalloles mullades amb aigua, etc.
- Beveu aigua fresca de forma regular encara que no tingueu set.
- Si teniu animals de companyia, procureu que no s'estiguin al sol i hidrateu-los

##### Al carrer:

Eviteu el sol directe.

- Porteu una gorra o un barret.
- Utilitzeu roba lleugera (cotó), de colors clars i que no sigui ajustada.
- Procureu caminar per l'ombra, estar sota un para-sol quan sigueu a la platja i descansau en llocs frescos del carrer o en espais tancats que estiguin climatitzats.
- Porteu aigua i beveu-ne sovint.
- Mulleu-vos una mica la cara i, fins i tot, la roba.
- Eviteu sortir a les hores de més calor i eviteu les activitats físiques intenses.

##### Al cotxe:

- Eviteu viatjar amb cotxe durant les hores de més calor; porteu sempre líquids per hidratar-vos.
- No deixeu mai els nens ni les persones especialment vulnerables a l'interior del vehicle amb les finestres tancades. Tampoc podeu deixar dins el cotxe amb les finestres tancades els animals de companyia.
- Quan feu un viatge llarg, atureu-vos periòdicament per descansar i refrescar-vos.
- Feu una atenció especial als canvis sobtats de temperatura que es produeixen en entrar i sortir del vehicle.

##### Als àpats:

- Feu menjars lleugers, eviteu els menjars molt calents i els que aporten moltes calories (salses, fregits, arrebossats).
- Preneu aliments rics en aigua (fruites, verdures i hortalisses); us ajudaran a recuperar les sals minerals perdudes per la suor.
- Beveu molta aigua i suc de fruita al llarg del dia, encara que no tingueu set.
- No prengueu begudes alcohòliques.



Ajudeu ala altres:

Si coneixeu gent gran o malalta que viu sola

- Mireu de visitar-los un cop al dia.
- Ajudeu-los a seguir aquests consells.
- Si prenen medicació, reviseu amb el seu metge si aquesta pot influir en la termoregulació i si s'ha d'ajustar o canviar.

**Si trobeu alguna persona amb els efectes de la deshidratació**

- Aviseu urgentment els serveis mèdics o el 112.
- Traslladeu-la a un indret més fresc.
- Doneu-li aigua, mulleu-la i venteu-la, fins que arribin els professionals de la salut.

## ONADA DE FRED

### CONSELLS D'AUTOPROTECCIÓ PER A LA POBLACIÓ EN CAS D'ONADA DE FRED

A casa:

Tingueu preparat un transistor, piles de recanvi, llanternes, aliments calòrics, combustible de calefacció i una farmaciola.

Cal que disposeu d'una reserva mínima de medicaments per a la gent gran i els malalts crònics i de tipus respiratori.

Davant d'un avís de baixada extrema de les temperatures, si viviu en zones aïllades o fora dels nuclis urbans, mantingueu un rajolí d'aigua corrent a les aixetes per evitar que les canonades es congelin i protegiu amb draps la clau de pas de l'aigua. També podeu disposar d'una reserva mínima d'aigua o líquid per si el subministrament queda afectat.

No utilitzeu espelmes. Si és l'única alternativa, poseu-les en espalmatòries perquè no es tombin. Recordeu sempre d'apagar-les abans d'anar a dormir o en sortir de casa i eviteu que els nens les manipulin.

Si disposeu de reg automàtic tanqueu-lo i eviteu totes les activitats que puguin comportar mullar els carrers, com regar o fregar.

*Vigileu amb els aparells de calefacció:*

Les calderes i els aparells de combustió que s'utilitzen per a la calefacció poden convertir-se en un element de risc si no estan en bon estat o no se'n fa un bon ús. Cal evitar la mala combustió. Per aquest motiu, seguiu els consells següents:

- Si utilitzeu un escalfador o una estufa amb foc obert o qualsevol altre element de calefacció, per tal d'evitar la intoxicació i garantir l'entrada d'aire net, ventileu cada dia durant uns minuts.
- Reviseu l'estat dels elements de calefacció, de les calderes, de les estufes, etc.
- Si un aparell no funciona bé o fa olor estranya no el feu servir.
- Mantingueu els nens allunyats de les estufes, dels brasers i de les xemeneies. No deixeu encenedors al seu abast.
- No acosteu les estufes, els brasers, etc. a les cortines, als mobles i, especialment, als llits o matalassos. Mai eixugueu la roba o altres objectes a sobre, ja que podrieu provocar un incendi. No els cobriu amb cap objecte.

Podeu trobar més informació a: Consells per evitar accidents amb aparell de calefacció



*En cas d'urgència:*

Si sou en una habitació amb una estufa de llenya, carbó o gas, un braser o una caldera i noteu símptomes de mareig, ventileu immediatament: obriu alguna porta o finestra.

Truqueu sempre al 112 si us trobeu malament o penseu que patiu una intoxicació per mala combustió o si trobeu algú inconscient en arribar al domicili.

A l'exterior:

Eviteu els canvis sobtats de temperatura.

En dies d'onada de fred, eviteu que surtin al carrer els nadons, la gent gran i aquells que pateixen malalties respiratòries. Si cal que surtin a l'exterior, eviteu els espais oberts exposats al fred i que estiguin gaire temps sense moure's.

Vestiu-vos amb roba i calçat adequat per a temperatures baixes. Poseu-vos diverses capes, per mantenir la calor corporal durant més temps.

Protegiu-vos la cara i el cap. Tingueu a mà guants i bufanda. Eviteu l'entrada d'aire fred directa als pulmons.

No ingeriu alcohol: pot donar una falsa sensació de calor.

Adeqüeu al fred l'activitat professional, esportiva i de lleure a l'exterior, si feu esforços físics intensos correu el perill de patir una lesió.

Si heu d'agafar el vehicle:

Feu-ho només si és imprescindible, eviteu desplaçar-vos de nit. Consulteu prèviament la informació meteorològica i l'estat del trànsit i seguiu els consells del Servei Català de Trànsit.

Porteu el dipòsit de combustible ple i cadenes, assegureu-vos que les sabeu col·locar.

Reviseu els pneumàtics, el líquid anticongelant, l'estat de les bateries, els llums i els frens.

Porteu també roba d'abric, un telèfon mòbil carregat i el carregador, aigua i aliments energètics.

Si viviu o us desplaceu a zones de muntanya, feu servir pneumàtics d'hivern.

A dins del cotxe, si teniu la calefacció engegada, deixeu una finestra entreoberta per renovar l'aire.

Conduint aneu amb compte amb les plaques de gel que poden fer rrelliscar el cotxe. Les plaques de gel acostumen a trobar-se a les zones més ombrívols de les carreteres.



## VENTADEDES

### CONSELLS D'AUTOPROTECCIÓ PER A LA POBLACIÓ EN CAS DE VENTADES

#### A casa:

Tanca i assegura portes, finestres i tendals. Abaixa completament les persianes i, si són de cordó, subjecta-les bé.

Eviteu deixar testos o altres objectes no estàtics a les façanes i terrasses i recolliu la roba dels estenedors per evitar que el vent els pugui fer caure al carrer i provocar un accident.

#### A l'exterior:

Vigileu amb el mobiliari urbà, l'enllumenat dels carrers, les motos i els cotxes aparcats, les grues, els contenidors de brossa, l'arbrat i tot allò que el vent pugui fer caure.

No pugeu a llocs alts i exposats al vent, com ara les bastides o altres construccions.

Eviteu els parcs, els jardins i les zones boscoses. Si sou a una zona arbrada, vigileu amb els arbres que puguin caure i eviteu totes les activitats amb foc. Tingueu en compte també la proximitat dels arbres als edificis: el vent els podria fer caure a sobre.

Quan hi hagi temporal amb grans onades, no accediu als punts del litoral afectats pel fort onatge o als llocs on les onades trenquin amb força, allunyeu-vos d'espigons, esculleres i passejos marítims.

#### Si heu de conduir:

Consulteu les prediccions del temps i l'estat de les carreteres. Si es preveuen vents forts, eviteu desplaçar-vos per carretera.

Si és imprescindible desplaçar-vos, tingueu molta precaució perquè us podeu trobar obstacles a la via.

Cal alentir la marxa per poder mantenir la trajectòria del vehicle corregint les desviacions, és important subjectar el volant amb fermesa.

Sigueu prudents en els avançaments i mantingueu les distàncies laterals adequades amb els altres vehicles.

Si conduïu vehicles de grans dimensions o amb remolc, extremeu les precaucions perquè teniu més risc de sortir-vos de la via o bolcar.

#### Si heu de fer activitats a l'aire lliure:

Aneu amb compte en practicar esports a l'aire lliure.

En l'esquí, tingueu en compte que els remuntadors poden veure's afectats pel vent.

Al mar, no navegueu i vigileu amb els amarratges de les embarcacions. No passegeu per les esculleres o espigons o zones properes al mar.

A la muntanya, extremeu les precaucions i no us apropau ni passegeu pels penya-segats. Tingueu en compte que el vent pot arrossegar objectes voluminosos (per exemple, pedres per un pendent pronunciat) i afavorir l'acumulació de neu, amb l'augment consegüent del perill d'allaus.



## INUNDACIONS

CONSELLS D'AUTOPROTECCIÓ PER A LA POBLACIÓ
<b>Inundacions i forts aiguats</b>
<p>La pluja d'intensitat forta caiguda en un temps breu pot provocar desbordaments o inundacions de rius, torrents, etc. La tardor és l'època de l'any en la qual aquest risc és més elevat a Catalunya.</p> <p><i>Recomanacions bàsiques:</i></p> <p>Escolta la ràdio (RNE, Catalunya Ràdio, ràdio local) per informar-te de la possibilitat de pluges intenses o riuades, de l'estat de les carreteres i, si s'escau, de les mesures de precaució i dels consells d'actuació que es donin a la població. Protegeix-te després que s'hagi anunciat que augmenta el nivell de les aigües.</p> <p><i>Què has de fer si ets dins de casa o d'un edifici:</i></p> <ul style="list-style-type: none"><li>▪ Obturar les esclotxes de les portes, de les finestres i dels respiradors si l'edifici pot quedar afectat.</li><li>▪ Conduir els animals domèstics a llocs alts i protegits.</li><li>▪ Col·locar els documents importants, els objectes valuosos, els aliments i l'aigua potable als pisos alts.</li><li>▪ Posar els productes perillosos en llocs protegits.</li><li>▪ Desconnectar l'interruptor general de l'electricitat.</li><li>▪ Posar-te a les zones altes, no baixar als soterranis.</li></ul> <p><i>Què has de fer si ets a l'aire lliure:</i></p> <ul style="list-style-type: none"><li>▪ Allunyar-te dels ponts, les rieres, els torrents o les zones inundables.</li><li>▪ No estacionar el cotxe als ponts, ni al costat de rius o zones inundables; tampoc s'hi ha d'acampar, per evitar l'arribada per sorpresa d'una crescuda d'aigua o d'una riuada, que et podria arrossegar.</li><li>▪ Circular preferentment per rutes principals i autopistes i moderar la velocitat.</li><li>▪ No creuar mai amb un vehicle guals que salvin barrancs o altres trams de carretera si estan inundats ja que la força de l'aigua podria arrossegar-te.</li><li>▪ Si tens problemes de visibilitat a causa de la pluja, aparca al voral i senyalitza la teva situació.</li><li>▪ Allunya't de la base dels turons per evitar que t'atrapi l'aigua que baixa pels vessants i que sovint arrossega fang, restes d'arbres i pedres. Vés a les parts més altes de la zona on et trobis per evitar les riuades.</li></ul>
<b>Tempestes elèctriques</b>
<p>Les tempestes són borrasques locals intenses, provocades per cúmuls nuvolosos. Els vendavals i llamps que ocasionen poden provocar danys i, sobretot, la pedra pot afectar l'agricultura.</p> <p><i>Recomanacions bàsiques:</i></p> <ul style="list-style-type: none"><li>▪ Refugia't dins de casa o d'un edifici.</li><li>▪ Tanca les portes i les finestres.</li><li>▪ Escolta els butlletins meteorològics de la ràdio.</li><li>▪ No deixis res a fora de la casa quan s'anuncii una tempesta: entra tots els objectes que el vent es pugui emportar ja que podrien convertir-se en projectils perillosos.</li><li>▪ Desconnecta l'interruptor general de l'electricitat.</li><li>▪ No telefonis, deixa les línies lliures per als equips de socors.</li></ul>



## NEVADES

### CONSELLS D'AUTOPROTECCIÓ PER A LA POBLACIÓ EN CAS DE RISC DE NEVADES

#### 1) ABANS QUE ARRIBI L'HIVERN:

- **A l'habitatge cal tenir preparat el material següent:**

- Un transistor i piles de recanvi (renoveu-les periòdicament), per poder escoltar les previsions meteorològiques.
- Llanternes, fanals de càmping, espelmes,...
- Emmagatzemar aliments amb calories, combustibles i productes de neteja.
- Una farmaciola de primers auxilis i medicaments que prenguin de forma habitual o esporàdica els membres de la família.
- Roba i calçat adient per a les baixades de temperatura i les nevades.

- **Cal revisar:**

- **A l'habitatge**

- Tots els punts de l'habitatge on hi hagi entrades d'aire de l'exterior: finestres, portes,.... Cal protegir-les amb una cinta adhesiva que aïlli.
- L'estat dels teulats i de les baixades d'aigua.
- Les branques dels arbres, cal podar-les si són massa llargues per evitar que es trenquin (poden perjudicar les línies elèctriques del costat).
- Procureu-vos combustible per a la calefacció.

- **En el vehicle:**

- Disposar de cadenes (en bon estat), llanterna, manta de viatge.
- Comprovar l'estat de les bateries, el dipòsit de benzina, les llums, els frens, els pneumàtics, la calefacció, el parabrises,...amb la finalitat de mantenir el vehicle per a les condicions de l'hivern.

#### 2) EN SITUACIÓ DE RISC IMMINENT O DURANT LA NEVADA

- **Informe-vos de les previsions meteorològiques:**

- Mitjans de comunicació.
- Servei Meteorològic de Catalunya (METEOCAT).
- Instituto Nacional de Meteorologia (INM)

- **Si sou a casa o en un edifici cal que:**

- Escolteu la ràdio: Catalunya ràdio, Radio Nacional d'Espanya, emissores locals. Esteu atents a la informació meteorològica i a les consignes de les autoritats.
- Feu un ús correcte de la calefacció.
- Desconnecteu els aparells elèctrics no necessaris.
- Consumiu els queviures de manera racional.
- Eviteu tenir estufes de llenya, carbó o gas i brasers a llocs tancats on no es renovi l'aire, hi ha perill d'enverinament.
- Vigileu les canonades d'aigua, cal mantenir un rajolí constant a les aixetes per evitar que es congelin. En les calefaccions cal emprar anticongelant, si s'escau.
- No telefoneu, cal deixar les línies lliures per als equips de socors.
- No deixeu sortir al carrer a les persones d'edat avançada ni als/les nens/es.



## CONSELLS D'AUTOPROTECCIÓ PER A LA POBLACIÓ EN CAS DE RISC DE NEVADES

### • Si heu de sortir al carrer o sou fora:

- Abrugueu-vos bé si heu de passar molt temps fora: Cal dur peces de roba lleugeres, una sobre l'altra. Evitar dur roba ajustada. Cal permetre que l'aire circuli i actuï com a aïllant. Les manyoples proporcionen més calor que els guants.
- Protegiu-vos sobretot la cara i el cap. Eviteu que l'aire fred us entri directament als pulmons.
- Eviteu fer exercicis físics excessius, ja que el fred fa una pressió extra sobre el cor i es corre el perill de patir un atac cardíac o de fer mal a l'organisme.
- Si no és imprescindible, eviteu sortir al carrer si fa vent i neva ja que disminueix la visibilitat.

### • Si heu d'agafar el cotxe:

- Cal equipar-lo.
- Cal planificar la sortida, conèixer la previsió meteorològica de la zona per on s'ha de circular, les rutes i els llocs on refugiar-se en cas de tempesta (pobles, refugis, hotels de carretera,..).
- Si heu d'emprendre un viatge cal dur dins el cotxe com a mínim: ràdio, pala, corda, roba d'abric, aliments rics en calories (xocolata, fruits secs,..).
- Cal conèixer abans de començar el viatge les rutes per on circular
- Eviteu les rutes difícils, com les carreteres i els ports de muntanya.
- Circuleu per les vies principals i autopistes.
- Si la ruta és perillosa torneu endarrera o cerqueu refugi.
- Procureu no viatjar sol.
- Cal que poseu les cadenes a les rodes motrius del cotxe en cas de neu o de glaç. En aquest cas escolliu un lloc que no interrompi la circulació dels altres vehicles.
- No avanceu als altres vehicles si les condicions no són favorables.
- Porteu el cinturó posat, els nens i les nenes han d'estar ben asseguts/des a les seves cadires.
- Desconfieu dels indrets amb ombres, dels ponts, dels viaductes i de les interseccions ja que pot haver-hi gel.
- Sempre que sigui possible eviteu agafar el cotxe, sobretot si és de nit.

### • Si el temporal us agafa dins del cotxe:

- Intenteu cercar refugi.
- Sinó trobeu refugi quedeu-vos dins el cotxe, els pneumàtics actuen com a aïllant del fred.
- Deixeu la calefacció posada i la finestra una mica oberta.
- No us adormiu amb el motor en marxa.
- Manteniu net de neu el tub d'escapament.
- No empreu les marques deixades per altres vehicles, és millor avançar per neu verge.
- Si hi ha gel no trepitgeu el fre.
- Inicieu la marxa lentament, si el vehicle patina, desaccelereu.
- Si baixeu un pendent, manteniu una distància superior a la normal.



## RISC SÍSMIC

### CONSELLS D'AUTOPROTECCIÓ PER A LA POBLACIÓ EN CAS DE RISC SÍSMIC

#### Si us trobeu a casa:

- Refugieu-vos sota una taula sòlida o bé en un angle de la paret.
- No fugiu durant la sacsejada, molta gent és víctima de la caiguda d'objectes.
- No agafeu l'ascensor.
- Si sou al carrer:
  - Allunyeu-vos dels edificis, si no podeu refugieu-vos en un portal.
  - Si sou al vehicle quedeu-vos dins, lluny de tot allò que perilli de caure.

#### Després de la sacsejada

- Escolteu la ràdio i seguïu les instruccions de les autoritats.
- Tanqueu les connexions d'aigua i gas. No utilitzeu l'ascensor.
- Evacueu l'edifici i emporteu-vos la documentació, roba d'abric i els vostres medicaments indispensables.
- Dirigiu-vos a un lloc aïllat i protegit de la caiguda d'objectes. Aneu pel mig del carrer, vigilant les vores i el que pugués caure.
- Eviteu les zones costaneres, ja que hi pot haver perill de grans onades (sisme submarí).

## RISC QUÍMIC

### CONSELLS D'AUTOPROTECCIÓ PER A LA POBLACIÓ EN CAS DE RIS QUÍMIC

En determinades instal·lacions industrials s'empren productes perillosos. També es transporten per carretera, ferrocarril, vaixell, etc. Alguns accidents en aquestes activitats industrials o en el transport poden comportar un risc important per a la població i el medi ambient.

#### *Recomanacions bàsiques:*

Si vius o ets temporalment en una zona industrial amb risc, demana informació a l'ajuntament. A més a més, prepara el material següent: un transistor i piles de recanvi, menjar envasat i aigua embotellada. Estudia també quines són les habitacions de la casa més protegides (les més interiors).

#### *Recomanacions en situació de crisi:*

En aquest tipus d'emergències es poden donar dos tipus d'accidents: un núvol tòxic o una explosió. A les zones on hi ha aquest tipus de risc s'instal·len sirenes d'alerta, les quals es posen en funcionament en cas d'emergència. L'inici de l'alerta davant dels accidents s'anunciarà per una sirena que repeteix 3 senyals d'un minut de durada, espaiats per 5 segons de silenci. El final de l'emergència s'anunciarà per un senyal continu de la sirena durant 30 segons.



*Si hi ha un núvol tòxic, has d'actuar de manera diferent si ets dins d'un edifici o fora.*

*A) Si ets a casa o dins d'un edifici:*

- Confina-t'hi, si és possible a les habitacions més interiors.
- Tanca les portes i les finestres.
- Para els sistemes de climatització i ventilació.
- Segueix les instruccions de les autoritats.
- Escolta la ràdio per saber l'evolució de l'emergència i les accions a seguir.
- No fumis, no encenguis foc.
- No utilitzis el telèfon, deixa les línies lliures per als equips de socors.
- Para els sistemes de climatització i ventilació.
- No vagis a buscar els nens a l'escola, els professors en tindran cura.

*B) Si ets a l'exterior, tingues en compte que:*

- Un vehicle no és un lloc segur: confina't al primer edifici que trobis a prop.
- Si vas a peu, refugia't al primer edifici que trobis.

*Què has de fer si hi ha perill d'explosió i ets a casa o en un edifici:*

- Allunya't de les finestres i confina't a la part oposada al lloc on s'espera l'explosió.
- Protegeix els vidres fent-hi una creu amb cinta aïllant.
- Baixa les persianes i corre les cortines.
- Utilitza les taules, les cadires i els mobles com a barrera.

*Què has de fer si hi ha perill d'explosió i ets a l'aire lliure:*

- Protegeix-te darrere de talussos naturals.

### RISC EN EL TRANSPORT DE MERCADERIES PERILLOSES

#### CONSELLS D'AUTOPROTECCIÓ PER A LA POBLACIÓ EN CAS DE RISC D'ACCIDENT EN EL TRANSPORT DE MERCADERIES PERILLOSES

El transport de mercaderies perilloses pot comportar riscos greus per a les persones i el medi ambient si es produeix un accident durant el transport o la distribució.

*Recomanacions bàsiques:*

Els vehicles que transporten mercaderies perilloses porten unes plaques de color taronja amb unes xifres que indiquen la substància que transporten.

*En cas de produir-se un accident:*

- Assenyala i abalisa l'accident. Assenyala davant i darrere: a la carretera s'han d'utilitzar els llums i els triangles de senyalització o bé hi ha d'haver persones apostades als llocs adequats.
- Mantén-te a distància del lloc de l'accident.
- Avisa els serveis d'urgència.
- Precisa el lloc i la naturalesa de l'accident, el nombre aproximat de víctimes i el tipus de danys materials i, si és possible, el nombre que indica la placa taronja del vehicle.
- No fumis.
- No toquis els ferits llevat que es cali foc.



## CONSELLS GENERALS

### CONSELLS D'AUTOPROTECCIÓ PER ALS ACTUANTS

- Observa els consells precedents: consells generals d'autoprotecció per a la població.
- Informa't de la zona segura, on has d'actuar. No entris a cap zona de la qual no coneguis el risc.
- Informa't periòdicament de la situació.
- Estigues atent a la previsió meteorològica.
- La roba i el calçat han de donar-te protecció. Vesteix i calça adequadament.

**NO T'ARRISQUIS INÚTILMENT!**



# ANNEX PROCEDIMENT D'ACTUACIÓ D'URGÈNCIA EN CAS DE GELADA / NEVADA



## 1. OBJECTE

L'objecte d'aquest procediment és la definir l'actuació en cas de GELADES i/o NEVADES

## 2. ABAST

És aplicable als espais públics de Vilafranca del Penedès; entenent com a espais públics, la via pública i els accessos a edificis de pública concurrència tan de gestió pública com privada definits en els annexes adjunts.

## 3. INDICADORS

Els diferents serveis responsables han **d'estar informats de la situació meteorològica** per tal de poder activar el procediment, que pot ser a través de diferents vies:

- Comunicat del CECAT (Centre d'emergències de Catalunya)
- Servei Meteorològic de Catalunya: Avisos de Situació Meteorològica de Risc (1 i 2).

## 4. DEFINICIONS I RESPONSABILITATS

### 4.1. Protecció Civil

Donarà avís dels nivells de risc a Serveis Urbans i Mobilitat, **essent l'interlocutor amb** alcaldia.

### 4.2. Serveis Urbans (responsable del servei)

Donarà avís dels nivells de risc a cada equip de treball: Unitat de Serveis, tècnics de neteja viària i Parcs i Jardins.

Coordinarà les tasques i modificarà el procediment en cas de risc elevat i/o nevada amb coordinació amb Protecció Civil i la Policia Local.

### 4.3. Serveis de Neteja Viària (Mas Albornà)

**Actuarà sobre les zones dures de la Vila d'acord amb els** diferents nivells de risc.

### 4.4. Servei de Parcs i Jardins (Nou Verd)

Actuarà sobre els accessos i els passos **dels espais verds de la Vila d'acord amb els diferents** nivells de risc.

### 4.5. Unitat Tècnica de Serveis (U.S.)

**Actuarà sobre les vies i accessos principals de la Vila garantint la mobilitat rodada d'acord** amb els diferents nivells de risc.



#### 4.6. Mobilitat

Actuarà com a punt d'informació en els temes que afectin el transport públic i l'accessibilitat i la circulació tant del terme municipal com de la comarca. Estarà informat de les mesures que es prenguin des d'altres instàncies en relació a la semafòrica i talls de carrer.

### 5. ACTUACIONS

#### 5.1. Serveis de Neteja Viària (*Mas Albornà*)

Actuarà sobre les zones dures de la Vila d'acord amb els següents nivells de risc:

- a) Nivell de Risc Baix ( $T < 2^{\circ}$ ): es suprimiran els treballs amb aigua a la via pública.
- b) Nivell de Risc Moderat ( $T = 0^{\circ}$ ): **s'actuarà al mateix moment en les zones especificades en els Annexes 2 i 3, tenint especial cura d'aquelles que queden en zones obagues i humides. Si les glaçades són importants i representen un veritable risc de caiguda pels vianants, també s'utilitzaran cons i cinta de balisa per evitar el pas per llocs innecessaris, deixant sempre oberta una alternativa de pas segura.**
  - *Aplicacions de sal*: Es faran les primeres tasques abans que comenci la gelada, en horari de tarda, a partir de les **17.00 h** i una vegada es comenci el torn de matí a les 06.00 h es revisaran aquestes zones i es repetirà el procés en cas que es vegi necessari.
- c) Nivell de Risc Alt o Nevada ( $T < 0^{\circ}$ ): es treballarà per garantir el pas a vehicles i vianants en les zones indicades en els Annexes 2 i 3, traient neu amb mitjans mecànics i manuals (segons la zona), obrint passos per les voreres i tirant sal posteriorment.

Tant l'encarregat de *Mas Albornà*, com la resta d'operaris de la contracta, han de restar a disposició de l'Ajuntament de Vilafranca, en cas que es necessitessin altres actuacions d'emergència davant de situacions de glaçades importants.

Proveïment de sal i potassa:

L'empresa contractista de neteja viària de la vila (*Mas Albornà*), disposarà de 75 sacs de sal o clorur de sodi per les zones pavimentades i 25 sacs de potassa o clorur de potassi per les zones amb escossells (per tal de no malmetre els arbres).

#### 5.2. Servei de Parcs i Jardins (*Nou Verd*)

Actuarà sobre els accessos i els passos dels espais verds de la Vila d'acord amb els següents nivells de risc:

- a) Nivell de Risc Baix ( $T < 2^{\circ}$ ): es suprimiran els treballs de reg, inclosos el regs automàtics programats.



- **Fonts i brolladors d'aigua:** es deixaran oberts per tal d'evitar que es glacin bombes i canonades. Mentre existeixi risc, es farà una revisió diària per tal de tancar-les si l'efecte del vent, la deriva o la pròpia pressió provoca que l'aigua caigui al paviment i formi una capa de glaç. L'horari d'obertura continuarà sent l'habitual segons l'època de l'any.
- b) Nivell de Risc Moderat ( $T=0^{\circ}$ ): s'actuarà en els accessos i passos principals més importants especificats en l'Annex 4, tenint especial cura d'aquells que queden en zones obagues i humides. Si les glaçades són importants i representen un veritable risc de caiguda pels vianants, també s'utilitzaran cons i cinta de balisa per evitar el pas per llocs innecessaris, deixant sempre oberta una alternativa de pas segura.
- **Aplicacions de potassa:** entre les 7 i les 8 del matí es farà una revisió dels espais per observar si cal l'aplicació de potassa. En cas que es donin les condicions d'humitat i temperatura adequades per a la formació de glaç, o que els avisos meteorològics així ho indiquin, s'escamparà una fina capa de potassa de forma preventiva. En aquesta franja horària les aplicacions les faran 2 operaris de cadascun dels equips de treball corresponents a les quatre zones de divisió de feines de *Nou Verd*: Sud -La Girada-, Centre -Centre Vila i Poble Nou-, Nord-Est -St. Julià i Zona Esportiva-, i Nord-Oest -Espirall i Barceloneta-. Si la previsió al llarg del dia determina que aquesta capa de glaç es pot formar després de la posta de sol, les aplicacions es realitzaran entre les 16 i les 19h. Les aplicacions en horari de tarda i en cap de setmana (de 7 a 9h o de 16 a 19h), en tots els espais especificats, les realitzarà un mateix equip de 2 operaris de jardineria.
  - **Fonts i brolladors d'aigua:** quan els sortidors es glacin, es tancaran els mecanismes d'obertura automàtica, de manera que s'obriran manualment una estona a diari sota supervisió d'algun operari de jardineria. En les basses la formació de gel en les quals pot implicar dilatacions i esquerdes posteriors, s'hi posaran elements de fusta per tal de prevenir-ho. La font de la Pl. Penedès, quan es glaci, a banda de les mesures comentades, es balissarà amb tanques com a mesura dissuasòria perquè no s'hi entri. Les tanques no es retiraran fins que hagi desaparegut el glaç.
- c) Nivell de Risc Alt o Nevada ( $T<0^{\circ}$ ): es treballarà per garantir els passos dels vianants en les zones indicades a l'Annex 4, traient neu amb mitjans manuals, obrint passos per les voreres i tirant potassa posteriorment.

Tant l'encarregat de *Nou Verd*, com la resta d'operaris de la contracta, han de restar a disposició de l'Ajuntament de Vilafranca, en cas que es necessitessin altres actuacions d'emergència davant de situacions de glaçades importants.



Proveïment de potassa i sal:

L'empresa contractista del manteniment de parcs i zones verdes de la vila (*Nou Verd*), disposarà de 25 sacs de potassa i 6 de sal, de 25 kg cadascun, a les seves dependències.

Acumulacions de neu en arbrat perennifoli:

Des de l'activació del present Pla d'actuació, *Nou Verd* habilitarà un equip de treball per inspeccionar possible arbrat perillós per acumulació de neu. Es prioritzarà inspeccionar exemplars de pins i Eucaliptus, posteriorment es revisarà la resta d'arbrat perennifoli.

### 5.3. Unitat Tècnica de Serveis (U.S.)

Un cop rebut l'avís per part de Serveis Urbans i Mobilitat i/o Protecció Civil s'iniciarà el procediment d'emergències i s'activaran els diferents mitjans que hi intervenen:

- Treballadors disponibles: es procedirà a la localització del personal, prèviament alertats **durant l'anterior jornada laboral. S'estructuraran equips de treball per parelles equipades amb roba reflectant i eines de mà (pales, raspalls, botes d'aigua, ...)**
- Vehicles disponibles: **es disposarà dels següents vehicles per actuar d'emergència i/o transport de sal amb dipòsits carregats per poder efectuar la sortida des de la nau central el més aviat possible:**
  - 1 vehicle 4x4
  - 3 furgonetes
  - 2 camions petits
  - 1 camió grua
  - 1 tractor amb pala carregadora + Adobadora per escampar sal.

Actuarà sobre les vies i accessos principals de la Vila garantint la mobilitat rodada d'acord amb els següents nivells de risc:

- a) Nivell de Risc Baix ( $T < 2^{\circ}$ ): **no s'ha d'actuar.**
- b) Nivell de Risc Moderat ( $T = 0^{\circ}$ ): **no s'ha d'actuar.**
- d) Nivell de Risc Alt o Nevada ( $T < 0^{\circ}$ ): es treballarà per garantir els passos de vehicles en **les zones indicades en l'Annex 1**, traient neu amb mitjans mecànics i tirant sal posteriorment. **S'haurà de tenir en compte:**
  - Pilonas automàtiques baixades
  - Semafòrica en situació **d'àmbar** intermitent
  - Llistat de bandes reductores de velocitat (Annex 5)

Proveïment de sal i potassa:

Al magatzem de la Unitat Tècnica de Serveis es disposa d'un estoc de 7.500 kg de clorur de sodi (sal) en 300 sacs i 2.500 kg. de clorur de potassi (potassa) en 100 sacs.



## 6. ELEMENTS EXTERNS

### 6.1. Proveïdors de sal

PROVEÏDOR	INFORMACIÓ	PERSONA DE CONTACTE	TELÈFON DE CONTACTE
Pinsos Marrugat	De dilluns a divendres: Matins de 9.00 a 13.00 h. Tardes de 16.00 a 19.00 h. Dissabte: de 8.30 a 13.30 h.	Xavier Turégano	93 892 26 91
Cusiné Hill, Ramon		Jaume	93 892 16 88 93 892 14 66 607 68 55 51

### 6.2. Proveïdors de maquinària en cas d'emergència

PROVEÏDOR	PERSONA DE CONTACTE	TELÈFON DE CONTACTE
Immobilària Gorbax	Joan Balanya	629 71 18 61
Retrans Vilobí	Xavier	607 30 52 03
Cal Parent	Josep Milà	93 817 10 14
Excavacions CHE S.L.	Josep Grimau	600 41 41 58 93 817 15 05

## 7. ESPECIFICACIONS GENERALS

Segons el tipus de paviment s'utilitzarà:

- Clorur de Sodi (Sal):
  - Paviments durs que no tinguin contacte amb vegetació
  - Calçades en general
  - Paviments durs on l'escorrentia no porti l'aigua als escocells
- Clorur de Potassi (Potassa):
  - Voreres amb arbres
  - Accessos a parcs on l'escorrentia porti l'aigua als escocells i/o zones enjardinades.



8. TELÈFONS DE CONTACTE

CÀRREC	PERSONA DE CONTACTE	TELÈFON DE CONTACTE	OBSERVACIONS
Protecció Civil	Toni Alujas	680 589 495 (72913)	Revisat 02/2016
<b>Director de l'Àrea d'Acció Territorial i Serveis Urbans</b>	Josep Torrents	660981372 (72037)	Revisat 02/2016
Cap de Servei de Manteniment VP	Ricard Faz	690 108 260 (72905)	Revisat 02/2016
Cap de la Policia Local	Albert Romero	609133895 (72219)	Revisat 02/2016
Tècnica de Neteja Viària	Pruvi Almirall	676 651 124 (72918)	Revisat 02/2016
Tècnica de Parcs i Jardins	Vera Mestre	680 807 850 (72915)	Revisat 02/2016
Encarregat de Mas Albornà	Antonio Navarro	682 343 397	Revisat 02/2016
Encarregat de Nou Verd	Ramón Carbonell	670 446 747	Revisat 02/2016
Tècnic Mobilitat	Josep Ferret	686 969 892 (72901)	Revisat 02/2016
ETRA Bonal	Elisabeth Guerrero Oficines	678749267 93 377 81 50	Empresa encarregada de la semaforia
Estació <b>d'autobusos de Vilafranca</b>		93 890 11 51	Revisat 02/2016
Hispano Igualadina / Montbus (Bus urbà)	Tel emergències 24h	608524600	Revisat 02/2016
Hispano Igualadina / Montbus (Bus interurbà)		902447726	Revisat 02/2016
RENFE	Atenció Client ADIF	900410041 902432343	Revisat 02/2016
Taxis Vilafranca	Parada taxis	93 890 36 27	Revisat 02/2016
SABA aparcaments	Àlex Roch Oficines Pl. Penedès	669 647 136 93 817 18 11 902283080	Revisat 02/2016
Generalitat - Informació viària		012	Revisat 02/2016



9. ANNEXES

ANNEX 1: Trànsit rodat. PRIORITAT 1 (eixos principals d'accés a Vila)		
	CARRER	EMPRESA
1	av. Tarragona	Unitat de Serveis
2	av. Barcelona	Unitat de Serveis
3	rbla. Nostra Senyora	Unitat de Serveis
4	c. Santa Clara	Unitat de Serveis
5	c. Igualada	Unitat de Serveis
6	rbla. Sant Francesc	Unitat de Serveis
7	c. General Prim	Unitat de Serveis
8	c. Hermenegild Clascar	Unitat de Serveis
9	c. Progrés	Unitat de Serveis
10	ctra. Sant Martí Sarroca	Unitat de Serveis
11	c. Santa Digna	Unitat de Serveis
12	av. Vilanova i la Geltrú	Unitat de Serveis
13	av. la Pelegrina	Unitat de Serveis
14	c. Guardiola	Unitat de Serveis
15	Vial de les Clotes	Unitat de Serveis
16	av. Pla dels Diable	Unitat de Serveis
17	c. la Múnia	Unitat de Serveis
18	ctra. Sant Jaume dels Domenys	Unitat de Serveis
19	ctra. Moja	Unitat de Serveis
20	rda. de Mar	Unitat de Serveis



ANNEX 2: Trànsit rodat. PRIORITAT 2 (eixos secundaris d'accés a Vila)		
	CARRER	EMPRESA
1	c. Eugeni d'Ors	Mas Albornà
2	c. Ponent	Mas Albornà
3	c. Beneficència	Mas Albornà
4	c. Banys	Mas Albornà
5	c. la Font	Mas Albornà
6	c. Pines	Mas Albornà
7	c. Orient	Mas Albornà
8	c. Pati del Gall	Mas Albornà
9	c. Espirall	Mas Albornà
10	c. Subirats	Mas Albornà
11	c. Mísser Rufet	Mas Albornà
12	c. Bisbe Panyelles	Mas Albornà
13	c. Amàlia Soler	Mas Albornà
14	av. el Vendrell (entre av. Tarragona i c. Amàlia Soler)	Mas Albornà
15	av. Europa	Mas Albornà
16	c. Melió	Mas Albornà



ANNEX 3: Trànsit peatonal. PRIORITAT 1 (**accés als diferents serveis d'urgència, serveis de transport públic i carrers amb pendent**)

	ACCÉS	ADREÇA	BARRI	CATEGORIA	EMPRESA
1	Protecció Civil	c. Avinyonet núm. 1	P.I. Llevant	Serveis d'urgència	Mas Albornà
2	Polícia Local	c. Pati del Gall núm. 16	Centre Vila	Serveis d'urgència	Mas Albornà
3	Mossos d'Esquadra	c. Subirats núm. 7	Barceloneta	Serveis d'urgència	Mas Albornà
4	Bombers	c. Espirall núm. 51	Espirall	Serveis d'urgència	Mas Albornà
5	Transport Sanitari de Catalunya (Ambulàncies SEM)	Ctra. Nacional 340 Km 1.214 (accés Cinc Ponts)	-	Serveis d'urgència	Mas Albornà
6	Hospital Comarcal Alt Penedès	c. Espirall / av. Pelegrina	Espirall	Serveis d'urgència	Mas Albornà
7	Àrea Bàsica de Salut Vilafranca	Pl. Penedès núm. 1	Centre	Serveis d'urgència	Mas Albornà
8	Estació d'autobusos	Av. Vilanova i la Geltrú núm. 2	Girada	Serveis de transport públic	Mas Albornà
9	Estació RENFE	Pl. Estació núm. 4	Barceloneta	Serveis de transport públic	Mas Albornà
10	Parada de taxis	Pl. Estació núm. 4	Barceloneta	Serveis de transport públic	Mas Albornà
11	Ajuntament de Vilafranca	c. Cort núm. 14	Centre Vila	Edificis de pública concurrència	Mas Albornà
12	Jutjats	Av. Europa núm. 16	Girada	Edificis de pública concurrència	Mas Albornà
13	Creu Roja	c. Eugeni d'Ors núm. 22	Sant Julià	Edificis de pública concurrència	Mas Albornà
14	-	c. Sant Bernat	Centre Vila	Carrer amb pendent	Mas Albornà
15	-	c. Marquès d'Alfarràs	Centre Vila	Carrer amb pendent	Mas Albornà
16	-	c. Sant Jordi	Clotes	Carrer amb pendent	Mas Albornà
17	-	c. Sant Pau	Clotes	Carrer amb pendent	Mas Albornà



ANNEX 3: Trànsit peatonal. PRIORITAT 1 (**accés als diferents serveis d'urgència, serveis de transport públic i carrers amb pendent**)

	ACCÉS	ADREÇA	BARRI	CATEGORIA	EMPRESA
18	-	c. Peguera	Clotes	Carrer amb pendent	Mas Albornà
19	-	c. Sant Jaume	Clotes	Carrer amb pendent	Mas Albornà
20	-	c. Vilobí	Clotes	Carrer amb pendent	Mas Albornà
21	-	c. Joan XXIII	Sant Julià	Carrer amb pendent	Mas Albornà
22	Passera del Parc de les Sitges	c. Manuel Barba i Roca / c. Lavern	Barceloneta / P.I. Llevant	Carrer amb pendent	Mas Albornà
23	-	Eix c. Cort - c. Ferrers - c. Sta. Magdalena	Centre Vila	Carrers del Centre Vila	Mas Albornà
24	-	Eix c. Ferran - pl. Jaume I - pl. Sta. Maria - c. Sta. Maria - pl. de la Vila - pl. St. Joan - c. St. Joan	Centre Vila	Carrers del Centre Vila	Mas Albornà
25	-	Eix c. Parellada - pl. Constitució - pl. Vall del Castell - pl. de l'Oli	Centre Vila	Carrers del Centre Vila	Mas Albornà



ANNEX 4: Trànsit peatonal. PRIORITAT 2 (accés a centres educatius, parcs i places enjardinades)

	ACCÉS	ADREÇA	BARRI	CATEGORIA	EMPRESA
1	Col·legi Sant Josep	Rbla. Sant Francesc núm. 14	Centre	Centres educatius	Nou Verd
2	Col·legi Sant Ramon de Penyafort	c. Ferran núm. 1	Centre	Centres educatius	Nou Verd
3	Col·legi Sant Elies	c. Carme núm. 12	Centre	Centres educatius	Nou Verd
4	Escola Dr. Estalella i Graells	c. Carme núm. 1	Centre	Centres educatius	Nou Verd
5	Escola Pau Boada	c. Espirall núm. 45	Espirall	Centres educatius	Nou Verd
6	Escola Mas i Parera	Pl. Espirall núm. 5	Espirall	Centres educatius	Nou Verd
7	Escola Dolors Piera	Av. Europa núm. 28	Girada	Centres educatius	Nou Verd
8	Escola Cristòfor Mestre	c. J.V. Foix núm. 8 / c. Salvador Espriu núm. 9	Poble Nou	Centres educatius	Nou Verd
9	Escola Montagut	c. Amàlia Soler núm. 169 / c. Moja 16-18	Poble Nou	Centres educatius	Nou Verd
10	Escola J. Baltà Elias	c. Francesc de Paula Bové núm. 1	Sant Julià	Centres educatius	Nou Verd
11	I.E.S. Eugeni d'Ors	Av. Tarragona núm. 86	Sant Julià	Centres educatius	Nou Verd
12	I.E.S. Alt Penedès	Av. Tarragona núm. 90	Sant Julià	Centres educatius	Nou Verd
13	I.E.S. Milà i Fontanals	c. Torrelles de Foix núm. 90	Clotes	Centres educatius	Nou Verd
14	I.E.S. Marta Mata	Av. Europa	Girada	Centres educatius	Nou Verd
15	Llar Municipal d'Infants l'Enxaneta	Pl. Fèlix Mestre Nutó núm. 2	Espirall	Centres educatius	Nou Verd
16	Llar Municipal d'Infants El Parquet	Av. Europa núm. 20	Girada	Centres educatius	Nou Verd
17	Llar d'Infants Picarol-Foix	c. J.V.Foix núm. 2	Poble Nou	Centres educatius	Nou Verd
18	Llar Municipal d'Infants Lola Anglada	c. Amàlia Soler núm. 142	Poble Nou	Centres educatius	Nou Verd



ANNEX 4: Trànsit peatonal. PRIORITAT 2 (accés a centres educatius, parcs i places enjardinades)

	ACCÉS	ADREÇA	BARRI	CATEGORIA	EMPRESA
19	Llar Municipal d'Infants Sol Solet	c. Sant Antoni M. Claret núm. 6	Sant Julià	Centres educatius	Nou Verd
20	Llar d'Infants Virolet	c. Santa Magdalena núm. 4	Centre Vila	Centres educatius	Nou Verd
21	Escola Delta Espiga	c. Eugeni d'Ors núm. 62	Sant Julià	Centres educatius	Nou Verd
22	Casal d'avis Espirall	c. Gelida núm. 15	Espirall	Edificis de pública concurrència	Nou Verd
23	Casal d'avis del Tívoli	c. Parlament núm. 14	Poble Nou	Edificis de pública concurrència	Nou Verd
24	Casal Gent Gran	c. Paguera núm. 1	Clotes	Edificis de pública concurrència	Nou Verd
25	Pl. Penedès i entorn del brollador	-	Centre Vila	Parcs i places enjardinades	Nou Verd
26	Parc de les Sitges	-	Barceloneta	Parcs i places enjardinades	Nou Verd
27	Parc Tívoli	-	Poble Nou	Parcs i places enjardinades	Nou Verd
28	Parc de Sant Salvador	-	Sant Julià	Parcs i places enjardinades	Nou Verd
29	Parc de l'Espiga	-	Sant Julià	Parcs i places enjardinades	Nou Verd
30	Pl. de la Pau	-	La Girada	Parcs i places enjardinades	Nou Verd
31	Pl. dels Drets Humans	-	Girada	Parcs i places enjardinades	Nou Verd
32	Pas al Camí Fariner	-	Poble Nou	Parcs i places enjardinades	Nou Verd
33	Pl. Assumpció Domènech	-	Sant Julià	Parcs i places enjardinades	Nou Verd
34	Pas Rotonda Av. Tarragona - Av. Vendrell (Pollancre)	-	Sant Julià	Parcs i places enjardinades	Nou Verd
35	Pl. Marià Manent (Av. Tarragona)	-	Poble Nou	Parcs i places enjardinades	Nou Verd



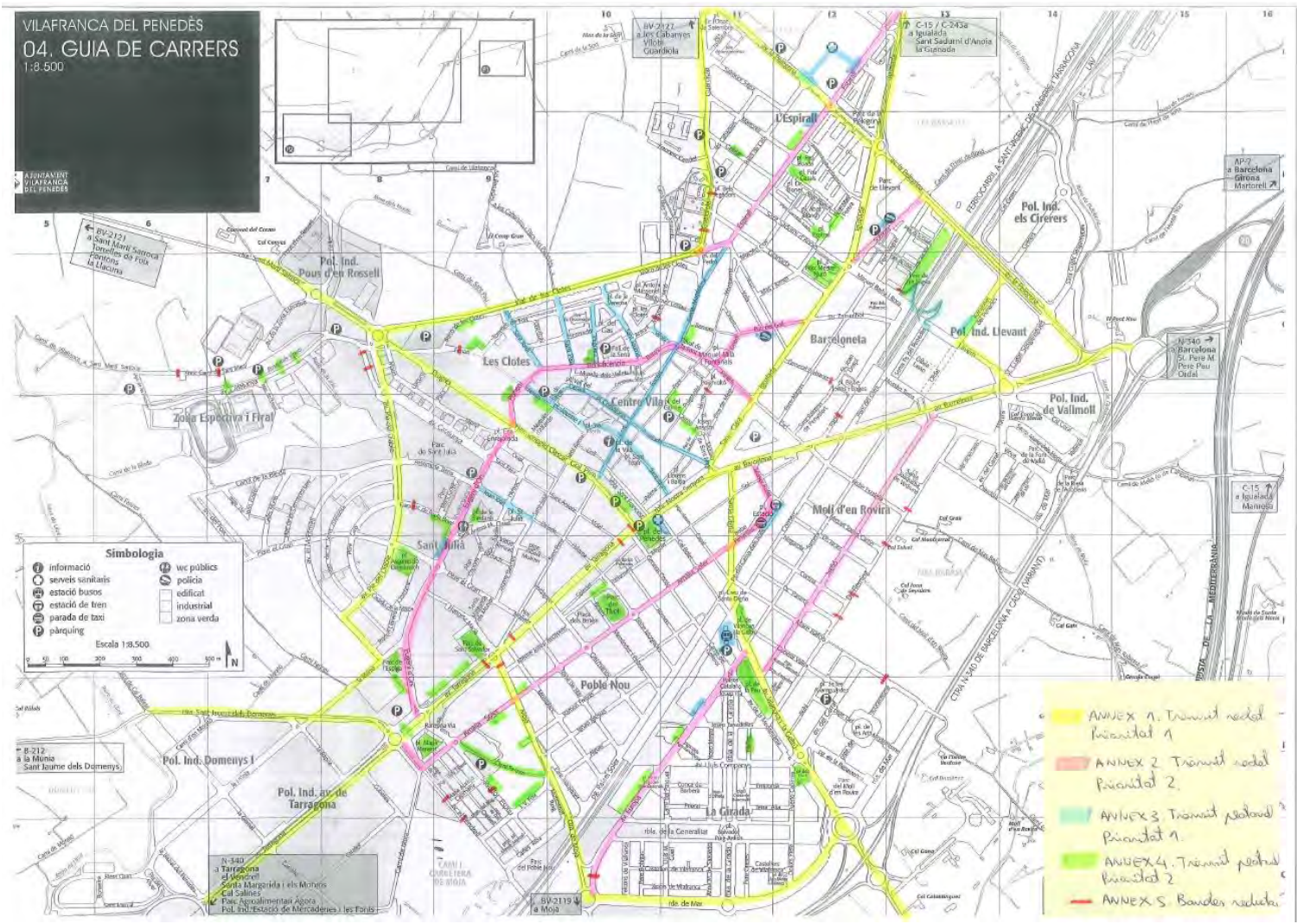
ANNEX 4: Trànsit peatonal. PRIORITAT 2 (accés a centres educatius, parcs i places enjardinades)

	ACCÉS	ADREÇA	BARRI	CATEGORIA	EMPRESA
36	Pl. Vilanova i la Geltrú	-	La Girada	Parcs i places enjardinades	Nou Verd
37	Pl. Fèlix Mestre Nutó	-	Espirall	Parcs i places enjardinades	Nou Verd
38	Pl. Pau Casals i entorn brollador	-	Espirall	Parcs i places enjardinades	Nou Verd
39	pl. Pau Boada	-	Espirall	Parcs i places enjardinades	Nou Verd
40	Pl. Espirall	-	Espirall	Parcs i places enjardinades	Nou Verd
41	Ponts de fusta sobre la Riera (Rasa dels Vinots)	-	Zona Esportiva	Parcs i places enjardinades	Nou Verd



ANNEX 5: Llistat de bandes reductores de velocitat			
CARRER	NÚM	BARRI	TIPUS
Papiol	5	Barceloneta	coixí
gral Zurbano	32	Barceloneta	banda
Ptge Blat	1	Barceloneta	banda
Guardiola	1	Espirall	2 bandes
Guardiola	1	Espirall	1 banda
Guardiola	1	Espirall	2 bandes
Guardiola	1	Espirall	1 banda
Ferran	64	Clotes	2 bandes
Antoni Mestres Jané	13	Clotes	2 bandes obra
Av. Europa	50	Girada	2 bandes
			1 banda
Mare Ràfols	58	Molí Rovira	1 banda
Dr Fleming	39	Molí Rovira	2 bandes
Dr Fleming	49	Molí Rovira	2 bandes
Dr Fleming	77	Molí Rovira	2 bandes
Dr Fleming	95	Molí Rovira	2 bandes
av Tarragona	2	Centre	2 bandes
av Tarragona	84	Centre	2 bandes
av Tarragona	5	Centre	2 bandes
Moja	3	Poble Nou	1 banda
av Tarragona	109	Poble Nou	2 bandes
Vendrell	35	Poble Nou	2 bandes
Vendrell	53	Poble Nou	2 bandes
Salvador Espriu	50	Poble Nou	coixí
FP Bové	1	Sant Julià	coixí
Catalunya	11	Sant Julià	3 bandes
Catalunya	13	Sant Julià	3 bandes
Antic Camí St Martí	12	Zona Esportiva	1 banda
Antic Camí St Martí	8	Zona Esportiva	2 bandes
Lluna	14	Centre	2 bandes
Font Ametlló	18	PIEM	1 banda

10. DOCUMENTACIÓ GRÀFICA





REALITZAT	REVISAT	APROVAT
-	Rosa Cabestany	
DATA: -	DATA: 10/02/2015	DATA:

REGISTRE DE REVISIONS		
EDICIÓ	DATA	MODIFICACIONS
	26-2-2016	Modificació en alguns telèfons de contacte

