

DUPROCIM

DOCUMENT ÚNIC DE PROTECCIÓ CIVIL MUNICIPAL DEL MUNICIPI DE EL CATLLAR

DOCUMENT PÚBLIC

Sol·licitant

Ajuntament del Catllar (Tarragonès)

Data

Desembre 2023

Expedient electrònic: **8004330008-2017-0002831**

Expedient de contractació: **8004330008-2017-0004986**

Servei: **Medi Ambient, Salut Pública, Enginyeria Municipal i Territori**

Redacció: **ECAFIR SL**

ÍNDEX

1. DOCUMENT 1. GENERALITATS I ORGANITZACIÓ MUNICIPAL	5
1.1. Introducció, normativa i disposicions legals	5
1.2. DADES GENERALS DEL MUNICIPI	7
1.2.1. Identificació del municipi.....	7
1.2.2. Situació geogràfica	7
1.2.3. Dades de població.....	7
1.2.4. Infraestructures i vies de comunicació	9
1.2.5. Serveis bàsics	20
1.2.6. Climatologia.....	24
1.2.7. Orografia i hidrologia	26
1.3. ORGANITZACIÓ MUNICIPAL DE PROTECCIÓ CIVIL.....	27
1.3.1. Estructura, funcions i responsabilitats	27
1.3.2. Centres de coordinació.....	34
1.4. PROGRAMA I PROCEDIMENT D'IMPLANTACIÓ, SIMULACRES, MANTENIMENT, REVISIÓ I ACTUALITZACIÓ	36
1.4.1. Programa de la implantació del pla	36
1.4.2. Manteniment del pla	37
1.4.3. Programa d'exercicis i simulacres.....	38
1.5. BASES PER AL PLA DE RECUPERACIÓ PREVIST A L'ARTICLE 31 DE LA LLEI 4/1997 43	
2. DOCUMENT 2. ANÀLISI DEL RISC	45
2.1. RISC TERRITORIAL	45
2.1.1. Perill per accidents en el transport viatgers ferrocarril	46
2.1.2. Perill per episodis de contaminació a l'Ebre aigües avall de l'embassament de Flix 47	
2.1.3. Perill per onades de calor I FRED.....	48
2.1.4. Perill per actes en zones de pública concurrència.....	49
2.2. RISCOS ESPECIALS.....	51
2.2.1. Perill per pandèmies.....	51
2.2.2. Perill per accidents greus en instal·lacions DEL SECTOR QUÍMIC DE TARRAGONA. PLASEQTA.....	53
2.2.3. Perill incendi forestal. INFOCAT	54
2.2.1. Perill per accidents en el transport de mercaderies perilloses. TRANSCAT	56
2.2.2. Perill d'inundacions. INUNCAT	57
2.3. RISCOS ESPECÍFICS	59
3. DOCUMENT 3. VULNERABILITAT MUNICIPAL	60

3.1.	ÀREES O SECTORS D'AFECTACIÓ	60
3.1.1.	Risc territorial.....	60
3.1.2.	Riscos especials.....	69
3.1.3.	Riscos específics.....	71
3.2.	ELEMENTS VULNERABLES.....	72
3.2.1.	Risc territorial.....	72
3.2.2.	Riscos especials.....	83
4.	DOCUMENT 4. PROCEDIMENTS OPERATIUS PER RISC	100
4.1.	PROCEDIMENT OPERTIU.....	100
4.1.1.	Criteris d'activació. Nivells.....	100
4.1.2.	Tasques preventives i operatives associades a cadascun dels nivells	101
4.1.3.	Avisos: organització, sistemes i recorreguts d'avís.....	105
4.1.4.	Procediments de relació i d'integració amb els plans d'àmbits superior	106
4.2.	MESURES DE PROTECCIÓ A LA POBLACIÓ	106
4.2.1.	Execució de l'evacuació	106
4.2.2.	Zones d'allunyament	107
4.2.3.	Pautes de confinament.....	107
4.2.4.	Control d'accessos	107
4.3.	CENTRES D'ACOLLIDA. TIPOLOGIA.....	109
5.	DOCUMENT 5. FITXES D'ACTUACIÓ	111
6.	DOCUMENT 6. DIRECTORI TELEFÒNIC I CATÀLEG DE MITJANS I RECURSOS	117
6.1.	DIRECTORI TELEFÒNIC	117
6.1.1.	Organigrama municipal de l'emergència.....	117
6.1.2.	Centres de coordinació i serveis d'emergència.....	119
6.1.3.	Centres d'acollida	119
6.1.4.	Mitjans de comunicació	120
6.1.5.	Municipis veïns	120
6.2.	CATÀLEG DE MITJANS I RECURSOS.....	120
6.2.1.	Mitjans i recursos de l'ajuntament	120
6.2.2.	Vehicles municipals i maquinària	121
6.2.3.	Xarxa d'hidrants municipal	121
6.2.4.	Associacions i grups voluntaris locals	122
6.2.5.	Serveis bàsics	122
6.2.6.	Serveis sanitaris	123
6.2.7.	Privats.....	123
7.	DOCUMENT 7. CARTOGRAFIA BÀSICA I ESPECÍFICA	124
8.	ANNEXOS.....	125

8.1.	Annex 1: Directori elements vulnerables.....	126
8.2.	Annex 2. Criteris d'activació dels plans de protecció civil de la Generalitat	139
8.3.	Annex 3. Consells d'autoprotecció pel risc	147
8.4.	Annex 4. Models de declaració de pre-alerta, d'activació i altres comunicats i disposicions	154
8.5.	Annex 5. Actuació en cas d'emergències associades a malalties transmissibles emergents d'alt risc potencial.....	158

1. DOCUMENT 1. GENERALITATS I ORGANITZACIÓ MUNICIPAL

1.1. INTRODUCCIÓ, NORMATIVA I DISPOSICIONS LEGALS

El Document Únic de Protecció Civil Municipal és el document que estableix el marc orgànic i funcional previst per a un municipi, amb l'objecte de prevenir i controlar els riscos sobre les persones i els béns i donar resposta adequada a les possibles situacions d'emergència del municipi, sota responsabilitat del titular del pla i garantint la integració d'aquestes actuacions amb el sistema autonòmic de protecció civil.

Degut a que el Catllar és una població que és considerada de risc especial per la seva situació geogràfica, la presència de masses forestals extenses, risc de nevades i perill de contaminació de les seves aigües, i d'acord amb la Llei 4/97 de protecció civil de Catalunya, l'Ajuntament resta obligat a elaborar i implantar el Pla de protecció civil municipal, del qual aquest document n'és la base.

D'altra banda, el Document Únic de Protecció Civil Municipal, s'ha realitzat, a banda del Decret 155/2014, del 25 de novembre, pel qual s'aprova el contingut mínim per a l'elaboració i homologació dels plans de protecció civil municipal i s'estableix el procediment per a la seva tramitació conjunta, d'acord amb les disposicions legals, Plans d'emergència i normativa que es descriu a continuació:

A nivell municipal:

El municipi del Catllar ha dictat les següents disposicions legals en matèria de protecció civil:

- Pla INFOCAT, aprovat i homologat per la Comissió de Protecció Civil de Catalunya el dia 13/05/1999
- Plànol de delimitació de mesures de prevenció d'incendis forestals, segons la Llei 5/2003, de 22 d'abril, aprovat el 02/06/2017
- Conveni RESCAT. Municipi integrat a la Xarxa RESCAT des del 17/07/2008.

A nivell autonòmic:

- Decret 161/1995, de 16 de maig, pel qual s'aprova el Pla de protecció civil de Catalunya (PROCICAT).
- Acord GOV/141/2014, de 21 d'octubre, pel qual s'aprova la revisió del Pla especial d'emergències per incendis forestals de Catalunya (INFOCAT).
- Acord GOV/29/2015, de 3 de març, pel qual s'aprova la revisió del Pla especial d'emergència exterior del sector químic de Catalunya (PLASEQCAT).
- Acord GOV/132/2014, de 30 de setembre, pel qual s'aprova la revisió del Pla especial d'emergències per accidents en el transport de mercaderies perilloses per carretera i ferrocarril a Catalunya (TRANSCAT).
- ACORD GOV/115/2017, d'1 d'agost, pel qual s'aprova el Pla especial d'emergències per risc de vent a Catalunya (VENTCAT)
- Acord GOV/44/2020, de 10 de març, pel qual s'aprova el Pla d'emergència exterior del sector químic de Tarragona (PLASEQTA 2020).

- ACORD GOV/58/2022, de 29 de març, pel qual s'aprova el Pla Especial d'Emergències per Pandèmies

1.2. DADES GENERALS DEL MUNICIPI

1.2.1. IDENTIFICACIÓ DEL MUNICIPI

NOM MUNICIPI	EL CATLLAR
COMARCA	TARRAGONÈS
PROVINCIA	TARRAGONA

MUNICIPI	
SUPERFÍCIE TOTAL	26,43 km ²
POBLACIÓ	4.921 (gener 2022)
DENSITAT POBLACIÓ	186,2 h/km ²

*Font: <http://idescat.cat>

1.2.2. SITUACIÓ GEOGRÀFICA

MUNICIPI VEÍ	TELÈFON AJUNTAMENT	TELÈFON POLICIA LOCAL	UBICACIÓ
LA SECUITA	977 611 454	No disposa	NORD-OEST
RENAU	977 620 532	No disposa	NORD
VEPELLA DE GAIÀ	977 655 288	No disposa	NORD-EST
LA NOU DE GAIÀ	977 655 257	No disposa	EST
LA RIERA DE GAIÀ	977 655 000	No disposa	SUD-EST
TARRAGONA	977 296 100	977 240 345	SUD
ELS PALLARESOS	977 610 600	No disposa	OEST

	SUPERFÍCIE
TOTAL	26,43 km ²
URBANA	3,60 km ²
FORESTAL	15,85 km ²
AGRÍCOLA	6,98 km ²

1.2.3. DADES DE POBLACIÓ

DADES DE POBLACIÓ	
POBLACIÓ TOTAL	4.786
El Catllar, nucli antic	1150
Urb. La Bonaigua	85
Urb. Bonaire	67
Urb. La Cativera	239

Urb. Els Cocons	259
Urb. Els Cocons Mas de Pastoret	(1)
Urb. Coll de Tapioles	153
Urb. L'Eixample	(2)
Urb. Esplai Tarragoní	370
Urb. Manous 1	203
Urb. Manous 2	92
Urb. Mas Blanc – La Guinardera	302
Urb. Mas de Cargol	97
Urb. Mas de Cosme	17
Urb. Mas de Gerembí	88
Urb. Mas de Moregons	51
Urb. Mas de Panxè	73
Urb. Mas d'Enric	66
Urb. Mas de Pallarès – Residencial 5 estrelles	477
Urb. Mas Vilet dels Pins	180
Urb. Masia Boronat	(3)
Urb. Masieta de Salort	1
Urb. El Mèdol	96
Urb. Parc de Llevant 1	272
Urb. Parc de Llevant 2	(4)
Urb. Pinalbert	59
Urb. Pins Blancs	(5)
Urb. Pins Manous	310
Urb. La Quadra	20
Urb. La Quadra dels Manous	(6)
Urb. Sant Roc	48
Urb. Santa Tecla	11
POBLACIÓ ESTACIONAL MITJANA (Turística)	Inapreciable

- (1) Inclòs al nombre d'habitants de la urb. Els Cocons
- (2) Inclòs al nombre d'habitants del Catllar, nucli antic
- (3) Inclòs al nombre d'habitants del Catllar, nucli antic
- (4) Inclòs al nombre d'habitants de la urb. Parc de Llevant 1
- (5) Inclòs al nombre d'habitants de la urb. Coll de Tapioles
- (6) Inclòs al nombre d'habitants de la urb. Manous 1

Cal considerar, a més, que al municipi es troba el centre penitenciari de Mas d'Enric amb una capacitat de fins a 924 presos.

1.2.4. INFRAESTRUCTURES I VIES DE COMUNICACIÓ

CARRETERA / AUTOPISTA	TITULARITAT	PUNTS QUILOMÈTRICS (FRONTERERS)	PONTS I TÚNELS
T-203	Generalitat de Catalunya	PK 0 – PK 6,5	Pont sobre el riu Gaià
T-223	Generalitat de Catalunya	PK 5,4 – PK 6,1	--
T-4281	Generalitat de Catalunya	PK 0,8 – PK 1,8	--
TP-2039	Diputació de Tarragona	PK 0 – PK 3,5	Pont sobre el torrent de la Móra
TP-2031	Diputació de Tarragona	PK 4,3 – PK 11,2	--
AP-7 (limitant amb el municipi)	Estat espanyol	--	--

NOM CAMÍ	PRIMARI ¹	SECUNDARI (entre 3 i 5 m)	TERCIARI
PR-001	4.020		
PR-002	4.854		
PR-003	608		
PR-004	2.598		
PR-005	197		
PR-006	2.146		
SC-001		1.965	
SC-002		3.778	
SC-003		2.246	

¹ Segons el Pla INFOCAT:

Camins primaris: camins que tenen una amplada mínima de 5 m i que permeten el pas creuat de vehicles de tipus bomba rural pesada (BRP).

Camins secundaris: camins i pistes forestals entre 3-5 m d'amplada amb sobre-amples disposats cada 100-150 m que permeten el pas creuat de vehicles de tipus bomba rural pesada (BRP).

Els sobre-amples són petits trams on es poden creuar dos camions però on no es pot canviar el sentit de circulació. Poden considerar-se sobre-amples aquelles zones planes (camps de conreu) al costat del camí i que un camió podria aprofitar en cas d'emergència.

Camins terciaris: camins i pistes forestals que no permeten el pas creuat de camions tipus BRP i que tampoc disposen de sobre-amples cada 100-150 m.

NOM CAMÍ	PRIMARI¹	SECUNDARI (entre 3 i 5 m)	TERCIARI
SC-004		2.813	
SC-005		1.552	
SC-005.1		203	
SC-006		1.237	
SC-006.1		179	
SC-007		1.009	
SC-008		403	
SC-009		428	
TR-001			3.401
TR-001.1			72
TR-001.2			486
TR-001.3			383
TR-001.4			379
TR-001.5			684
TR-001.6			741
TR-001.7			256
TR-001.8			147
TR-002			1.695
TR-003			1.493
TR-003.1			222
TR-004			1.598
TR-005			708
TR-006			157
TR-007			692
TR-007.1			157
TR-008			2.638
TR-008.1			380
TR-008.2			476
TR-008.3			83

NOM CAMÍ	PRIMARI¹	SECUNDARI (entre 3 i 5 m)	TERCIARI
TR-009			839
TR-009.1			126
TR-009.2			382
TR-009.3			211
TR-010			898
TR-011			249
TR-012			162
TR-013			672
TR-014			2.913
TR-014.1			705
TR-014.10			188
TR-014.10.1			338
TR-014.11			81
TR-014.12			96
TR-014.2			619
TR-014.3			1.014
TR-014.4			546
TR-014.5			528
TR-014.6			887
TR-014.7			1.196
TR-014.7.1			257
TR-014.8			550
TR-014.8.1			267
TR-014.9			976
TR-014.9.1			142
TR-014.9.2			338
TR-014.9.3			107
TR-015			2.302
TR-015.1			326

NOM CAMÍ	PRIMARI¹	SECUNDARI (entre 3 i 5 m)	TERCIARI
TR-015.2			579
TR-015.3			248
TR-015.4			173
TR-015.5			28
TR-016			1.183
TR-016.1			62
TR-017			1.295
TR-017.1			166
TR-017.2			205
TR-017.3			660
TR-018			1.011
TR-018.1			387
TR-018.2			90
TR-019			958
TR-019.1			212
TR-020			1.544
TR-020.1			918
TR-020.2			240
TR-020.3			696
TR-020.4			507
TR-020.5			283
TR-020.6			460
TR-020.7			252
TR-020.8			122
TR-025			933
TR-025.1			373
TR-026			912
TR-027			1.678
TR-027.1			608

NOM CAMÍ	PRIMARI¹	SECUNDARI (entre 3 i 5 m)	TERCIARI
TR-027.1.1			252
TR-027.1.2			207
TR-027.2			413
TR-028			509
TR-029			573
TR-030			270
TR-031			465
TR-032			1.177
TR-032.1			848
TR-033			1.079
TR-033.1			356
TR-033.2			142
TR-033.3			291
TR-033.4			108
TR-034			596
TR-034.1			345
TR-035			1.245
TR-035.1			206
TR-035.2			241
TR-035.3			100
TR-036			831
TR-036.1			291
TR-036.2			206
TR-036.3			367
TR-036.3.1			557
TR-036.4			702
TR-036.4.1			139
TR-037			647
TR-038			680

NOM CAMÍ	PRIMARI¹	SECUNDARI (entre 3 i 5 m)	TERCIARI
TR-039			624
TR-039.1			180
TR-040			600
TR-040.1			1.063
TR-041			863
TR-041.1			754
TR-041.2			323
TR-043			491
TR-043.,1			273
TR-043.2			132
TR-043.3			256
TR-044			184
TR-045			208
TR-045.1			276
TR-046			603
TR-047			384
TR-048			558
TR-048.1			206
TR-049			241
TR-050			383
TR-051			846
TR-051.1			350
TR-051.2			282
TR-052			504
TR-052.1			121
TR-053			87
TR-054			982
TR-054.1			543
TR-054.2			93

NOM CAMÍ	PRIMARI¹	SECUNDARI (entre 3 i 5 m)	TERCIARI
TR-055			1.150
TR-056			820
TR-056.1			394
TR-056.2			399
TR-057			967
TR-057.1			267
TR-057.2			1.137
TR-057.2.1			483
TR-057.3			465
TR-057.4			153
TR-058			571
TR-058.1			130
TR-058.2			66
TR-058.3			1.019
TR-058.3.1			243
TR-058.3.2			308
TR-058.3.3			210
TR-058.3.4			469
TR-058.4			521
TR-058.4.1			277
TR-058.4.2			189
TR-059			97
TR-060			71
TR-061			658
TR-061.1			293
TR-061.1.1			129
TR-062			608
TR-062.1			101
TR-063			550

NOM CAMÍ	PRIMARI¹	SECUNDARI (entre 3 i 5 m)	TERCIARI
TR-063.1			283
TR-064			788
TR-064.1			190
TR-064.2			421
TR-065			911
TR-066			272
TR-067			217
TR-067.1			236
TR-067.2			274
TR-068			828
TR-068.1			457
TR-069			865
TR-070			860
TR-071			787
TR-071.1			255
TR-072			1.280
TR-072.1			195
TR-073			1.213
TR-073.1			492
TR-073.2			417
TR-074			483
TR-074.1			192
TR-075			379
TR-075.1			59
TR-076			309
TR-077			860
TR-077.1			155
TR-077.2			319
TR-078			611

NOM CAMÍ	PRIMARI¹	SECUNDARI (entre 3 i 5 m)	TERCIARI
TR-080			282
TR-081			1.361
TR-082			597
TR-083			306
TR-083.1			602
TR-084			252
TR-084.1			163
TR-085			1.210
TR-085.1			381
TR-085.2			299
TR-086			952
TR-086.1			541
TR-087			329
TR-088			604
TR-089			858
TR-089.1			128
TR-090			1.849
TR-090.1			456
TR-090.2			591
TR-090.3			404
TR-090.4			402
TR-091			981
TR-092			669
TR-092.1			783
TR-093			620
TR-093.1			730
TR-093.1.1			252
TR-094			53
TR-095			512

NOM CAMÍ	PRIMARI¹	SECUNDARI (entre 3 i 5 m)	TERCIARI
TR-095.1			287
TR-096			1.134
TR-096.1			139
TR-096.2			172
TR-096.3			260
TR-096.4			163
TR-097			333
TR-098			331
TR-099			188
TR-100			320
TR-100.1			364
TR-101			323
TR-101.1			90
TR-101.2			127
TR-102			164
TR-103			239
TR-104			216
TR-105			130
TR-105.1			103
TR-106			582
TR-106.1			300
TR-106.2			605
TR-107			353
TR-108			176
TR-109			545
TR-110			354
TR-111			121
TR-112			167
TR-113			979

NOM CAMÍ	PRIMARI¹	SECUNDARI (entre 3 i 5 m)	TERCIARI
TR-114			240
TR-115			744
TR-115.1			206
TR-115.2			37
TR-116			251
TR-117			284
TR-118			314
TR-119			161
TR-120			183
TR-121			580
TR-122			434
TR-122.1			37
TR-123			566
TR-124			295
TR-125			39
TR-126			909
TR-126.1			192
TR-127			98
TR-128			197

LÍNIA DE FERROCARRIL	CARACTERÍSTIQUES	ESTACIONS	PONTS I TÚNELS (PUNT QUILOMÈTRIC)
Línia d'alta velocitat RENFE/ADIF	TGV Aragó - Barcelona - Figues Vilamalla. Tram: Camp de Tarragona-Vilafranca del Penedès	NO	Túnel LAV. de Tapioles (PK 521) Pont sobre el riu Gaià

1.2.5. SERVEIS BÀSICS

AIGUA POTABLE	DADES DE CONTACTE
Al nucli antic subministrada a través del Consorci d'Aigües de Tarragona (CAT). La gestió la realitza l'empresa EMATSA (Empresa Municipal Mixta d'Aigües de Tarragona S.A.)	900 550 555 Info.ematsa@ematsa.cat Oficina contacte EMATSA: LG. Muntanyeta S.Pere i S.Pau, s/n (Dipòsits Generals), Tarragona

Es presenta a continuació el detall del subministrament d'aigua dins el municipi:

	GESTIÓ EMATSA	GESTIÓ POU PROPI	UBICACIÓ POU
El Catllar, nucli antic	X		Connexió al ramal que te aigua del Consorci d'Aigües de Tarragona, pous de la Bonaigua i pou de Mas Pallarès
Urb. La Bonaigua	X		Connexió al ramal que te aigua del Consorci d'Aigües de Tarragona, pous de la Bonaigua i pou de Mas Pallarès
Urb. Bonaire	X		Connexió al ramal que te aigua del Consorci d'Aigües de Tarragona, mina de l'arquebisbe i pous de Renau
Urb. La Cativera		X	POU PROPI
Urb. Els Cocons		X	POU PROPI
Urb. Els Cocons Mas de Pastoret		X	POU PROPI
Urb. Coll de Tapioles	X		Connexió al ramal que te aigua del Consorci d'Aigües de Tarragona, pous de la Bonaigua i pou de Mas Pallarès
Urb. L'Eixample	X		Connexió al ramal que te aigua del Consorci d'Aigües de Tarragona, pous de la Bonaigua i pou de Mas Pallarès
Urb. Esplai Tarragoní	X		Connexió al ramal que te aigua del Consorci d'Aigües de Tarragona, mina de l'arquebisbe i pous de Renau

Urb. Manous 1	X	X	Mitja urbanització funciona habitualment amb pou propi i disposa amb connexió al ramal que te aigua del Consorci d'Aigües de Tarragona, mina de l'arquebisbe i pous de Renau, l'altra meitat únicament amb connexió al ramal que te aigua del Concorci d'Aigües de Tarragona, mina de l'arquebisbe i pous de Renau
Urb. Manous 2	X		Connexió al ramal que te aigua del Consorci d'Aigües de Tarragona, mina de l'arquebisbe i pous de Renau
Urb. Mas Blanc		X	POU PROPI
Urb. La Guinardera	X		Connexió al ramal que te aigua del Consorci d'Aigües de Tarragona, pous de la Bonaigua i pou de Mas Pallarès
Urb. Mas de Cargol		X	POU PROPI
Urb. Mas de Cosme		X	POU PROPI
Urb. Mas de Gerembí		X	POU PROPI
Urb. Mas de Moregons	X		Connexió al ramal que te aigua del Consorci d'Aigües de Tarragona, mina de l'arquebisbe i pous de Renau
Urb. Mas de Panxè	X		Connexió al ramal que te aigua del Consorci d'Aigües de Tarragona
Urb. Mas d'Enric	X		Connexió al ramal que te aigua del Consorci d'Aigües de Tarragona, mina de l'arquebisbe i pous de Renau
Urb. Mas de Pallarès – Residencial 5 estrelles	X		Connexió al ramal que te aigua del Consorci d'Aigües de Tarragona, pous de la Bonaigua i pou de Mas Pallarès
Urb. Mas Vilet dels Pins		X	POU PROPI
Urb. Masia Boronat	X		Connexió al ramal que te aigua del Consorci d'Aigües de Tarragona,

			pous de la Bonaigua i pou de Mas Pallarès
Urb. Masieta de Salort		X	POU PROPI
Urb. El Mèdol	X	X	Ús habitual: POU PROPI. També disposa de connexió al ramal que te aigua del Consorci d'Aigües de Tarragona, mina de l'arquebisbe i pous de Renau
Urb. Parc de Llevant 1	X		Connexió al ramal que te aigua del Consorci d'Aigües de Tarragona
Urb. Parc de Llevant 2	X		Connexió al ramal que te aigua del Consorci d'Aigües de Tarragona
Urb. Pinalbert		X	POU PROPI
Urb. Pins Blancs	X		Connexió al ramal que te aigua del Consorci d'Aigües de Tarragona, pous de la Bonaigua i pou de Mas Pallarès
Urb. Pins Manous	X		Connexió al ramal que te aigua del Consorci d'Aigües de Tarragona, mina de l'arquebisbe i pous de Renau
Urb. La Quadra	X	X	Ús habitual: POU PROPI. També disposa de connexió al ramal que te aigua del Consorci d'Aigües de Tarragona, mina de l'arquebisbe i pous de Renau
Urb. La Quadra dels Manous	X	X	Ús habitual: POU PROPI. També disposa de connexió al ramal que te aigua del Consorci d'Aigües de Tarragona, mina de l'arquebisbe i pous de Renau
Urb. Sant Roc		X	POU PROPI
Urb. Santa Tecla		X	POU PROPI
Centre Penitenciari	X		Connexió al ramal que te aigua del Consorci d'Aigües de Tarragona

LÍNIA DE GASIFICACIÓ	COMPANYIA	CARACTERÍSTIQUES DEL TRANSPORT
Gas Natural	Enagás SA	Gasoducte operatiu Barcelona-Bilbao-Valencia
Gas Natural	NEG DIA CATALUNYA SA	Xarxa de distribució municipal
Etilè	Repsol	Etilenoducte operatiu Tarragona-Martorell

Es presenta a continuació el detall de la xarxa de subministrament de gas dins el municipi:

	GAS	COMBUSTIBE	UBICACIÓ DIPÒSIT	
El Catllar, nucli antic	NO			
Urb. La Bonaigua	NO			
Urb. Bonaire	NO			
Urb. La Cativera	SI	DIPÒSIT LGP	360480.3	4560935.3
Urb. Els Cocons	NO			
Urb. Els Cocons Mas de Pastoret	NO			
Urb. Coll de Tapioles	NO			
Urb. L'Eixample	NO			
Urb. Esplai Tarragoní	SI	GAS NATURAL		
Urb. Manous 1	NO			
Urb. Manous 2	NO			
Urb. Mas Blanc	NO			
Urb. La Guinardera	NO			
Urb. Mas de Cargol	SI	GAS NATURAL		
Urb. Mas de Cosme	NO			
Urb. Mas de Gerembí	NO			
Urb. Mas de Moregons	NO			
Urb. Mas de Panxè	NO			
Urb. Mas d'Enric	NO			
Urb. Mas de Pallarès – Residencial 5 estrelles	SI	GAS NATURAL		
Urb. Mas Vilet dels Pins	SI	DIPÒSIT LGP	357124.8	4559722.8
Urb. Masia Boronat	NO			
Urb. Masieta de Salort	NO			
Urb. El Mèdol	SI	GAS NATURAL		
Urb. Parc de Llevant 1	SI	DIPÒSIT GLP	358759.0	4557329.5
Urb. Parc de Llevant 2	SI	DIPÒSIT GLP	358759.0	4557329.5
Urb. Pinalbert	NO			
Urb. Pins Blancs	NO			
Urb. Pins Manous	NO			
Urb. La Quadra	NO			
Urb. La Quadra dels Manous	NO			
Urb. Sant Roc	NO			
Urb. Santa Tecla	NO			

Centre Penitenciari	SI	GAS NATURAL		
Parc Torre d'en Guiu	SI	DIPÒSIT GLP	359887.8	4559922.8

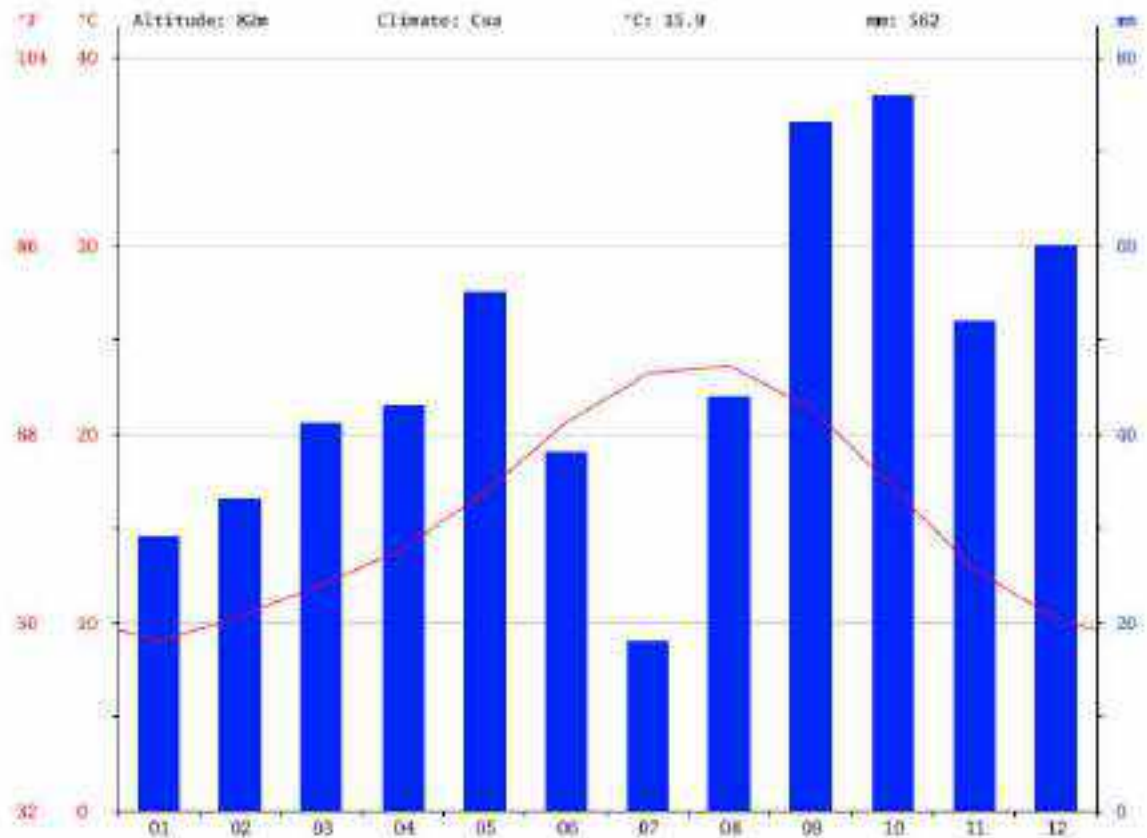
LÍNIA ELÈCTRICA	TENSIÓ	COMPANYIA	AFECTA LA MASSA FORESTAL? (S/N)
Des del PK 5 TP-2031 fins urb. Pinalbert (intermitent: 2km de línia fins el centre penitenciari – 1.5km municipi Tarragona zona forestal – 500 m urb. Pinalbert)	110 kV (alta tensió)	ENDESA	SI
60 m a l'extrem NW del municipi	220 kW (alta tensió)	ENDESA	NO

ANTENES DE TELECOMUNICACIÓ		
Companyia	Coordenades	Direcció
VODAFONE ESPAÑA, SA	358235.0 4560915.1	VP POLÍGONO 23 PARCELA 9006,
ORANGE ESPAGNE	358235.0 4560915.1	VP POLÍGONO 23 PARCELA 9006,
TELEFONICA MOVILES ESPAÑA SAU	356540.0 4562915.9	CL Afores, 1
ORANGE ESPAGNE	356576.2 4562957.5	VP POLIGONO 22 PARCELA 36, S/N.
VODAFONE ESPAÑA, SA	359508.0 4558896.3	VP POLÍGONO 7 PARCELA 11, S/N.
TELEFONICA MOVILES ESPAÑA SAU	359511.0 4558946.6	VP Polígono 7 Parcela 8, S/N
TELEFONICA MOVILES ESPAÑA SAU	355341.2 4556874.6	CL BARCELONES, 47
ORANGE ESPAGNE	356339.2 4556517.1	VP Polígono 11 Parcela 18, MAS DE PANCHE, S/N.
XFERA MOVILES SA	356355.2 4556547.0	VP POLIGONO 6 PARCELA 87, S/N.

1.2.6. CLIMATOLOGIA

VALORS NORMALS MITJOS DE PRECIPITACIONS DARRERS ANYS												
MES	GEN	FEB	MAR	ABR	MAI	JUN	JUL	AGO	SET	OCT	NOV	DES
L/M ²	296	33	41	43	55	38	18	44	73	76	52	60

VALORS NORMALS MITJOS DE TEMPERATURES DARRERS ANYS												
MES	GEN	FEB	MAR	ABR	MAI	JUN	JUL	AGO	SET	OCT	NOV	DES
T °C	9	10.3	12	13.9	16.9	20.6	23.2	23.6	21.4	17.2	12.8	10.2



	Enero	Febrero	Marzo	Abril	Mayo	Junio	Julio	Agosto	Septiembre	Octubre	Noviembre	Diciembre
Temperatura medio (°C)	8	10.3	12	13.9	15.9	20.6	23.2	23.6	21.4	17.2	12.0	10.2
Temperatura mín. (°C)	5.9	6.6	7.1	10	11.2	16.5	19.6	21	17.8	13.9	9.1	7
Temperatura máx. (°C)	12.2	14	16.9	17.8	21.7	24.3	26.8	27.2	25.1	20.6	16.1	13.5
Temperatura media (°F)	48.2	50.5	53.6	57.0	62.4	69.1	73.8	74.5	70.5	63.0	55.0	50.4
Temperatura mín. (°F)	42.6	43.9	46.6	50.0	55.8	62.4	67.3	69.0	64.0	57.0	49.3	44.6
Temperatura máx. (°F)	54.0	57.2	60.6	64.0	69.3	76.7	80.2	81.0	77.2	69.1	61.0	56.3
Precipitaci6n (mm)	29	33	41	43	55	30	18	44	73	75	52	50

VALORS DOMINANTS	
VENTS DOMINANTS	NW (mestral) SW
MESOS CÀLIDS	juliol i agost
MESOS FREDS	gener i febrer
MESOS PLUJOSOS	maig- setembre, octubre

	LOCALITZACIÓ	ALTITUD	CARACTERÍSTIQUES	ENLLAÇ WEB
Nulles (Alt Camp)	coordenades UTM: 357532 4568070	240 m	Xarxa d'Estacions Meteorològiques Automàtiques – XEMA	http://www.meteo.cat/observacions/xema/dades?codi=VY
Constantí (Tarragonès)	coordenades UTM: 346307 4559420	112 m	Xarxa d'Estacions Meteorològiques Automàtiques – XEMA	http://www.meteo.cat/observacions/xema/dades?codi=VQ
Torredembarra (Tarragonès)	coordenades UTM: 367298 4556370	2 m	Xarxa d'Estacions Meteorològiques Automàtiques – XEMA	http://www.meteo.cat/observacions/xema/dades?codi=DK
Tarragona – Complex Educatiu (Tarragonès)	coordenades UTM: 348961 4551875	5 m	Xarxa d'Estacions Meteorològiques Automàtiques – XEMA	http://www.meteo.cat/observacions/xema/dades?codi=XE

1.2.7. OROGRAFIA I HIDROLOGIA

DESCRIPCIÓ	
ALTITUD MÀXIMA	169,9 m (S, Alts de la Bassa Closa)
ALTITUD MÀXIMA AMB POBLACIÓ / INFRAESTRUCTURES	161 m (E, urb. El Mèdol)
ALTITUD MÍNIMA	50 m
ALTITUD MÍNIMA AMB POBLACIÓ / INFRAESTRUCTURES	59 m (nucli de la població)
ALTITUD DEL NUCLI URBÀ	59 m (nucli de la població)
RIUS	El Gaià
RIERES	
TORRENTS A DESTACAR	Barranc de la Móra Torrent de Renau Torrent de la Farga
CANALS	La Sèquia
LLACS	No existeixen
EMBASSAMENTS	Pantà de Gaià
PASSOS SOTERRANIS	No existeixen
CONS DE DEJECCIÓ	No existeixen
ALTRES	Pas peatonal de riu Gaià en la Torre d'En Guiu

1.3. ORGANITZACIÓ MUNICIPAL DE PROTECCIÓ CIVIL

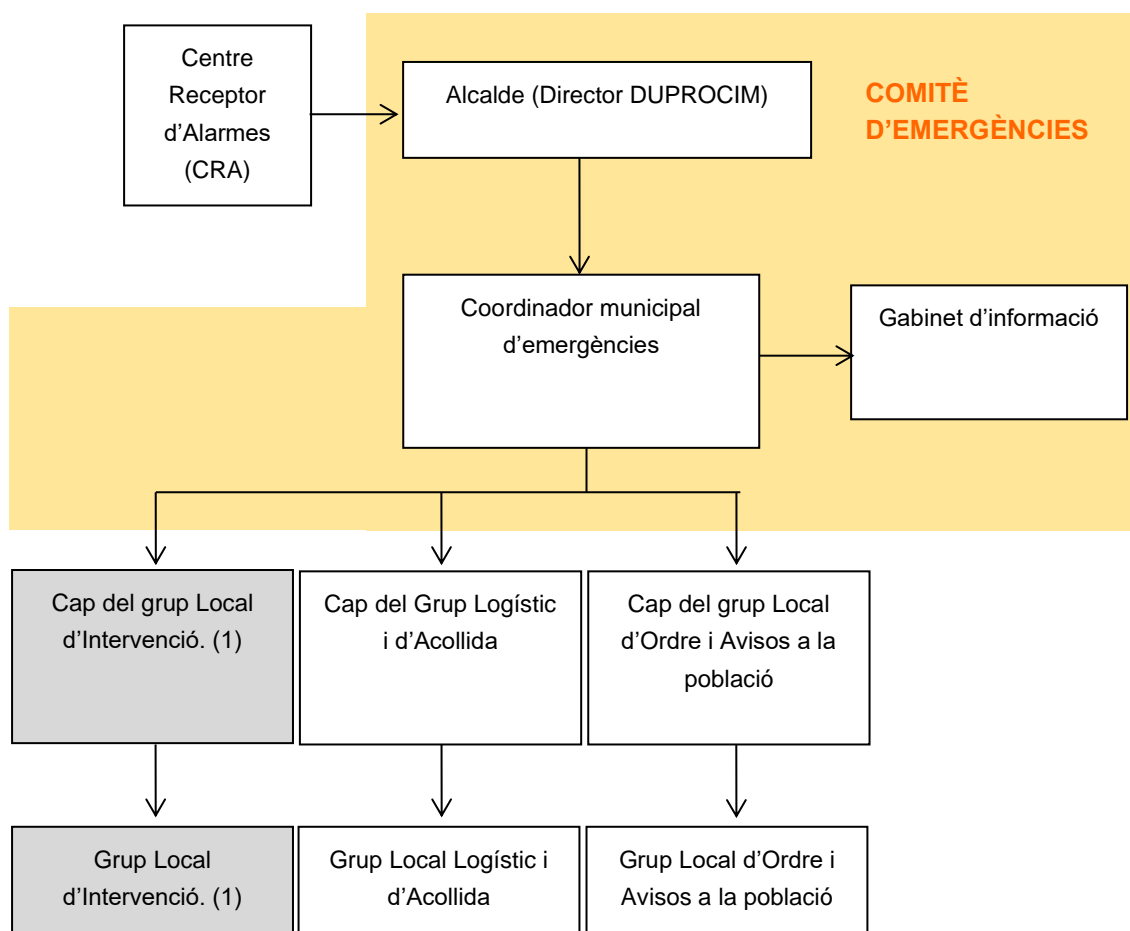
1.3.1. ESTRUCTURA, FUNCIONS I RESPONSABILITATS

COMISSIÓ MUNICIPAL DE PROTECCIÓ CIVIL:

Composició:

COMISSIÓ MUNICIPAL DE PROTECCIÓ CIVIL
CÀRREC
Directora DUPROCIM – Alcalde:
Coordinador municipal d'emergències:
Gabinet d'informació:
Cap del Grup Local Logístic i d'Acollida:
Cap del Grup Local d'Ordre i Avisos a la població:
Cap del Grup Local Sanitari:

L'organigrama municipal en emergències segueix el següent patró:



Nota: Els grups ressaltats amb gris no es constitueixen (1) Només es constitueix en cas d'incendi forestal

COMITÈ D'EMERGÈNCIES

Alcalde (Director DUPROCIM)

Càrrec operatiu	Nom	Càrrec habitual	Dades de localització	Núm. fitxa d'actuació
Director del pla municipal		Alcalde		3
Substitut		3er tinent d'alcalde		

L'alcalde serà el responsable màxim de l'elaboració, la implantació i l'execució del Pla de protecció civil municipal.

Funcions:

- Analitzar i valorar la situació.
- Informar-ne al director del Pla Especial de la Generalitat per mitjà del CECAT i coordinar-se amb el director del Pla Especial de la Generalitat.
- Declarar l'activació i la desactivació del Pla de protecció civil municipal. Informar-ne al director del Pla Especial de la Generalitat per mitjà del CECAT.
- Convocar el Comitè Municipal d'Emergències.
- Constituir i exercir la direcció del CECOPAL.
- Informar i coordinar-se amb el director del Pla Especial de la Generalitat.
- Analitzar i valorar la situació.
- Si fos el cas, donar l'ordre de preparar i prendre totes les mesures preventives necessàries, previstes a nivell municipal, per minimitzar els danys previsibles.
- Donar l'ordre de divulgar els consells d'autoprotecció davant del risc.
- Avaluar i determinar els elements vulnerables, i posar-ho en coneixement del director del Pla Especial de la Generalitat. Si és convenient, haurà de propiciar l'activació dels diversos PAU que ho requereixin.
- Decidir en tot moment, amb el Comitè Municipal d'Emergències, les actuacions més adients per fer front a l'emergència dins del seu marge de responsabilitat i aplicar les mesures de protecció a la població (avisos, acollida i suport), als béns i al medi ambient.
- Assegurar l'execució de la part de les funcions que el municipi assumeixi i vetllar per la correcta execució d'aquestes funcions.
- Ordenar la incorporació als grups d'actuació del Pla Especial de la Generalitat dels mitjans i recursos municipals disponibles per garantir la protecció i la seguretat de la població.
- Decretar, si s'escau, mobilitzacions i expropiació temporal.
- Assegurar el manteniment i l'operativitat del Pla de protecció civil municipal.
- D'altres, en funció del risc.

Consell Assessor

Càrrec operatiu	Nom	Càrrec habitual	Dades de localització	Núm. fitxa d'actuació
Coordinador municipal de l'emergència Substitut		Arquitecte Tècnic Arquitecte Municipal		2
Cap del grup local d'ordre i avisos a la població Substitut		Vigilant Municipal Vigilant Municipal		7
Cap del grup Local de logística i acollida Substitut		Agutzil Vigilant Municipal		6
Cap del grup Local Sanitari Substitut	-	-	-	

El Consell Assessor té per funcions:

- Assessorar el director del pla, l'alcalde.
- Analitzar i valorar la situació, aportant-hi tota la informació i trametent les instruccions de l'alcalde als seus respectius col·laboradors.
- Altres funcions específiques per a cada risc concret.

Grup Local d'Ordre i Avisos a la Població

Càrrec operatiu	Nom	Càrrec habitual	Dades de localització	Núm. fitxa d'actuació
Cap del grup local d'ordre i avisos a la població		Vigilant Municipal		7
Substitut		Vigilant Municipal		

Les funcions d'avisos són:

- Avisar a la població afectada que estigui en les zones de risc de l'emergència i especialment als elements vulnerables.
- Transmetre la informació de les mesures a adoptar per part de la població.

Les funcions d'ordre són:

- Coordinar i executar les tasques d'allunyament, evacuació o confinament de la població i dels elements vulnerables.
- Garantir la seguretat ciutadana a la zona de risc.
- Controlar els accessos a la zona de risc.
- Realitzar la vigilància viària a la zona d'emergència, efectuant el control del trànsit d'accés dels components dels grups d'emergència.
- Guiar els actuants cap al Centre de Comandament Avançat (CCA) i a l'Àrea sanitària.

Grup Local d'Intervenció

(Només es constitueix en cas d'emergència per incendi forestal)

Càrrec operatiu	Nom	Càrrec habitual	Dades de localització	Núm. fitxa d'actuació
Cap del grup Local d'intervenció		Vigilant Municipal		8

Les seves funcions són:

- Assessorar tècnicament als diferents cossos d'emergència sobre l'actuació en front de l'emergència.
- Donar recolzament a les tasques necessàries per a prevenir i controlar les emergències.
- Donar recolzament a les tasques de rescat i salvament de persones i béns, Informar el coordinador del CCA i atendre les seves instruccions.

Grup Local Sanitari

No es constitueix

Càrrec operatiu	Nom	Càrrec habitual	Dades de localització	Núm. fitxa d'actuació
Cap del grup Local Sanitari				

Grup Local Logístic i d'Acollida

Càrrec operatiu	Nom	Càrrec habitual	Dades de localització	Núm. fitxa d'actuació
Cap del grup Local de Logística i Acollida		Agutzil		6
Actuants		Brigada Municipal Brigada Municipal		

Les seves funcions són:

- Proporcionar i gestionar els serveis bàsics municipals.
- Preparar els centres d'acollida i gestionar-los per tal que es pugui acollir a la població.
- Donar allotjament, proveïment d'aliments, control i serveis socials a les persones afectades.
- Subministrar tots els materials o combustibles que es necessitin.
- Rebre el voluntariat ocasional.
- Específiques per al risc de nevades i allaus:
 - Coordinar les tasques de neteja de la xarxa viària establint prioritats d'actuació per tal de minimitzar les situacions de risc i que els Grups d'Actuació puguin complir les seves missions.
 - Preveure el material necessari per minimitzar les conseqüències de l'emergència (fundents, maquinària, material lleuger i pesant de treball i transport...).
 - Donar suport tècnic al personal dels vehicles desviats als aparcaments.
 - Donar suport al grup sanitari en el transport de persones que necessiten atenció sanitària (per exemple: persones que han d'anar a l'hospital a fer diàlisi).

Coordinador municipal de l'emergència

Càrrec operatiu	Nom	Càrrec habitual	Dades de localització	Núm. fitxa d'actuació
Coordinador municipal de l'emergència		Arquitecte Tècnic		2
Substitut		Arquitecte Municipal		

Les seves funcions són:

- Coordinar l'emergència.
- Comunicar amb tots els grups d'emergència municipal.
- Rebre comunicacions del CRA.
- Assessorar l'alcalde.
- Controlar la situació i evolució de l'emergència i supervisar les accions dels diferents grups d'emergència.

Representant municipal al CECAT

És el responsable de traslladar-se al CECAT, en cas que aquest ho requereixi, per tal de donar informació a Protecció Civil, d'una forma directa i conjunta, de tot el que pugui ser necessari per a la resolució de l'emergència.

Càrrec operatiu	Nom	Càrrec habitual	Dades de localització	Núm. fitxa d'actuació
Representant municipal al CECAT		3er tinent d'alcalde		4
Substitut		Arquitecte Municipal		

Representant municipal al Consell Assessor del PLASEQTA.

Quan l'emergència tingui lloc al municipi o bé quan el municipi estigui afectat per l'accident es desplaçarà un representant del municipi al Consell Assessor del PLASEQTA (quan ho sol·liciti el director del PLA).

Càrrec operatiu	Nom	Càrrec habitual	Dades de localització	Núm. fitxa d'actuació
Representant municipal al PLASEQTA		3er tinent d'alcalde		10
Substitut		Arquitecte Municipal		

Representant municipal al Comitè tècnic.

Sempre que es tracti d'una emergència de llarga durada i quan el municipi pugui garantir la gestió tècnica del CECOPAL es podrà destinarà un representant en aquest comitè tècnic que serà convocat pel mateix comitè.

Càrrec operatiu	Nom	Càrrec habitual	Dades de localització	Núm. fitxa d'actuació
Representant municipal al Comitè tècnic PLASEQTA		Vigilant Municipal		11
Substitut		Agutzil		

Gabinet d'Informació Municipal

El Gabinet d'Informació Municipal és l'òrgan responsable de donar la informació en el moment de l'emergència.

Les seves funcions són:

- Aplegar informació sobre l'emergència.
- Transmetre (o difondre) la informació generada dins el Comitè d'Emergències a la població en general i a les persones directament o indirectament afectades.

ORGANITZACIÓ MUNICIPAL DE PROTECCIÓ CIVIL				
CÀRREC OPERATIU	NOM	CÀRREC HABITUAL	TELÈFON	Nº FITXA D'ACTUACIÓ
Centre Receptor d'Alarmes	AJUNTAMENT		977 653 101	1
Coordinador municipal de l'emergència		Arquitecte Tècnic		2
Responsable emergència municipal		Alcalde		3
Representant municipal al CECAT		3er tinent d'alcalde		4
Representant municipal PLASEQTA		3er tinent d'alcalde		
Representant municipal al Comitè tècnic PLASEQTA		Vigilant Municipal		
Cap del Grup Local Sanitari				
Cap del Grup local logístic i d'acollida		Agutzil		6
Cap del Grup Local d'Ordre i Avisos a la població		Vigilant Municipal		7
Cap del Grup local d'intervenció		Vigilant Municipal		8

ORGANITZACIÓ MUNICIPAL DE PROTECCIÓ CIVIL				
CÀRREC OPERATIU	NOM	CÀRREC HABITUAL	TELÈFON	Nº FITXA D'ACTUACIÓ
Cap del Gabinet d'informació		Administrativa ajuntament		9

1.3.2. CENTRES DE COORDINACIÓ

Centres de recepció d'alarmes (CRA)

CRA	
Lloc	Ajuntament
Adreça	Plaça de la Vila, 1
Telèfon	977 653 101 / 699305994 (24h)
Fax	977 653 108
Correu electrònic	ajuntament@elcatllar.cat
Altres comunicacions (RESCAT)	Xarxa de transmissions RESCAT
Protocols, fitxes d'actuació, etc.	Fitxa d'actuació núm. 1 Directori telefònic

Funcions:

- Notificar qualsevol alarma al 112 i al CECAT.
- Rebre la notificació de l'alarma i trametre-la.
- Valorar, segons el protocols establerts, la importància de l'alarma.
- Posar en marxa el avisos d'activació del Pla de protecció civil municipal.
- Informar-se, en els primers moments, de la marxa de l'emergència.
- Establir contacte amb el coordinador municipal de l'emergència o l'alcalde.

Centres de Coordinació Operativa Local (CECOPAL)

CECOPAL	
Lloc	Ajuntament
Adreça	Plaça de la Vila, 1
Telèfon	977 653 101 / 699305994 (24h)
Fax:	977 653 108
Correu electrònic	ajuntament@elcatllar.cat

Recursos	Sala de crisi, centre de comunicacions, equipament informàtic, documentació, cartografia, despatxos.
Altres comunicacions	Xarxa de transmissions de la Policia Local. Xarxa de transmissions RESCAT

Funcions:

- És el centre de coordinació municipal, que realitza les accions determinades pel director del Pla. Des d'aquí es dirigeix i es coordinen les actuacions dels diversos serveis relacionats amb el Pla.
- Mantenir contacte directe i continu amb el Centre de Coordinació Operativa de Catalunya CECAT.
- Notificar als grups operatius i al CECAT l'activació i la desactivació del Pla de protecció civil municipal.
- Facilitar, si s'escau, la informació a la població del municipi, amb els mitjans oportuns, segons les circumstàncies del risc i l'evolució de la situació de l'emergència.
- Mobilitzar i assegurar la transmissió de la informació i les ordres als grups operatius municipals decidides per la direcció del Pla, així com activar els mitjans i recursos municipals necessaris.
- Canalitzar l'ordre de l'autoritat de protecció civil municipal de prestació de serveis personals i la requisita, la intervenció o l'ocupació temporal i transitòria dels béns necessaris per afrontar les situacions d'emergència.
- Donar suport als mitjans d'emergències, de seguretat i als serveis especialitzats aliens que intervinguin en el municipi sota l'estructura del Pla activat.

1.4. PROGRAMA I PROCEDIMENT D'IMPLANTACIÓ, SIMULACRES, MANTENIMENT, REVISIÓ I ACTUALITZACIÓ

En aquest punt es recopila tota la informació corresponent a les tasques a realitzar pel municipi per tal que tots els equips actuants i persones participants del Pla rebin la formació i la informació necessària per a dur a terme les seves funcions correctament. D'altra banda, també està inclosa en aquest punt tota la matèria que fa referència a les adaptacions del Pla als canvis que es produeixin al llarg el temps en el municipi.

1.4.1. PROGRAMA DE LA IMPLANTACIÓ DEL PLA

Es pot definir la implantació com la doble tasca de divulgar i informar sobre el Pla a tothom (personal laboral i auxiliar, ajudes externes, altres administracions,...) i per altra banda, formar al personal dels equips actuants segons la responsabilitat que el Pla li assigna i assegurar les dotacions i adequacions dels mitjans materials i recursos que necessita el Pla de Protecció Civil Municipal.

En aquest punt, per tant, s'inclouen tots els apartats de procediments d'implantació següents:

- Responsable: El màxim responsable de dur a terme les tasques d'implantació del Pla és l'Alcalde (Sr. _____)

Les funcions d'aquests responsables per tal d'assegurar la implantació del Pla, són les següents:

- Donar a conèixer a la població els riscos que afecten el municipi del Catllar
 - Designar els responsables actuants, per cadascun dels riscos del municipi.
 - Establir els sistemes de formació dels equips actuants en cas d'emergències.
 - Avaluar els recursos que disposa el municipi per fer front a les emergències.
 - Impulsar campanyes informatives i de conscienciació a la població.
-
- Programa de formació dels actuants: Es preveu realitzar sessions formatives en el moment d'aprovació del Pla, i després de cada actualització, per tal d'informar als actuants de les seves funcions en cas d'emergència i garantir la seva coordinació. Aquestes es repetiran com a mínim una vegada a l'any.
-
- Informació a la població: Es realitzaran campanyes informatives a través de la web de l'ajuntament, el butlletí d'informació municipal, xarxes socials i l'edició de díptics que es repartiran en els espais públics municipals, escoles, comerços i establiments turístics del municipi.

IMPLANTACIÓ DEL PLA			
DATA	TIPUS	RISC/OS	ADREÇAT A
A l'aprovació del Pla	Reunió formativa i de coordinació amb els diferents actuants amb cas d'emergència Inventari i revisió dels mitjans disponibles en cas d'emergències	Riscos territorials (pandèmies, transport de viatgers per ferrocarril, episodis de contaminació a l'Ebre, i onades de calor). Risc per incendi forestal. Risc químic per accidents en instal·lacions químiques. Risc per accident en el transport de MMPP. Risc per accident en el sector químic de Tarragona PLASEQTA	Tots els actuants en cas d'emergència
A l'aprovació del Pla	Campanya informativa a través dels mitjans de difusió locals (WEB Ajuntament, Butlletí municipal...) Edició de díptics o similars	Tots els riscos considerats al municipi	A la població en general
A finals de primavera – inici estiu	Campanya informativa a través dels mitjans de difusió locals (Web Ajuntament, Butlletí municipal...)	Risc per incendi forestal. Risc per onades de calor.	A la població en general

1.4.2. MANTENIMENT DEL PLA

- Responsable: alcaldessa o la persona a ui pugui delegar (Sr. Jordi Ruíz Domènech – tel. 630551247)
- Actualitzacions: cada any es realitzarà una actualització, principalment pel que fa a les persones que constitueixen els principals grups actuants i els recursos que disposa el municipi en cas d'emergència.
- Revisió: es preveu fer revisions del Pla cada quatre anys. Seria convenient que les revisions es realitzessin després que s'hagin produït canvis importants en l'organització municipal (després d'eleccions municipals)

MANTENIMENT DEL PLA	
Data d'homologació:	-
Data d'homologació última revisió:	-
Data de l'última actualització:	Cada any
Data de la propera revisió:	4 anys després de la data d'homologació (preferiblement després de les eleccions municipals)

1.4.3. PROGRAMA D'EXERCICIS I SIMULACRES

L'objectiu del programa de simulacres és validar el correcte funcionament del Pla de Protecció Civil Municipal, tal com s'ha previst. Es programaran simulacres al llarg del temps a fi de validar el correcte funcionament del pla durant tot el seu període de vigència.

El responsable de realitzar els simulacres i informar-ne als òrgans de les administracions competents serà el mateix de la implantació del Pla (l'Alcalde o el Tècnic de Protecció Civil).

Els simulacres pretenen verificar i comprovar el següent:

- L'eficàcia de l'organització de resposta davant d'una emergència.
- La capacitat del personal adscrit a l'organització de resposta.
- L'entrenament de tot el personal del centre en la resposta davant d'una situació d'emergència.
- La suficiència i idoneïtat dels mitjans i recursos assignats.
- L'adequació dels procediments d'actuació.
- La validació del correcte funcionament del procediment de comunicació de les emergències.

La realització de simulacres té per objecte l'activació total o parcial de les accions contingudes en els procediments operatius per riscos (Apartat 4 del document).

S'ha de dur a terme, com a mínim, un simulacre de cada risc especial cada quatre anys.

A més, la direcció general de protecció civil de la Generalitat de Catalunya convoca els corresponents simulacres dels plans especials segons el seu propi programa d'implantació i manteniment. Quant un d'aquets simulacres afecti al municipi, aquest pot substituir el següent simulacre bianual.

Es proposa el següent programa de simulacres:

DATA	RISC/OS	ADREÇAT A
Estiu (una vegada durant la vigència del Pla)	Riscos territorials (pandèmies , episodis de contaminació a l'Ebre, onades de calor)	Tots els actants en cas d'emergència A la població en general

DATA	RISC/OS	ADREÇAT A
Primavera (repetir cada dos anys)	Risc per incendi forestal	Tots els actuants en cas d'emergència A la població en general
A determinar	Risc pel transport de mercaderies perilloses	Tots els actuants en cas d'emergència
A determinar	Risc en el transport de viatgers per ferrocarril	Tots els actuants en cas d'emergència
A determinar	Risc químic (PLASEQTA)	Tots els actuants en cas d'emergència

Cada vegada que es realitzi un exercici o simulacre s'emplenarà la següent fitxa:

PROGRAMA D'EXERCICIS I SIMULACRES			
EXERCICI Nº:	1		
DATA	Primer any	HORA	
ESCENARI			
Evolució d'un brot de malaltia transmissible a l'escola l'Agulla, amb un ingrés hospitalari			
ZONA INVOLUCRADA			
Establiment afectat i llocs de residència dels possibles contactes			
CARACTERÍSTIQUES			
Establiment afectat i llocs de residència dels possibles contactes			
VERIFICACIÓ I COMUNICACIÓ D'EXERCICI A ORGANISME OFICIAL COMPETENT:			
CECAT, Salut, etc.			
AVALUACIÓ			

PROGRAMA D'EXERCICIS I SIMULACRES			
EXERCICI Nº:	2		
DATA	Segon any	HORA	
ESCENARI			
Incendi forestal			
ZONA INVOLUCRADA			
Entorn de les superfícies forestals que cremen			
CARACTERÍSTIQUES			
Simulacre de despatx			
VERIFICACIÓ I COMUNICACIÓ D'EXERCICI A ORGANISME OFICIAL COMPETENT:			
CECAT, Bombers, etc.			
AVALUACIÓ			

PROGRAMA D'EXERCICIS I SIMULACRES			
EXERCICI Nº:	3		
DATA	Tercer any	HORA	
ESCENARI			
Accident químic. Accident a l'empresa REPSOL PETROLEO SA a la Pobla de Mafumet			
ZONA INVOLUCRADA			
Tot el municipi, especialment a les zones urbanitzades de Cinc Estrelles, Mas De cargol, El Mèdol, l'Esplai Tarragoní, Bonaire, ...)			
CARACTERÍSTIQUES			
Simulacre de despatx			
VERIFICACIÓ I COMUNICACIÓ D'EXERCICI A ORGANISME OFICIAL COMPETENT:			
CECAT, Mossos d'Esquadra, Bombers, etc.			
AVALUACIÓ			

PROGRAMA D'EXERCICIS I SIMULACRES			
EXERCICI Nº:	4		
DATA	Quart any	HORA	
ESCENARI			
Onada de calor amb temperatures de més de 40°C			
ZONA INVOLUCRADA			
Tot el municipi			
CARACTERÍSTIQUES			
Simulacre de despatx			
VERIFICACIÓ I COMUNICACIÓ D'EXERCICI A ORGANISME OFICIAL COMPETENT:			
CECAT, Salut, etc.			
AVALUACIÓ			

PROGRAMA D'EXERCICIS I SIMULACRES			
EXERCICI Nº:	5		
DATA	Segon any	HORA	
ESCENARI			
Parada del TGV dins el Túnel de Tapioles			
ZONA INVOLUCRADA			
Entorn a la línia del TGV			
CARACTERÍSTIQUES			
Simulacre de despatx			
VERIFICACIÓ I COMUNICACIÓ D'EXERCICI A ORGANISME OFICIAL COMPETENT:			
CECAT, Bombers, etc.			
AVALUACIÓ			

PROGRAMA D'EXERCICIS I SIMULACRES			
EXERCICI Nº:	6		
DATA	Tercer any	HORA	
ESCENARI			
Accident d'un camió que transporta mercaderies perilloses a l'AP-7, a l'alçada del Centre Penitenciari Mas d'Enric			
ZONA INVOLUCRADA			
Entorn a la AP-7			
CARACTERÍSTIQUES			
Simulacre de despatx			
VERIFICACIÓ I COMUNICACIÓ D'EXERCICI A ORGANISME OFICIAL COMPETENT:			
CECAT, Bombers, etc.			
AVALUACIÓ			

1.5. BASES PER AL PLA DE RECUPERACIÓ PREVIST A L'ARTICLE 31 DE LA LLEI 4/1997

1. Recopilació de les fonts d'informació dels danys produïts:

- Tècnics municipals
- Brigada d'obres
- Agents de la Policia Local, els Mossos d'Esquadra, la Guàrdia Civil
- Bombers
- Servei d'enllumenat, de clavegueram... del municipi
- Companyies de l'aigua, del gas, d'electricitat i de telèfons
- Serveis de transports: ferrocarrils, transport urbà, empreses d'autocars, empreses de transports...
- Carreteres
- Indústries, comerços... del municipi
- Particulars
- Serveis sanitaris
- Altres que el municipi consideri oportú

2. Recopilació de les dades dels danys que s'han produït:

- Localització dels danys: cal indicar el lloc concret (fins i tot amb cartografia).
- Descripció de:
 - Els elements afectats (cal indicar el tipus d'element i una descripció).
 - Els tipus dels danys que s'han produït.
 - Causes que han produït els danys.

3. Valoració econòmica dels danys (despeses que s'han generat durant l'emergència i cost per recuperar la normalitat).

Mesures de recuperació:

És responsabilitat de l'Ajuntament l'adopció immediata de les mesures següents:

- Notificació a les companyies de gas, d'electricitat, de telèfons, de llum, carreteres, mitjans de transport de les avaries, talls de subministrament, dels danys que s'han produït.
- Acollida de la població.
- Proveïment de recursos a la població.
- Desenrunament i neteja.
- Recerca de mitjans i recursos.
- Control d'aqüífers (amb coordinació amb l' ACA)

Proposta de reconstrucció o reparació dels danys:

- Descripció de les obres, reparacions... a realitzar per recuperar o reparar els danys (la proposta es pot realitzar per evitar la repetició dels danys).
- Valoració econòmica (cost per recuperar la normalitat).
- Designació de responsables.
- Definició de terminis.

Cal saber si la zona s'ha declarat o no zona d'actuació especial (o catastròfica). En aquest cas les ajudes vindran de l'Estat, el qual aprova un Reial decret llei (primer l'aprova el Consell de Ministres i posteriorment el validen les Corts), per establir de forma concreta i per a cada catàstrofe totes les mesures, actuacions i procediments a seguir. S'hi estableixen, també, les previsions de finançament mitjançant el crèdit extraordinari.

Al marge de les subvencions que dóna l'Estat, pot haver-hi ajudes de les comunitats autònomes, la Unió Europea, les diputacions... En aquest cas, cal tenir en compte que aquestes ajudes són incompatibles amb les que pugui donar l'Estat.

Cal destacar que queden excloses les ajudes de les diferents administracions als danys produïts en béns assegurats, ja que existeix el Consorci de Compensació d'Assegurances, entitat autònoma de caràcter públic que actua com a reasseguradora de les companyies privades en cas que es produeixin catàstrofes.

2. DOCUMENT 2. ANÀLISI DEL RISC

2.1. RISC TERRITORIAL

RISC TERRITORIAL		
	DESCRIPCIÓ DEL RISC SEGONS PROCICAT	OBLIGAT/ RECOMANAT
Emergències en el transport de viatgers per ferrocarril	Per la meitat nord del municipi transcorre la línia d'alta velocitat Barcelona – Saragossa. En aquesta línia, hi ha el Túnel de Tapioles	Obligat
Emergències per episodis de contaminació a l'Ebre aigües avall de l'embassament de Flix	Diferents nuclis de població del municipi reben l'aigua del CAT, per tant presenta risc de contaminació de l'Ebre aigües avall de l'embassament de Flix: El Catllar, nucli antic Urb. La Bonaigua Urb. Bonaire Urb. Coll de Tapioles Urb. L'Eixample Urb. Esplai Tarragoní Urb. Manous 1 Urb. Manous 2 Urb. La Guinardera Urb. Mas de Moregons Urb. Mas de Panxè Urb. Mas d'Enric Urb. Mas de Pallarès – Residencial 5 estrelles Urb. Masia Boronat Urb. El Mèdol Urb. Parc de Llevant 1 Urb. Parc de Llevant 2 Urb. Pins Blancs Urb. Pins Manous Urb. La Quadra Urb. La Quadra dels Manous Centre Penitenciari	Obligat
Emergències per onades de calor	Risc quan se supera el percentil 98 de la temperatura màxima diària del període d'estiu. Aquesta temperatura pel municipi del Catllar és de 35,5 °C	Obligat

RISC TERRITORIAL		
	DESCRIPCIÓ DEL RISC SEGONS PROCICAT	OBLIGAT/ RECOMANA T
	(Veure quina és aquesta temperatura al municipi: http://static-m.meteo.cat/wordpressweb/wp-content/uploads/2014/11/26141925/TaulaSMR-Calor.pdf Les conseqüències per la salut són diferents si la temperatura extrema és puntual d'un dia o es manté persistent.	
Emergències per onades de fred	Risc quan se supera el percentil 2% de les temperatures mínimes diàries més baixes de la sèrie estudiada (en aquest cas, el període de desembre a març dels últims 10 anys). Aquesta temperatura pel municipi de El Catllar és de -0,8 °C	Obligat
Emergències per actes en zones públiques concurrència	Els actes amb una major concurrència de gent es donen durant les festes majors dels diferents nuclis de població que configuren el municipi (activitats no incloses en el Decret 30/2015). Normalment els actes se celebren al nucli urbà del Catllar.	No obligat

2.1.1. PERILL PER ACCIDENTS EN EL TRANSPORT VIATGERS FERROCARRIL

2.1.1.1. Avaluació del risc

El transport de viatgers per ferrocarril és una activitat de servei que comporta un risc essencialment associat a la pública concurrència, és a dir, a la presència de persones (elements vulnerables) en gran nombre i densitat i a la vulnerabilitat d'aquests envers perills molt concrets.

El risc en el transport de viatgers per ferrocarril es modula en base a:

- fluxos de viatgers (usuaris) i
- densitat d'ocupació del servei.

Aquest flux i densitat d'ocupació varia en funció del territori, malgrat es tracti d'una activitat amb voluntat i potencial d'arribar a tot el territori de Catalunya. També es presenta una dependència temporal respecte franges horàries (demanda i ocupació dels serveis) i en general períodes de risc.

Les conclusions de l'anàlisi de risc que en fa el PROCICAT són les següents:

- La vulnerabilitat territorial (en funció del perill associat a les infraestructures) o temporal (franges horàries) no és significativa en relació a la definició de les fases d'operativitat.

- La vulnerabilitat dels municipis (població no usuària ni treballadora del servei) és mínima en el cas de grans accidents (xocs i col·lisions de combois ferroviaris) a excepció dels atropellaments i col·lisions als passos a nivell. Aquests últims supòsits són poc probables a Catalunya segons l'anàlisi històrica i la infraestructura actual.
- Les incidències amb actuacions singulars d'operatius (serveis policials, sanitaris i en casos molt menors bombers) i els accidents sense víctimes o amb un nombre mínim (atropellaments, suïcidi, ...) són els més probables.
- Els accidents a la infraestructura de rodalies presentaran una incidència en nombre de ferits o víctimes mortals inferior a la llarga distància i aquesta inferior a l'alta velocitat.

De l'estudi de l'anàlisi històrica i de perillositat no es conclou que es pugui definir una distribució territorial o temporal dels incidents o accidents que es poden produir al transport de viatgers per ferrocarril. Per tant es considera que el tractament territorial ha de ser homogeni a excepció de les infraestructures crítiques on les actuacions operatives seran especialment complexes per motiu de l'accessibilitat a la infraestructura (viaductes, ponts, ...), de ser un espai tancat (estacions soterrades, túnels, ...) i/o de la presència d'un gran nombre de població. Aquestes infraestructures són les següents:

- Estacions amb capacitat superior a 1.500 persones
- Transport suburbà
- Túnels de més de 1.000 m o túnels distanciat menys de 500 m entre si amb una longitud total de més de 1.000 m
- Altres: estacions soterrades, viaductes i ponts.

Atenent a aquestes consideracions, el major perill dins el municipi del Catllar es dona en el tram de la línia d'alta velocitat Camp de Tarragona –Vilafranca del Penedès, per l'existència del Túnel LAV. de Tapioles, amb una longitud de 1,07 km, i el viaducte sobre el riu Gaià, de 230 m.

Es mostra a continuació quins són els elements i sectors de risc considerats dins el municipi:

Element de perill	Sector de perill	Codi mapa
Línia d'Alta Velocitat Barcelona - Saragossa	- Traçat de la línia - Túnel de Tapioles (l=1.070 m) - Viaducte (l=230 m)	S-TVF-1

2.1.2. PERILL PER EPISODIS DE CONTAMINACIÓ A L'EBRE AIGÜES AVALL DE L'EMBASSAMENT DE FLIX

2.1.2.1. Avaluació del risc

El risc per episodis de contaminació de l'Ebre, aigües avall de l'embassament de Flix, en el municipi del Catllar es dona pel fet del subministrament d'aigua potable a través del CAT (Consorti d'aigües de Tarragona).

Així, els elements de perills i sectors considerats dins el municipi són:

Element de perill	Sector de perill	Nº Plànol
Xarxa de subministrament d'aigua del Consorci d'Aigües de Tarragona o altres	El Catllar, nucli antic	NP01
	Urb. La Bonaigua	NP02
	Urb. Bonaire	NP03
	Urb. Coll de Tapioles	NP07
	Urb. L'Eixample	NP08
	Urb. Esplai Tarragoní	NP09
	Urb. Manous 1	NP10
	Urb. Manous 2	NP11
	Urb. La Guinardera	NP12
	Urb. Mas de Moregons	NP16
	Urb. Mas de Panxè	NP17
	Urb. Mas d'Enric	NP18
	Urb. Mas de Pallarès – Residencial 5 estrelles	NP19
	Urb. Masia Boronat	NP21
	Urb. El Mèdol	NP23
	Urb. Parc de Llevant 1	NP24
	Urb. Parc de Llevant 2	NP25
	Urb. Pins Blancs	NP27
	Urb. Pins Manous	NP28
	Urb. La Quadra	NP29
Urb. La Quadra dels Manous	NP30	
Centre Penitenciari	CP01	

2.1.3. PERILL PER ONADES DE CALOR I FRED

2.1.3.1. Avaluació del risc

El risc d'onades de calor esdevé quan se supera el percentil 98 de la temperatura màxima diària del període d'estiu. Aquesta temperatura pel municipi del Catllar és de 35,5 °C

El risc d'onades de fred esdevé quan se supera el percentil 2% de les temperatures mínimes diàries més baixes de la sèrie estudiada (en aquest cas, el període de desembre a març dels últims 10 anys). Aquesta temperatura pel municipi del Catllar és de -0,8 °C

En general, les persones vulnerables són tota la població, però hi ha determinats col·lectius amb més vulnerabilitat:

- Persones majors de 75 anys.
- Persones amb determinades circumstàncies socials (viure sol, pobres, etc.).
- Persones amb discapacitat físiques o psíquiques i limitacions de mobilitat o autocura.
- Nadons.

- Persones amb hipertensió arterial, diabetis, malalties cardiovasculars, malalties respiratòries (MPOC, bronquitis), renals, Parkinson, Alzheimer, obesitat o altres de cròniques.
- Persones que prenen una medicació que actua sobre el sistema nerviós central (tranquil·litzants, antidepressius, psicòtrops) o diürètics.
- Persones amb problemes mentals i de conducta deguts a l'ús de substàncies psicoactives o alcohol.
- Persones que realitzen una activitat física intensa.
- Persones que han de romandre o fer activitat física a l'aire lliure (incloses les activitats laborals).

Sector de perill	Característiques del perill
Tot el municipi	<p>Quan se supera el percentil 98 de la temperatura màxima diària del període d'estiu. Aquesta temperatura pel municipi del Catllar és de 35,5 °C</p> <p>Quan se supera el percentil 2% de les temperatures mínimes diàries més baixes de la sèrie estudiada (en aquest cas, el període de desembre a març dels últims 10 anys). Aquesta temperatura pel municipi del Catllar és de -0,8 °C</p>

2.1.4. PERILL PER ACTES EN ZONES DE PÚBLICA CONCURRENCIA

Tot i no estar obligat, es consideren aquells actes i activitats en que es dona una certa concentració de població, i que per aquesta causa pot comportar un risc.

2.1.4.1. Avaluació del risc

Els actes de pública concurrència que s'organitzen en el municipi són els següents:

Acte de perill	Sector de perill	Codi mapa
Festa Major del Catllar	Nucli urbà del Catllar	NP01
Festa Major d'hivern	Nucli urbà del Catllar	NP01
Cicle de cinema a la fresca	Places de les urb. Parc de Llevant, Esplai Tarragoní i La Cativera	--
Festa de l'Oli nou	Cooperativa agrícola	Cooperativa agrícola
Diada de Sant Jordi	Nucli urbà del Catllar	NP01
Diada de l'11 de setembre	Parc de la Torre d'en Guiu	CCE05
Actes del 25 de Novembre	Centre Cultural	CCE01
Actes de Santa Cecília	Centre Cultural	CCE01
Actes Marató	Nucli urbà del Catllar	NP01
Actes Mou-te per l'esclerosi múltiple	Torre d'en Guiu	CCE05

Actes de Sant Nicaset	Nucli urbà del Catllar	NP01
Parc de Nadal	Plaça 1 d'octubre i Centre Cultural	CCE01
Cavalcada de reis	Nucli urbà del Catllar	NP01
Festes de la urb. Mas Vilet dels Pins	Urb. Mas Vilet dels Pins	NP20
Casals d'estiu	Torre d'en Guiu, camp de futbol i recinte escolar	CCE05 / CE01
Caminada del dia Internacional de la Dona	Camins del terme municipal	---
Pujada a Sant Simplicí	Camins del terme municipal	--
Marxa de l'aigua de Sant Magí	Camins del terme municipal	--
Fira Medieval del Catllar	Voltants del castell	ES01
Vermut electrònic de la Colla de Diables	Aparcament de la Font	--
Open BTT Tour El Catllar	Camins i corriols del municipi	--
Bike Trial Costa Daurada	Torre d'en Guiu i Voltants del Castell	CCE05/ES01
Ultra Trail Tarragona	Camins del terme municipal i Ermita de St. Ramon	--
Cursa de muntanya	Camins del terme municipal	--
Actes culturals	Centre Cultural	CCE01
Visites i actes culturals	Castell del Catllar	ES01
Tornejos i altres competicions esportives	Zona esportiva de la torre d'en Guiu i Camp de futbol municipal	IE01 / CE01
Actes culturals	Locals Social de Pins Manous	NP28

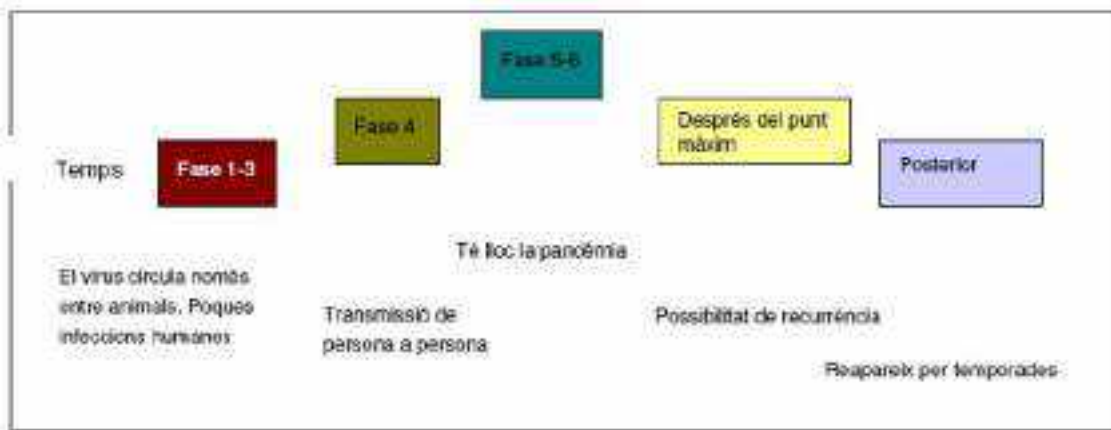
2.2. RISCOS ESPECIALS

RISCOS ESPECIALS		
	Descripció i Avaluació del risc al municipi segons Pla Especial Generalitat	OBLIGAT/ RECOMANAT
Emergències per malalties transmissibles emergents amb potencial alt risc	<p>Les emergències per malalties emergents, tot i que depèn del grau d'evolució en el qual es trobi la dispersió de l'agent causant de la mateixa, plantegen greus problemes:</p> <ul style="list-style-type: none"> • Elevada demanda de mitjans sanitaris • Mortalitat • Molta alarma social. <p>Paral·lelament, poden arribar a limitar el funcionament dels serveis públics i les activitats econòmiques i empresarials.</p>	Obligat
Risc químic (PLASEQTA)	Dins del municipi no es localitza cap establiment considerat dins del PLASEQAT. El risc ve donat pel fet que el municipi es localitza fins la zona d'intervenció i alerta de les indústries <i>Repsol Pertróleo, S.A.</i> i <i>Dow Chemical Iberica SL (Nord)</i> de la Poble de Mafumet, i <i>Sociedad Española de Carburos Metálicos SA</i> , <i>Messer Iberica De Gases SAU</i> i <i>Repsol Química, S.A.</i> del Morell.	Obligat
Risc d'incendi forestal (INFOCAT):	La superfície forestal dins el municipi del Catllar és elevada. Per tant, el risc d'incendis forestals és elevat.	Obligat
Risc químic en el transport (TRANSCAT):	El municipi conté dins del seu territori vies de la xarxa viària o ferroviària amb un nivell de perill assignat.	Obligat
Risc d'inundacions (INUNCAT):	Al municipi del Catllar hi trobem alguna zona potencialment inundable vinculada al Torrent del Mas de la Creu, així com també algunes zones d'acció prioritària.	Recomanat

2.2.1. PERILL PER PANDÈMIES

2.2.1.1. Avaluació del risc

Com a eina de suport per valorar l'evolució del comportament d'una emergència per pandèmies es podran fer servir les fases que va definir l'OMS per la pandèmia causada pel virus influenza.



A la **fase 1**, no hi ha, entre els animals, virus circulants que hagin causat infeccions humanes.

La **fase 2** es caracteritza per la circulació d'un virus entre els animals domèstics o salvatges que ha causat infeccions humanes, per la qual cosa es considera una possible amenaça de pandèmia.

La **fase 3** es caracteritza per l'existència d'un virus animal o un virus reagrupat humà-animal que ha causat casos esporàdics o petites agrupacions de casos humans, però no ha ocasionat una transmissió de persona a persona suficient per mantenir brots en l'àmbit comunitari. La transmissió limitada de persona a persona pot produir-se en algunes circumstàncies com, per exemple, quan hi ha un contacte íntim entre una persona infectada i un cuidador que no disposi de protecció. No obstant, la transmissió limitada en aquestes circumstàncies restringides no indica que el virus hagi adquirit el nivell de transmissibilitat de persona a persona necessari per causar una pandèmia.

La **fase 4** es caracteritza per la transmissió comprovada de persona a persona d'un virus animal o un virus reagrupat humà-animal capaç de causar "brots en l'àmbit comunitari". La capacitat de causar brots sostinguts en una comunitat indica un augment important del risc de pandèmia. Tot aquell país que sospiti o hagi comprovat un fet d'aquest tipus ha de consultar urgentment l'OMS per tal que es pugui realitzar una avaluació conjunta de la situació i el país afectat pugui decidir si es justifica la posada en marxa d'una operació ràpida de contenció de la pandèmia. La fase 4 indica un augment important del risc, però no significa necessàriament que s'hagi de produir l'emergència.

La **fase 5** es caracteritza per la propagació del virus de persona a persona almenys en dos països d'una regió de l'OMS. Encara que la majoria de països no estaran afectats en aquesta fase, la declaració de la fase 5 és un indicatiu clar de la imminència d'una emergència d'aquest tipus i que queda poc temps per organitzar, comunicar i posar en pràctica les mesures de mitigació planificades.

La **fase 6**, és a dir, la fase pandèmica, es caracteritza pels criteris que defineixen la fase 5, acompanyats de l'aparició de brots comunitaris almenys en un tercer país d'una regió diferent. La declaració d'aquesta fase indica que està en marxa una pandèmia mundial.

Pel que fa a la vulnerabilitat de la població davant d'una malaltia determinada, caldrà valorar en cada cas, com a mínim, els paràmetres següents: taxa d'atac, taxa de malaltia clínica dels afectats, taxa de letalitat i taxa de mortalitat bruta.

S'han de definir els grups de risc tenint en compte els diferents factors de vulnerabilitat de la població, l'exposició al patògen i la transmissibilitat d'aquest per interaccions.

Una definició general d'aquests grups, que cal adaptar a l'especificitat de cada patologia, seria la següent:

- Vulnerabilitat biològica: grup format per persones a les quals el patogen pot afectar amb més virulència i que poden desenvolupar la malaltia de forma greu. Els col·lectius que formen part d'aquest grup són:
 - o Nens ≤ 5 anys
 - o Adults ≥65 anys
 - o Dones embarassades
 - o Pacients amb multimorbiditats
 - o Pacients amb malalties cròniques
 - o Altres col·lectius identificats per al cas concret de la pandèmia (la malaltia pot ser més virulenta en persones amb determinats historials, determinats grups sanguinis, etc., o fins i tot en població jove sense cap patologia)

- Alta exposició o transmissibilitat: grup de població que no té risc de gravetat però que fonamentalment, degut al tipus de feina que realitza o al tipus d'activitats que realitza, està més exposada al patogen o bé n'és altament propagadora. Cal destacar les persones que treballen als serveis públics amb contacte directe amb la ciutadania, i especialment el personal sanitari, que estarà contínuament exposat al patogen (professionals sanitaris).

- Vulnerabilitat social: grup de població que no té risc de gravetat però que, com a conseqüència de la situació de pandèmia, pot presentar agreujament en les seves necessitats psicològiques, socials, econòmiques, etc.

Sector de perill	Característiques del perill
Tot el municipi, especialment el nucli urbà del Catllar, les diferents urbanitzacions del municipi i el centre penitenciari Mas d'Enric. Aquest perill és manté igual durant tot l'any donat que el municipi no incrementa de forma significativa la seva població en èpoques de vacances pel turisme.	En el cas de pandèmia, el perill es presentarà en el nucli del Catllar i les urbanitzacions presents en el municipi El moment de més perill és durant l'estiu, quan hi ha més mobilitat de població.

2.2.2. PERILL PER ACCIDENTS GREUS EN INSTAL·LACIONS DEL SECTOR QUÍMIC DE TARRAGONA. PLASEQTA

2.2.2.1. Avaluació del risc

Segons PLASEQTA el municipi presenta un risc recomanat per al Pla d'Emergència Exterior del Sector Químic de Tarragona. El municipi es troba en zona d'alerta d'hipòtesi d'accident de les instal·lacions del Polígon Nord del PLASEQTA. Aquestes són les següents:

Indústria	Nivell de risc	Ubicació	Zona
Repsol Petróleo, S.A.	ALT	La Pobla de Mafumet	Alerta
Sociedad Española De Carburos Metalicos SA	ALT	La Pobla de Mafumet	Alerta

Dow Chemical Iberica SL (Nord)	ALT	La Pobla de Mafumet	Alerta
Repsol Química, S.A.	ALT	El Morell	Alerta
Messer Iberica de gases SAU	BAIX	El Morell	Alerta

Així doncs, es considera que, segons el pla PLASEQTA, existeix un risc especial pel que fa als accidents greus en instal·lacions químiques properes.

2.2.2.2. Històric d'accidents químics

Instal·lació afectada	Descripció	Any	Danys
Repsol Petróleo, S.A. (Pla d'Emergència del Sector Químic activitat a les 02:15 i desactivat a les 03:15)	Explosió a la planta de polietilè de baixa intensitat (PBD) a l'empresa. L'explosió origina un incendi a un reactor PBD.	Novembre 2013	Malmet el reactor de la PBD. Sense afectacions exteriors
Repsol Petróleo, S.A. (Sense Pla d'Emergència exterior – PEE)	Desperfectes a un dipòsit de la instal·lació degut a ratxes de vent elevades	Març 2018	Malmet un dipòsit de la instal·lació.
IQOXE	Explosió greu a la planta de l'empresa	Gener 2020	Va causar tres morts i set ferits greus i danys materials importants

2.2.3. PERILL INCENDI FORESTAL. INFOCAT

El risc d'incendi forestal dins el municipi és ALT. La classificació del risc del municipi segons el Pla Especial INFOCAT de la Generalitat és:

- Perillositat: MOLT ALT
- Vulnerabilitat: ALTA

2.2.3.1. Historial d'incendis

Proba d'aquest risc elevat, són els nombrosos incendis que han afectat el municipi des de l'any 1986:

Sector afectat	Data	Superfície cremada (ha)
Urbanització de la Cativera (afectats també els municipis de Vespella de Gaià i Salomó)	05/08/1993	800 ha, 14,2 ha dins el municipi
Zona del Mas de Moragues, camí de la Riera de Gaià	04/01/2018	0,4 ha

2.2.3.2. Sectors d'incendis

Dins del municipi s'han identificat 2 sectors de perill d'incendis, coincidint on es concentren les principals masses forestals (amb continuïtat del combustible forestal i també amb presència de població i altres elements vulnerables que podrien resultar afectats, en cas d'incendi forestal).

Es resumeixen les característiques principals dels sectors identificats:

Sector perill d'incendis	Codi mapa	Característiques (situació geogràfica respecte el nucli urbà)	Superfície
Entorn del Gaià	IN-1	<p>L'orografia es caracteritza per pendents suaus. En el sòl hi afloren esquists i estrats calcaris. La superfície agrícola és majoritària i forma un paisatge en mosaic juntament amb clapes de bosc. El nucli urbà del Catllar i la urbanització la Cativera es troben al sud i a l'est respectivament, integrats en aquest paisatge i envoltats de bosc. Al NE, les masses forestals formen un continu amb les de l'ENP Riu Gaià – Albereda de Santes Creus.</p> <p>La vegetació forestal es caracteritza per pinedes de pi blanc (<i>Pinus halepensis</i>), amb sotabosc de màquies o garrigues amb ullastre (<i>Olea europaea var. sylvestris</i>), i margalló (<i>Chamaerops humilis</i>), i en menor mesura també hi trobem carrascars (<i>Quercus ilex rotundifolia</i>) i brolles de romaní (<i>Rosmarinus officinalis</i>). La major part del sector està catalogat com a Zona de Protecció Paisatgística del Gaià</p>	NORD - EST del municipi 490 ha
Entorn del Barranc de la Móra (al nord de l'AP-7)	IN-2	<p>L'orografia es caracteritza pels pendents suaus del turó del Gurugú així com les zones planeres de la base. El sòl és de naturalesa calcària.</p> <p>La major part del sector correspon a superfície forestal amb pinedes de pi blanc (<i>Pinus halepensis</i>), amb sotabosc de màquies o garrigues amb ullastre (<i>Olea europaea var. sylvestris</i>), i margalló (<i>Chamaerops humilis</i>), i en menor mesura també hi trobem carrascars (<i>Quercus ilex rotundifolia</i>) i brolles de romaní (<i>Rosmarinus officinalis</i>). Al mig del bosc també hi ha masos aïllats i el centre penitenciari Mas d'Enric. En les parts més baixes hi trobem diverses urbanitzacions (Pinalbert i els Cocons a l'est, el Mas de Blanc, Mas de cargol i Bonaigua al nord, el Mas de Panxer, els Manous i Mas d'Enric a l'oest) amb clapes importants de vegetació natural i camps de cultiu de vinyes i fruiters de secà</p>	SUD del municipi 640 ha

Sector perill d'incendis	Codi mapa	Característiques (situació geogràfica respecte el nucli urbà)	Superfície
Entorn de la carretera TP-2031	IN-03	Es tracta d'una zona plana, amb pendents pràcticament inexistents que limita per l'oest amb la TP-2031. Les superfícies agrícola i urbana són majoritàries i formen un paisatge en mosaic juntament amb clapes forestals aïllades de pinedes de pi blanc (<i>Pinus halepensis</i>), amb sotabosc de màquies o garrigues amb ullastre (<i>Olea europaea var. sylvestris</i>), margalló (<i>Chamaerops humilis</i>). La superfície agrícola està constituïda per vinyes, camps d'oliveres i cultius de secà. Vora la carretera hi trobem diverses urbanitzacions (Sant Roc i el Mas de Gerembí per sobre la T-203, i Cinc Estrelles, Mas de Cargol, el Mèdol, l'Esplai Tarragoní i Bonaire per sota la T-203) amb clapes importants de vegetació natural	OEST del municipi 470 ha
La resta de la superfície del terme	IN-04	Es tracta de superfícies amb presència de clapes de vegetació aïllades, en espais on predominen les superfícies de conreu.	Zona central del municipi 1043 ha

El Pla INFOCAT identifica diverses urbanitzacions del municipi en zones forestals. Aquestes són: Mas Gerembí, la Cativera, Mas Pallarès - Residencial Cinc Estrelles, Mas Vilet dels Pins, Mas de Cargol, Mas Blanc, l'Esplai Tarragoní, la Guinardera, Bonaire, els Cocons, Pinalbert, Manous 1, Manous 2, i Mas de Panxé.

Així doncs, es considera que, segons el pla INFOCAT, existeix un risc especial pel que fa als incendis forestals.

2.2.1. PERILL PER ACCIDENTS EN EL TRANSPORT DE MERCADERIES PERILLOSES. TRANSCAT

2.2.1.1. Avaluació del risc

L'anàlisi de risc del transport de mercaderies perilloses del pla TRANSCAT té en compte els dos principals modes de transport: viari i ferroviari. El municipi del Catllar està afectat pel transport de mercaderies perilloses, degut a que conté vies de comunicació amb un nivell de perill assignat. D'altra banda, el municipi no està afectat pel transport ferroviari de mercaderies perilloses.

Segons la informació del TRANSCAT, el nivell de perill del transport viari de MMPP del municipi és MOLT ALT degut al trànsit de mercaderies per l'AP-7. D'altra banda, el municipi també compta amb la carretera TP-2039 catalogada amb un risc BAIX. No existeix cap perill per transport ferroviari de MMPP.

Via	Nivell de perill	Sector perill municipi a 500m de la via	Codi mapa
AP-7	MOLT ALT	Les urbanitzacions dels Manous i el Mas de Panxer, l'extrem sud de Pinalbert i part de les infraestructures del centre penitenciari Mas d'Enric. També diverses pistes i algun mas aïllat	TMC-1
TP-2039	BAIX	Nucli urbà del Catllar, i les urbanitzacions de Pinalbert, els Cocons, Bonaigua, i el Mas de Blanc. També diverses pistes, cultius, camps agrícoles i masos aïllats	TMC-2

Així doncs, es considera que, segons el pla TRANSCAT, existeix un risc especial pel que fa al transport de mercaderies perilloses per transport viari.

2.2.2. PERILL D'INUNDACIONS. INUNCAT

Classificació del risc segons el Pla INUNCAT:

- El municipi no presenta cap risc per inundació

2.2.2.1. Estacions meteorològiques o pluviomètriques PRÒXIMES AL municipi

Estació	Coordenades UTM		Altitud
	X	Y	
Nulles (Alt Camp)	357532	4568070	240 m
Constantí (Tarragonès)	346307	4559420	112 m

2.2.2.2. Zones inundables

Segons el pla INUNCAT, al municipi hi ha cursos d'aigua que siguin potencialment inundables i, per tant, poden causar danys al terme municipal. Per això, el Catllar es troba a la llista de municipis on és recomanada la redacció del PAM per risc d'inundacions.

Segons la cartografia del Pla INUNCAT les zones potencialment inundables estan relacionades amb el curs fluvial del Barranc de la Móra. D'altra banda, d'acord amb la informació disponible de l'ACA, existeixen estudis d'inundabilitat dels principals cursos d'aigua del municipi, i per diferents períodes de retorn per al riu Gaià.

Riu /Riera/Barranc	Zones potencialment inundables
Riu Gaià	<p>La zona potencialment inundable es dona al llarg de tot el tram de riu que transcorre pel municipi, des de la presa del Gaià, travessant l'extrem nord-est del nucli urbà del Catllar, fins al límit est del terme municipal amb la Riera de Gaià, al Molí del Fortuny.</p> <p>En cas d'inundacions quedarien afectats els marges del riu al llarg del tram inundable, on s'inclouen principalment horts i cultius de regadiu, i camps d'avellaners i fruiters.</p> <p>Com a punts singulars, cal destacar el pas urbà per a vianants sobre el Gaià al Catllar (UTM 359820, 4559864), la T-203 o TP-2039 sobre el Gaià (UTM 360001, 4559785), el pont sobre el torrent de la Farga (UTM 359751, 4559916), FFCC sobre el Gaia (UTM 360144, 4560351), l'AVE sobre el Gaià (UTM 360408, 4560628), i la passarel·la sobre el Gaià a l'antiga EA7 històrica del Catllar- poc després de pont de carretereta, a la Cativera (UTM 360381, 4560864).</p> <p>Les principals infraestructures que es podrien veure afectades serien la carretera T-203, l'antiga línia de ferrocarril Reus – Roda de Berà, la línia d'alta velocitat i diversos camins existents.</p>
Barranc de la Móra o del Mas de la Creu	<p>La zona potencialment inundable es dona al llarg de tot el tram d'aquest curs fluvial que transcorre pel municipi, des del Comellar de Mas d'Enric, passant vora la urbanització del mas de Blanc, i resseguint cap al sud-est el límit del terme municipal amb Tarragona fins confluïr amb el Torrent del Mas de la Creu, a l'alçada de Pinalbert.</p> <p>Les zones potencialment afectades per inundacions es correspon amb pinedes de pi blanc, horts i fruiters de secà al llarg del tram, i algun habitatge aïllat de Pinalbert present als marges de del curs fluvial, a l'oest de la carretera TP-2039.</p> <p>Dins la zona potencialment inundable es localitza l'escola The British School of Costa Daurada (C/ Mas de la Creu ,4)</p> <p>Com a punts singulars, citar el pont de la TP-2039 al sud de Parc de Llevant (UTM 358647, 4556875).</p> <p>Les principals infraestructures afectades serien alguns camins rurals existents d'accés a diversos habitatges aïllats i camps de conreu.</p>

2.2.2.3. Cons de dejecció

Dins del municipi s'han identificat dues zones on es poden desencadenar fenòmens geològics associats: esllavissades, caiguda de roques etc. En la cartografia del Pla INUNCAT s'ha identificat una zona d'influència de cons en la conjunció del torrent de les Ànimes amb el Barranc

de la Móra, molt a prop de la urbanització del Mas de Blanc, i una altra al nord-est de Manous 1, també sota la influència del Barranc de la Móra.

2.2.2.4. Punts d'actuació prioritària

Dins del municipi s'han identificat punts on indrets on amb freqüència les inundacions produeixen afectacions.

Element afectat	Sector afectat	Coordenades UTM		Codi mapa
		X	Y	
Pas urbà sobre el Gaià al Catllar- per a vianants i vehicles	Nucli del Catllar	359699	4559748	PAP-1
T-203 o TP-2039 sobre el Gaià a la Riera de Gaià	Nucli del Catllar	359920	4559613	PAP-2
Pont sobre el torrent de la Farga	Sector del Catllar	359751	4559916	PAP-3
FFCC sobre el Gaià	Sector del Catllar	360087	4560119	PAP-4
AVE sobre el Gaià	Sector de la Cativera	360294	4560436	PAP-5
Passarel·la sobre el Gaià a l'antiga EA7 històrica del Catllar- poc després de pont de carretereta	Sector de la Cativera	360282	4560756	PAP-6
Pont de la TP-2039	Urb. Pinalbert	358647	4556875	PAP-7
Pas sobre el Gaià	Urb. Pinalbert	358501	4556950	PAP-8

2.3. RISCOS ESPECÍFICS

No es donen riscos específics dins del municipi.

3. DOCUMENT 3. VULNERABILITAT MUNICIPAL

3.1. ÀREES O SECTORS D'AFECTACIÓ

3.1.1. RISC TERRITORIAL

3.1.1.1. Elements vulnerables per onades de calor i fred

NUCLIS DE POBLACIÓ (NP)

Element	Codi	Ocupació/ població (2021)	Localització UTM	
			X	Y
El Catllar, nucli antic	NP01	1150	359602	4559579
Urb. La Bonaigua	NP02	85	358670	4559116
Urb. Bonaire	NP03	67	355118	4558128
Urb. La Cativera	NP04	239	360718	4560868
Urb. Els Cocons	NP05	259	359018	4557888
Urb. Els Cocons Mas de Pastoret	NP06	(1)	358646	4557596
Urb. Coll de Tapioles	NP07	153	357994	4559240
Urb. L'Eixample	NP08	(2)	359590	4559304
Urb. Esplai Tarragoní	NP09	370	355582	4558836
Urb. Manous 1	NP10	203	355762	4557868
Urb. Manous 2	NP11	92	355506	4557520
Urb. Mas Blanc – La Guinardera	NP12	302	358426	4558968
Urb. Mas de Cargol	NP13	97	356094	4559452
Urb. Mas de Cosme	NP14	17	356498	4561532
Urb. Mas de Gerembí	NP15	88	357030	4561816
Urb. Mas de Moregons	NP16	51	355458	4558480
Urb. Mas de Panxè	NP17	73	356045	4556516
Urb. Mas d'Enric	NP18	66	355862	4557044
Urb. Mas de Pallarès – Residencial 5 estrelles	NP19	477	355962	4560144
Urb. Mas Vilet dels Pins	NP20	180	357762	4559704
Urb. Masia Boronat	NP21	(3)	360270	4559600
Urb. Masieta de Salort	NP22	1	355946	4560460

Element	Codi	Ocupació/ població (2021)	Localització UTM	
			X	Y
Urb. El Mèdol	NP23	96	355810	4559484
Urb. Parc de Llevant 1	NP24	272	358890	4557416
Urb. Parc de Llevant 2	NP25	(4)	358658	4556996
Urb. Pinalbert	NP26	59	358634	4557312
Urb. Pins Blancs	NP27	(5)	357778	4559216
Urb. Pins Manous	NP28	310	355466	4556876
Urb. La Quadra	NP29	20	356410	4558108
Urb. La Quadra dels Manous	NP30	(6)	356190	4557876
Urb. Sant Roc	NP31	48	357174	4562748
Urb. Santa Tecla	NP32	11	356994	4562260

- (1) Inclòs al nombre d'habitants de la urb. Els Cocons
- (2) Inclòs al nombre d'habitants del Catllar, nucli antic
- (3) Inclòs al nombre d'habitants del Catllar, nucli antic
- (4) Inclòs al nombre d'habitants de la urb. Parc de Llevant 1
- (5) Inclòs al nombre d'habitants de la urb. Coll de Tapioles
- (6) Inclòs al nombre d'habitants de la urb. Manous 1

ESTABLIMENTS TURÍSTICS (ET)

Element	Codi	Situació	Localització UTM	
			X	Y
Mas de Canyelles – Casa Rural Mas Fau	ET01	A prop de la urb. Mas Vilet del Pins	357980	4560581
Molí del Fortuny – Casa rural Molí Cortadas	ET02	A prop del nucli urbà del Catllar	360809	4559306
Casa Rural Mas Ventós	ET03	Mas Ventós	357777	4560323
Casa Rural Mas de Miró	ET04	A prop de la urb. Mas de Gerembí	357196	4562151
Habitatge d'ús turístic	ET05	Urb. Parc de Llevant 1	358920	4557404
Habitatge d'ús turístic	ET06	Urb. Esplai Tarragoní	355565	4558815
Habitatge d'ús turístic	ET07	Urb. Mas Vilet dels Pins	357687	4559606
Habitatge d'ús turístic	ET08	Urb. Mas d'Enric	355865	4557148
Habitatge d'ús turístic	ET09	El del límit	360159	4558684

Element	Codi	Situació	Localització UTM	
			X	Y
Habitatge d'ús turístic	ET10	A prop de la urb. Mas Vilet dels Pins	357567	4560200
Mas de Neri – Habitatge d'ús turístic	ET11	Mas de Neri	357859	4560690
Habitatge d'ús turístic	ET12	Urb. Esplai Tarragoní	355312	4558806
Mas de Benet – Habitatge d'ús turístic	ET13	Mas de Benet	358645	4560322
Habitatge d'ús turístic	ET14	Urb. Mas de Cargol	356006	4559422
Habitatge d'ús turístic	ET15	Urb. Esplai Tarragoní	355523	4559005
Habitatge d'ús turístic	ET16	Urb. Parc de Llevant 2	358716	4556939
Mas de Tarrés – Habitatge d'ús turístic	ET17	Mas de Tarrés	360232	4561544
Habitatge d'ús turístic	Et18	Nucli urbà del Catllar	359613	4559552
Habitatge d'ús turístic	ET19	Nucli urbà del Catllar	359402	4559480
Habitatge d'ús turístic	ET20	Nucli urbà del Catllar	359624	4559547
Habitatge d'ús turístic	ET21	Urb. Mas de Cargol	356083	4559385
Habitatge d'ús turístic	ET22	Urb. Mas de Pallarès	355872	4560145
Habitatge d'ús turístic	ET23	Urb. L'Eixample	359587	4559388
Habitatge d'ús turístic	ET24	Nucli urbà del Catllar	359771	4559539
Habitatge d'ús turístic	ET25	Urb. Mas Blanc	358292	4558713
Bar – Restaurant La Torre d'en Guiu	ET26	Nucli urbà del Catllar	359788	4559724
Bar Cooperativa Elena	ET27	Nucli urbà del Catllar	359661	4559562
Restaurant El Celler de l'Àvia	ET28	Nucli urbà del Catllar	359759	4559541
Bar Deportivo	ET29	Nucli urbà del Catllar	359873	4559575
Bar Los Mellys	ET30	Nucli urbà del Catllar	359832	4559567
Bar Cal Siscu	ET31	Urb. Pins Manous	355512	4556656
Pizzeria Del Poble	ET32	Nucli urbà del Catllar	359564	4559578
Bar Can Pallàs	ET33	Urb. Els Cocons	358669	4557948

CENTRES SANITARIS I D'ATENCIÓ (CS)

Element	Codi	Situació	Localització UTM	
			X	Y
Consultori mèdic local El Catllar	CS01	Nucli urbà el Catllar	359747	4559586
Farmàcia El Catllar	CS02	Nucli urbà el Catllar	359673	4559615
Xarxa Sanitària i Social Santa Tecla	CS03	Nucli urbà el Catllar	359747	4559586

CENTRES PENITENCIARIS (CP)

Element	Codi	Situació	Localització UTM	
			X	Y
Centre penitenciari Mas d'Enric	CP01	924	356412	4557257

CENTRES EDUCATIUS (CE)

Element	Codi	Situació	Localització UTM	
			X	Y
Institut – Escola l'Agulla	CE01	Nucli urbà el Catllar	359191	4559374
Jigsaw British School	CE02	Urb. Parc de Llevant 2	358565	4557051
Escola municipal de música	CE03	Nucli urbà el Catllar	359182	4559351
Granja Escola Corral de Neri	CE04	Prop de Mas Vilet del Pins	358113	4560225
Llar d'infants l'Agulla	CE05	Nucli urbà el Catllar	359240	4559410

CENTRES CULTURALS I D'ESBARJO (CCE)

Element	Codi	Situació	Localització UTM	
			X	Y
Centre Cultural del Catllar	CCE01	Nucli urbà el Catllar	359737	4559587
Església de Sant Joan Baptista	CCE02	Nucli urbà el Catllar	359593	4559534

Element	Codi	Situació	Localització UTM	
			X	Y
Centre d'interpretació dels castells del Baix Gaià	CCE03	Nucli urbà el Catllar	359444	4559599
Casal de la gent gran	CCE04	Nucli urbà el Catllar	359737	4559587
Zona lúdica de la Torre d'en Guiu	CCE05	Nucli urbà el Catllar	359746	4559746
Biblioteca municipal	CCE06	Nucli urbà el Catllar	359737	4559587
Castell	CCE07	Nucli urbà el Catllar	359463	4559602
Local Social de Pins Manous	CCE08	Urbanització Pins Manous	355330	4556883
Museu etnogràfic	CCE09	Nucli urbà el Catllar	359668	4559592

INSTAL·LACIONS ESPORTIVES (IE)

Element	Codi	Situació	Localització UTM	
			X	Y
Camp de futbol municipal	IE01	Nucli urbà el Catllar	360400	4559420
Piscines municipals d'estiu de la Torre d'en Guiu	IE02	Nucli urbà el Catllar	359765	4559703
Piscines municipals d'estiu de Mas Pallarès	IE03	Urb. Mas Pallarès	356029	4560067
Pistes de tennis i pàdel municipals	IE04	Nucli urbà el Catllar	359802	4559843
Pistes de petanca municipals de la Torre d'en Guiu	IE05	Nucli urbà el Catllar	359750	4559799
Pistes de petanca de Pins Manous	IE06	Urb. Pins Manous	355444	4556913
Taules de ping pong de Pins Manous	IE07	Urb. Pins Manous	355431	4556902
Pista esportiva de les escoles velles	IE08	Nucli urbà el Catllar	359891	4559527
Pista esportiva de Sant Roc	IE09	Urb. Sant Roc	357209	4562853
Pista esportiva de la Bonaigua	IE10	Urb. La Bonaigua	358736	4559145
Pista esportiva de la Cativera	IE11	Urb. La Cativera	360805	4560771

Element	Codi	Situació	Localització UTM	
			X	Y
Pista esportiva de Parc de Llevant	IE12	Urb. Parc de Llevant	358777	4557336
Pista esportiva de Mas Vilet dels Pins	IE13	Urb. Mas Vilet dels Pins	357469	4559636
Pista esportiva de Pins Manous	IE14	Urb. Pins Manous	355584	4556814
Camp de futbol de Mas Pallarès	IE15	Urb. Mas Pallarès	355991	4559989
Camp de futbol de l'Esplai Tarragoní	IE16	Urb. Esplai Tarragoní	355812	4558711
Parc de Salut	IE17	Nucli urbà el Catllar	359758	4559623
Parc de Salut de la Bonaigua	IE18	Urb. La Bonaigua	358778	4559119
Parc de Salut de l'Esplai Tarragoní	IE19	Urb. Esplai Tarragoní	355622	4558839
Parc de Salut de Pins Manous	IE20	Urb. Pins Manous	355458	4556865
Centre Hípic el Catllar	IE21	T-203	356783	4560612
Golf Costa Daurada	IE22	Urb. Parc de Llevant	359355	4557276

INSTAL·LACIONS INDUSTRIALS (II)

Element	Codi	Situació	Localització UTM	
			X	Y
Polígon Industrial El Catllar	II01	Nucli urbà el Catllar	360052	4559686
COMEPAL SA	II02	Bonaire	355172	4558413

ESP AIS SINGULARS (ES)

Element	Codi	Situació	Localització UTM	
			X	Y
El Castell del Catllar	ES01	Nucli urbà el Catllar	359444	4559599
Poblat ibèric dels Manous	ES02	Proper a la urb. els Manous	355115	4557403

CENTRES D'ACOLLIDA (CA)

Element	Codi	Capacitat/ superfície	Localització UTM	
			X	Y
Ajuntament del Catllar	CA01	120 m ²	359607	4559590
Institut – Escola l'Agulla	CA02	320 m ²	359169	4559395
Llar d'infants l'Agulla	CA03	250 m ²	359240	4559410
Local Social de Pins Manous	CA04	140 m ²	355330	4556883
Centre cultural	CA06	155 m ²	359741	4559585

3.1.1.2. Sector afectació per emergències en el transport de viatgers per ferrocarril

Sector de perill	Zona d'afectació
Línia d'Alta Velocitat Camp de Tarragona – Vilafranca del Penedès: Traçat de la línia i Túnel de Tapioles (l=1.070 m)	Línia de ferrocarril (inclou diverses masies i pistes aïllades, i part de la urb. la Cativera)

3.1.1.3. Sector d'afectació per emergències per episodis de contaminació a l'Ebre, aigües avall de l'embassament de Flix

Sector de perill	Zona d'afectació
Nucli urbà i conjunt de urbanitzacions i nuclis en el que el subministrament d'aigua potable prové de l'Ebre a través del CAT	El Catllar, nucli antic Urb. La Bonaigua Urb. Bonaire Urb. Coll de Tapioles Urb. L'Eixample Urb. Esplai Tarragoní Urb. Manous 1 Urb. Manous 2 Urb. La Guinardera Urb. Mas de Moregons Urb. Mas de Panxè Urb. Mas d'Enric Urb. Mas de Pallarès – Residencial 5 estrelles Urb. Masia Boronat Urb. El Mèdol Urb. Parc de Llevant 1 Urb. Parc de Llevant 2 Urb. Pins Blancs

	Urb. Pins Manous Urb. La Quadra Urb. La Quadra dels Manous Centre Penitenciari
--	---

3.1.1.4. Sector d'afectació per emergències per onades de calor

Sector de perill	Zona d'afectació
Tot el municipi	Els principals nuclis de població (nucli urbà del Catllar i urbanitzacions diverses) i en especial el centre penitenciari Mas d'Enric i altres centres on es realitzin activitats a l'aire lliure

3.1.1.5. Sector d'afectació per emergències per concentració de persones o pública concurrència

Activitat de perill	Zona d'afectació
Festa Major del Catllar	Nucli urbà del Catllar
Festa Major d'hivern	Nucli urbà del Catllar
Cicle de cinema a la fresca	Places de les urb. Parc de Llevant, Esplai Tarragoní i La Catiuera
Festa de l'Oli nou	Cooperativa agrícola
Diada de Sant Jordi	Nucli urbà del Catllar
Diada de l'11 de setembre	Parc de la Torre d'en Guiu
Actes del 25 de Novembre	Centre Cultural
Actes de Santa Cecília	Centre Cultural
Actes Marató	Nucli urbà del Catllar
Actes Mou-te per l'esclerosi múltiple	Torre d'en Guiu
Actes de Sant Nicaset	Nucli urbà del Catllar
Parc de Nadal	Plaça 1 d'octubre i Centre Cultural
Cavalcada de reis	Nucli urbà del Catllar
Festes de la urb. Mas Vilet dels Pins	Urb. Mas Vilet dels Pins
Casals d'estiu	Torre d'en Guiu, camp de futbol i recinte escolar
Caminada del dia Internacional de la Dona	Camins del terme municipal
Pujada a Sant Simplicí	Camins del terme municipal
Marxa de l'aigua de Sant Magí	Camins del terme municipal
Fira Medieval del Catllar	Voltants del castell
Vermut electrònic de la Colla de Diables	Aparcament de la Font

Open BTT Tour El Catllar	Camins i corriols del municipi
Bike Trial Costa Daurada	Torre d'en Guiu i Voltants del Castell
Ultra Trail Tarragona	Camins del terme municipal i Ermita de St. Ramon
Cursa de muntanya	Camins del terme municipal
Actes culturals	Centre Cultural
Visites i actes culturals	Castell del Catllar
Tornejos i altres competicions esportives	Zona esportiva de la torre d'en Guiu i Camp de futbol municipal
Actes culturals	Local Social de Pins Manous

3.1.2. RISCOS ESPECIALS

3.1.2.1. Sector d'afectació per emergències per pandèmies

Sector de perill	Zona d'afectació
Tot el municipi	Tot el municipi, especialment el nucli urbà del Catllar, les diferents urbanitzacions del municipi i el centre penitenciari Mas d'Enric

3.1.2.2. Sector afectació per accidents instal·lacions químiques. PLASEQTA.

Segons PLASEQTA no hi ha cap instal·lació química amb risc dins del terme municipal.

Tot i això, la totalitat del municipi (excepte una petita part de la urb. la Cativera, a l'extrem NE) es troba dins de la zona d'alerta per risc químic segons el pla PLASEQTA. Per contra, cap part del municipi, es troba dins la zona d'intervenció per accident químic.

Les zones d'alerta identificades dins el PLASEQTA en el municipi són:

Urbanització Sant Roc	Urb. Mas de Cosme
Urb. Residencial Cinc Estrelles	Urb. La Quadra
Urbanització Mas de Gerembí	Urb. Pins Blancs
Urb. Els Manous 1	Urb. Santa Tecla
Urb. l'Esplai Tarragoní	Urb. Masieta de Salort
Urb. Bonaire	Urb. Mas de Cargol
Urbanització Mas de Panxer	Urb. Els Manous 2
Urbanització Mas Vilet dels Pins	Urb. La Quadra dels Manous
Urb Coll de Tapioles	Urb. Pins Manous
Urb. Mas Blanc – La Guinardera	Urb. Mas d'Enric
Urb. El Mèdol	

3.1.2.3. Sector d'afectació per incendis forestals. INFOCAT

Sector de perill	Zona d'afectació
Entorn del Barranc de la Móra (al nord de l'AP-7)	Franja SUD del nucli antic del Catllar. Limita pel sud amb l'AP-7, per l'est amb la TP-2039 i per l'oest amb la TP-2031. Hi ha les urbanitzacions dels Cocons, Pinalbert, Parc de Llevant 2, el Mas de Blanc, el Mas de Panxé, Mas d'Enric, Pins Manous, l'Esplai Tarragoní, Mas de Moregons, La Quadra, La Quadra dels Mnaous, Manous 1 i Manous 2. També hi trobem el centre penitenciari Mas d'Enric així com masies, camins i pistes diverses. Hi creua una línia elèctrica d'alta tensió , i un tram d'etilenoducte
Entorn del Gaià	Franja NORD- EST del terme municipal. S'hi troba el nucli urbà del Catllar, les urbanitzacions de la Cativera i Masia Boronat, i masies, camins i pistes diverses. Hi creua un gasoducte, la línia d'alta velocitat, una antiga línia de FFCC, i el GR-172

Entorn de la carretera TP-2031	<p>Franja OEST del municipi que limita amb la TP-2031.</p> <p>S'hi troben les urbanitzacions de Sant Roc, Santa Tecla, el Mas de Gerembí i Mas de Cosme per sobre la T-203, i Masieta de Salort, Cinc Estrelles, Mas de Cargol, el Mèdol, l'Esplai Tarragoní, Mas de Moregons i Bonaire per sota la T-203. Hi creua la línia d'alta velocitat, la carretera T-203 i T-223, i limita pel sud amb el gasoducte</p>
--------------------------------	--

3.1.2.4. Sector d'afectació per inundacions. INUNCAT

Sector de perill	Zona d'afectació
Riu Gaià	<p>La zona potencialment inundable es 70ona al llarg de tot el tram de riu que transcorre pel municipi, des de la presa del Gaià fins al límit est del terme municipal amb la Riera de Gaià. El nucli urbà del Catllar es podria veure afectat. La carretera T-203, l'antiga línia de ferrocarril Reus – Roda de Berà, la línia d'alta velocitat i diversos camins existents també podries patir afectacions.</p>
Barranc de la Móra o del Mas de la Creu	<p>La zona potencialment inundable es 70ona al llarg de tot el tram del barranc de la Móra que transcorre pel municipi, des del Comellar de Mas d'Enric fins confluïr amb el Torrent del Mas de la Creu. En cas d'inundacions les urbs. Del Mas de Blanc, Pinalbert i Parc de Llevant 2, l'Escola anglesa i algun habitatge aïllat es podrien veure afectades. Les principals infraestructures afectades serien camins rurals d'accés a diversos habitatges aïllats.</p>

3.1.2.5. Sector d'afectació per accidents en el transport de mercaderies perilloses. TRANSCAT

Es considera que el sector d'afectació per accidents en el transport de mercaderies perilloses es correspon amb la franja de 500 m a banda i banda de les infraestructures objecte del risc. Aquestes són, en el cas de les infraestructures viàries, la carretera TP-2039 i l'AP-7.

Via	Sector de perill	Zona afectació
Carretera TP-2039	Sector a 500 m a banda i banda de la carretera	Nucli urbà del Catllar, i les urbanitzacions de Pinalbert, els Cocons, Bonaigua, i el Mas de Blanc. També diverses pistes, cultius, camps agrícoles i masos aïllats
Autopista AP-7	Sector a 500 m a banda i banda de l'autopista	Les urbanitzacions dels Manous i el Mas de Panxer, l'extrem sud de Pinalbert i part de les infraestructures del centre penitenciari Mas d'Enric. També diverses pistes i algun mas aïllat

3.1.3. RISCOS ESPECÍFICS

No es donen dins del municipi.

3.2. ELEMENTS VULNERABLES

A la següent llista apareixen els principals elements vulnerables afectats segons l'anàlisi dels sectors d'afectació pel perill.

3.2.1. RISC TERRITORIAL

3.2.1.1. Elements vulnerables per emergències per pandèmies i onades de calor

NUCLIS DE POBLACIÓ (NP)

Element	Codi	Ocupació/ població (2021)	Localització UTM	
			X	Y
El Catllar, nucli antic	NP01	1150	359602	4559579
Urb. La Bonaigua	NP02	85	358670	4559116
Urb. Bonaire	NP03	67	355118	4558128
Urb. La Cativera	NP04	239	360718	4560868
Urb. Els Cocons	NP05	259	359018	4557888
Urb. Els Cocons Mas de Pastoret	NP06	(1)	358646	4557596
Urb. Coll de Tapioles	NP07	153	357994	4559240
Urb. L'Eixample	NP08	(2)	359590	4559304
Urb. Esplai Tarragoní	NP09	370	355582	4558836
Urb. Manous 1	NP10	203	355762	4557868
Urb. Manous 2	NP11	92	355506	4557520
Urb. Mas Blanc – La Guinardera	NP12	302	358426	4558968
Urb. Mas de Cargol	NP13	97	356094	4559452
Urb. Mas de Cosme	NP14	17	356498	4561532
Urb. Mas de Gerembí	NP15	88	357030	4561816
Urb. Mas de Moregons	NP16	51	355458	4558480
Urb. Mas de Panxè	NP17	73	356045	4556516
Urb. Mas d'Enric	NP18	66	355862	4557044
Urb. Mas de Pallarès – Residencial 5 estrelles	NP19	477	355962	4560144
Urb. Mas Vilet dels Pins	NP20	180	357762	4559704
Urb. Masia Boronat	NP21	(3)	360270	4559600
Urb. Masieta de Salort	NP22	1	355946	4560460
Urb. El Mèdol	NP23	96	355810	4559484

Element	Codi	Ocupació/ població (2021)	Localització UTM	
			X	Y
Urb. Parc de Llevant 1	NP24	272	358890	4557416
Urb. Parc de Llevant 2	NP25	(4)	358658	4556996
Urb. Pinalbert	NP26	59	358634	4557312
Urb. Pins Blancs	NP27	(5)	357778	4559216
Urb. Pins Manous	NP28	310	355466	4556876
Urb. La Quadra	NP29	20	356410	4558108
Urb. La Quadra dels Manous	NP30	(6)	356190	4557876
Urb. Sant Roc	NP31	48	357174	4562748
Urb. Santa Tecla	NP32	11	356994	4562260

(7) Inclòs al nombre d'habitants de la urb. Els Cocons

(8) Inclòs al nombre d'habitants del Catllar, nucli antic

(9) Inclòs al nombre d'habitants del Catllar, nucli antic

(10) Inclòs al nombre d'habitants de la urb. Parc de Llevant 1

(11) Inclòs al nombre d'habitants de la urb. Coll de Tapioles

(12) Inclòs al nombre d'habitants de la urb. Manous 1

ESTABLIMENTS TURÍSTICS (ET)

Element	Codi	Situació	Localització UTM	
			X	Y
Mas de Canyelles – Casa Rural Mas Fau	ET01	A prop de la urb. Mas Vilet del Pins	357980	4560581
Molí del Fortuny – Casa rural Molí Cortadas	ET02	A prop del nucli urbà del Catllar	360809	4559306
Casa Rural Mas Ventós	ET03	Mas Ventós	357777	4560323
Casa Rural Mas de Miró	ET04	A prop de la urb. Mas de Gerembí	357196	4562151
Habitatge d'ús turístic	ET05	Urb. Parc de Llevant 1	358920	4557404
Habitatge d'ús turístic	ET06	Urb. Esplai Tarragoní	355565	4558815
Habitatge d'ús turístic	ET07	Urb. Mas Vilet dels Pins	357687	4559606
Habitatge d'ús turístic	ET08	Urb. Mas d'Enric	355865	4557148
Habitatge d'ús turístic	ET09	El del límit	360159	4558684
Habitatge d'ús turístic	ET10	A prop de la urb. Mas Vilet dels Pins	357567	4560200

Element	Codi	Situació	Localització UTM	
			X	Y
Mas de Neri – Habitatge d'ús turístic	ET11	Mas de Neri	357859	4560690
Habitatge d'ús turístic	ET12	Urb. Esplai Tarragoní	355312	4558806
Mas de Benet – Habitatge d'ús turístic	ET13	Mas de Benet	358645	4560322
Habitatge d'ús turístic	ET14	Urb. Mas de Cargol	356006	4559422
Habitatge d'ús turístic	ET15	Urb. Esplai Tarragoní	355523	4559005
Habitatge d'ús turístic	ET16	Urb. Parc de Llevant 2	358716	4556939
Mas de Tarrés – Habitatge d'ús turístic	ET17	Mas de Tarrés	360232	4561544
Habitatge d'ús turístic	Et18	Nucli urbà del Catllar	359613	4559552
Habitatge d'ús turístic	ET19	Nucli urbà del Catllar	359402	4559480
Habitatge d'ús turístic	ET20	Nucli urbà del Catllar	359624	4559547
Habitatge d'ús turístic	ET21	Urb. Mas de Cargol	356083	4559385
Habitatge d'ús turístic	ET22	Urb. Mas de Pallarès	355872	4560145
Habitatge d'ús turístic	ET23	Urb. L'Eixample	359587	4559388
Habitatge d'ús turístic	ET24	Nucli urbà del Catllar	359771	4559539
Habitatge d'ús turístic	ET25	Urb. Mas Blanc	358292	4558713
Bar – Restaurant La Torre d'en Guiu	ET26	Nucli urbà del Catllar	359788	4559724
Bar Cooperativa Elena	ET27	Nucli urbà del Catllar	359661	4559562
Restaurant El Celler de l'Àvia	ET28	Nucli urbà del Catllar	359759	4559541
Bar Deportivo	ET29	Nucli urbà del Catllar	359873	4559575
Bar Los Mellys	ET30	Nucli urbà del Catllar	359832	4559567
Bar Cal Siscu	ET31	Urb. Pins Manous	355512	4556656
Pizzeria Del Poble	ET32	Nucli urbà del Catllar	359564	4559578
Bar Can Pallàs	ET33	Urb. Els Cocons	358669	4557948

CENTRES SANITARIS I D'ATENCIÓ (CS)

Element	Codi	Situació	Localització UTM	
			X	Y
Consultori mèdic local El Catllar	CS01	Nucli urbà el Catllar	359747	4559586
Farmàcia El Catllar	CS02	Nucli urbà el Catllar	359673	4559615
Xarxa Sanitària i Social Santa Tecla	CS03	Nucli urbà el Catllar	359747	4559586

CENTRES PENITENCIARIS (CP)

Element	Codi	Situació	Localització UTM	
			X	Y
Centre penitenciari Mas d'Enric	CP01	924	356412	4557257

CENTRES EDUCATIUS (CE)

Element	Codi	Situació	Localització UTM	
			X	Y
Institut – Escola l'Agulla	CE01	Nucli urbà el Catllar	359191	4559374
Jigsaw British School	CE02	Urb. Parc de Llevant 2	358565	4557051
Escola municipal de música	CE03	Nucli urbà el Catllar	359182	4559351
Granja Escola Corral de Neri	CE04	Prop de Mas Vilet del Pins	358113	4560225
Llar d'infants l'Agulla	CE05	Nucli urbà el Catllar	359240	4559410

CENTRES CULTURALS I D'ESBARJO (CCE)

Element	Codi	Situació	Localització UTM	
			X	Y
Centre Cultural del Catllar	CCE01	Nucli urbà el Catllar	359737	4559587
Església de Sant Joan Baptista	CCE02	Nucli urbà el Catllar	359593	4559534

Element	Codi	Situació	Localització UTM	
			X	Y
Centre d'interpretació dels castells del Baix Gaià	CCE03	Nucli urbà el Catllar	359444	4559599
Casal de la gent gran	CCE04	Nucli urbà el Catllar	359737	4559587
Zona lúdica de la Torre d'en Guiu	CCE05	Nucli urbà el Catllar	359746	4559746
Biblioteca municipal	CCE06	Nucli urbà el Catllar	359737	4559587
Castell	CCE07	Nucli urbà el Catllar	359463	4559602
Local Social de Pins Manous	CCE08	Urbanització Pins Manous	355330	4556883
Museu etnogràfic	CCE09	Nucli urbà el Catllar	359668	4559592

INSTAL·LACIONS ESPORTIVES (IE)

Element	Codi	Situació	Localització UTM	
			X	Y
Camp de futbol municipal	IE01	Nucli urbà el Catllar	360400	4559420
Piscines municipals d'estiu de la Torre d'en Guiu	IE02	Nucli urbà el Catllar	359765	4559703
Piscines municipals d'estiu de Mas Pallarès	IE03	Urb. Mas Pallarès	356029	4560067
Pistes de tennis i pàdel municipals	IE04	Nucli urbà el Catllar	359802	4559843
Pistes de petanca municipals de la Torre d'en Guiu	IE05	Nucli urbà el Catllar	359750	4559799
Pistes de petanca de Pins Manous	IE06	Urb. Pins Manous	355444	4556913
Taules de ping pong de Pins Manous	IE07	Urb. Pins Manous	355431	4556902
Pista esportiva de les escoles velles	IE08	Nucli urbà el Catllar	359891	4559527
Pista esportiva de Sant Roc	IE09	Urb. Sant Roc	357209	4562853
Pista esportiva de la Bonaigua	IE10	Urb. La Bonaigua	358736	4559145
Pista esportiva de la Cativera	IE11	Urb. La Cativera	360805	4560771

Element	Codi	Situació	Localització UTM	
			X	Y
Pista esportiva de Parc de Llevant	IE12	Urb. Parc de Llevant	358777	4557336
Pista esportiva de Mas Vilet dels Pins	IE13	Urb. Mas Vilet dels Pins	357469	4559636
Pista esportiva de Pins Manous	IE14	Urb. Pins Manous	355584	4556814
Camp de futbol de Mas Pallarès	IE15	Urb. Mas Pallarès	355991	4559989
Camp de futbol de l'Esplai Tarragoní	IE16	Urb. Esplai Tarragoní	355812	4558711
Parc de Salut	IE17	Nucli urbà el Catllar	359758	4559623
Parc de Salut de la Bonaigua	IE18	Urb. La Bonaigua	358778	4559119
Parc de Salut de l'Esplai Tarragoní	IE19	Urb. Esplai Tarragoní	355622	4558839
Parc de Salut de Pins Manous	IE20	Urb. Pins Manous	355458	4556865
Centre Hípic el Catllar	IE21	T-203	356783	4560612
Golf Costa Daurada	IE22	Urb. Parc de Llevant	359355	4557276

INSTAL·LACIONS INDUSTRIALS (II)

Element	Codi	Situació	Localització UTM	
			X	Y
Polígon Industrial El Catllar	II01	Nucli urbà el Catllar	360052	4559686
COMEPAL SA	II02	Bonaire	355172	4558413

ESPAIS SINGULARS (ES)

Element	Codi	Situació	Localització UTM	
			X	Y
El Castell del Catllar	ES01	Nucli urbà el Catllar	359444	4559599
Poblat ibèric dels Manous	ES02	Proper a la urb. els Manous	355115	4557403

CENTRES D'ACOLLIDA (CA)

Element	Codi	Capacitat/ superfície	Localització UTM	
			X	Y
Ajuntament del Catllar	CA01	120 m ²	359607	4559590
Institut – Escola l'Agulla	CA02	320 m ²	359169	4559395
Llar d'infants l'Agulla	CA03	250 m ²	359240	4559410
Local Social de Pins Manous	CA04	140 m ²	355330	4556883
Centre cultural	CA06	155 m ²	359741	4559585

3.2.1.2. Elements vulnerables per emergències en el transport de viatgers per ferrocarril

NUCLIS DE POBLACIÓ (NP)

Element	Codi	Ocupació/ població (2013)	Localització UTM	
			X	Y
Urb. la Cativera	NP04	239	360757	4560927
Urb. Mas de Cosme	NP14	17	356498	4561532

ESTABLIMENTS TURÍSTICS (ET)

Element	Codi	Situació	Localització UTM	
			X	Y
Mas de Canyelles - Casa Rural Mas Fau	ET01	A prop de la urb. Mas Vilet del Pins	357980	4560581
Mas de Neri - Habitatge d'ús turístic	ET11	Mas de Neri	357859	4560690

INSTAL·LACIONS ESPORTIVES (IE)

Element	Codi	Situació	Localització UTM	
			X	Y
Pista esportiva de la Cativera	IE11	Urb. La Cativera	360805	4560771
Centre Hípic el Catllar	IE21	T-203	356783	4560612

3.2.1.3. Elements vulnerables per emergències per episodis de contaminació a l'Ebre

NUCLIS DE POBLACIÓ (NP)

Element	Codi	Ocupació/ població (2021)	Localització UTM	
			X	Y
El Catllar, nucli antic	NP01	1150	359602	4559579
Urb. La Bonaigua	NP02	85	358670	4559116
Urb. Bonaire	NP03	67	355118	4558128
Urb. Coll de Tapioles	NP07	153	357994	4559240
Urb. L'Eixample	NP08	(2)	359590	4559304
Urb. Esplai Tarragoní	NP09	370	355582	4558836
Urb. Manous 1	NP10	203	355762	4557868
Urb. Manous 2	NP11	92	355506	4557520
Urb. Mas Blanc – La Guinardera	NP12	302	358426	4558968
Urb. Mas de Moregons	NP16	51	355458	4558480
Urb. Mas de Panxè	NP17	73	356045	4556516
Urb. Mas d'Enric	NP18	66	355862	4557044
Urb. Mas de Pallarès – Residencial 5 estrelles	NP19	477	355962	4560144
Urb. Masia Boronat	NP21	(3)	360270	4559600
Urb. El Mèdol	NP23	96	355810	4559484
Urb. Parc de Llevant 1	NP24	272	358890	4557416
Urb. Parc de Llevant 2	NP25	(4)	358658	4556996
Urb. Pins Blancs	NP27	(5)	357778	4559216
Urb. Pins Manous	NP28	310	355466	4556876
Urb. La Quadra	NP29	20	356410	4558108
Urb. La Quadra dels Manous	NP30	(6)	356190	4557876

- (1) Inclòs al nombre d'habitants de la urb. Els Cocons
- (2) Inclòs al nombre d'habitants del Catllar, nucli antic
- (3) Inclòs al nombre d'habitants del Catllar, nucli antic
- (4) Inclòs al nombre d'habitants de la urb. Parc de Llevant 1
- (5) Inclòs al nombre d'habitants de la urb. Coll de Tapioles
- (6) Inclòs al nombre d'habitants de la urb. Manous 1

ESTABLIMENTS TURÍSTICS (ET)

Element	Codi	Situació	Localització UTM	
			X	Y
Mas de Canyelles - Casa Rural Mas Fau	ET01	A prop de la urb. Mas Vilet del Pins	357980	4560581
Habitatge d'ús turístic	ET05	Urb. Parc de Llevant 1	358920	4557404
Habitatge d'ús turístic	ET06	Urb. Esplai Tarragoní	355565	4558815
Habitatge d'ús turístic	ET08	Urb. Mas d'Enric	355865	4557148
Habitatge d'ús turístic	ET12	Urb. Esplai Tarragoní	355312	4558806
Habitatge d'ús turístic	ET15	Urb. Esplai Tarragoní	355523	4559005
Habitatge d'ús turístic	ET16	Urb. Parc de Llevant 2	358716	4556939
Habitatge d'ús turístic	Et18	Nucli urbà del Catllar	359613	4559552
Habitatge d'ús turístic	ET19	Nucli urbà del Catllar	359402	4559480
Habitatge d'ús turístic	ET20	Nucli urbà del Catllar	359624	4559547
Habitatge d'ús turístic	ET22	Urb. Mas de Pallarès	355872	4560145
Habitatge d'ús turístic	ET23	Urb. L'Eixample	359587	4559388
Habitatge d'ús turístic	ET24	Nucli urbà del Catllar	359771	4559539
Habitatge d'ús turístic	ET25	Urb. Mas Blanc	358292	4558713
Bar Cooperativa Elena	ET27	Nucli urbà del Catllar	359661	4559562
Restaurant El Celler de l'Àvia	ET28	Nucli urbà del Catllar	359759	4559541
Bar Deportivo	ET29	Nucli urbà del Catllar	359873	4559575
Bar Los Mellys	ET30	Nucli urbà del Catllar	359832	4559567
Bar Cal Siscu	ET31	Urb. Pins Manous	355512	4556656
Pizzeria Del Poble	ET32	Nucli urbà del Catllar	359564	4559578

CENTRES SANITARIS I D'ATENCIÓ (CS)

Element	Codi	Situació	Localització UTM	
			X	Y
Consultori mèdic local El Catllar	CS01	Nucli urbà el Catllar	359747	4559586
Farmàcia El Catllar	CS02	Nucli urbà el Catllar	359673	4559615
Xarxa Sanitària i Social Santa Tecla	CS03	Nucli urbà el Catllar	359747	4559586

CENTRES PENITENCIARIS (CP)

Element	Codi	Situació	Localització UTM	
			X	Y
Centre penitenciari Mas d'Enric	CP01	924	356412	4557257

CENTRES EDUCATIUS (CE)

Element	Codi	Situació	Localització UTM	
			X	Y
Institut – Escola l'Agulla	CE01	Nucli urbà el Catllar	359191	4559374
Escola municipal de música	CE03	Nucli urbà el Catllar	359182	4559351
Llar d'infants l'Agulla	CE05	Nucli urbà el Catllar	359240	4559410

CENTRES CULTURALS I D'ESBARJO (CCE)

Element	Codi	Situació	Localització UTM	
			X	Y
Centre Cultural del Catllar	CCE01	Nucli urbà el Catllar	359737	4559587
Església de Sant Joan Baptista	CCE02	Nucli urbà el Catllar	359593	4559534
Centre d'interpretació dels castells del Baix Gaià	CCE03	Nucli urbà el Catllar	359444	4559599
Casal de la gent gran	CCE04	Nucli urbà el Catllar	359737	4559587
Biblioteca municipal	CCE06	Nucli urbà el Catllar	359737	4559587
Castell	CCE07	Nucli urbà el Catllar	359463	4559602
Local Social de Pins Manous	CCE08	Urbanització Pins Manous	355330	4556883
Museu etnogràfic	CCE09	Nucli urbà el Catllar	359668	4559592

INSTAL·LACIONS ESPORTIVES (IE)

Element	Codi	Situació	Localització UTM	
			X	Y
Piscines municipals d'estiu de Mas Pallarès	IE03	Urb. Mas Pallarès	356029	4560067
Pistes de petanca de Pins Manous	IE06	Urb. Pins Manous	355444	4556913
Taules de ping pong de Pins Manous	IE07	Urb. Pins Manous	355431	4556902
Pista esportiva de les escoles velles	IE08	Nucli urbà el Catllar	359891	4559527
Pista esportiva de la Bonaigua	IE10	Urb. La Bonaigua	358736	4559145
Pista esportiva de Parc de Llevant	IE12	Urb. Parc de Llevant	358777	4557336
Pista esportiva de Pins Manous	IE14	Urb. Pins Manous	355584	4556814
Camp de futbol de Mas Pallarès	IE15	Urb. Mas Pallarès	355991	4559989
Camp de futbol de l'Esplai Tarragoní	IE16	Urb. Esplai Tarragoní	355812	4558711
Parc de Salut	IE17	Nucli urbà el Catllar	359758	4559623
Parc de Salut de la Bonaigua	IE18	Urb. La Bonaigua	358778	4559119
Parc de Salut de l'Esplai Tarragoní	IE19	Urb. Esplai Tarragoní	355622	4558839
Parc de Salut de Pins Manous	IE20	Urb. Pins Manous	355458	4556865

ESPAIS SINGULARS (ES)

Element	Codi	Situació	Localització UTM	
			X	Y
El Castell del Catllar	ES01	Nucli urbà el Catllar	359444	4559599

CENTRES D'ACOLLIDA (CA)

Element	Codi	Capacitat/ superfície	Localització UTM	
			X	Y
Ajuntament del Catllar	CA01	120 m ²	359607	4559590
Institut – Escola l'Agulla	CA02	320 m ²	359169	4559395
Llar d'infants l'Agulla	CA03	250 m ²	359240	4559410
Local Social de Pins Manous	CA04	140 m ²	355330	4556883
Magatzem vell	CA05	155 m ²	359597	4559487
Centre cultural	CA06	290 m ²	359741	4559585

3.2.2. RISCOS ESPECIALS

3.2.2.1. Elements vulnerables per emergències per pandèmies

NUCLIS DE POBLACIÓ (NP)

Element	Codi	Ocupació/ població (2021)	Localització UTM	
			X	Y
El Catllar, nucli antic	NP01	1150	359602	4559579
Urb. La Bonaigua	NP02	85	358670	4559116
Urb. Bonaire	NP03	67	355118	4558128
Urb. La Cativera	NP04	239	360718	4560868
Urb. Els Cocons	NP05	259	359018	4557888
Urb. Els Cocons Mas de Pastoret	NP06	(1)	358646	4557596
Urb. Coll de Tapioles	NP07	153	357994	4559240
Urb. L'Eixample	NP08	(2)	359590	4559304
Urb. Esplai Tarragoní	NP09	370	355582	4558836
Urb. Manous 1	NP10	203	355762	4557868
Urb. Manous 2	NP11	92	355506	4557520
Urb. Mas Blanc – La Guinardera	NP12	302	358426	4558968
Urb. Mas de Cargol	NP13	97	356094	4559452
Urb. Mas de Cosme	NP14	17	356498	4561532
Urb. Mas de Gerembí	NP15	88	357030	4561816
Urb. Mas de Moregons	NP16	51	355458	4558480
Urb. Mas de Panxè	NP17	73	356045	4556516

Element	Codi	Ocupació/ població (2021)	Localització UTM	
			X	Y
Urb. Mas d'Enric	NP18	66	355862	4557044
Urb. Mas de Pallarès – Residencial 5 estrelles	NP19	477	355962	4560144
Urb. Mas Vilet dels Pins	NP20	180	357762	4559704
Urb. Masia Boronat	NP21	(3)	360270	4559600
Urb. Masieta de Salort	NP22	1	355946	4560460
Urb. El Mèdol	NP23	96	355810	4559484
Urb. Parc de Llevant 1	NP24	272	358890	4557416
Urb. Parc de Llevant 2	NP25	(4)	358658	4556996
Urb. Pinalbert	NP26	59	358634	4557312
Urb. Pins Blancs	NP27	(5)	357778	4559216
Urb. Pins Manous	NP28	310	355466	4556876
Urb. La Quadra	NP29	20	356410	4558108
Urb. La Quadra dels Manous	NP30	(6)	356190	4557876
Urb. Sant Roc	NP31	48	357174	4562748
Urb. Santa Tecla	NP32	11	356994	4562260

(13)Inclòs al nombre d'habitants de la urb. Els Cocons

(14)Inclòs al nombre d'habitants del Catllar, nucli antic

(15)Inclòs al nombre d'habitants del Catllar, nucli antic

(16)Inclòs al nombre d'habitants de la urb. Parc de Llevant 1

(17)Inclòs al nombre d'habitants de la urb. Coll de Tapioles

(18)Inclòs al nombre d'habitants de la urb. Manous 1

ESTABLIMENTS TURÍSTICS (ET)

Element	Codi	Situació	Localització UTM	
			X	Y
Mas de Canyelles – Casa Rural Mas Fau	ET01	A prop de la urb. Mas Vilet del Pins	357980	4560581
Molí del Fortuny – Casa rural Molí Cortadas	ET02	A prop del nucli urbà del Catllar	360809	4559306
Casa Rural Mas Ventós	ET03	Mas Ventós	357777	4560323
Casa Rural Mas de Miró	ET04	A prop de la urb. Mas de Gerembí	357196	4562151
Habitatge d'ús turístic	ET05	Urb. Parc de Llevant 1	358920	4557404

Element	Codi	Situació	Localització UTM	
			X	Y
Habitatge d'ús turístic	ET06	Urb. Esplai Tarragoní	355565	4558815
Habitatge d'ús turístic	ET07	Urb. Mas Vilet dels Pins	357687	4559606
Habitatge d'ús turístic	ET08	Urb. Mas d'Enric	355865	4557148
Habitatge d'ús turístic	ET09	El del límit	360159	4558684
Habitatge d'ús turístic	ET10	A prop de la urb. Mas Vilet dels Pins	357567	4560200
Mas de Neri – Habitatge d'ús turístic	ET11	Mas de Neri	357859	4560690
Habitatge d'ús turístic	ET12	Urb. Esplai Tarragoní	355312	4558806
Mas de Benet – Habitatge d'ús turístic	ET13	Mas de Benet	358645	4560322
Habitatge d'ús turístic	ET14	Urb. Mas de Cargol	356006	4559422
Habitatge d'ús turístic	ET15	Urb. Esplai Tarragoní	355523	4559005
Habitatge d'ús turístic	ET16	Urb. Parc de Llevant 2	358716	4556939
Mas de Tarrés – Habitatge d'ús turístic	ET17	Mas de Tarrés	360232	4561544
Habitatge d'ús turístic	Et18	Nucli urbà del Catllar	359613	4559552
Habitatge d'ús turístic	ET19	Nucli urbà del Catllar	359402	4559480
Habitatge d'ús turístic	ET20	Nucli urbà del Catllar	359624	4559547
Habitatge d'ús turístic	ET21	Urb. Mas de Cargol	356083	4559385
Habitatge d'ús turístic	ET22	Urb. Mas de Pallarès	355872	4560145
Habitatge d'ús turístic	ET23	Urb. L'Eixample	359587	4559388
Habitatge d'ús turístic	ET24	Nucli urbà del Catllar	359771	4559539
Habitatge d'ús turístic	ET25	Urb. Mas Blanc	358292	4558713
Bar – Restaurant La Torre d'en Guiu	ET26	Nucli urbà del Catllar	359788	4559724
Bar Cooperativa Elena	ET27	Nucli urbà del Catllar	359661	4559562
Restaurant El Celler de l'Àvia	ET28	Nucli urbà del Catllar	359759	4559541
Bar Deportivo	ET29	Nucli urbà del Catllar	359873	4559575
Bar Los Mellys	ET30	Nucli urbà del Catllar	359832	4559567
Bar Cal Siscu	ET31	Urb. Pins Manous	355512	4556656
Pizzeria Del Poble	ET32	Nucli urbà del Catllar	359564	4559578
Bar Can Pallàs	ET33	Urb. Els Cocons	358669	4557948

CENTRES SANITARIS I D'ATENCIÓ (CS)

Element	Codi	Situació	Localització UTM	
			X	Y
Consultori mèdic local El Catllar	CS01	Nucli urbà el Catllar	359747	4559586
Farmàcia El Catllar	CS02	Nucli urbà el Catllar	359673	4559615
Xarxa Sanitària i Social Santa Tecla	CS03	Nucli urbà el Catllar	359747	4559586

CENTRES PENITENCIARIS (CP)

Element	Codi	Situació	Localització UTM	
			X	Y
Centre penitenciari Mas d'Enric	CP01	924	356412	4557257

CENTRES EDUCATIUS (CE)

Element	Codi	Situació	Localització UTM	
			X	Y
Institut – Escola l'Agulla	CE01	Nucli urbà el Catllar	359191	4559374
Jigsaw British School	CE02	Urb. Parc de Llevant 2	358565	4557051
Escola municipal de música	CE03	Nucli urbà el Catllar	359182	4559351
Granja Escola Corral de Neri	CE04	Prop de Mas Vilet del Pins	358113	4560225
Llar d'infants l'Agulla	CE05	Nucli urbà el Catllar	359240	4559410

CENTRES CULTURALS I D'ESBARJO (CCE)

Element	Codi	Situació	Localització UTM	
			X	Y
Centre Cultural del Catllar	CCE01	Nucli urbà el Catllar	359737	4559587
Església de Sant Joan Baptista	CCE02	Nucli urbà el Catllar	359593	4559534

Element	Codi	Situació	Localització UTM	
			X	Y
Centre d'interpretació dels castells del Baix Gaià	CCE03	Nucli urbà el Catllar	359444	4559599
Casal de la gent gran	CCE04	Nucli urbà el Catllar	359737	4559587
Zona lúdica de la Torre d'en Guiu	CCE05	Nucli urbà el Catllar	359746	4559746
Biblioteca municipal	CCE06	Nucli urbà el Catllar	359737	4559587
Castell	CCE07	Nucli urbà el Catllar	359463	4559602
Local Social de Pins Manous	CCE08	Urbanització Pins Manous	355330	4556883
Museu etnogràfic	CCE09	Nucli urbà el Catllar	359668	4559592

INSTAL·LACIONS ESPORTIVES (IE)

Element	Codi	Situació	Localització UTM	
			X	Y
Camp de futbol municipal	IE01	Nucli urbà el Catllar	360400	4559420
Piscines municipals d'estiu de la Torre d'en Guiu	IE02	Nucli urbà el Catllar	359765	4559703
Piscines municipals d'estiu de Mas Pallarès	IE03	Urb. Mas Pallarès	356029	4560067
Pistes de tennis i pàdel municipals	IE04	Nucli urbà el Catllar	359802	4559843
Pistes de petanca municipals de la Torre d'en Guiu	IE05	Nucli urbà el Catllar	359750	4559799
Pistes de petanca de Pins Manous	IE06	Urb. Pins Manous	355444	4556913
Taules de ping pong de Pins Manous	IE07	Urb. Pins Manous	355431	4556902
Pista esportiva de les escoles velles	IE08	Nucli urbà el Catllar	359891	4559527
Pista esportiva de Sant Roc	IE09	Urb. Sant Roc	357209	4562853
Pista esportiva de la Bonaigua	IE10	Urb. La Bonaigua	358736	4559145
Pista esportiva de la Cativera	IE11	Urb. La Cativera	360805	4560771

Element	Codi	Situació	Localització UTM	
			X	Y
Pista esportiva de Parc de Llevant	IE12	Urb. Parc de Llevant	358777	4557336
Pista esportiva de Mas Vilet dels Pins	IE13	Urb. Mas Vilet dels Pins	357469	4559636
Pista esportiva de Pins Manous	IE14	Urb. Pins Manous	355584	4556814
Camp de futbol de Mas Pallarès	IE15	Urb. Mas Pallarès	355991	4559989
Camp de futbol de l'Esplai Tarragoní	IE16	Urb. Esplai Tarragoní	355812	4558711
Parc de Salut	IE17	Nucli urbà el Catllar	359758	4559623
Parc de Salut de la Bonaigua	IE18	Urb. La Bonaigua	358778	4559119
Parc de Salut de l'Esplai Tarragoní	IE19	Urb. Esplai Tarragoní	355622	4558839
Parc de Salut de Pins Manous	IE20	Urb. Pins Manous	355458	4556865
Centre Hípic el Catllar	IE21	T-203	356783	4560612
Golf Costa Daurada	IE22	Urb. Parc de Llevant	359355	4557276

INSTAL·LACIONS INDUSTRIALS (II)

Element	Codi	Situació	Localització UTM	
			X	Y
Polígon Industrial El Catllar	II01	Nucli urbà el Catllar	360052	4559686
COMEPAL SA	II02	Bonaire	355172	4558413

ESPAIS SINGULARS (ES)

Element	Codi	Situació	Localització UTM	
			X	Y
El Castell del Catllar	ES01	Nucli urbà el Catllar	359444	4559599
Poblat ibèric dels Manous	ES02	Proper a la urb. els Manous	355115	4557403

CENTRES D'ACOLLIDA (CA)

Element	Codi	Capacitat/ superfície	Localització UTM	
			X	Y
Ajuntament del Catllar	CA01	120 m ²	359607	4559590
Institut – Escola l'Agulla	CA02	320 m ²	359169	4559395
Llar d'infants l'Agulla	CA03	250 m ²	359240	4559410
Local Social de Pins Manous	CA04	140 m ²	355330	4556883
Centre cultural	CA06	155 m ²	359741	4559585

3.2.2.2. Elements vulnerables per accidents en instal·lacions químiques. PLASEQCAT

NUCLIS DE POBLACIÓ (NP)

Element	Codi	Ocupació/ població (2021)	Localització UTM	
			X	Y
Urb. Bonaire	NP03	67	355118	4558128
Urb. Coll de Tapioles	NP07	153	357994	4559240
Urb. Esplai Tarragoní	NP09	370	355582	4558836
Urb. Manous 1	NP10	203	355762	4557868
Urb. Manous 2	NP11	92	355506	4557520
Urb. Mas Blanc – La Guinardera	NP12	302	358426	4558968
Urb. Mas de Cargol	NP13	97	356094	4559452
Urb. Mas de Cosme	NP14	17	356498	4561532
Urb. Mas de Gerembí	NP15	88	357030	4561816
Urb. Mas de Moregons	NP16	51	355458	4558480
Urb. Mas de Panxè	NP17	73	356045	4556516
Urb. Mas d'Enric	NP18	66	355862	4557044
Urb. Mas de Pallarès – Residencial 5 estrelles	NP19	477	355962	4560144
Urb. Mas Vilet dels Pins	NP20	180	357762	4559704
Urb. Masieta de Salort	NP22	1	355946	4560460
Urb. El Mèdol	NP23	96	355810	4559484
Urb. Pins Blancs	NP27	(5)	357778	4559216
Urb. Pins Manous	NP28	310	355466	4556876
Urb. La Quadra	NP29	20	356410	4558108

Element	Codi	Ocupació/ població (2021)	Localització UTM	
			X	Y
Urb. La Quadra dels Manous	NP30	(6)	356190	4557876
Urb. Sant Roc	NP31	48	357174	4562748
Urb. Santa Tecla	NP32	11	356994	4562260

ESTABLIMENTS TURÍSTICS (ET)

Element	Codi	Situació	Localització UTM	
			X	Y
Casa Rural Mas Ventós	ET03	Mas Ventós	357777	4560323
Casa Rural Mas de Miró	ET04	A prop de la urb. Mas de Gerembí	357196	4562151
Habitatge d'ús turístic	ET06	Urb. Esplai Tarragoní	355565	4558815
Habitatge d'ús turístic	ET07	Urb. Mas Vilet dels Pins	357687	4559606
Habitatge d'ús turístic	ET08	Urb. Mas d'Enric	355865	4557148
Habitatge d'ús turístic	ET10	A prop de la urb. Mas Vilet dels Pins	357567	4560200
Mas de Neri - Habitatge d'ús turístic	ET11	Mas de Neri	357859	4560690
Habitatge d'ús turístic	ET12	Urb. Esplai Tarragoní	355312	4558806
Habitatge d'ús turístic	ET14	Urb. Mas de Cargol	356006	4559422
Habitatge d'ús turístic	ET15	Urb. Esplai Tarragoní	355523	4559005
Habitatge d'ús turístic	ET21	Urb. Mas de Cargol	356083	4559385
Habitatge d'ús turístic	ET22	Urb. Mas de Pallarès	355872	4560145
Bar Cal Siscu	ET31	Urb. Pins Manous	355512	4556656

CENTRES PENITENCIARIS (CP)

Element	Codi	Situació	Localització UTM	
			X	Y
Centre penitenciari Mas d'Enric	CP01	924	356412	4557257

CENTRES CULTURALS I D'ESBARJO (CCE)

Element	Codi	Situació	Localització UTM	
			X	Y
Local Social de Pins Manous	CCE08	Urbanització Pins Manous	355330	4556883

INSTAL·LACIONS ESPORTIVES (IE)

Element	Codi	Situació	Localització UTM	
			X	Y
Piscines municipals d'estiu de Mas Pallarès	IE03	Urb. Mas Pallarès	356029	4560067
Pistes de petanca de Pins Manous	IE06	Urb. Pins Manous	355444	4556913
Taules de ping pong de Pins Manous	IE07	Urb. Pins Manous	355431	4556902
Pista esportiva de Sant Roc	IE09	Urb. Sant Roc	357209	4562853
Pista esportiva de Mas Vilet dels Pins	IE13	Urb. Mas Vilet dels Pins	357469	4559636
Pista esportiva de Pins Manous	IE14	Urb. Pins Manous	355584	4556814
Camp de futbol de Mas Pallarès	IE15	Urb. Mas Pallarès	355991	4559989
Camp de futbol de l'Esplai Tarragoní	IE16	Urb. Esplai Tarragoní	355812	4558711
Parc de Salut de l'Esplai Tarragoní	IE19	Urb. Esplai Tarragoní	355622	4558839
Parc de Salut de Pins Manous	IE20	Urb. Pins Manous	355458	4556865
Centre Hípic el Catllar	IE21	T-203	356783	4560612
Golf Costa Daurada	IE22	Urb. Parc de Llevant	359355	4557276

ESPAIS SINGULARS (ES)

Element	Codi	Situació	Localització UTM	
			X	Y
Poblat ibèric dels Manous	ES02	Proper a la urb. els Manous	355115	4557403

CENTRES D'ACOLLIDA (CA)

Element	Codi	Capacitat/ superfície	Localització UTM	
			X	Y
Local Social de Pins Manous	CA04	140 m ²	355330	4556883

3.2.2.3. Elements vulnerables per emergències en el transport de viatgers per ferrocarril

NUCLIS DE POBLACIÓ (NP)

Element	Codi	Ocupació/ població (2013)	Localització UTM	
			X	Y
Urb. la Cativera	NP04	239	360757	4560927
Urb. Mas de Cosme	NP14	17	356498	4561532

ESTABLIMENTS TURÍSTICS (ET)

Element	Codi	Situació	Localització UTM	
			X	Y
Mas de Canyelles - Casa Rural Mas Fau	ET01	A prop de la urb. Mas Vilet del Pins	357980	4560581
Mas de Neri - Habitatge d'ús turístic	ET11	Mas de Neri	357859	4560690

INSTAL·LACIONS ESPORTIVES (IE)

Element	Codi	Situació	Localització UTM	
			X	Y
Pista esportiva de la Cativera	IE11	Urb. La Cativera	360805	4560771
Centre Hípic el Catllar	IE21	T-203	356783	4560612

3.2.2.4. Elements vulnerables per incendis forestals. INFOCAT**NUCLIS DE POBLACIÓ (NP)**

Element	Codi	Ocupació/ població (2021)	Localització UTM	
			X	Y
El Catllar, nucli antic	NP01	1150	359602	4559579
Urb. Bonaire	NP03	67	355118	4558128
Urb. La Cativera	NP04	239	360718	4560868
Urb. Els Cocons	NP05	259	359018	4557888
Urb. Els Cocons Mas de Pastoret	NP06	(1)	358646	4557596
Urb. Coll de Tapioles	NP07	153	357994	4559240
Urb. L'Eixample	NP08	(2)	359590	4559304
Urb. Esplai Tarragoní	NP09	370	355582	4558836
Urb. Manous 1	NP10	203	355762	4557868
Urb. Manous 2	NP11	92	355506	4557520
Urb. Mas Blanc – La Guinardera	NP12	302	358426	4558968
Urb. Mas de Cargol	NP13	97	356094	4559452
Urb. Mas de Cosme	NP14	17	356498	4561532
Urb. Mas de Gerembí	NP15	88	357030	4561816
Urb. Mas de Moregons	NP16	51	355458	4558480
Urb. Mas de Panxè	NP17	73	356045	4556516
Urb. Mas d'Enric	NP18	66	355862	4557044
Urb. Mas de Pallarès – Residencial 5 estrelles	NP19	477	355962	4560144
Urb. Masia Boronat	NP21	(3)	360270	4559600
Urb. Masieta de Salort	NP22	1	355946	4560460
Urb. El Mèdol	NP23	96	355810	4559484
Urb. Pins Blancs	NP27	(5)	357778	4559216
Urb. Pins Manous	NP28	310	355466	4556876
Urb. La Quadra	NP29	20	356410	4558108
Urb. La Quadra dels Manous	NP30	(6)	356190	4557876

ESTABLIMENTS TURÍSTICS (ET)

Element	Codi	Situació	Localització UTM	
			X	Y
Molí del Fortuny - Casa rural Molí Cortadas	ET02	A prop del nucli urbà del Catllar	360809	4559306
Habitatge d'ús turístic	ET06	Urb. Esplai Tarragoní	355565	4558815
Habitatge d'ús turístic	ET08	Urb. Mas d'Enric	355865	4557148
Habitatge d'ús turístic	ET09	El del límit	360159	4558684
Habitatge d'ús turístic	ET12	Urb. Esplai Tarragoní	355312	4558806
Habitatge d'ús turístic	ET14	Urb. Mas de Cargol	356006	4559422
Habitatge d'ús turístic	ET15	Urb. Esplai Tarragoní	355523	4559005
Mas de Tarrés - Habitatge d'ús turístic	ET17	Mas de Tarrés	360232	4561544
Habitatge d'ús turístic	ET21	Urb. Mas de Cargol	356083	4559385
Habitatge d'ús turístic	ET22	Urb. Mas de Pallarès	355872	4560145
Habitatge d'ús turístic	ET25	Urb. Mas Blanc	358292	4558713
Bar Deportivo	ET29	Nucli urbà del Catllar	359873	4559575
Bar Can Pallàs	ET33	Urb. Els Cocons	358669	4557948

CENTRES PENITENCIARIS (CP)

Element	Codi	Situació	Localització UTM	
			X	Y
Centre penitenciari Mas d'Enric	CP01	924	356412	4557257

INSTAL·LACIONS ESPORTIVES (IE)

Element	Codi	Situació	Localització UTM	
			X	Y
Camp de futbol municipal	IE01	Nucli urbà el Catllar	360400	4559420
Piscines municipals d'estiu de Mas Pallarès	IE03	Urb. Mas Pallarès	356029	4560067
Pista esportiva de les escoles velles	IE08	Nucli urbà el Catllar	359891	4559527
Pista esportiva de la Cativera	IE11	Urb. La Cativera	360805	4560771

Element	Codi	Situació	Localització UTM	
			X	Y
Pista esportiva de Pins Manous	IE14	Urb. Pins Manous	355584	4556814
Camp de futbol de Mas Pallarès	IE15	Urb. Mas Pallarès	355991	4559989
Camp de futbol de l'Esplai Tarragoní	IE16	Urb. Esplai Tarragoní	355812	4558711
Parc de Salut de l'Esplai Tarragoní	IE19	Urb. Esplai Tarragoní	355622	4558839
Centre Hípic el Catllar	IE21	T-203	356783	4560612

INSTAL·LACIONS INDUSTRIALS (II)

Element	Codi	Situació	Localització UTM	
			X	Y
Polígon Industrial El Catllar	II01	Nucli urbà el Catllar	360052	4559686

ESPAIS SINGULARS (ES)

Element	Codi	Situació	Localització UTM	
			X	Y
Poblat ibèric dels Manous	ES02	Proper a la urb. els Manous	355115	4557403

MASSOS AÏLLATS I INSTAL·LACIONS (MI)

Element	Codi	Ocupació/ població	Localització UTM	
			X	Y
	MI03		359895.48	4561105.95
Mas d'en Terres	MI04		360227.30	4561544.47
	MI05		360384.80	4561293.47
Molí del Fortuny	MI06		360803.71	4559300.92
	MI11		356334.30	4561681.88
	MI13		356384.77	4561410.63
Mas de Cosme	MI14		356906.82	4561260.73
Masieta de Salort	MI26		356426.27	4560246.94

Element	Codi	Ocupació/ població	Localització UTM	
			X	Y
L'Holandès Ruwekluwe	MI27		355768.95	4559717.00
	MI28		356045.91	4559631.24
Stark	MI29		358503.78	4558159.22
	MI41		359543.30	4558637.74
	MI42		360161.26	4558689.77

3.2.2.5. Elements vulnerables per inundacions. INUNCAT

NUCLIS DE POBLACIÓ (NP)

Element	Codi	Ocupació/ població (2021)	Localització UTM	
			X	Y
El Catllar, nucli antic	NP01	1150	359602	4559579
Urb. Els Cocons Mas de Pastoret	NP06	(1)	358646	4557596
Urb. Parc de Llevant 2	NP25	(4)	358658	4556996
Urb. Pinalbert	NP26	59	358634	4557312
Urb. La Quadra	NP29	20	356410	4558108
Urb. La Quadra dels Manous	NP30	(6)	356190	4557876

ESTABLIMENTS TURÍSTICS (ET)

Element	Codi	Situació	Localització UTM	
			X	Y
Molí del Fortuny – Casa rural Molí Cortadas	ET02	A prop del nucli urbà del Catllar	360809	4559306

3.2.2.6. Elements vulnerables per accidents en el transport de mercaderies perilloses. TRANSCAT

Element	Codi	Ocupació/ població (2021)	Localització UTM	
			X	Y
Urb. Bonaire	NP03	67	355118	4558128
Urb. La Cativera	NP04	239	360718	4560868
Urb. Esplai Tarragoní	NP09	370	355582	4558836

Element	Codi	Ocupació/ població (2021)	Localització UTM	
			X	Y
Urb. Manous 2	NP11	92	355506	4557520
Urb. Mas de Cargol	NP13	97	356094	4559452
Urb. Mas de Cosme	NP14	17	356498	4561532
Urb. Mas de Gerembí	NP15	88	357030	4561816
Urb. Mas de Panxè	NP17	73	356045	4556516
Urb. Mas d'Enric	NP18	66	355862	4557044
Urb. Mas de Pallarès – Residencial 5 estrelles	NP19	477	355962	4560144
Urb. Masieta de Salort	NP22	1	355946	4560460
Urb. El Mèdol	NP23	96	355810	4559484
Urb. Parc de Llevant 2	NP25	(4)	358658	4556996
Urb. Pins Manous	NP28	310	355466	4556876
Urb. Sant Roc	NP31	48	357174	4562748
Urb. Santa Tecla	NP32	11	356994	4562260

ESTABLIMENTS TURÍSTICS (ET)

Element	Codi	Situació	Localització UTM	
			X	Y
Mas de Canyelles - Casa Rural Mas Fau	ET01	A prop de la urb. Mas Vilet del Pins	357980	4560581
Casa Rural Mas de Miró	ET04	A prop de la urb. Mas de Gerembí	357196	4562151
Habitatge d'ús turístic	ET06	Urb. Esplai Tarragoní	355565	4558815
Mas de Neri - Habitatge d'ús turístic	ET11	Mas de Neri	357859	4560690
Habitatge d'ús turístic	ET12	Urb. Esplai Tarragoní	355312	4558806
Habitatge d'ús turístic	ET14	Urb. Mas de Cargol	356006	4559422
Habitatge d'ús turístic	ET15	Urb. Esplai Tarragoní	355523	4559005
Habitatge d'ús turístic	ET21	Urb. Mas de Cargol	356083	4559385
Habitatge d'ús turístic	ET22	Urb. Mas de Pallarès	355872	4560145
Bar Cal Siscu	ET31	Urb. Pins Manous	355512	4556656

INSTAL·LACIONS ESPORTIVES (IE)

Element	Codi	Situació	Localització UTM	
			X	Y
Piscines municipals d'estiu de Mas Pallarès	IE03	Urb. Mas Pallarès	356029	4560067
Pistes de petanca de Pins Manous	IE06	Urb. Pins Manous	355444	4556913
Taules de ping pong de Pins Manous	IE07	Urb. Pins Manous	355431	4556902
Pista esportiva de Sant Roc	IE09	Urb. Sant Roc	357209	4562853
Pista esportiva de la Cativera	IE11	Urb. La Cativera	360805	4560771
Pista esportiva de Pins Manous	IE14	Urb. Pins Manous	355584	4556814
Camp de futbol de Mas Pallarès	IE15	Urb. Mas Pallarès	355991	4559989
Camp de futbol de l'Esplai Tarragoní	IE16	Urb. Esplai Tarragoní	355812	4558711
Parc de Salut de l'Esplai Tarragoní	IE19	Urb. Esplai Tarragoní	355622	4558839
Parc de Salut de Pins Manous	IE20	Urb. Pins Manous	355458	4556865
Centre Hípic el Catllar	IE21	T-203	356783	4560612

CENTRES CULTURALS I D'ESBARJO (CCE)

Element	Codi	Situació	Localització UTM	
			X	Y
Local Social de Pins Manous	CCE08	Urbanització Pins Manous	355330	4556883

ESPAIS SINGULARS (ES)

Element	Codi	Situació	Localització UTM	
			X	Y
Poblat ibèric dels Manous	ES02	Proper a la urb. els Manous	355115	4557403

CENTRES D'ACOLLIDA (CA)

Element	Codi	Capacitat/ superfície	Localització UTM	
			X	Y
Local Social de Pins Manous	CA04	140 m ²	355330	4556883

4. DOCUMENT 4. PROCEDIMENTS OPERATIUS PER RISC

4.1. PROCEDIMENT OPERTIU

4.1.1. CRITERIS D'ACTIVACIÓ. NIVELLS

PRE-ALERTA:

La pre-alerta es produeix, en general quan:

- És previsible un fenomen que pot produir situacions de risc per la població a mig termini.
- També es pot produir en maniobres en determinades instal·lacions (per exemple les derivades de control de preses que generen cabals propers a produir inundacions).

La pre-alerta no implica l'activació del Pla.

ALERTA:

El Pla s'activa en **fase d'alerta**, en general quan:

- S'informa de l'activació d'un Pla Especial de la Generalitat en fase d'alerta per afectació a la zona on es troba el municipi.
- Quan hi ha paràmetres objectius que fan preveure una situació d'emergència important a la població a curt termini.
- Davant de emergències per riscos naturals que no afectin ni puguin afectar a persones, béns i vies de comunicació.
- En emergències en determinades instal·lacions o infraestructures que no puguin produir danys a l'exterior però que puguin produir alarma en la població.

EMERGÈNCIA:

El Pla s'activa en **fase d'emergència**, en general davant de les situacions següents:

- S'informa de l'activació en fase d'emergència d'un Pla Especial de la Generalitat en fase d'emergència per afectació a la zona on es troba el municipi.
- Davant d'emergències que puguin comportar, per la seva evolució, un greu risc per al municipi o danys a la població.

4.1.2. TASQUES PREVENTIVES I OPERATIVES ASSOCIADES A CADASCUN DELS NIVELLS

TASQUES PREVENTIVES I OPERATIVES ASSOCIADES AL RISC BÀSIC / TERRITORIAL	
Risc genèric, no avaluat	
FASE	TASQUES
PREALERTA	<ul style="list-style-type: none"> ➤ Seguiment de la situació: <ul style="list-style-type: none"> ▪ Comunicats del CECAT ▪ Informació meteorològica: http://www.meteo.cat/prediccio/ ▪ Estat de la xarxa viària: http://www.gencat.cat/transit/marcit_n.htm ▪ Responsable de l'activitat (en cas de risc per concentració de persones). ➤ Connectar i tenir a mà l'emissora de la Xarxa Rescat (assegurar-se que les emissores de la Xarxa Rescat estan carregades i operatives) ➤ Informar els responsables municipals i als integrants dels serveis municipals. ➤ Vigilància dels elements vulnerables (plànols de riscos territorials) ➤ Preveure l'avís del possible risc a tots els elements vulnerables ➤ Preveure quins seran els punts d'acollida i punt d'atenció a la població en cas d'emergència ➤ Comprovar la disposició dels materials i recursos necessaris per fer front a la situació d'emergència.
ALERTA EMERGÈNCIA 1	<ul style="list-style-type: none"> ➤ Activar el Pla bàsic municipal i comunicar-ho al CECAT ➤ Trucar al 112 si es necessita ajuda externa (bombers, mossos d'esquadra o SEM). ➤ Constituir el Comitè d'emergències municipal (veure ordre de trucades a la fitxa del CRA) i habilitar el CECOPAL. Activar els grups locals d'actuació que s'escaigui. ➤ Connectar i tenir a mà l'emissora de la Xarxa Rescat (assegurar-se que les emissores de la Xarxa Rescat estan carregades i operatives) ➤ Assegurar la operativitat dels telèfons fixes i mòbils (comprovar que els telèfons mòbils disposen de bateria) ➤ Fer seguiment de la situació (fonts del punt anterior) i mantenir comunicació amb el CECAT. ➤ Avisar als elements vulnerables i demanar si tenen necessitats especials. ➤ Controlar el trànsit i l'accés a les zones afectades per l'emergència. ➤ Obrir i habilitar els centres d'acollida i fer l'acolliment de la població afectada, si escau. ➤ Col·laborar en les evacuacions, si escau. ➤ En cas de ventades: <ul style="list-style-type: none"> ▪ Tancar els espais públics.

	<ul style="list-style-type: none"> ▪ Suspendre esdeveniments i activitats esportives i recreatives a l'aire lliure que puguin tenir risc per tempestes elèctriques o caiguda de branques o arbres. ▪ Fer vigilància i neteja de la xarxa viària local i passos de vianants (arbres trencats, mobiliari urbà, runes, etc.) ➤ Habilitar punts d'informació a la població. ➤ Registre i organització dels voluntaris ocasionals. ➤ Comunicar canvis de fase d'activació del Pla bàsic d'emergències municipal al CECAT i als integrants del Comitè d'emergències municipal.
--	---

TASQUES PREVENTIVES I OPERATIVES ASSOCIADES AL RISC QUÍMIC PER ACCIDENTS EN INSTAL·LACIONS QUÍMIQUES	
PREALERTA	<ul style="list-style-type: none"> ➤ Seguiment de la situació i mantenir comunicació amb el CECAT ➤ Comunicats del CECAT ➤ Connectar i tenir a mà l'emissora de la Xarxa Rescat. ➤ Identificar els elements vulnerables que puguin patir danys com a conseqüència d'una possible activació del pla. ➤ Trucar al 112 si es necessita ajuda externa (bombers, mossos d'esquadra o SEM).
ALERTA EMERGÈNCIA	<ul style="list-style-type: none"> ➤ Activar el pla d'emergència municipal i comunicar-ho al CECAT. ➤ Constituir immediatament el Comitè d'emergència municipal, habilitar el Centre de Coordinació Operativa Municipal (CECOPAL), presidit per l'alcalde o persona en qui delegui d'acord al pla d'emergència municipal, i activar els grups locals d'actuació. Comunicar al CECAT la constitució del CECOPAL. ➤ Sol·licitar al CECAT l'ajuda externa si s'escau: Bombers de la Generalitat, Mossos d'Esquadra o SEM. ➤ Avaluar permanentment l'impacte de l'emergència al seu municipi, concretant zones d'afectació i necessitats de la població. Avaluar si es requereix o no el confinament general al seu municipi (activació de sirenes de risc químic) i reportar-ho al CECAT. ➤ Avisar als elements vulnerables del seu municipi i comunicar-los les recomanacions o ordres (confinament) establertes pel PLASEQTA. En cas de dubte, recomanar la mesura d'autoprotecció de no romandre a l'exterior si noten molèsties, especialment grups crítics. ➤ Mantenir contacte permanent amb els grups crítics, prioritàriament els centres educatius, sociosanitaris i altres activitats de titularitat municipal. ➤ Controlar l'accés a les zones afectades per l'emergència, en coordinació amb Mossos d'Esquadra com a coordinador del Grup d'Ordre del PLASEQTA. ➤ Suspendre esdeveniments públics i altres activitats a l'exterior en la zona afectada, en cas d'activació del PLASEQTA emergència

	<ul style="list-style-type: none"> ➤ En cas de confinament general de llarga durada, preveure les necessitats de la població i vetllar per l'atenció dels grups crítics. ➤ Si s'han produït evacuacions, obrir i habilitar centres d'acollida que reuneixin condicions de confinament segur per l'acollida de la població evacuada. ➤ Identificar les necessitats d'atenció a la població que el municipi no pot garantir i comunicar-ho al CECAT ➤ Coordinar-se amb el Gabinet d'Informació del PLASEQTA a través del seu propi Gabinet d'Informació del pla d'emergència municipal ➤ Participar en el Consell Assessor del PLASEQTA quan siguin convocats, i sempre que sigui possible d'acord a les ordres de confinament establertes ➤ Comunicar al CECAT canvis de fase d'activació del pla d'emergència municipal.
--	--

TASQUES PREVENTIVES I OPERATIVES ASSOCIADES AL RISC D'INCENDI FORESTAL	
PREALERTA	<ul style="list-style-type: none"> ➤ Seguiment de la informació: <ul style="list-style-type: none"> ▪ Comunicats del CECAT ▪ Perill d'incendi forestal: http://www.gencat.cat/medinatural/incendis/mapaperill/ ▪ Informació meteorològica: http://www.meteo.cat/prediccio/ ▪ Estat de la xarxa viària: http://www.gencat.cat/transit/marcit_n.htm ➤ Connectar i tenir a mà l'emissora de la Xarxa Rescat. ➤ Vigilància de les següents zones d'especial risc: <ul style="list-style-type: none"> ▪ Nuclis de població: <ul style="list-style-type: none"> ▪ El Catllar, nucli antic ▪ Urb. La Bonaigua ▪ Urb. Bonaire ▪ Urb. la Cativera ▪ Urb. Els Cocons ▪ Urb. Els Cocons Mas de Pastoret ▪ Urb. Coll de Tapioles ▪ Urb. L'Eixample ▪ Urb. l'Esplai Tarragoní ▪ Urb. Manous 1 ▪ Urb. Manous 2 ▪ Urb. Mas de Blanc – La Guinardera ▪ Urb. Mas de Cargol ▪ Urb. Mas de Cosme

	<ul style="list-style-type: none"> ▪ Urb. Mas de Gerembí ▪ Urb. Mas de Moregons ▪ Urb. Mas de Panxé ▪ Urb. Mas d'Enric ▪ Urb. Mas de Pallarès - Residencial 5 Estrelles ▪ Urb. Mas Vilet dels Pins ▪ Urb. Masia Boronat ▪ Urb. Masieta de Salort ▪ Urb. El Mèdol ▪ Urb. Parc de Llevant 1 ▪ Urb. Parc de Llevant 2 ▪ Urb. Pinalbert ▪ Urb. Pins Manous ▪ Urb. La Quadra ▪ Urb. La Quadra dels Manous ▪ Urb. Sant Roc ▪ Urb. Santa Tecla ▪ Centre penitenciari Mas d'Enric ▪ Carreteres: <ul style="list-style-type: none"> ▪ TP-2039 ▪ TP-3031 ▪ T-203 ▪ T-223 ▪ Masos aïllats
<p style="text-align: center;">ALERTA</p> <p style="text-align: center;">EMERGÈNCIA 1</p> <p style="text-align: center;">EMERGÈNCIA 2</p>	<ul style="list-style-type: none"> ➤ Activar el Pla d'actuació municipal per incendis forestals i comunicar-ho al CECAT. ➤ Trucar al 112 si es detecta un incendi. ➤ Constituir el Comitè d'emergències municipal (veure ordre de trucades a la fitxa del CRA) i habilitar el CECOPAL. Activar els grups locals d'actuació. ➤ Connectar i tenir a mà l'emissora de la Xarxa Rescat. ➤ Fer seguiment de la situació (fonts del punt anterior) i mantenir comunicació amb el CECAT. ➤ Controlar el trànsit i l'accés a les zones afectades per l'incendi. ➤ Avís als elements vulnerables, transmetre la mesura d'autoprotecció que estableixi bombers i demanar si tenen necessitats especials. ➤ Obrir i habilitar els centres d'acollida i fer l'acolliment de la població afectada, si escau. ➤ Col·laborar en les evacuacions, si escau. ➤ Habilitar punts d'informació a la població. ➤ Preparar l'avituallament dels grups locals que treballin en l'incendi. ➤ Registre i organització dels voluntaris ocasionals

	<ul style="list-style-type: none"> ➤ Comunicar canvis de fase d'activació del Pla d'actuació municipal al CECAT i als integrants del Comitè d'emergències municipal.
--	---

TASQUES PREVENTIVES I OPERATIVES ASSOCIADES AL RISC QUÍMIC EN EL TRANSPORT DE MERCADERIES PERILLOSES	
<p>ALERTA</p> <p>EMERGÈNCIA</p>	<ul style="list-style-type: none"> ➤ Activar el Pla d'actuació municipal per a accidents en el transport de mercaderies perilloses i comunicar-ho al CECAT. ➤ Trucar al 112 si es necessita ajuda externa (bombers, mossos d'esquadra o SEM). ➤ Constituir el Comitè d'emergències municipal (veure ordre de trucades a la fitxa del CRA) i habilitar el CECOPAL. Activar els grups locals d'actuació. ➤ Connectar i tenir a mà l'emissora de la Xarxa Rescat. ➤ Fer seguiment de la situació i mantenir comunicació amb el CECAT. ➤ Avís als elements vulnerables comunicant les mesures d'autoprotecció que s'estableixin des de la direcció del TRANSCAT, en cas de dubte, recomanar el confinament, i demanar si tenen necessitats especials. ➤ Controlar el trànsit i l'accés a les zones afectades per l'emergència. ➤ Obrir i habilitar els centres d'acollida i fer l'acolliment de la població afectada, si escau. ➤ Col·laborar en les evacuacions que siguin necessàries. ➤ Fer l'avituallament dels elements vulnerables amb concentració de persones que no siguin autosuficients si el confinament és llarg. ➤ Comunicar canvis de fase d'activació del Pla d'actuació municipal al CECAT i als integrants del Comitè d'emergències municipal.

4.1.3. AVISOS: ORGANITZACIÓ, SISTEMES I RECORREGUTS D'AVÍS

AVISOS: ORGANITZACIÓ, SISTEMES I RECORREGUTS D'AVÍS			
	RESPONSABLE	MITJANS	DESTINATARIS
RISC 1: riscos territorials (pandèmies, onades de calor...)	Alcalde o persones que delegui	Megafonia	Conjunt de la població
RISC 2: contaminació d'aigües (contaminació a l'Ebre aigües avall de l'embassament de Flix)	Alcalde o persones que delegui	Megafonia	Conjunt de la població

AVISOS: ORGANITZACIÓ, SISTEMES I RECORREGUTS D'AVÍS			
	RESPONSABLE	MITJANS	DESTINATARIS
RISC 3: Accident en instal·lacions químiques	Alcalde o persones que delegui	Telèfon Megafonia	Elements vulnerables
RISC 4: Incendis forestals	Alcalde o persones que delegui	Telèfon Megafonia	Elements vulnerables
RISC 5: Transport de mercaderies perilloses	Alcalde o persones que delegui	Telèfon Megafonia	Elements vulnerables

4.1.4. PROCEDIMENTS DE RELACIÓ I D'INTEGRACIÓ AMB ELS PLANS D'ÀMBITS SUPERIOR

El pla de protecció civil preveu la integració i coordinació amb altres plans d'àmbit superior que es poguessin activar de forma simultània amb el pla. Aquesta coordinació es reflecteix, bàsicament, en els següents aspectes:

Fase emergència	Responsable	Acció	Mitjà
Inici	Alcalde o persones que delegui	Comunicar activació del Pla al CECAT	Telèfon, Correu electrònic o Xarxa Rescat
Durant	CRA o coordinador municipal	Sol·licitud d'ajuda externa, si escau al 112	Telèfon
Durant	Alcalde o persones que delegui	Intercanvi informació amb el CECAT	Telèfon, Correu electrònic o Xarxa Rescat
Durant	Grups locals d'actuació	Col·laboració amb cossos d'emergència	Presencialment
Fi	Alcalde o persones que delegui	Comunicar desactivació Pla al CECAT	Telèfon, Correu electrònic o Xarxa Rescat

4.2. MESURES DE PROTECCIÓ A LA POBLACIÓ

4.2.1. EXECUCIÓ DE L'EVACUACIÓ

L'evacuació consisteix a desplaçar la població afectada a una zona segura.

La responsabilitat de donar l'ordre d'evacuació recau en l'alcalde. Quan un pla especial de la Generalitat està activat, aquesta responsabilitat recau en última instància en la direcció del Pla especial.

4.2.2. ZONES D'ALLUNYAMENT

L'allunyament consisteix a desplaçar la població afectada a una zona segura de forma temporal.

Possibles zones d'allunyament:

- Ajuntament del Catllar
- Institut – Escola l'Agulla
- Camp municipal d'esports
- Centre Cultural
- Magatzem vell
- Pistes esportives de les urbanitzacions
- Local social de Pins Manous

4.2.3. PAUTES DE CONFINAMENT

El confinament consisteix en refugiar-se, tancar totes les obertures i entrades de les edificacions (portes, persianes, porticons) i situar-se al més lluny possible de l'origen del risc.

Com a norma general, el confinament és la mesura més segura tret que les autoritats valorin altres indicacions.

4.2.4. CONTROL D'ACCESSOS

L'objectiu del control d'accessos és impedir que persones i vehicles aliens a la gestió de l'emergència puguin entrar en la zona de risc. D'aquesta manera s'impedeix que aquestes persones es posin en perill i es garanteix que no destorben els grups actuant a la zona de risc.

Pot ser necessari, en el seu cas, el control i l'ordenació del trànsit en les zones adjacents, amb l'objecte de facilitar l'arribada de nous recursos.

S'estableix control d'accessos als punts següents:

Pla Especial	Supòsit	Punt	Rutes alternatives
RISC D'INCENDI	Incendi a l'entorn del Barranc de la Móra (al nord de l'AP-7)	PK 1; i 4 – TP-2039 PK 2 – T-203 Accessos a les urbs: PK 3,1; 4,8; 5,2; i 6,4 – TP-2031	TP-2031 N-240 i TP-2235 (Tarragona – Pallaresos) T-202 i T-203 cap al Catllar
	Incendi a l'entorn del Gaià	PK 1 – TP-2039 PK 6,4 – T-203 PK 10,8 – TP-2031 (camí de St Roc a Cativera)	N-340 i TP-2031 (Riera de Gaià – Pallaresos)
	Entorn de la carretera TP-2031	PK 4,1; i 11,5 - TP-2031 PK 5 – T-223	N-240 TV-2236 i TV-2231 (Pallaresos – la Secuita)

		PK 2,3 – TV-2236 PK 1,9 – TV-2231 (camí de la Secuita a la urb. Cinc Estrelles) PK 2 – T-203	TP-2039, N-340 i N-240 (el Catllar – Pallaresos)
RISC D'ACCIDENT EN EL TRANSPORT DE MMPP	Accident a la TP-2039	PK 3; i 6 – T-203 PK 4 – TP-2039	N-340 i T-202 (Riera de Gaià – Tarragona)
	Accident a l'AP-7	Accessos a les urbs: PK 3,1; 4,8; 5,2; i 6,4 – TP-2031	-
RISC QUÍMIC	Accident químic en una indústria química de la Pobla de Mafumet o el Morell	Tots els accessos al municipi	-

4.3. CENTRES D'ACOLLIDA. TIPOLOGIA.

CENTRES D'ACOLLIDA. TIPOLOGIA.									
CODI	NOM I TIPUS	RESPONSABLE	ADREÇA	SUPERFÍCIE	CAPA-CITAT	CALE-FACCIÓ	DUTXES AMB AIGUA CALENTA	CUINA	AFFECTACIÓ PER RISC
CA01	Ajuntament	Ajuntament	Plaça de la Vila, 1	120 m ²	20	SI	SI	NO	Risc químic Risc d'incendis Risc en el transport de MMPP
CA02	Institut-Escola l'Agulla	Ajuntament	C. de França 80	320 m ²	53	SI	SI	SI	Risc químic Risc d'incendis Risc en el transport de MMPP
CA03	Llar d'Infants	Ajuntament	C. de França 78	250 m ²	42	SI	NO	SI	Risc químic Risc d'incendis Risc en el transport de MMPP
CA04	Local social de Pins Manous	Ajuntament	C. Vallespir 2	140 m ²	23	SI	NO	NO	Risc químic Risc d'incendis Risc en el transport de MMPP

CA05	Magatzem vell	Ajuntament	C. Prat de la Riba 25	155 m ²	26	NO	NO	NO	Risc químic Risc d'incendis Risc en el transport de MMPP
CA06	Centre Cultural	Ajuntament	Plaça 1 d'octubre	290 m ²	48	SI	SI	NO	Risc químic Risc d'incendis Risc en el transport de MMPP

5. DOCUMENT 5. FITXES D'ACTUACIÓ

FITXA 01: FITXA D'ACTUACIÓ PEL CENTRE RECEPTOR D'ALARMES (CRA)

TIPUS D'EMERGÈNCIA	FUNCIONS		
	ALERTA	EMERGÈNCIA	Instruccions específiques
General	Rebre l'avís d'emergència i compilar tota la informació possible.		
	Realitzar els avisos necessaris per tal d'activar l'ajuda externa, si escau: bombers, serveis sanitaris d'urgència, etc.		Trucada al 112 i als serveis necessaris.
	En cas que el Pla s'activi de manera formal, ha d'avisar als membres del Consell Assessor i el Gabinet d'Informació.		
	Verificar avís.	Mantenir comunicació amb l'ajuda externa.	
	Activar el pla de comunicació amb aquest ordre de trucades:		
	1r CECAT		Trucada al CECAT o notificació mitjançant trucada d'emergència
			Es notifica l'alerta i si cal, es confirma després d'avaluar la situació.
	2n Coordinador municipal d'emergències 3r Cap del Grup local d'ordre i avisos a la població 4t Cap del Grup local d'intervenció 5è Cap del Grup local logístic i d'acollida 6è Cap del Grup local sanitari 7è Consell Assessor 8è Ganivet d'Informació 9è Representant municipal al Pla de la Generalitat que correspongui		Notificació mitjançant trucada telefònica.
	Fer el seguiment de l'emergència i mantenir-se informat		
	Mantenir informat puntualment al coordinador municipal de l'emergència		
Comunicar el fi de l'emergència a totes les entitats notificades.		Seguir el mateix ordre d'avisos al pla de comunicació.	

FITXA 02: FITXA D'ACTUACIÓ PEL COORDINADOR MUNICIPAL DE L'EMERGÈNCIA

TIPUS D'EMERGÈNCIA	FUNCIONS		
	ALERTA	EMERGÈNCIA	Instruccions específiques
General	Rebre l'avís d'emergència del CRA.		
	Avisar a l'alcalde i mantenir el contacte.		Trucar a l'alcalde, fer una valoració inicial i en cas d'activar-se el Pla, comunicar-ho al CECAT i al CRA.
	Fer el seguiment de l'emergència i coordinar els diferents serveis municipals.		
	Confirmar que s'ha avisat al 112.		Verificar amb el CRA.
	Donar les ordres d'activació del grup local d'ordre i avisos a la població, Consell Assessor i Gabinet d'Informació.	Donar les ordres d'activació de tots els grups d'emergència.	Directament o a través del CRA.
	Coordinar l'execució de les accions per controlar l'emergència.		Directament o a través del CRA.
	Confirmar que s'ha fet la notificació de l'alerta o l'emergència al CECAT.		Directament o a través del CRA.
	Proposar a l'alcalde un canvi del nivell d'activació.		Amb el CECOPAL.
	Controlar les operacions de mitigació de l'emergència i d'informació.		
	Confirmar la fi de l'emergència i la seva comunicació interna i externa.		Directament o a través del CRA.

FITXA 03: FITXA D'ACTUACIÓ PER A L'ALCALDE (RESPONSABLE MUNICIPAL DE L'EMERGÈNCIA)

TIPUS D'EMERGÈNCIA	Funcions
General	Mantenir-se informat sobre la situació a través del coordinador Municipal de l'Emergència.
	Activar el Pla municipal d'emergències.
	Comunicar l'activació del Pla municipal d'emergències al CECAT en cas que no ho faci el Coordinador municipal de l'emergència o el CRA
	Decidir el canvi de nivell d'activació del Pla, si escau.
	Constituir el CECOPAL i convocar el Comitè Municipal d'Emergències a través del CRA.
	Prendre mesures preventives, si escau. Ordenar: <ul style="list-style-type: none"> - Avisos a la població, especialment als elements vulnerables. - Tasques d'evacuació i acollida.
	Requerir a les entitats privades i als particulars la col·laboració necessària.
	Desactivar el Pla Municipal

FITXA 04: FITXA D'ACTUACIÓ PER AL REPRESENTANT MUNICIPAL AL PLA AUTONÒMIC

TIPUS D'EMERGÈNCIA	Funcions
General	Mantenir-se localitzable al telèfon per si se'l requereix.
	Si ho requereix el DIRECTOR DEL PLA AUTONÒMIC, desplaçar-se al CECAT o mantenir-s'hi en comunicació.
	Incorporar-se al CECAT com part del CONSELL ASSESSOR del PLA AUTONÒMIC.
	Mantenir comunicacions entre CECOPAL i Consell Assessor del PLA AUTONÒMIC.

FITXA 06: FITXA D'ACTUACIÓ PER AL CAP DEL GRUP LOCAL DE LOGÍSTICA I ACOLLIDA

TIPUS D'EMERGÈNCIA	Funcions
General	Mantenir-se localitzable al telèfon per si se'l requereix.
	Dirigir-se al CECOPAL quan el convoquin.
	Vetllar per la provisió d'avituallaments o altres recursos a petició de l'ALCALDE.
	En cas d'evacuacions: <ul style="list-style-type: none"> - Establir lloc d'acollida d'acord amb el nombre de persones a acollir i d'acord amb el CAP DE GRUP D'ORDRE I AVISOS i ALCALDE. - Preveure l'apertura dels llocs d' - Donar instruccions al grup d'acollida perquè prepari l'espai. - Donar instruccions al grup logístic perquè prepari avituallaments.

	<ul style="list-style-type: none"> - Assegurar que es designa una persona per portar el registre de persones acollides. - Vetllar per si existeixen necessitats mèdiques o farmacèutiques en el lloc d'acollida i traslladar-ho al coordinador municipal d'emergències
	En cas de detectar altres necessitats no disponibles en el municipi, comunicar-ho al COORDINADOR MUNICIPAL.
	Assegurar la correcta gestió de voluntaris ocasionals (registre, assignar responsable,...).
	Dirigir-se al CECOPAL quan el convoquin.
	Mantenir informat al COORDINADOR MUNICIPAL.

FITXA 07: D'ACTUACIÓ PER AL CAP DEL GRUP LOCAL D'ORDRE I AVISOS A LA POBLACIÓ

TIPUS D'EMERGÈNCIA	Funcions
General	Mantenir-se localitzable al telèfon per si se'l requereix.
	Fer el seguiment de l'evolució de l'emergència
	Dirigir-se al CECOPAL quan el convoquin.
	Mantenir informat al COORDINADOR MUNICIPAL.
	Funcions d'avisos a la població: <ul style="list-style-type: none"> - Identificació dels elements vulnerables en funció del risc - Avisar a la població afectada que estigui en les zones de risc de l'emergència i especialment als elements vulnerables. - Transmetre la informació de les mesures a adoptar per part de la població. - Vetllar per que es realitzin les comunicacions a població (telefònicament, rutes d'avís,...) segons indicacions de l'ALCALDE.
	Funcions d'ordre: <p>Establir controls d'accessos per impedir accés a persones no autoritzades o per la seva seguretat, en coordinació amb Mossos d'Esquadra.</p>
	Executar evacuacions, segons ordeni Bombers i en coordinació amb Mossos d'Esquadra.

FITXA 08: FITXA D'ACTUACIÓ PER AL CAP DEL GRUP LOCAL D'INTERVENCIÓ

TIPUS D'EMERGÈNCIA	Funcions
Incendi forestal	Mantenir-se localitzable al telèfon per si se'l requereix.
	Informar als voluntaris de l'ADF de la situació d'alerta.
	Fer d'enllaç entre CECOPAL i ADF.
	Dirigir-se al CECOPAL quan el convoquin.
	Organitzar relleus quan sigui necessari.
	En cas que requereixin avituallaments, comunicar-ho al CAP DE GRUP LOGÍSTIC.
	Mantenir informat al COORDINADOR MUNICIPAL.

FITXA 09: FITXA D'ACTUACIÓ PER AL CAP DEL GABINET D'INFORMACIÓ

TIPUS D'EMERGÈNCIA	Funcions
General	Ha de contactar amb l'alcalde. Ha de demanar-li informació i instruccions. Si l'alcalde constitueix el CECOPAL , ha de desplaçar-s'hi.
	Ha de centralitzar, coordinar i preparar la informació que rep del Comitè d'Emergència, sobre l'emergència i facilitar-la a la població, als grups actuants o a d'altres administracions a través dels mitjans de comunicació.
	Ha de difondre les ordres, informació i consells d'autoprotecció adequats a la població durant la situació de risc.

FITXA 10: FITXA D'ACTUACIÓ PER AL REPRESENTANT MUNICIPAL AL PLASEQTA

TIPUS D'EMERGÈNCIA	Funcions
General	Mantenir-se localitzable al telèfon per si se'l requereix.
	Si ho requereix el DIRECTOR DEL PLASEQTA, desplaçar-se al CECAT o mantenir-s'hi en comunicació.
	Incorporar-se al CECAT com part del CONSELL ASSESSOR del PLASEQTA
	Mantenir comunicacions entre CECOPAL i Consell Assessor del PLASEQTA

FITXA 11: FITXA D'ACTUACIÓ PER AL REPRESENTANT MUNICIPAL AL COMITÈ TÈCNIC DEL PLASEQTA

TIPUS D'EMERGÈNCIA	Funcions
General	Mantenir-se localitzable al telèfon per si se'l requereix.
	Si ho requereix el DIRECTOR DEL COMITÈ TÈCNIC DEL PLASEQTA, desplaçar-se al CCA o mantenir-s'hi en comunicació.
	Incorporar-se al CCA com part del COMITÈ TÈCNIC del PLASEQTA

6. DOCUMENT 6. DIRECTORI TELEFÒNIC I CATÀLEG DE MITJANS I RECURSOS

6.1. DIRECTORI TELEFÒNIC

6.1.1. ORGANIGRAMA MUNICIPAL DE L'EMERGÈNCIA

ORGANIGRAMA MUNICIPAL DE L'EMERGÈNCIA			
CÀRREC OPERATIU	NOM I COGNOMS	CÀRREC HABITUAL	TELÈFON
Centre Receptor d'Alarmes	Ajuntament	-	977 653 101
Director del pla municipal		Alcalde	
Substitut		3er tinent d'alcalde	
Coordinador municipal de l'emergència		Arquitecte Tècnic	
Substitut		Arquitecte Municipal	
Cap del Grup local d'ordre i avisos a la població		Vigilant Municipal	
Substitut		Vigilant Municipal	
Cap del Grup local logístic i d'acollida		Agutzil	
Substitut		Vigilant Municipal	
Cap del Gabinet d'informació		Administrativa ajuntament	
Cap del Grup local d'intervenció (només en cas d'incendi)		Vigilant Municipal	
Representant Municipal Consell Assessor / Comitè Tècnic PROCICAT i Plans Especials.		3er tinent d'alcalde	

COMPOSICIÓ DELS GRUPS:

GRUP LOCAL D'INTERVENCIÓ (només en cas d'incendi)			
CÀRREC OPERATIU	CÀRREC HABITUAL	NOM I COGNOMS	TELÈFON
Cap	Vigilant Municipal		

GRUP LOCAL LOGÍSTIC I D'ACOLLIDA			
CÀRREC OPERATIU	CÀRREC HABITUAL	NOM I COGNOMS	TELÈFON
Cap	Agutzil		
Substitut	Brigada Municipal		

GRUP LOCAL D'ORDRE I AVISOS A LA POBLACIÓ			
CÀRREC OPERATIU	CÀRREC HABITUAL	NOM I COGNOMS	TELÈFON
Cap	Vigilant Municipal		
Substitut	Vigilant Municipal		

GABINET D'INFORMACIÓ			
CÀRREC OPERATIU	CÀRREC HABITUAL	NOM I COGNOMS	TELÈFON
Cap	Administrativa ajuntament		--

REPRESENTANT MUNICIPAL AL PLA AUTONÒMIC			
CÀRREC OPERATIU	CÀRREC HABITUAL	NOM I COGNOMS	TELÈFON
Cap	3er tinent d'alcalde		

CONSELL ASSESSOR			
CÀRREC OPERATIU	CÀRREC HABITUAL	NOM I COGNOMS	TELÈFON
Coordinador municipal de l'emergència	Arquitecte Tècnic		
Substitut	Arquitecte Municipal		
Cap del grup local d'ordre i avisos a la població	Vigilant Municipal		
Substitut	Vigilant Municipal		

Cap del grup local de logística i acollida	Agutzil		
Substitut	Brigada Municipal		

6.1.2. CENTRES DE COORDINACIÓ I SERVEIS D'EMERGÈNCIA

CENTRES DE COORDINACIÓ I SERVEIS D'EMERGÈNCIA		
SERVEI	TELÈFON	CORREU ELECTRÒNIC
EMERGÈNCIES 112	112	
MOSSOS D'ESQUADRA	112	
BOMBERS DE LA GENERALITAT	112	
SERVEI D'EMERGÈNCIES MÈDIQUES	112	
CECAT Reus	977 29 76 00	cecat@gencat.cat
CECAT Barcelona	935517285	cecat@gencat.cat
CRA	977 653 101	ajuntament@elcatllar.cat
CECOPAL	977 653 101	ajuntament@elcatllar.cat
CCAC dels PAU del municipi		ajuntament@elcatllar.cat

6.1.3. CENTRES D'ACOLLIDA

CENTRES D'ACOLLIDA			
CODI	NOM	ADREÇA	TELÈFON
CA01	Ajuntament del Catllar	Plaça de la Vila, 1	977 65 31 01
CA02	Institut – Escola l'Agulla	Camí de Tarragona S/N	
CA03	Llar d'infants l'Agulla	CARRER DE FRANÇA S/N	
CA04	Local Social de Pins Manous	Carrer del Vallespir, 48	
CA05	Magatzem vell	C/ Prat de la Riba, 25	
CA06	Centre cultural	Av Catalunya, 10	

6.1.4. MITJANS DE COMUNICACIÓ

MITJANS DE COMUNICACIÓ		
DESCRIPCIÓ	LOCALITZACIÓ	TELÈFONS
Xarxa socials		
Cartelleres	Ajuntament	

6.1.5. MUNICIPIS VEÏNS

MUNICIPI VEÍ	TELÈFON AJUNTAMENT	TELÈFON POLICIA LOCAL	UBICACIÓ
LA SECUITA	977 611 454	No disposa	NORD-OEST
RENAU	977 620 532	No disposa	NORD
VEPELLA DE GAIÀ	977 655 288	No disposa	NORD-EST
LA NOU DE GAIÀ	977 655 257	No disposa	EST
LA RIERA DE GAIÀ	977 655 000	No disposa	SUD-EST
TARRAGONA	977 296 100	977 240 345	SUD
ELS PALLARESOS	977 610 600	No disposa	OEST

6.2. CATÀLEG DE MITJANS I RECURSOS

6.2.1. MITJANS I RECURSOS DE L'AJUNTAMENT

MITJANS I RECURSOS DE L'AJUNTAMENT			
NOM	QUANTITAT	PERSONA DE CONTACTE	DADES DE LOCALITZACIÓ
Moto-serres	2	Cap de brigada	
Pics	2	Cap de brigada	
Desbrossadores	4	Cap de brigada	
Pales	3	Cap de brigada	
Aixades	2	Cap de brigada	
Serra radial	2	Cap de brigada	
Tanques metàl·liques	20	Cap de brigada	
Cons de senyalització	10	Cap de brigada	
Senyalització vial	varis	Cap de brigada	
Generador monofàsic 2.500w	1	Cap de brigada	
Generador trifàsic 15kw	1	Cap de brigada	
Carpa de 3x3m	1	Cap de brigada	

Extintors	6	Cap de brigada	
Apagafocs	1	Guàrdia municipal	
Desfibril·ladors semiautomàtics (DEA) mòbil	1	Guàrdia municipal	
Desfibril·ladors semiautomàtics (DEA) estàtics en instal·lacions	5	Guàrdia municipal	
Senyalització lluminosa	varis		

6.2.2. VEHICLES MUNICIPALS I MAQUINÀRIA

TIPUS	MATRÍCULA	MODEL	DEPARTAMENT
4X4	6535GKG	MITSUBISHI MONTERO	SERVEIS TÈCNICS
	1301DJP	SUZUKI VITARA	AGUTZIL
	2937KFZ	NISSAN X-TRAIL	BRIGADA MUNICIPAL
FURGONETA	2712FVD	FORD TRANSIT	BRIGADA MUNICIPAL
CAMIONET	E2624BKS	AUSA 3200	BRIGADA MUNICIPAL
TURISME POLICIAL	1743LVJ	DACIA DUSTER	GUÀRDIA MUNICIPAL
4X4 POLICIAL	8449HSS	DACIA DUSTER	GUÀRDIA MUNICIPAL
REMOLC	-	Carrega màxima 750kg	BRIGADA MUNICIPAL

6.2.3. XARXA D'HIDRANTS MUNICIPAL

XARXA D'HIDRANTS MUNICIPAL					
Nº	Adreça	UTM_X	UTM_Y	Tipus	Ø
HCAT53	JAUME I (CATLLAR)	359558,6495	4559183,071	Barcelona nuevo	70
HCAT54	JAUME I (CATLLAR)	359629,628	4559266,153	Barcelona nuevo	70
HCAT55	JAUME I (CATLLAR)	359693,2505	4559407,528	Barcelona nuevo	70
HCAT56	ELIONOR DE PALLARS	359730,0985	4559492,986	Barcelona nuevo	70
HCAT57	FRANÇA	359547,1931	4559515,201	Barcelona nuevo	70

XARXA D'HIDRANTS MUNICIPAL					
Nº	Adreça	UTM_X	UTM_Y	Tipus	Ø
HCAT58	JOAN MIRÓ	358450,2135	4559216,451		100,70,70
HCAT59	JOAN MIRÓ	358675,5126	4559148,657		100,70,70
HCAT60	AV.COLL TAPIOLES	358604,7261	4559084,623		100,70,70
HCAT61	JAUME I (CATLLAR)	359520,2818	4559026,609	Barcelona nuevo	45,70
HCAT62	CATALUNYA	359714,5177	4559585,741	Barcelona nuevo	100
HCAT64	EUFEMIA QUERALT	359744,7285	4559604,925	Barcelona nuevo	45,70
HCAT65	ESCOLES NOVES	359225,2872	4559466,252	Barcelona nuevo	70
HCAT73	AV.PRIMERA	356030,1966	4560296,819	Barcelona nuevo	100
HCAT74	AV.PRIMERA	355929,6574	4560374,695	Barcelona nuevo	100
HCAT75	AV.PRIMERA	355861,7734	4560197,469	Barcelona nuevo	100
HCAT76	AV.PRINCIPAL	355749,8741	4560044,441	Barcelona nuevo	70,45,45
HCAT77	AV.CINQUENA	356106,7187	4560162,714	Barcelona nuevo	70,45,45

6.2.4. ASSOCIACIONS I GRUPS VOLUNTARIS LOCALS

ASSOCIACIONS I GRUPS VOLUNTARIS LOCALS		
NOM	PERSONA DE CONTACTE	DADES DE LOCALITZACIÓ
Associació de famílies		Institut-Escola l'Agulla (Camí vell de Tarragona s/n)
Agrupació de dones del Catllar		C/ del Requet, s/n 33463987 (Només whatsapp)

6.2.5. SERVEIS BÀSICS

SERVEIS BÀSICS		
SERVEI	PERSONA DE CONTACTE	DADES DE LOCALITZACIÓ
Aigua	EMATSA	900550555
Gas Natural	Enagás SA	900141900
Gas Natural	NEG DIA CATALUNYA SA	900750750
Electricitat	ENDESA	800760706

6.2.6. SERVEIS SANITARIS

SERVEIS SANITARIS			
SERVEI	ADREÇA	PERSONA DE CONTACTE	TELÈFON
Consultori mèdic			

6.2.7. PRIVATS

SERVEIS SANITARIS		
SERVEI	ADREÇA	TELÈFON
Farmàcia	Avinguda Catalunya, 27	

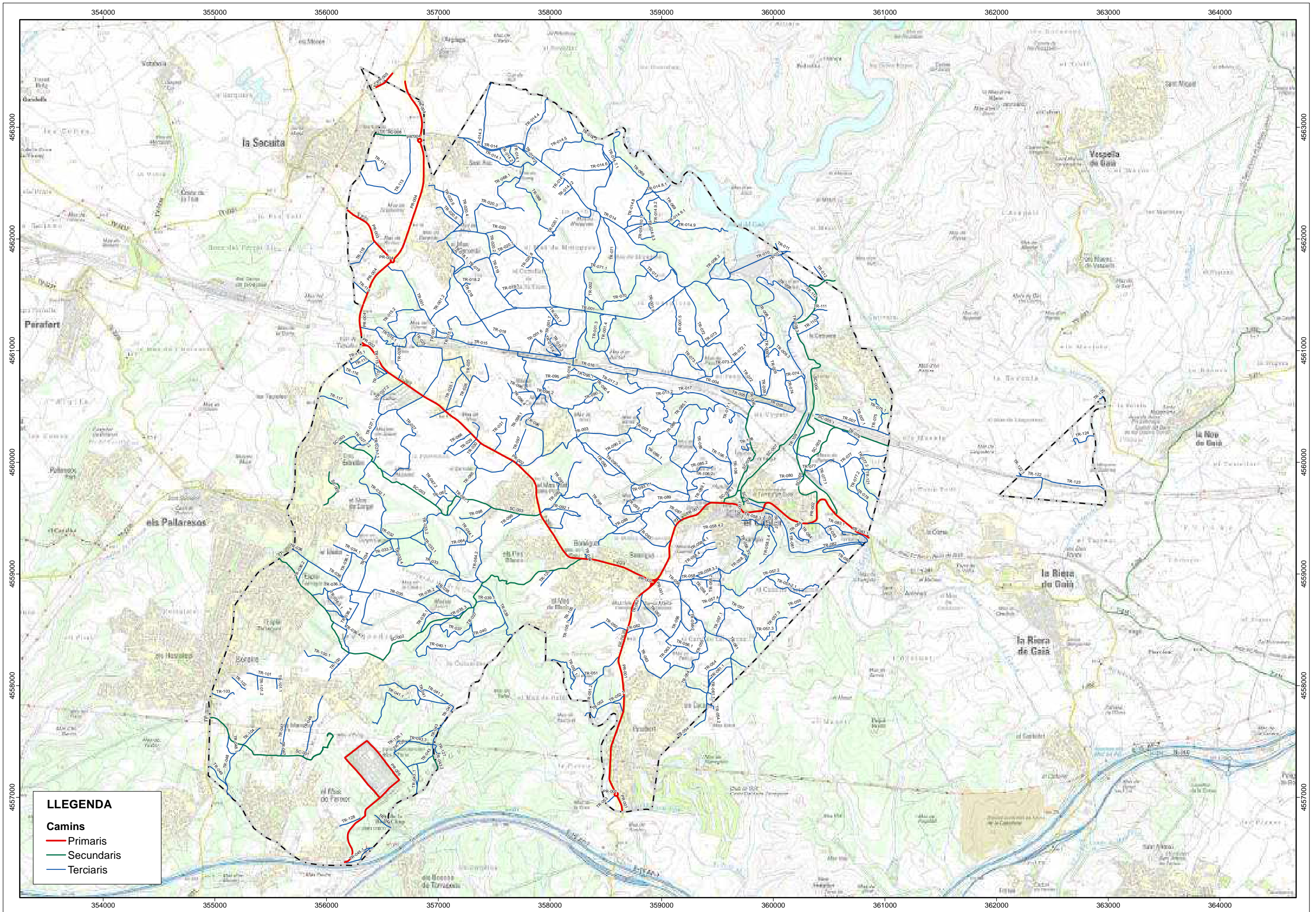
7. DOCUMENT 7. CARTOGRAFIA BÀSICA I ESPECÍFICA

Cartografia bàsica:

- Plànol núm. 1: Situació topogràfic (1 full)
- Plànol núm. 2: Situació ortofoto (1 full) (1 full)

Cartografia específica:

- Plànol núm. 3: Riscos territorials i especials. Pandèmies i onades de calor i fred (3 fulls)
- Plànol núm. 4: Risc per accidents en el transport viatgers ferrocarril (1 full)
- Plànol núm. 5: Risc territorial per episodis de contaminació a l'Ebre aigües avall de l'embassament de Flix (3 fulls)
- Plànol núm. 6: Risc per accidents greus en instal·lacions químiques (3 fulls)
- Plànol núm. 7: Risc d'incendis (3 fulls)
- Plànol núm. 8: Risc per accidents en el transport de mercaderies perilloses (3 fulls)
- Plànol núm. 9: Risc d'inundacions (3 fulls)

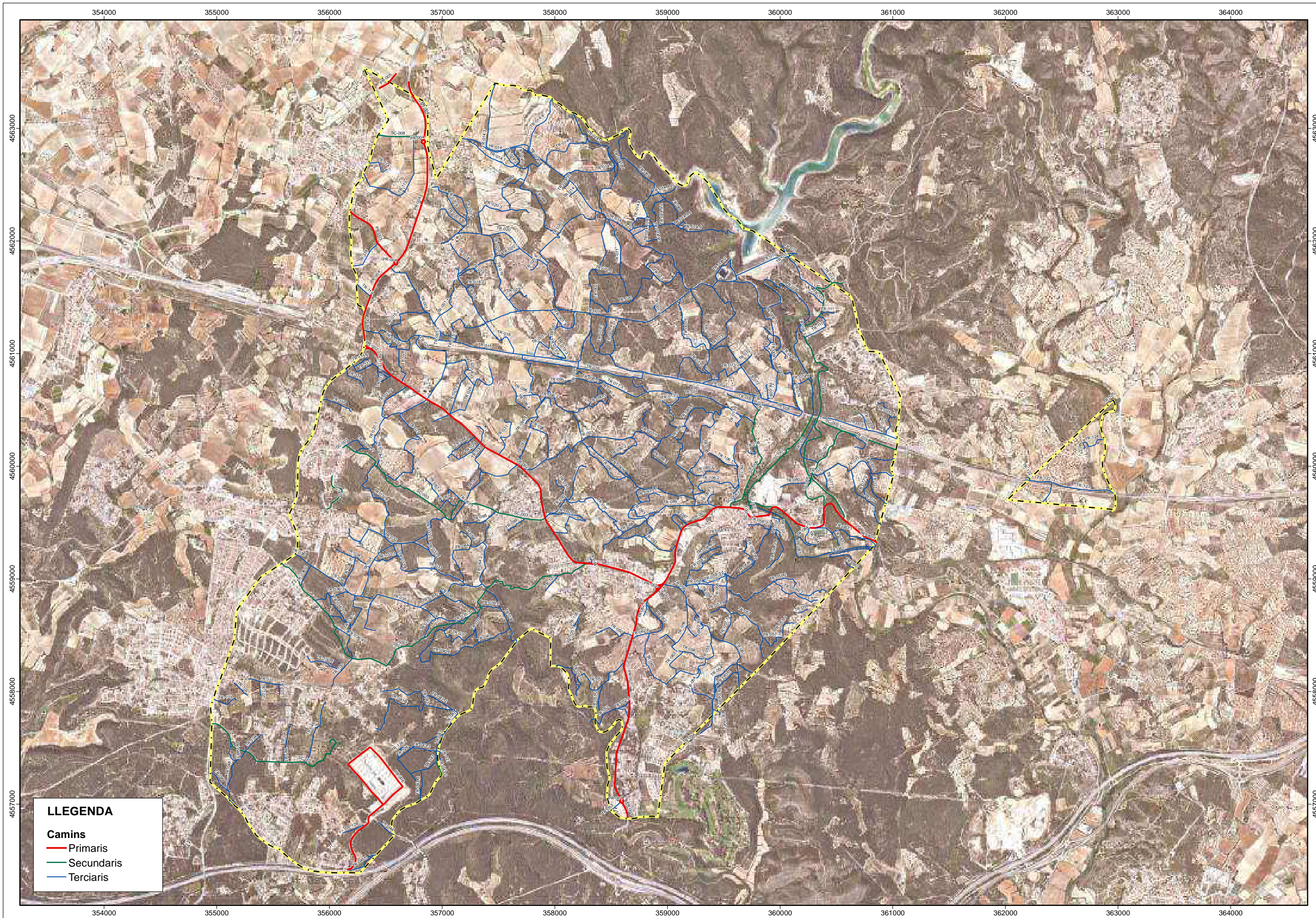


LLEENDA

Camins

- Primaris
- Secundaris
- Terciaris

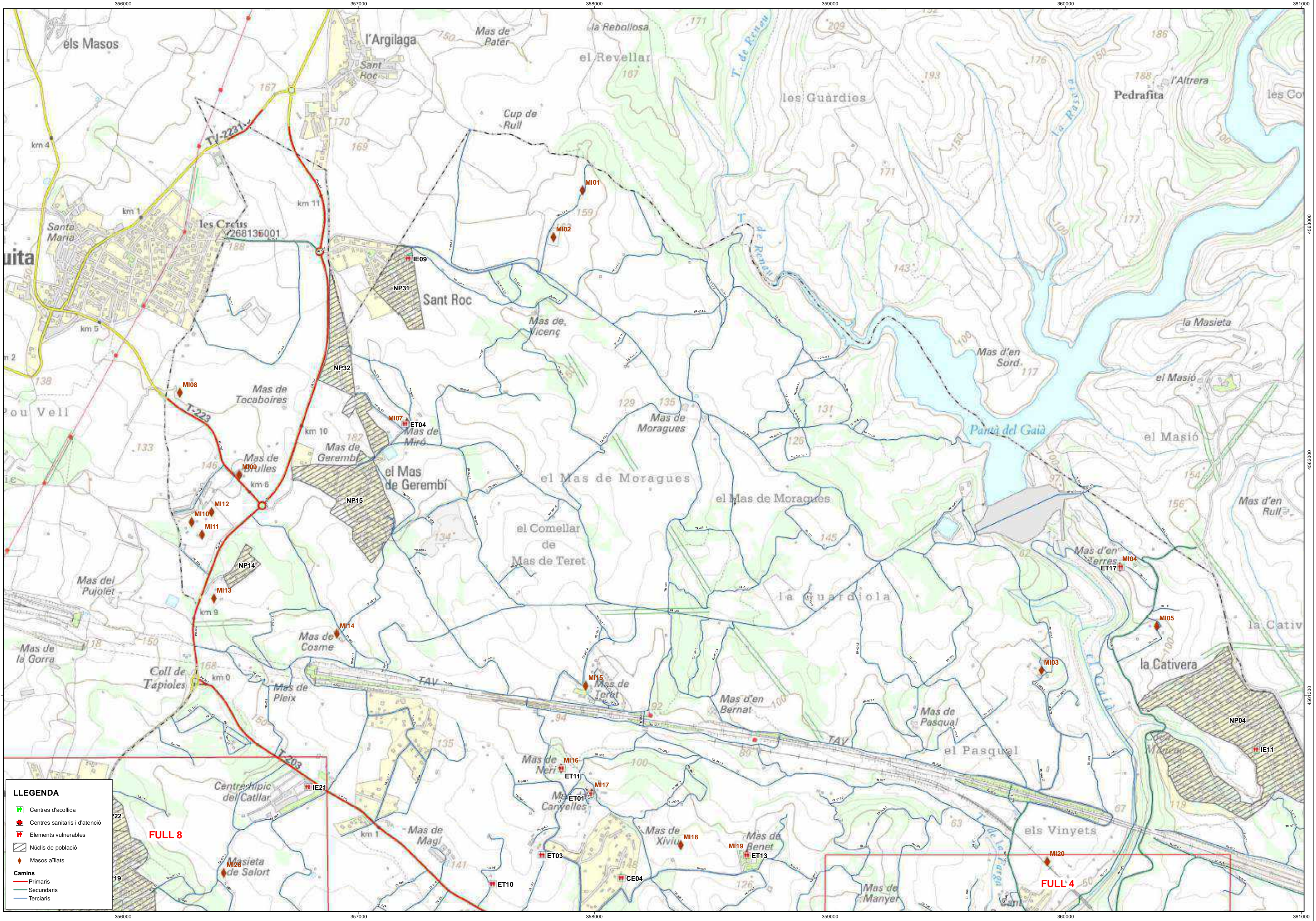
	CLAU	2017-0002831	TÍTOL	ELABORACIÓ DEL DOCUMENT ÚNIC DE PROTECCIÓ CIVIL MUNICIPAL DEL CATLLAR		DATA	JUNY 2022	AUTOR/A	CLAUDI RACIONERO COTS ENGINYER DE MONTS. COL. 1544	DIBUIXAT PER		ESCALES	1:30.000	TÍTOL DEL PLÀNOL	SITUACIÓ	PLÀNOL	FULL
	ARXIU	8004330008-2016-0002831								COMPROVAT					1	1 DE 1	



LLEGENDA

Camins

- Primaris
- Secundaris
- Terciaris

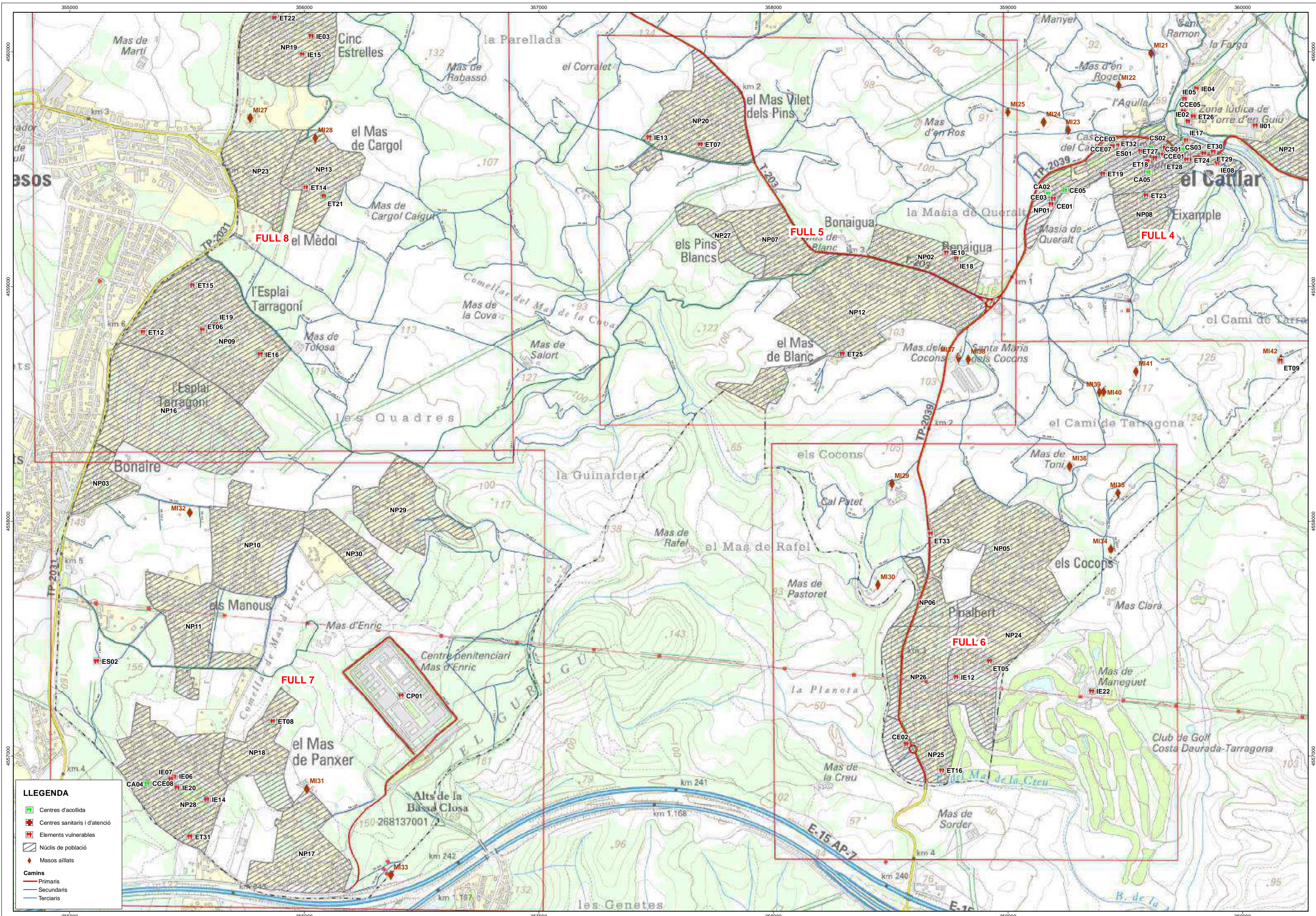


LLEENDA

- Centres d'acollida
- Centres sanitaris i d'atenció
- Elements vulnerables
- Núcils de població
- ◆ Masos aïllats
- Camins
- Primaris
- Secundaris
- Terciàris

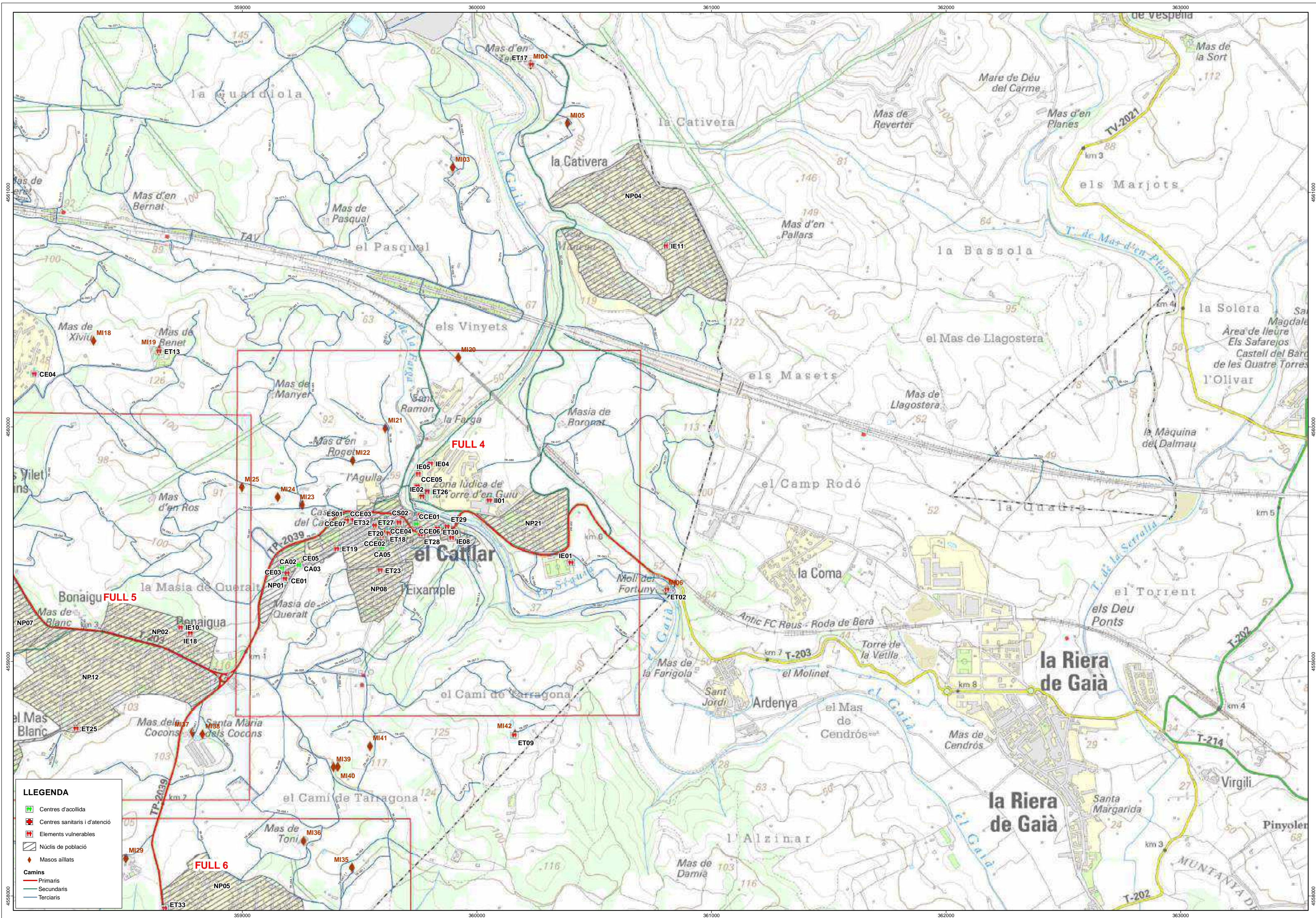
FULL 8

FULL 4

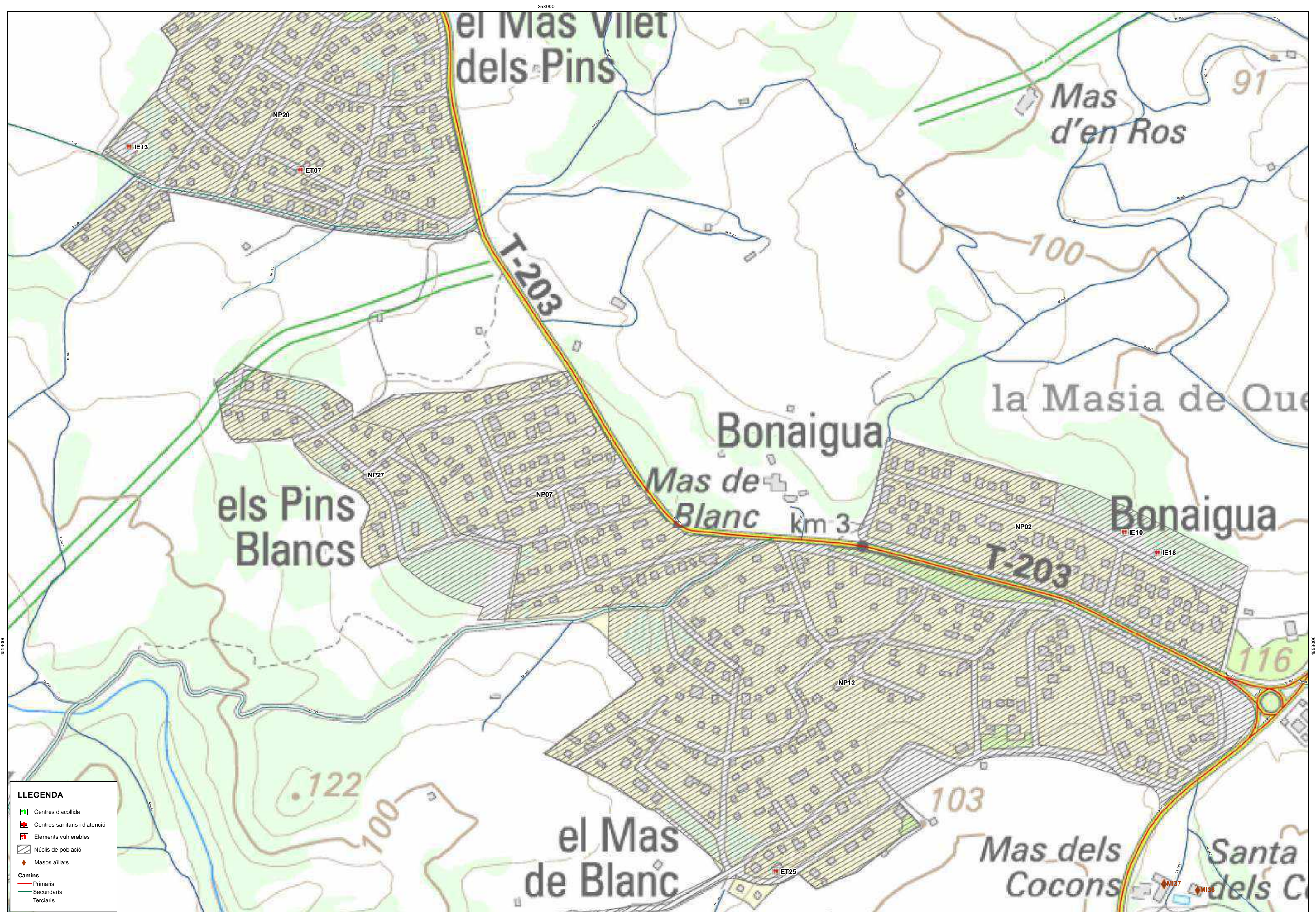


LLEENDA

- Centres d'acollida
- Centres sanitaris i d'atenció
- Elements vulnerables
- Núclis de població
- Masos aïllats
- Camins**
- Primaris
- Secundaris
- Terciaris



- LLEENDA**
- Centres d'acollida
 - Centres sanitaris i d'atenció
 - Elements vulnerables
 - Núcils de població
 - ◆ Masos aïllats
 - Camins**
 - Primaris
 - Secundaris
 - Terciaris



LLEENDA




- Centres d'acollida
- Centres sanitaris i d'atenció
- Elements vulnerables
- Núcils de població
- ◆ Masos aïllats

Camins

- Primaris
- Secundaris
- Terciàris

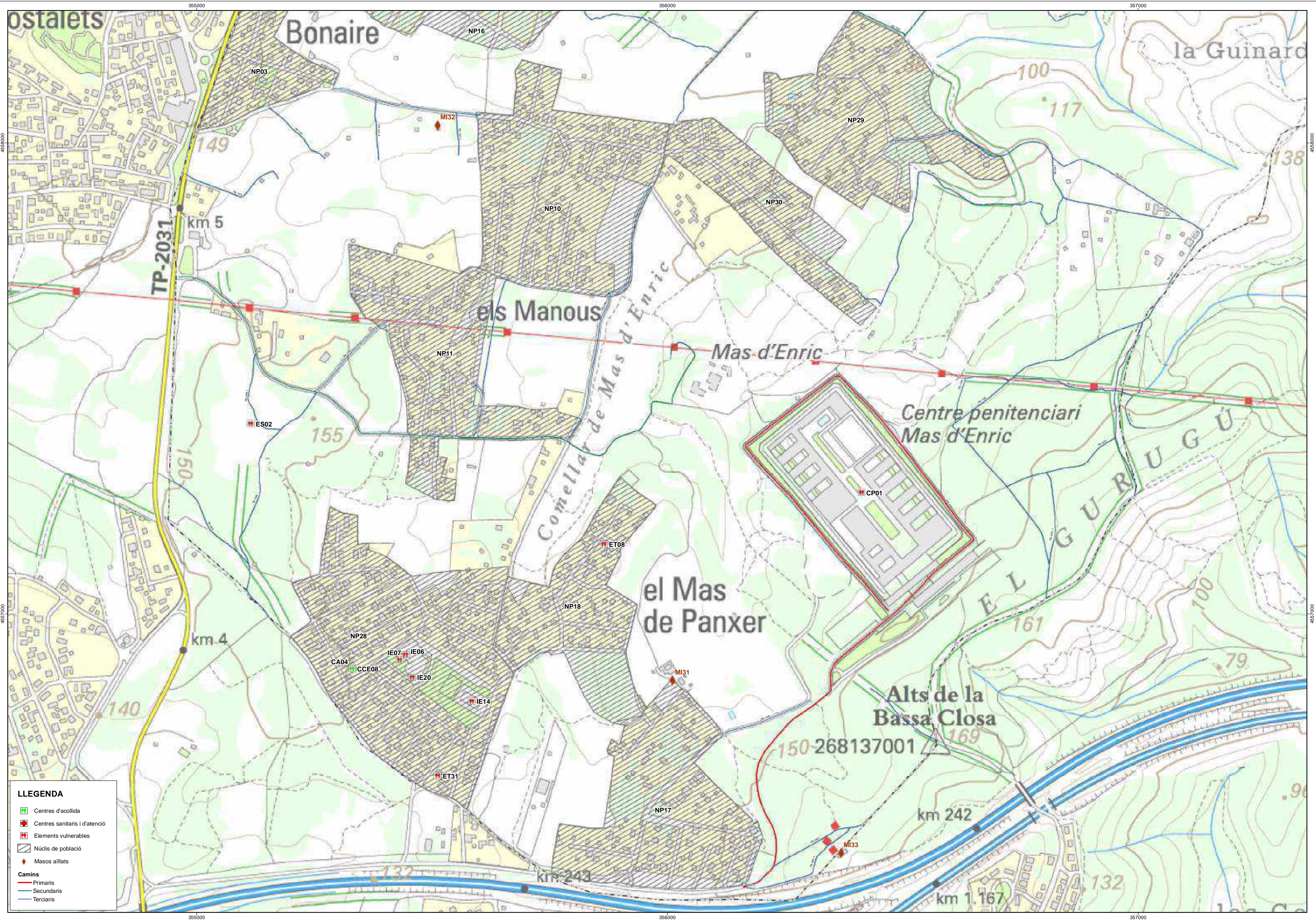


LLEGENDA

-  Centres d'acollida
-  Centres sanitaris i d'atenció
-  Elements vulnerables
-  Núcils de població
-  Masos aïllats

Camins

-  Primaris
-  Secundaris
-  Terciaris



LLEGENDA

- Centres d'acollida
- Centres sanitaris i d'atenció
- Elements vulnerables
- Núcils de població
- Masos aïllats

Camins

- Primaris
- Secundaris
- Terciaris

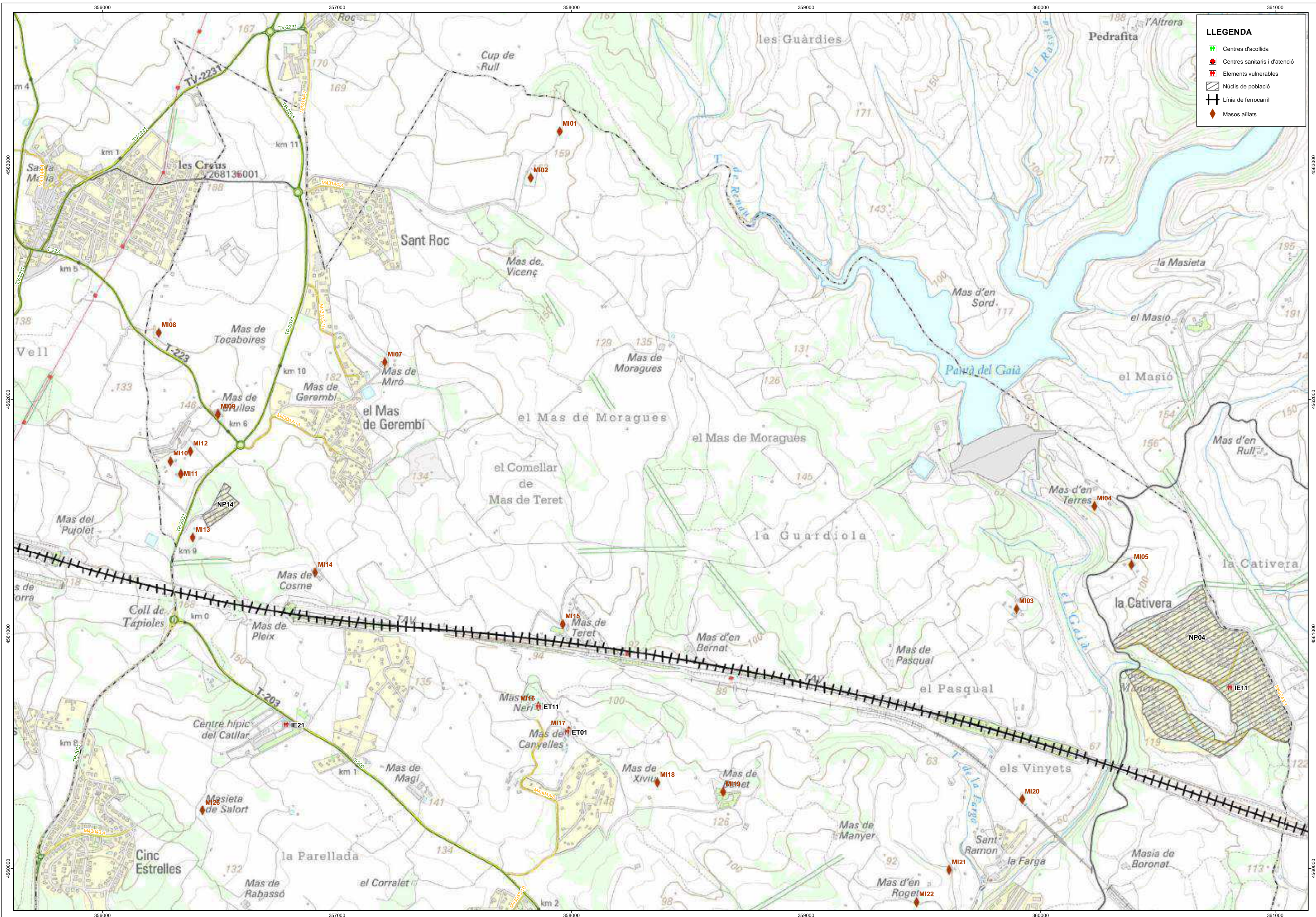


LLEGENDA

- Centres d'acollida
- Centres sanitaris i d'atenció
- Elements vulnerables
- Núclis de població
- ◆ Masos aïllats

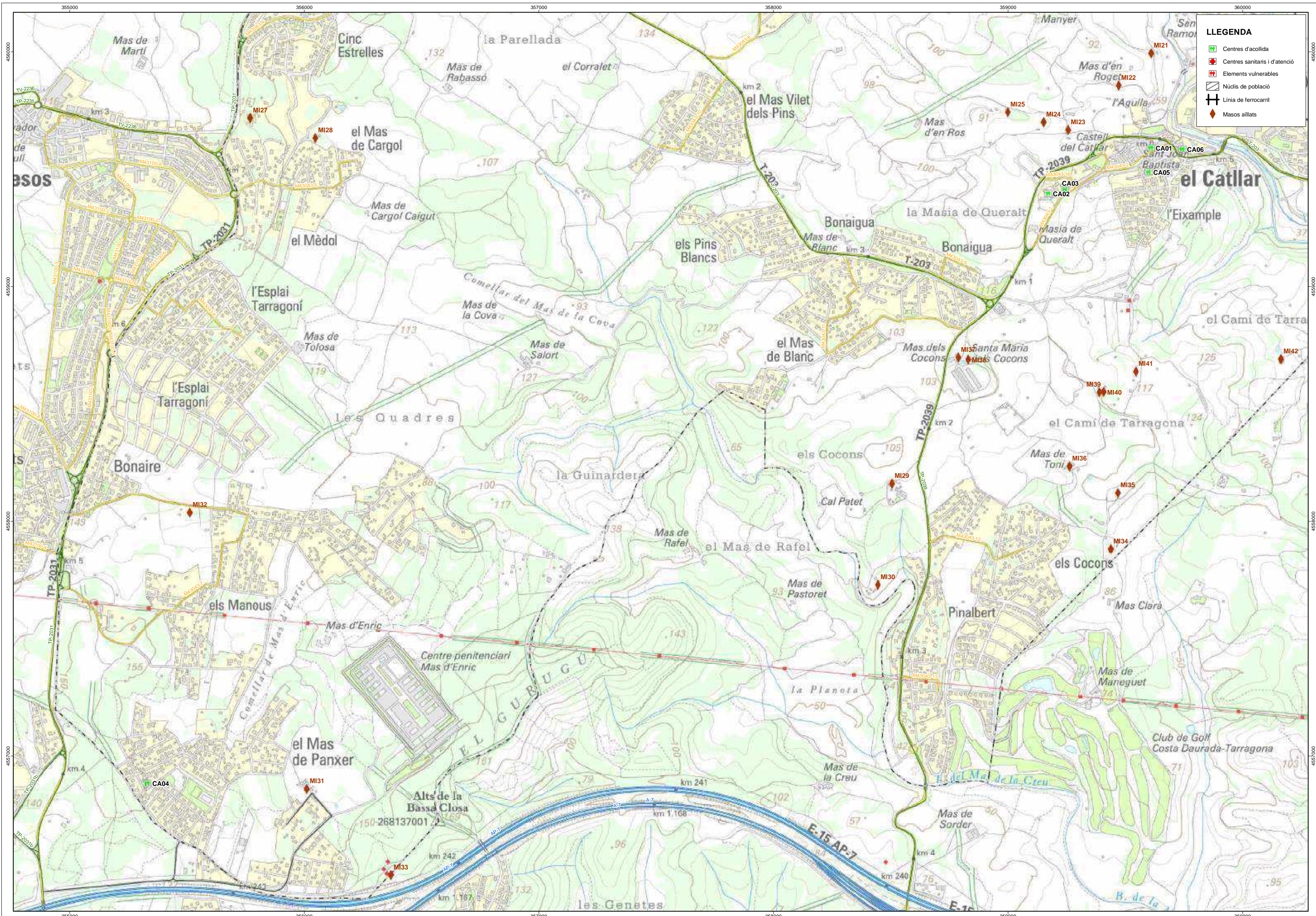
Camins

- Primaris
- Secundaris
- Terciaris



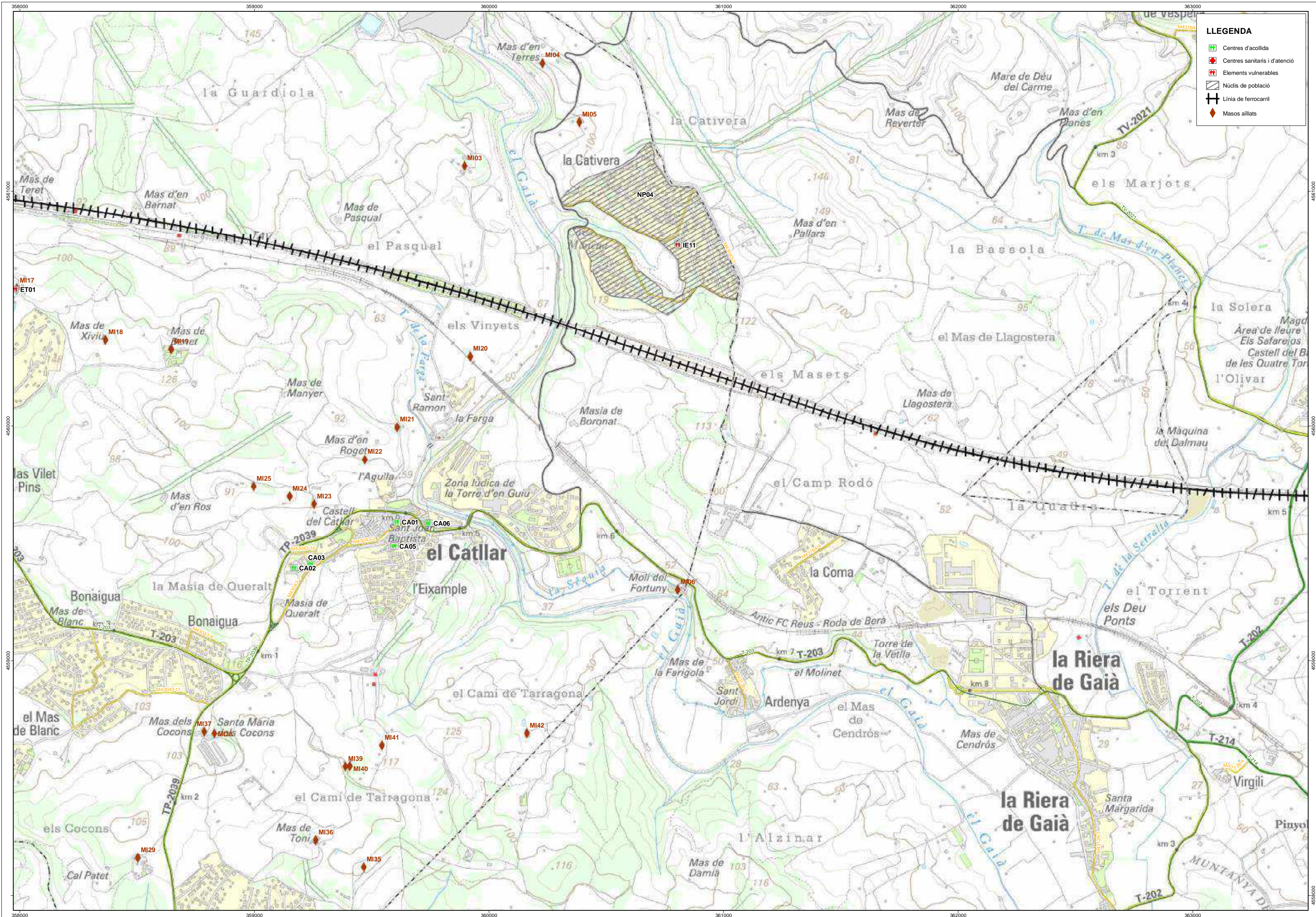
LLEGENDA

- Centres d'acollida
- Centres sanitaris i d'atenció
- Elements vulnerables
- Núcils de població
- Línia de ferrocarril
- ◆ Masos aïllats



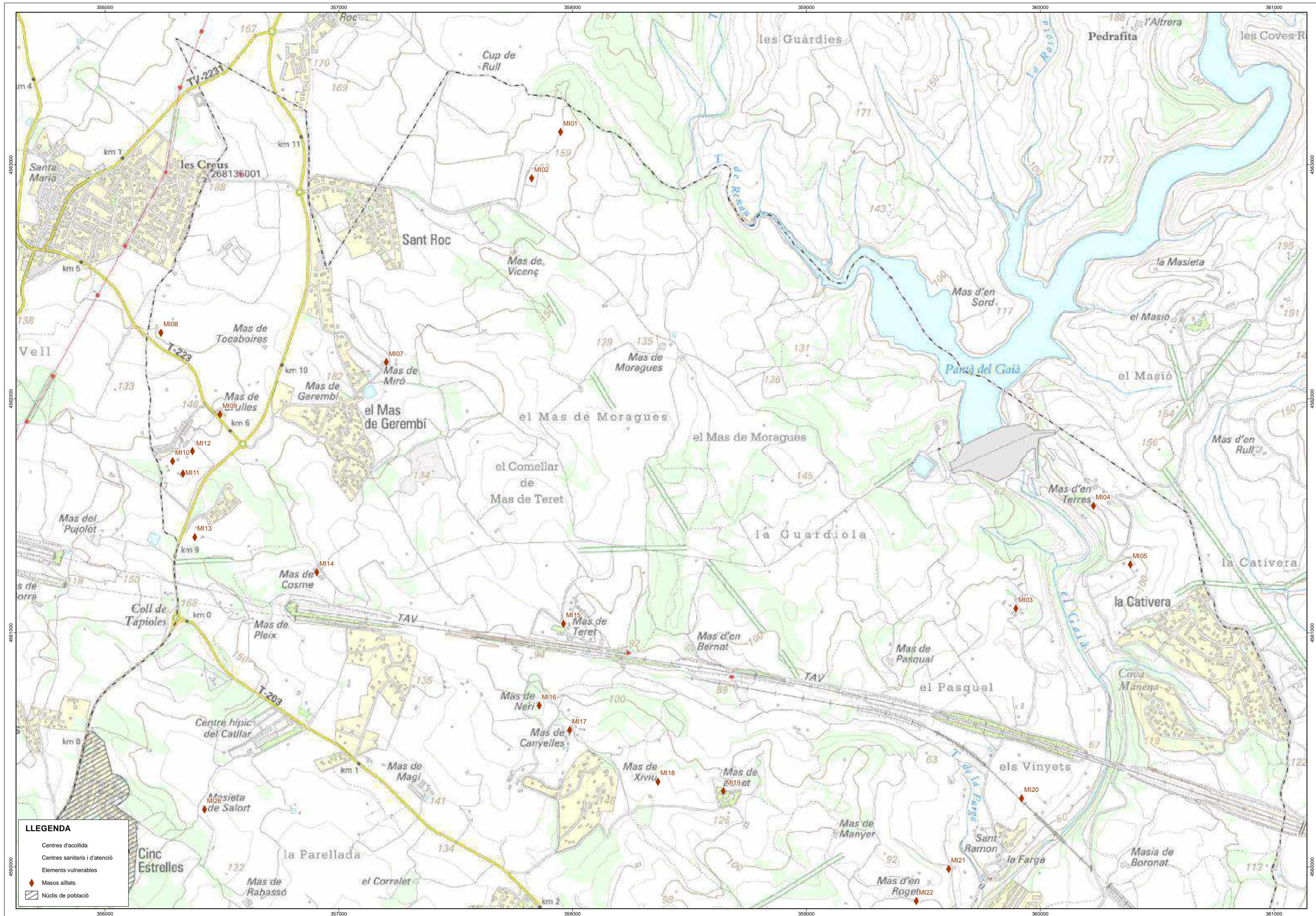
LLEGGENDA

- Centres d'acollida
- Centres sanitaris i d'atenció
- Elements vulnerables
- Núclis de població
- +— Línia de ferrocarril
- ◆ Masos aïllats



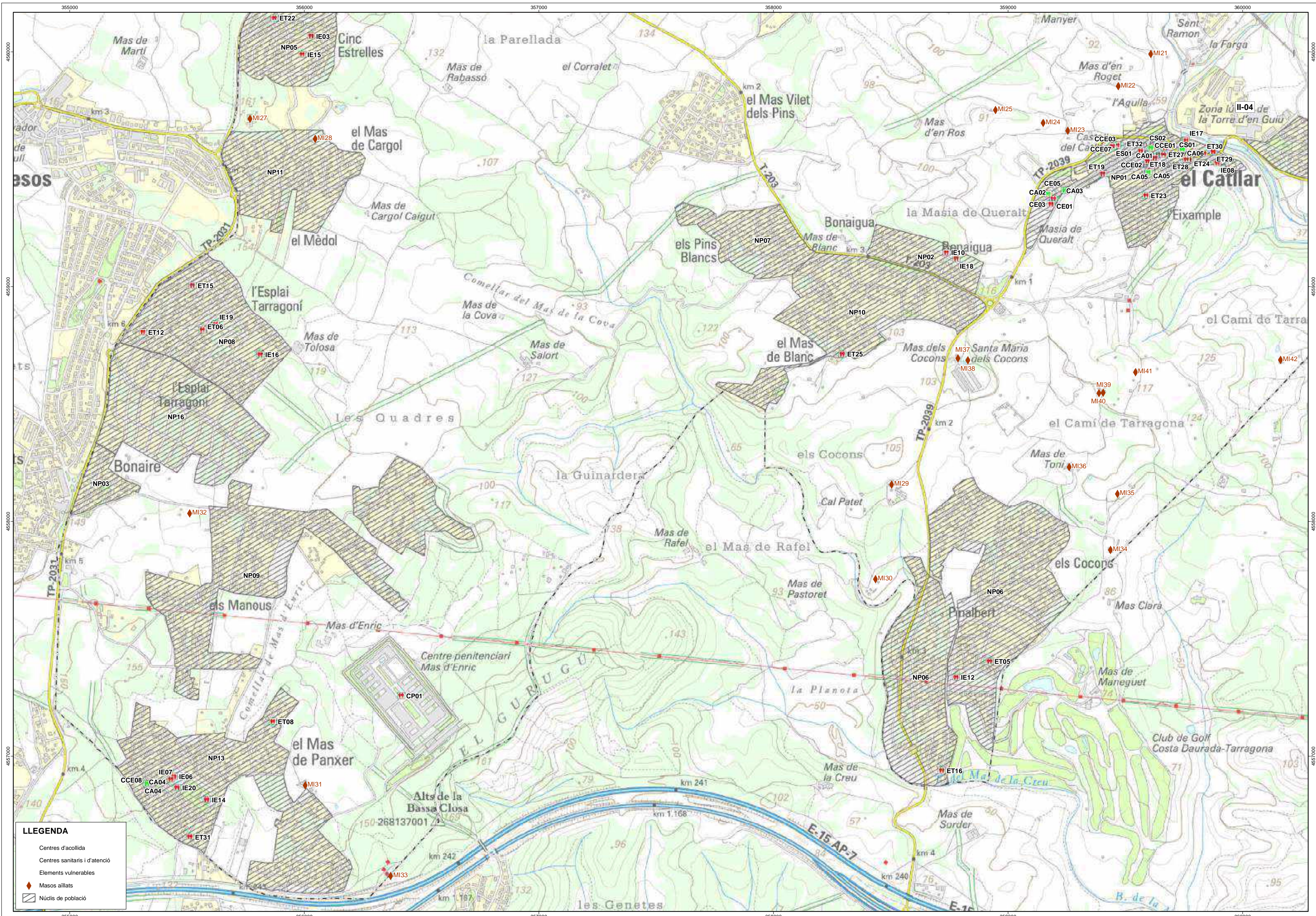
LLEGENDA

- Centres d'acollida
- Centres sanitaris i d'atenció
- Elements vulnerables
- Núclics de població
- Línia de ferrocarril
- Masos aïllats



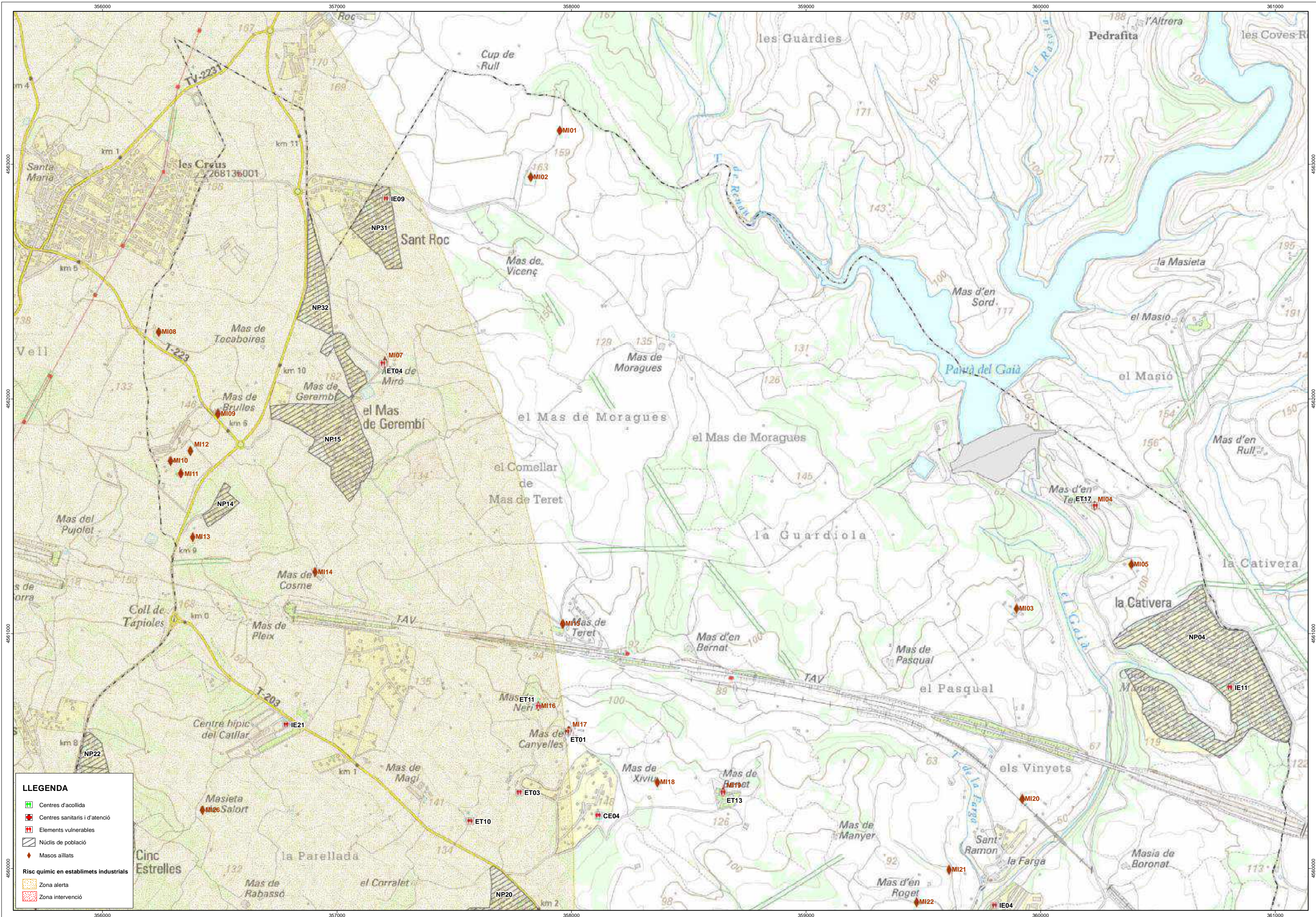
LLEGENDA

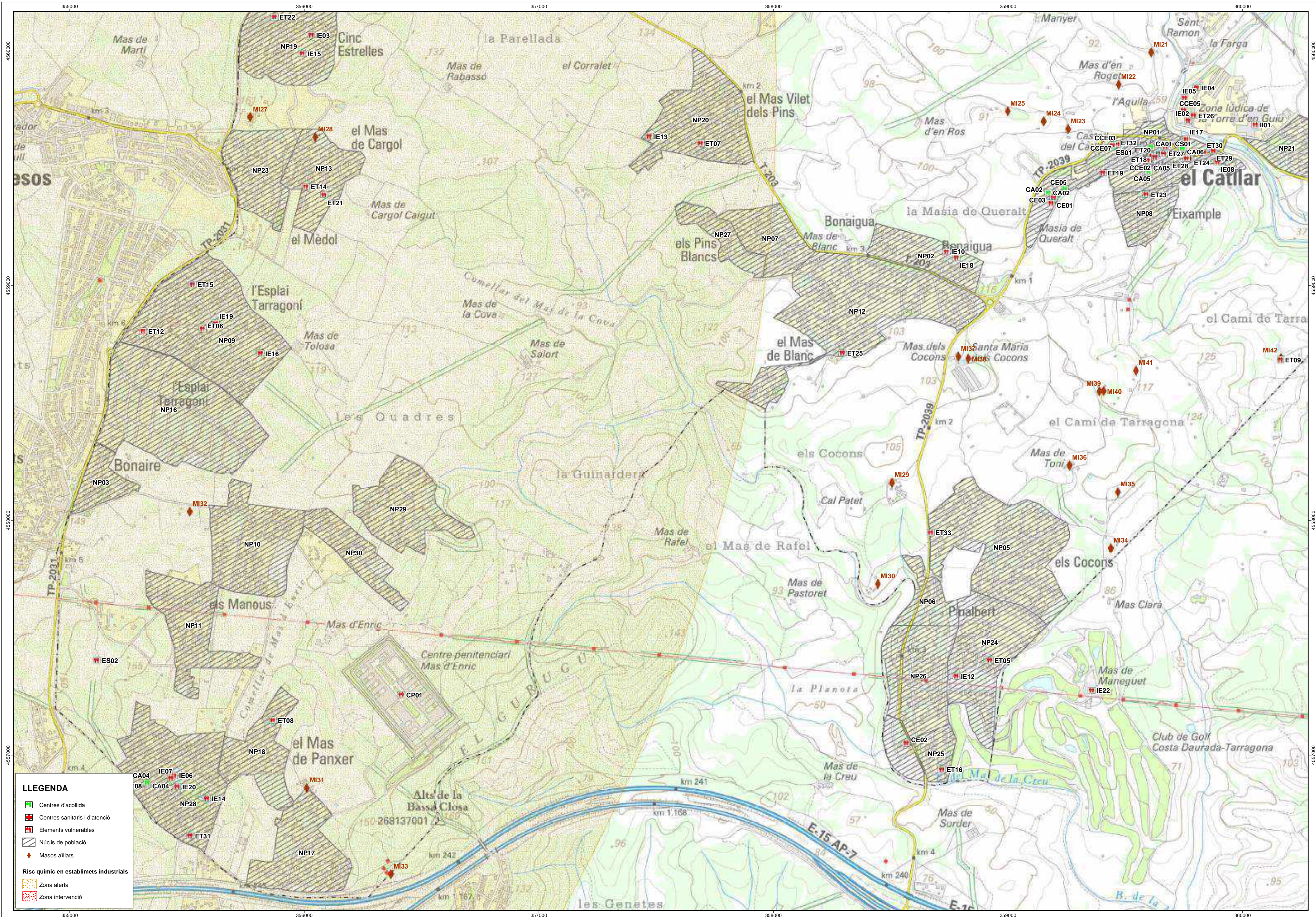
- Centres d'acollida
- Centres sanitaris i d'atenció
- Elements vulnerables
- Masos aïllats
- Núcies de població



LLEGENDA

- Centres d'acollida
- Centres sanitaris i d'atenció
- Elements vulnerables
- Masos aïllats
- Núclis de població



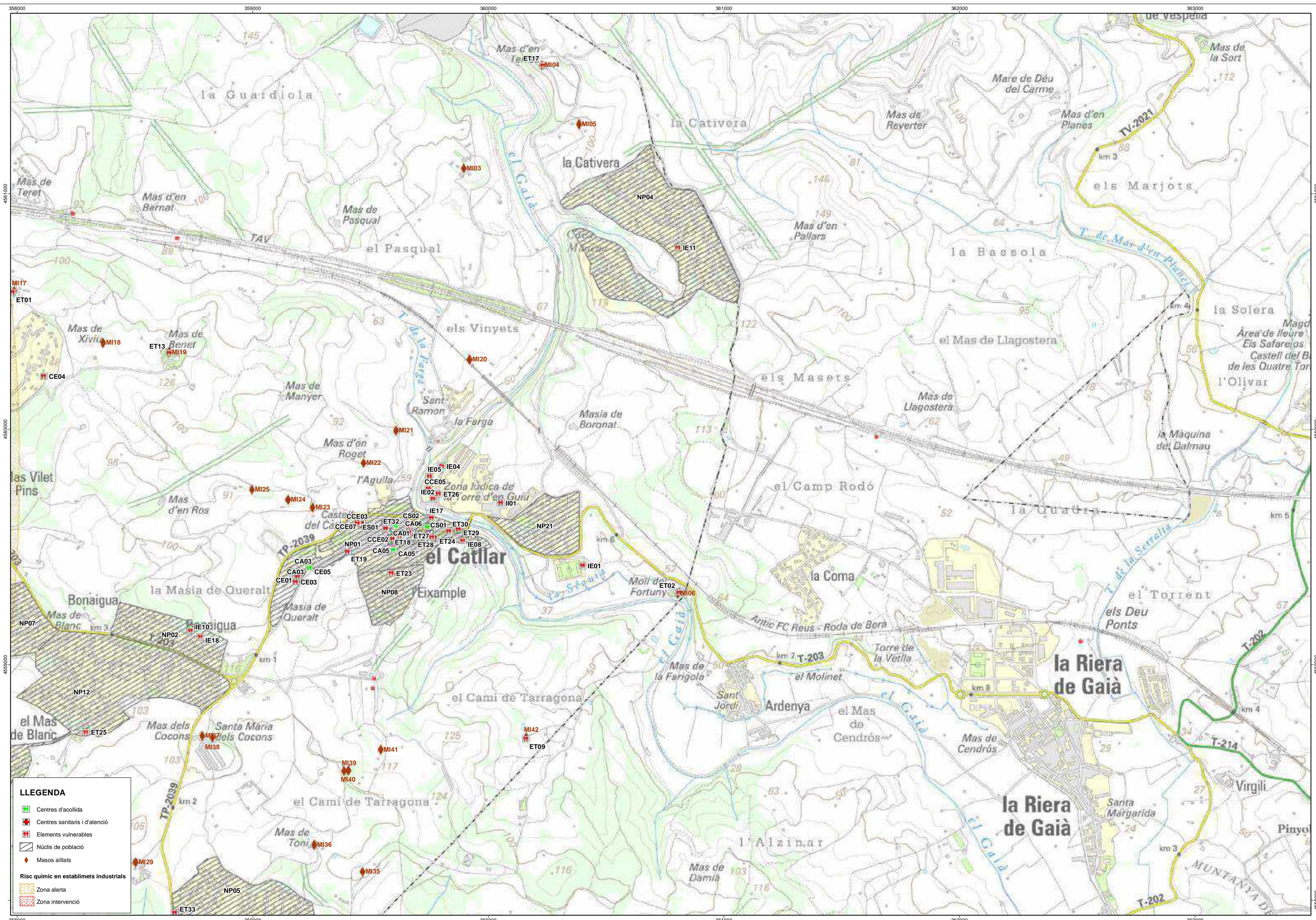


LLEGENDA

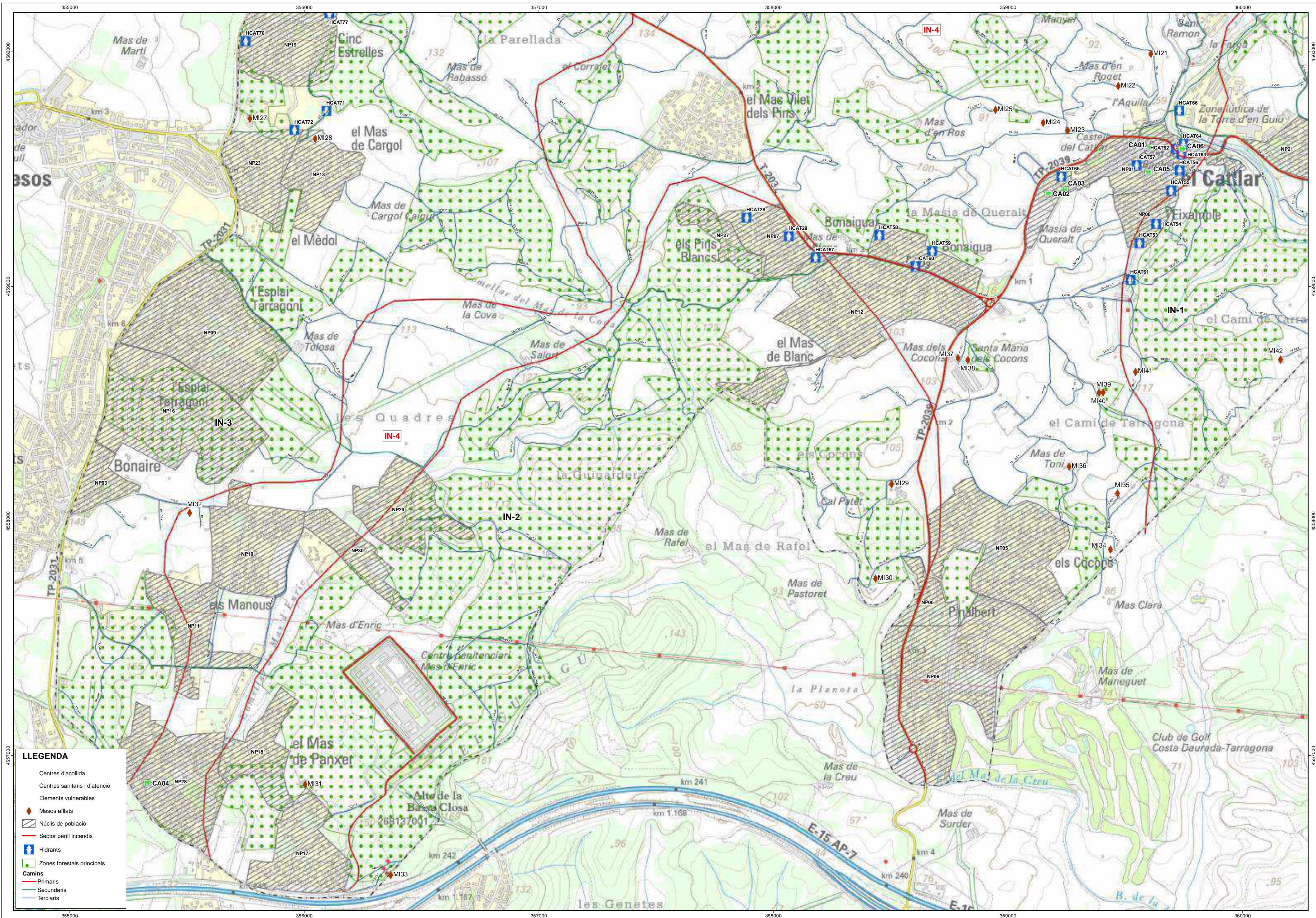
- Centres d'acollida
- Centres sanitaris i d'atenció
- Elements vulnerables
- Núclis de població
- Masos aïllats

Risc químic en establiments industrials

- Zona alerta
- Zona intervenció

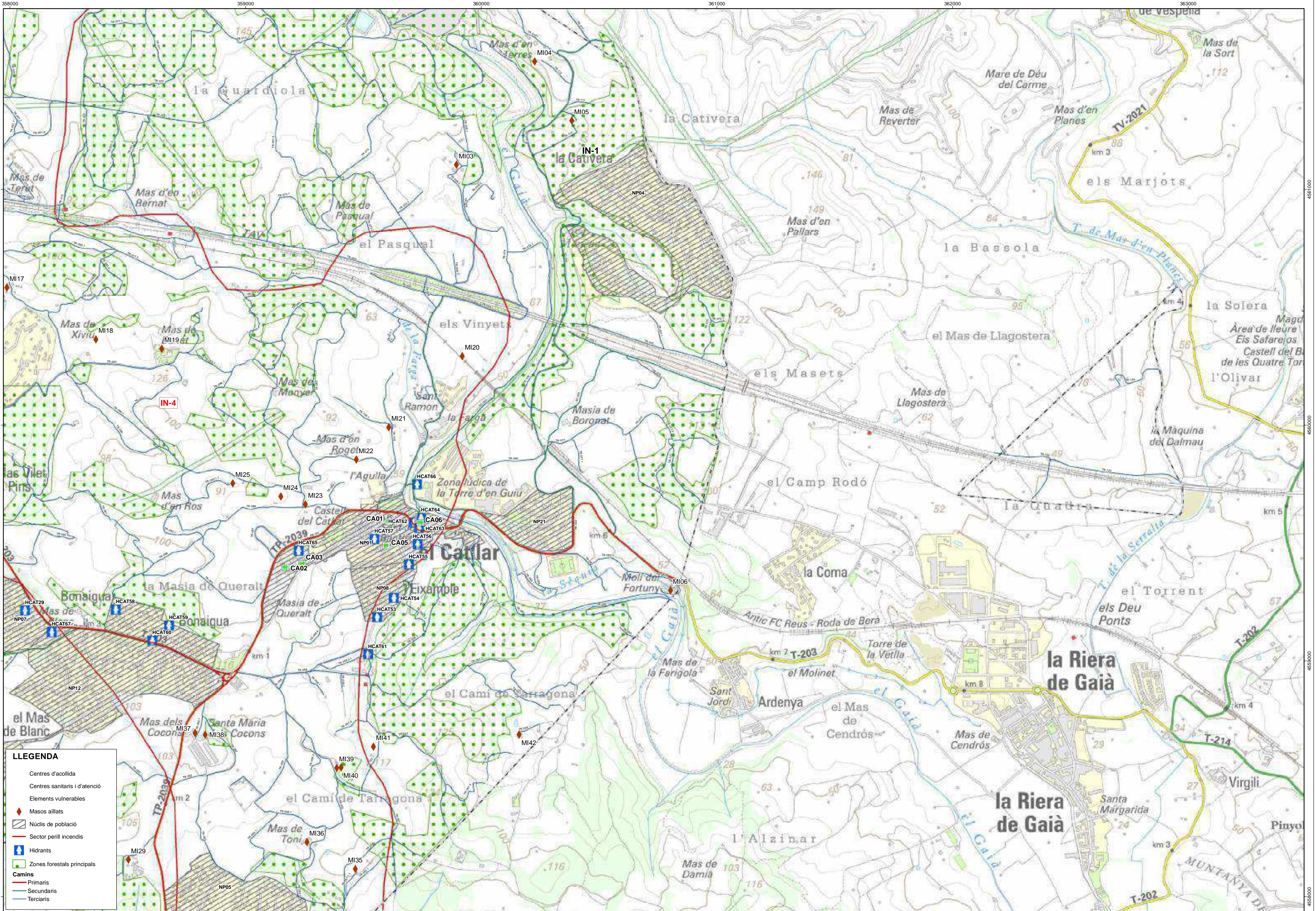


- LLEENDA**
- Centres d'acollida
 - Centres sanitaris i d'atenció
 - Elements vulnerables
 - Núclis de població
 - Masos aïllats
- Risc químic en establiments industrials**
- Zona alerta
 - Zona intervenció



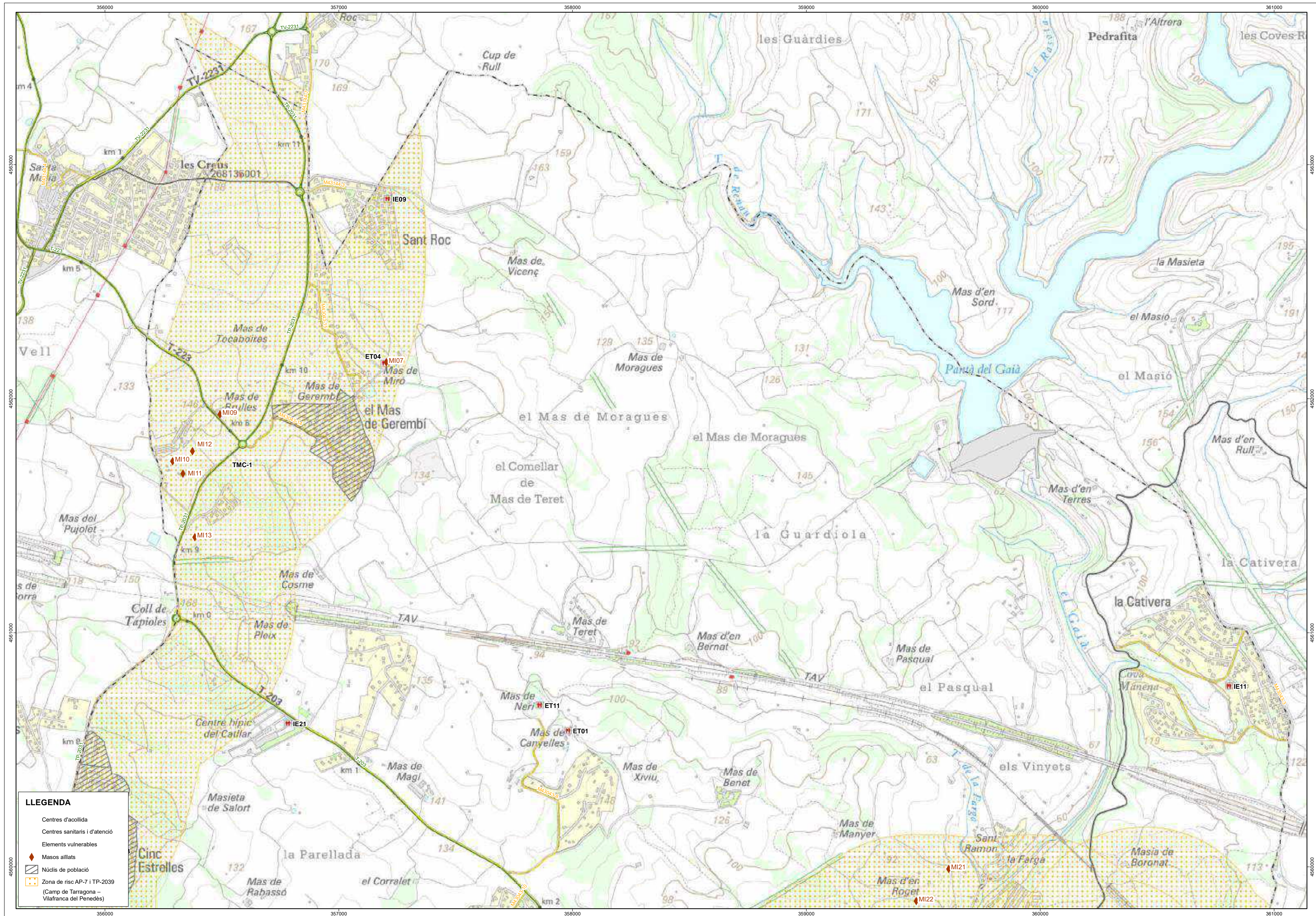
LLEGENDA

- Centres d'acollida
- Centres sanitaris i d'atenció
- Elements vulnerables
- Masos aïllats
- Núclis de població
- Sector perill incendis
- Hidrants
- Zones forestals principals
- Camins
 - Primaris
 - Secundaris
 - Terciaris



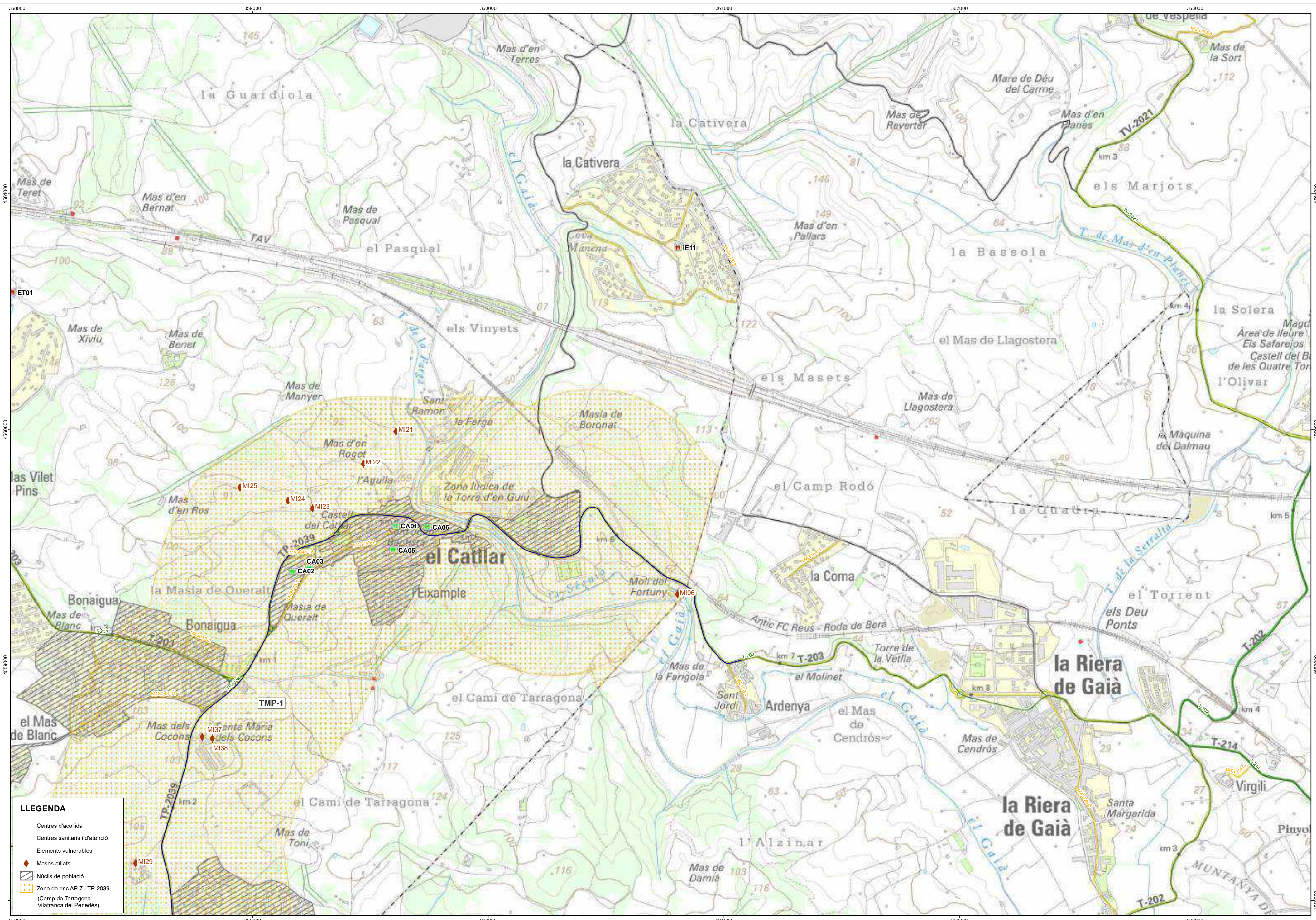
LLEENDA

- Centres d'acollida
- Centres sanitaris i d'atenció
- Elements vulnerables
- Masos aïllats
- Núclis de població
- Sector perill incendis
- Hidrants
- Zones forestals principals
- Camins
 - Primaris
 - Secundaris
 - Terciaris



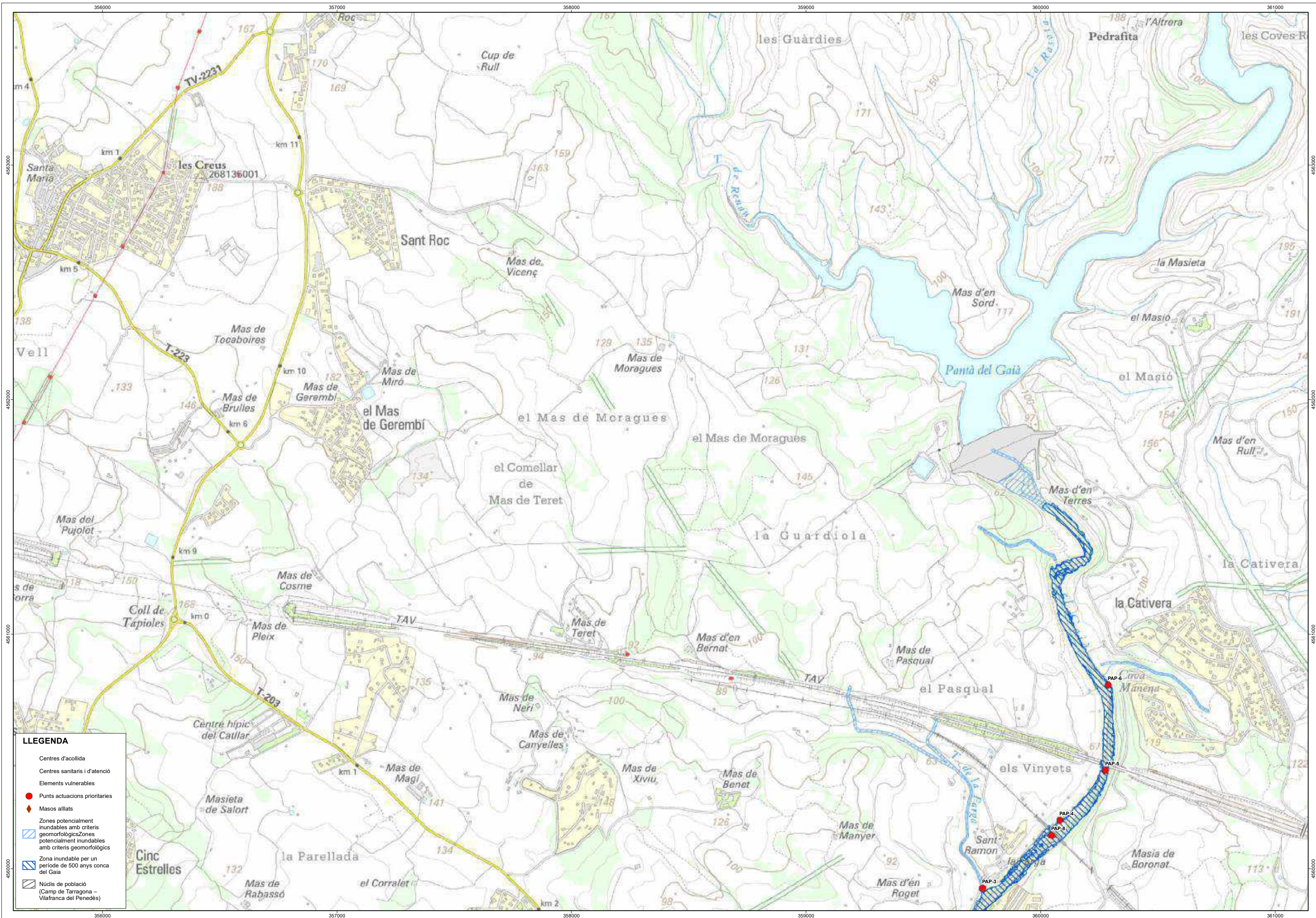
LLEGENDA

- Centres d'acollida
- Centres sanitaris i d'atenció
- Elements vulnerables
- Masos allats
- Núclis de població
- Zona de risc AP-7 i TP-2039
(Camp de Tarragona – Vilafranca del Penedès)



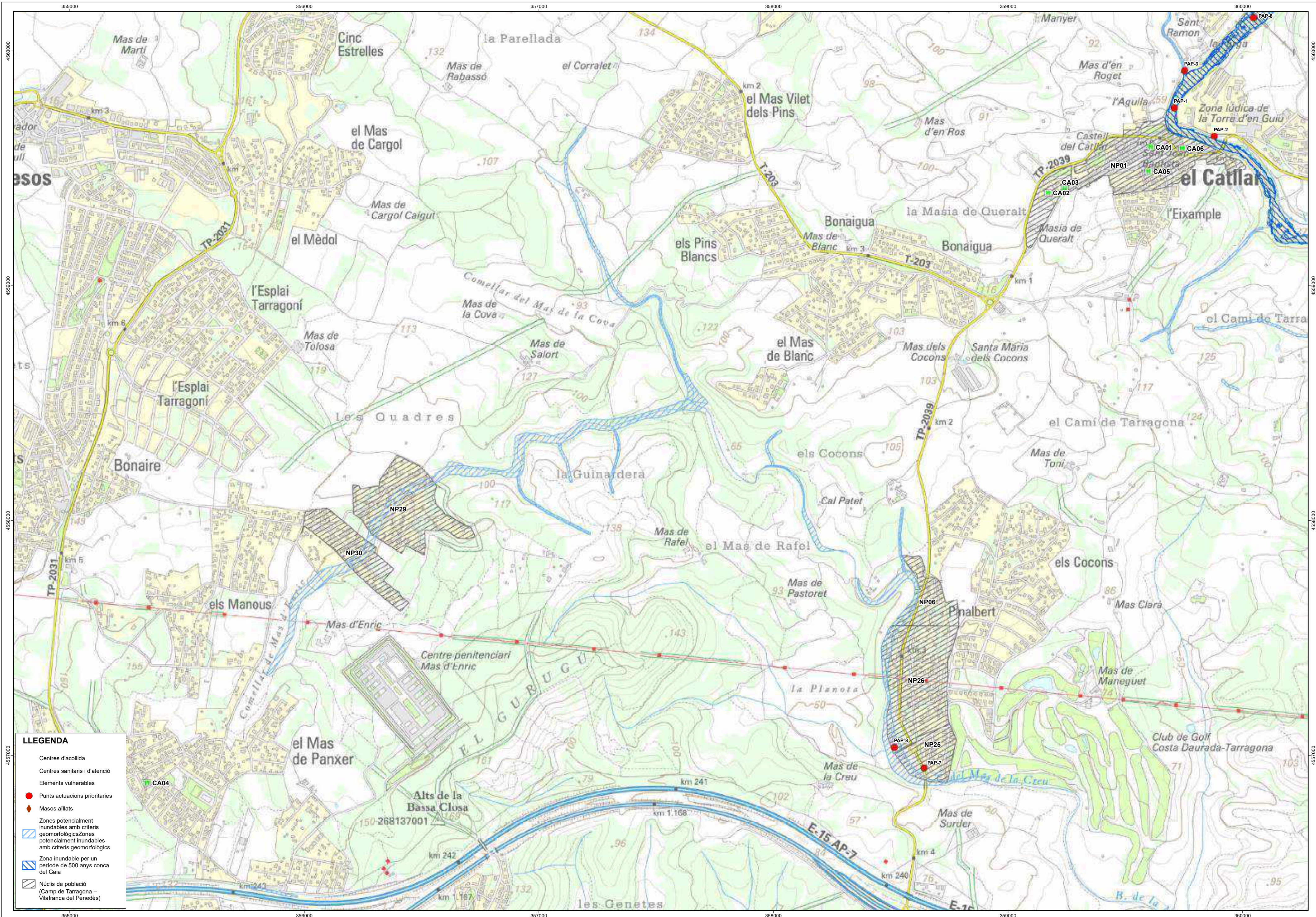
LLEGGENDA

- Centres d'acollida
- Centres sanitaris i d'atenció
- Elements vulnerables
- Masos aïllats
- Núclis de població
- Zona de risc AP-7 i TP-2039
(Camp de Tarragona - Vilafranca del Penedès)



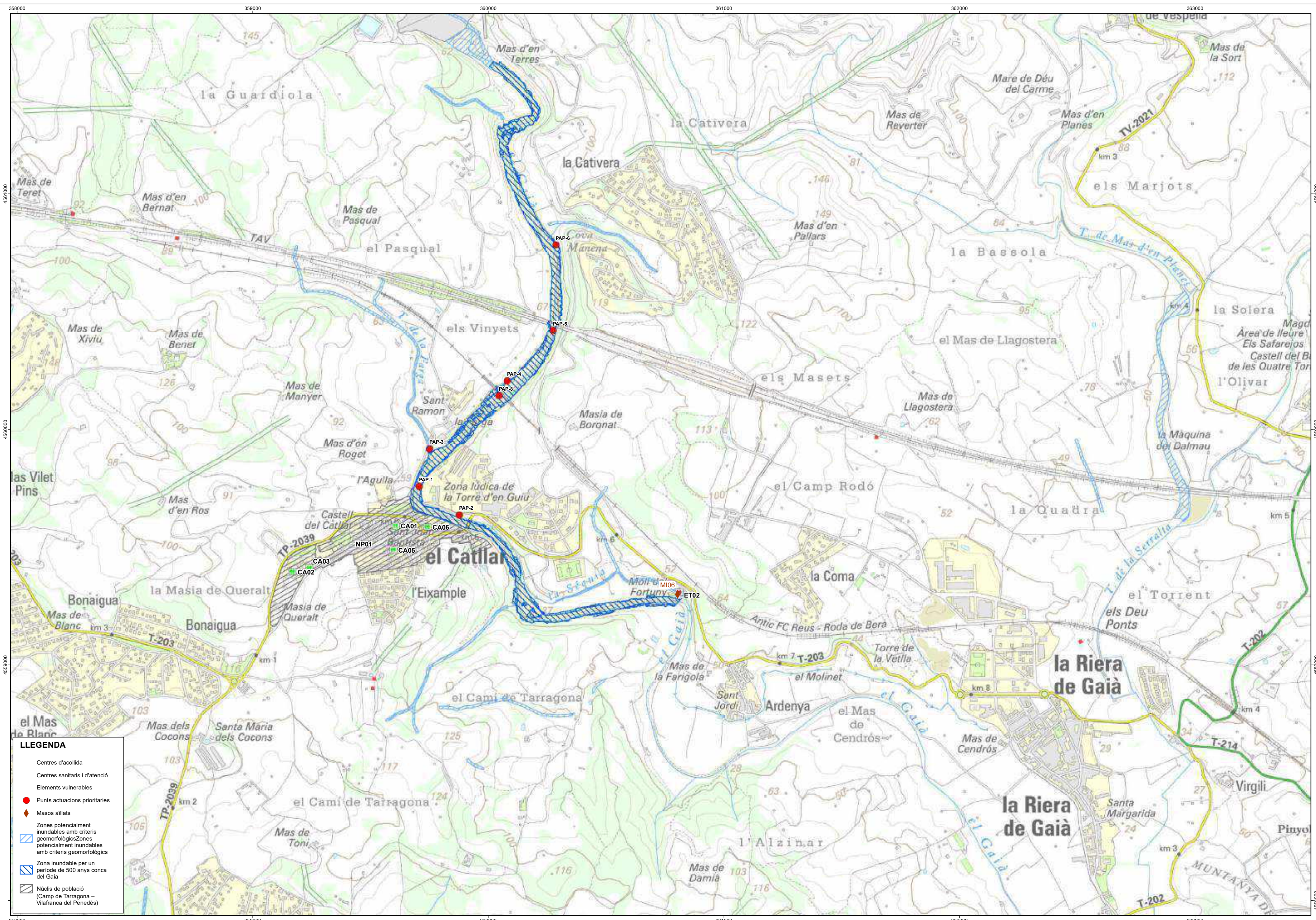
LLEGGENDA

- Centres d'acollida
- Centres sanitaris i d'atenció
- Elements vulnerables
- Punts actuacions prioritàries
- ◆ Masos aïllats
- Zones potencialment inundables amb criteris geomorfològics
- Zones potencialment inundables amb criteris geomorfològics
- Zona inundable per un període de 500 anys conca del Gaia
- ▭ Núclics de població (Camp de Tarragona - Vilafranca del Penedès)



LLEGGENDA

- Centres d'acollida
- Centres sanitaris i d'atenció
- Elements vulnerables
- Punts actuacions prioritàries
- ◆ Masos aïllats
- ▨ Zones potencialment inundables amb criteris geomorfològics
- ▨ Zones potencialment inundables amb criteris geomorfològics
- ▨ Zona inundable per un període de 500 anys conca del Gaia
- ▨ Núclis de població (Camp de Tarragona - Vilafranca del Penedès)



LLEENDA

- Centres d'acollida
- Centres sanitaris i d'atenció
- Elements vulnerables
- Punts actuacions prioritàries
- ◆ Masos aïllats
- Zones potencialment inundables amb criteris geomorfològics
- ▨ Zones potencialment inundables amb criteris geomorfològics
- Zona inundable per un període de 500 anys conca del Gaia
- ▨ Núclis de població (Camp de Tarragona - Vilafranca del Penedès)

8. ANNEXOS

8.1. ANNEX 1: DIRECTORI ELEMENTS VULNERABLES

NUCLIS DE POBLACIÓ (NP)

ELEMENT	CODI	TIPUS	OCUPACIÓ / POBLACIÓ	LOCALITZACIÓ UTM	
				X	Y
El Catllar, nucli antic	NP01	Nucli poblacional	1150	359602	4559579
Urb. La Bonaigua	NP02	Zona residencial	85	358670	4559116
Urb. Bonaire	NP03	Zona residencial	67	355118	4558128
Urb. La Cativera	NP04	Zona residencial	239	360718	4560868
Urb. Els Cocons	NP05	Zona residencial	259	359018	4557888
Urb. Els Cocons Mas de Pastoret	NP06	Zona residencial	(1)	358646	4557596
Urb. Coll de Tapioles	NP07	Zona residencial	153	357994	4559240
Urb. L'Eixample	NP08	Zona residencial	(2)	359590	4559304
Urb. Esplai Tarragoní	NP09	Zona residencial	370	355582	4558836
Urb. Manous 1	NP10	Zona residencial	203	355762	4557868
Urb. Manous 2	NP11	Zona residencial	92	355506	4557520
Urb. Mas Blanc – La Guinardera	NP12	Zona residencial	302	358426	4558968
Urb. Mas de Cargol	NP13	Zona residencial	97	356094	4559452

Urb. Mas de Cosme	NP14	Zona residencial	17	356498	4561532
Urb. Mas de Gerembí	NP15	Zona residencial	88	357030	4561816
Urb. Mas de Moregons	NP16	Zona residencial	51	355458	4558480
Urb. Mas de Panxè	NP17	Zona residencial	73	356045	4556516
Urb. Mas d'Enric	NP18	Zona residencial	66	355862	4557044
Urb. Mas de Pallarès – Residencial 5 estrelles	NP19	Zona residencial	477	355962	4560144
Urb. Mas Vilet dels Pins	NP21	Zona residencial	180	357762	4559704
Urb. Masia Boronat	NP21	Zona residencial	(3)	360270	4559600
Urb. Masieta de Salort	NP22	Zona residencial	1	355946	4560460
Urb. El Mèdol	NP23	Zona residencial	96	355810	4559484
Urb. Parc de Llevant 1	NP24	Zona residencial	272	358890	4557416
Urb. Parc de Llevant 2	NP25	Zona residencial	(4)	358658	4556996
Urb. Pinalbert	NP26	Zona residencial	59	358634	4557312
Urb. Pins Blancs	NP27	Zona residencial	(5)	357778	4559216
Urb. Pins Manous	NP28	Zona residencial	310	355466	4556876
Urb. La Quadra	NP29	Zona residencial	20	356410	4558108
Urb. La Quadra dels Manous	NP30	Zona residencial	(6)	356190	4557876
Urb. Sant Roc	NP31	Zona residencial	48	357174	4562748
Urb. Santa Tecla	NP32	Zona residencial	11	356994	4562260

ESTABLIMENTS TURÍSTICS (ET)

ELEMENT	CODI	TIPUS	TELÈFON O ALTRE MITJÀ D'AVÍS	LOCALITZACIÓ UTM	
				X	Y
Mas de Canyelles - Casa Rural Mas Fau	ET01	Allotjament turístic	658 79 73 44 megafonia	357980	4560581
Molí del Fortuny - Casa rural Molí Cortadas	ET02	Allotjament turístic	977 65 53 17 megafonia	360809	4559306
Casa Rural Mas Ventós	ET03	Allotjament turístic		357777	4560323
Casa Rural Mas de Miró	ET04	Allotjament turístic		357196	4562151
Habitatge d'ús turístic	ET05	Allotjament turístic		358920	4557404
Habitatge d'ús turístic	ET06	Allotjament turístic		355565	4558815
Habitatge d'ús turístic	ET07	Allotjament turístic		357687	4559606
Habitatge d'ús turístic	ET08	Allotjament turístic		355865	4557148
Habitatge d'ús turístic	ET09	Allotjament turístic		360159	4558684
Habitatge d'ús turístic	ET10	Allotjament turístic		357567	4560200
Mas de Neri - Habitatge d'ús turístic	ET11	Allotjament turístic		357859	4560690
Habitatge d'ús turístic	ET12	Allotjament turístic		355312	4558806
Mas de Benet - Habitatge d'ús turístic	ET13	Allotjament turístic		358645	4560322

Habitatge d'ús turístic	ET14	Allotjament turístic		356006	4559422
Habitatge d'ús turístic	ET15	Allotjament turístic		355523	4559005
Habitatge d'ús turístic	ET16	Allotjament turístic		358716	4556939
Mas de Tarrés - Habitatge d'ús turístic	ET17	Allotjament turístic		360232	4561544
Habitatge d'ús turístic	ET18	Allotjament turístic		359613	4559552
Habitatge d'ús turístic	ET19	Allotjament turístic		359402	4559480
Habitatge d'ús turístic	ET20	Allotjament turístic		359624	4559547
Habitatge d'ús turístic	ET21	Allotjament turístic		356083	4559385
Habitatge d'ús turístic	ET22	Allotjament turístic		355872	4560145
Habitatge d'ús turístic	ET23	Allotjament turístic		359587	4559388
Habitatge d'ús turístic	ET24	Allotjament turístic		359771	4559539
Habitatge d'ús turístic	ET25	Allotjament turístic		358292	4558713
Bar – Restaurant La Torre d'en Guiu	ET26	Restaurant	977 65 32 25 megafonia	359788	4559724
Bar Cooperativa Elena	ET27	Restaurant	977 65 37 89 megafonia	359661	4559562
Restaurant El Celler de l'Àvia	ET28	Restaurant	977 65 32 58 megafonia	359759	4559541
Bar Deportivo	ET29	Restaurant		359873	4559575
Bar Los Mellys	ET30	Restaurant		359832	4559567

Bar Cal Siscu	ET31	Restaurant		355512	4556656
Pizzeria Del Poble	ET32	Restaurant		359564	4559578
Bar Can Pallàs	ET33	Restaurant		358669	4557948

CENTRES SANITARIS I D'ATENCIÓ (CS)

ELEMENT	CODI	TIPUS	TELÈFON O ALTRE MITJÀ D'AVÍS	LOCALITZACIÓ UTM		LOCALITZACIÓ ADREÇA
				X	Y	
Consultori mèdic local El Catllar	CS01	Centre sanitari	977 65 36 75 megafonia	359747	4559586	C/ d'Eufemià Queralt, s/n
Farmàcia El Catllar	CS02	Farmàcia	977 65 33 81	359673	4559615	Avinguda Catalunya, 27
Consultori mèdic Xarxa Sanitària i Social Santa Tecla	CS03	Centre sanitari	977 65 36 75	359747	4559586	C/ d'Eufemià Queralt, s/n

CENTRES PENITENCIARIS (CP)

ELEMENT	CODI	TIPUS	OCUPACIÓ / POBLACIÓ	TELÈFON O ALTRE MITJÀ D'AVÍS	LOCALITZACIÓ UTM		LOCALITZACIÓ ADREÇA
					X	Y	
Centre penitenciari Mas d'Enric	CP01	Instal·lació	924	977 59 20 70 megafonia	356412	4557257	Tavessia Comella Moro 15, S/N

CENTRES EDUCATIUS (CE)

ELEMENT	CODI	TIPUS	TELÈFON O ALTRE MITJÀ D'AVÍS	LOCALITZACIÓ UTM		LOCALITZACIÓ ADREÇA
				X	Y	
Institut – Escola l'Agulla	CE01	Escola infantil, primària i ESO	977 65 35 01 megafonia	359169	4559395	C/ de França, 80
Jigsaw British School	CE02	Escola infantil i primària, i institut	637 54 68 02 megafonia	358565	4557051	Zona Mas de la Creu, Pla Parcial Llevant 2 (PP17), parcel·la 40
Escola municipal de música	CE03	Escola de música	977 65 35 01 megafonia	359489	4559508	C/ de França, 80
Granja Escola Corral de Neri	CE04	Granja escola	649 84 68 62	358113	4560225	Partida Plana, S/N
Llar d'infants l'Agulla	CE05	Llar d'infants	877 66 29 73	359240	4559410	C/ de França, 78

CENTRES CULTURALS I D'ESBARJO (CCE)

ELEMENT	CODI	TIPUS	TELÈFON O ALTRE MITJÀ D'AVÍS	LOCALITZACIÓ UTM		LOCALITZACIÓ ADREÇA
				X	Y	
Centre cultural del Catllar	CCE01	Centre cultural	Personalment	359737	4559587	Plaça 1 d'Octubre, s/n
Església de Sant Joan Baptista	CCE02	Centre religiós	977 65 30 09 megafonia	359593	4559534	Carrer de França, 13

Centre d'interpretació dels castells del Baix Gaià	CCE03	Cultural	600 46 04 88 megafonia	359444	4559599	Carrer de la Quintana del Castell, 3
Casal de la gent gran	CCE04	Casal de gent gran	Personalment	359737	4559587	Plaça 1 d'Octubre, s/n
Zona lúdica de la Torre d'en Guiu	CCE05	Zona lúdica	977 65 32 25	359746	4559746	C/ Afores, s/n
Biblioteca municipal	CCE06	Biblioteca	Personalment	359737	4559587	Plaça 1 d'Octubre, s/n
Castell del Catllar	CCE07	Castell	600 46 04 88 megafonia	359463	4559602	C/ de la Quintana del Castell, s/n
Local Social de Pins Manous	CCE08	Centre Cívic	Personalment	355330	4556883	C/ Vallespir, 2
Museu etnogràfic	CCE09	Museu	Personalment	359668	4559592	Cooperativa Agrícola

INSTAL·LACIONS ESPORTIVES (IE)

ELEMENT	CODI	TIPUS	TELÈFON O ALTRE MITJÀ D'AVÍS	LOCALITZACIÓ UTM		LOCALITZACIÓ ADREÇA
				X	Y	
Camp de futbol municipal	IE01	Poliesportiu	Personalment/ megafonia	360400	4559420	Ctra T-203, 1
Piscines municipals d'estiu de la Torre d'en Guiu	IE02	Equipament esportiu	Personalment	359765	4559703	C/ Afores, s/n
Piscines municipals d'estiu de Mas Pallarès	IE03	Equipament esportiu	Personalment	356029	4560067	Zona esportiva Mas Pallarès

Pistes de tennis i pàdel municipals	IE04	Equipament esportiu	Personalment	359802	4559843	C/ Afores, s/n
Pistes de petanca municipals de la Torre d'en Guiu	IE05	Equipament esportiu	Personalment	359750	4559799	C/ Afores, s/n
Pistes de petanca de Pins Manous	IE06	Equipament esportiu	Personalment	355444	4556913	C/ de l'Alt Camp
Taules de ping pong de Pins Manous	IE07	Equipament esportiu	Personalment	355431	4556902	C/ de l'Alt Camp
Pista esportiva de les escoles velles	IE08	Equipament esportiu	Personalment	359891	4559527	Av. Catalunya, 3
Pista esportiva de Sant Roc	IE09	Equipament esportiu	Personalment	357209	4562853	C/ de Mestral
Pista esportiva de la Bonaigua	IE10	Equipament esportiu	Personalment	358736	4559145	C/ de Joan Miró
Pista esportiva de la Cativera	IE11	Equipament esportiu	Personalment	360805	4560771	C/ de la Llibertat, 2
Pista esportiva de Parc de Llevant	IE12	Equipament esportiu	Personalment	358777	4557336	C/ de Bernat d'Olzinelles
Pista esportiva de Mas Vilet dels Pins	IE13	Equipament esportiu	Personalment	357469	4559636	C/ del Vallès
Pista esportiva de Pins Manous	IE14	Equipament esportiu	Personalment	355584	4556814	C/ de l'Alt Camp
Camp de futbol de Mas Pallarès	IE15	Equipament esportiu	Personalment	355991	4559989	Zona esportiva Mas Pallarès

Camp de futbol de l'Esplai Tarragoní	IE16	Equipament esportiu	Personalment	355812	4558711	C/ de la Sajolida
Parc de Salut del Nucli	IE17	Equipament esportiu	Personalment	359758	4559623	C/ d'Eufemià Queralt
Parc de Salut de la Bonaigua	IE18	Equipament esportiu	Personalment	358778	4559119	C/ de Joan Miró
Parc de Salut de l'Esplai Tarragoní	IE19	Equipament esportiu	Personalment	355622	4558839	C/ de l'Alfàbrega
Parc de Salut de Pins Manous	IE20	Equipament esportiu	Personalment	355458	4556865	C/ de l'Alt Camp
Centre Hípic el Catllar	IE21	Equipament esportiu	687 46 99 09	356783	4560612	Pol. 19 parc.6
Golf Costa Daurada	IE22	Equipament esportiu	977 65 33 61	359355	4557276	Km 2,7 Carretera del Catllar

INSTAL·LACIONS INDUSTRIALS (II)

ELEMENT	CODI	TIPUS	OCUPACIÓ / POBLACIÓ	TELÈFON O ALTRE MITJÀ D'AVÍS	LOCALITZACIÓ UTM		LOCALITZACIÓ ADREÇA
					X	Y	
Polígon Industrial El Catllar	II01	Polígon industrial	-	977 65 31 32 megafonia	360052	4559686	Urbanització Masia Boronat, 44

ESPAIS SINGULARS (ES)

ELEMENT	CODI	TIPUS	TELÈFON O ALTRE MITJÀ D'AVÍS	LOCALITZACIÓ UTM		LOCALITZACIÓ ADREÇA
				X	Y	
El Castell del Catllar	ES01	Castell	600 46 04 88	359444	4559599	Carrer de la Quintana del Castell, 3

			megafonia			
Poblat ibèric dels Manous	ES02	Jaciment arqueològic	megafonia	355115	4557403	Ctra. TP-2031, km 4,5

CENTRES D'ACOLLIDA (CA)

ELEMENT	CODI	TIPUS	TELÈFON O ALTRE MITJÀ D'AVÍS	LOCALITZACIÓ UTM		LOCALITZACIÓ ADREÇA
				X	Y	
Ajuntament del Catllar	CA01	Administratiu	977 653 101	359607	4559590	Plaça de la Vila, 1
Institut – Escola l'Agulla	CA02	Centre educatiu	977 65 35 01 megafonia	359169	4559395	Camí de Tarragona S/N Avda. Catalunya 3
Llar d'infants l'Agulla	CA03	Centre educatiu	877 66 29 73	359240	4559410	C/ de França, 78
Local Social de Pins Manous	CA04	Centre Cívic	Personalment	355330	4556883	C/ Vallespir, 3
Magatzem vell	CA05	Magatzem	Personalment	359597	4559487	C/ de l'Estació, 3
Centre cultural	CA06	Centre Cívic	Personalment	359741	4559585	Plaça 1 d'Octubre, s/n

MASSOS AÏLLATS (MI)

ELEMENT	CODI	TIPUS	TELÈFON O ALTRE MITJÀ D'AVÍS	LOCALITZACIÓ UTM	
				X	Y
	MI01	Mas aïllat	personalment megafonia	357949.17	4563141.74
	MI02	Mas aïllat	personalment	357825.67	4562943.74

			megafonia		
	MI03	Mas aïllat	personalment megafonia	359895.48	4561105.95
Mas d'en Terres	MI04	Mas aïllat	personalment megafonia	360227.30	4561544.47
	MI05	Mas aïllat	personalment megafonia	360384.80	4561293.47
Molí del Fortuny	MI06	Mas aïllat	personalment megafonia	360803.71	4559300.92
Mas de Miró	MI07	Mas aïllat	personalment megafonia	357203.91	4562157.82
	MI08	Mas aïllat	personalment megafonia	356240.52	4562283.66
Mas de Brulles	MI09	Mas aïllat	personalment megafonia	356492.52	4561935.16
	MI10	Mas aïllat	personalment megafonia	356289.80	4561735.13
	MI11	Mas aïllat	personalment megafonia	356334.30	4561681.88
	MI12	Mas aïllat	personalment megafonia	356375.15	4561777.95
	MI13	Mas aïllat	personalment megafonia	356384.77	4561410.63
Mas de Cosme	MI14	Mas aïllat	personalment megafonia	356906.82	4561260.73
Mas de Teret	MI15	Mas aïllat	personalment megafonia	357961.82	4561040.77
Mas de Neri	MI16	Mas aïllat	personalment megafonia	357857.91	4560690.40

Mas de Canyelles	MI17	Mas aïllat	personalment megafonia	357987.91	4560585.65
Mas de Xiviu	MI18	Mas aïllat	personalment megafonia	358365.53	4560365.35
Mas de Benet	MI19	Mas aïllat	personalment megafonia	358645.03	4560325.85
	MI20	Mas aïllat	personalment megafonia	359920.45	4560294.61
	MI21	Mas aïllat	personalment megafonia	359608.45	4559993.11
Mas d'en Roget	MI22	Mas aïllat	personalment megafonia	359470.10	4559855.71
	MI23	Mas aïllat	personalment megafonia	359254.56	4559666.16
	MI24	Mas aïllat	personalment megafonia	359150.06	4559699.16
	MI25	Mas aïllat	personalment megafonia	358946.44,	4559754.77
Masieta de Salort	MI26	Mas aïllat	personalment megafonia	356426.27	4560246.94
L'Holandès Ruwekluwe	MI27	Mas aïllat	personalment megafonia	355768.95	4559717.00
	MI28	Mas aïllat	personalment megafonia	356045.91	4559631.24
Stark	MI29	Mas aïllat	personalment megafonia	358503.78	4558159.22
	MI30	Mas aïllat	personalment megafonia	358434.79,	4557755.94
Mas de Panxer	MI31	Mas aïllat	personalment megafonia	356003.80,	4556878.26

	MI32	Mas aïllat	personalment megafonia	355511.50	4558036.57
	MI33	Mas aïllat	personalment megafonia	356368.49	4556491.55
	MI34	Mas aïllat	personalment megafonia	359436.79	4557880.18
	MI35	Mas aïllat	personalment megafonia	359466.29	4558119.68
Mas de Toni	MI36	Mas aïllat	personalment megafonia	359260.89	4558233.78
Mas dels Cocons	MI37	Mas aïllat	personalment megafonia	358786.24	4558696.52
Santa maria dels Cocons	MI38	Mas aïllat	personalment megafonia	358829.24	4558688.52
	MI39	Mas aïllat	personalment megafonia	359387.30	4558548.24
	MI40	Mas aïllat	personalment megafonia	359405.80	4558549.99
	MI41	Mas aïllat	personalment megafonia	359543.30	4558637.74
	MI42	Mas aïllat	personalment megafonia	360161.26	4558689.77

8.2. ANNEX 2. CRITERIS D'ACTIVACIÓ DELS PLANS DE PROTECCIÓ CIVIL DE LA GENERALITAT
RISCOS TERRITORIALS

RISC	SITUACIÓ	FASE D'ACTIVACIÓ
<p>PROICAT malalties transmissibles emergents amb potencial alt risc</p>	<p>FASE 4 o FASE 5 declarada per l'OMS quan es doni algun dels supòsits següents:</p> <ul style="list-style-type: none"> • sigui necessari imposar mesures de contenció per evitar la propagació de l'emergència associada a malaltia transmissible emergent d'alt risc • casos aïllats confirmats a Catalunya • no casos a Catalunya però sí confirmats a l'entorn 	<p>PREALERTA</p>
	<p>FASE 6 declarada per l'OMS amb o sense casos aïllats confirmats a Catalunya, sempre i quan:</p> <ul style="list-style-type: none"> • no hi hagi impacte al sistema sanitari (nivell 1) • no hi manquin subministraments bàsics (nivell 1) • no hi hagi impacte social 	
	<p>Període post-pandèmic</p> <p><u>També, quan el Grup d'avaluació de risc per a la població del Pla n'estableixi la necessitat per altres circumstàncies o motius estratègics</u></p>	
	<p>FASE 6 declarada per l'OMS i un nombre considerable (≥350 per cada 100.000 habitants) de casos estimats a Catalunya, sempre i quan:</p> <ul style="list-style-type: none"> o Perill de col·lapse del sistema sanitari (nivell 2) o Alarma social evident o Alta incidència de baixes (nivell 1 o nivell 2). <p><u>També, quan el Grup d'avaluació de risc per a la població del Pla n'estableixi la necessitat per altres circumstàncies o motius estratègics</u></p>	<p>ALERTA</p>
	<p>Fase 6 determinada per l'OMS i un nombre considerable (≥700 per cada 100.000 habitants) de casos estimats a Catalunya, quan a més, es produeix alguna de les circumstàncies següents:</p> <ul style="list-style-type: none"> • Es produeix col·lapse del sistema sanitari (nivell 3) • Es produeix un risc molt important de col·lapse en la resta de serveis imprescindibles per al funcionament de la societat (nivell 2) 	<p>EMERGÈNCIA 1</p>
	<p><u>També, quan el Grup d'avaluació de risc per a la població del Pla n'estableixi la necessitat per altres circumstàncies o motius estratègics</u></p>	<p>EMERGÈNCIA 2</p>
	<p>FASE 6 declarada per l'OMS amb un nombre important (≥3.500 per cada 100.000 habitants) de casos d'infecció estimats a Catalunya i amb taxa de mortalitat > 1% dels afectats o 0,5% de la població.</p>	

	També, quan el <u>Grup d'avaluació de risc per a la població del Pla</u> n'estableixi la necessitat per altres circumstàncies o motius estratègics.	
--	---	--

RISCOS ESPECIALS

RISC	SITUACIÓ	FASE D'ACTIVACIÓ
Episodis de contaminació aigües avall de l'embassament de Flix	<p>-Fallada del recinte mòbil interior.</p> <p>-Accident en el transport amb camions amb caiguda de material a l'embassament.</p> <p>-Caiguda o fallada de la draga durant el dragatge del passadís exterior al recinte d'abric.</p> <p>-Mal funcionament de la planta de tractament o abocament accidental des de la planta dintre del recinte d'abric.</p> <p>-Fallada lleu del recinte de palplanxes: es produeix comunicació amb l'exterior del recinte però es manté la funció hidràulica d'abric.</p> <p>-Detecció al riu (elements A i B) de valors no habituals, ja sigui dintre o fora dels límits admissibles establerts a l'annex 3.</p> <p>-Detecció al riu (element C, mercuri) de valors entre 0,1 i 0,5 µg/L.</p> <p>-Detecció al riu (element C, terbolesa) de valors superiors a 200 NTU.</p> <p>-Detecció a la sonda del recinte de treball (element D) de valors no habituals en els paràmetres de qualitat de l'aigua i de contaminants en nivells no habituals però dintre dels límits admissibles, establerts a l'annex 3.</p> <p>-Detecció en el recinte entre palplanxes (element E) de contaminants en nivells no habituals però dintre dels límits admissibles establerts a l'annex 3.</p> <p>-Detecció en el recinte entre palplanxes (element E) d'algun contaminant, tret del mercuri, fora dels límits admissibles establerts a l'annex 3.</p>	<p>PREALERTA</p>
	<p>-Fallada del recinte de palplanxes amb pèrdua de la funció hidràulica d'abric.</p> <p>-Abocament accidental en massa a l'embassament des de la planta de tractament.</p>	<p>ALERTA</p>

	<p>-Previsió de cabals circulants superiors a 3.000 m³/s.</p> <p>-Detecció al riu (element C, mercuri) de valors entre 0,5 i 1 µg/L.</p> <p>-Presència abundant de peixos morts o altres signes evidents de contaminació.</p>	
	<p>-Fallada del recinte de palplanxes amb signes evidents de mobilització de materials contaminants a l'embassament.</p> <p>-El corrent del riu ultrapassa la barrera de palplanxes i envaeix el recinte d'abric.</p> <p>-El corrent del riu trenca la barrera de palplanxes.</p> <p>-Detecció al riu (element C, mercuri) de valors superiors a 1 µg/L.</p>	EMERGÈNCIA 1
	<p>-Detecció en el punt de presa del CAT (element F) d'algun contaminant fora dels límits admissibles establerts a l'annex 3.</p> <p>-Detecció al riu (element C, mercuri) i, al mateix temps, detecció (element G) de valors superiors a 1µg/L.</p> <p>-Detecció de contaminants del focus primari per sobre dels valors admissibles en qualsevol punt de la xarxa d'abastament del CAT.</p>	EMERGÈNCIA 2

RISC	SITUACIÓ	FASE D'ACTIVACIÓ
Inundacions	<p>-Quan el cabal que es desguassa de la presa sigui proper al que pot produir danys i/o inundacions aigües avall de la presa.</p> <p>-Per previsió meteorològica per pluja i/o hidrològiques:</p> <p>*SMP de grau 2, a molt curt o curt termini.</p> <p>*SMP de grau 3, a curt termini.</p> <p>-Que els nivells dels rius estiguin en un nivell proper al que produeix danys.</p> <p>-Per previsió meteorològica per estat de la mar:</p> <p>*SMP de grau 2, a molt curt o curt termini.</p> <p>*SMP de grau 3, a curt termini.</p>	PREALERTA

	<p>-Que els nivells dels rius o del litoral estiguin propers als que poden produir danys.</p>	
	<p>-Quan és molt probable que es puguin produir inundacions importants a molt curt termini perquè és imminent el desbordament o quan s'hagi desbordat sense que es produeixin danys importants.</p> <p>-En el moment que en una presa s'hagi qualificat l'escenari d'aplicació de mesures correctores o escenari 1 i/o l'aigua que es desguassa de la presa sigui la que produeix desbordament sense que hi hagi danys importants.</p> <p>-Per previsió meteorològica per pluja i/o hidrològiques:</p> <p>*SMP de grau 3, a molt curt termini.</p> <p>*SMP de grau 4, a curt i a molt curt termini.</p> <p>*SMP de grau 5, a curt i a molt curt termini.</p> <p>*SMP de grau 6, a curt i a molt curt termini.</p> <p>-Per previsió meteorològica per estat de la mar:</p> <p>*SMP de grau 3, a molt curt termini.</p> <p>*SMP de grau 4, a curt i a molt curt termini.</p> <p>*SMP de grau 5, a curt i a molt curt termini.</p> <p>*SMP de grau 6, a curt i a molt curt termini.</p> <p>-Al final d'un episodi d'inundacions importants, en el retorn gradual cap a la normalitat.</p> <p>-Altres supòsits, a criteri del director del pla, que justifiquin l'activació d'un dispositiu preventiu especial, com per exemple l'onatge que pot agreujar les inundacions,...</p>	<p>ALERTA</p>
	<p>-Es produeixin inundacions en rius, rieres, torrents,...(produïdes per desgel o fusió de neu, obstrucció de lleres naturals o artificials, invasió de lleres, enfonsaments o dificultats de drenatge i/o acció de les mareas) que tinguin efectes importants però limitats sobre el territori. També quan aquests efectes siguin produïts per l'estat de</p>	<p>EMERGÈNCIA 1</p>

	<p>la mar. Aquestes circumstàncies s'avaluarà a partir de la informació que es disposi en el moment de l'emergència en base a criteris de grau d'afectació a la població i actuacions sobre la mateixa (informació, evacuació, etc.), magnitud, duració prevista (per exemple >24 hores), extensió (nombre de municipis afectats, de vies de comunicació, etc.), mitjans necessaris,... l'altura de l'aigua dels rius, embassaments, llacs, rieres,... sobrepassa la llera (hi ha desbordament) i es preveu que es comencin a produir danys importants, alçada de les onades que faci preveure danys importants.</p> <p>-Per escenari excepcional o escenari 2 en preses i/o el desguàs de la presa sigui la que produeix danys importants aigües avall de la presa.</p> <p>-Excepcionalment, la direcció del pla podrà valorar l'activació del pla en emergència 1, amb caràcter preventiu, quan es doni la confluència de circumstàncies extremes: que l'episodi de greus inundacions sigui imminent degut a la imminència de precipitacions excepcionals i sempre i quan es donin altres circumstàncies que puguin agreujar el fenomen, com ara que el terreny estigui saturat com a conseqüència d'episodis abundants de precipitacions recents i que la capacitat dels cursos fluvials i dels embassaments estigui al límit.</p>	
	<p>-Es produeixi una gran inundació o conjunt d'inundacions simultànies (produïdes per pluges molt fortes, desgel o fusió de neu, obstrucció de lleres naturals o artificials, invasió de lleres, enfonsaments o dificultats de drenatge i/o acció de les marees o per estat de la mar) que afectin una extensió important del territori. També en base als criteris anteriorment esmentats (per exemple que afecti a més d'una regió d'emergències o posi en perill greu nuclis importants de població).</p>	<p>EMERGÈNCIA 2</p>

	-Per escenari límit o escenari 3 en preses i/o el desguàs de la presa sigui la que produeix danys molt importants aigües avall de les presa.	
--	--	--

RISC	SITUACIÓ	FASE D'ACTIVACIÓ
Risc químic en establiments industrials	-Per accidents de categoria 1 importants on es preveu que hi hagi com a única conseqüència danys materials a la instal·lació, sense cap tipus de dany fora de la indústria, encara que impliquin ajuda exterior.	ALERTA
	-En accidents greus que poden implicar danys i víctimes a l'interior (categoria 2) i/o danys importants o àdhuc víctimes a l'exterior (categoria 3)	EMERGÈNCIA

RISC	SITUACIÓ	FASE D'ACTIVACIÓ
Incendis forestals	Valoració conjunta dels indicadors següents: -El mapa dinàmic de perill d'incendis forestals. -El Pla Alfa (nivell 2). -El SISCOP (nivell 1) o simultaneïtat d'incendis de nivell inferior. -Altres indicadors que facin preveure un augment del nivell de vulnerabilitat i, per tant, de risc. -En incendis en què la situació es pugui solucionar amb els mitjans habituals de gestió d'emergències i l'afectació a la població sigui nul·la o reduïda. -A criteri de la Direcció del Pla, quan es produeixin situacions potencialment greus de GIF.	PREALERTA
	Valoració conjunta dels indicadors següents: -El mapa dinàmic de perill d'incendis forestals. -El Pla Alfa (nivell 3). -El SISCOP (nivell 2) o simultaneïtat d'incendis de nivell inferior. -Altres indicadors que facin preveure un augment del nivell de vulnerabilitat i, per tant, de risc. -En incendis que, sense implicar risc per a les persones alienes a l'extinció i per als béns que no siguin de naturalesa forestal, es preveu que tinguin una duració prou important com perquè sigui necessària l'activació d'un dispositiu preventiu especial. -En incendis que impliquin un cert perill per a les persones i sigui apropiat ordenar-ne el confinament o l'evacuació.	ALERTA

	<p>-En incendis importants ja controlats on es fa necessari un control de la zona afectada als efectes d'evitar que es produeixi una reactivació.</p> <p>-Altres supòsits, a criteri del Director o Directora del Pla, que justifiquin l'activació d'un dispositiu preventiu especial.</p>	
	<p>En base als criteris següents:</p> <p>-Grau d'afectació a la població i actuacions sobre la mateixa (informació, evacuació, d'urbanitzacions, barris perifèrics, barris de nuclis urbans, etc.).</p> <p>-Extensió (nombre de municipis afectats, nombre d'hectàrees afectades depenent del tipus de terreny, etc.) (per exemple >500 ha).</p> <p>-Mitjans necessaris.</p> <p>-Altres supòsits, a criteri de la Direcció del Pla, que justifiquin l'activació d'un dispositiu preventiu especial.</p>	EMERGÈNCIA 1
	<p>-Quan es produeixi un GIF o conjunt d'incendis simultanis els efectes dels quals afectin una extensió important del territori. Aquesta circumstància s'avalua a partir dels criteris anteriorment esmentats (per exemple, que posi en perill greu nuclis importants de població, duració superior a 48 hores, requeriment de mitjans externs a Catalunya, etc.)</p>	EMERGÈNCIA 2

RISC	SITUACIÓ	FASE D'ACTIVACIÓ
Risc químic en el transport	<p>-En accidents en els quals el contingut ha quedat afectat o pot quedar-hi però no hi ha afectació greu a la població ni itinerant ni fixa, ni al medi ambient. En concret:</p> <p>*Accidents on hi ha desperfectes en el continent o hi ha hagut bolcada o descarrilament però no hi ha fuga o vessament del contingut.</p> <p>*Accidents on hi hagi desperfectes en el continent, amb fuga o vessament del contingut.</p> <p>*Accidents on hi hagi danys o incendi al continent i fuga amb flames del contingut.</p> <p>*Accidents amb explosió del contingut amb destrucció del continent.</p>	ALERTA
	<p>-En accidents que, malgrat són o poden ser importants, només poden afectar els persones, els béns i el medi ambient de l'entorn immediat.</p> <p>-En accidents que, a més de l'entorn immediat, puguin afectar altres zones més enllà de l'entorn</p>	EMERGÈNCIA

	<p>immediat, incloent nuclis urbans o zones d'especial interès medioambiental.</p> <p>En aquests 2 supòsits, sempre que:</p> <ul style="list-style-type: none">*Hi hagi desperfectes en el continent, amb fuga o vessament del contingut.*Hi hagi danys o incendi al continent i fuga amb flames del contingut.*Hi hagi explosió del contingut amb destrucció del continent.	
--	--	--

8.3. ANNEX 3. CONSELLS D'AUTOPROTECCIÓ PEL RISC

En situació d'emergència o de risc imminent, la població ha de posar en pràctica tot un conjunt de comportaments i actituds per tal de protegir-se. Aquestes actuacions de protecció varien en funció del tipus de risc (accident industrial greu, incendi forestal, inundació...)"

CONSELLS D'AUTOPROTECCIÓ DAVANT NEVADES

En situació de risc imminent o durant la nevada:

Informeu-vos de les previsions meteorològiques i de l'estat de la xarxa viària i les rutes a seguir als mitjans de comunicació:

- [Servei Meteorològic de Catalunya \(SMC\)](#)
- [Agència Estatal de Meteorologia \(AEMET\)](#)
- [Servei Català de Trànsit](#)
- [012 Atenció Ciutadana](#)
- Ràdio i altres mitjans de comunicació.

En cas d'emergència, truqueu immediatament al **112** i doneu-los la màxima informació.

Si sou a casa o en un edifici



- Escolteu la ràdio.
- Feu un ús correcte de la calefacció i desconnecteu els aparells elèctrics que no siguin necessaris. Eviteu tenir estufes de llenya, carbó o gas i brasers a llocs tancats.
- Manteniu un rajolí constant d'aigua a les aixetes per evitar que es congelin les canonades.
- No telefoneu: cal deixar les línies lliures per als equipaments de socors.
- No deixeu que les persones d'edat avançada ni tampoc els més petits surtin a l'exterior.





Si heu de sortir al carrer:

- Abrigueu-vos bé, cal que dugueu peces de roba lleugeres, l'una sobre l'altra. Les manyoples proporcionen més escalfor que els guants.

Si sou fora:

- Protegiu-vos sobretot la cara i el cap, i eviteu que l'aire fred us entri directament als pulmons.
- Eviteu fer esforços físics intensos. Es corre perill de patir una lesió a l'organisme.

Si heu d'agafar el cotxe:

- Eviteu agafar el cotxe, sobretot si és de nit. Si l'agafeu, equipeu-lo. Si heu de viatjar, no ho feu sol.
- Planifiqueu la sortida, coneixeu la previsió meteorològica, les rutes i els llocs on refugiar-vos en cas de tempesta.
- Porteu dins dels cotxe cadenes, ràdio, pala, corda, roba d'abric i aliments calòrics (xocolata, fruits secs...).
- Ompliu els dipòsits de líquid anticongelant i del combustible, i aquest darrer ompliu-lo cada 100 km de viatge.



Si heu de circular durant la nevada:

- Feu-ho per les vies principals i autopistes. Si la ruta és perillosa, torneu enrera o busqueu refugi.
- Cal que poseu les cadenes a les rodes motrius del cotxe, en un lloc on no interrompeu la circulació.
- Enceneu els llums d'encreuament i els de boira.
- No avanceu els altres vehicles, si les condicions no són favorables.
- Si baixeu un pendent, manteniu una distància superior a la normal.

- Aneu amb compte en els indrets ombrívols, ja que pot haver-hi gel. Si hi ha gel, no trepitgeu el fre.

Si el temporal us agafa dins del cotxe:

- Intenteu buscar refugi. Si no en trobeu, quedeu-vos dins del cotxe, ja que els pneumàtics actuen com a aïllant del fred. Poseu un mocador de colors vius a l'antena del cotxe.
- Deixeu la calefacció posada i la finestra una mica oberta. No us adormiu amb el motor en marxa.
- Netegeu periòdicament la neu del vehicle. Manteniu net el tub d'escapament per evitar que el fum entri dins del vehicle.



Informació específica per als conductors



En cas d'emergència la informació és protecció.

Cal planificar el desplaçament

- Circuleu per les rutes principals i autopistes, seguint una ruta que conegueu.
- Eviteu circular de nit, els perills són més difícils de detectar.
- Informeu algú del vostre itinerari i de l'horari previst, i procureu no viatjar sols.
- Controleu quines gasolineres us trobareu en el trajecte.

Cal posar atenció a l'estat del vehicle, tant el seu manteniment com l'equipament adequat

- Reviseu la pressió dels pneumàtics (també la de la roda de recanvi), l'estat dels frens, els llums i les bateries.
- Tingueu els líquids de refrigeració i netejaparabrises amb el nivell correcte i adequat a baixes temperatures.
- Porteu el dipòsit de combustible ple.

- Tingueu les cadenes preparades (les adequades al vostre vehicle) i assegureu-vos que sabeu com es posen.
- Porteu les armilles reflectores i els triangles de senyalització així com una llanterna i eines.
- Porteu el telèfon mòbil, us permetrà demanar ajut en cas de patir una emergència.

Cal conduir de forma adequada

Enceneu els llums de creuament i els de boira.

- Si comença a nevar, conduïu amb molta suavitat i lentitud (si cal, reduïu la marxa). Manteniu força separació amb altres vehicles. Si les rodes patinen desaccelereu sense frenar.
- Si hi ha neu a la calçada, pareu el vehicle en llocs on no provoqui dificultats als altres i poseu les cadenes a les rodes motrius.
- Aneu amb compte en els indrets ombrívols, els ponts i els viaductes ja que pot haver-hi gel. Circuleu per les roderes, però si s'han gelat, feu-ho per neu verge.
- Si neva i conduïu un vehicle pesant, recordeu que:
 - No podeu avançar altres vehicles.
 - Les autoritats de trànsit poden restringir o limitar la vostra circulació. Estigueu atents i respecteu els talls de circulació que es facin.

Cal vigilar en condicions extremes

- Si hi ha torb (neva i fa vent fort), pareu el vehicle, ja que la visibilitat es redueix molt.
- Si us trobeu immobilitzats dins el vehicle i no hi ha cap refugi prop, deixeu la calefacció posada amb la finestra una mica oberta. Poseu un mocador de colors vius penjant a l'antena del vehicle per fer-vos veure.
- No us adormiu amb el motor en marxa.

Recordeu:

En cas d'emergència, truqueu immediatament al **112** i doneu-los la màxima informació.

Per a més informació, també podeu consultar:

- Pla especial d'emergències per nevades a Catalunya, [Pla NEUCAT](#) (PDF, 29 pàgines)

Abans que arribi l'hivern

A l'habitatge:

- Tingueu preparat: un transistor i piles de recanvi, llanternes, aliments rics en calories, combustible per a la calefacció i una farmaciola amb els medicaments habituals.
- Reviseu: els punts d'entrada d'aire (cal que els protegiu amb una cinta que aïlli), l'estat de la teulada i el baixant d'aigua, les branques dels arbres (si són massa llargues cal que les podeu) i l'estat de la calefacció.

Al vehicle:

- Disposeu de cadenes en bon estat, llanterna i manta de viatge.
- Comproveu l'estat de les bateries, el dipòsit de benzina, els llums, els frens, els pneumàtics, la calefacció, el parabrisa...

INCENDIS FORESTALS

Sou a Catalunya, un país de clima mediterrani amb molta massa forestal. A l'estiu, la sequera eleva sovint el risc d'incendi forestal, per això cal tenir algunes precaucions.

Prevenció d'incendis



- No llenceu burilles enceses ni llumins, ni caminant ni per la finestra del cotxe.
- No encengueu focs artificials ni llanceu coets en zones de perill, ni que sigui a camp ras, ni en terrenys agrícoles ni, sobretot, en urbanitzacions envoltades per bosc.
- No utilitzeu barbacoes que no estiguin autoritzades. Recordeu que han de ser d'obra i amb mataguspises.
- Les cremes de residus al jardí estan prohibides, cal portar-los a l'abocador o triturar-los, i en faran compost.
- No deixeu mai escombraries ni deixalles al bosc. Utilitzeu els serveis de recollida i els contenidors adients.
- Elimineu les branques que toquin la façana i allunyeu de la casa les reserves de llenya.
- Tingueu a punt eines bàsiques contra incendis (mànegues, destrals) i alguna reserva d'aigua.

En cas d'incendi a casa



- Truqueu al 112 i seguiu en tot cas les indicacions de les autoritats.
- Remulleu les parts de la casa que puguin estar amenaçades.
- Si us fan desallotjar, tanqueu els interruptors de la llum i del gas, agafeu allò imprescindible (documentació, diners i medicaments) i marxeu on us diguin els serveis de seguretat.
- Si el foc envolta la casa, refugieu-vos a dins, tanqueu portes i finestres i tapeu qualsevol forat.
- Ompliu d'aigua la banyera i les piques, ruixeu d'aigua les portes i les finestres i col·loqueu tovalloles molles sota les portes.
- Tanqueu tots els subministraments de combustible i protegiu-vos amb roba de cotó o de llana. Si hi ha molt de fum, deixeu els llums encesos i respireu arran de terra.

En cas d'incendi a camp obert



- Si un incendi us sorprèn a camp obert, allunyeu-vos-en en direcció oposada al vent i, si podeu, entreu en zona ja cremada.
- Si sou al cotxe, atureu-vos i tanqueu els vidres.
- Mulleu un mocador i tapeu-vos la cara per evitar el fum. No us refugieu en pous ni en coves. A prop del mar o de rius, acosteu-vos a l'aigua i, si cal, fiqueu-vos a dins.

RISC SÍSMIC

CONSELLS D'AUTOPROTECCIÓ PER A LA POBLACIÓ EN CAS DE RISC SÍSMIC

Si us trobeu a casa:

- Refugieu-vos sota una taula sòlida o bé en un angle de la paret.
- No fugiu durant la sacsejada, molta gent és víctima de la caiguda d'objectes.
- No agafeu l'ascensor.
- Si sou al carrer:
 - Allunyeu-vos dels edificis, si no podeu refugieu-vos en un portal.
 - Si sou al vehicle quedeu-vos dins, lluny de tot allò que perilli de caure.

Després de la sacsejada

- Escolteu la ràdio i seguïu les instruccions de les autoritats.
- Tanqueu les connexions d'aigua i gas. No utilitzeu l'ascensor.
- Evacueu l'edifici i emporteu-vos la documentació, roba d'abric i els vostres medicaments indispensables.
- Dirigiu-vos a un lloc aïllat i protegit de la caiguda d'objectes. Aneu pel mig del carrer, vigilant les vores i el que poguéis caure.
- Eviteu les zones costaneres, ja que hi pot haver perill de grans onades (sisme submarí).

CONSELLS GENERALS

CONSELLS D'AUTOPROTECCIÓ PER ALS ACTUANTS

- Observa els consells precedents: consells generals d'autoprotecció per a la població.
 - Informa't de la zona segura, on has d'actuar. No entris a cap zona de la qual no coneguis el risc.
 - Informa't periòdicament de la situació.
 - Estigues atent a la previsió meteorològica.
 - La roba i el calçat han de donar-te protecció. Vesteix i calça adequadament.
- NO T'ARRISQUIS INÚTILMENT!**

8.4. ANNEX 4. MODELS DE DECLARACIÓ DE PRE-ALERTA, D'ACTIVACIÓ I ALTRES COMUNICATS I DISPOSICIONS

1. MODEL DE DECLARACIÓ FORMAL DE SITUACIÓ DE PRE-ALERTA DEL PLA DE PROTECCIÓ CIVIL MUNICIPAL

NOTIFICACIÓ DE COMUNICACIÓ DE SITUACIÓ DE PRE-ALERTA DEL PLA DE PROTECCIÓ CIVIL MUNICIPAL		
<i>(enviar-ho al CECAT per fax al 93 551 72 86 o per correu electrònic a cecat@gencat.cat)</i>		
.....,	alcalde/alcaldessa	de/d'
....., pels poders que tinc,		
DECLARO:		
<i>LA SITUACIÓ DE PRE-ALERTA del Pla de protecció civil municipal, a causa de/d'</i>		
.....		
Les mesures previstes són:		
•		
•		
.....		
Alcalde/Alcaldessa		
.....,	de/d'	de 202

2. MODEL DE DECLARACIÓ FORMAL D'ACTIVACIÓ I DESACTIVACIÓ DEL PLA DE PROTECCIÓ CIVIL MUNICIPAL EN ALERTA/EMERGÈNCIA

NOTIFICACIÓ D'ACTIVACIÓ DEL PLA DE PROTECCIÓ CIVIL MUNICIPAL EN ALERTA

(enviar-ho al **CECAT** per fax al 93 551 72 86 o per correu electrònic a cecat@gencat.cat)

....., alcalde/alcaldessa de/d'
....., pels poders que tinc,

DECLARO:

ACTIVAT el Pla de protecció civil municipal, a causa de/d'

CONSTITUÏT el **Comitè d'Emergències**.

Les **mesures** previstes són:

-
-

.....
Alcalde/Alcaldessa

....., de/d' de 202

NOTIFICACIÓ D'ACTIVACIÓ PLA DE PROTECCIÓ CIVIL MUNICIPAL EN EMERGÈNCIA

(enviar-ho al **CECAT** per fax al 93 551 72 86 o per correu electrònic a cecat@gencat.cat)

....., alcalde/alcaldessa de/d'
....., pels poders que tinc,

DECLARO:

ACTIVAT el Pla de protecció civil municipal, a causa de/d'

CONSTITUÏT el **Comitè d'Emergències**.

Les **mesures** previstes són:

-
-

.....
Alcalde/Alcaldessa

....., de/d' de 202

NOTIFICACIÓ DE DESACTIVACIÓ DEL PLA DE PROTECCIÓ CIVIL MUNICIPAL

(enviar-ho al **CECAT** per fax al 93 551 72 86 o per correu electrònic a cecat@gencat.cat)

....., alcalde/alcaldeessa de/d'
....., pels poders que tinc, ja que ha desaparegut tot el risc,

DECLARO:

DISSOLT el **Comitè d'Emergències**.

DESACTIVAT el Pla de protecció civil municipal, a causa de/d', i la tornada a la normalitat.

.....
Alcalde/Alcaldeessa

....., de/d' de 202

2. MODEL DE BAN AMB UNA ORDRE D'EVACUACIÓ O DE CONFINAMENT

BAN – ORDRE D'EVACUACIÓ

L'Ajuntament comunica que s'ha d'evacuar la zona compresa:.....(especifiqueu el nom dels carrers / les zones)..... Seguiu les següents instruccions:

- Aneu amb els vostres vehicles a..... (especifiqueu el trajecte o la ruta a seguir, si cal).....
- Si no teniu un mitjà de transport propi, aneu a.....(especifiqueu l'adreça).....
- Agafeu només el que sigui imprescindible (la documentació; la medicació, si en preneu; diners...). Si aneu carregats, l'evacuació no podrà ser tan ràpida i àgil com cal.

BAN – ORDRE DE CONFINAMENT

L'Ajuntament comunica que la població, barriada, ha de quedar-se confinada o tancada a casa seva. Seguiu les següents instruccions:

- Tanqueu-vos a casa vostra; si sou al carrer, tanqueu-vos a l'edifici més pròxim.
- Tanqueu les portes i les finestres.
- Pareu els sistemes de ventilació i climatització.
- Escolteu la ràdio: us anirem informant de la situació.
- No sortiu de casa fins que us ho diguem nosaltres.

3. MODEL DE COMUNICAT D'AVÍS D'EVACUACIÓ O DE CONFINAMENT

COMUNICAT D'EVACUACIÓ

ATENCIÓ, ATENCIÓ: L'Ajuntament comunica que cal evacuar aquesta zona. Seguiu les següents instruccions:

- Aneu, amb els vostres vehicles, a
- Si no teniu cap mitjà de transport, aneu a , on us recollirem.
- Tanqueu bé les portes, les finestres i les persianes.

A, podreu esperar fins que hagi passat el risc. Us mantindrem informats.

COMUNICAT DE CONFINAMENT

ATENCIÓ, ATENCIÓ: L'Ajuntament comunica a la població, barriada.....que ha de quedar-se confinada o tancada a casa seva. Seguiu les següents instruccions:

- Tanqueu-vos a casa vostra, si sou al carrer a l'edifici més pròxim
- Tanqueu les portes i les finestres
- Pareu el sistema de ventilació i climatització
- Escolteu la ràdio: us anirem informant de la situació
- No sortiu de casa fins que us ho diguem nosaltres

8.5. ANNEX 5. ACTUACIÓ EN CAS D'EMERGÈNCIES ASSOCIADES A MALALTIES TRANSMISSIBLES EMERGENTS D'ALT RISC POTENCIAL

» FUNCIONS DE LES AUTORITATS DE PROTECCIÓ CIVIL LOCALS

Els alcaldes i alcaldesses, com a autoritats de protecció civil municipal, tenen responsabilitats pel que fa a les funcions de protecció civil en el seu municipi, i per tant, en el cas d'emergències associades a malalties transmissibles amb alt risc potencial, han de desenvolupar especialment les funcions del grup logístic com són les següents:

- Fer un seguiment i prestar atenció de les persones en situació d'aïllament.
- Fer seguiment dels proveïdors de subministraments bàsics i comprovar que apliquen els seus plans de contingència i es dona servei de manera continuada.
- Facilitar recursos per assegurar la continuïtat dels serveis bàsics i l'atenció general a la població

Us recordem que les funcions dels Director o directora municipal que hauria de ser l'alcalde o alcaldessa o la persona en qui delegui son:

- Declarar l'activació i la desactivació del Pla.
- Informar i coordinar-se amb el Comitè de Direcció del Pla d'actuació del PROCICAT, a través del CECAT.
- Exercir la direcció i el comandament superior i la coordinació i inspecció de tots els serveis i recursos afectes al pla municipal i de les actuacions que es facin, sens perjudici de les funcions que corresponen al/a la Director/a del Pla autonòmic.
- Convocar el Comitè d'Emergències municipal.
- Constituir el CECOPAL i exercir-ne la direcció superior.
- Dirigir i coordinar, en el terme municipal, les actuacions adreçades a informar i protegir la població, en contacte permanent amb el/la Director/a del Pla autonòmic.
- Coordinar la integració dels recursos municipals adscrits als grups d'actuació del Pla autonòmic.
- Requerir les entitats privades i els particulars per a la prestació de la col·laboració necessària.
- Dirigir i coordinar, en general, l'execució de les funcions encomanades al municipi.

Cal fer seguiment i complir de forma prioritària les disposicions d'urgència i indicacions que es donin des de Salut així com també d'altres que puguin sorgir amb caràcter urgent des d'altres Departaments de la Generalitat per tal de facilitar les restriccions o ordres que s'emetin per al control de la malaltia.

» PAUTES D'ATENCIÓ A LES PERSONES AÏLLADES

Perfil de les persones afectades en situació de risc:

Els responsables sanitaris han establert que persones amb sospita o amb confirmació d'haver estat infectats pel Coronavirus amb simptomatologia lleu i que reuneixin una sèrie de requisits previs puguin estar aïllats al seu domicili. Els requisits establerts recullen tant aspectes sanitaris com socials (disponibilitat d'espai, telèfon, absència de persones amb situació de risc).

Tot i que el seguiment sanitari es farà a través del Salut, des dels Serveis Socials es pot reforçar el seguiment de les persones aïllades que presentin perfils de vulnerabilitat, com per exemple:

- Gent gran

- Persones amb discapacitat o persones dependents
- Persones amb malaltia crònica
- Persones amb malaltia mental
- Famílies amb menors
- Adults amb persones dependents a càrrec
- Persones que com a conseqüència del confinament /aïllament veuen afectada la seva situació i entorn familiar

En aquests casos caldrà realitzar un seguiment més acurat per evitar situacions de risc o desatenció, tenint en compte altres **variables que poden agreujar la situació d'aïllament** com són: la manca de xarxa familiar i/o social, la manca de recursos econòmics, les situacions de precarietat laboral i la manca d'habitatge o habitatge precari.

Es considera una situació **greu o d'alta complexitat** aquella en que les persones aïllades presentin perfils de vulnerabilitat i a més existeixin variables que puguin agreujar la situació d'aïllament.

Els casos greus i/o d'alta complexitat són d'atenció prioritària, motiu pel qual una vegada siguin detectats, caldrà que el municipi posi els mitjans necessaris per tal d'atendre'ls urgentment. Si la situació superés la capacitat de gestió del municipi ja sigui per l'elevat nombre d'afectats o per la manca de recursos, aquest es posarà en contacte amb el CECAT per tal de rebre suport i assessorament.

Necessitats de les persones afectades:

Les principals necessitats de les persones aïllades són:

- Informació del seu estat i el de les persones del seu entorn
- Cobertura de necessitats bàsiques: Alimentació, higiene, medicació, maneig de residus...
- Suport per realitzar activitats imprescindibles a l'exterior.
- Suport emocional: contenció emocional en les situacions d'ansietat vinculada a la situació d'aïllament o de pèrdua sobtada o inesperada
- Allotjament: allotjament adaptat per persones amb discapacitat i dependència.
- Cura de les persones amb dependència
- Comunicació amb l'exterior
- Atenció dels animals de companyia

Recursos necessaris:

Els principals recursos necessaris per garantir una atenció de qualitat són:

- Àpats a domicili i compra d'alimentació.
- Medicaments.
- Continuitat dels serveis d'atenció domiciliària de les persones amb dependència.
- Allotjament : amb o sense adaptació.
- Professionals per realitzar suport emocional.
- Comunicacions
- Cobrir necessitats dels animals de companyia.

Per tant, cal tenir identificades les entitats disponibles en el territori que poden donar resposta o col·laborar en satisfer cadascuna de les necessitats.

Seguiment de casos d'aïllament:

En funció de la situació individual de les persones aïllades i dels recursos disponibles, s'establirà quina serà la periodicitat de seguiment dels casos en cada cas per part dels municipis.

Per tal de fer el seguiment de la situació general al territori i poder fer-ne una avaluació, es recomana que els municipis recullin les dades de persones aïllades en la mesura que sigui possible i les facin arribar setmanalment a la DGPC a través de CECAT. La informació mínima a proporcionar per cada afectat és la següent:

- Edat
- Sexe
- Atencions que es realitzen

Es recomana que els municipis vetllin per la coordinació entre els Treballadors Socials del municipi i els treballadors socials de l'Àrea Bàsica de Salut.

En el cas que per part del municipi es detectés una situació greu i/o d'alta complexitat que superés la capacitat de gestió del municipi, aquesta seria derivada a CECAT.

» **CONTINUÏTAT DE SERVEIS ESSENCIALS**

Pel que fa a la continuïtat de serveis essencials la DGPC constituirà una mesa de seguiment amb els principals proveïdors de subministraments i les diferents entitats que els engloben.

La funció d'aquesta taula serà anticipar possibles disfuncions dels diferents sistemes i garantir que els proveïdors apliquen amb agilitat els seus plans de contingència per tal de minimitzar les afectacions.

El municipi, com a ens responsable de la prestació de tota una sèrie de serveis al ciutadà, entre els quals hi ha el servei de protecció civil, ha de preparar-se per poder garantir la continuïtat en la prestació d'aquests serveis. Com a serveis imprescindibles per al funcionament del municipi, es consideren els següents:



- **Serveis socials, seguretat i emergències:** agrupa els serveis necessaris per a atendre la població afectada per una emergència associada a una malaltia transmissible emergent d'alt risc i, en general, els elements necessaris per gestionar les emergències (centres de coordinació, comunicacions...). Des del punt de vista municipal, es concreten els tipus i subtipus següents:

- Serveis socio-sanitaris:
 - Centres socio-sanitaris de la xarxa pública i privada
 - Serveis socio-sanitaris de l'administració local (teleassistència, ...)

- Serveis de seguretat ciutadana:
 - Polícies Locals
 - Seguretat privada d'edificis públics
- Serveis de salvament, prevenció i extinció d'incendis
- Serveis de Protecció Civil i logístics:
 - Personal de serveis de Protecció Civil
- **Subministraments bàsics i sanejament:** agrupa la producció, transport i distribució d'aigua, electricitat, recursos energètics (combustibles), d'aliments de primera necessitat i medicaments. Inclou també la recollida i tractament de residus urbans i d'aigües residuals. Es concreten els tipus i subtipus següents:
 - Subministrament de recursos vitals:
 - Aigua potable
 - Aliments primera necessitat
 - Medicaments (especialment els considerats vitals en els tractaments)
 - Subministrament de recursos energètics:
 - Electricitat
 - Combustibles per a transport col·lectiu i vehicles motor (producció, distribució i subministrament, benzineres), prioritzant els operatius d'emergència.
 - Recollida i tractament de residus sòlids urbans
 - Tractament d'aigües residuals
- **Altres serveis imprescindibles pel funcionament del municipi:** engloba la resta de serveis necessaris per al desenvolupament de les activitats. Es concreten els tipus i subtipus següents:
 - Transport:
 - Xarxa d'autobusos municipals
 - Comerç
 - Administració pública i serveis d'atenció al ciutadà:
 - 010
 - Oficines d'atenció al ciutadà.
 - Altres serveis de l'administració pública.
 - Ensenyament:
 - Llars d'Infants del sistema públic i privat.
 - Centres d'ensenyament infantil i primària.
 - Centres d'ensenyament secundari:
 - Serveis funeraris

Preventivament, es preveuen tota una sèrie d'actuacions que garanteixin el mínim de personal necessari per la prestació dels serveis anteriors, ja sigui de forma directa o indirecta. Entre aquestes actuacions cal assenyalar:

- Identificar els elements vulnerables del municipi i les possibles necessitats.
- Conèixer els mitjans i recursos del municipi i proveir-se dels que requereixi addicionalment.
- Organitzar els voluntaris municipals.
- Determinar les instal·lacions que poden veure afectada la seva activitat.
- Preveure sistemes d'organització i reforç del personal, per cobrir les baixes.
- Garantir el compliment de les mesures profilàctiques que determinin les autoritats sanitàries

A més, cal que l'Ajuntament s'encarregui del seguiment de la capacitat de prestació dels diferents serveis. Per fer aquest seguiment de manera homogènia, s'estableixen els llinars següents:

- **Nivell 1:** en aquells casos en què el percentatge de treballadors disponibles permet prestar el servei en condicions de normalitat. De forma simplificada, s'assumeix que el nivell 1 es correspon amb el valor superior al 75% de la plantilla disponible.
- **Nivell 2** o de serveis mínims: en aquells casos en què el percentatge de treballadors disponibles no permet un servei o activitat en condicions de normalitat però sí que permet mantenir una activitat de serveis mínims que cobreix especialment les franges de major

demanda de servei. De forma simplificada, s'assumeix que el nivell 2 es correspon amb valors entre el 50 i el 75% de la plantilla disponible.

- **Nivell 3** o d'incapacitat en el servei: en aquells casos en què el percentatge de treballadors disponibles no permet ni tal sols condicions de serveis mínims i per tant es considera no operatiu. De forma simplificada, s'assumeix que el nivell 3 es correspon amb valors inferiors al 50% de la plantilla disponible.

La definició dels nivells tindrà en compte bàsicament el percentatge de la plantilla habitual disponible. Caldrà tenir en compte també:

- El nombre mínim de personal laboral estrictament necessari per al desenvolupament en condicions de normalitat de l'activitat, per tant, la capacitat d'acumulació de tasques.
- El personal disponible de reforç (borses de treball, suplències, ...) i la possibilitat de concentrar els períodes de descans habituals quan aquests siguin superiors als de cap de setmana (per exemple, activitats on es treballa alternativament 4 dies i es descansen 3 o similars)
- Les activitats que es poden realitzar mitjançant teletreball o que poden minimitzar la presència dels treballadors a les oficines a unes hores o dies concrets.
- Les operacions i manteniments menors que es poden suprimir per a reforçar els manteniments principals i les operacions bàsiques de l'activitat.
- La cadència, inferior a l'habitual que permeti igualment mantenir un bon servei en condicions de "*quasi normalitat*" (per exemple, recollida d'escombraries cada dos dies en comptes de diàriament).

Caldrà que per a aquesta valoració es tingui també en compte el potencial increment en la demanda dels serveis o activitats com a resultat de l'emergència associada a la malaltia transmissible emergent d'alt risc, especialment en tot allò relacionat amb l'àrea assistencial i d'atenció al ciutadà.

Caldrà que els municipis prevegin l'avís al CECAT, quan es produeixi algun canvi rellevant en el nivell d'operativitat, tant en nivell ascendent com descendent.

» **CHECKLIST**

A continuació s'adjunta un checklist per tal de facilitar el seguiment del grau de prestació dels serveis bàsics municipals.

El coordinador municipal de l'emergència avisarà al CECAT, quan com a conseqüència de l'emergència associada a la malaltia transmissible emergent d'alt risc, es produeixi algun canvi en el nivell d'operativitat tant en nivell ascendent com descendent.

SERVEIS IMPRESCINDIBLES PER AL FUNCIONAMENT DEL MUNICIPI	Nivell 1	Nivell 2	Nivell 3
Salut, Seguretat i Emergències			
Centres i Recursos i Socials i Sanitaris			
Vigilant Local			
Protecció Civil Municipal			
Altres			
Subministraments Bàsics i Sanejament			
Aigua			
Neteja i recollida de residus			
Enllumenat públic			
Serveis de manteniment via pública			
Altres			
Altres Serveis Imprescindibles per al Funcionament del Municipi			
Transport col·lectiu			
Administració municipal			
Llars d'Infants i escoles (xarxa pública, si escau)			
Serveis Funeraris			
Serveis veterinaris			
Altres			

Per als serveis que no són responsabilitat del municipi (per exemple, el subministrament elèctric, d'aliments, etc.), aquest haurà d'avisar el **CECAT** indicant la qualitat o el nivell de servei prestat i no tant la plantilla disponible atès que no depenen directament del municipi.

SERVEIS IMPRESCINDIBLES PER AL FUNCIONAMENT DEL MUNICIPI	Nivell Òptim	Nivell Serveis Mínim	Nivell Crític
Subministraments Bàsics i Sanejament			
Aliments			
Combustible			
Electricitat			
Farmàcies			
Altres			
Altres Serveis Imprescindibles per al Funcionament del Municipi			
Comerç			
Finances (xarxa de caixes i bancs)			
Llars d'Infants i escoles (xarxa privada)			
Comunicacions (telefonía, ràdio i televisió, correu,...)			
Altres			

» **RECOMANACIONS GENERALS D'ACTUACIÓ PER ALS MUNICIPIS**

- Activació del pla de protecció civil municipal, que serà a proposta de l'alcalde/essa.
- Qualsevol canvi de fase del pla serà comunicada al CECAT, de la Direcció General de Protecció Civil. S'enviarà periòdicament l'afectació als seus serveis i/o quan aquests canviïn substancialment i es farà petició de recursos quan sigui necessari.
- Recollir la informació sanitària i d'emergències i transmetre a la població les ordres, els consells, les recomanacions i les prohibicions que es determinin adoptades pel municipi. Per tant cal preveure la forma, bans, mitjans de comunicació, etc., de fer arribar aquesta informació a la població. Les recomanacions i les prohibicions es realitzaran segons les indicacions del Departament de Salut.
- Tenir previstes ordres per activació de personal i/o d'expropiació per si fos necessari. Cal recordar que disposar d'un pla activat permet la requisita d'acord a la Llei de protecció civil.
- Tenir previstes ordres de tancament de centres (escoles, casals d'avis, etc.) i prohibició d'actes multitudinaris (concerts, teatres, activitats esportives...) així com la forma de fer arribar les ordres a la població o als organitzadors.
- Preveure espais o àrees de transferència de mercaderies i punts per la recollida de menjar, medicaments, etc., per barris o zones, en el cas que algunes zones haguessin de quedar tancades o aïllades.
- Preveure els tancaments de zones d'aïllament, i els passos d'entrada o sortida a aquestes zones, sobretot garantint l'accessibilitat a serveis bàsics o essencials que puguin quedar a dins (hospitals, CAPs, benzineres, farmàcies...).
- Als espais amb equipament compartit caldrà sotmetre'ls a una especial neteja o desinfecció en els canvis de torn.
- Evitar que el personal clau en la continuïtat dels serveis municipals coincideixi en els mateixos torns, reunions, etc.
- Es recorda que el personal que haurà d'estar en contacte i proper a malalts, o retirar-ne deixalles o fer servei de neteja, han de disposar de mascaretes de protecció FFP2 o FFP3, guants sanitaris i protecció ocular o facial per esquitxades.
- Des dels serveis socials cal reforçar el seguiment a persones especialment vulnerables sobretot si aquestes es troben en situació d'aïllament preventiu.
- Cal identificar altres entitats socials o voluntariats del municipi que puguin donar resposta i suport en cas de necessitat.
- Pels casos d'afectats per coronavirus o aïllats preventivament que estiguin en coneixement dels serveis socials es pot reforçar el seguiment preventiu telefònic des dels municipis en coordinació amb els serveis socio-sanitaris.
- Només en aquells casos que es consideri imprescindible una visita domiciliària per part de treballadors socials es demanarà la col·laboració dels professionals sanitaris, seguint les seves indicacions, i en cap cas s'intervindrà sense el material de protecció establert en cada cas.
- Cal reforçar els contactes amb empreses del municipi que puguin proveir recursos com avituallament i productes bàsics de primera necessitat: bolquers, paper higiènic, sabó, piles, etc. (productes de supermercat). També amb aquelles empreses que puguin actuar en el repartiment d'aquests productes.

» **ACTUACIONS A FER ALS CENTRES DE TREBALL MUNICIPALS**

De forma resumida, es destaquen les actuacions següents:

- Aplicar els procediments d'actuació en cas que es determini que existeix un cas entre el personal propi i/o entre la població del municipi. El procediment d'actuació consistirà a adoptar les mesures que es considerin en cada cas.
- Utilitzar mitjans telemàtics per continuar treballant des de casa (per al personal per al qual no és imprescindible la presència física al seu lloc de treball).
- Comprovar que les dependències de l'Ajuntament tenen un bon sistema de ventilació que contribueixi a una de les mesures d'autoprotecció habituals (ventilació dels edificis).
- Formar als treballadors sobre les mesures d'higiene personal i en l'ús d'equipaments compartits (vehicles, ordinadors, telèfons, ...).
- Repartir, si escau en funció de les característiques de la situació, guants d'un sol ús entre el personal.
- Preveure una neteja d'aquell maquinari de treball compartit (impressores, fotocopiadores,...) abans de la seva utilització per nou personal. Es llençaran els papers i guants en contenidors amb tapa que han de ser buidats i desinfectats diàriament.
- Respectar la distància mínima d'un metre durant l'atenció al públic, per evitar el contagi del virus.
- Addicionalment, per a feines fora del centre de treball on no és possible la neteja de mans amb aigua i sabó, poden utilitzar-se productes amb solució alcohòlica.
- Consultar les recomanacions adients per a contrarestar l'efecte de la pandèmia, a les pàgines web habilitades per les autoritats sanitàries.
- Consultar les recomanacions orientades a les empreses per a la planificació de les mesures d'emergència en cas de pandèmia, a la pàgina web del Departament de Treball de la Generalitat.

» **ACTUACIONS ESPECÍFIQUES AL CENTRE RECEPTOR D'ALARMES I A ALTRES CENTRES D'ATENCIÓ TELEFÒNICA**

Aquest tipus de centres de treball impliquen diferents torns de treball, de manera que el personal comparteix els mateixos equips de treball: telèfons, auricular, ordinadors... Per aquest motiu, s'estableixen recomanacions preventives addicionals, entre les que destaquen les següents:

- Repartiment, si s'escau, de guants d'un sol ús per a la neteja de l'equipament de la Sala.
- Reforçar el sistema de ventilació, assegurar l'ús personal i intransferible d'equips (emissores, telèfons, mans lliures, teclats,...) o assegurar la seva neteja abans de cada canvi de torn per evitar que quedin possibles partícules d'usuaris portadors. Les neteges poden ser amb papers humits amb solucions alcohòliques. Es llençaran els papers i guants en contenidors amb tapa que han de ser buidats i desinfectats diàriament.
- Una estona abans del canvi de guàrdia es podrien fer les següents actuacions a la Sala:
 - Si és possible, desviar el telèfon a alguna sala adjacent que serveixi de sala intermèdia entre l'entrada i la sortida a la sala principal.
 - Realitzar la neteja de la sala i ventilar-la (obrir finestres, activar ventiladors al màxim, etc.) (Les persones que finalitzen la guàrdia ja no tornen a entrar a la sala, es deixa tot apuntat al registre d'incidències o en algun mitjà similar i es marxa; desviant altre cop el telèfon a la sala abans de sortir)
 - Els relleus entren directament a la sala annexa a la sala principal.
 - Tant el personal sortint com el personal entrant passa a rentar-se les mans amb aigua i sabó a la sortida i entrada a la sala. També cada cop que s'entri o se surti de la sala per períodes de descans curts o per necessitats higièniques, es procedirà al rentat de mans amb aigua i sabó.
 - Mentre duri la possibilitat de contagi, dinar o sopar a zones no comunes. Caldrà rentar els recipients i utensilis utilitzats en el moment que es facin servir i deixar la porta oberta perquè es ventili.

» **ENLLAÇOS D'INTERÈS**

Canal salut

<http://canalsalut.gencat.cat/ca/inici/>

El Departament de Salut realitza actualitzacions contínues de documents on s'especifica les recomanacions relacionades amb:

- Protecció individual de la població.
- Centres de treball
- Instruccions per realitzar l'aïllament.

CatSalut Respon

<http://sem.gencat.cat/ca/061CatSalutRespon/>

Organització Mundial de la Salut

<https://www.who.int/emergencies/diseases/novel-coronavirus-2019>

Ministerio de Sanidad, Consumo y Bienestar Social

<https://www.mscbs.gob.es/>