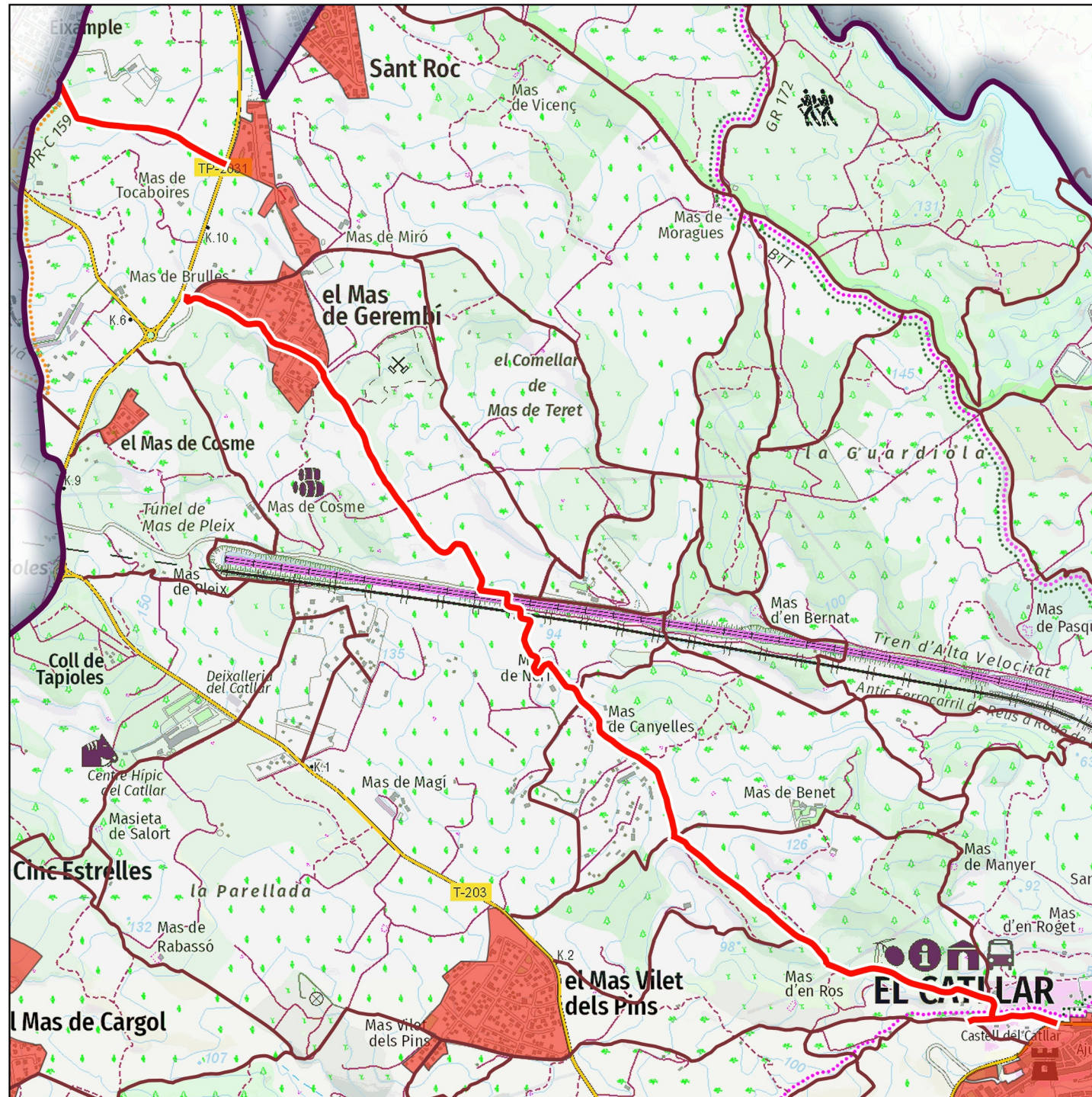




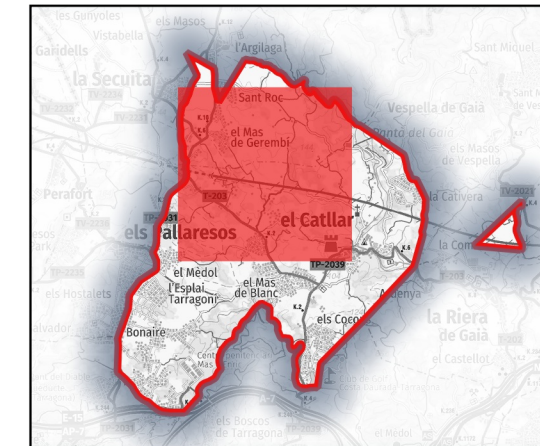
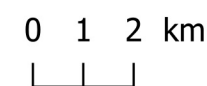
1

**Camí de la Secuita o de la Plana**



□ Límit de terme — Altres camins de l'inventari ■ Zones Urbanes

Base: Topogràfics de Institut Cartogràfic i Geològic de Catalunya (ICGC)



**Dades tècniques:**

**ORIGEN:** Nucli urbà del Catllar

**FINAL:** Carretera TP-2031

**LONGITUD TOTAL:** 4781.16 m

**TIPUS DE FERM (%):**

**Asfalt:**  
**Formigó:**  
**Terra:** 67.44%  
**Ferradura:** 32.55%

**AMPLADA:**

**Màxima:** 3 m  
**Mínima:** 2 m

**Naturalesa del bé:**

**CLASSE DE BÉ:** Demanial

**TÍTOL ADQUISITIU:** Prescripció immemorial

**Observacions:**

**Novembre de 2022**

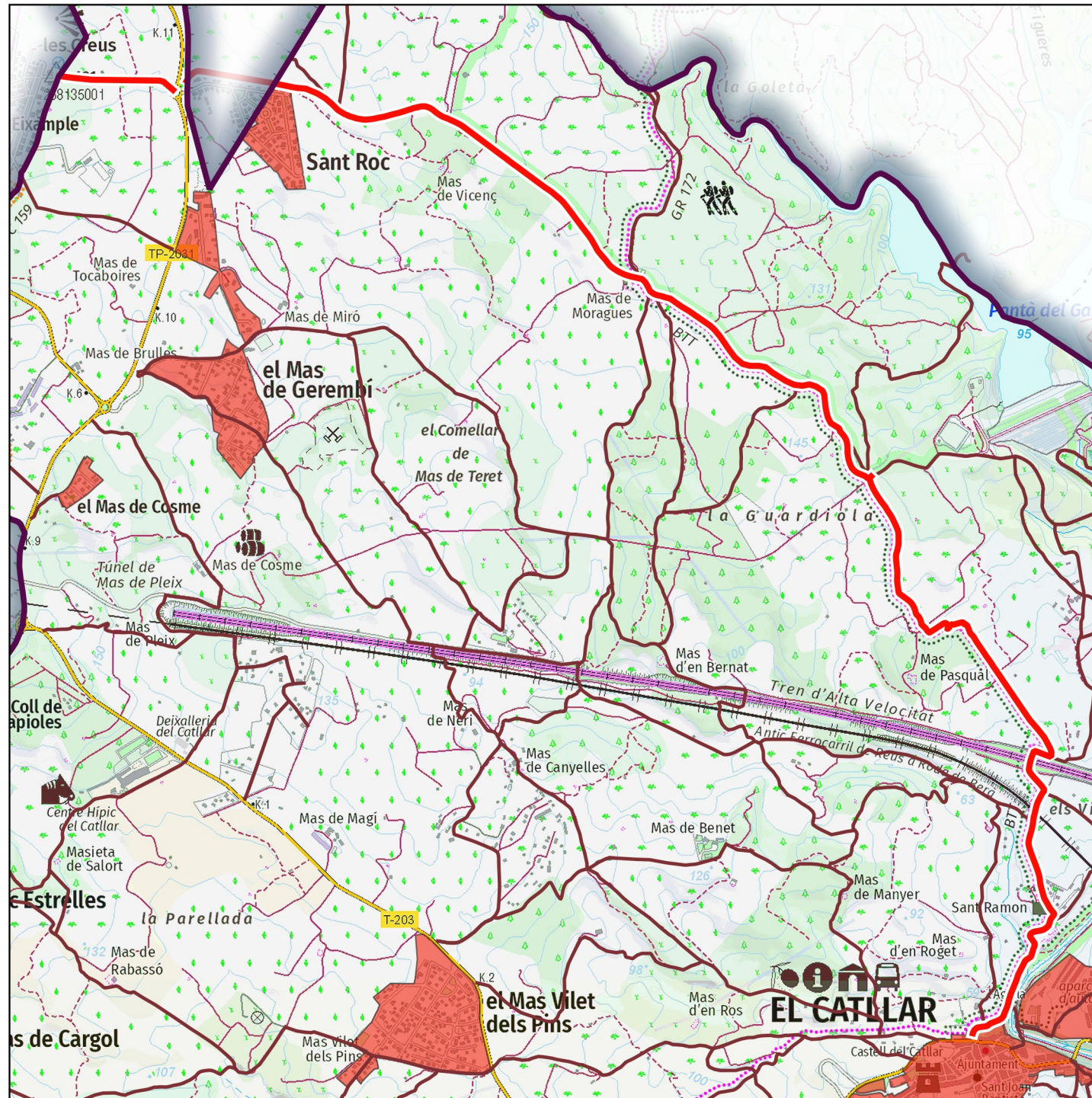
Direcció: Xavier Campillo i Besses  
 Recerca: Xavier Campillo i Meritxell Omella  
 Cartografia i SIG: Meritxell Omella Aznar





2

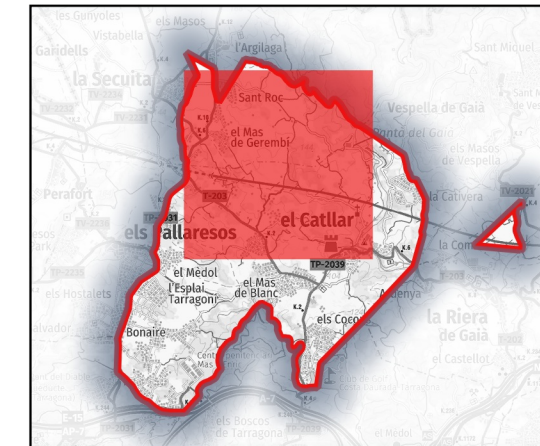
**Camí de la Secuita**



▭ Límit de terme — Altres camins de l'inventari ■ Zones Urbanes

Base: Topogràfics de Institut Cartogràfic i Geològic de Catalunya (ICGC)

0 1 2 km



**Dades tècniques:**

**ORIGEN:** Nucli urbà del Catllar

**FINAL:** Nucli urbà de la Secuita

**LONGITUD TOTAL:** 5919.83 m

**TIPUS DE FERM (%):**

**Asfalt:** 6.79%

**Formigó:** 26.61%

**Terra:** 50.21%

**Ferradura:** 16.38%

**AMPLADA:**

**Màxima:** 6 m

**Mínima:** 2 m

**Naturalesa del bé:**

**CLASSE DE BÉ:** Demanial

**TÍTOL ADQUISITIU:** Prescripció immemorial

**Observacions:**

**Novembre de 2022**

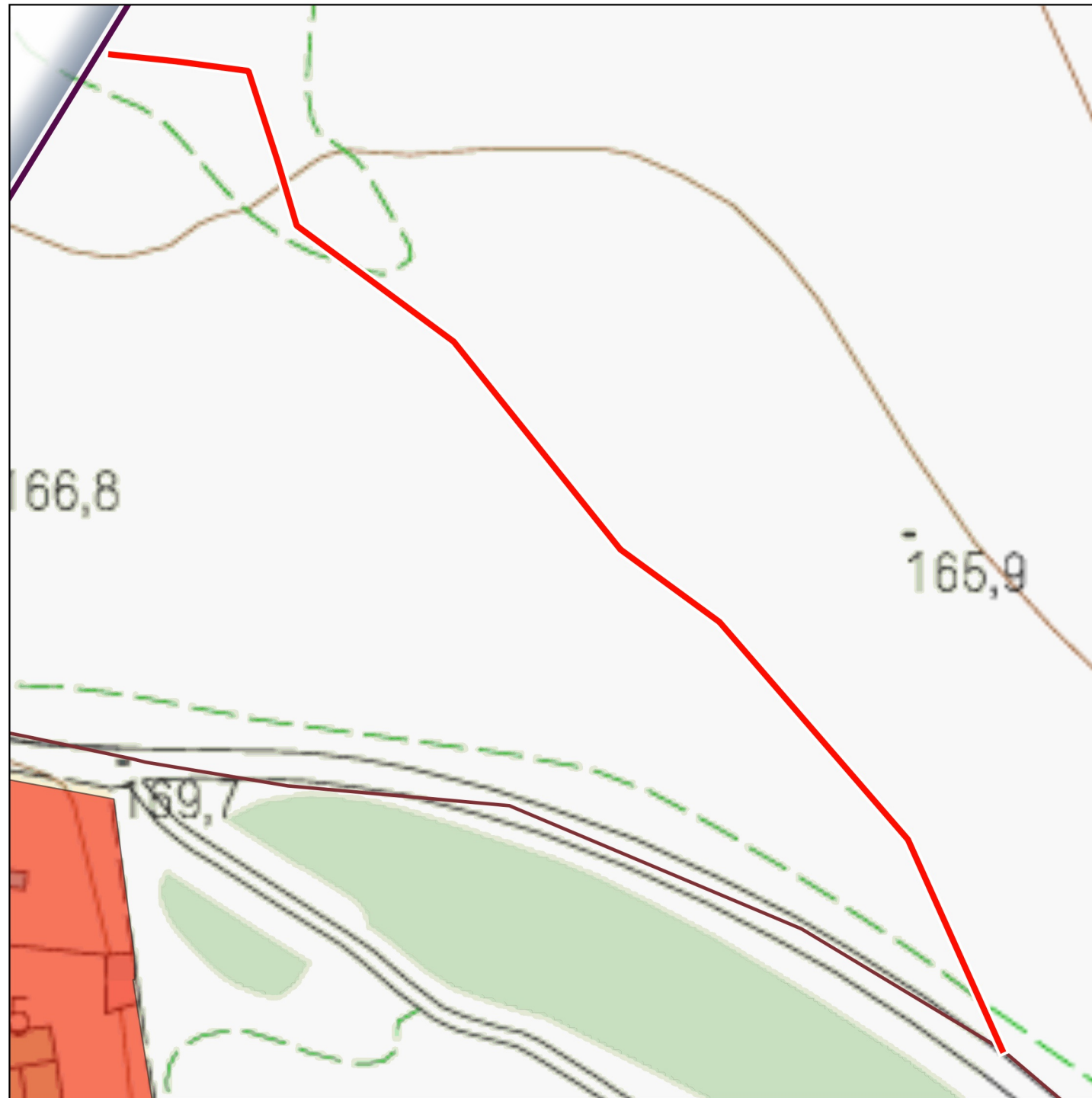
Direcció: Xavier Campillo i Besses  
 Recerca: Xavier Campillo i Meritxell Omella  
 Cartografia i SIG: Meritxell Omella Aznar





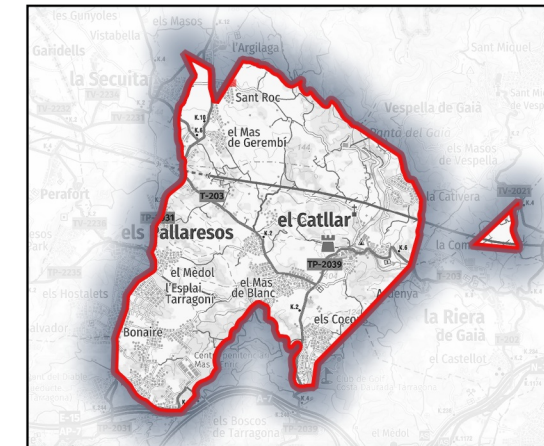
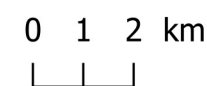
3

**Camí de l'Argilaga**



□ Límit de terme — Altres camins de l'inventari ■ Zones Urbanes

Base: Topogràfics de Institut Cartogràfic i Geològic de Catalunya (ICGC)



**Dades tècniques:**

**ORIGEN:** Camí de la Secuita al Catllar

**FINAL:** Carretera TP-2031 del Pont d'Armentera

**LONGITUD TOTAL:** 189.29 m

**TIPUS DE FERM (%):**

**Asfalt:**  
**Formigó:**  
**Terra:**  
**Ferradura:** 99.99%

**AMPLADA:**

**Màxima:** 2 m  
**Mínima:** 2 m

**Naturalesa del bé:**

**CLASSE DE BÉ:** Demanial

**TÍTOL ADQUISITIU:** Prescripció immemorial

**Observacions:**

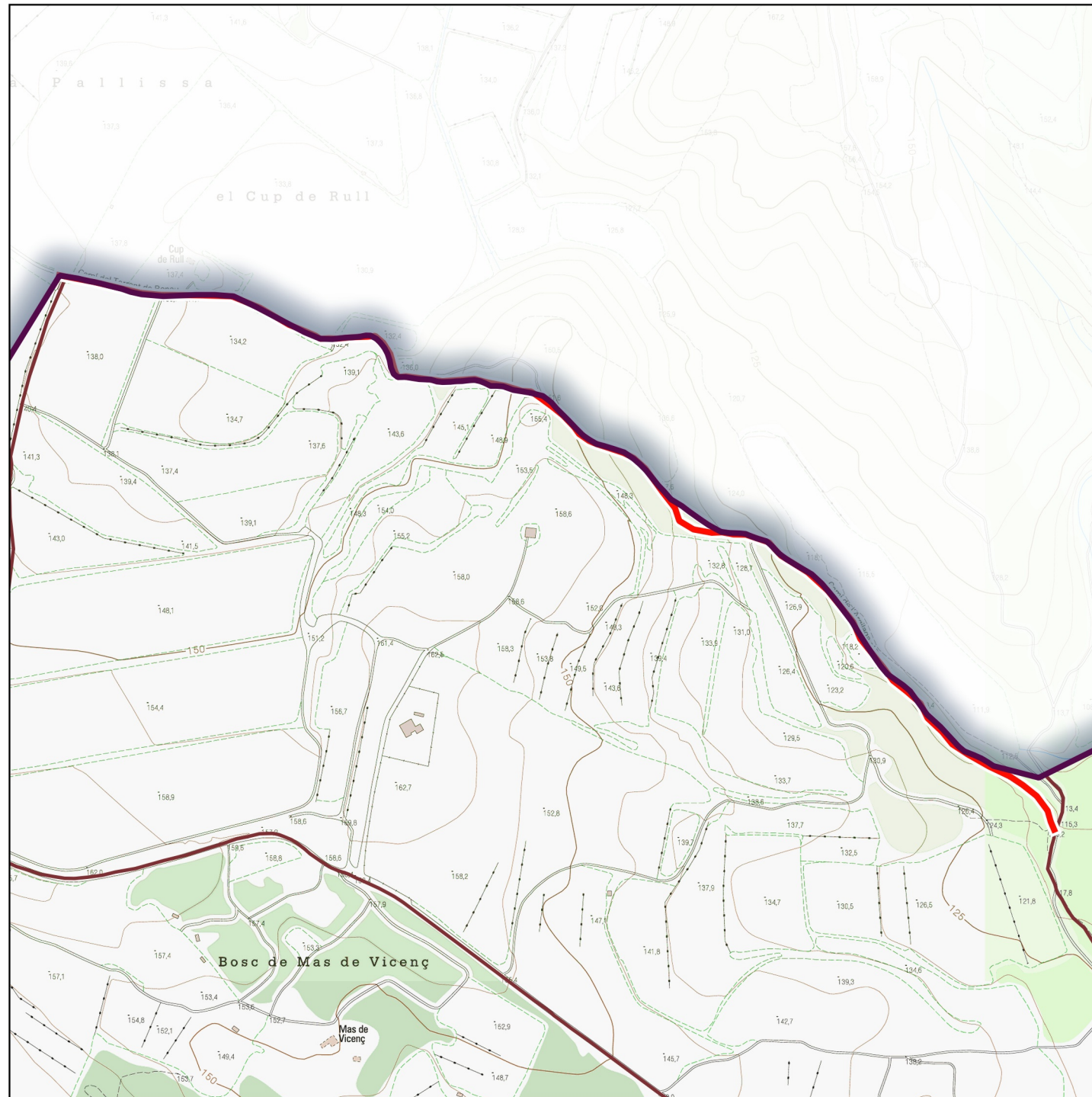
**Novembre de 2022**



Direcció: Xavier Campillo i Besses  
 Recerca: Xavier Campillo i Meritxell Omella  
 Cartografia i SIG: Meritxell Omella Aznar

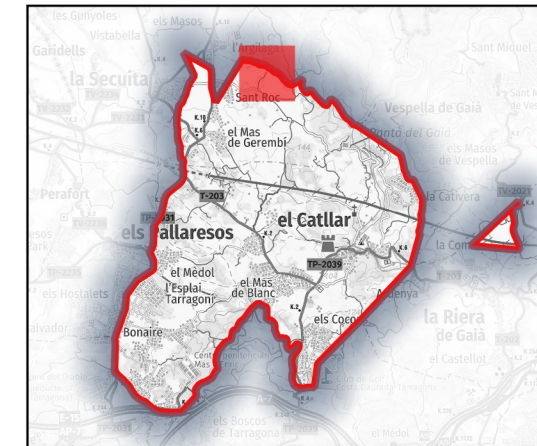
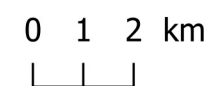


**Camí de l'Argilaga al torrent de Renau**



Límit de terme
 — Altres camins de l'inventari
 ■ Zones Urbanes

Base: Topogràfics de Institut Cartogràfic i Geològic de Catalunya (ICGC)



**Dades tècniques:**

**ORIGEN:** Camí de Peralta

**FINAL:** Límit de terme amb l'Argilaga

**LONGITUD TOTAL:** 1237.08 m

**TIPUS DE FERM (%):**

- Asfalt:**
- Formigó:**
- Terra:**
- Ferradura:** 99.98%

**AMPLADA:**

- Màxima:** 2 m
- Mínima:** 2 m

**Naturalesa del bé:**

**CLASSE DE BÉ:** Demanial

**TÍTOL ADQUISITIU:** Prescripció immemorial

**Observacions:**

**Novembre de 2022**

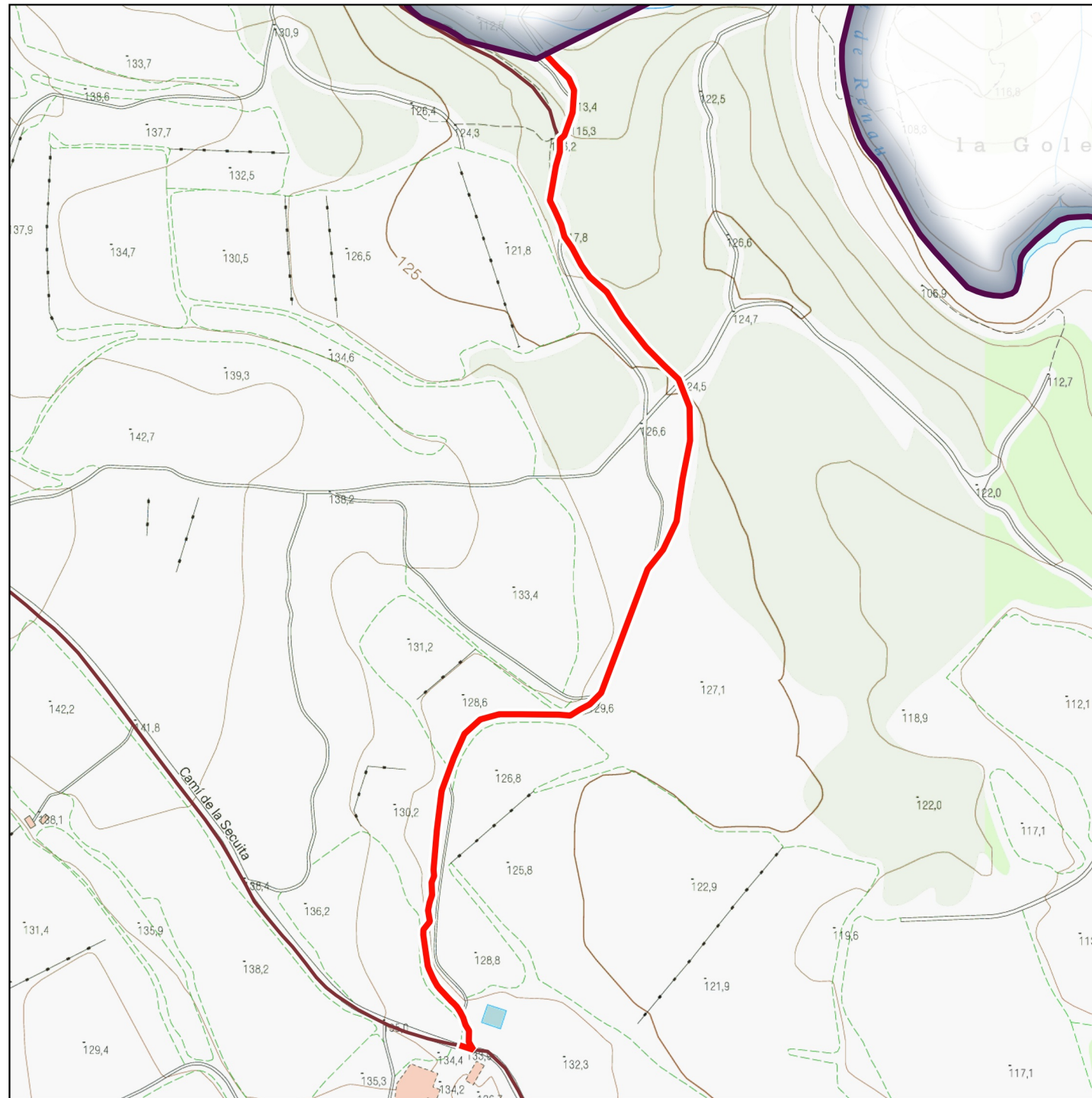
Direcció: Xavier Campillo i Besses  
 Recerca: Xavier Campillo i Meritxell Omella  
 Cartografia i SIG: Meritxell Omella Aznar





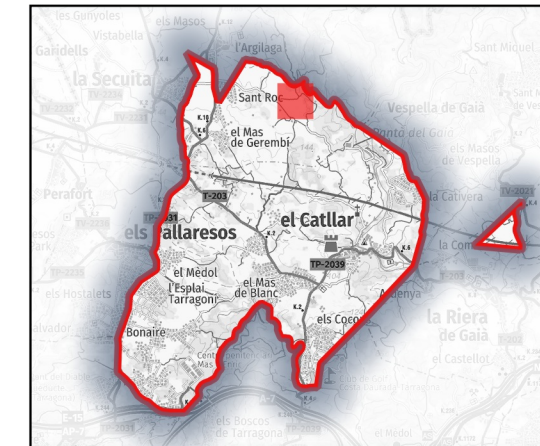
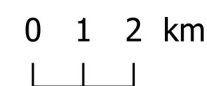
5

**Camí de Peralta i Renau**



▭ Límit de terme — Altres camins de l'inventari ■ Zones Urbanes

Base: Topogràfics de Institut Cartogràfic i Geològic de Catalunya (ICGC)



**Dades tècniques:**

**ORIGEN:** Camí de la Secuita al Catllar o camí vell de Valls

**FINAL:** Camí de l'Argilaga al torrent de Renau

**LONGITUD TOTAL:** 795.03 m

**TIPUS DE FERM (%):**

**Asfalt:**  
**Formigó:**  
**Terra:** 99.98%  
**Ferradura:**

**AMPLADA:**

**Màxima:** 3 m  
**Mínima:** 3 m

**Naturalesa del bé:**

**CLASSE DE BÉ:** Demanial

**TÍTOL ADQUISITIU:** Prescripció immemorial

**Observacions:**

**Novembre de 2022**

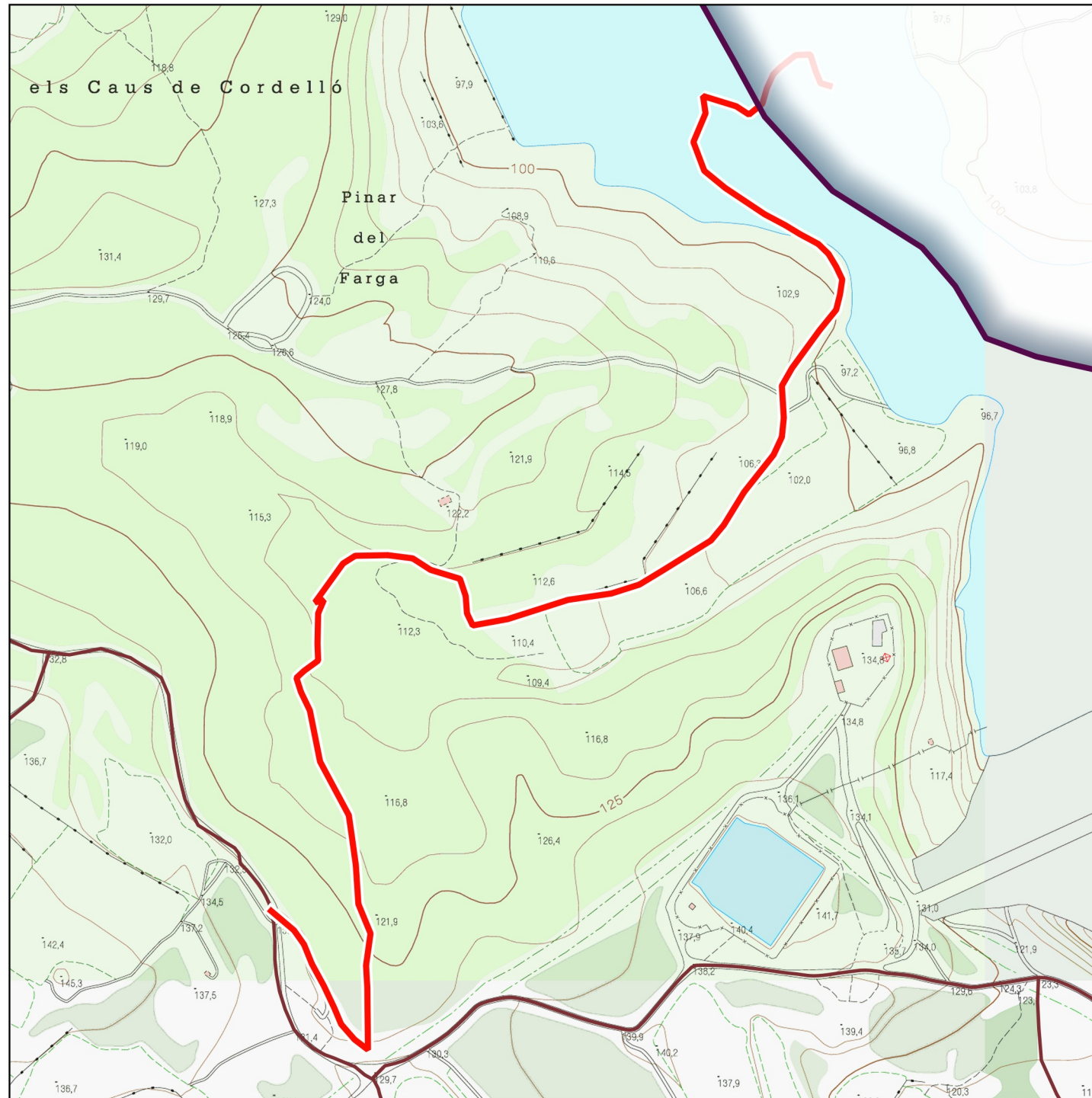
Direcció: Xavier Campillo i Besses  
 Recerca: Xavier Campillo i Meritxell Omella  
 Cartografia i SIG: Meritxell Omella Aznar



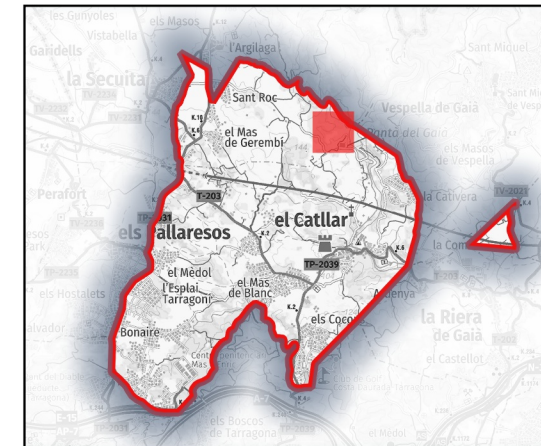


6

**Camí de Vilabella**



  Límit de terme 
  Altres camins de l'inventari 
 ■ Zones Urbanes  
 Base: Topogràfics de Institut Cartogràfic i Geològic de Catalunya (ICGC)



**Dades tècniques:**

**ORIGEN:** Camí de la Secuita al Catllar

**FINAL:** Pantà del Catllar

**LONGITUD TOTAL:** 1411.07 m

**TIPUS DE FERM (%):**

- Asfalt:**
- Formigó:**
- Terra:**
- Ferradura:** 99.98%

**AMPLADA:**

- Màxima:** 2 m
- Mínima:** 2 m

**Naturalesa del bé:**

**CLASSE DE BÉ:** Demanial

**TÍTOL ADQUISITIU:** Prescripció immemorial

**Observacions:**

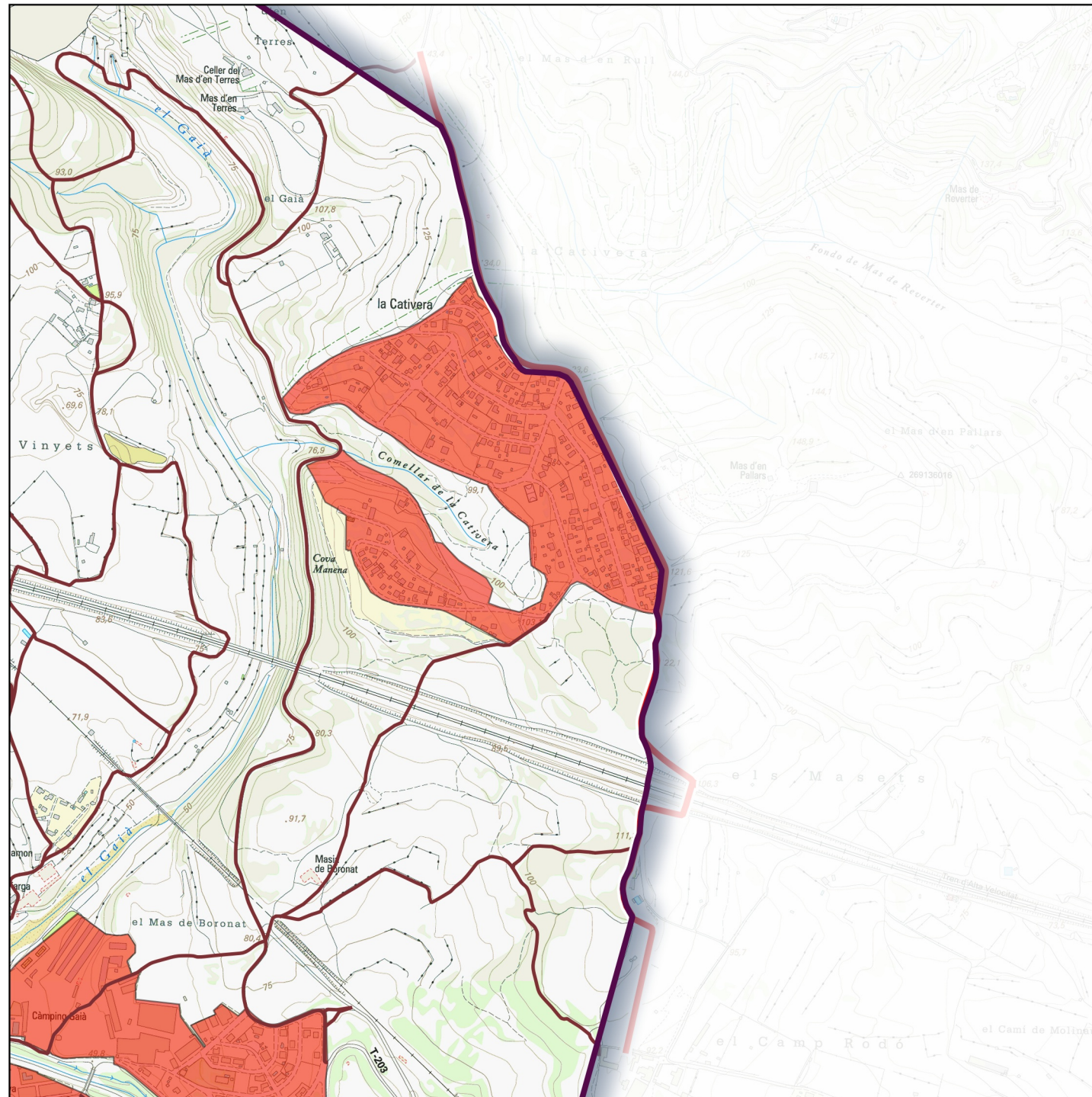
**Novembre de 2022**



Direcció: Xavier Campillo i Besses  
 Recerca: Xavier Campillo i Meritxell Omella  
 Cartografia i SIG: Meritxell Omella Aznar

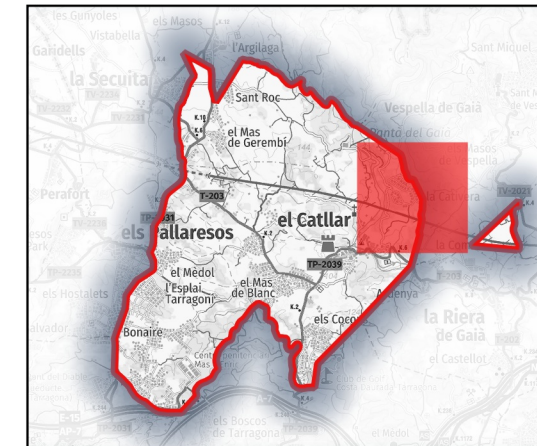
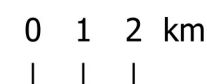


**Camí de Salomó**



Límit de terme 
  Altres camins de l'inventari 
  Zones Urbanes

Base: Topogràfics de Institut Cartogràfic i Geològic de Catalunya (ICGC)



**Dades tècniques:**

**ORIGEN:** Camí de la Presa

**FINAL:** Límit de terme

**LONGITUD TOTAL:** 2362.56 m

**TIPUS DE FERM (%):**

**Asfalt:** 31.51%

**Formigó:**

**Terra:** 68.47%

**Ferradura:**

**AMPLADA:**

**Màxima:** 5 m

**Mínima:** 4 m

**Naturalesa del bé:**

**CLASSE DE BÉ:** Demanial

**TÍTOL ADQUISITIU:** Prescripció immemorial

**Observacions:**

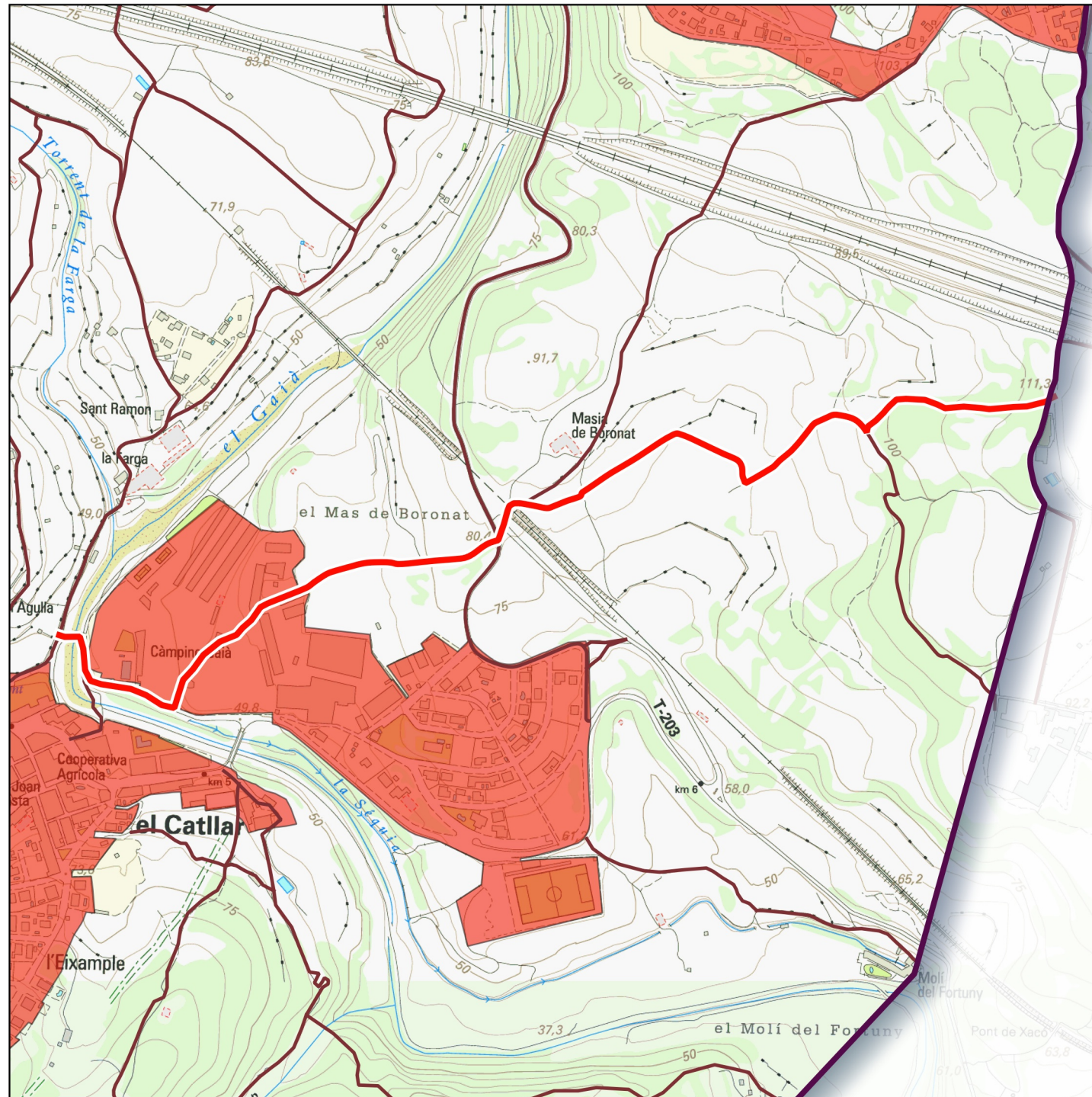
**Novembre de 2022**



Direcció: Xavier Campillo i Besses  
 Recerca: Xavier Campillo i Meritxell Omella  
 Cartografia i SIG: Meritxell Omella Aznar

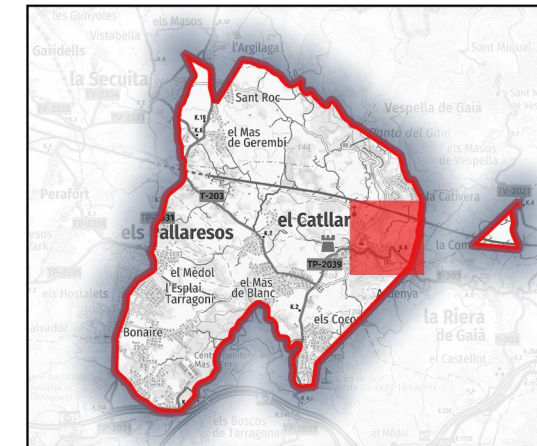
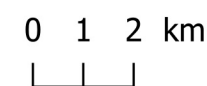


**Camí de Vespella**



▭ Límit de terme — Altres camins de l'inventari ■ Zones Urbanes

Base: Topogràfics de Institut Cartogràfic i Geològic de Catalunya (ICGC)



**Dades tècniques:**

**ORIGEN:** Carrer de la torre d'en Guiu

**FINAL:** Límit de terme

**LONGITUD TOTAL:** 1651.27 m

**TIPUS DE FERM (%):**

**Asfalt:** 27.74%

**Formigó:**

**Terra:**

**Ferradura:** 72.25%

**AMPLADA:**

**Màxima:** 5 m

**Mínima:** 2 m

**Naturalesa del bé:**

**CLASSE DE BÉ:** Demanial

**TÍTOL ADQUISITIU:** Prescripció immemorial

**Observacions:**

**Novembre de 2022**

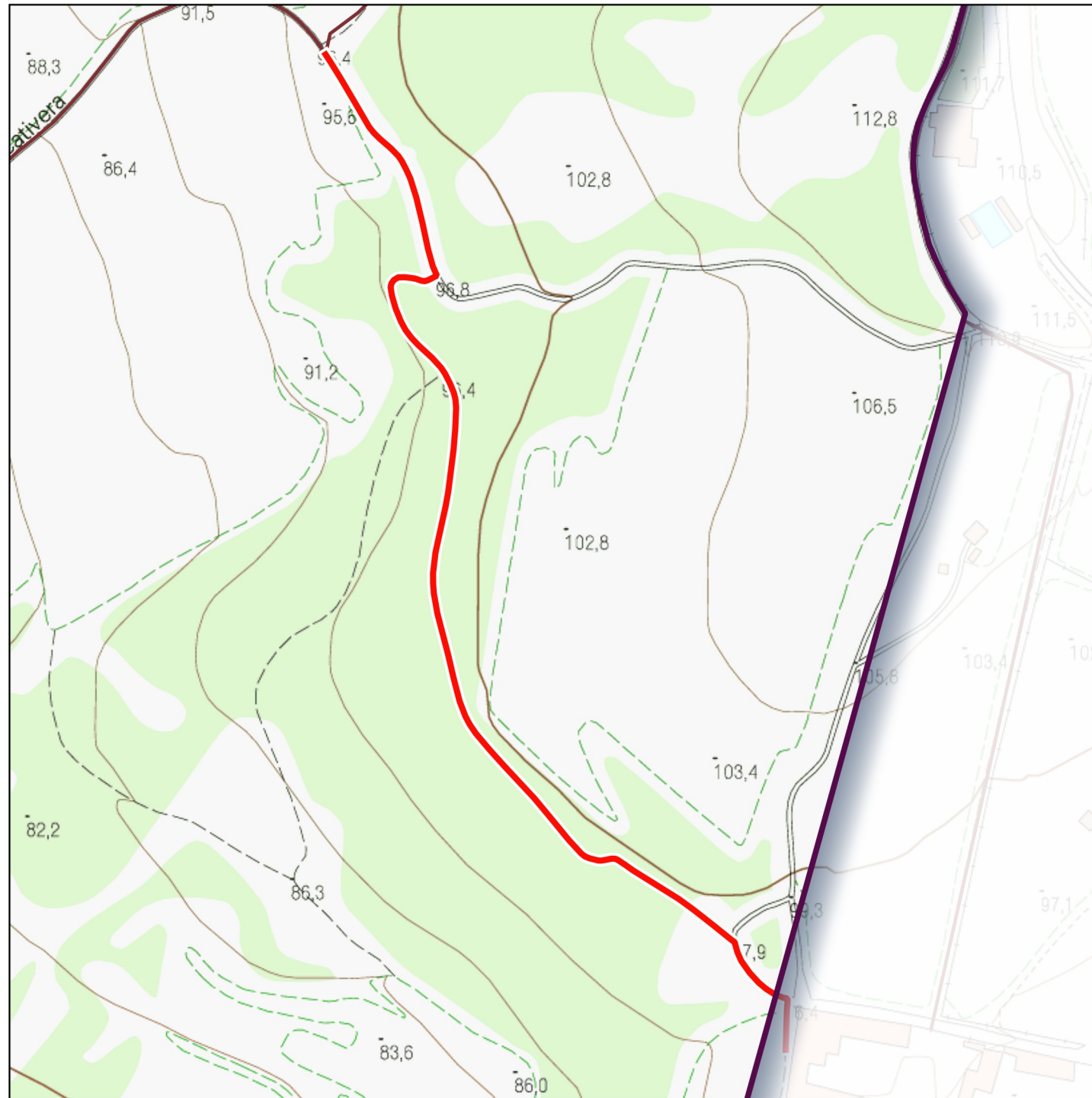
Direcció: Xavier Campillo i Besses  
 Recerca: Xavier Campillo i Meritxell Omella  
 Cartografia i SIG: Meritxell Omella Aznar





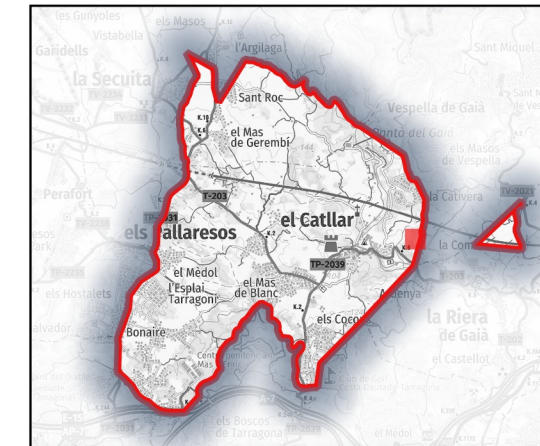
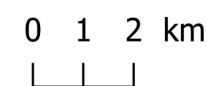
9

**Camí de la Riera de Gaià i Ardenya**



▭ Límit de terme — Altres camins de l'inventari ■ Zones Urbanes

Base: Topogràfics de Institut Cartogràfic i Geològic de Catalunya (ICGC)



**Dades tècniques:**

**ORIGEN:** Camí de Vespella

**FINAL:** Límit de terme

**LONGITUD TOTAL:** 471.08 m

**TIPUS DE FERM (%):**

**Asfalt:**  
**Formigó:**  
**Terra:**  
**Ferradura:** 99.98%

**AMPLADA:**

**Màxima:** 2 m  
**Mínima:** 2 m

**Naturalesa del bé:**

**CLASSE DE BÉ:** Demanial

**TÍTOL ADQUISITIU:** Prescripció immemorial

**Observacions:**

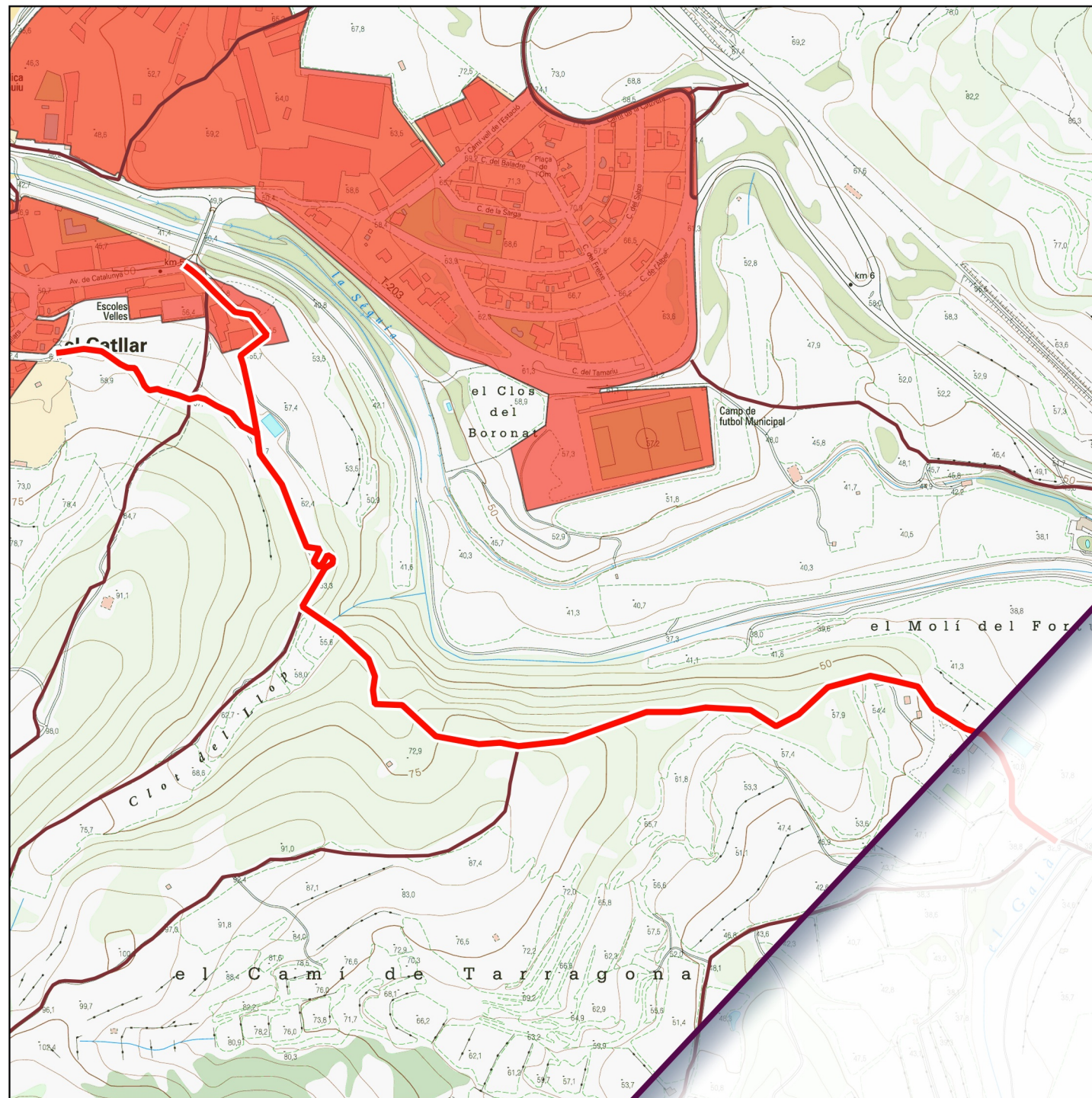
**Novembre de 2022**



Direcció: Xavier Campillo i Besses  
 Recerca: Xavier Campillo i Meritxell Omella  
 Cartografia i SIG: Meritxell Omella Aznar

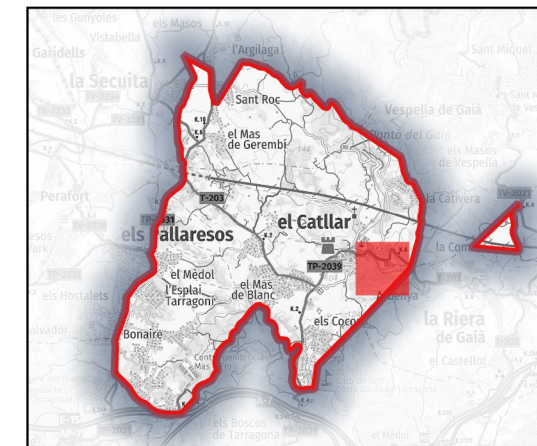
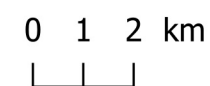


**Camí d'Ardenya**



▭ Límit de terme — Altres camins de l'inventari ■ Zones Urbanes

Base: Topogràfics de Institut Cartogràfic i Geològic de Catalunya (ICGC)



**Dades tècniques:**

**ORIGEN:** Nucli urbà del Catllar

**FINAL:** Camí d'Ardenya a Tarragona

**LONGITUD TOTAL:** 1575.99 m

**TIPUS DE FERM (%):**

- Asfalt:**
- Formigó:**
- Terra:**
- Ferradura:** 99.98%

**AMPLADA:**

- Màxima:** 2 m
- Mínima:** 2 m

**Naturalesa del bé:**

**CLASSE DE BÉ:** Demanial

**TÍTOL ADQUISITIU:** Prescripció immemorial

**Observacions:**

**Novembre de 2022**

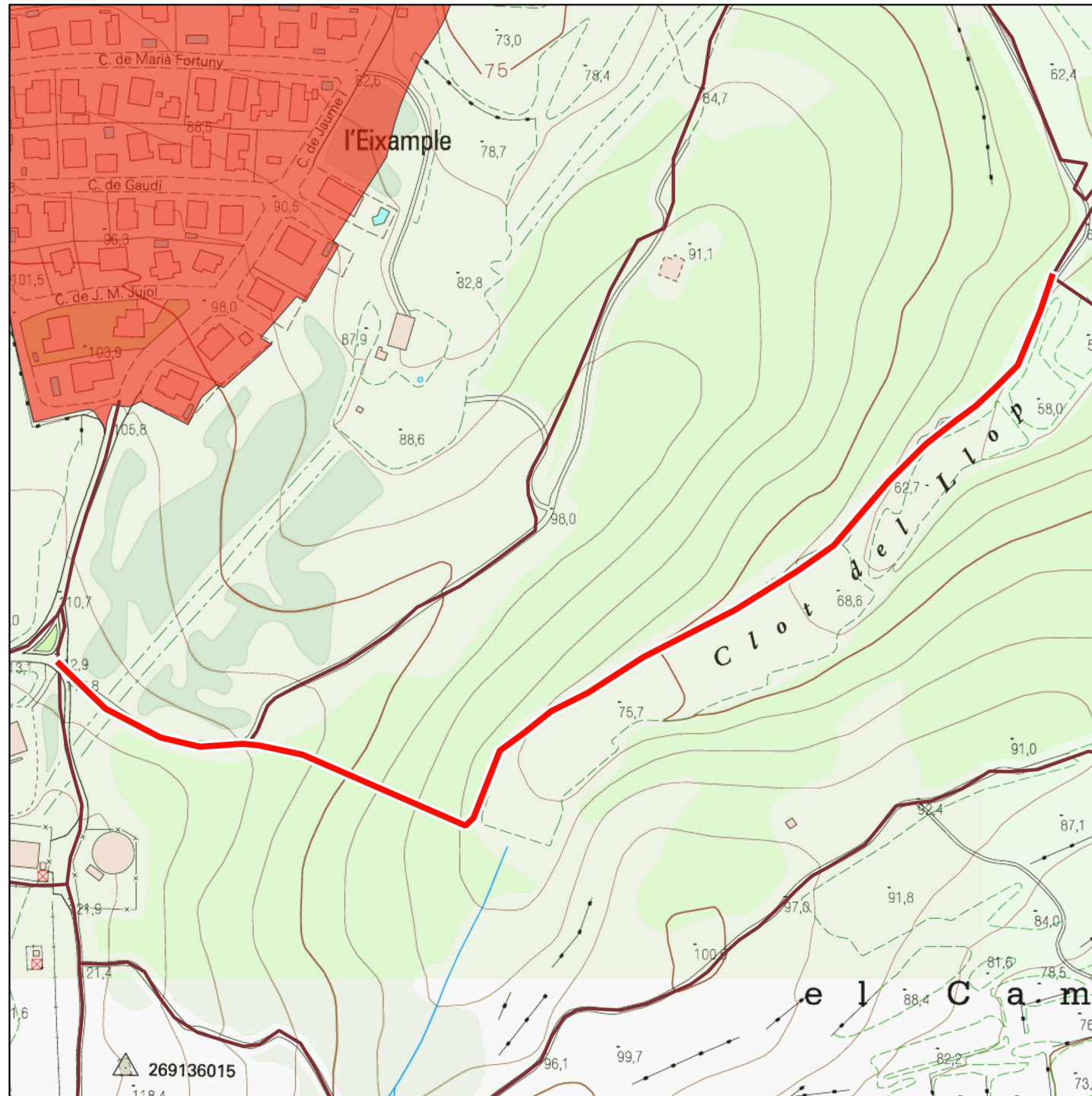
Direcció: Xavier Campillo i Besses  
 Recerca: Xavier Campillo i Meritxell Omella  
 Cartografia i SIG: Meritxell Omella Aznar





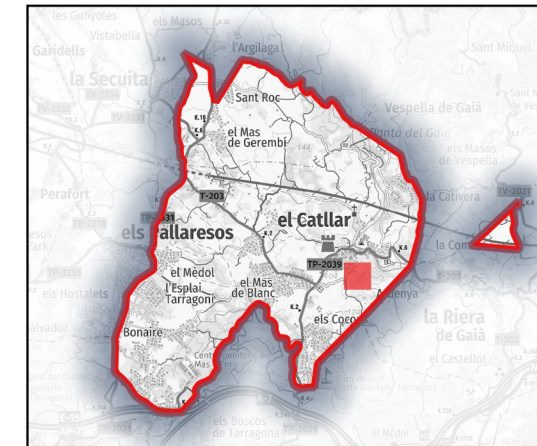
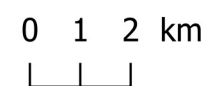
11

**Camí del Fusteret**



□ Límit de terme — Altres camins de l'inventari ■ Zones Urbanes

Base: Topogràfics de Institut Cartogràfic i Geològic de Catalunya (ICGC)



**Dades tècniques:**

**ORIGEN:** Camí del coll Canut

**FINAL:** Camí d'Ardenya

**LONGITUD TOTAL:** 633.94 m

**TIPUS DE FERM (%):**

- Asfalt:**
- Formigó:**
- Terra:**
- Ferradura:** 99.98%

**AMPLADA:**

- Màxima:** 2 m
- Mínima:** 2 m

**Naturalesa del bé:**

**CLASSE DE BÉ:** Demanial

**TÍTOL ADQUISITIU:** Prescripció immemorial

**Observacions:**

**Novembre de 2022**

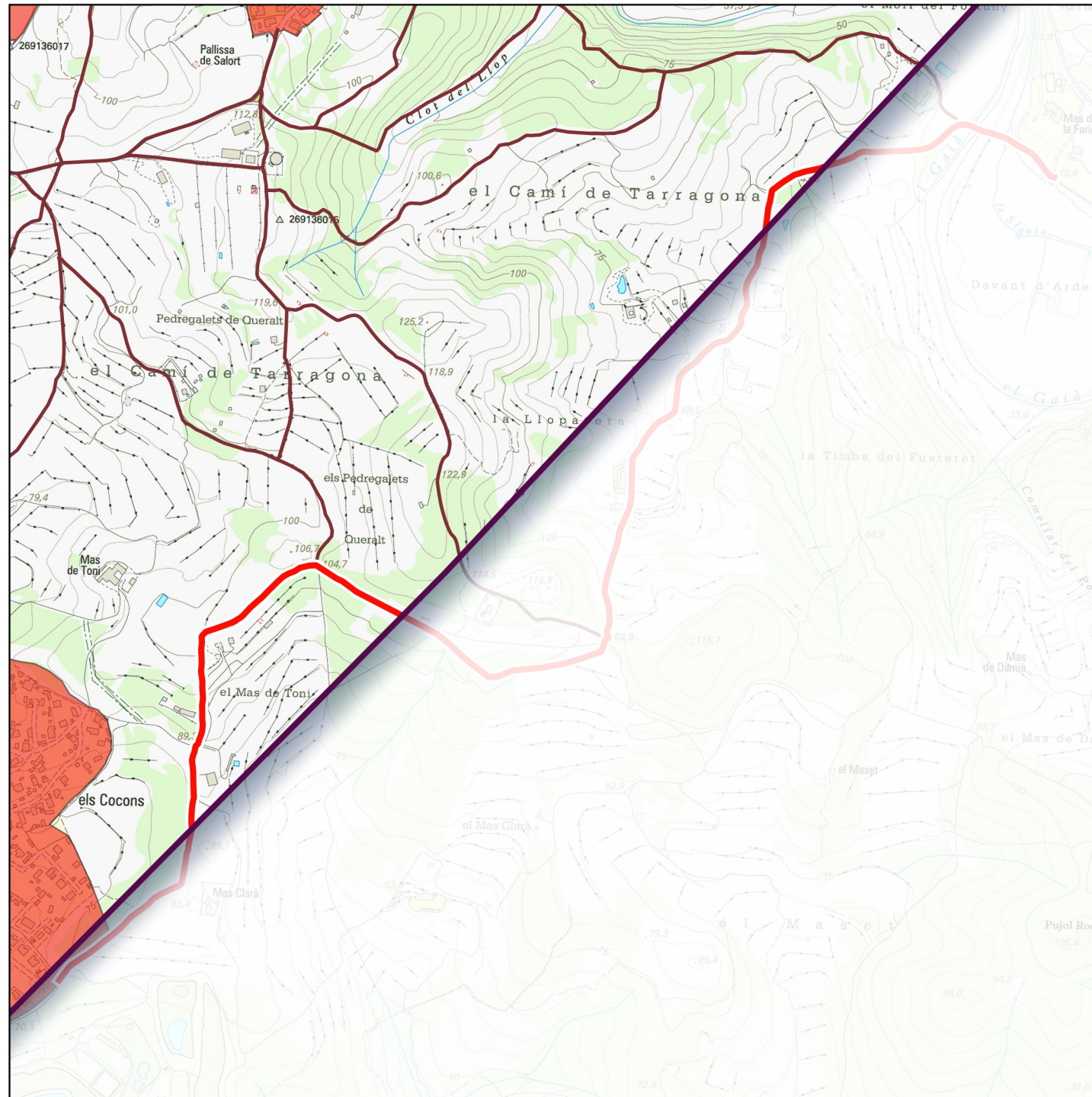


Direcció: Xavier Campillo i Besses  
 Recerca: Xavier Campillo i Meritxell Omella  
 Cartografia i SIG: Meritxell Omella Aznar



12

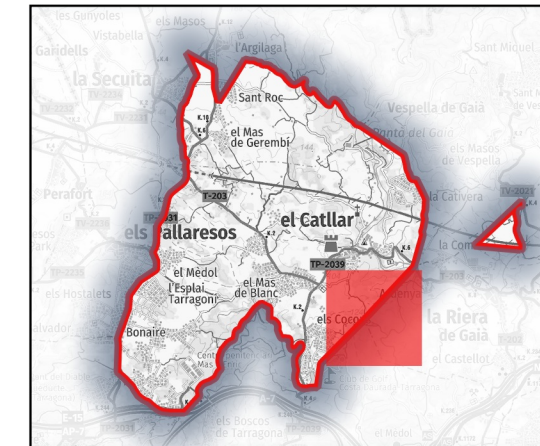
**Camí d'Ardenya i la Riera a Tarragona**



▭ Límit de terme — Altres camins de l'inventari ■ Zones Urbanes

Base: Topogràfics de Institut Cartogràfic i Geològic de Catalunya (ICGC)

0 1 2 km



**Dades tècniques:**

**ORIGEN:** Nucli urbà d'Ardenya

**FINAL:** Urb. Parc de Llevant

**LONGITUD TOTAL:** 2968.78 m

**TIPUS DE FERM (%):**

**Asfalt:**  
**Formigó:**  
**Terra:** 99.98%  
**Ferradura:**

**AMPLADA:**

**Màxima:** 4 m  
**Mínima:** 3 m

**Naturalesa del bé:**

**CLASSE DE BÉ:** Demanial

**TÍTOL ADQUISITIU:** Prescripció immemorial

**Observacions:**

**Novembre de 2022**

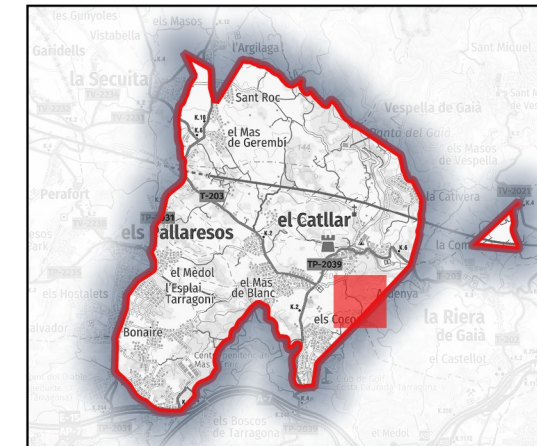
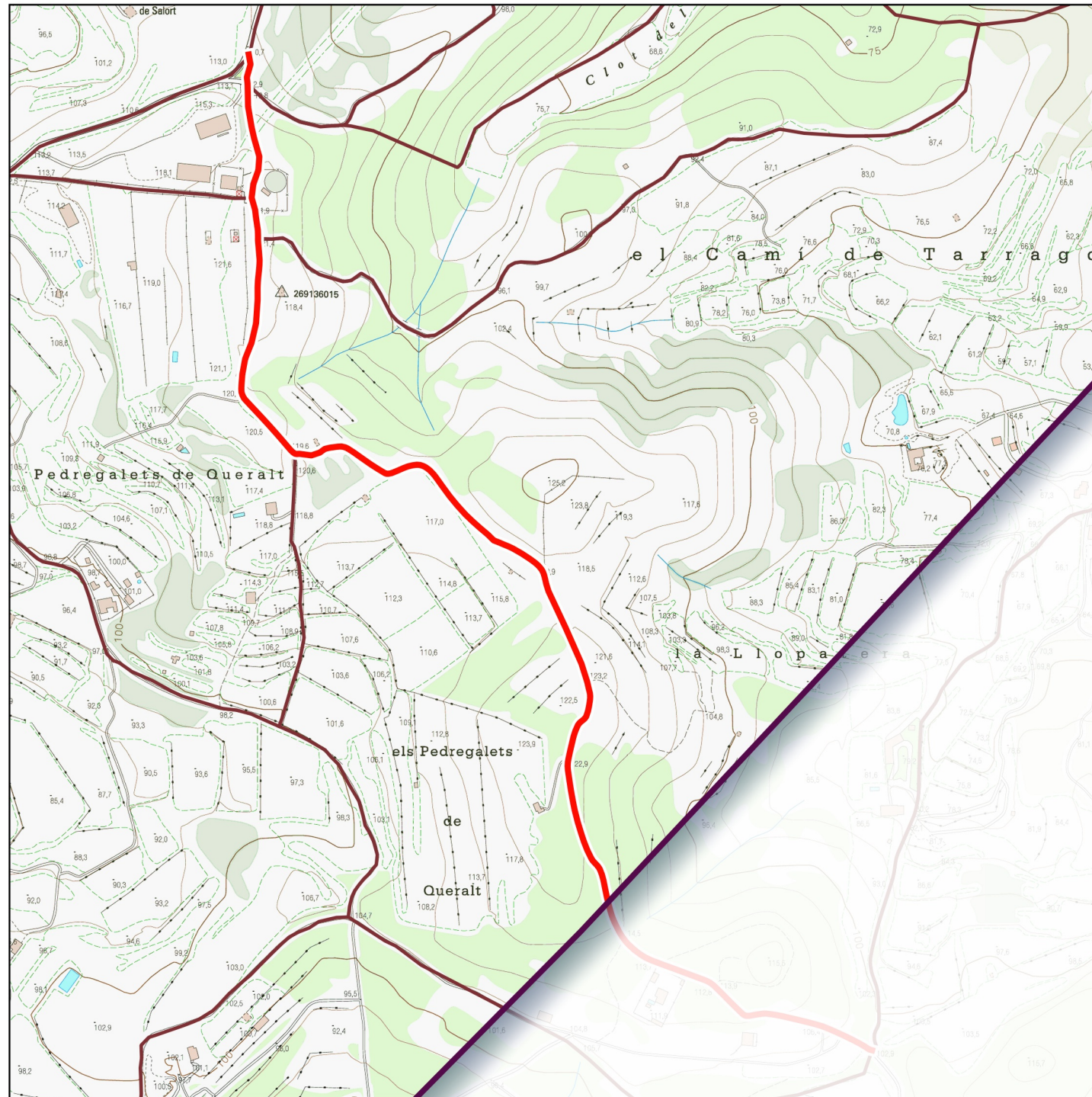
Direcció: Xavier Campillo i Besses  
 Recerca: Xavier Campillo i Meritxell Omella  
 Cartografia i SIG: Meritxell Omella Aznar





13

**Camí de Tamarit i la Riera**



**Dades tècniques:**

**ORIGEN:** Camí del coll Canut

**FINAL:** Camí d'Ardenya i la Riera a Tarragona

**LONGITUD TOTAL:** 1344.52 m

**TIPUS DE FERM (%):**

**Asfalt:** 11.69%

**Formigó:**

**Terra:** 88.3%

**Ferradura:**

**AMPLADA:**

**Màxima:** 4 m

**Mínima:** 3 m

**Naturalesa del bé:**

**CLASSE DE BÉ:** Demanial

**TÍTOL ADQUISITIU:** Prescripció immemorial

**Observacions:**

▭ Límit de terme — Altres camins de l'inventari ■ Zones Urbanes

Base: Topogràfics de Institut Cartogràfic i Geològic de Catalunya (ICGC)

0 1 2 km



**Novembre de 2022**

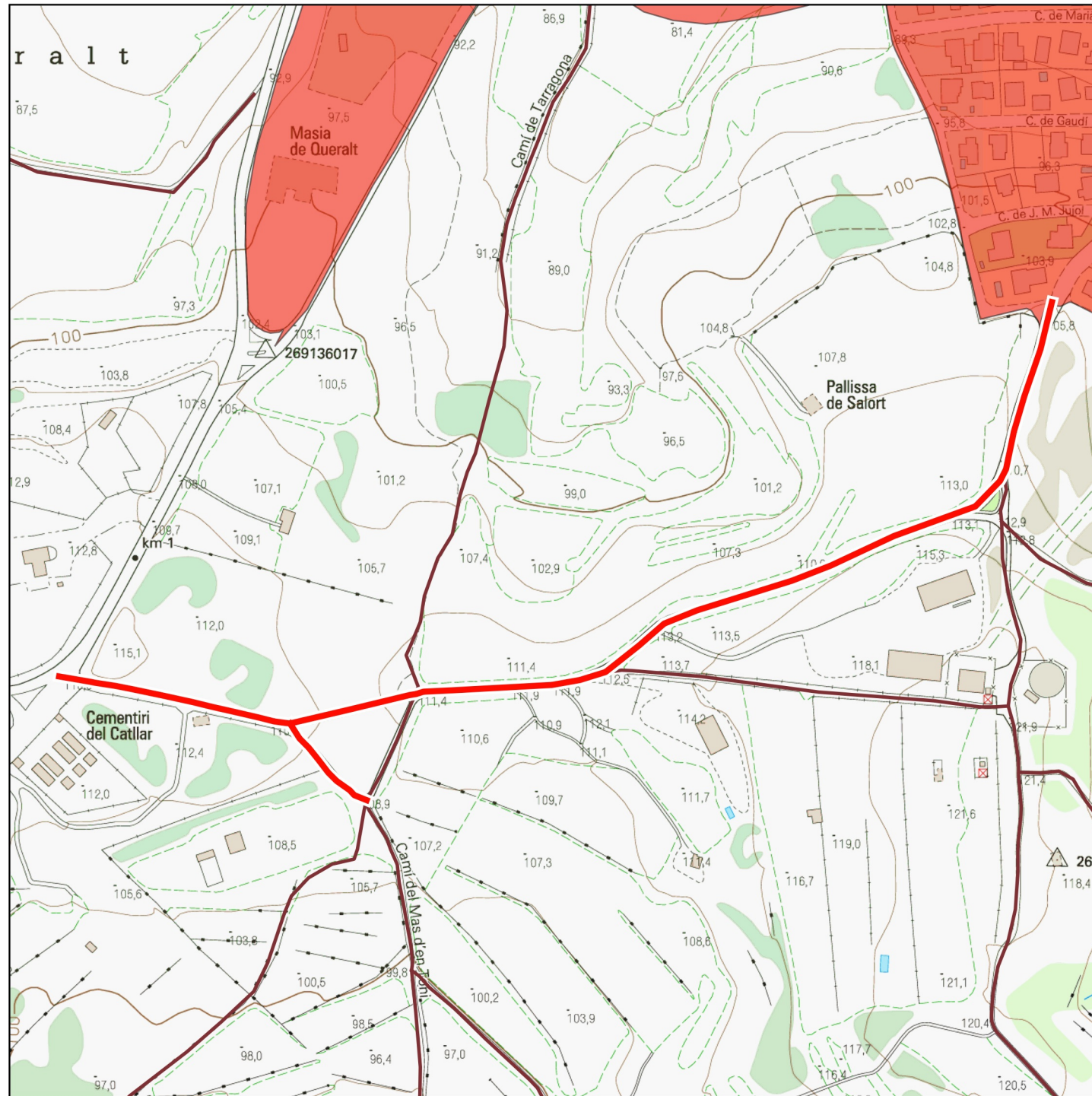


Direcció: Xavier Campillo i Besses  
 Recerca: Xavier Campillo i Meritxell Omella  
 Cartografia i SIG: Meritxell Omella Aznar



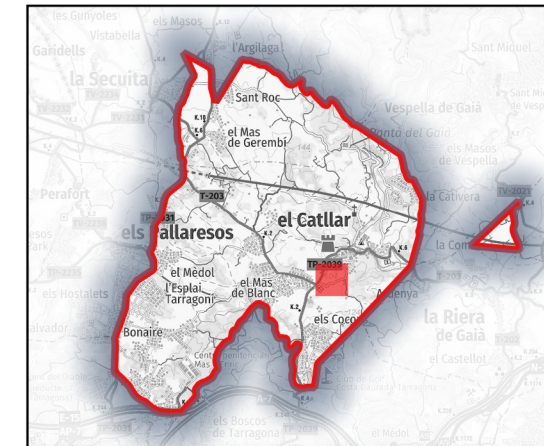
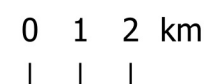
14

**Camí de coll Canut**



□ Límit de terme — Altres camins de l'inventari ■ Zones Urbanes

Base: Topogràfics de Institut Cartogràfic i Geològic de Catalunya (ICGC)



**Dades tècniques:**

**ORIGEN:** Camí vell de Tarragona

**FINAL:** Camí vell de Tamarit

**LONGITUD TOTAL:** 769.11 m

**TIPUS DE FERM (%):**

**Asfalt:** 99.98%

**Formigó:**

**Terra:**

**Ferradura:**

**AMPLADA:**

**Màxima:** 6 m

**Mínima:** 5 m

**Naturalesa del bé:**

**CLASSE DE BÉ:** Demanial

**TÍTOL ADQUISITIU:** Prescripció immemorial

**Observacions:**

**Novembre de 2022**

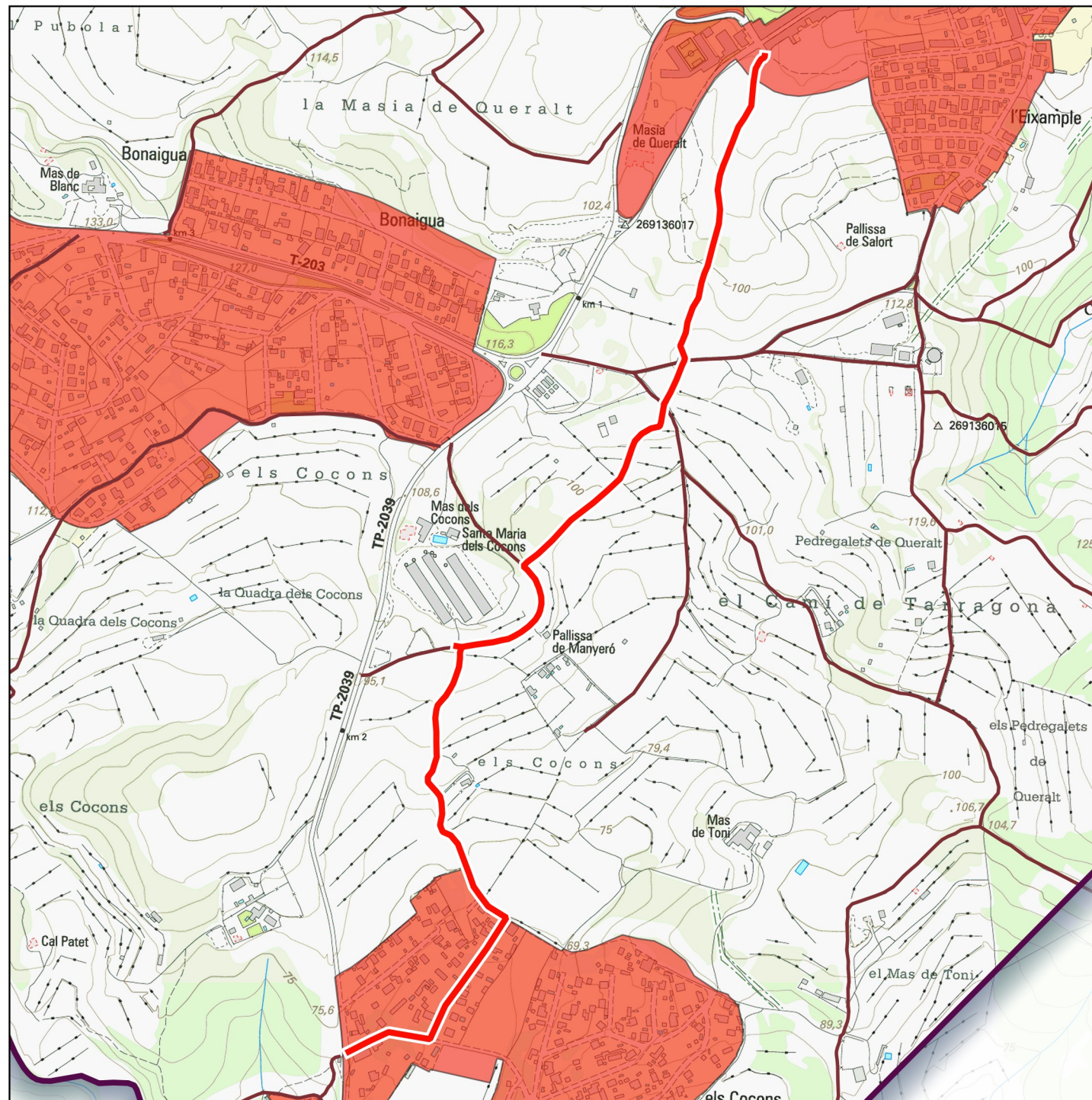
Direcció: Xavier Campillo i Besses  
 Recerca: Xavier Campillo i Meritxell Omella  
 Cartografia i SIG: Meritxell Omella Aznar





15

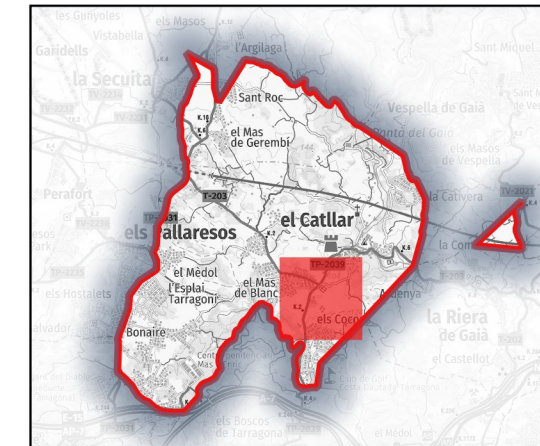
**Camí vell de Tarragona per Cocons**



Límit de terme 
  Altres camins de l'inventari 
  Zones Urbanes

Base: Topogràfics de Institut Cartogràfic i Geològic de Catalunya (ICGC)

0 1 2 km



**Dades tècniques:**

**ORIGEN:** Nucli urbà del Catllar

**FINAL:** Camí del mas d'en Toni

**LONGITUD TOTAL:** 1922.17 m

**TIPUS DE FERM (%):**

**Asfalt:** 21.58%

**Formigó:**

**Terra:** 35.64%

**Ferradura:** 42.77%

**AMPLADA:**

**Màxima:** 6 m

**Mínima:** 2 m

**Naturalesa del bé:**

**CLASSE DE BÉ:** Demanial

**TÍTOL ADQUISITIU:** Prescripció immemorial

**Observacions:**

**Novembre de 2022**

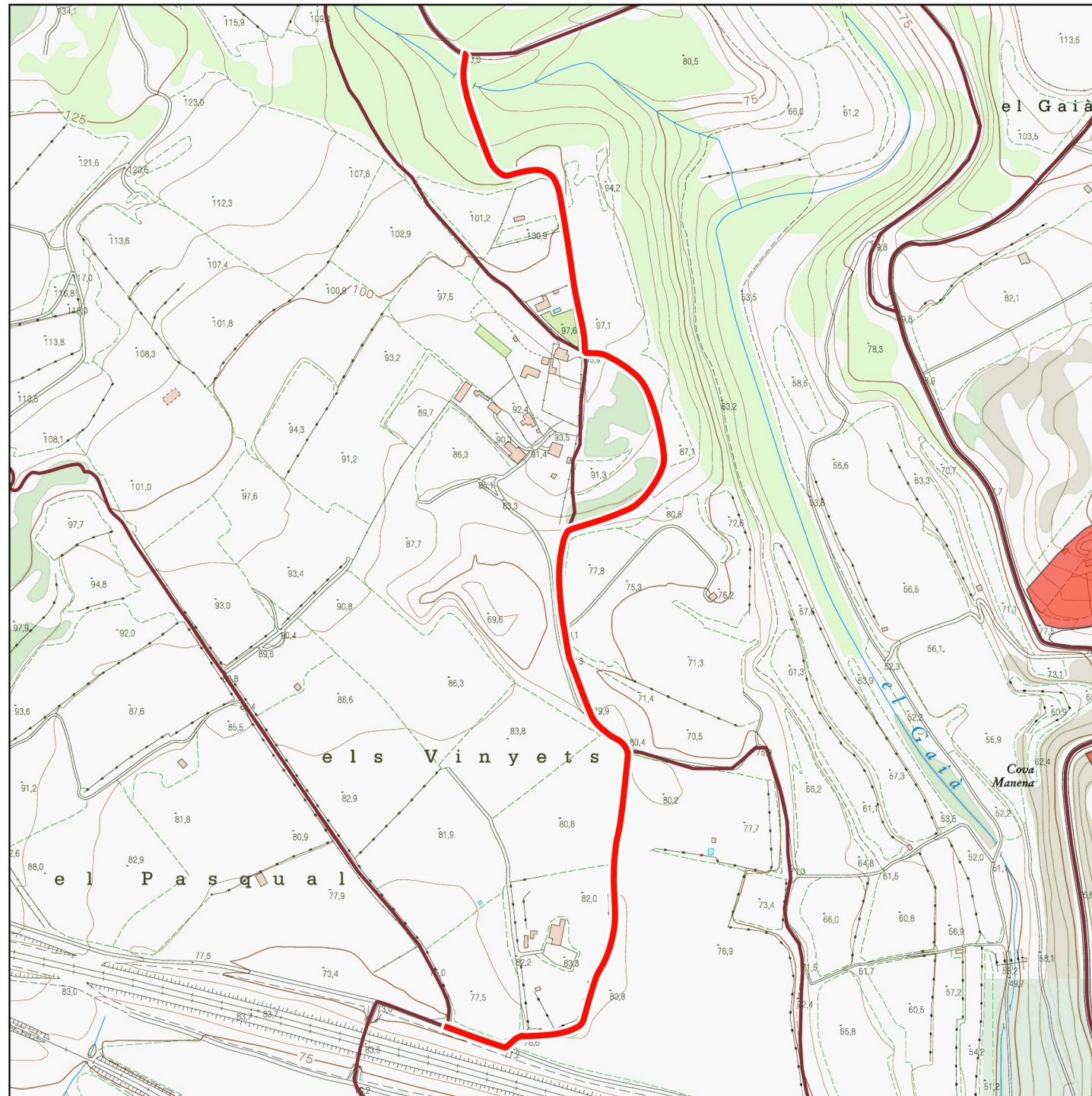
Direcció: Xavier Campillo i Besses  
 Recerca: Xavier Campillo i Meritxell Omella  
 Cartografia i SIG: Meritxell Omella Aznar



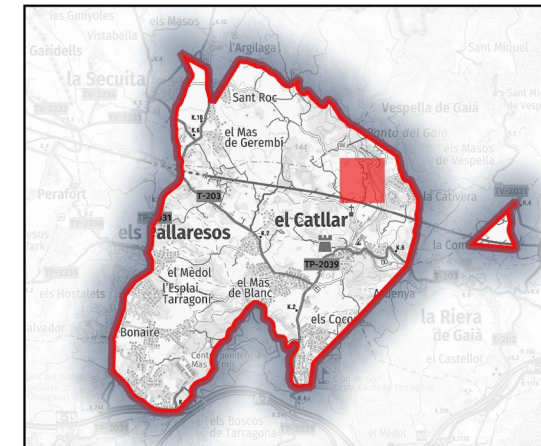


16

**Camí vell de Salomó**



Límit de terme 
  Altres camins de l'inventari 
  Zones Urbanes  
 Base: Topogràfics de Institut Cartogràfic i Geològic de Catalunya (ICGC)



**Dades tècniques:**

**ORIGEN:** Camí de la Secuita al Catllar

**FINAL:** Camí de la Fàbrica

**LONGITUD TOTAL:** 1069.12 m

**TIPUS DE FERM (%):**

**Asfalt:**  
**Formigó:**  
**Terra:** 99.98%  
**Ferradura:**

**AMPLADA:**

**Màxima:** 5 m  
**Mínima:** 5 m

**Naturalesa del bé:**


**CLASSE DE BÉ:** Demanial

**TÍTOL ADQUISITIU:** Prescripció immemorial

**Observacions:**

**Novembre de 2022**

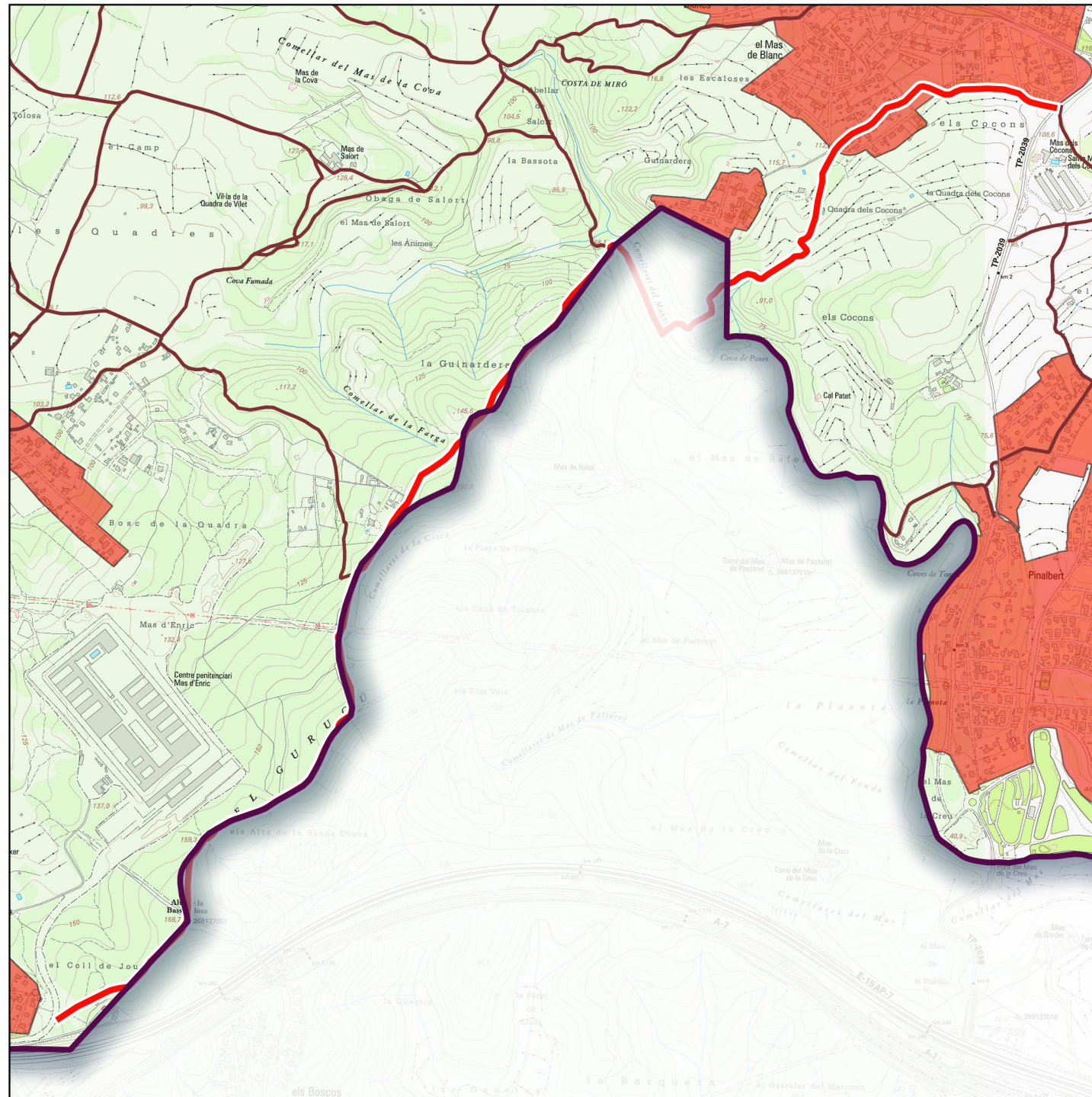
Direcció: Xavier Campillo i Besses  
 Recerca: Xavier Campillo i Meritxell Omella  
 Cartografia i SIG: Meritxell Omella Aznar



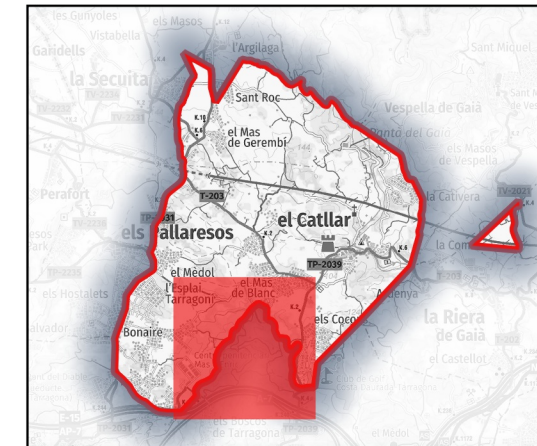


17

**Camí vell del Catllar a Tarragona**



Límit de terme 
  Altres camins de l'inventari 
  Zones Urbanes  
 Base: Topogràfics de Institut Cartogràfic i Geològic de Catalunya (ICGC)



**Dades tècniques:**

**ORIGEN:** Carretera TP-2039

**FINAL:** Límit de terme amb Tarragona

**LONGITUD TOTAL:** 4345.08 m

**TIPUS DE FERM (%):**

**Asfalt:** 14.54%

**Formigó:**

**Terra:** 69.12%

**Ferradura:** 16.32%

**AMPLADA:**

**Màxima:** 5 m

**Mínima:** 2 m

**Naturalesa del bé:**

**CLASSE DE BÉ:** Demanial

**TÍTOL ADQUISITIU:** Prescripció immemorial

**Observacions:**

**Novembre de 2022**

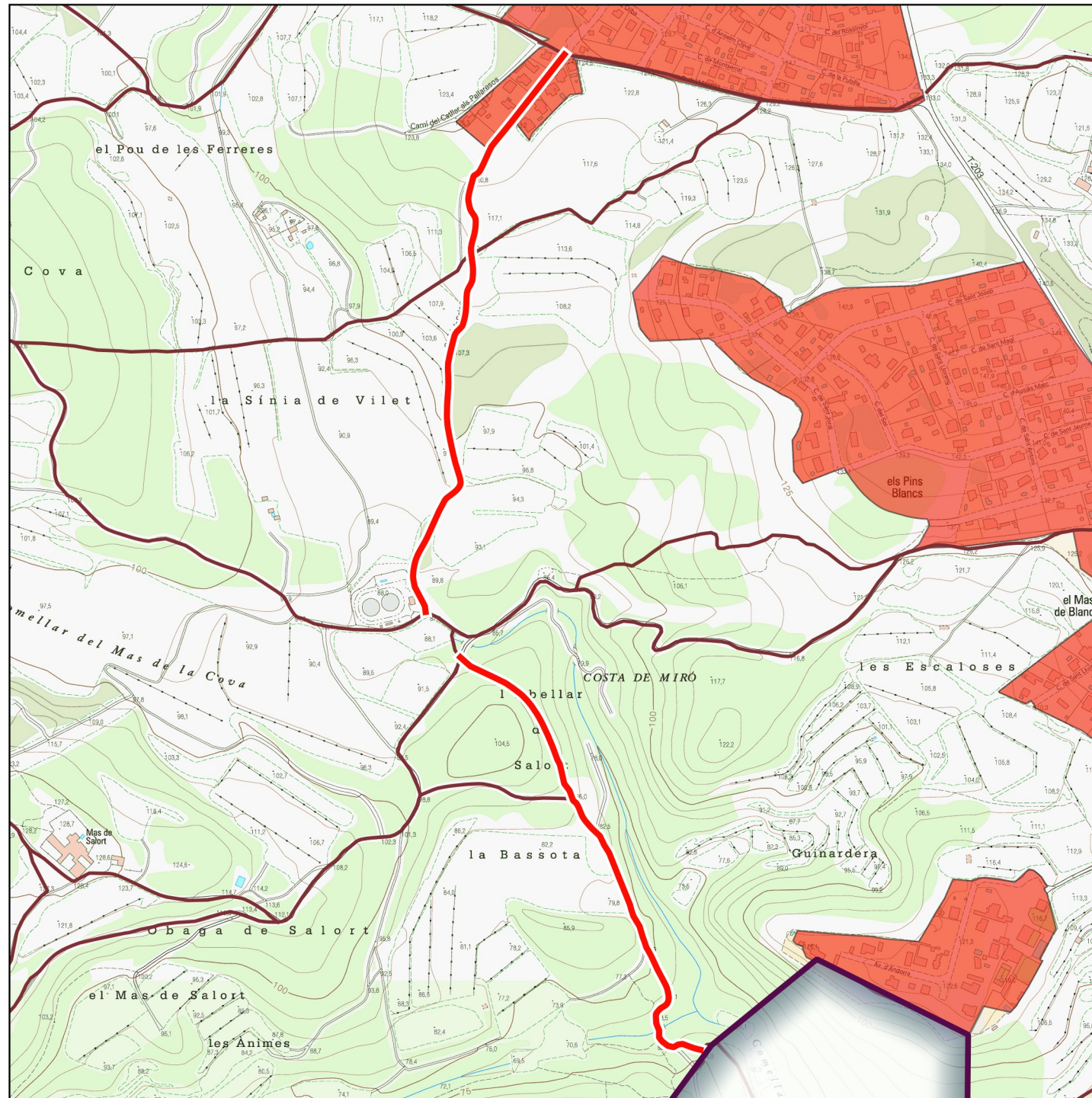
Direcció: Xavier Campillo i Besses  
 Recerca: Xavier Campillo i Meritxell Omella  
 Cartografia i SIG: Meritxell Omella Aznar





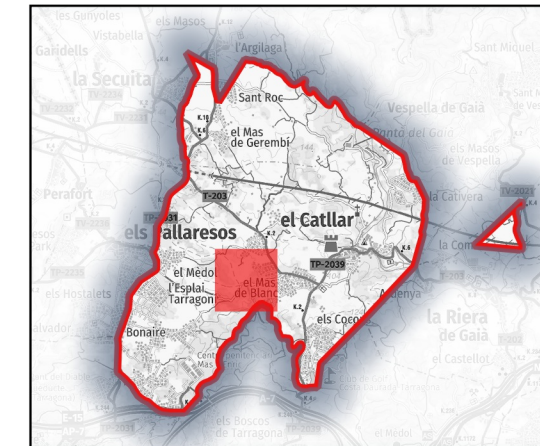
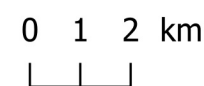
18

**Camí de Tamarit al coll de Tapioles**



Límit de terme
 — Altres camins de l'inventari
 ■ Zones Urbanes

Base: Topogràfics de Institut Cartogràfic i Geològic de Catalunya (ICGC)



**Dades tècniques:**

**ORIGEN:** Camí dels Pallaresos

**FINAL:** Camí vell del Catllar a Tarragona

**LONGITUD TOTAL:** 1271.07 m

**TIPUS DE FERM (%):**

**Asfalt:**  
**Formigó:**  
**Terra:** 99.99%  
**Ferradura:**

**AMPLADA:**

**Màxima:** 3 m  
**Mínima:** 3 m

**Naturalesa del bé:**

**CLASSE DE BÉ:** Demanial

**TÍTOL ADQUISITIU:** Prescripció immemorial

**Observacions:**

**Novembre de 2022**

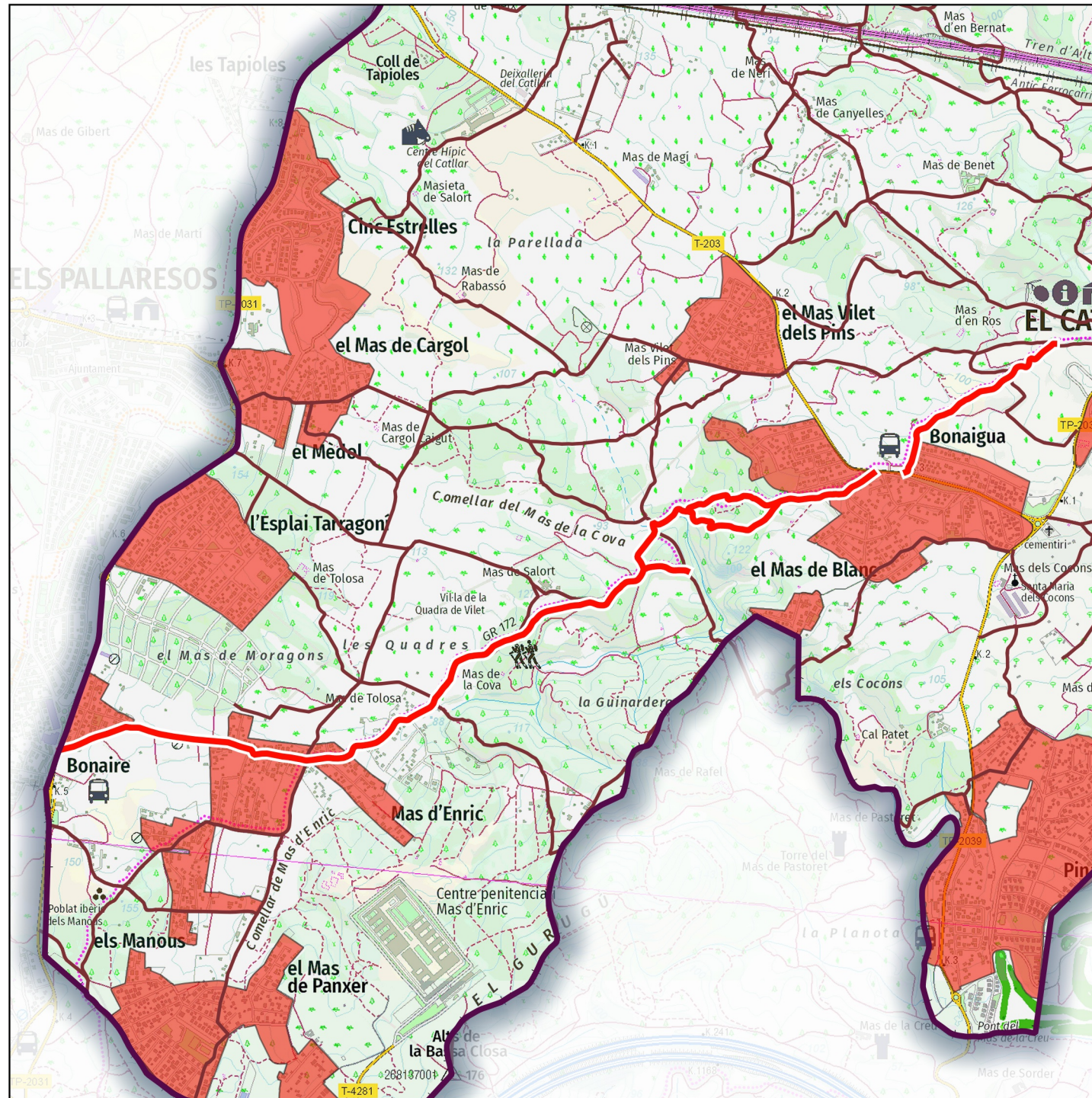
Direcció: Xavier Campillo i Besses  
 Recerca: Xavier Campillo i Meritxell Omella  
 Cartografia i SIG: Meritxell Omella Aznar





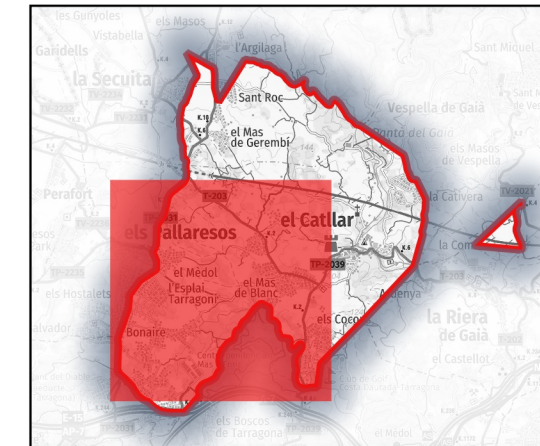
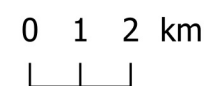
19

**Camí de l'Hostal del Pues**



Límit de terme 
  Altres camins de l'inventari 
  Zones Urbanes

Base: Topogràfics de Institut Cartogràfic i Geològic de Catalunya (ICGC)



**Dades tècniques:**

**ORIGEN:** Camí dels Pallaresos

**FINAL:** Camí de Manous

**LONGITUD TOTAL:** 5470.36 m

**TIPUS DE FERM (%):**

**Asfalt:** 41.58%

**Formigó:**

**Terra:** 50.72%

**Ferradura:** 7.68%

**AMPLADA:**

**Màxima:** 6 m

**Mínima:** 2 m

**Naturalesa del bé:**

**CLASSE DE BÉ:** Demanial

**TÍTOL ADQUISITIU:** Prescripció immemorial

**Observacions:**

**Novembre de 2022**

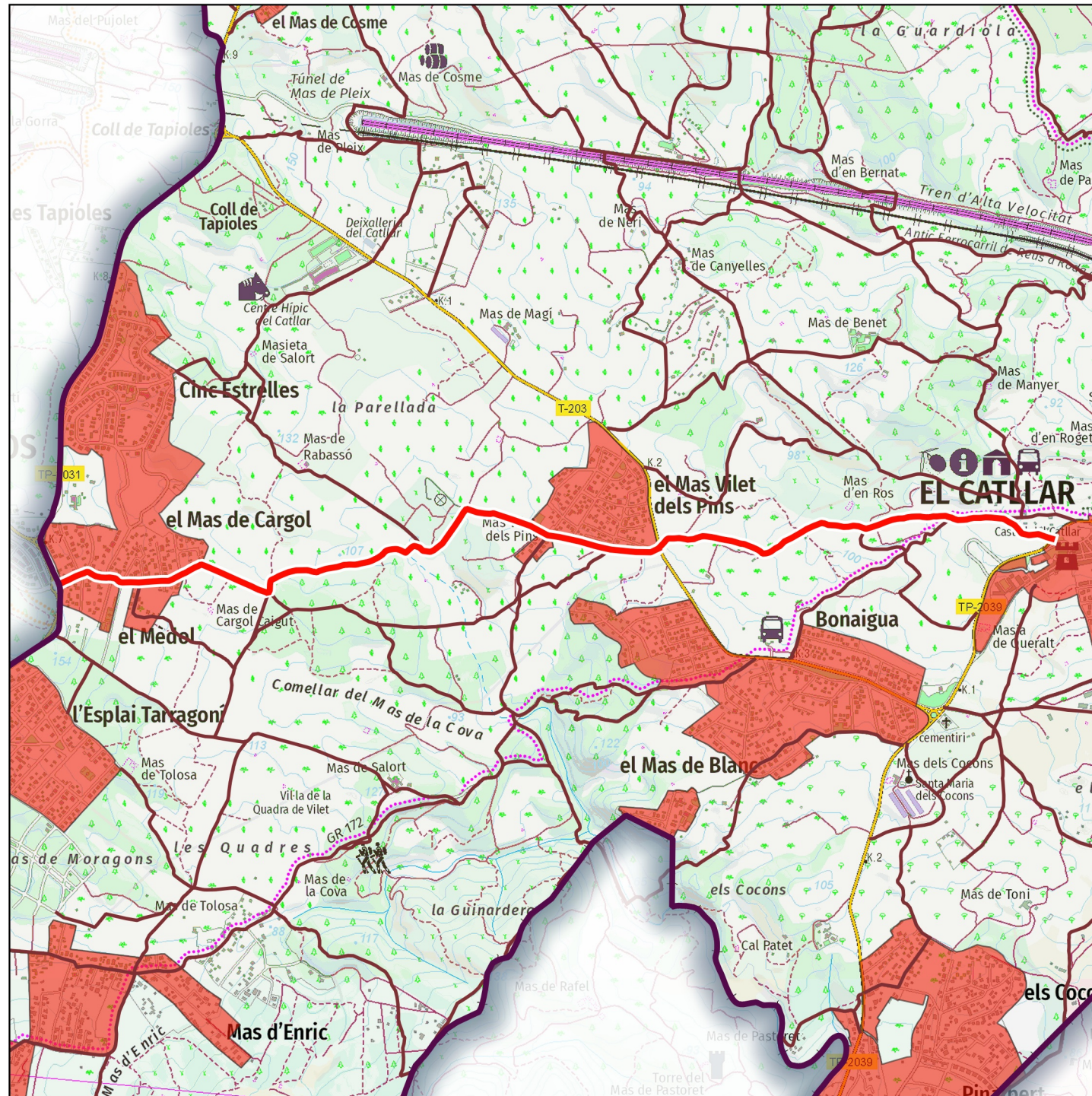
Direcció: Xavier Campillo i Besses  
 Recerca: Xavier Campillo i Meritxell Omella  
 Cartografia i SIG: Meritxell Omella Aznar





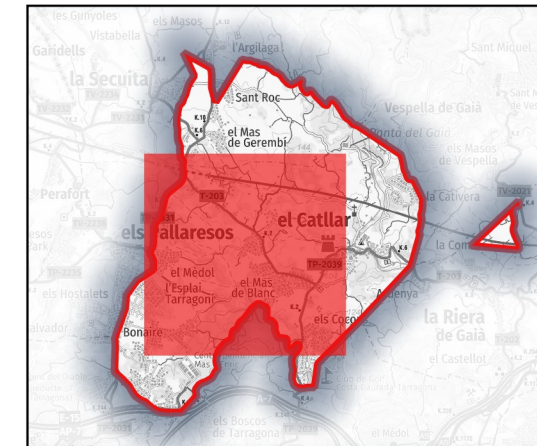
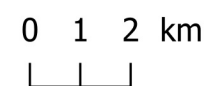
20

**Camí dels Pallaresos**



□ Límit de terme — Altres camins de l'inventari ■ Zones Urbanes

Base: Topogràfics de Institut Cartogràfic i Geològic de Catalunya (ICGC)



**Dades tècniques:**

**ORIGEN:** Nucli urbà del Catllar

**FINAL:** Nucli urbà dels Pallaresos

**LONGITUD TOTAL:** 3985.29 m

**TIPUS DE FERM (%):**  
**Asfalt:** 24.39%  
**Formigó:**  
**Terra:** 12.8%  
**Ferradura:** 62.79%

**AMPLADA:**  
**Màxima:** 6 m  
**Mínima:** 2 m

**Naturalesa del bé:**

**CLASSE DE BÉ:** Demanial

**TÍTOL ADQUISITIU:** Prescripció immemorial

**Observacions:**

**Novembre de 2022**

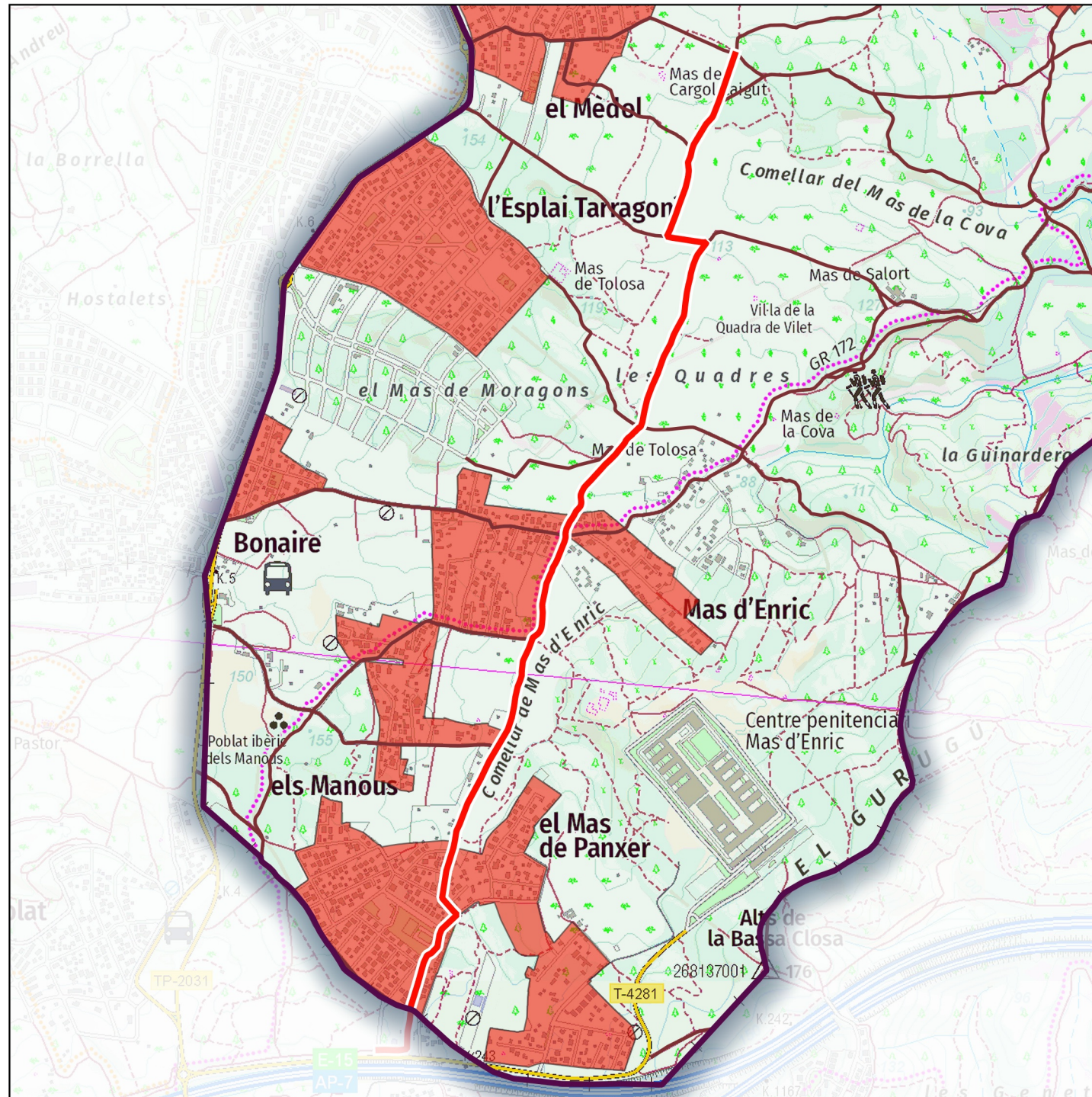
Direcció: Xavier Campillo i Besses  
 Recerca: Xavier Campillo i Meritxell Omella  
 Cartografia i SIG: Meritxell Omella Aznar





21

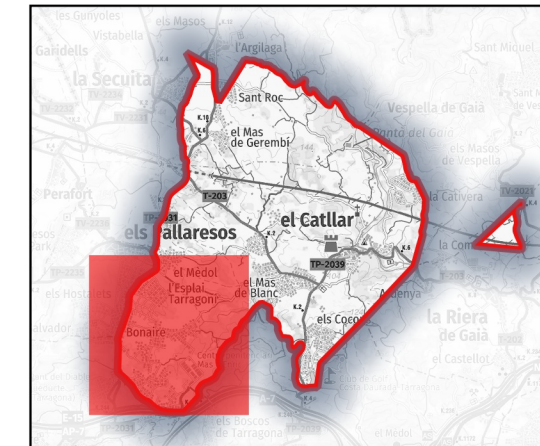
**Camí dels Manous**



Límit de terme 
  Altres camins de l'inventari 
  Zones Urbanes

Base: Topogràfics de Institut Cartogràfic i Geològic de Catalunya (ICGC)

0 1 2 km



**Dades tècniques:**

**ORIGEN:** Camí dels Pallaresos  
**FINAL:** Límit de terme amb Tarragona  
**LONGITUD TOTAL:** 3363.42 m  
**TIPUS DE FERM (%):**  
 Asphalt: 50.74%  
 Formigó: 24.37%  
 Terra: 24.88%

**AMPLADA:**  
**Màxima:** 5 m  
**Mínima:** 2 m

**Naturalesa del bé:**

**CLASSE DE BÉ:** Demanial  
**TÍTOL ADQUISITIU:** Prescripció immemorial

**Observacions:**

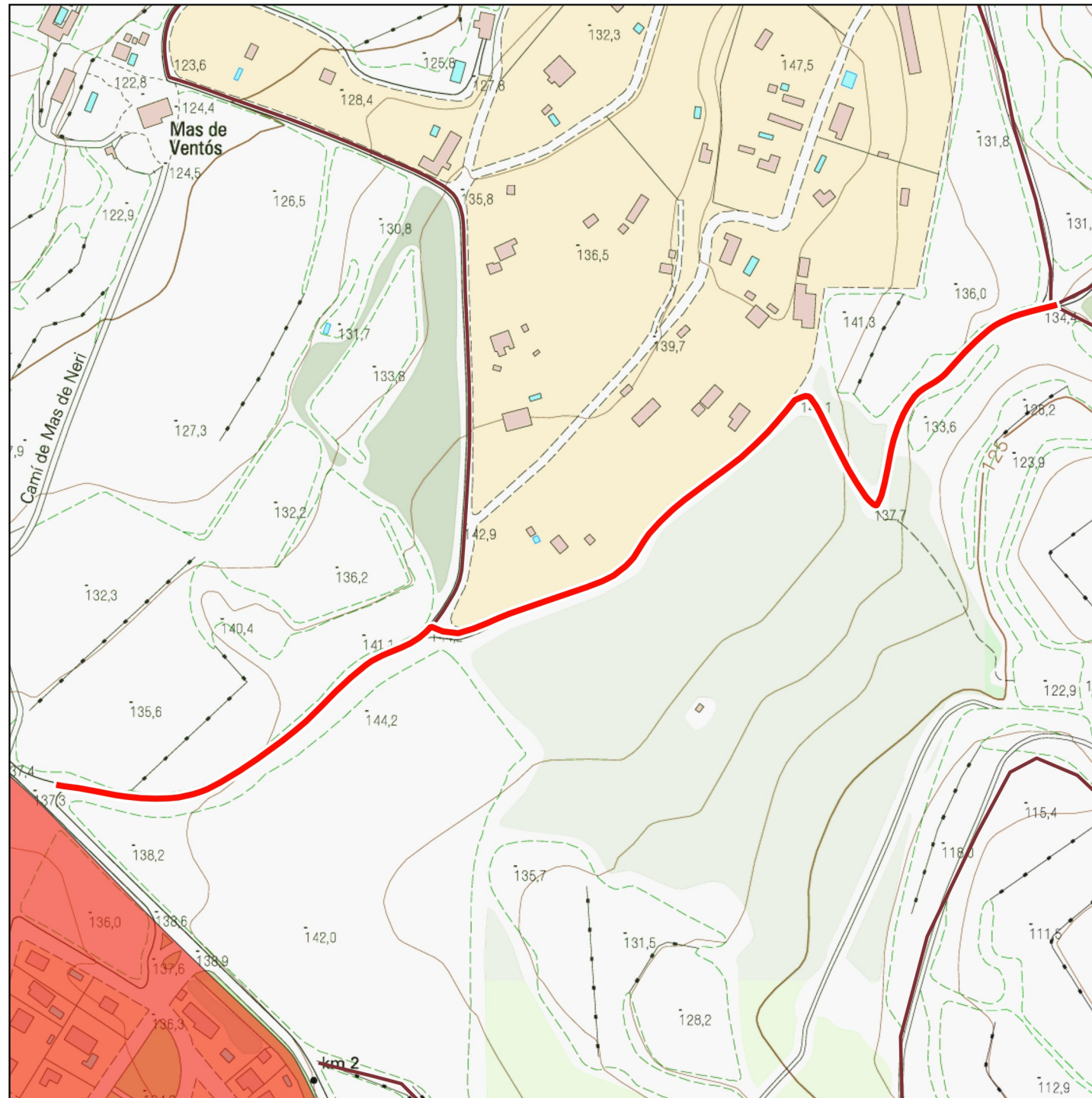
**Novembre de 2022**

Direcció: Xavier Campillo i Besses  
 Recerca: Xavier Campillo i Meritxell Omella  
 Cartografia i SIG: Meritxell Omella Aznar

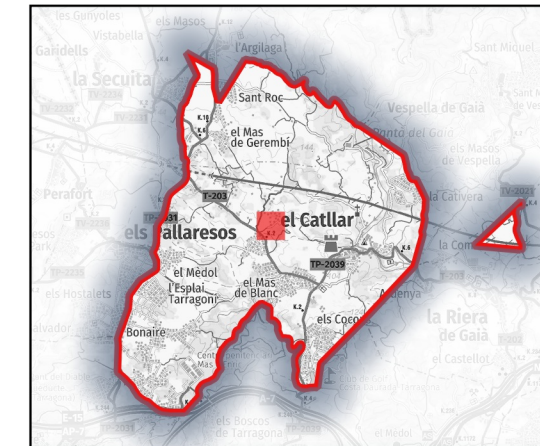




**Camí de la Plana a Tarragona**



Límit de terme 
  Altres camins de l'inventari 
  Zones Urbanes  
 Base: Topogràfics de Institut Cartogràfic i Geològic de Catalunya (ICGC)



**Dades tècniques:**

**ORIGEN:** Carretera T-203

**FINAL:** Camí de la Secuita

**LONGITUD TOTAL:** 674.63 m

**TIPUS DE FERM (%):**

**Asfalt:** 99.98%

**Formigó:**

**Terra:**

**Ferradura:**

**AMPLADA:**

**Màxima:** 4 m

**Mínima:** 4 m

**Naturalesa del bé:**

**CLASSE DE BÉ:** Demanial

**TÍTOL ADQUISITIU:** Prescripció immemorial

**Observacions:**

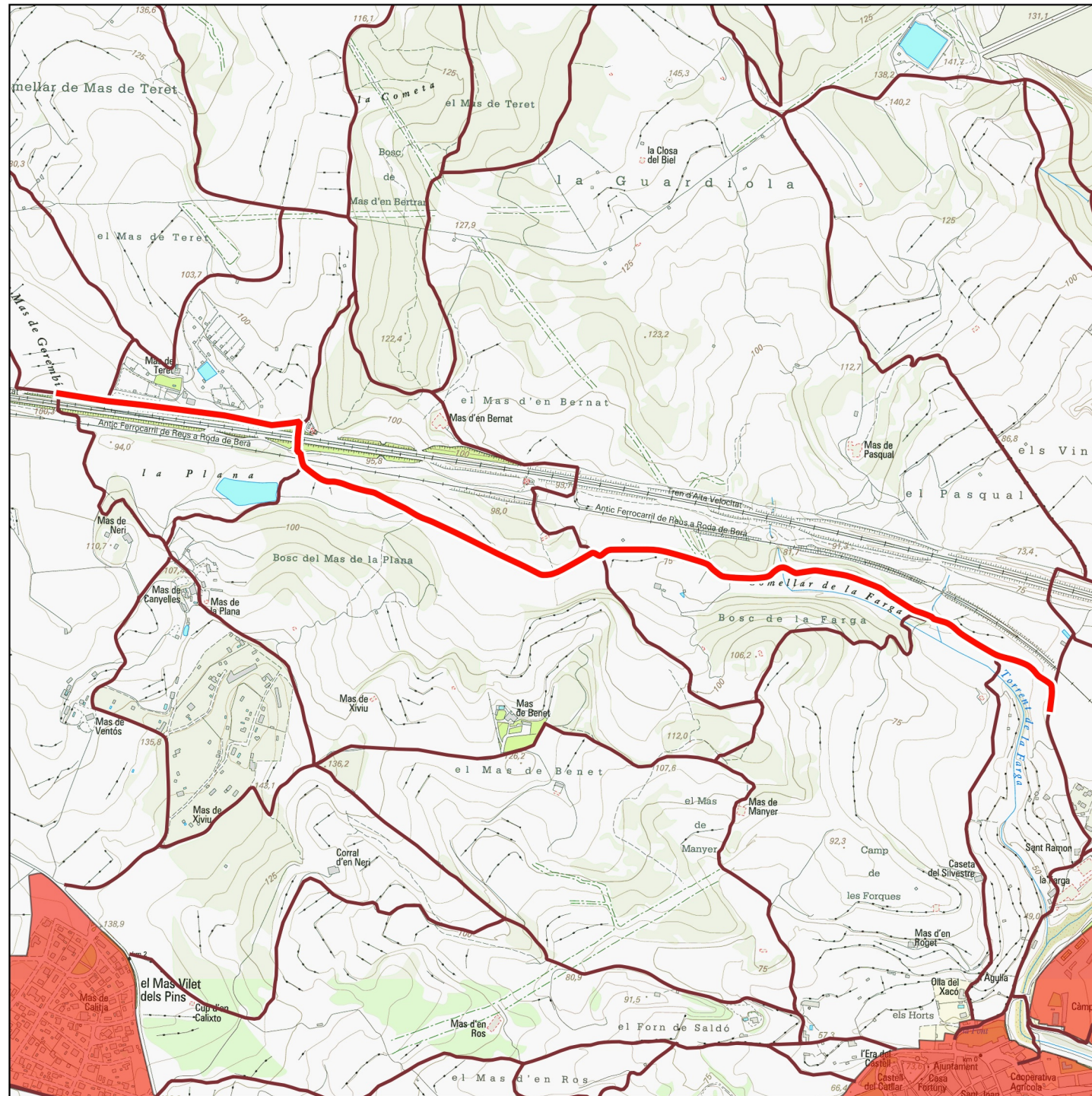
**Novembre de 2022**



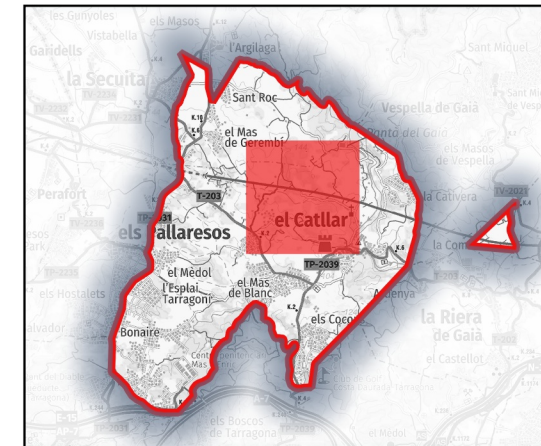
Direcció: Xavier Campillo i Besses  
 Recerca: Xavier Campillo i Meritxell Omella  
 Cartografia i SIG: Meritxell Omella Aznar



**Camí de Valls**



Límit de terme 
  Altres camins de l'inventari 
  Zones Urbanes  
 Base: Topogràfics de Institut Cartogràfic i Geològic de Catalunya (ICGC)



**Dades tècniques:**

**ORIGEN:** Camí de la Secuita al Catllar o vell de Valls

**FINAL:** Camí de la Secuita

**LONGITUD TOTAL:** 2344.84 m

**TIPUS DE FERM (%):**

- Asfalt:**
- Formigó:**
- Terra:** 99.98%
- Ferradura:**

**AMPLADA:**

- Màxima:** 3 m
- Mínima:** 3 m

**Naturalesa del bé:**

**CLASSE DE BÉ:** Demanial

**TÍTOL ADQUISITIU:** Prescripció immemorial

**Observacions:**

**Novembre de 2022**

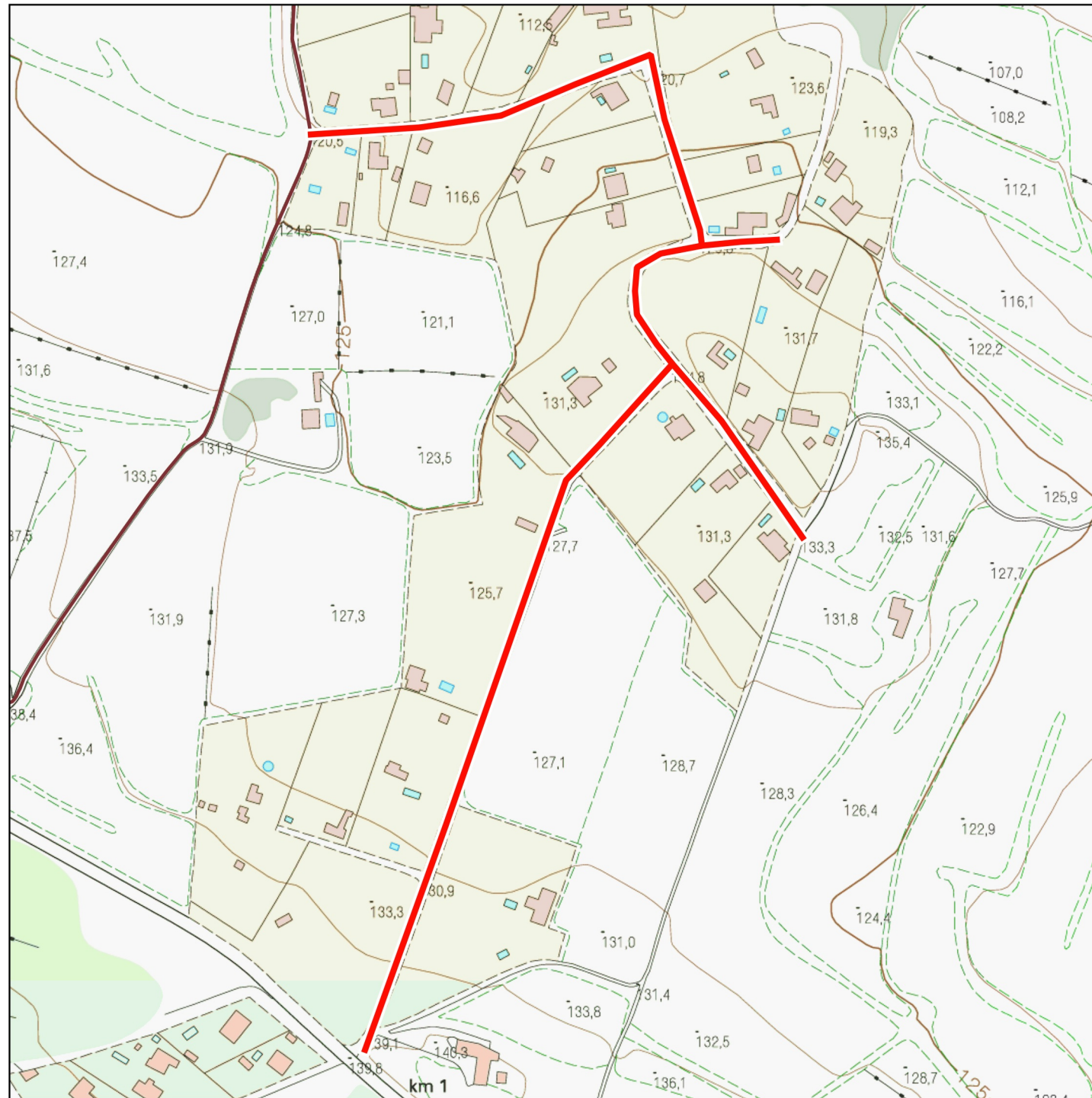
Direcció: Xavier Campillo i Besses  
 Recerca: Xavier Campillo i Meritxell Omella  
 Cartografia i SIG: Meritxell Omella Aznar





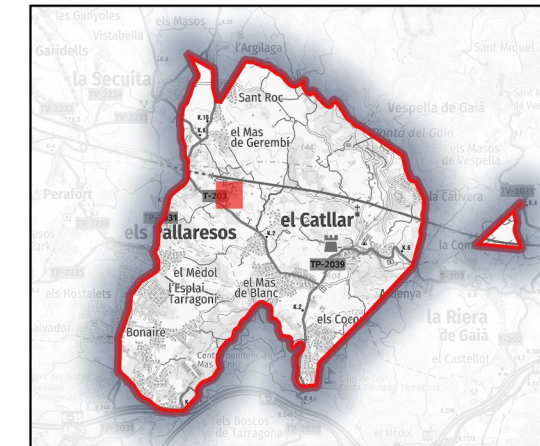
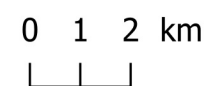
24

**Camí de mas de Magí**



□ Límit de terme — Altres camins de l'inventari ■ Zones Urbanes

Base: Topogràfics de Institut Cartogràfic i Geològic de Catalunya (ICGC)



**Dades tècniques:**

**ORIGEN:** Camí de mas de Cosme

**FINAL:** Carretera T-203

**LONGITUD TOTAL:** 874.35 m

**TIPUS DE FERM (%):**

**Asfalt:**  
**Formigó:**  
**Terra:** 99.99%  
**Ferradura:**

**AMPLADA:**

**Màxima:** 5 m  
**Mínima:** 4 m

**Naturalesa del bé:**

**CLASSE DE BÉ:** Demanial

**TÍTOL ADQUISITIU:** Prescripció immemorial

**Observacions:**

**Novembre de 2022**



Direcció: Xavier Campillo i Besses  
 Recerca: Xavier Campillo i Meritxell Omella  
 Cartografia i SIG: Meritxell Omella Aznar

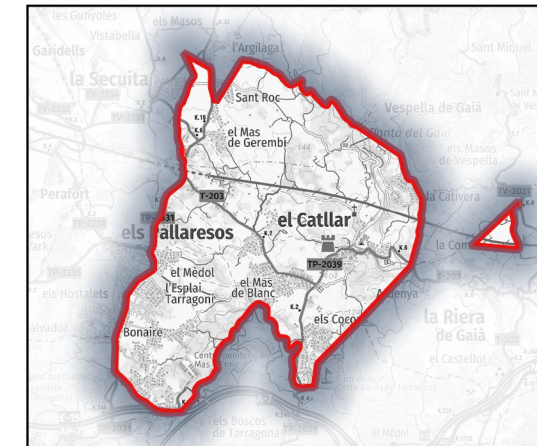


25

**Camí de Perafort**



■ Límit de terme 
 — Altres camins de l'inventari 
 ■ Zones Urbanes  
 Base: Topogràfics de Institut Cartogràfic i Geològic de Catalunya (ICGC)



**Dades tècniques:**

**ORIGEN:** Carretera TP-2031

**FINAL:** Camí d'Estil·les

**LONGITUD TOTAL:** 167.14 m

**TIPUS DE FERM (%):**

**Asfalt:**  
**Formigó:**  
**Terra:** 99.98%  
**Ferradura:**

**AMPLADA:**

**Màxima:** 4 m  
**Mínima:** 4 m

**Naturalesa del bé:**

**CLASSE DE BÉ:** NULL

**TÍTOL ADQUISITIU:** NULL

**Observacions:**

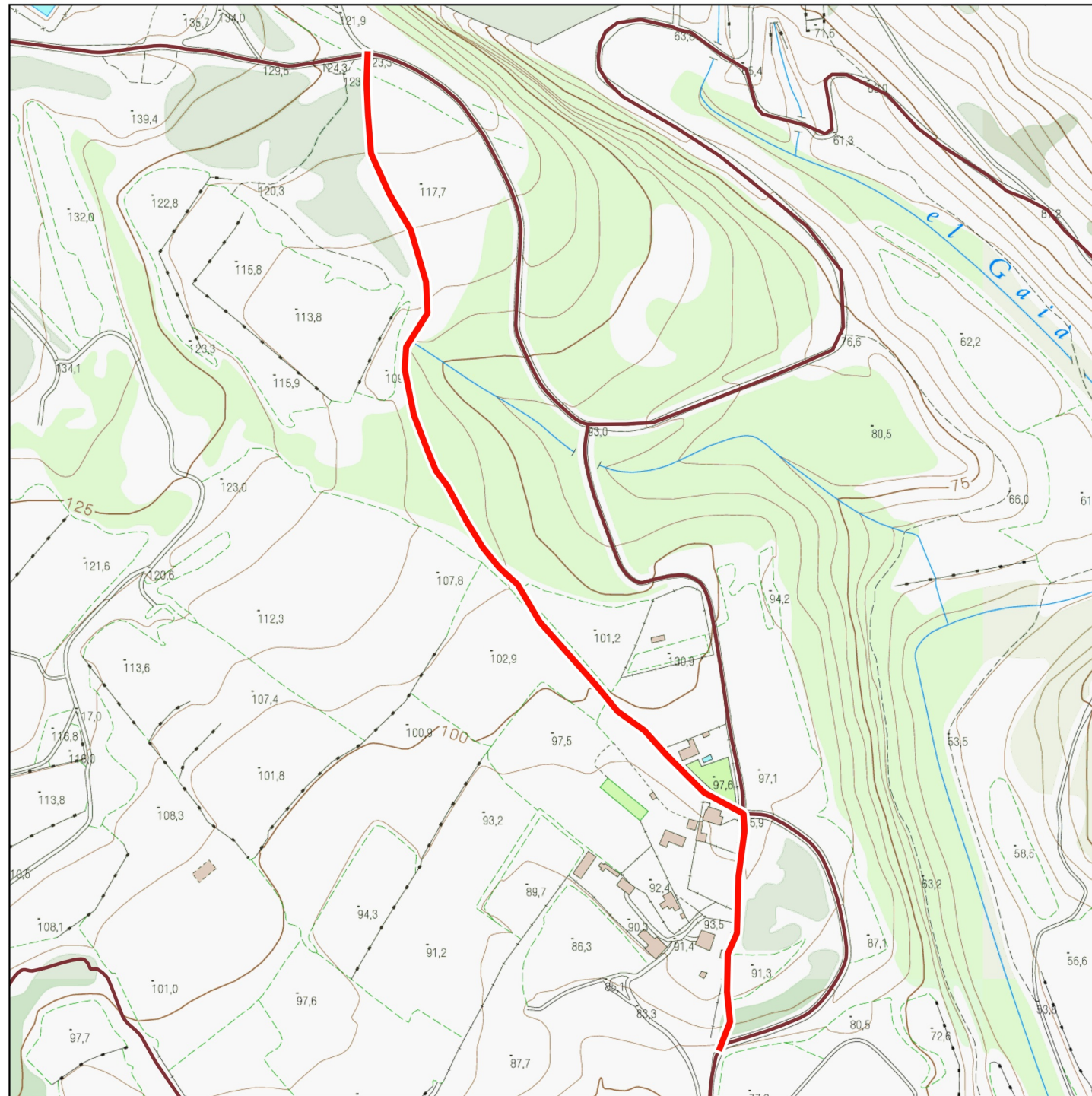
**Novembre de 2022**

Direcció: Xavier Campillo i Besses  
 Recerca: Xavier Campillo i Meritxell Omella  
 Cartografia i SIG: Meritxell Omella Aznar

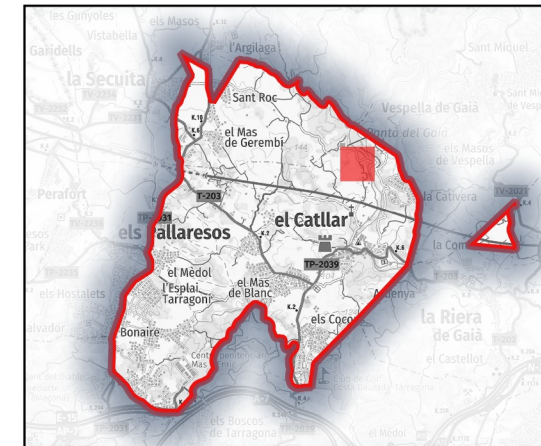




**Camí de Nulles**



  Límit de terme  
  Altres camins de l'inventari  
  Zones Urbanes  
 Base: Topogràfics de Institut Cartogràfic i Geològic de Catalunya (ICGC)



**Dades tècniques:**

**ORIGEN:** Camí de mas d'en Sort

**FINAL:** Camí de la Fàbrica

**LONGITUD TOTAL:** 719.43 m

**TIPUS DE FERM (%):**

- Asfalt:**
- Formigó:**
- Terra:**
- Ferradura:** 99.98%

**AMPLADA:**

- Màxima:** 2 m
- Mínima:** 2 m

**Naturalesa del bé:**

**CLASSE DE BÉ:** Demanial

**TÍTOL ADQUISITIU:** Prescripció immemorial

**Observacions:**

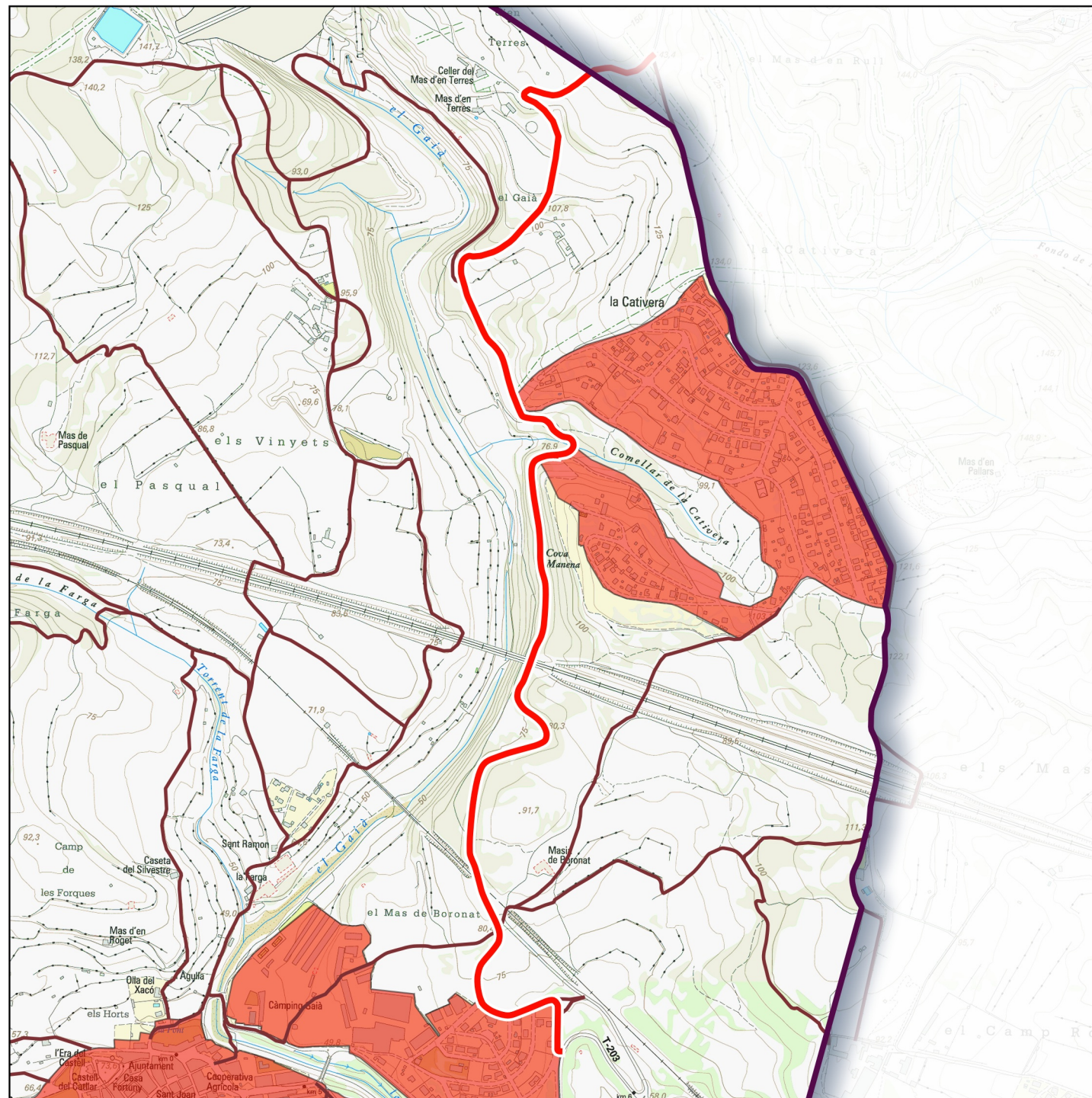
**Novembre de 2022**



Direcció: Xavier Campillo i Besses  
 Recerca: Xavier Campillo i Meritxell Omella  
 Cartografia i SIG: Meritxell Omella Aznar



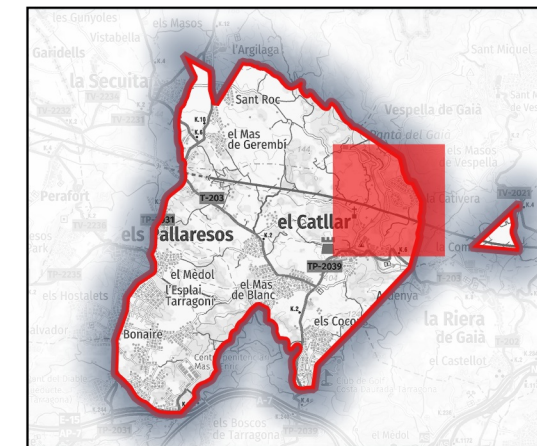
**Camí de la Presa**



Límit de terme 
  Altres camins de l'inventari 
  Zones Urbanes

Base: Topogràfics de Institut Cartogràfic i Geològic de Catalunya (ICGC)

0 1 2 km



**Dades tècniques:**

**ORIGEN:** Carretera T-203

**FINAL:** Camí de la Riera a Salomó

**LONGITUD TOTAL:** 2858.32 m

**TIPUS DE FERM (%):**

**Asfalt:** 99.98%

**Formigó:**

**Terra:**

**Ferradura:**

**AMPLADA:**

**Màxima:** 5 m

**Mínima:** 5 m

**Naturalesa del bé:**

**CLASSE DE BÉ:** Demanial

**TÍTOL ADQUISITIU:** Prescripció immemorial

**Observacions:**

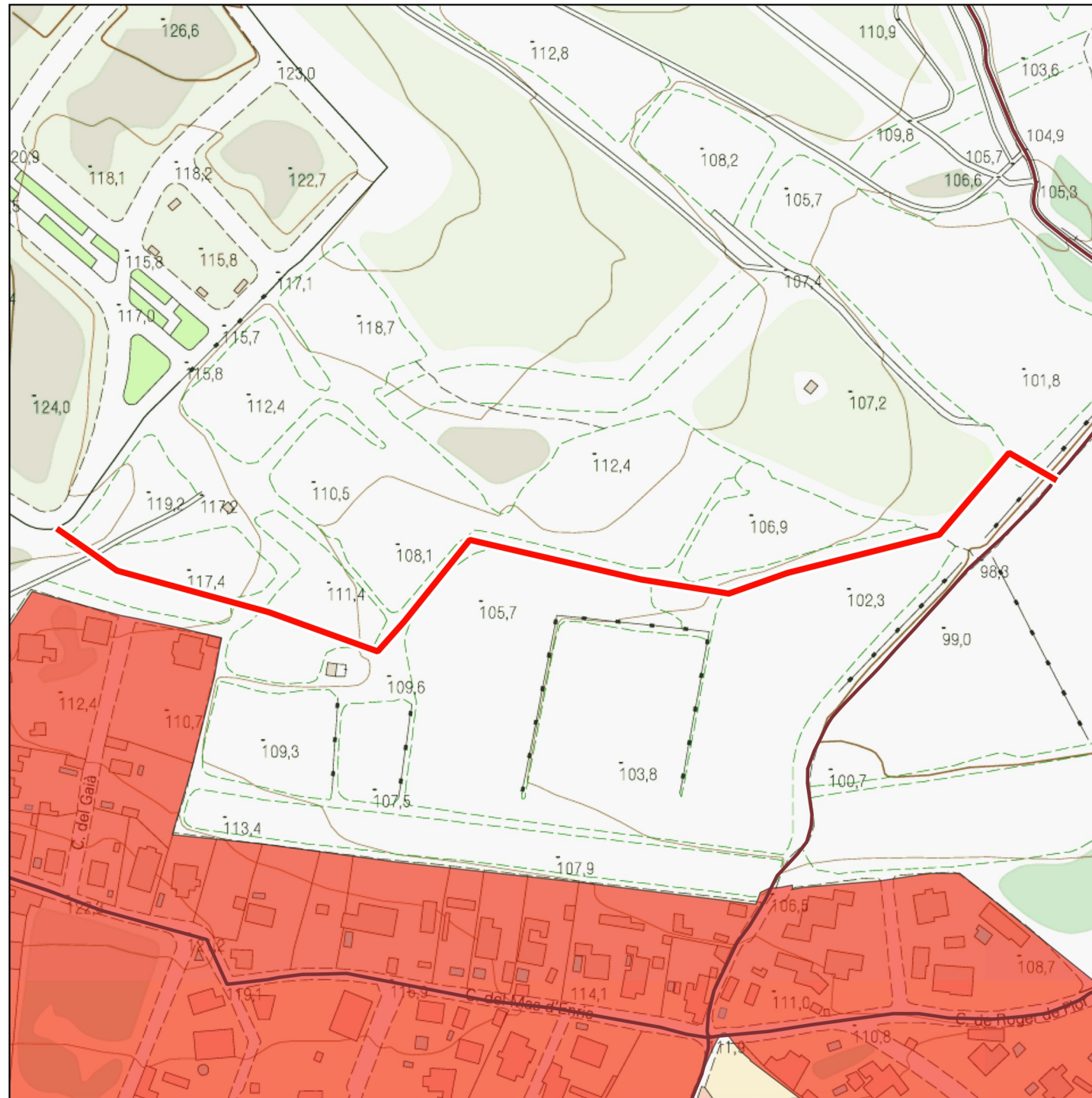
**Novembre de 2022**

Direcció: Xavier Campillo i Besses  
 Recerca: Xavier Campillo i Meritxell Omella  
 Cartografia i SIG: Meritxell Omella Aznar



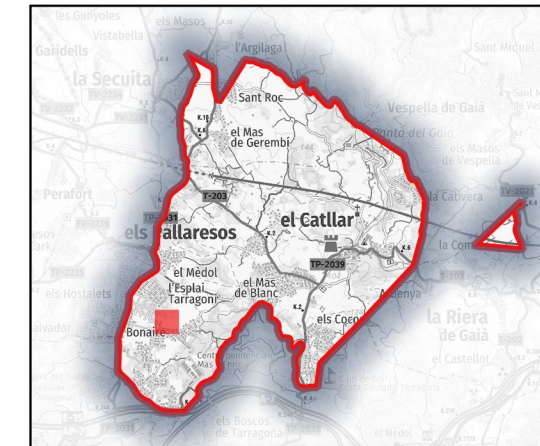
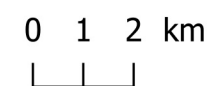


**Camí de Moregons**



□ Límit de terme — Altres camins de l'inventari ■ Zones Urbanes

Base: Topogràfics de Institut Cartogràfic i Geològic de Catalunya (ICGC)



**Dades tècniques:**

**ORIGEN:** Camí dels Manous

**FINAL:** Urb. Mas de Moregons

**LONGITUD TOTAL:** 497.9 m

**TIPUS DE FERM (%):**

- Asfalt:**
- Formigó:**
- Terra:**
- Ferradura:** 99.99%

**AMPLADA:**

- Màxima:** 2 m
- Mínima:** 2 m

**Naturalesa del bé:**

**CLASSE DE BÉ:** Demanial

**TÍTOL ADQUISITIU:** Prescripció immemorial

**Observacions:**

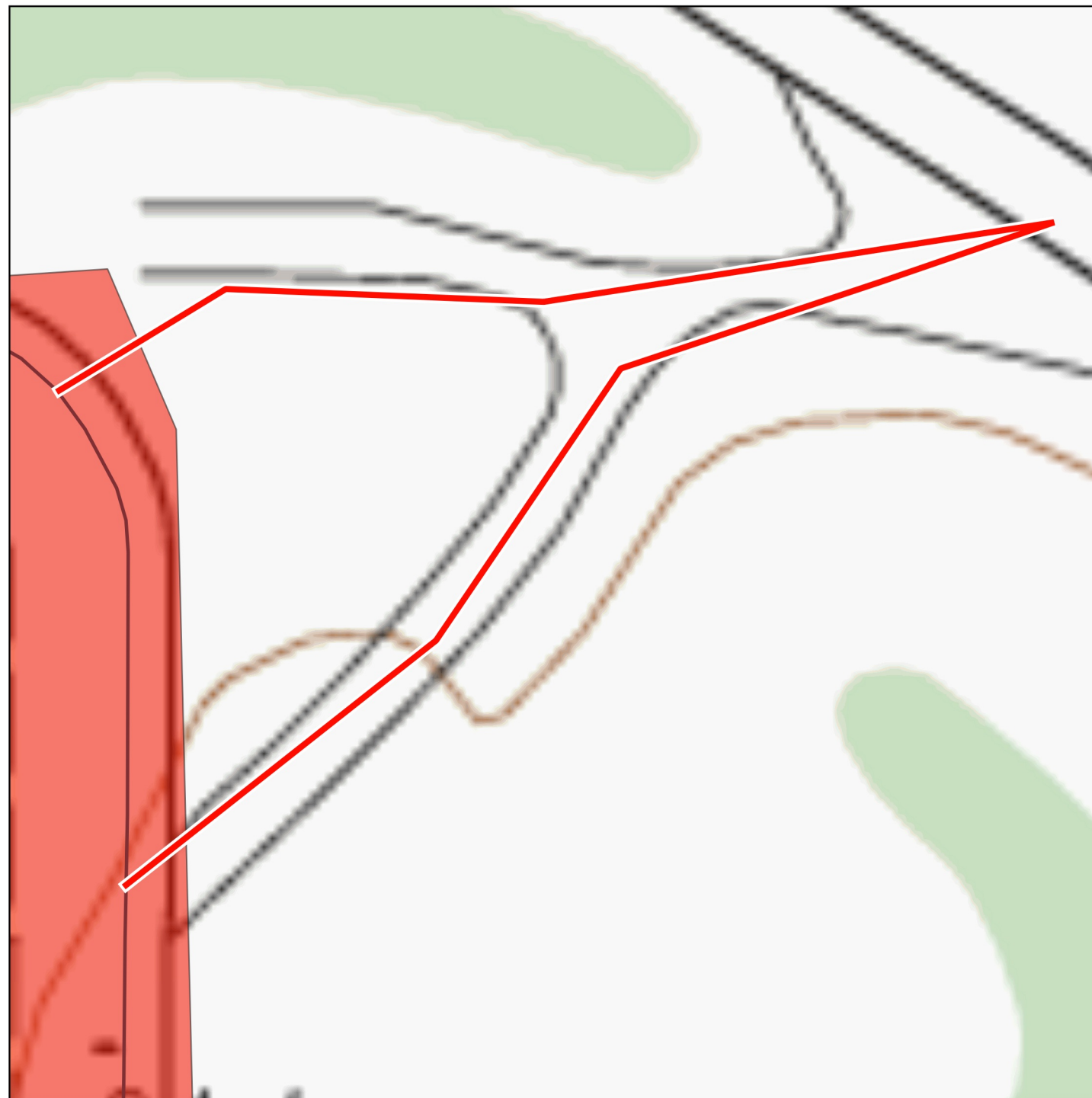
**Novembre de 2022**



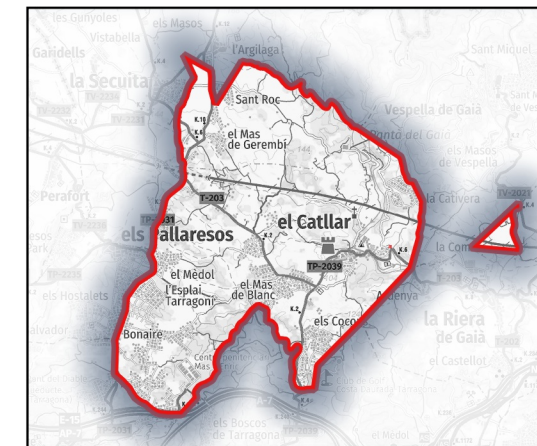
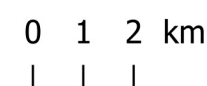
Direcció: Xavier Campillo i Besses  
 Recerca: Xavier Campillo i Meritxell Omella  
 Cartografia i SIG: Meritxell Omella Aznar



Camí de l'Estació



Límit de terme 
 — Altres camins de l'inventari 
  Zones Urbanes  
 Base: Topogràfics de Institut Cartogràfic i Geològic de Catalunya (ICGC)



**Dades tècniques:**

**ORIGEN:** Camí de Vespella

**FINAL:** Línia de ferrocarril

**LONGITUD TOTAL:** 130.62 m

**TIPUS DE FERM (%):**

**Asfalt:**  
**Formigó:**  
**Terra:** 99.98%  
**Ferradura:**

**AMPLADA:**

**Màxima:** 4 m  
**Mínima:** 4 m

**Naturalesa del bé:**

**CLASSE DE BÉ:** Demanial

**TÍTOL ADQUISITIU:** Prescripció immemorial

**Observacions:**

**Novembre de 2022**

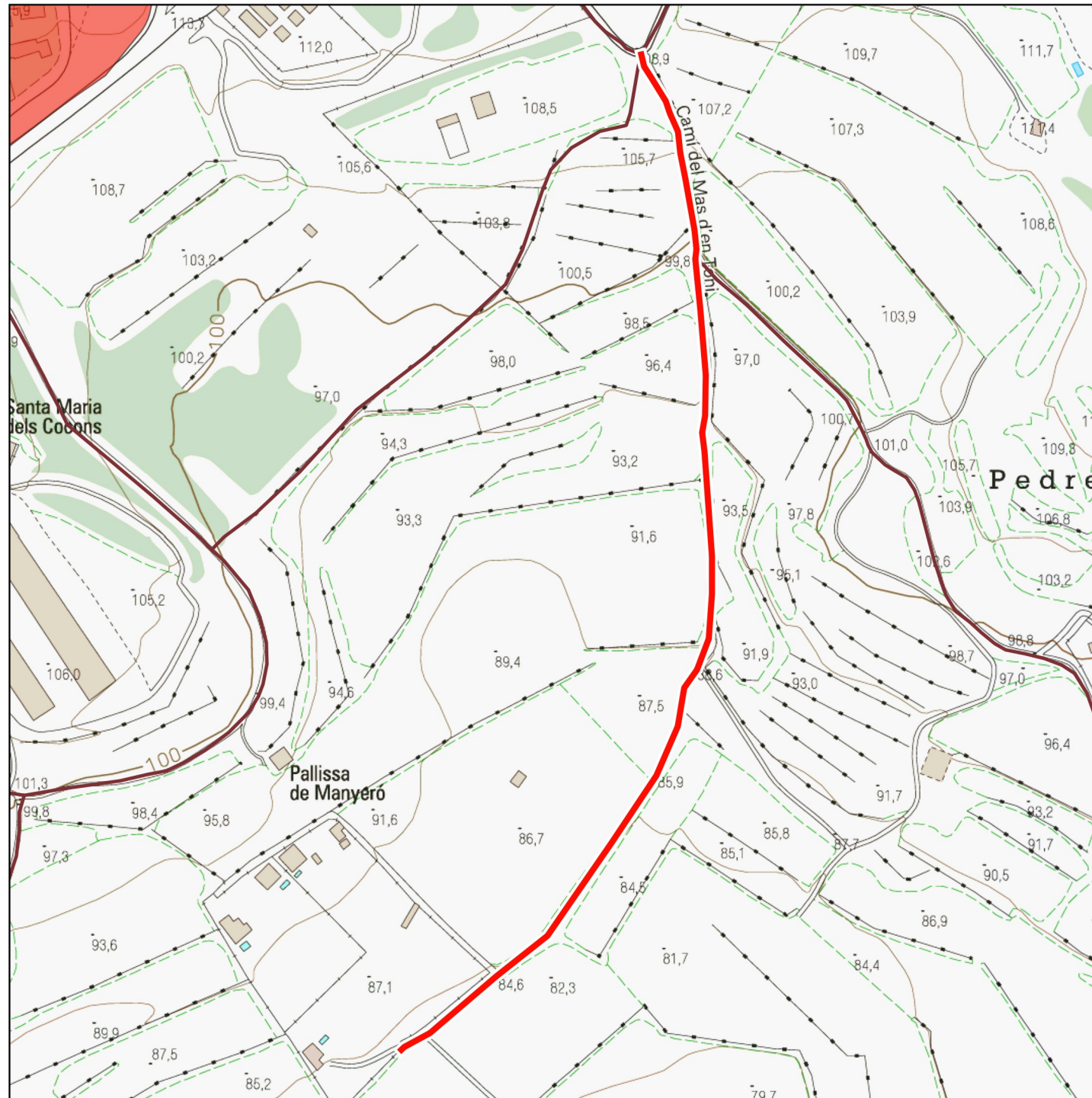


Direcció: Xavier Campillo i Besses  
 Recerca: Xavier Campillo i Meritxell Omella  
 Cartografia i SIG: Meritxell Omella Aznar



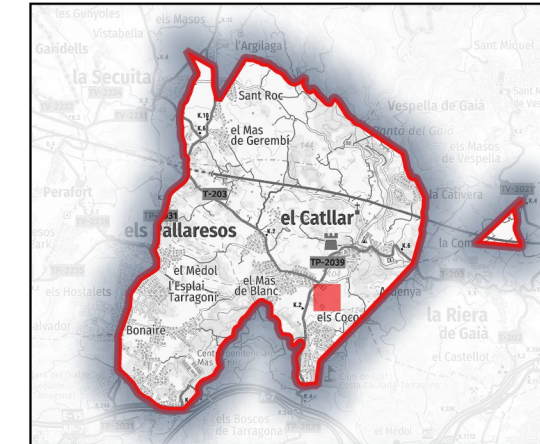
30

**Camí de Cocons de Baix**



□ Límit de terme — Altres camins de l'inventari ■ Zones Urbanes

Base: Topogràfics de Institut Cartogràfic i Geològic de Catalunya (ICGC)



**Dades tècniques:**

**ORIGEN:** Camí del coll Canut

**FINAL:** Finques privades

**LONGITUD TOTAL:** 553.86 m

**TIPUS DE FERM (%):**

**Asfalt:**  
**Formigó:**  
**Terra:** 99.99%  
**Ferradura:**

**AMPLADA:**

**Màxima:** 4 m  
**Mínima:** 3 m

**Naturalesa del bé:**

**CLASSE DE BÉ:** Demanial

**TÍTOL ADQUISITIU:** Prescripció immemorial

**Observacions:**

**Novembre de 2022**

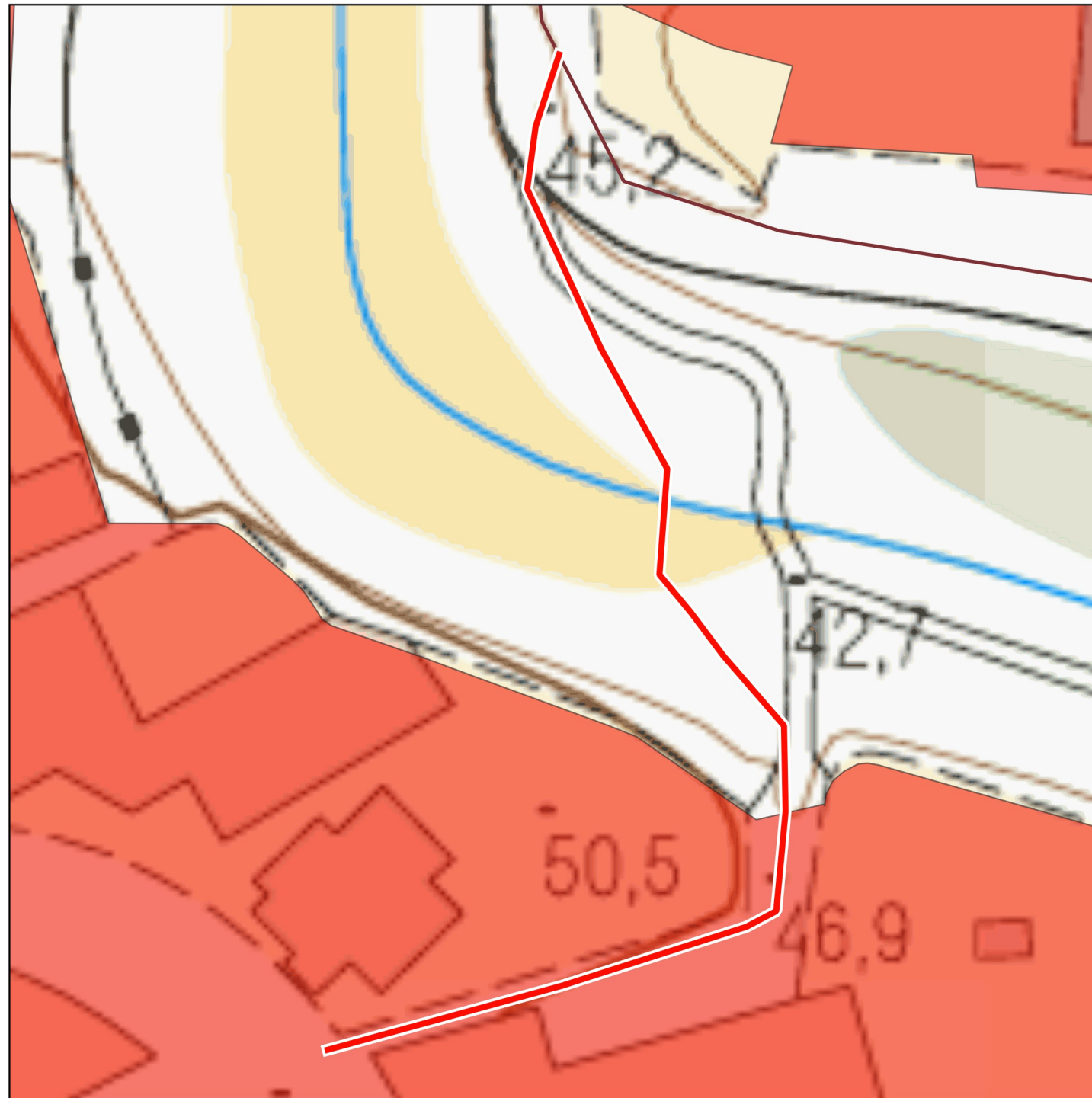
Direcció: Xavier Campillo i Besses  
 Recerca: Xavier Campillo i Meritxell Omella  
 Cartografia i SIG: Meritxell Omella Aznar





31

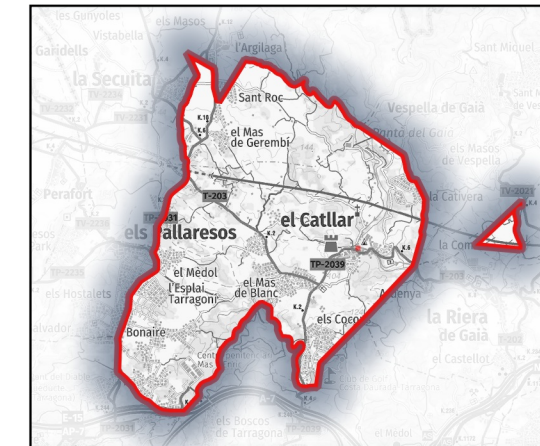
Camí de la Salorteta



□ Límit de terme — Altres camins de l'inventari ■ Zones Urbanes

Base: Topogràfics de Institut Cartogràfic i Geològic de Catalunya (ICGC)

0 1 2 km



**Dades tècniques:**

**ORIGEN:** Avinguda Catalunya

**FINAL:** Camí de Vespella

**LONGITUD TOTAL:** 127.18 m

**TIPUS DE FERM (%):**

**Asfalt:** 99.99%

**Formigó:**

**Terra:**

**Ferradura:**

**AMPLADA:**

**Màxima:** 2 m

**Mínima:** 2 m

**Naturalesa del bé:**

**CLASSE DE BÉ:** Demanial

**TÍTOL ADQUISITIU:** Prescripció immemorial

**Observacions:**

Novembre de 2022

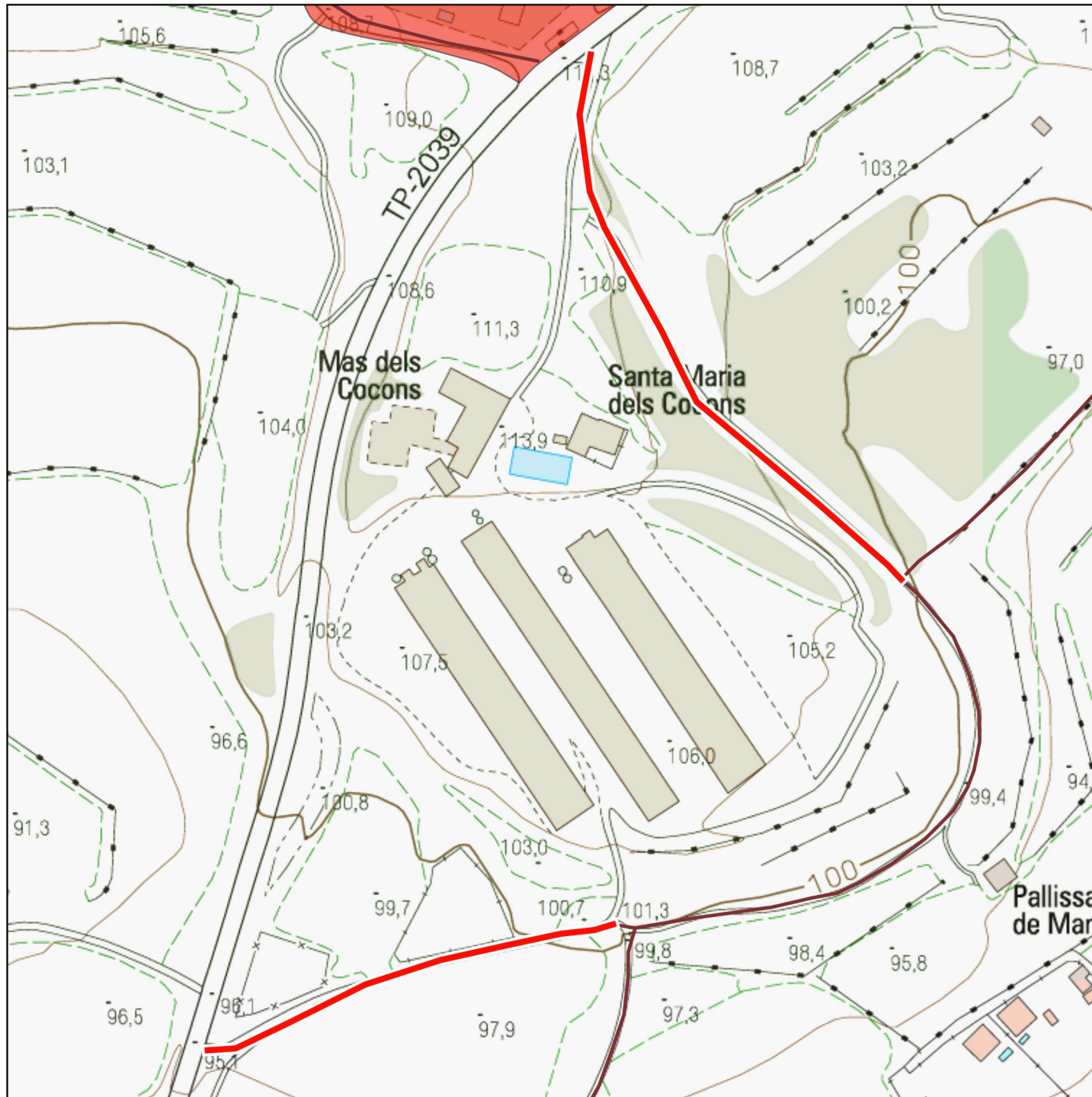
Direcció: Xavier Campillo i Besses  
 Recerca: Xavier Campillo i Meritxell Omella  
 Cartografia i SIG: Meritxell Omella Aznar





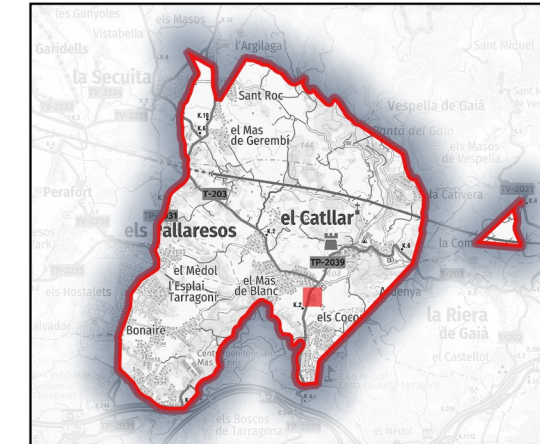
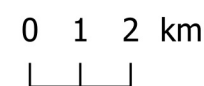
32

**Camí vell de Cocons**



□ Límit de terme — Altres camins de l'inventari ■ Zones Urbanes

Base: Topogràfics de Institut Cartogràfic i Geològic de Catalunya (ICGC)



**Dades tècniques:**

**ORIGEN:** Carretera TP-2039

**FINAL:** Camí vell de Tarragona

**LONGITUD TOTAL:** 372.97 m

**TIPUS DE FERM (%):**

**Asfalt:**  
**Formigó:**  
**Terra:** 99.98%  
**Ferradura:**

**AMPLADA:**

**Màxima:** 4 m  
**Mínima:** 3 m

**Naturalesa del bé:**

**CLASSE DE BÉ:** Demanial

**TÍTOL ADQUISITIU:** Prescripció immemorial

**Observacions:**

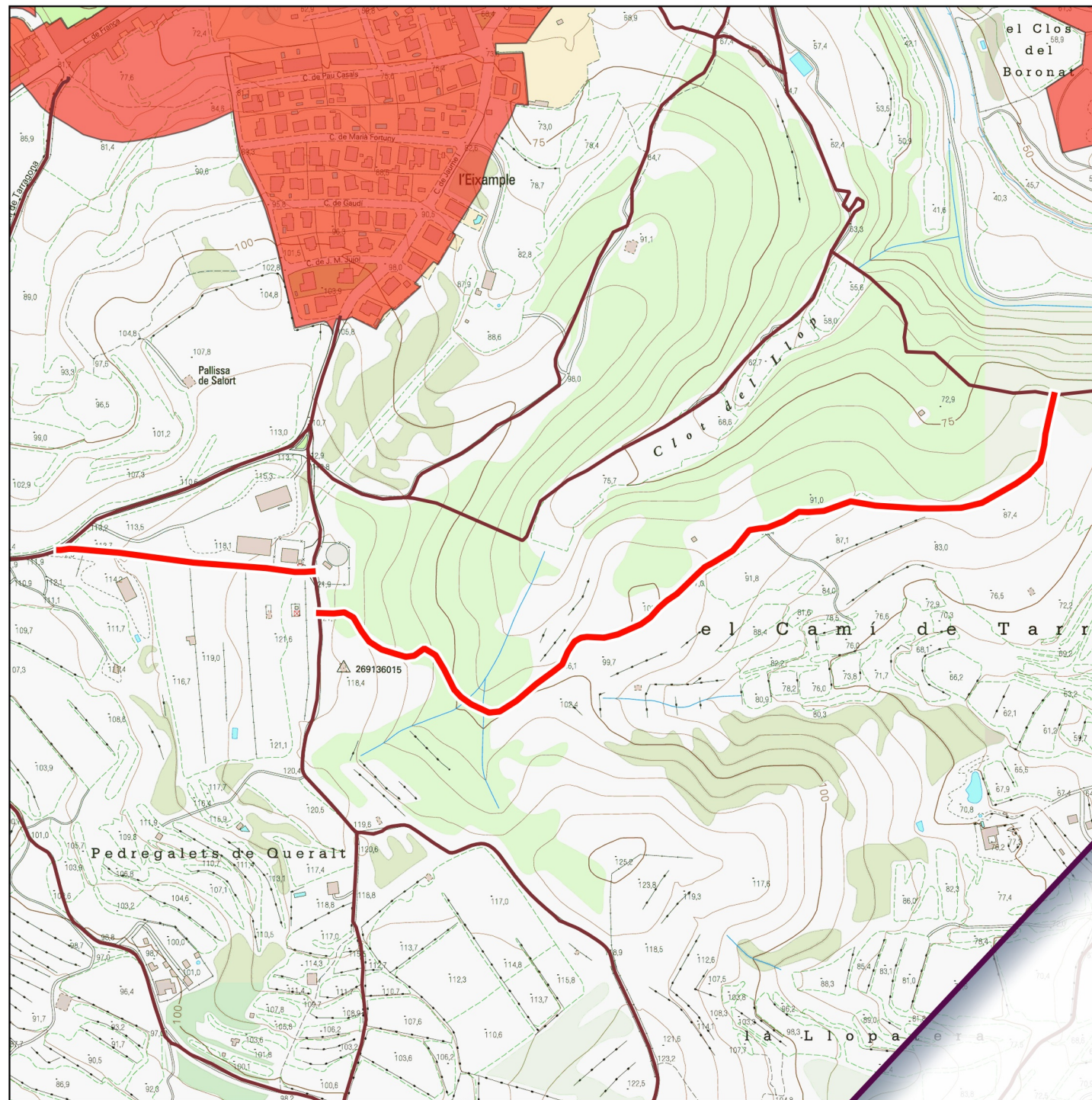
**Novembre de 2022**



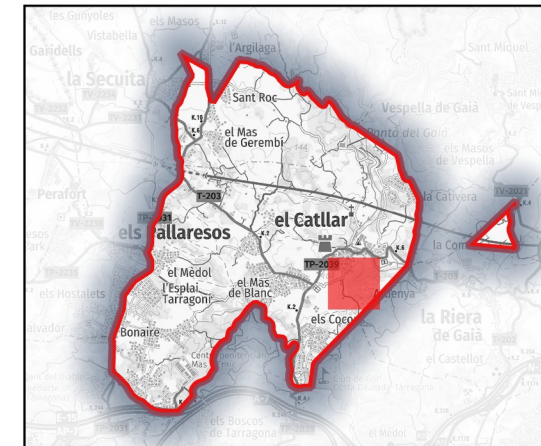
Direcció: Xavier Campillo i Besses  
 Recerca: Xavier Campillo i Meritxell Omella  
 Cartografia i SIG: Meritxell Omella Aznar



**Camí del molí de Fortuny - camí d'Ardenya**



Límit de terme 
  Altres camins de l'inventari 
  Zones Urbanes  
 Base: Topogràfics de Institut Cartogràfic i Geològic de Catalunya (ICGC)



**Dades tècniques:**

**ORIGEN:** Camí de Tamarit i la Riera

**FINAL:** Camí d'Ardenya

**LONGITUD TOTAL:** 1115.46 m

**TIPUS DE FERM (%):**

**Asfalt:**  
**Formigó:**  
**Terra:** 84.49%  
**Ferradura:** 15.5%

**AMPLADA:**

**Màxima:** 3 m  
**Mínima:** 2 m

**Naturalesa del bé:**

**CLASSE DE BÉ:** Demanial

**TÍTOL ADQUISITIU:** Prescripció immemorial

**Observacions:**

**Novembre de 2022**

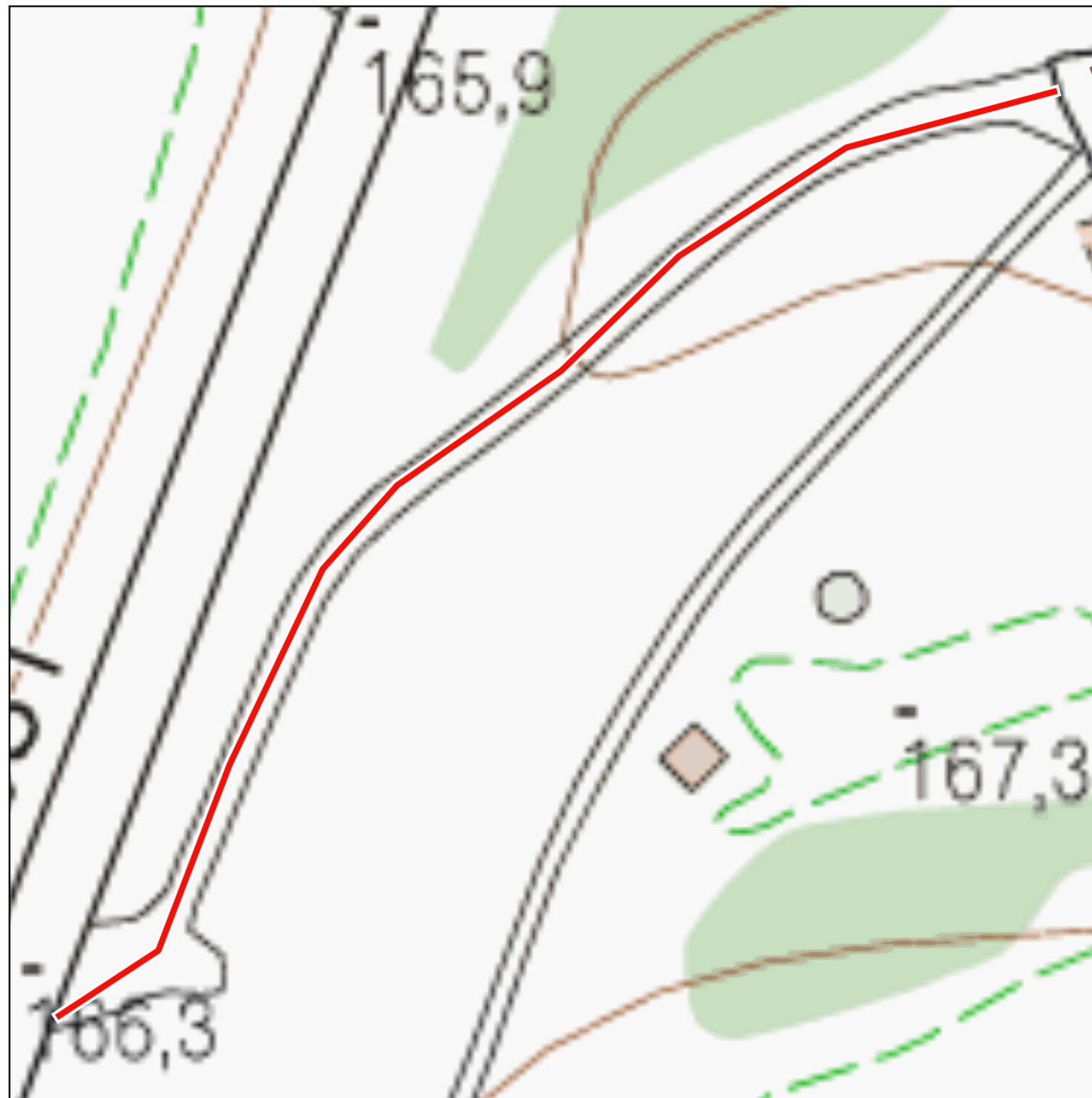
Direcció: Xavier Campillo i Besses  
 Recerca: Xavier Campillo i Meritxell Omella  
 Cartografia i SIG: Meritxell Omella Aznar





34

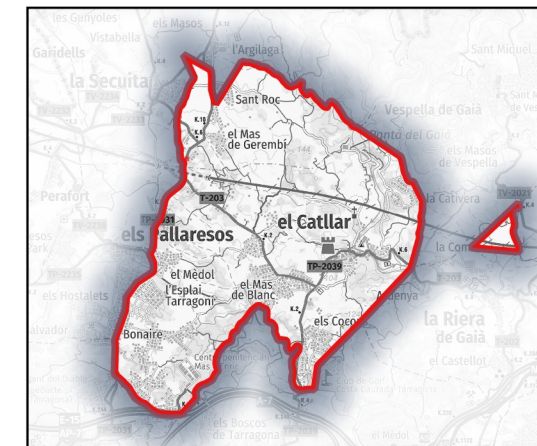
**Camí de Mas de Cosme (urbanització)**



Límit de terme 
 — Altres camins de l'inventari 
  Zones Urbanes

Base: Topogràfics de Institut Cartogràfic i Geològic de Catalunya (ICGC)

0 1 2 km



**Dades tècniques:**

**ORIGEN:** Carretera TP-2031

**FINAL:** Trama urbana

**LONGITUD TOTAL:** 121.86 m

**TIPUS DE FERM (%):**

**Asfalt:**  
**Formigó:**  
**Terra:** 99.98%  
**Ferradura:**

**AMPLADA:**

**Màxima:** 5 m  
**Mínima:** 5 m

**Naturalesa del bé:**

**CLASSE DE BÉ:** Demanial

**TÍTOL ADQUISITIU:** Prescripció immemorial

**Observacions:**

**Novembre de 2022**

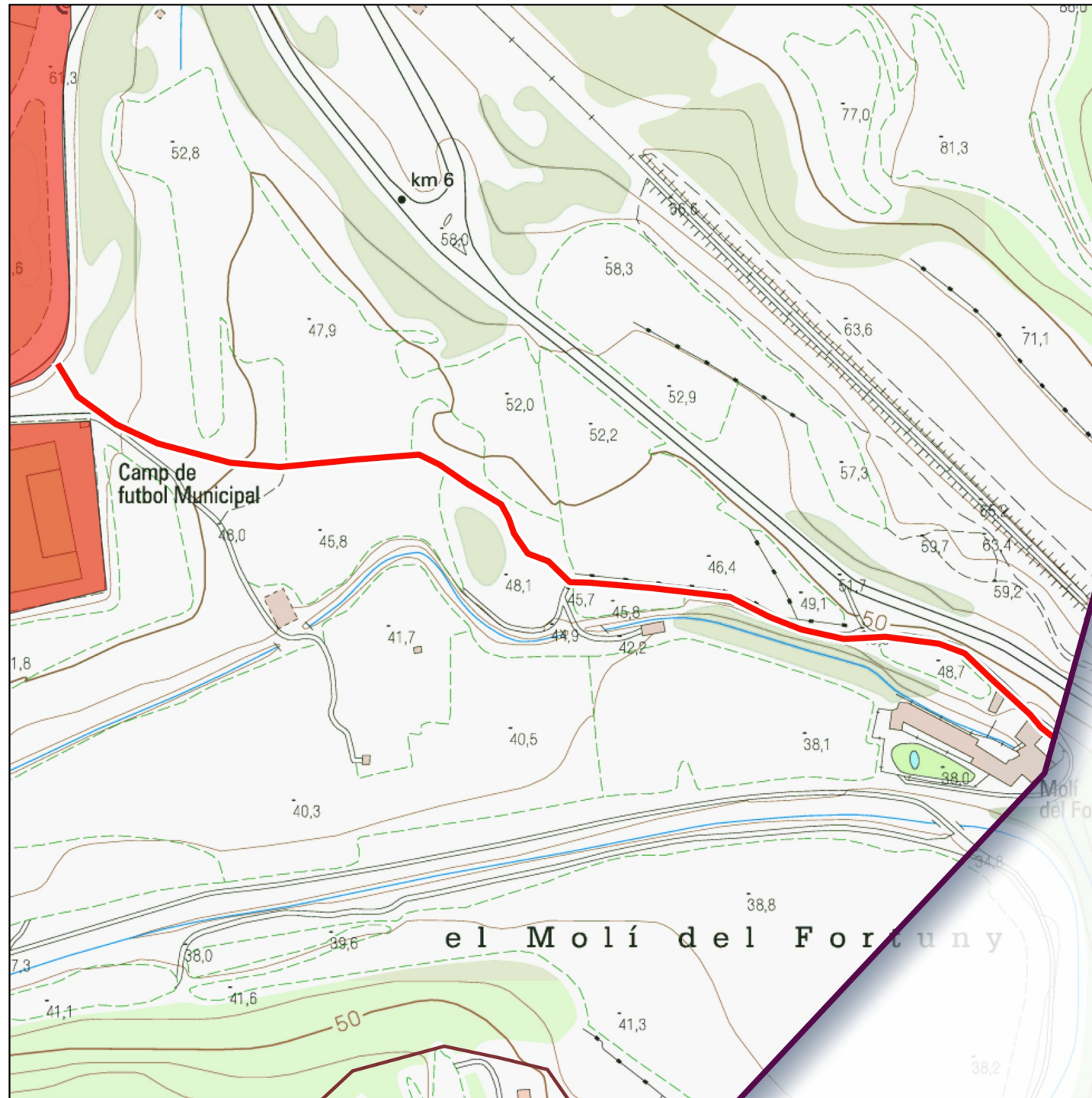
Direcció: Xavier Campillo i Besses  
 Recerca: Xavier Campillo i Meritxell Omella  
 Cartografia i SIG: Meritxell Omella Aznar





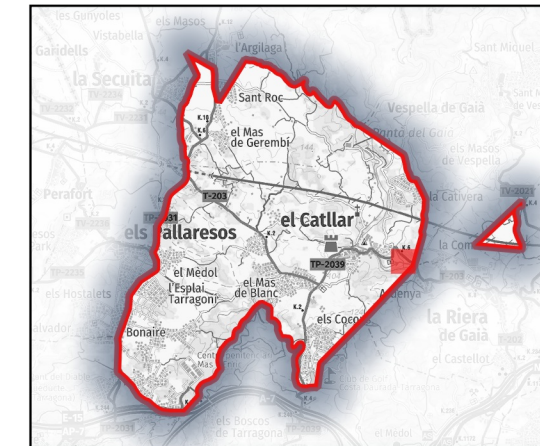
35

**Camí del molí de Fortuny**



□ Límit de terme — Altres camins de l'inventari ■ Zones Urbanes

Base: Topogràfics de Institut Cartogràfic i Geològic de Catalunya (ICGC)



**Dades tècniques:**

**ORIGEN:** Carretera T-203

**FINAL:** Molí d'en Fortuny

**LONGITUD TOTAL:** 505.36 m

**TIPUS DE FERM (%):**

**Asfalt:**  
**Formigó:**  
**Terra:** 46.95%  
**Ferradura:** 53.03%

**AMPLADA:**

**Màxima:** 3 m  
**Mínima:** 2 m

**Naturalesa del bé:**

**CLASSE DE BÉ:** Demanial

**TÍTOL ADQUISITIU:** Prescripció immemorial

**Observacions:**

**Novembre de 2022**

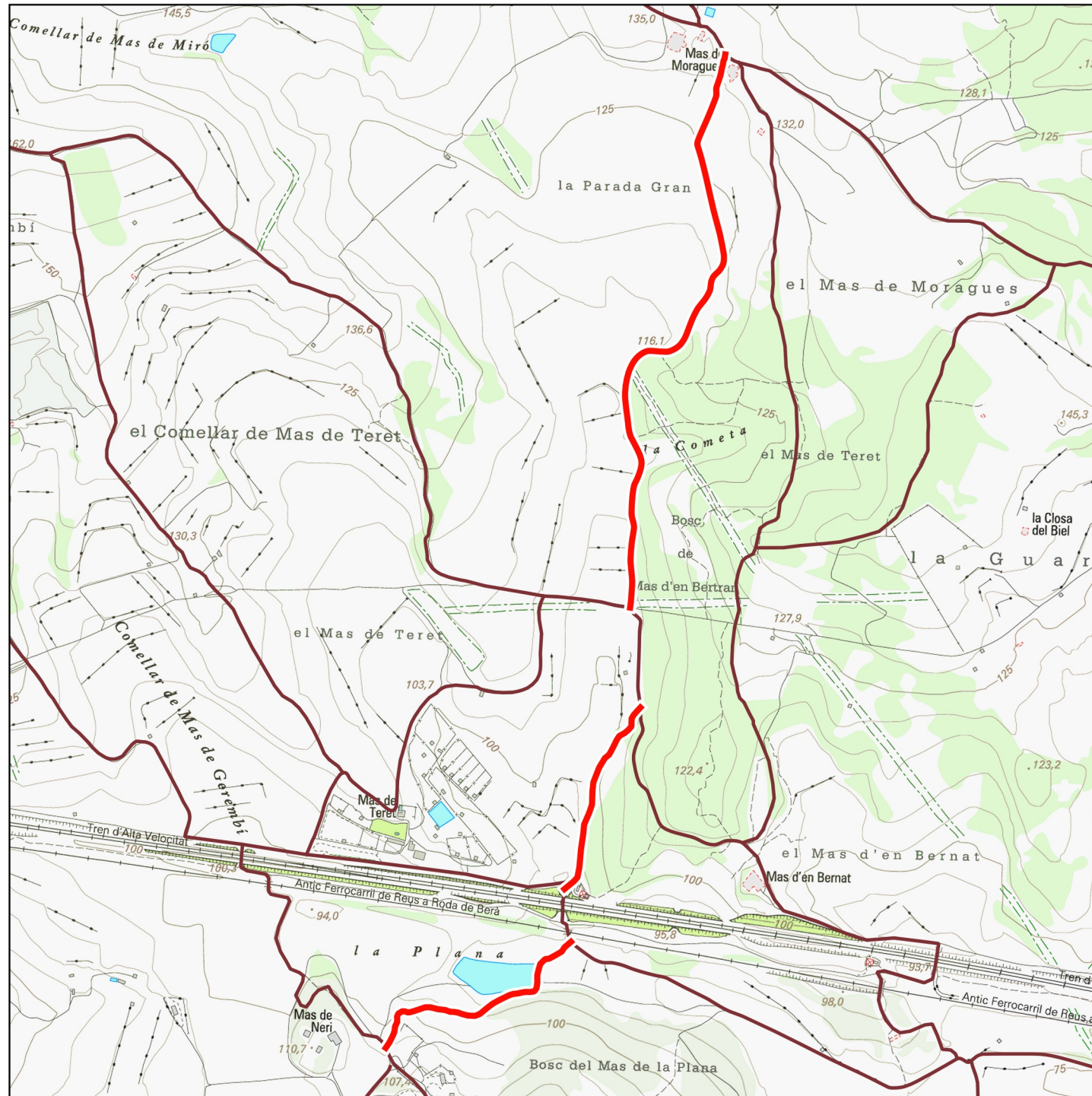
Direcció: Xavier Campillo i Besses  
 Recerca: Xavier Campillo i Meritxell Omella  
 Cartografia i SIG: Meritxell Omella Aznar





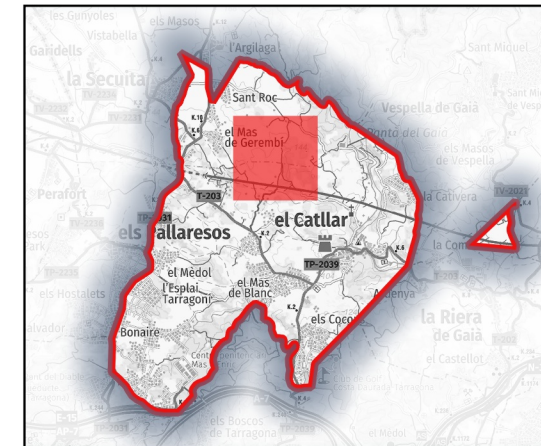
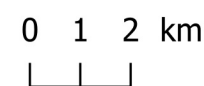
36

**Carrerada de Santa Coloma**



▭ Límit de terme — Altres camins de l'inventari ■ Zones Urbanes

Base: Topogràfics de Institut Cartogràfic i Geològic de Catalunya (ICGC)



**Dades tècniques:**

**ORIGEN:** Camí de la Secuita o de la Plana

**FINAL:** Camí de Peralta i de Renau

**LONGITUD TOTAL:** 1646.1 m

**TIPUS DE FERM (%):**

**Asfalt:**  
**Formigó:**  
**Terra:** 57.45%  
**Ferradura:** 42.53%

**AMPLADA:**

**Màxima:** 3 m  
**Mínima:** 2 m

**Naturalesa del bé:**

**CLASSE DE BÉ:** Demanial

**TÍTOL ADQUISITIU:** Prescripció immemorial

**Observacions:**

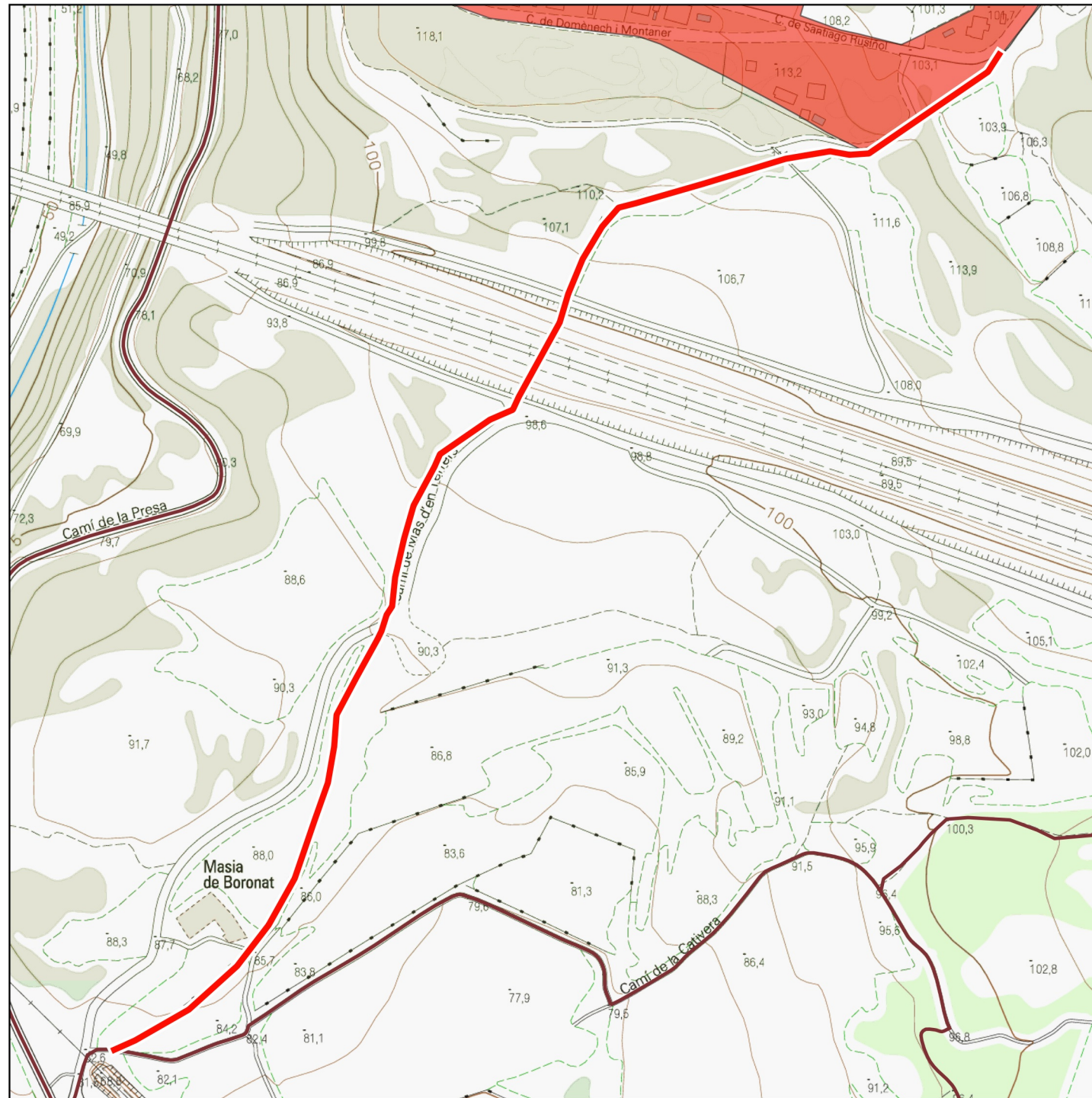
**Novembre de 2022**

Direcció: Xavier Campillo i Besses  
 Recerca: Xavier Campillo i Meritxell Omella  
 Cartografia i SIG: Meritxell Omella Aznar

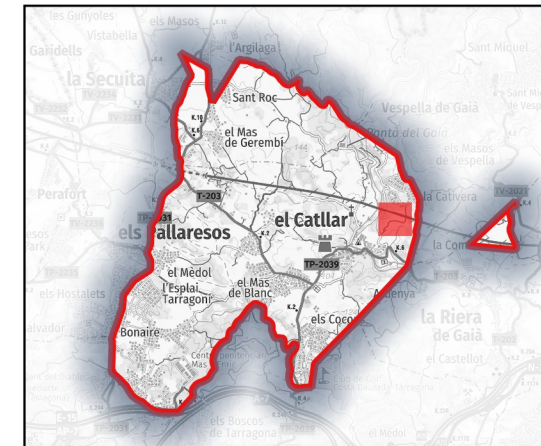




**Camí de la Cativera**



Límit de terme 
  Altres camins de l'inventari 
  Zones Urbanes  
 Base: Topogràfics de Institut Cartogràfic i Geològic de Catalunya (ICGC)



**Dades tècniques:**

**ORIGEN:** Camí de Vespella

**FINAL:** La Cativera

**LONGITUD TOTAL:** 878.93 m

**TIPUS DE FERM (%):**

- Asfalt:**
- Formigó:**
- Terra:**
- Ferradura:** 99.98%

**AMPLADA:**

- Màxima:** 4 m
- Mínima:** 3 m


**Naturalesa del bé:**

**CLASSE DE BÉ:** Demanial

**TÍTOL ADQUISITIU:** Prescripció immemorial

**Observacions:**

**Novembre de 2022**

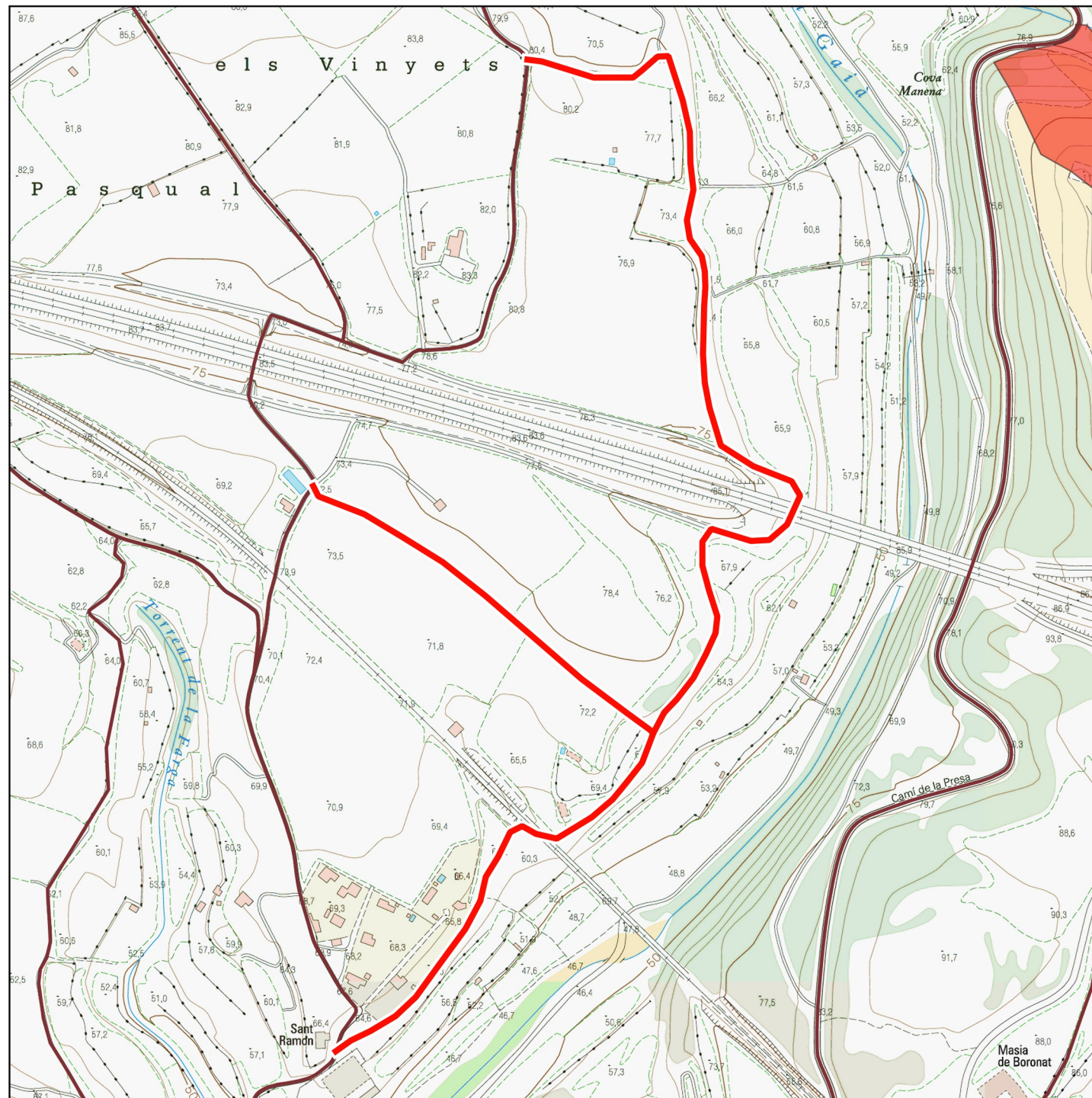


Direcció: Xavier Campillo i Besses  
 Recerca: Xavier Campillo i Meritxell Omella  
 Cartografia i SIG: Meritxell Omella Aznar



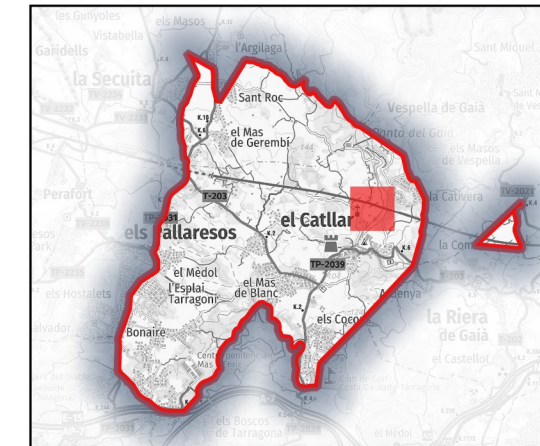
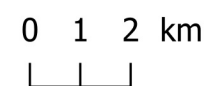
38

**Camí dels Horts**



Límit de terme 
  Altres camins de l'inventari 
  Zones Urbanes

Base: Topogràfics de Institut Cartogràfic i Geològic de Catalunya (ICGC)



**Dades tècniques:**

**ORIGEN:** Camí de la Secuita al Catllar

**FINAL:** Camí del mas d'en Sort

**LONGITUD TOTAL:** 1528.1 m

**TIPUS DE FERM (%):**

**Asfalt:**  
**Formigó:**  
**Terra:** 20.03%  
**Ferradura:** 79.95%

**AMPLADA:**

**Màxima:** 3 m  
**Mínima:** 2 m

**Naturalesa del bé:**

**CLASSE DE BÉ:** Demanial

**TÍTOL ADQUISITIU:** Prescripció immemorial

**Observacions:**

**Novembre de 2022**

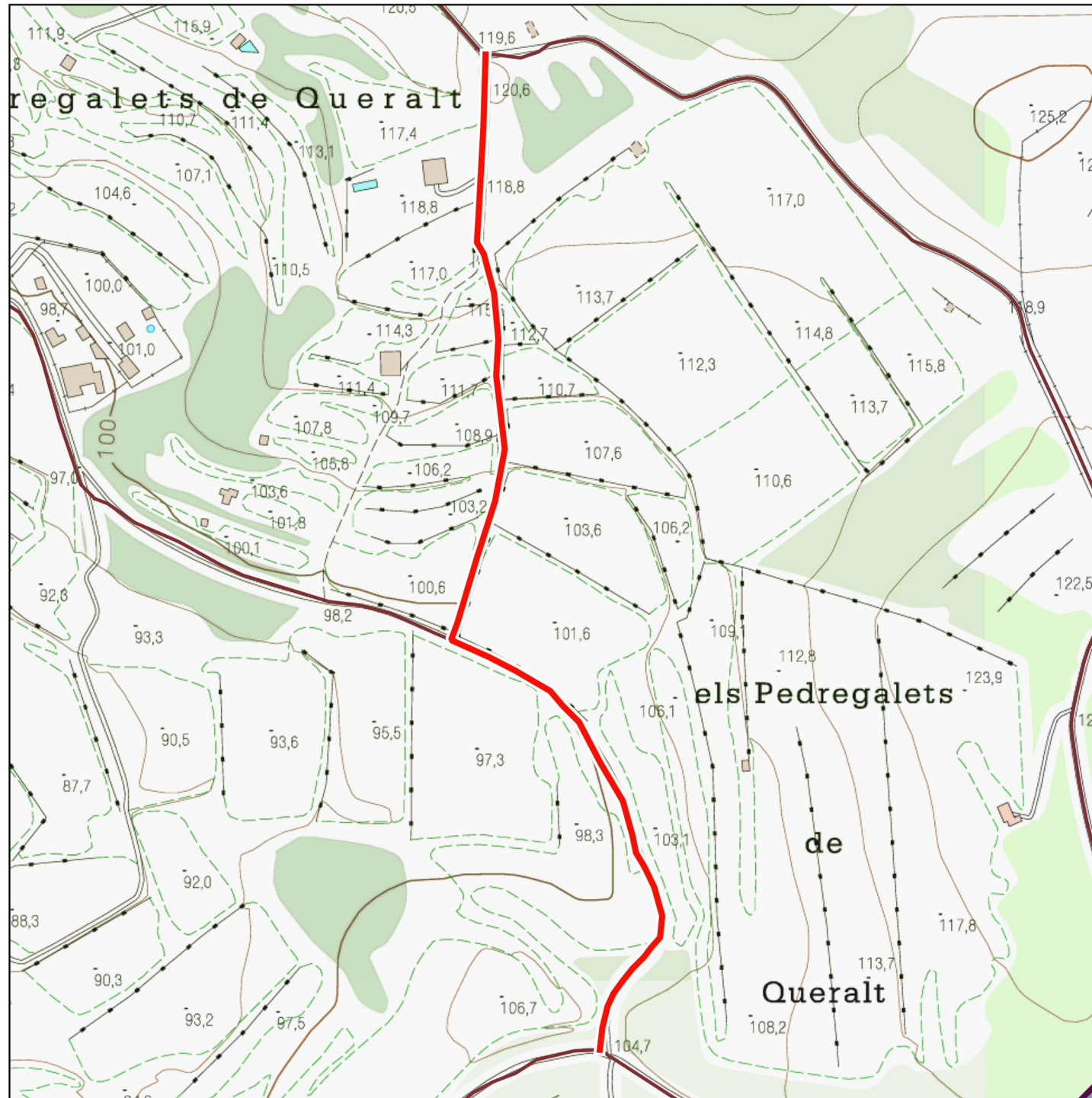


Direcció: Xavier Campillo i Besses  
 Recerca: Xavier Campillo i Meritxell Omella  
 Cartografia i SIG: Meritxell Omella Aznar



39

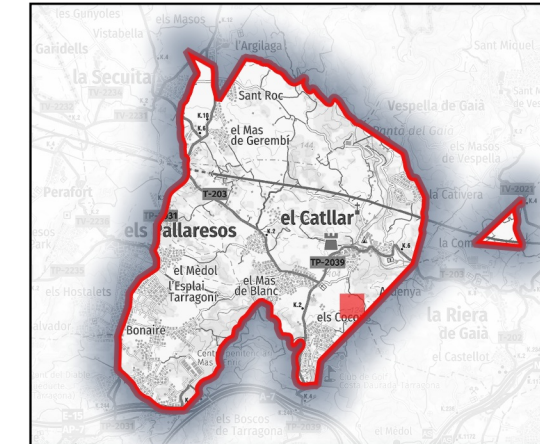
**Camí de mas de Clarà**



Límit de terme 
  Altres camins de l'inventari 
  Zones Urbanes

Base: Topogràfics de Institut Cartogràfic i Geològic de Catalunya (ICGC)

0 1 2 km



**Dades tècniques:**

**ORIGEN:** Camí vell de Tamarit

**FINAL:** Camí de mas d'en Toni

**LONGITUD TOTAL:** 498.73 m

**TIPUS DE FERM (%):**

**Asfalt:**  
**Formigó:**  
**Terra:** 46.51%  
**Ferradura:** 53.48%

**AMPLADA:**

**Màxima:** 3 m  
**Mínima:** 2 m

**Naturalesa del bé:**

**CLASSE DE BÉ:** Demanial

**TÍTOL ADQUISITIU:** Prescripció immemorial

**Observacions:**

**Novembre de 2022**

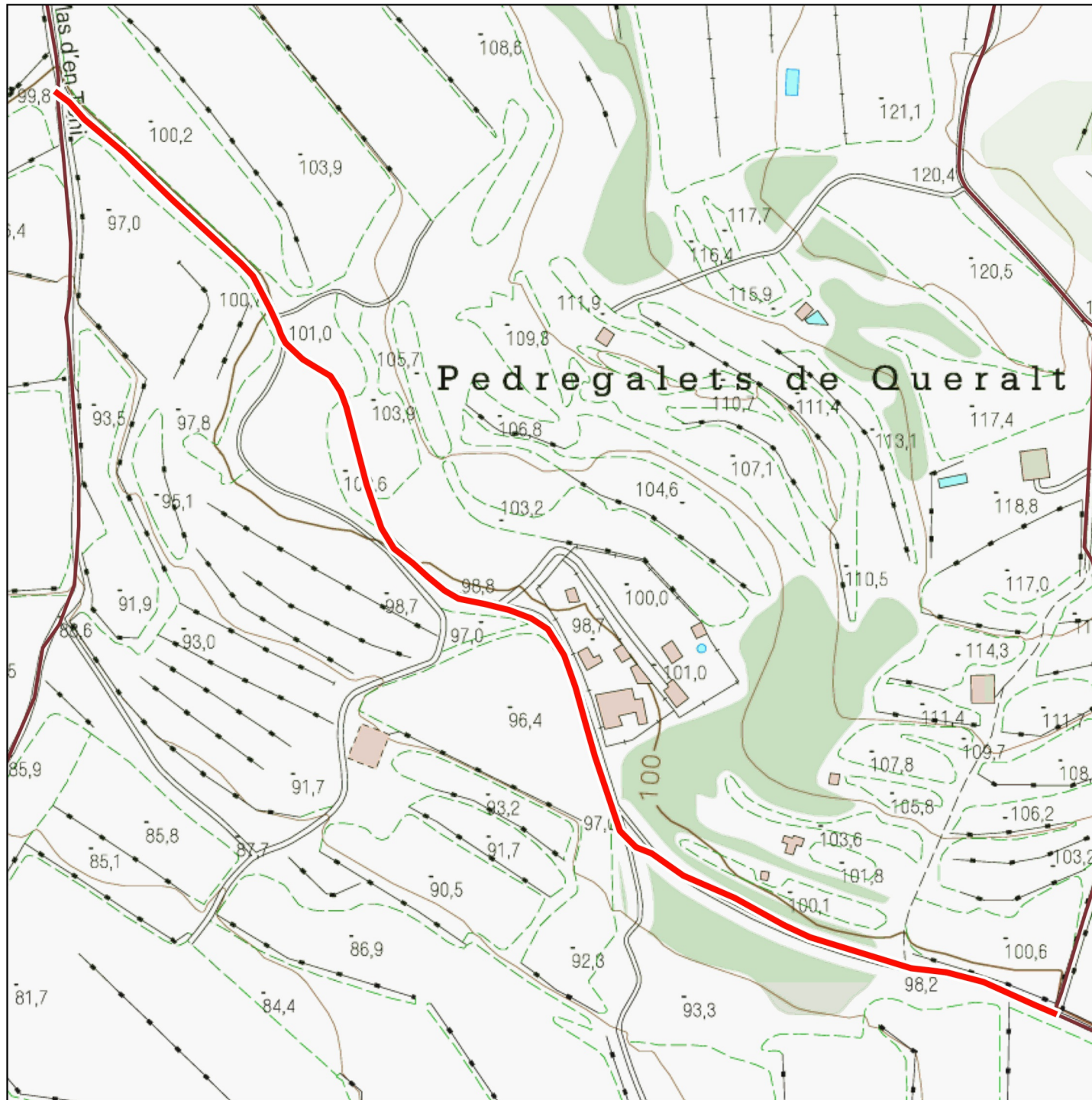
Direcció: Xavier Campillo i Besses  
 Recerca: Xavier Campillo i Meritxell Omella  
 Cartografia i SIG: Meritxell Omella Aznar





40

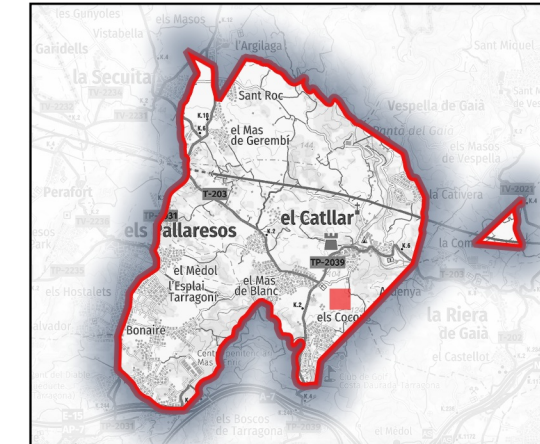
**Camí de mas d'en Toni a mas de Clarà**



Límit de terme 
  Altres camins de l'inventari 
  Zones Urbanes

Base: Topogràfics de Institut Cartogràfic i Geològic de Catalunya (ICGC)

0 1 2 km



**Dades tècniques:**

**ORIGEN:** Camí Baix de Cocons

**FINAL:** Camí de mas de Clarà

**LONGITUD TOTAL:** 553.51 m

**TIPUS DE FERM (%):**

**Asfalt:**  
**Formigó:**  
**Terra:** 99.98%  
**Ferradura:**

**AMPLADA:**

**Màxima:** 3 m  
**Mínima:** 3 m

**Naturalesa del bé:**

**CLASSE DE BÉ:** Demanial

**TÍTOL ADQUISITIU:** Prescripció immemorial

**Observacions:**

**Novembre de 2022**

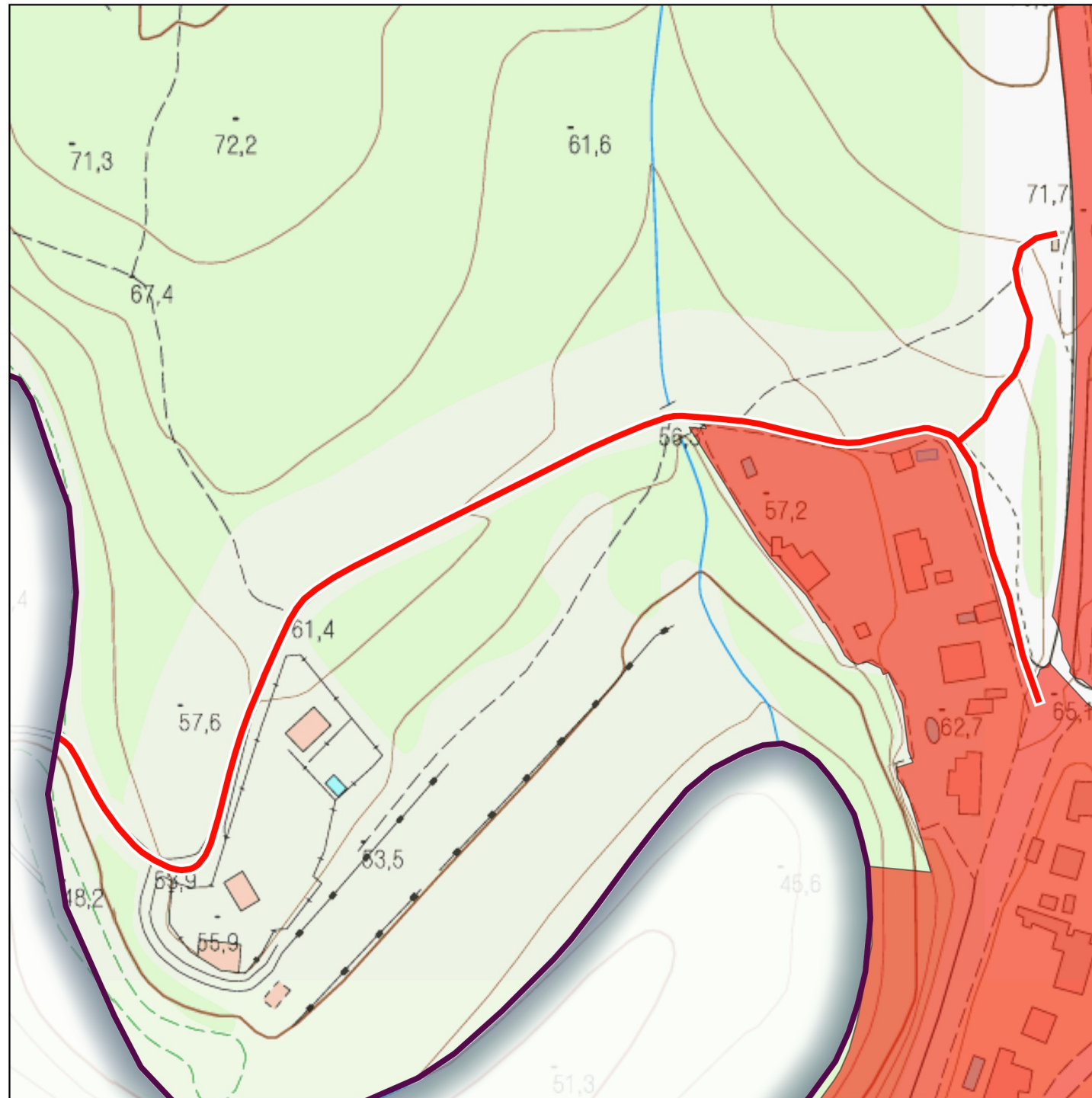
Direcció: Xavier Campillo i Besses  
 Recerca: Xavier Campillo i Meritxell Omella  
 Cartografia i SIG: Meritxell Omella Aznar





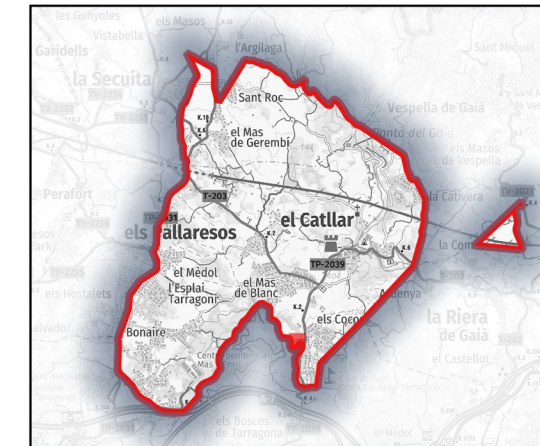
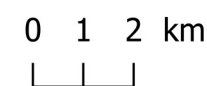
41

**Camí de mas de Pastoret**



Límit de terme
 — Altres camins de l'inventari
 ■ Zones Urbanes

Base: Topogràfics de Institut Cartogràfic i Geològic de Catalunya (ICGC)



**Dades tècniques:**

**ORIGEN:** Carretera TP-2039

**FINAL:** Límit de terme amb Tarragona

**LONGITUD TOTAL:** 512.08 m

**TIPUS DE FERM (%):**

**Asfalt:**  
**Formigó:**  
**Terra:** 99.99%  
**Ferradura:**

**AMPLADA:**

**Màxima:** 4 m  
**Mínima:** 3 m

**Naturalesa del bé:**

**CLASSE DE BÉ:** Demanial

**TÍTOL ADQUISITIU:** Prescripció immemorial

**Observacions:**

**Novembre de 2022**

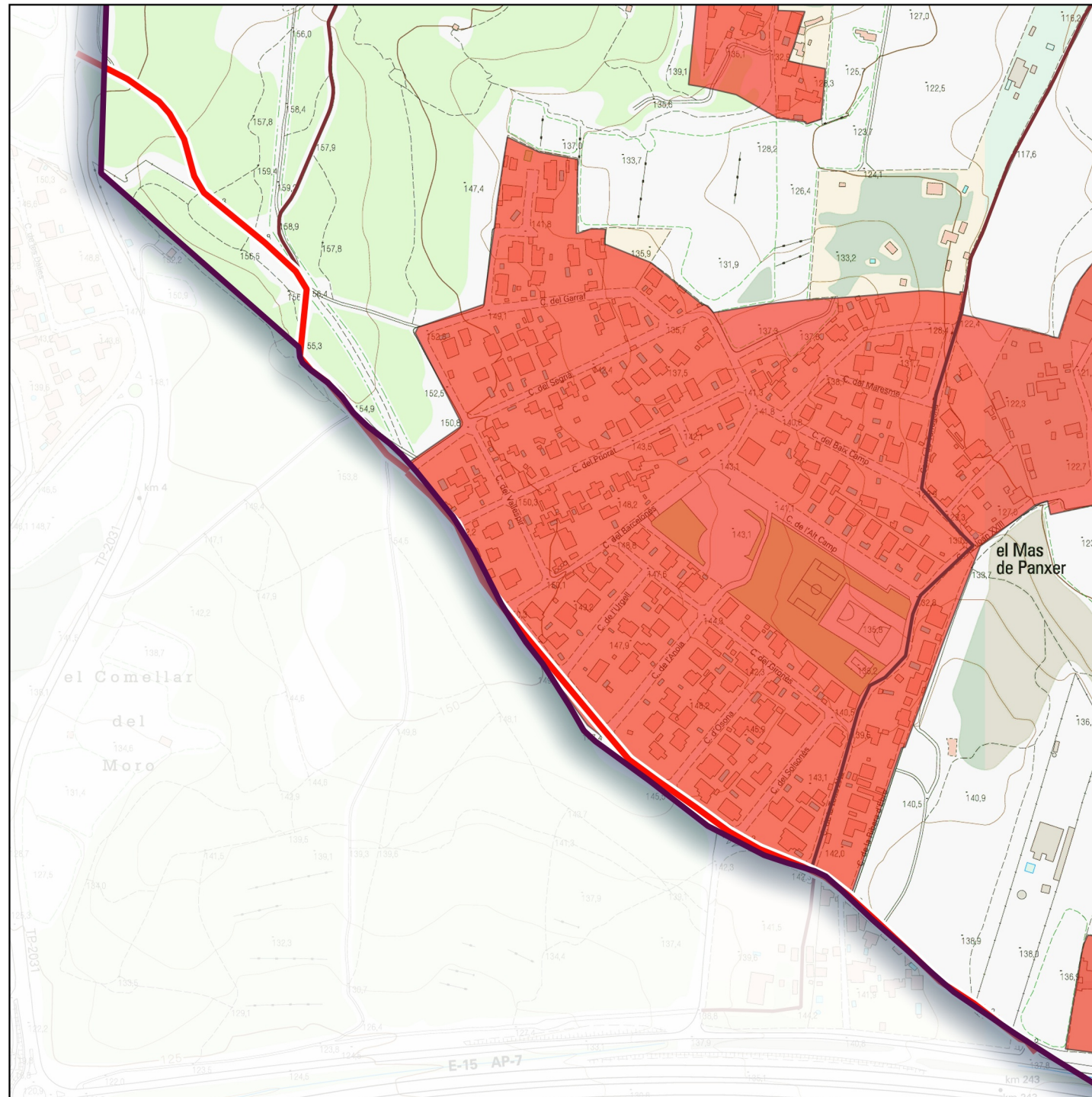
Direcció: Xavier Campillo i Besses  
 Recerca: Xavier Campillo i Meritxell Omella  
 Cartografia i SIG: Meritxell Omella Aznar





42

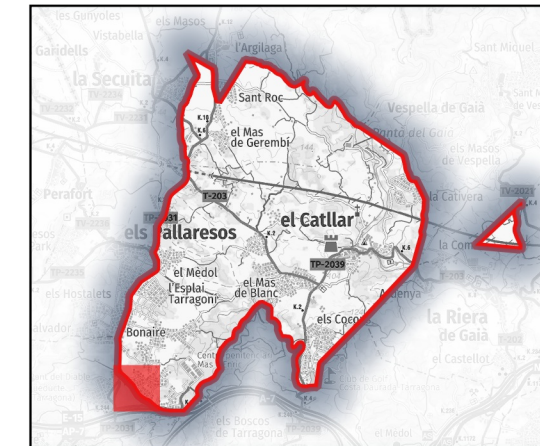
**Camí del mas de Panxet**



▭ Límit de terme — Altres camins de l'inventari ■ Zones Urbanes

Base: Topogràfics de Institut Cartogràfic i Geològic de Catalunya (ICGC)

0 1 2 km



**Dades tècniques:**

**ORIGEN:** Carretera

**FINAL:** Camí vell de Tarragona (17)

**LONGITUD TOTAL:** 1201.41 m

**TIPUS DE FERM (%):**

**Asfalt:** 60.64%

**Formigó:**

**Terra:** 39.34%

**Ferradura:**

**AMPLADA:**

**Màxima:** 6 m

**Mínima:** 4 m

**Naturalesa del bé:**

**CLASSE DE BÉ:** Demanial

**TÍTOL ADQUISITIU:** Prescripció immemorial

**Observacions:**

**Novembre de 2022**

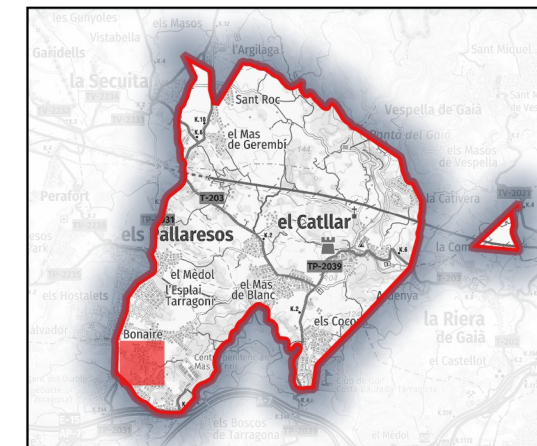
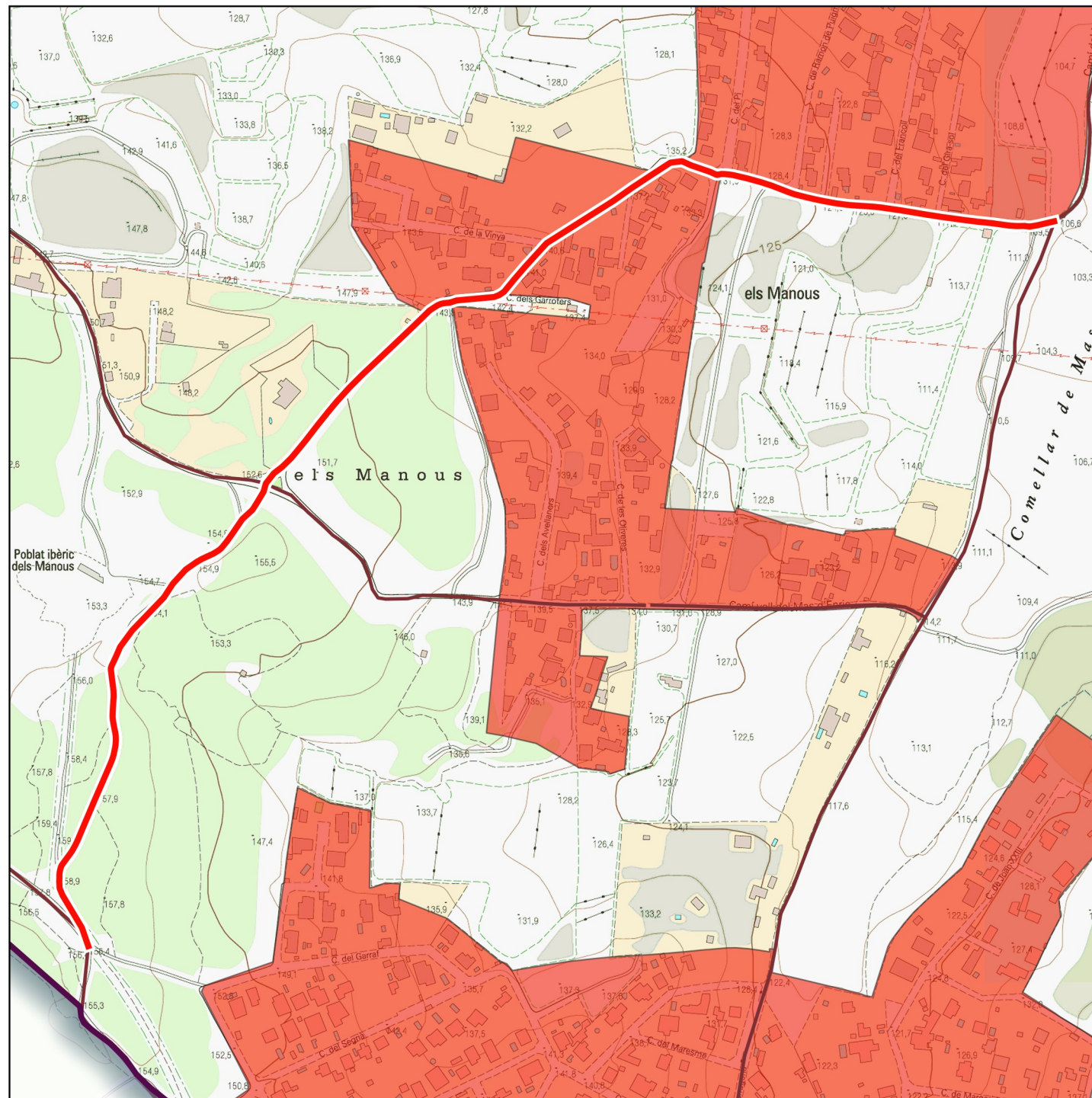


Direcció: Xavier Campillo i Besses  
 Recerca: Xavier Campillo i Meritxell Omella  
 Cartografia i SIG: Meritxell Omella Aznar



43

**Camí de la Cisterna**



**Dades tècniques:**

**ORIGEN:** Camí dels Manous

**FINAL:** Camí del mas de Panxet

**LONGITUD TOTAL:** 1185.96 m

**TIPUS DE FERM (%):**

**Asfalt:** 62.89%

**Formigó:**

**Terra:** 37.1%

**Ferradura:**

**AMPLADA:**

**Màxima:** 5 m

**Mínima:** 3 m

**Naturalesa del bé:**

**CLASSE DE BÉ:** Demanial

**TÍTOL ADQUISITIU:** Prescripció immemorial

**Observacions:**

▭ Límit de terme — Altres camins de l'inventari ■ Zones Urbanes

Base: Topogràfics de Institut Cartogràfic i Geològic de Catalunya (ICGC)

0 1 2 km



**Novembre de 2022**

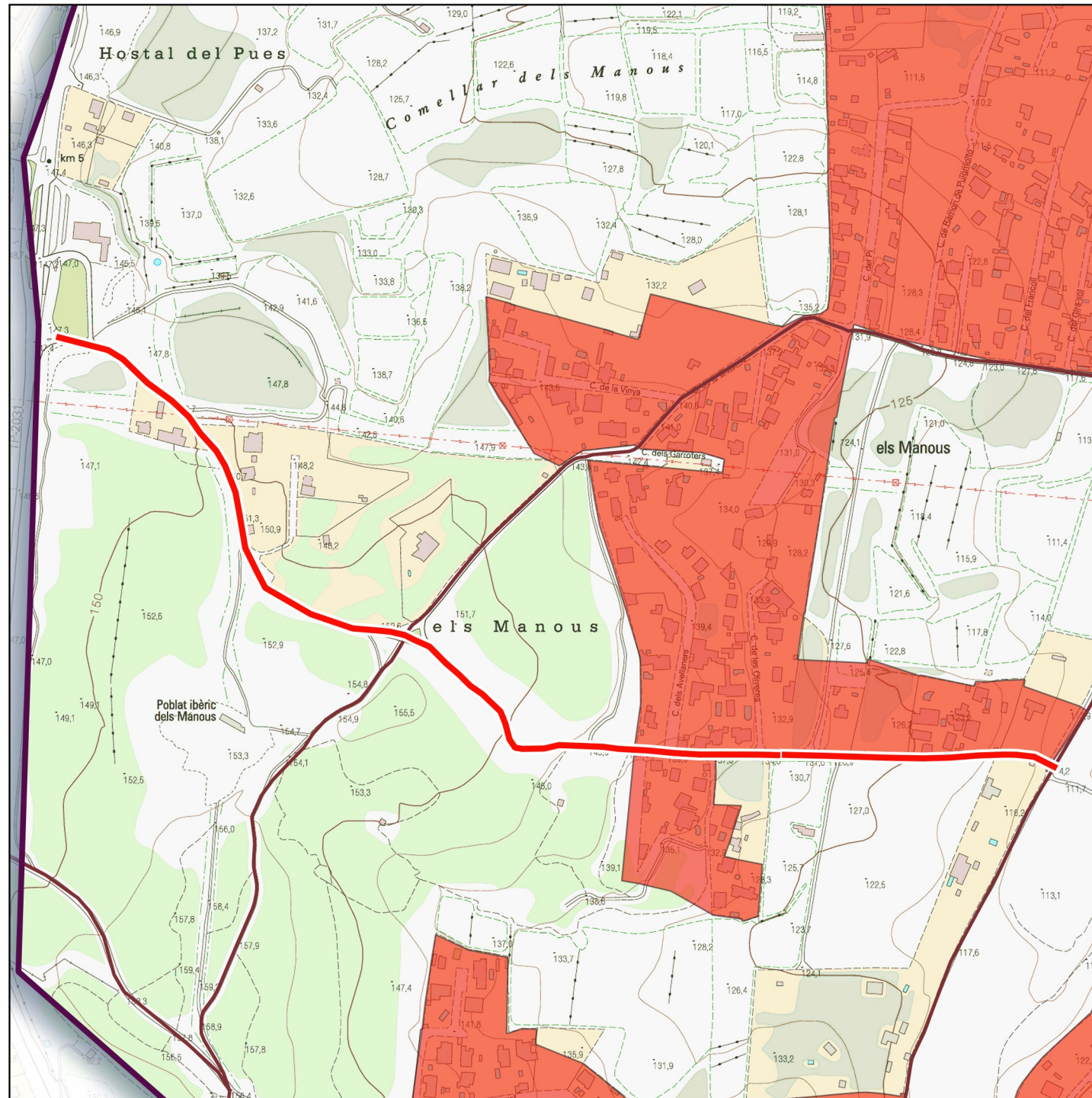


Direcció: Xavier Campillo i Besses  
 Recerca: Xavier Campillo i Meritxell Omella  
 Cartografia i SIG: Meritxell Omella Aznar



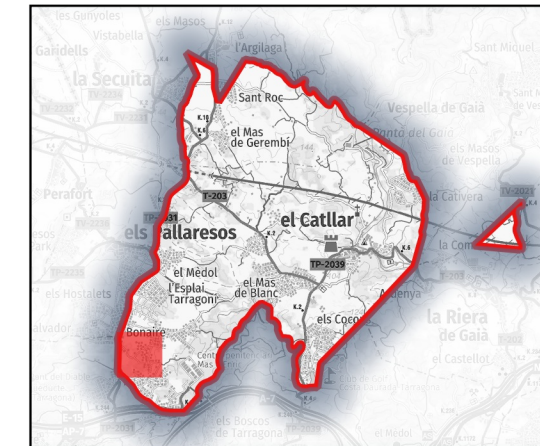
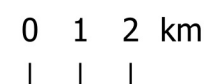
44

**Camí de mas d'Enric**



Límit de terme 
  Altres camins de l'inventari 
  Zones Urbanes

Base: Topogràfics de Institut Cartogràfic i Geològic de Catalunya (ICGC)



**Dades tècniques:**

**ORIGEN:** Carretera TP-2031

**FINAL:** Camí dels Manous

**LONGITUD TOTAL:** 980.46 m

**TIPUS DE FERM (%):**

**Asfalt:** 99.99%

**Formigó:**

**Terra:**

**Ferradura:**

**AMPLADA:**

**Màxima:** 6 m

**Mínima:** 6 m

**Naturalesa del bé:**

**CLASSE DE BÉ:** Demanial

**TÍTOL ADQUISITIU:** Prescripció immemorial

**Observacions:**

**Novembre de 2022**

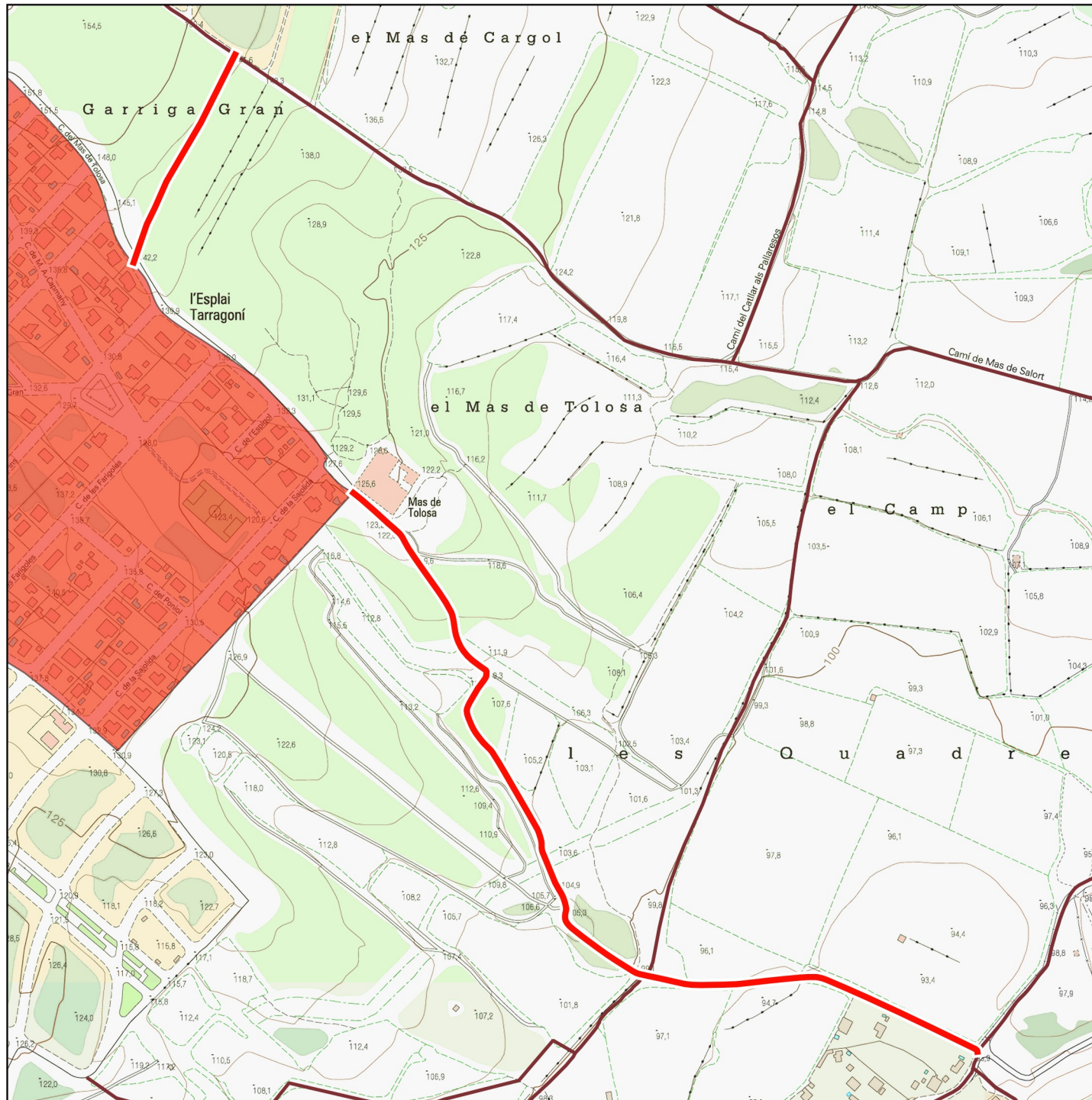
Direcció: Xavier Campillo i Besses  
 Recerca: Xavier Campillo i Meritxell Omella  
 Cartografia i SIG: Meritxell Omella Aznar



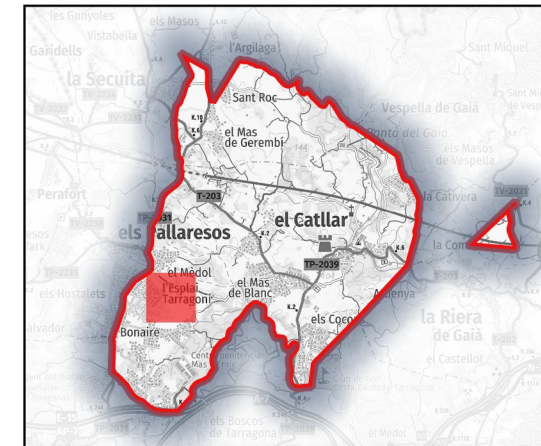


45

**Camí de mas de Tolosa**



Límit de terme 
  Altres camins de l'inventari 
  Zones Urbanes  
 Base: Topogràfics de Institut Cartogràfic i Geològic de Catalunya (ICGC)



**Dades tècniques:**

**ORIGEN:** Camí del mas de la Cova

**FINAL:** Urb. l'Esplai Tarragoní

**LONGITUD TOTAL:** 1069.19 m

**TIPUS DE FERM (%):**

- Asfalt:**
- Formigó:**
- Terra:** 80.5%
- Ferradura:** 19.49%

**AMPLADA:**

- Màxima:** 4 m
- Mínima:** 2 m

**Naturalesa del bé:**

**CLASSE DE BÉ:** Demanial

**TÍTOL ADQUISITIU:** Prescripció immemorial

**Observacions:**

**Novembre de 2022**

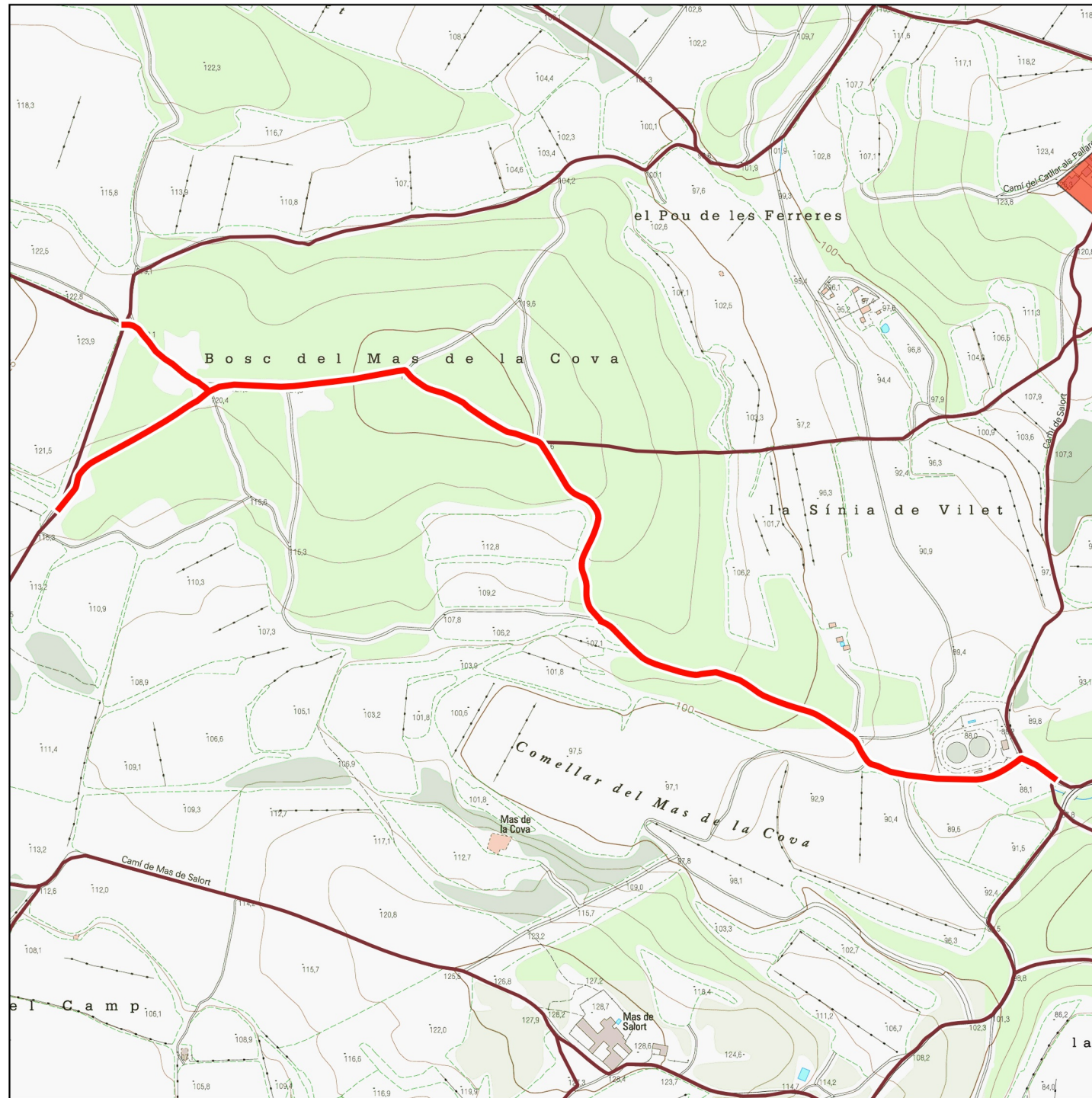
Direcció: Xavier Campillo i Besses  
 Recerca: Xavier Campillo i Meritxell Omella  
 Cartografia i SIG: Meritxell Omella Aznar





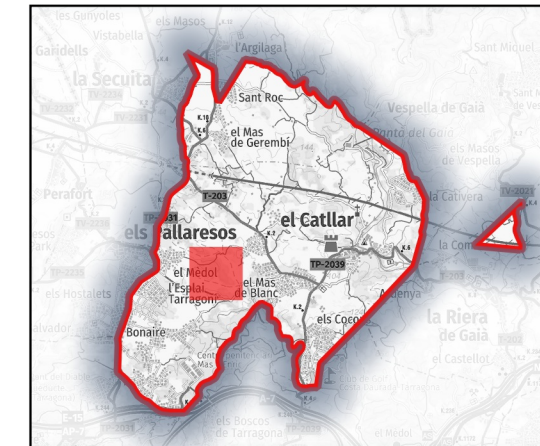
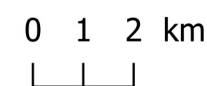
46

**Camí del mas de la Cova I**



▭ Límit de terme — Altres camins de l'inventari ■ Zones Urbanes

Base: Topogràfics de Institut Cartogràfic i Geològic de Catalunya (ICGC)



**Dades tècniques:**

**ORIGEN:** Camí de Tamarit al coll de Tapioles

**FINAL:** Camí dels Manous

**LONGITUD TOTAL:** 1338.9 m

**TIPUS DE FERM (%):**

**Asfalt:**  
**Formigó:**  
**Terra:** 99.99%  
**Ferradura:**

**AMPLADA:**

**Màxima:** 4 m  
**Mínima:** 3 m

**Naturalesa del bé:**

**CLASSE DE BÉ:** Demanial

**TÍTOL ADQUISITIU:** Prescripció immemorial

**Observacions:**

**Novembre de 2022**

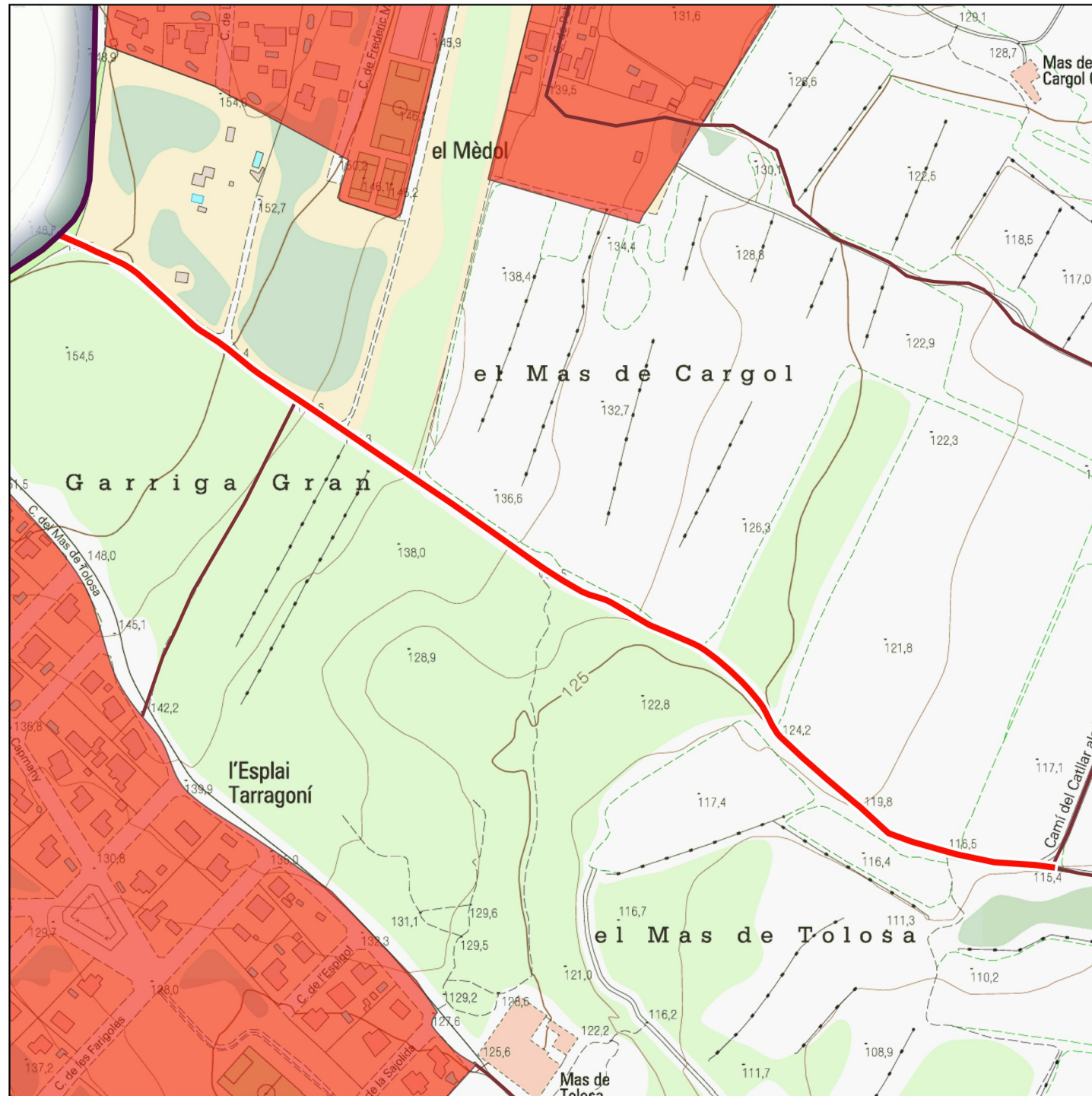
Direcció: Xavier Campillo i Besses  
 Recerca: Xavier Campillo i Meritxell Omella  
 Cartografia i SIG: Meritxell Omella Aznar





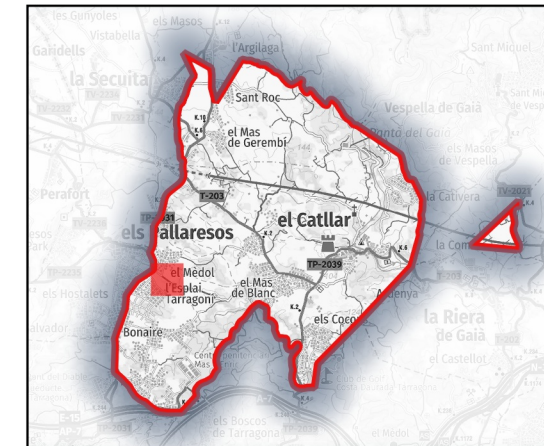
47

**Camí de mas de la Cova II**



□ Límit de terme — Altres camins de l'inventari ■ Zones Urbanes

Base: Topogràfics de Institut Cartogràfic i Geològic de Catalunya (ICGC)



**Dades tècniques:**

**ORIGEN:** Carretera TP-2031

**FINAL:** Camí de Manous

**LONGITUD TOTAL:** 710.26 m

**TIPUS DE FERM (%):**

**Asfalt:**  
**Formigó:**  
**Terra:** 99.99%  
**Ferradura:**

**AMPLADA:**

**Màxima:** 4 m  
**Mínima:** 4 m

**Naturalesa del bé:**

**CLASSE DE BÉ:** Demanial

**TÍTOL ADQUISITIU:** Prescripció immemorial

**Observacions:**

**Novembre de 2022**

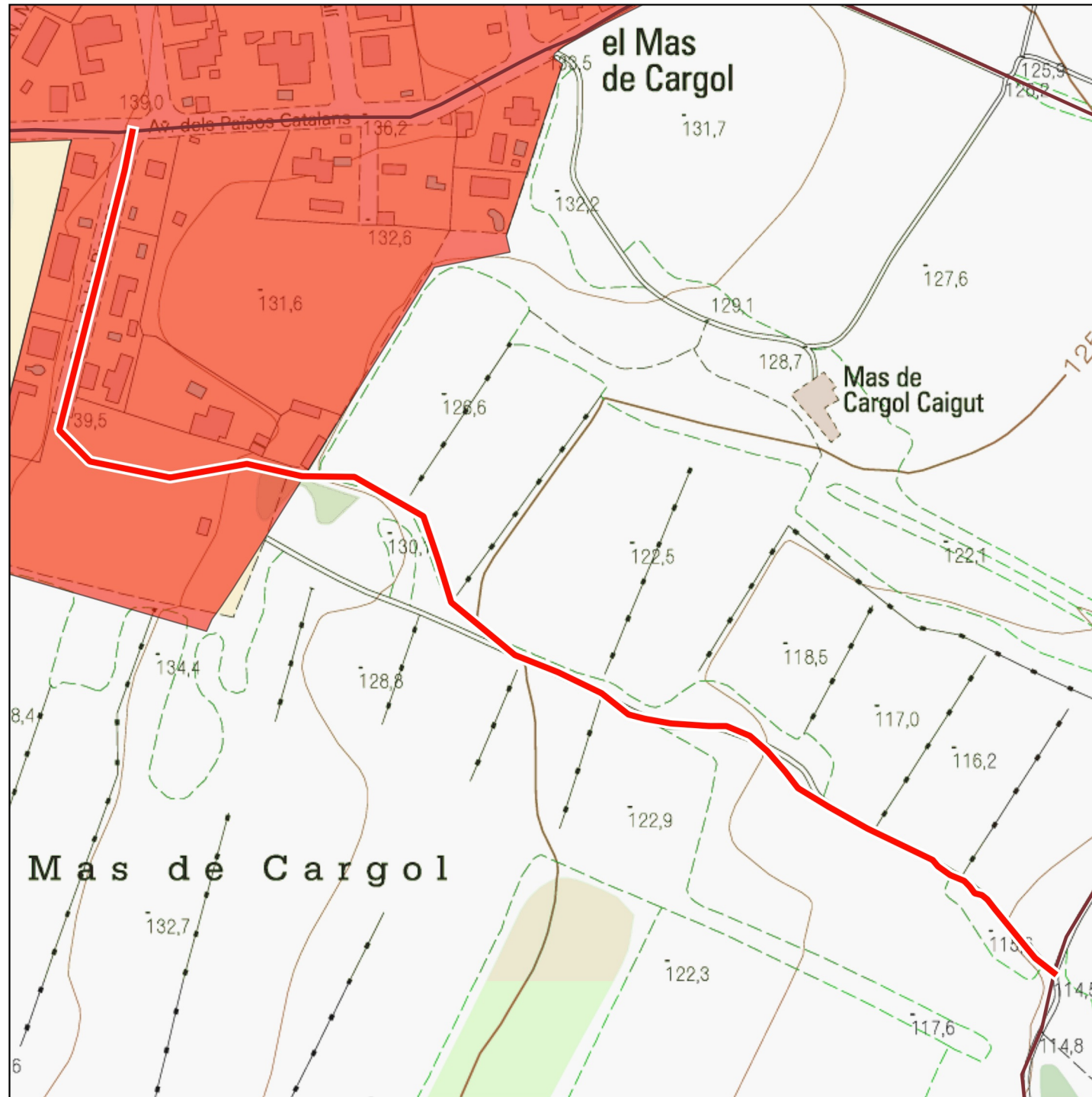
Direcció: Xavier Campillo i Besses  
 Recerca: Xavier Campillo i Meritxell Omella  
 Cartografia i SIG: Meritxell Omella Aznar





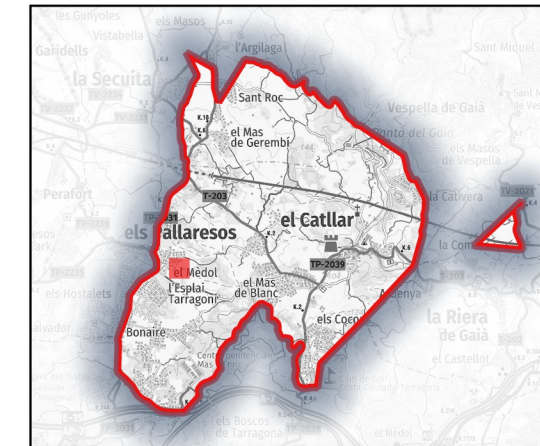
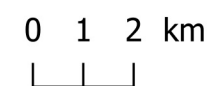
48

**Camí de mas de Cargol**



▭ Límit de terme — Altres camins de l'inventari ■ Zones Urbanes

Base: Topogràfics de Institut Cartogràfic i Geològic de Catalunya (ICGC)



**Dades tècniques:**

**ORIGEN:** Camí dels Pallaresos

**FINAL:** Camí de Manous

**LONGITUD TOTAL:** 568.8 m

**TIPUS DE FERM (%):**

- Asfalt:**
- Formigó:**
- Terra:**
- Ferradura:** 99.99%

**AMPLADA:**

- Màxima:** 2 m
- Mínima:** 2 m

**Naturalesa del bé:**

**CLASSE DE BÉ:** Demanial

**TÍTOL ADQUISITIU:** Prescripció immemorial

**Observacions:**

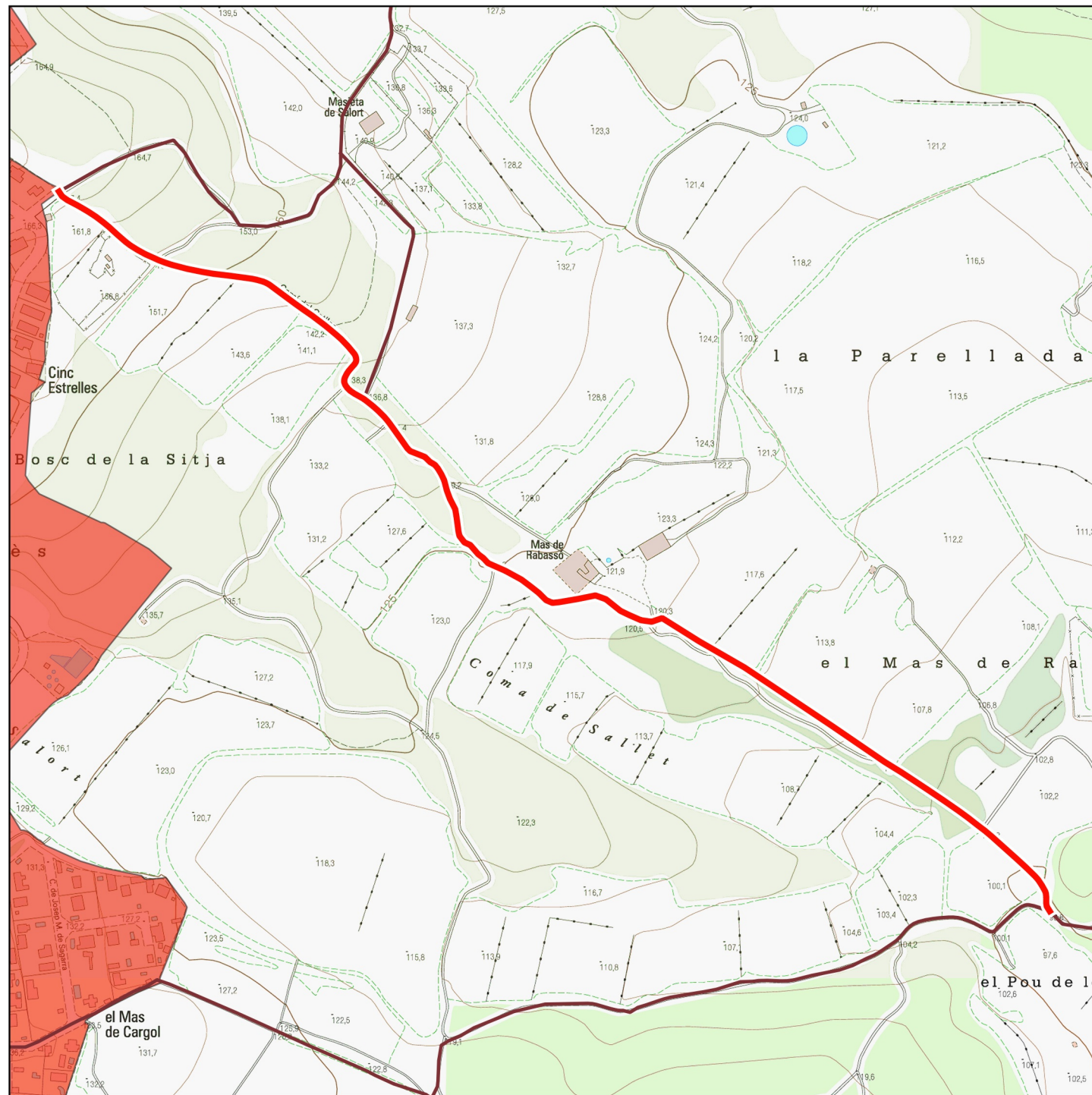
**Novembre de 2022**

Direcció: Xavier Campillo i Besses  
 Recerca: Xavier Campillo i Meritxell Omella  
 Cartografia i SIG: Meritxell Omella Aznar

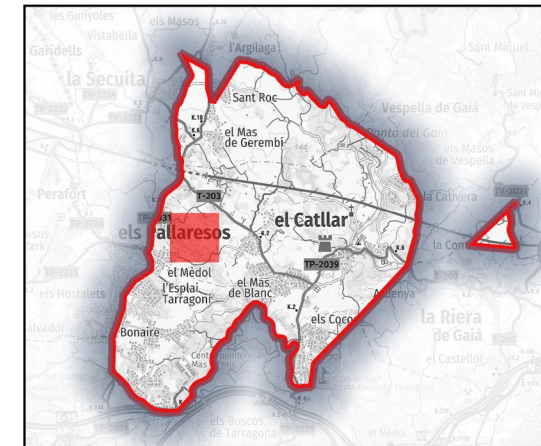




**Camí de Mas de Rabassó**



Límit de terme 
  Altres camins de l'inventari 
  Zones Urbanes  
 Base: Topogràfics de Institut Cartogràfic i Geològic de Catalunya (ICGC)



**Dades tècniques:**

**ORIGEN:** Camí del mas de Pallarès

**FINAL:** Camí dels Pallaresos

**LONGITUD TOTAL:** 1175.15 m

**TIPUS DE FERM (%):**

- Asfalt:**
- Formigó:**
- Terra:** 99.99%
- Ferradura:**

**AMPLADA:**

- Màxima:** 3 m
- Mínima:** 3 m

**Naturalesa del bé:**

**CLASSE DE BÉ:** Demanial

**TÍTOL ADQUISITIU:** Prescripció immemorial

**Observacions:**

**Novembre de 2022**

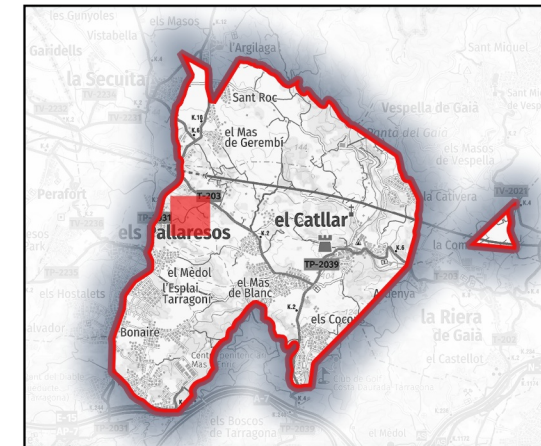
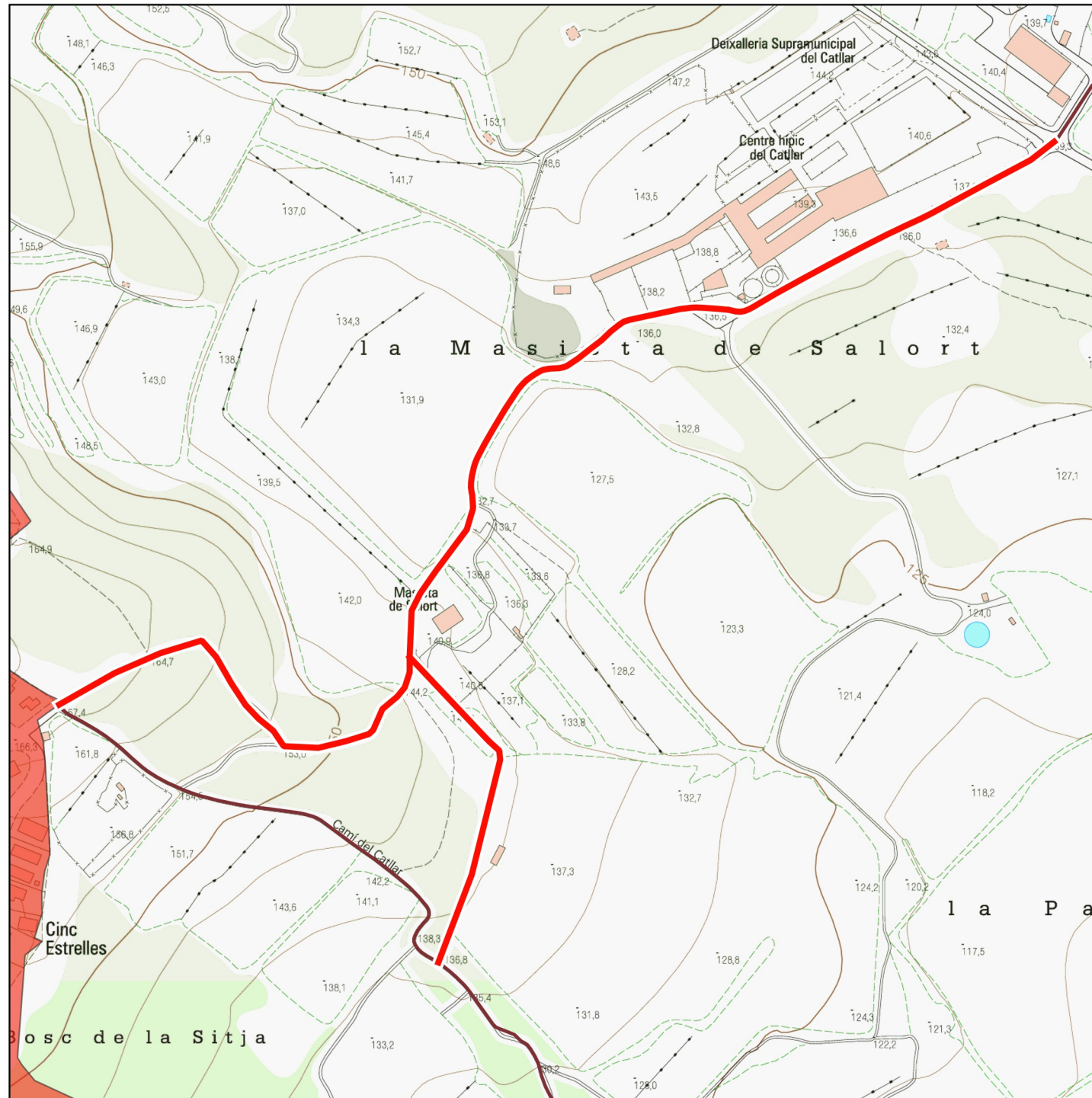


Direcció: Xavier Campillo i Besses  
 Recerca: Xavier Campillo i Meritxell Omella  
 Cartografia i SIG: Meritxell Omella Aznar



50

**Camí del mas de Pallarès**



**Dades tècniques:**

**ORIGEN:** Carretera T-203  
**FINAL:** Urb. Mas de Pallarès  
**LONGITUD TOTAL:** 1245.01 m  
**TIPUS DE FERM (%):**  
 Asphalt: 99.98%  
 Formigó:  
 Terra:  
 Ferradura:

**AMPLADA:**  
**Màxima:** 4 m  
**Mínima:** 3 m

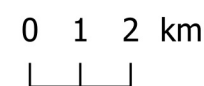
**Naturalesa del bé:**

**CLASSE DE BÉ:** Demanial  
**TÍTOL ADQUISITIU:** Prescripció immemorial

**Observacions:**

□ Límit de terme — Altres camins de l'inventari ■ Zones Urbanes

Base: Topogràfics de Institut Cartogràfic i Geològic de Catalunya (ICGC)



Novembre de 2022

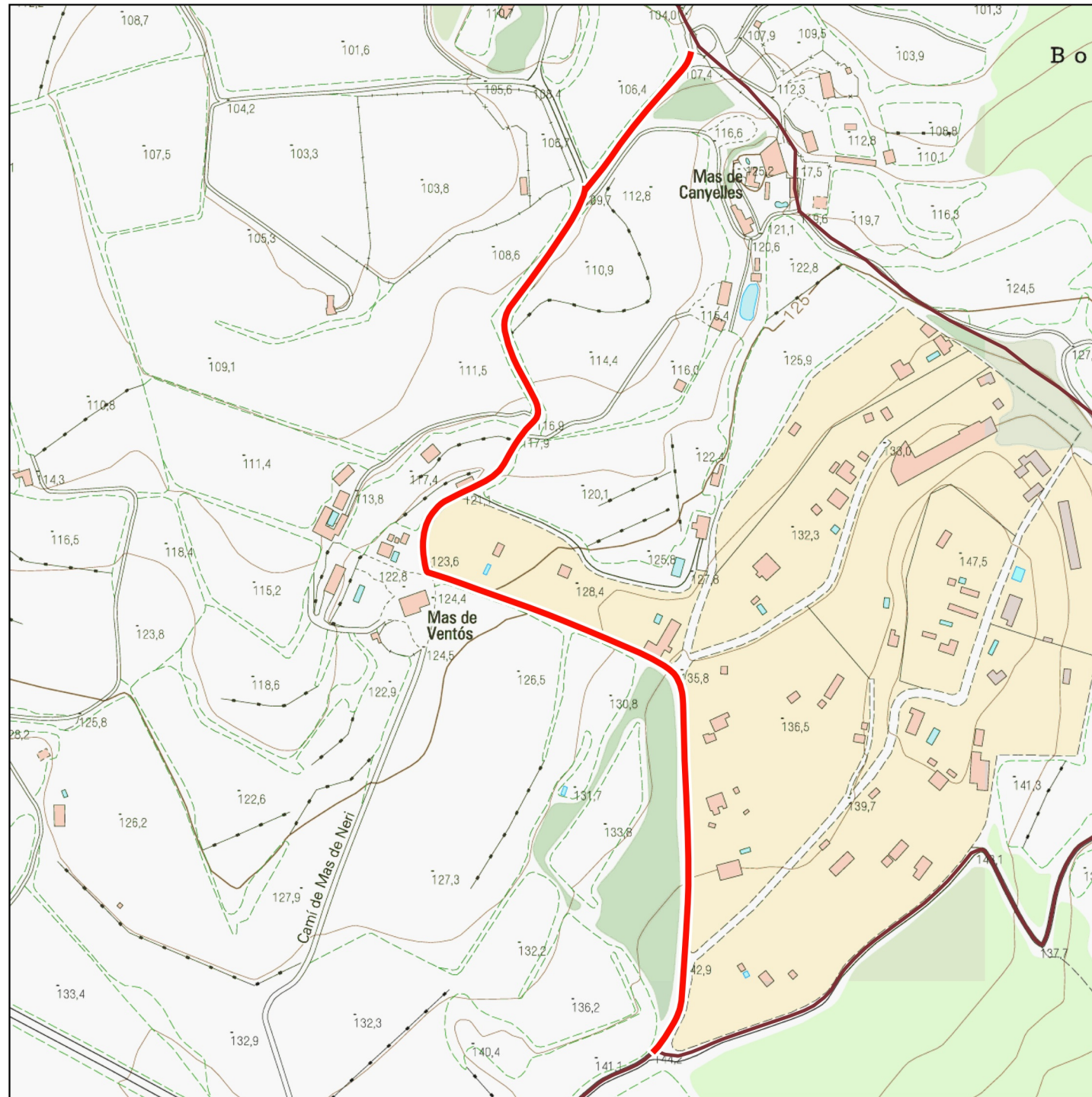


Direcció: Xavier Campillo i Besses  
 Recerca: Xavier Campillo i Meritxell Omella  
 Cartografia i SIG: Meritxell Omella Aznar



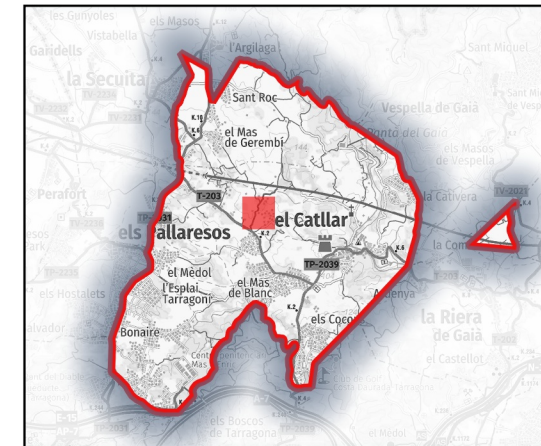
51

**Camí del mas de Neri**



Límit de terme 
  Altres camins de l'inventari 
  Zones Urbanes

Base: Topogràfics de Institut Cartogràfic i Geològic de Catalunya (ICGC)



**Dades tècniques:**

**ORIGEN:** Camí de la Plana a Tarragona

**FINAL:** Camí de la Secuita

**LONGITUD TOTAL:** 765.92 m

**TIPUS DE FERM (%):**

**Asfalt:** 99.98%

**Formigó:**

**Terra:**

**Ferradura:**

**AMPLADA:**

**Màxima:** 4 m

**Mínima:** 4 m

**Naturalesa del bé:**

**CLASSE DE BÉ:** Demanial

**TÍTOL ADQUISITIU:** Prescripció immemorial

**Observacions:**

**Novembre de 2022**

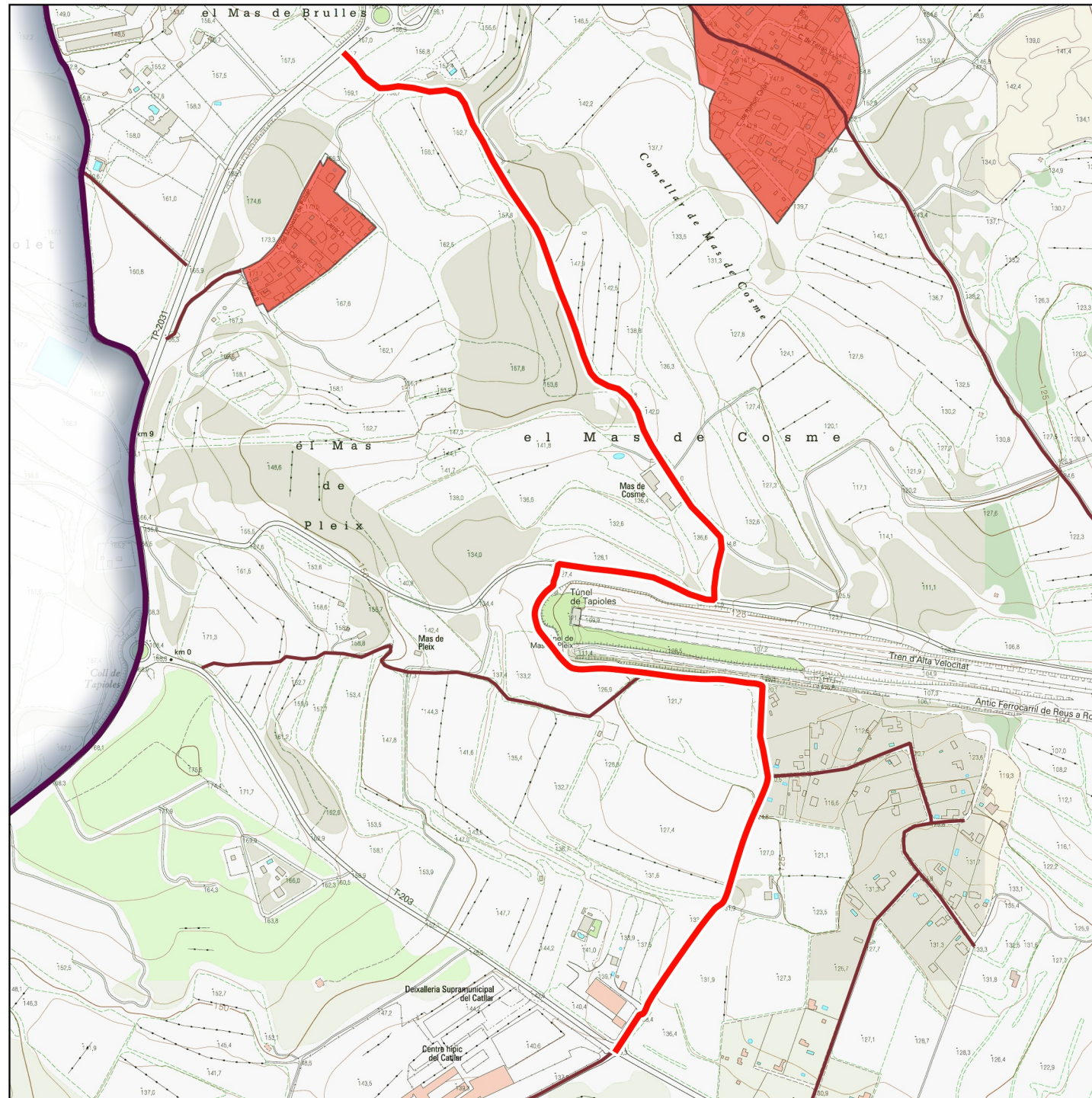


Direcció: Xavier Campillo i Besses  
 Recerca: Xavier Campillo i Meritxell Omella  
 Cartografia i SIG: Meritxell Omella Aznar



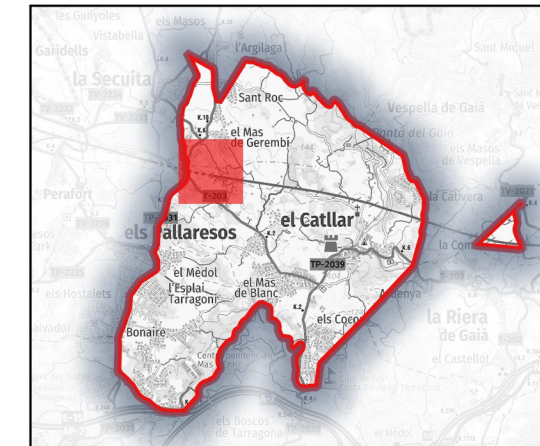
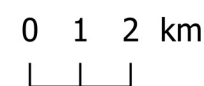
52

**Camí del mas de Cosme**



▭ Límit de terme — Altres camins de l'inventari ■ Zones Urbanes

Base: Topogràfics de Institut Cartogràfic i Geològic de Catalunya (ICGC)



**Dades tècniques:**

**ORIGEN:** Carretera T-203

**FINAL:** Carretera TP-2031

**LONGITUD TOTAL:** 1880.83 m

**TIPUS DE FERM (%):**

**Asfalt:** 19.13%

**Formigó:**

**Terra:** 80.85%

**Ferradura:**

**AMPLADA:**

**Màxima:** 4 m

**Mínima:** 3 m

**Naturalesa del bé:**

**CLASSE DE BÉ:** Demanial

**TÍTOL ADQUISITIU:** Prescripció immemorial

**Observacions:**

**Novembre de 2022**

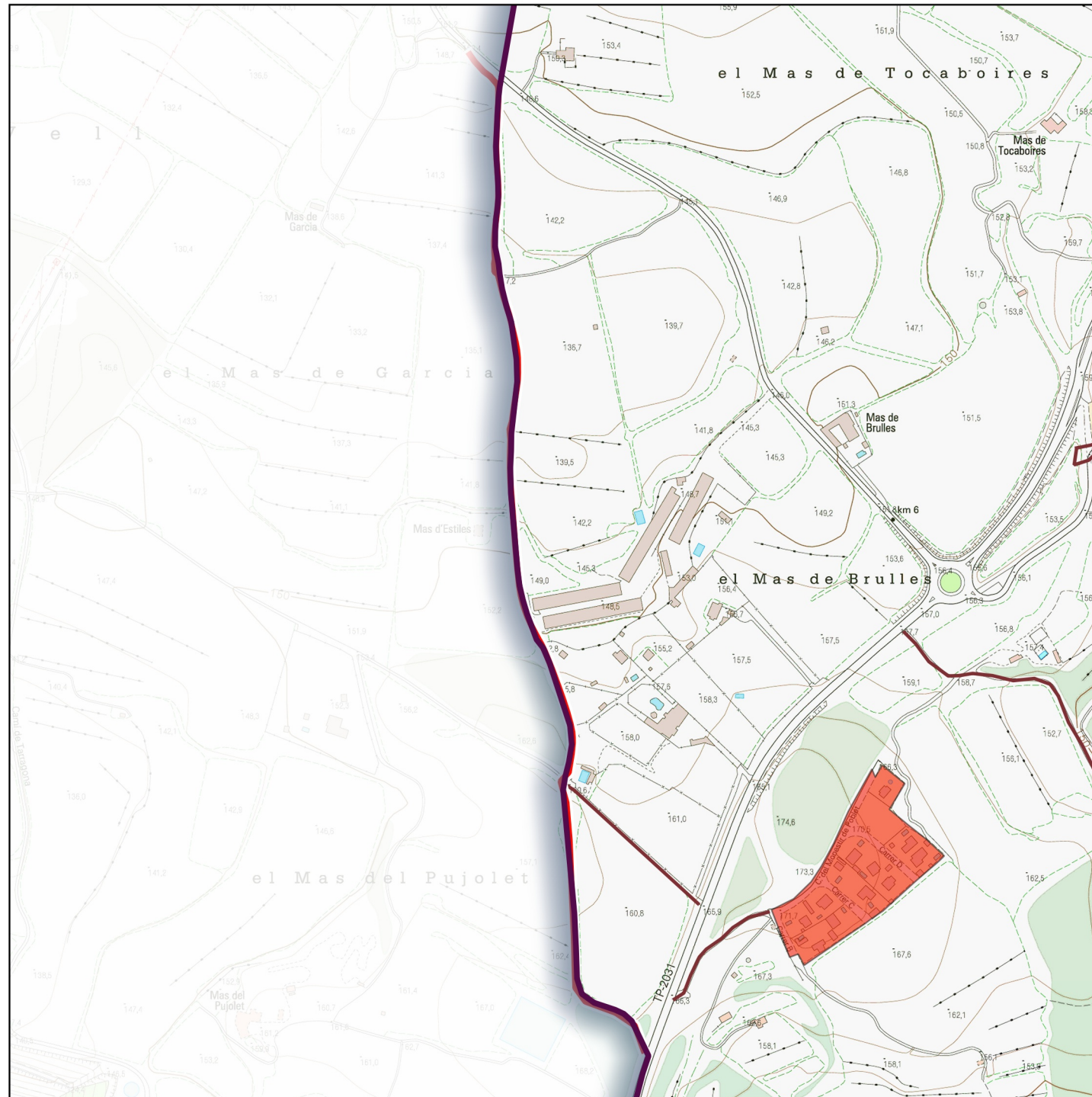
Direcció: Xavier Campillo i Besses  
 Recerca: Xavier Campillo i Meritxell Omella  
 Cartografia i SIG: Meritxell Omella Aznar





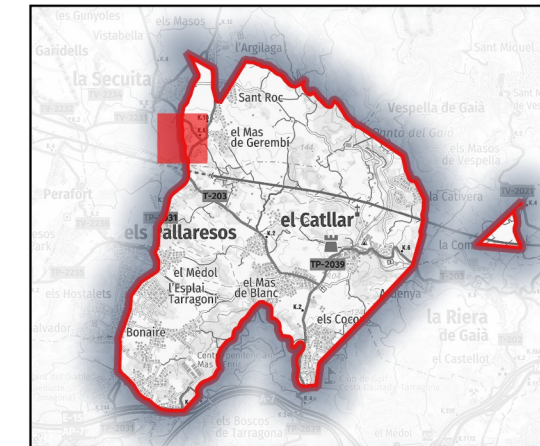
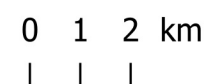
53

**Camí del mas d'Estil·les**



▭ Límit de terme — Altres camins de l'inventari ■ Zones Urbanes

Base: Topogràfics de Institut Cartogràfic i Geològic de Catalunya (ICGC)



**Dades tècniques:**

**ORIGEN:** Carretera T-223

**FINAL:** Carretera TP-2031

**LONGITUD TOTAL:** 964.77 m

**TIPUS DE FERM (%):**

**Asfalt:**  
**Formigó:**  
**Terra:** 21.93%  
**Ferradura:** 78.05%

**AMPLADA:**

**Màxima:** 3 m  
**Mínima:** 2 m

**Naturalesa del bé:**

**CLASSE DE BÉ:** Demanial

**TÍTOL ADQUISITIU:** Prescripció immemorial

**Observacions:**

**Novembre de 2022**

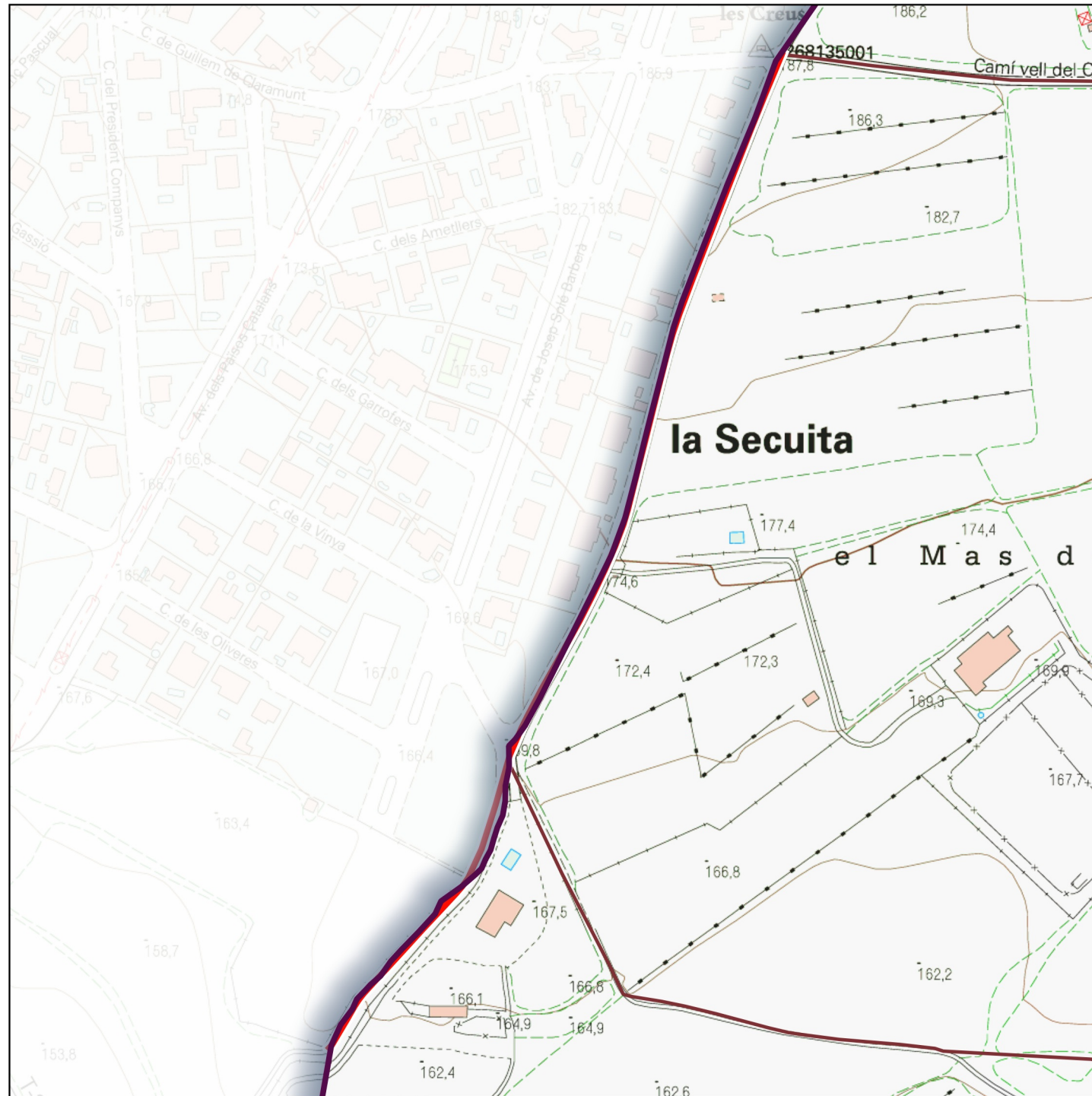


Direcció: Xavier Campillo i Besses  
 Recerca: Xavier Campillo i Meritxell Omella  
 Cartografia i SIG: Meritxell Omella Aznar



54

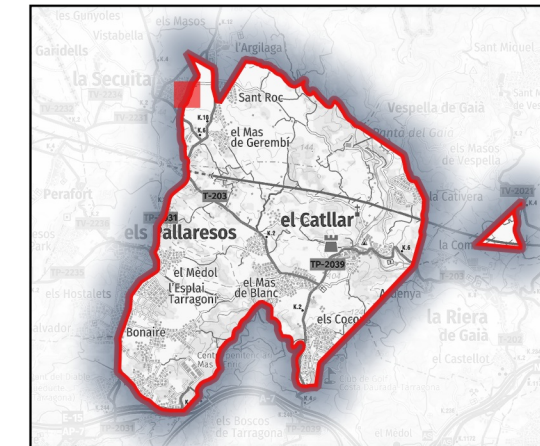
**Camí de Tros de Bertran**



□ Límit de terme — Altres camins de l'inventari ■ Zones Urbanes

Base: Topogràfics de Institut Cartogràfic i Geològic de Catalunya (ICGC)

0 1 2 km



**Dades tècniques:**

**ORIGEN:** Carretera T-223

**FINAL:** Camí vell de Valls

**LONGITUD TOTAL:** 529.01 m

**TIPUS DE FERM (%):**

**Asfalt:**  
**Formigó:**  
**Terra:** 68.33%  
**Ferradura:** 31.66%

**AMPLADA:**

**Màxima:** 6 m  
**Mínima:** 2 m

**Naturalesa del bé:**

**CLASSE DE BÉ:** Demanial

**TÍTOL ADQUISITIU:** Prescripció immemorial

**Observacions:**

**Novembre de 2022**

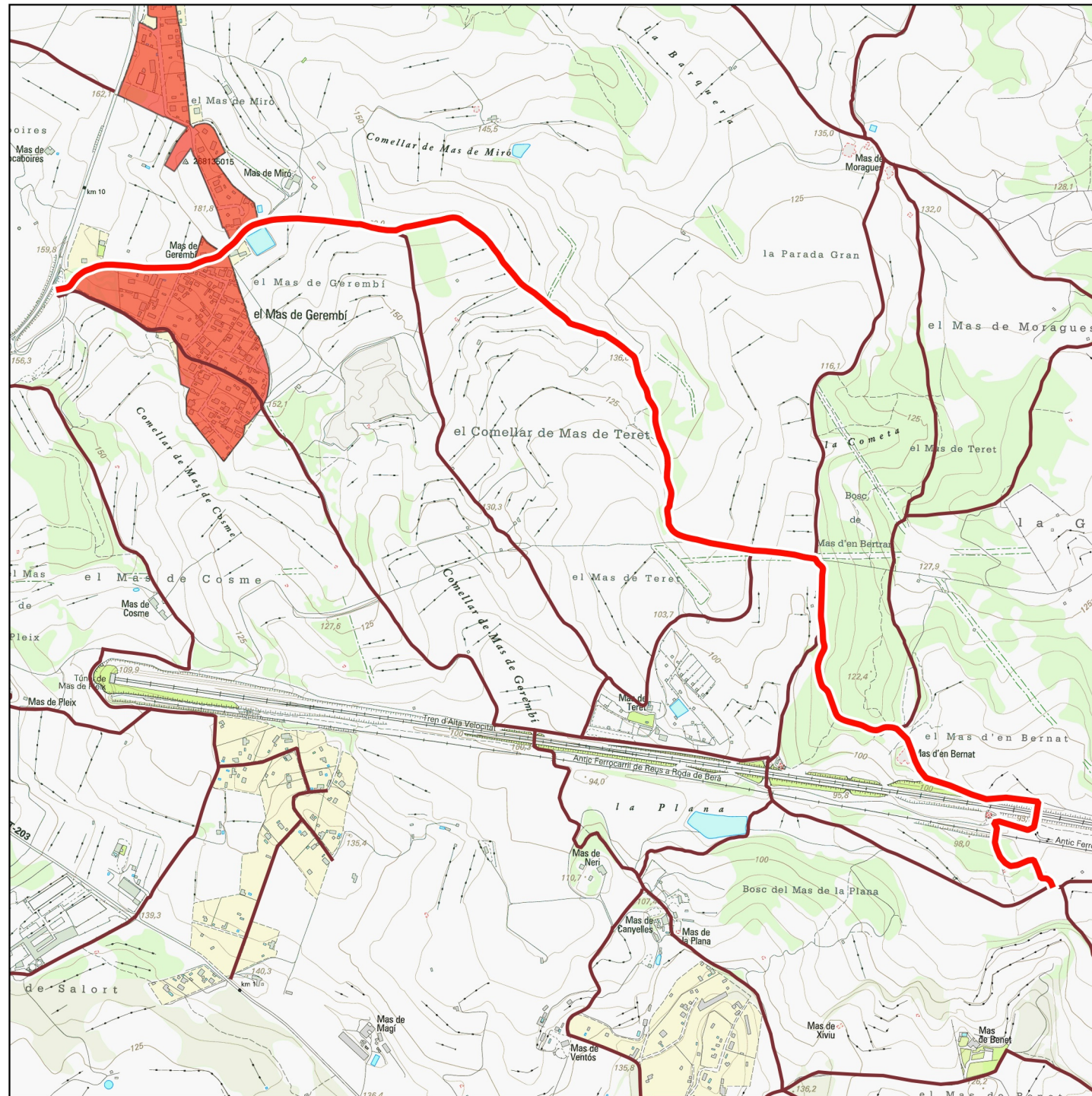


Direcció: Xavier Campillo i Besses  
 Recerca: Xavier Campillo i Meritxell Omella  
 Cartografia i SIG: Meritxell Omella Aznar

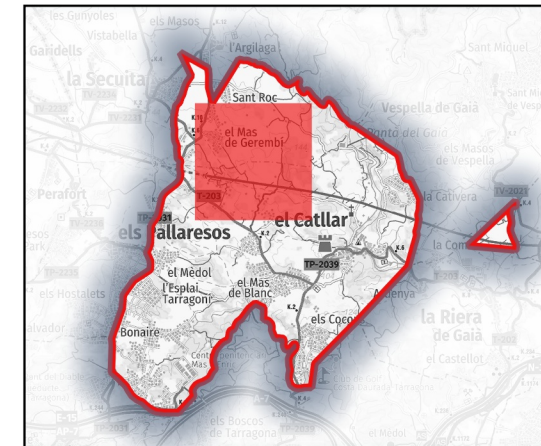


55

**Camí del mas d'en Bernat**



Límit de terme 
  Altres camins de l'inventari 
  Zones Urbanes  
 Base: Topogràfics de Institut Cartogràfic i Geològic de Catalunya (ICGC)



**Dades tècniques:**

**ORIGEN:** Camí de Valls  
**FINAL:** Camí de la Secuita  
**LONGITUD TOTAL:** 3325.38 m  
**TIPUS DE FERM (%):**  
     **Asfalt:**  
     **Formigó:**  
     **Terra:** 99.98%  
     **Ferradura:**

**AMPLADA:**  
     **Màxima:** 4 m  
     **Mínima:** 3 m

**Naturalesa del bé:**

**CLASSE DE BÉ:** Demanial  
**TÍTOL ADQUISITIU:** Prescripció immemorial

**Observacions:**

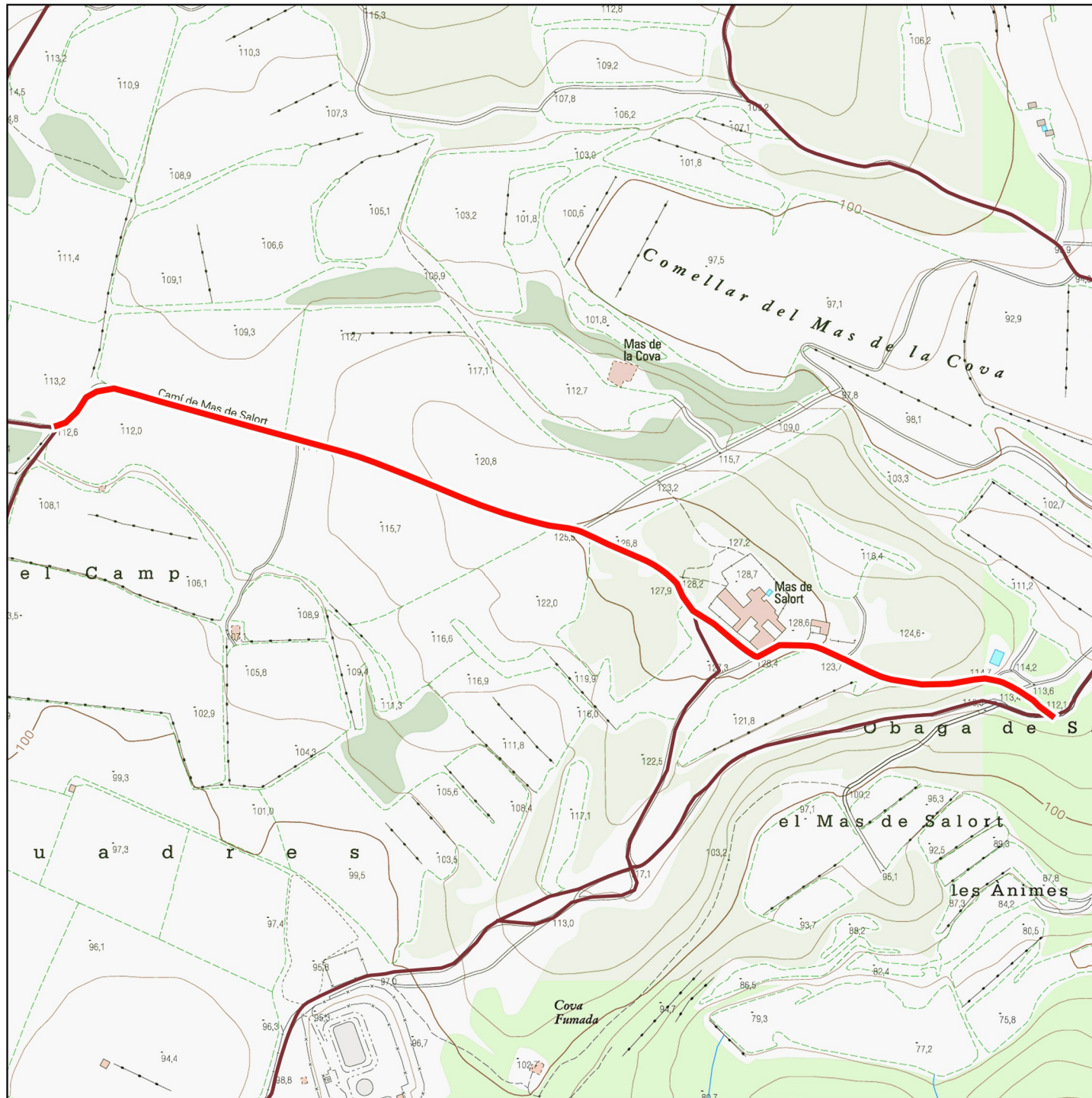
**Novembre de 2022**

Direcció: Xavier Campillo i Besses  
 Recerca: Xavier Campillo i Meritxell Omella  
 Cartografia i SIG: Meritxell Omella Aznar

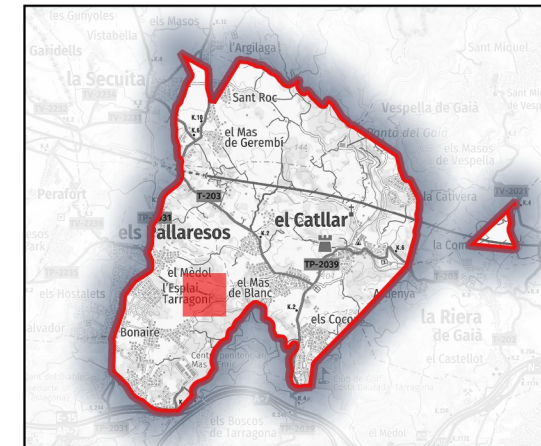
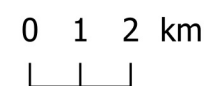




**Camí del mas de Salort**



Límit de terme 
  Altres camins de l'inventari 
  Zones Urbanes  
 Base: Topogràfics de Institut Cartogràfic i Geològic de Catalunya (ICGC)



**Dades tècniques:**

**ORIGEN:** Camí vell de Tarragona

**FINAL:** Camí dels Manous

**LONGITUD TOTAL:** 864.57 m

**TIPUS DE FERM (%):**

- Asfalt:**
- Formigó:**
- Terra:** 99.99%
- Ferradura:**

**AMPLADA:**

- Màxima:** 3 m
- Mínima:** 3 m

**Naturalesa del bé:**

**CLASSE DE BÉ:** Demanial

**TÍTOL ADQUISITIU:** Prescripció immemorial

**Observacions:**

**Novembre de 2022**

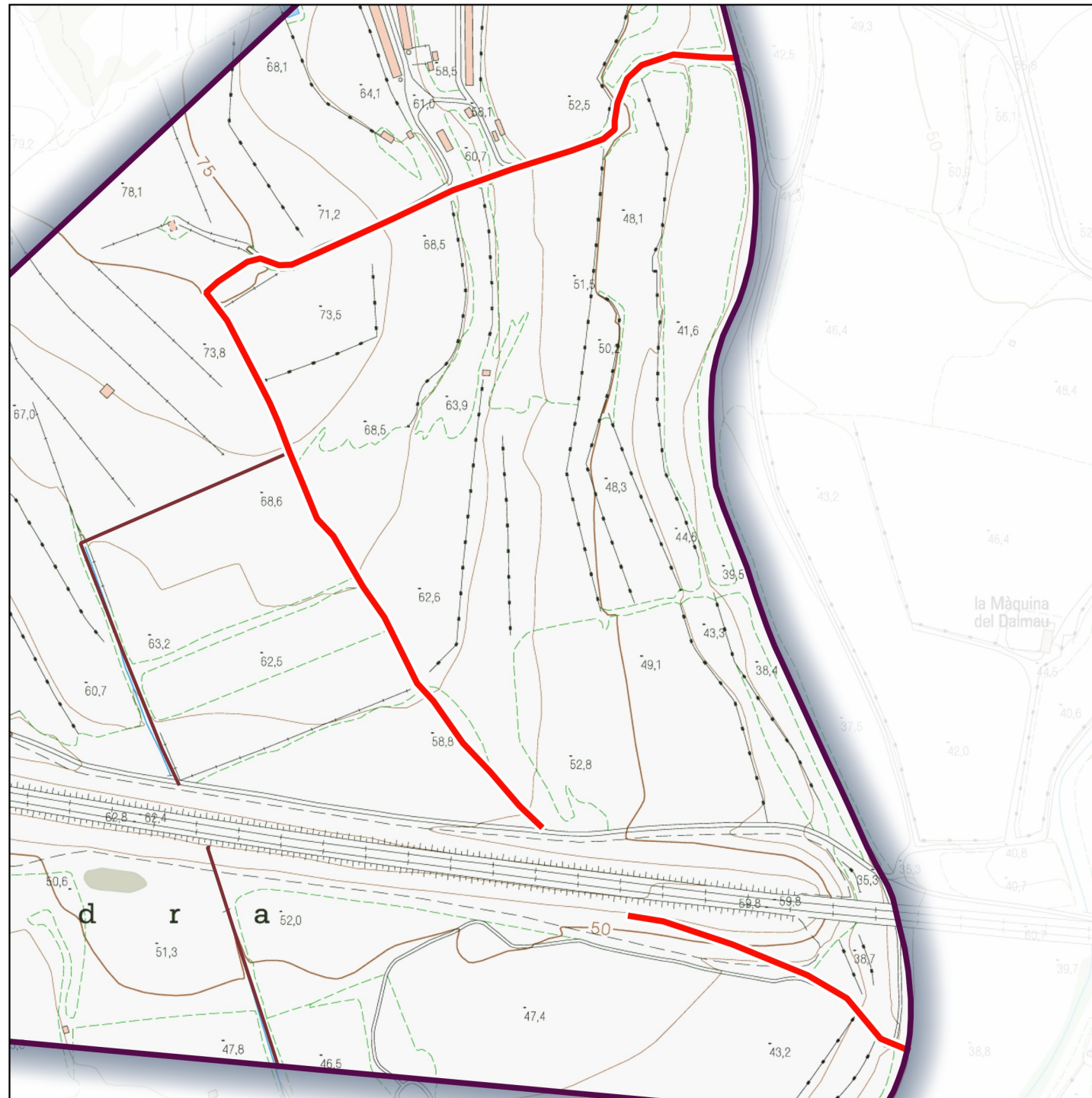


Direcció: Xavier Campillo i Besses  
 Recerca: Xavier Campillo i Meritxell Omella  
 Cartografia i SIG: Meritxell Omella Aznar



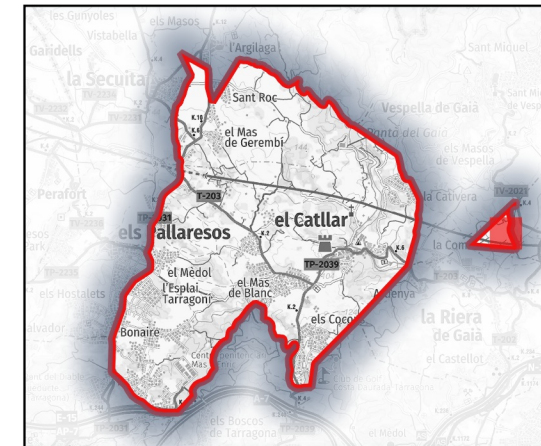
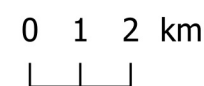
57

**Camí de mas de Martí**



Límit de terme 
  Altres camins de l'inventari 
  Zones Urbanes

Base: Topogràfics de Institut Cartogràfic i Geològic de Catalunya (ICGC)



**Dades tècniques:**

**ORIGEN:** Límit de terme

**FINAL:** Barranc del mas de Plana

**LONGITUD TOTAL:** 915.86 m

**TIPUS DE FERM (%):**

- Asfalt:**
- Formigó:**
- Terra:**
- Ferradura:** 99.98%

**AMPLADA:**

- Màxima:** 2 m
- Mínima:** 2 m

**Naturalesa del bé:**

**CLASSE DE BÉ:** Demanial

**TÍTOL ADQUISITIU:** Prescripció immemorial

**Observacions:**

**Novembre de 2022**

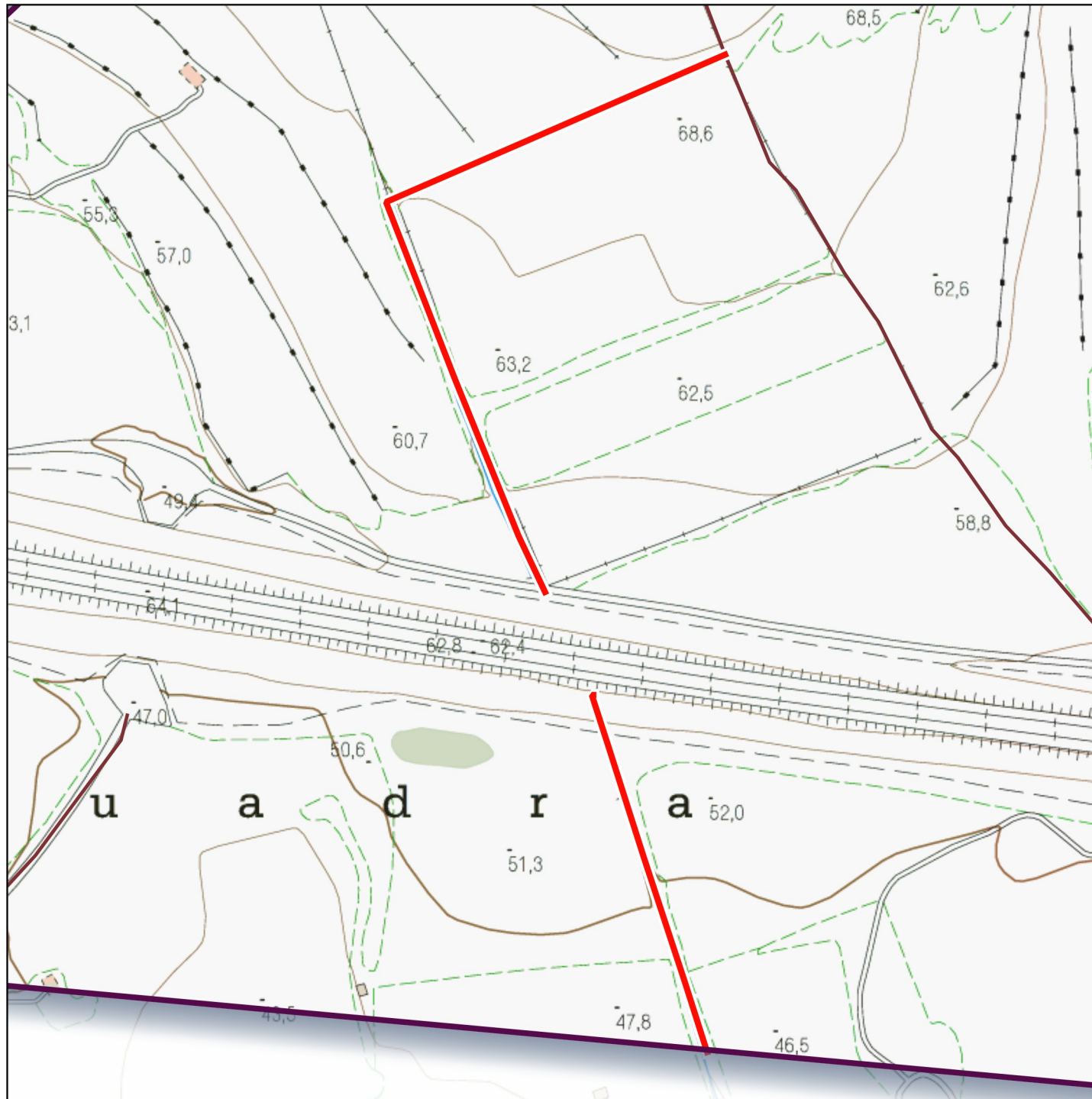


Direcció: Xavier Campillo i Besses  
 Recerca: Xavier Campillo i Meritxell Omella  
 Cartografia i SIG: Meritxell Omella Aznar

58

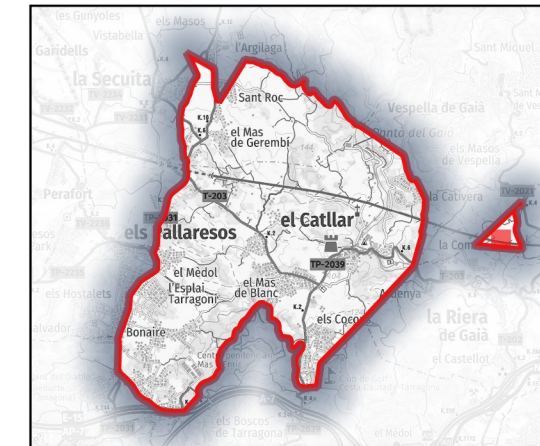
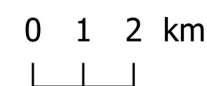


**Camí dels Jueus**



□ Límit de terme — Altres camins de l'inventari ■ Zones Urbanes

Base: Topogràfics de Institut Cartogràfic i Geològic de Catalunya (ICGC)



**Dades tècniques:**

**ORIGEN:** Camí de mas de Martí

**FINAL:** Límit de terme

**LONGITUD TOTAL:** 420.88 m

**TIPUS DE FERM (%):**

- Asfalt:**
- Formigó:**
- Terra:**
- Ferradura:** 99.98%

**AMPLADA:**

- Màxima:** 2 m
- Mínima:** 2 m

**Naturalesa del bé:**

**CLASSE DE BÉ:** Demanial

**TÍTOL ADQUISITIU:** Prescripció immemorial

**Observacions:**

**Novembre de 2022**

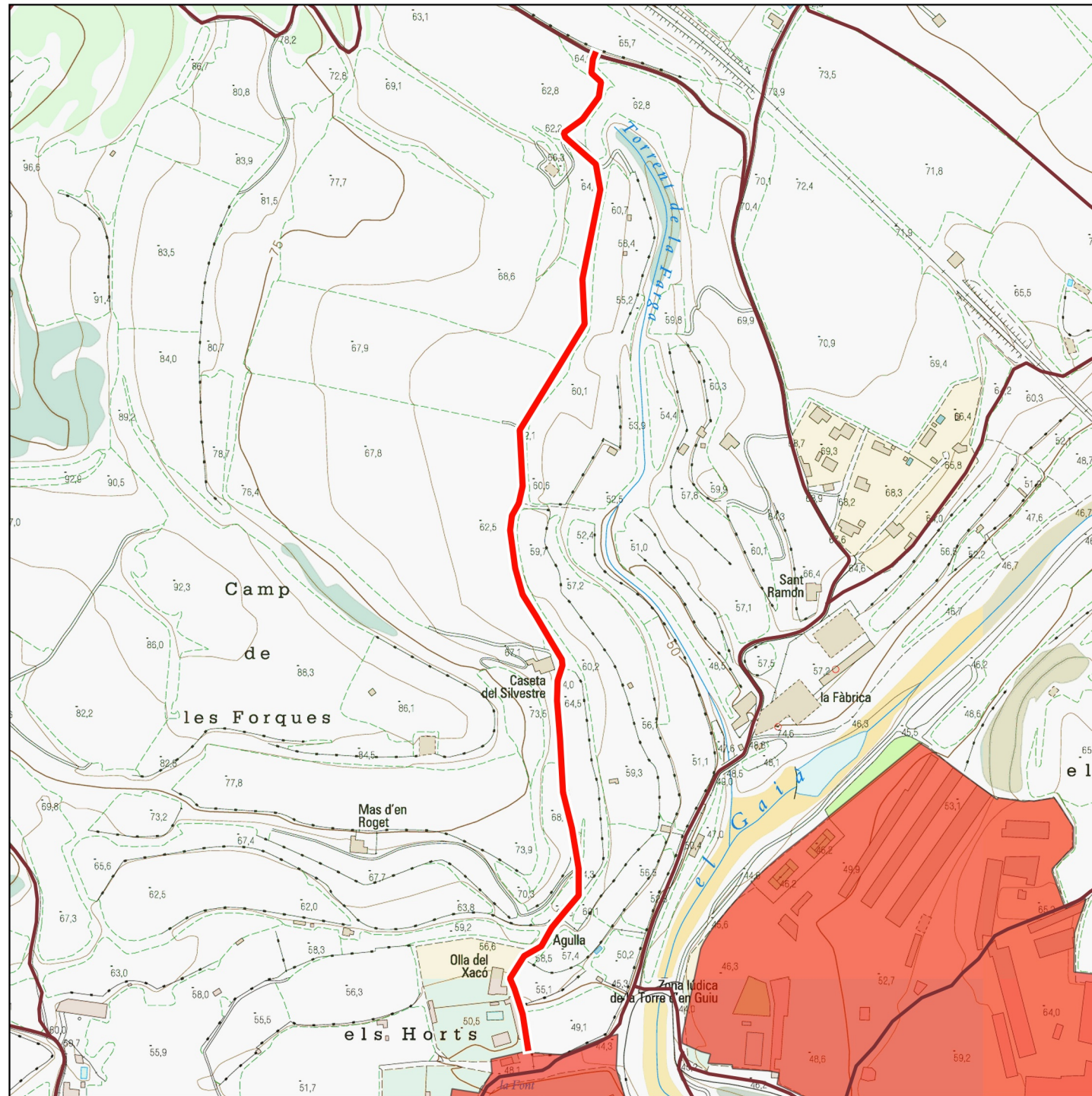
Direcció: Xavier Campillo i Besses  
 Recerca: Xavier Campillo i Meritxell Omella  
 Cartografia i SIG: Meritxell Omella Aznar



59

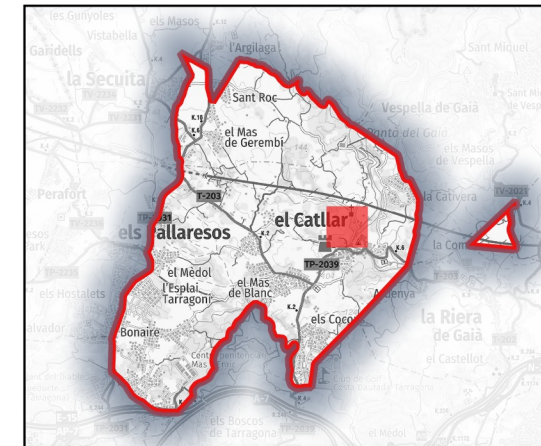


**Camí de l'Agulla o de la Seguera**



Límit de terme 
  Altres camins de l'inventari 
  Zones Urbanes

Base: Topogràfics de Institut Cartogràfic i Geològic de Catalunya (ICGC)



**Dades tècniques:**

**ORIGEN:** Nucli urbà del Catllar

**FINAL:** Camí de Valls

**LONGITUD TOTAL:** 823.56 m

**TIPUS DE FERM (%):**

**Asfalt:**  
**Formigó:**  
**Terra:** 99.98%  
**Ferradura:**

**AMPLADA:**

**Màxima:** 3 m  
**Mínima:** 3 m

**Naturalesa del bé:**

**CLASSE DE BÉ:** Demanial

**TÍTOL ADQUISITIU:** Prescripció immemorial

**Observacions:**

**Novembre de 2022**

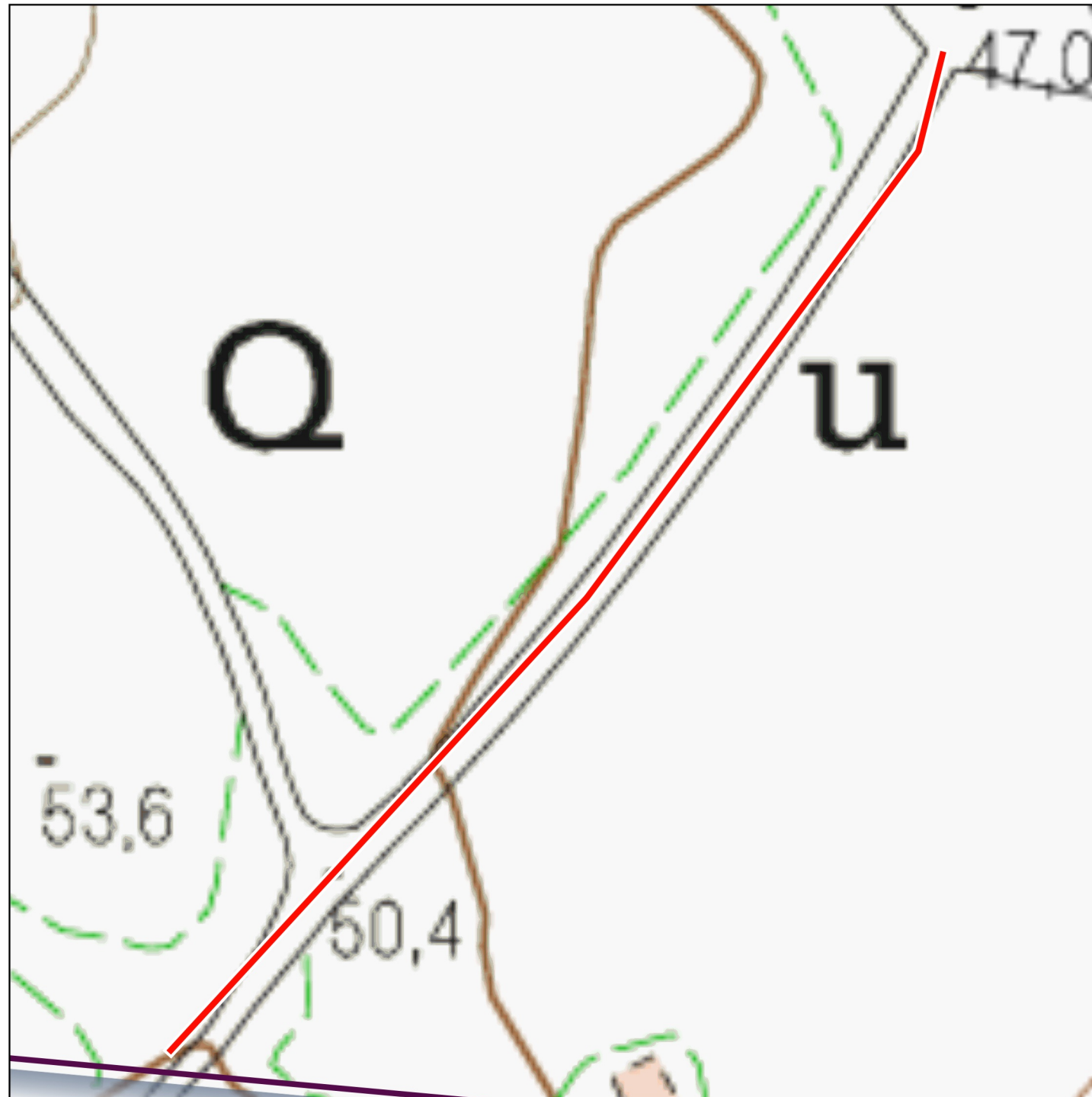
Direcció: Xavier Campillo i Besses  
 Recerca: Xavier Campillo i Meritxell Omella  
 Cartografia i SIG: Meritxell Omella Aznar



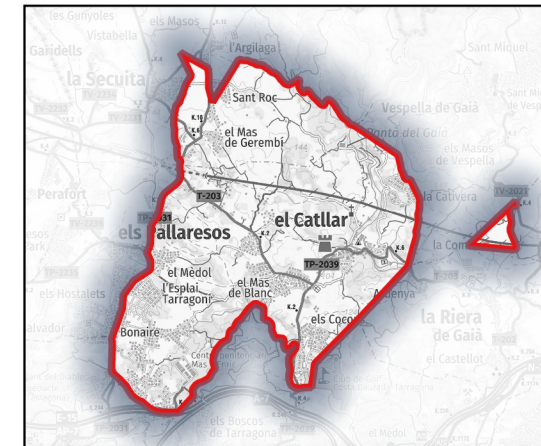
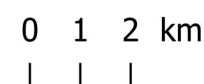


60

Camí de la Quadra



■ Límit de terme 
 — Altres camins de l'inventari 
 ■ Zones Urbanes  
 Base: Topogràfics de Institut Cartogràfic i Geològic de Catalunya (ICGC)



**Dades tècniques:**

**ORIGEN:** Línia TGV

**FINAL:** Límit de terme

**LONGITUD TOTAL:** 118.36 m

**TIPUS DE FERM (%):**

**Asfalt:**  
**Formigó:**  
**Terra:**  
**Ferradura:** 99.98%

**AMPLADA:**

**Màxima:** 2 m  
**Mínima:** 2 m

**Naturalesa del bé:**

**CLASSE DE BÉ:** Demanial

**TÍTOL ADQUISITIU:** Prescripció immemorial

**Observacions:**

**Novembre de 2022**

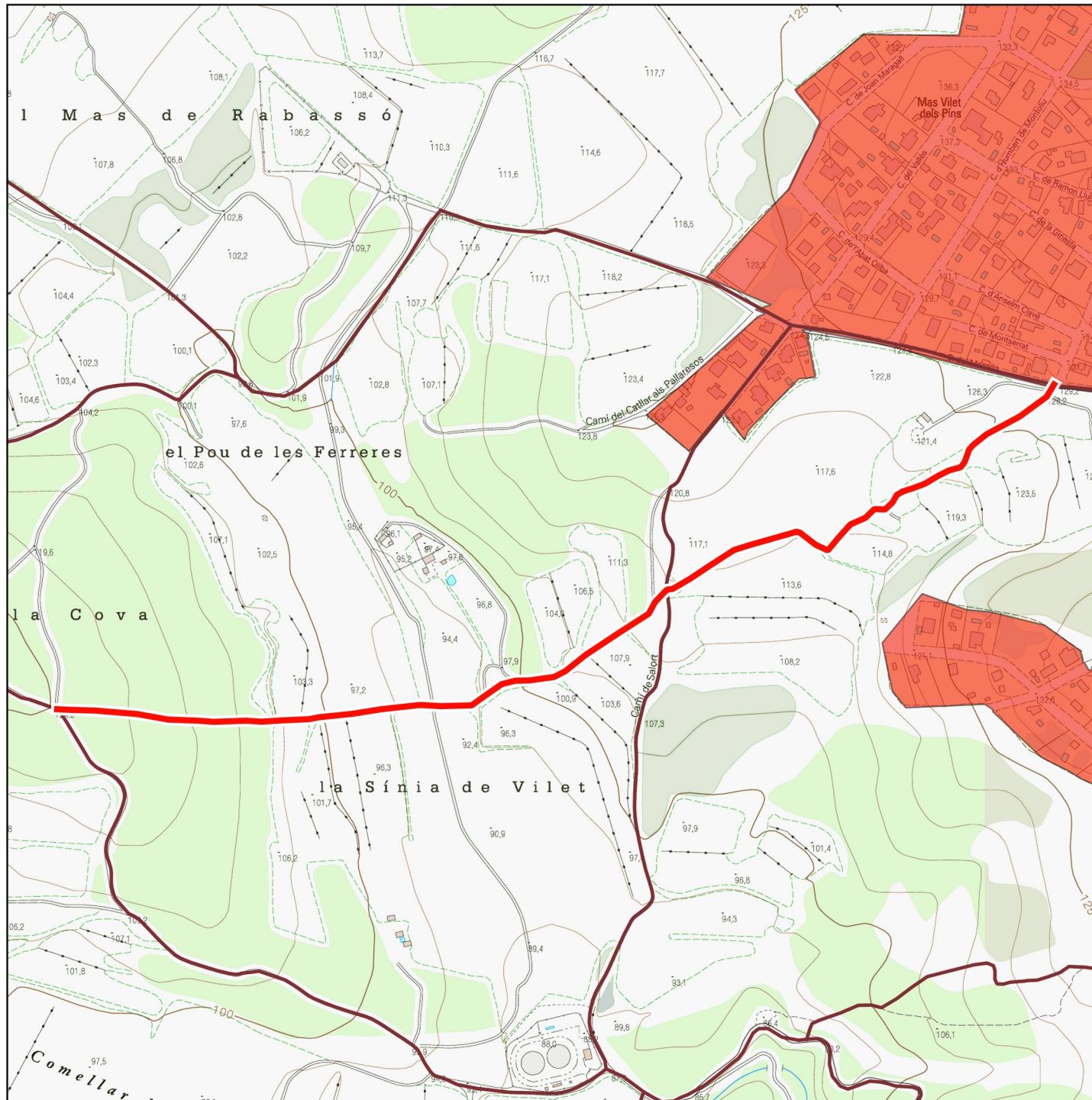


Direcció: Xavier Campillo i Besses  
 Recerca: Xavier Campillo i Meritxell Omella  
 Cartografia i SIG: Meritxell Omella Aznar



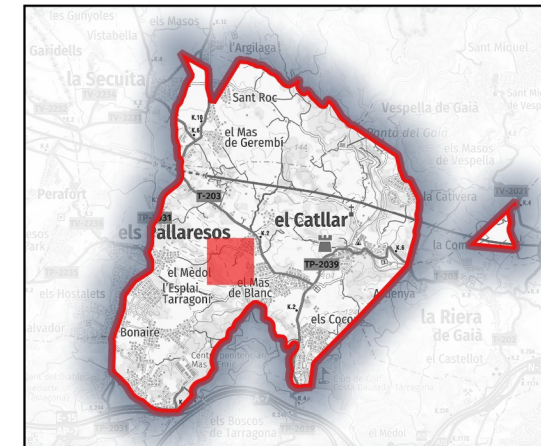
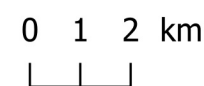
61

**Camí de la Bóta**



▭ Límit de terme — Altres camins de l'inventari ■ Zones Urbanes

Base: Topogràfics de Institut Cartogràfic i Geològic de Catalunya (ICGC)



**Dades tècniques:**

**ORIGEN:** Camí dels Pallaresos

**FINAL:** Camí del mas de la Cova I

**LONGITUD TOTAL:** 954.72 m

**TIPUS DE FERM (%):**

- Asfalt:**
- Formigó:**
- Terra:**
- Ferradura:** 99.98%

**AMPLADA:**

- Màxima:** 2 m
- Mínima:** 2 m

**Naturalesa del bé:**

**CLASSE DE BÉ:** Demanial

**TÍTOL ADQUISITIU:** Prescripció immemorial

**Observacions:**

**Novembre de 2022**

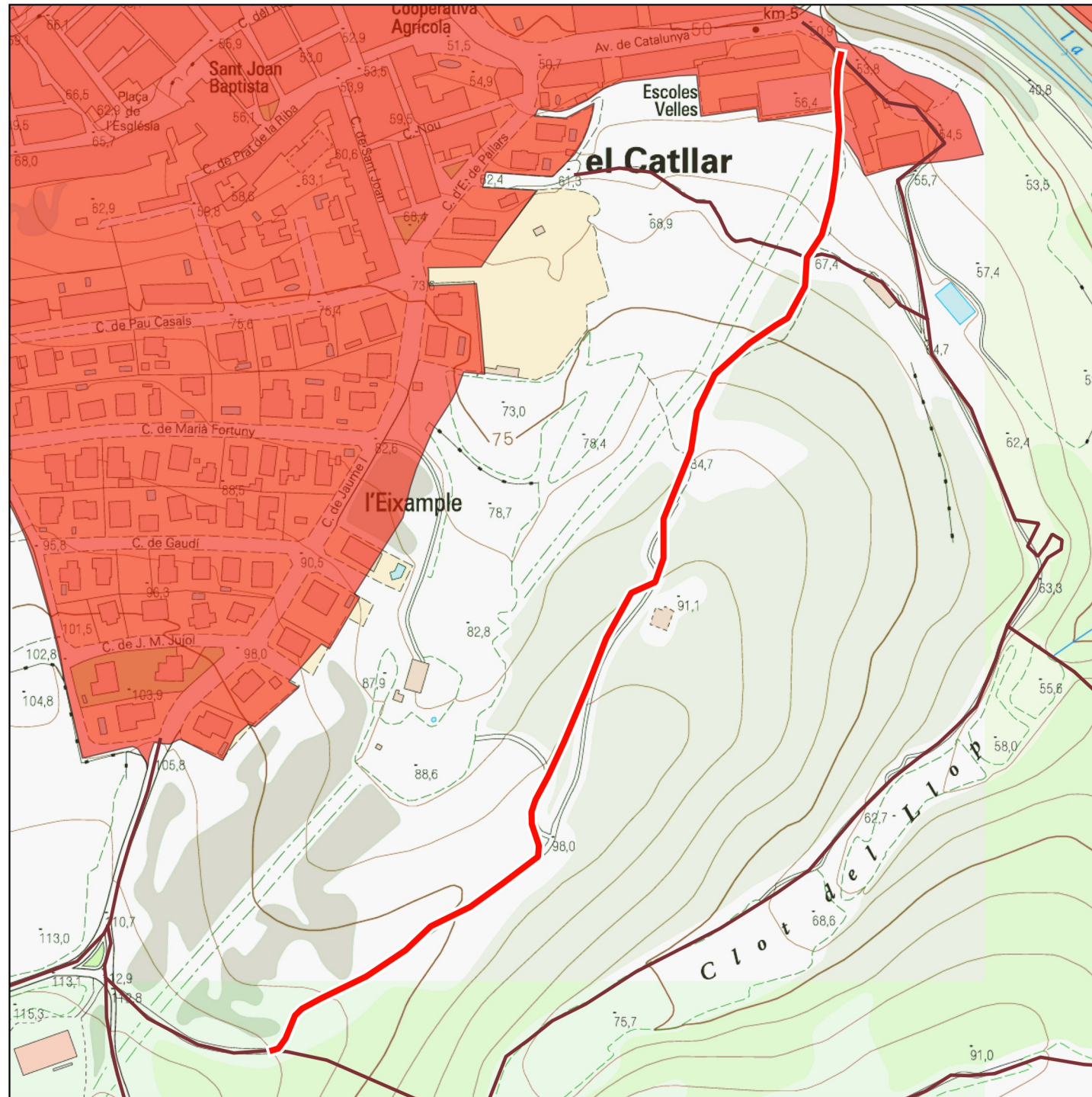
Direcció: Xavier Campillo i Besses  
 Recerca: Xavier Campillo i Meritxell Omella  
 Cartografia i SIG: Meritxell Omella Aznar





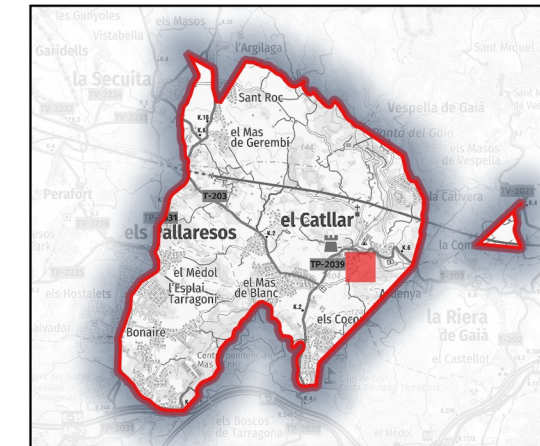
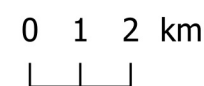
62

**Camí de la pallissa d'en Ros**



▭ Límit de terme — Altres camins de l'inventari ■ Zones Urbanes

Base: Topogràfics de Institut Cartogràfic i Geològic de Catalunya (ICGC)



**Dades tècniques:**

**ORIGEN:** Camí d'Ardenya

**FINAL:** Camí d'Ardenya o de Fusteret

**LONGITUD TOTAL:** 673.9 m

**TIPUS DE FERM (%):**

- Asfalt:**
- Formigó:**
- Terra:**
- Ferradura:** 99.99%

**AMPLADA:**

- Màxima:** 2 m
- Mínima:** 2 m

**Naturalesa del bé:**

**CLASSE DE BÉ:** Demanial

**TÍTOL ADQUISITIU:** Prescripció immemorial

**Observacions:**

**Novembre de 2022**

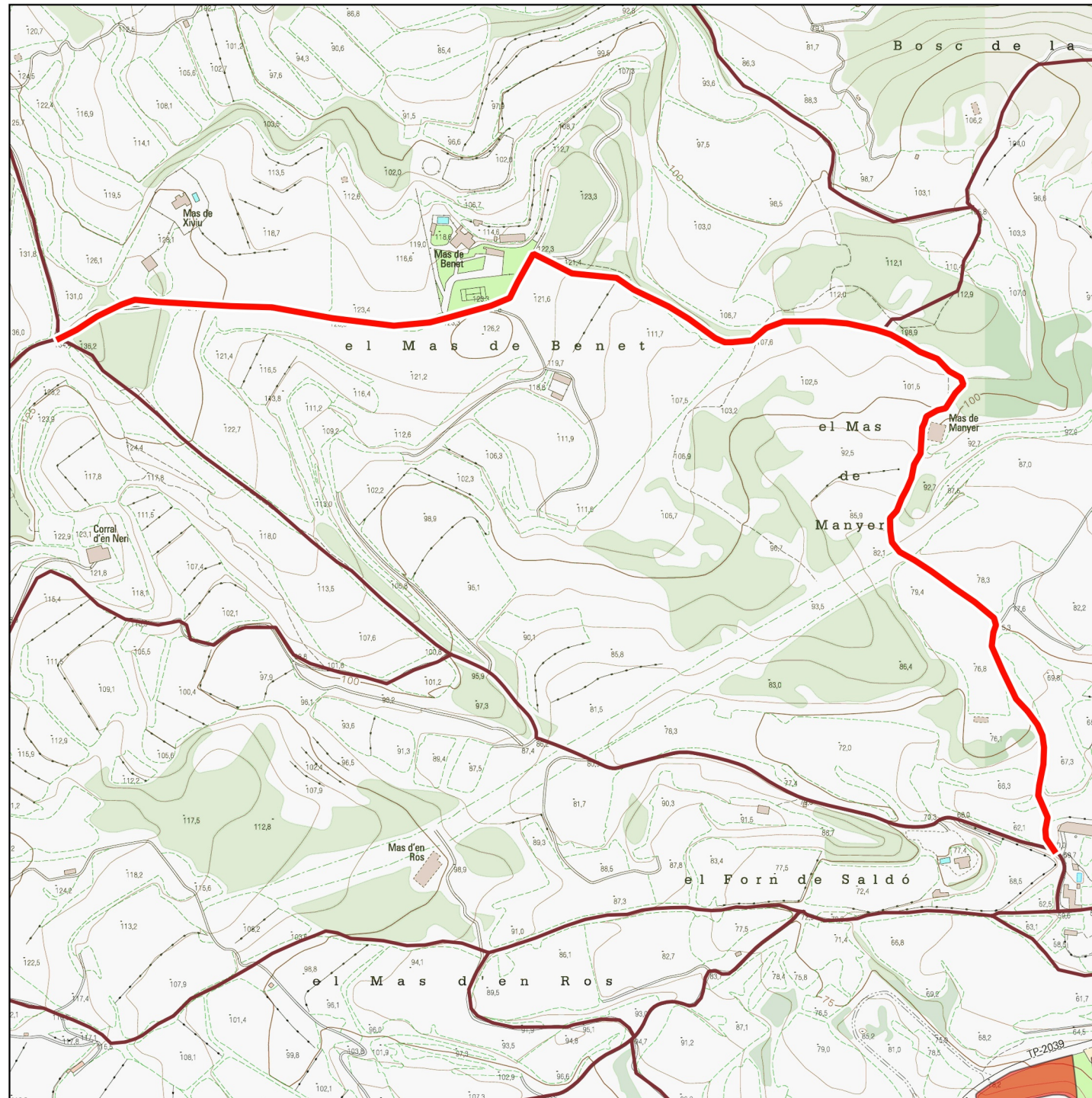


Direcció: Xavier Campillo i Besses  
 Recerca: Xavier Campillo i Meritxell Omella  
 Cartografia i SIG: Meritxell Omella Aznar



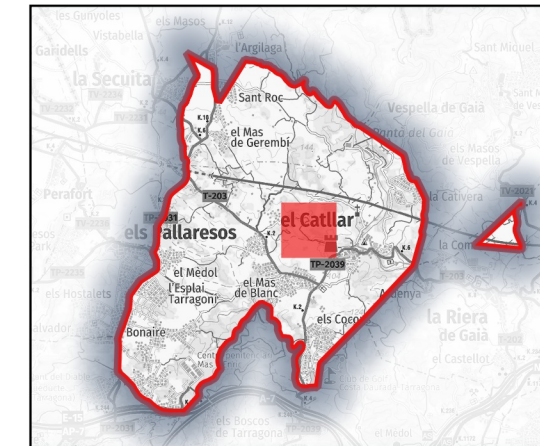
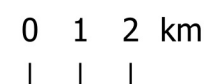
63

**Camí de mas de Manyer**



Límit de terme 
  Altres camins de l'inventari 
  Zones Urbanes

Base: Topogràfics de Institut Cartogràfic i Geològic de Catalunya (ICGC)



**Dades tècniques:**

**ORIGEN:** Camí de la Secuita

**FINAL:** Camí de la Secuita

**LONGITUD TOTAL:** 1565.04 m

**TIPUS DE FERM (%):**

**Asfalt:** 33.05%

**Formigó:**

**Terra:** 66.94%

**Ferradura:**

**AMPLADA:**

**Màxima:** 4 m

**Mínima:** 3 m

**Naturalesa del bé:**

**CLASSE DE BÉ:** Demanial

**TÍTOL ADQUISITIU:** Prescripció immemorial

**Observacions:**

**Novembre de 2022**

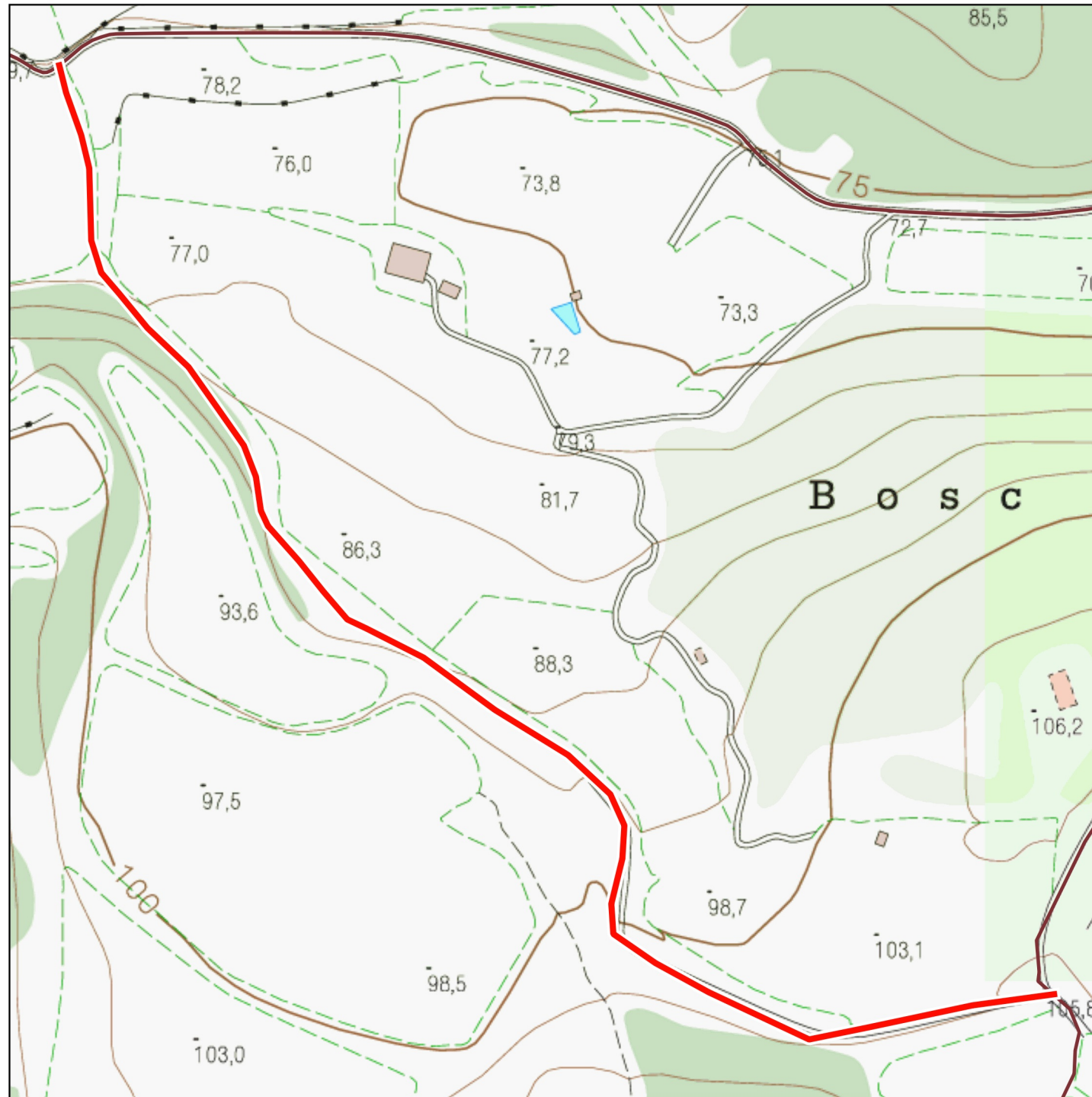
Direcció: Xavier Campillo i Besses  
 Recerca: Xavier Campillo i Meritxell Omella  
 Cartografia i SIG: Meritxell Omella Aznar





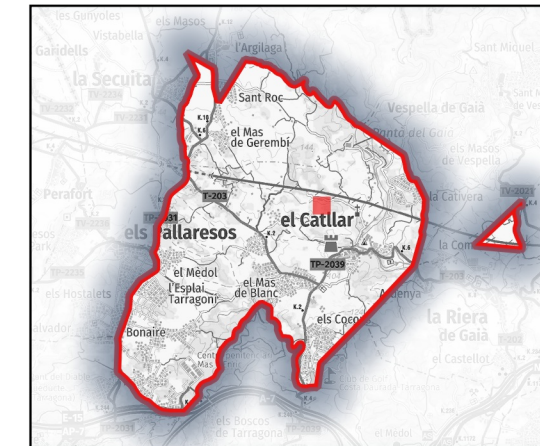
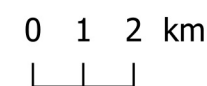
64

**Camí de la Farga**



□ Límit de terme — Altres camins de l'inventari ■ Zones Urbanes

Base: Topogràfics de Institut Cartogràfic i Geològic de Catalunya (ICGC)



**Dades tècniques:**

**ORIGEN:** Camí del mas de Manyé

**FINAL:** Camí del Pinar de la Farga

**LONGITUD TOTAL:** 512.55 m

**TIPUS DE FERM (%):**

**Asfalt:**  
**Formigó:**  
**Terra:**  
**Ferradura:** 99.98%

**AMPLADA:**

**Màxima:** 2 m  
**Mínima:** 2 m

**Naturalesa del bé:**

**CLASSE DE BÉ:** Demanial

**TÍTOL ADQUISITIU:** Prescripció immemorial

**Observacions:**

**Novembre de 2022**

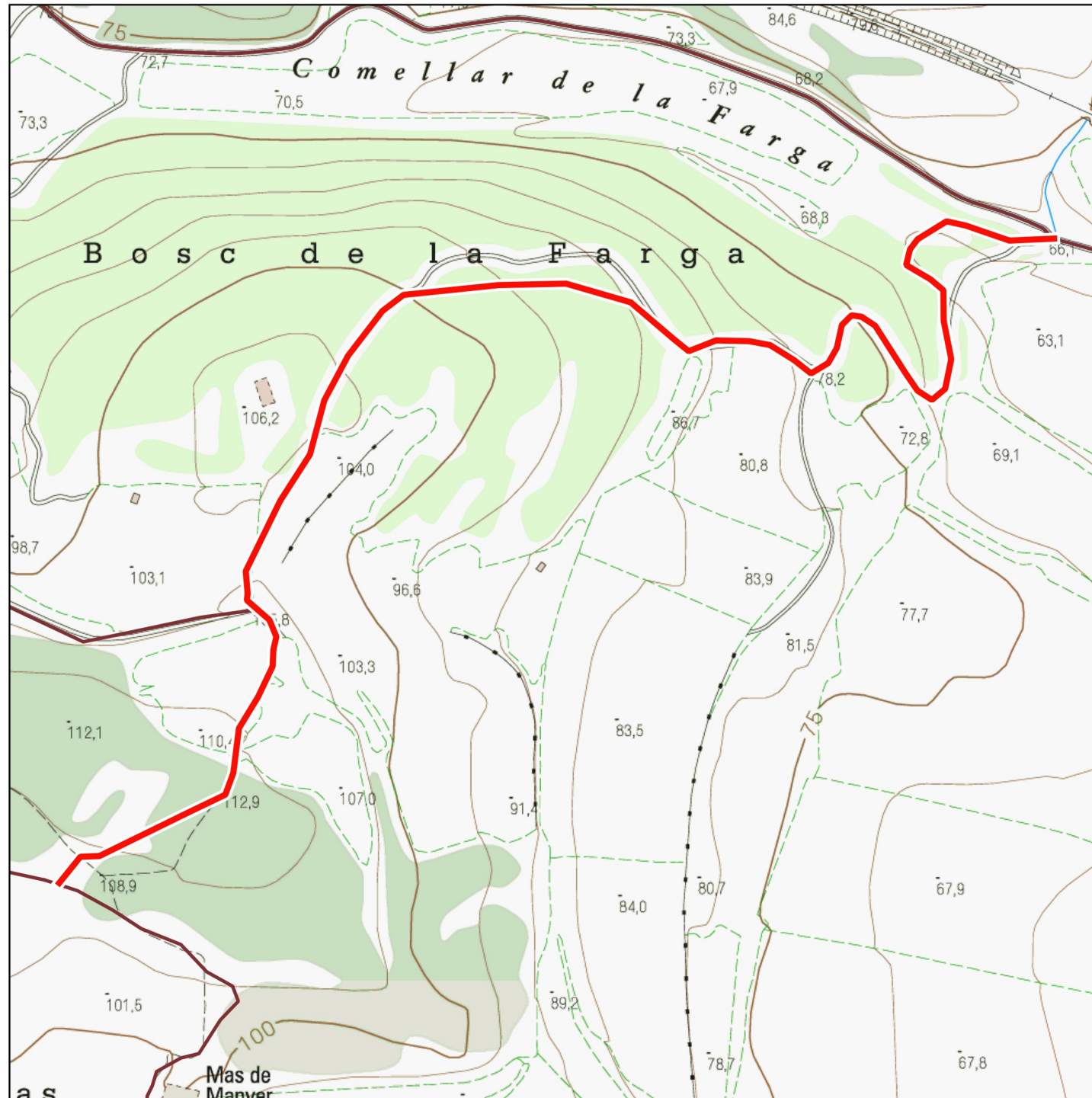


Direcció: Xavier Campillo i Besses  
 Recerca: Xavier Campillo i Meritxell Omella  
 Cartografia i SIG: Meritxell Omella Aznar



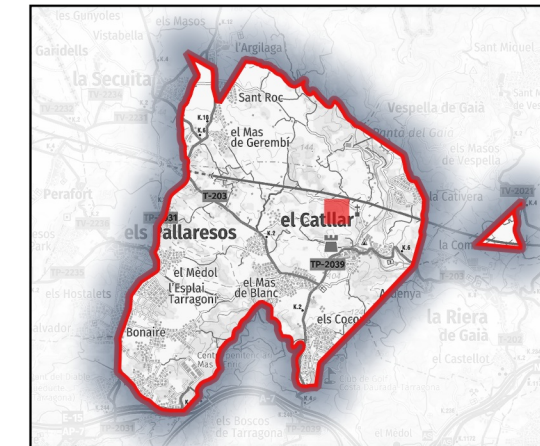
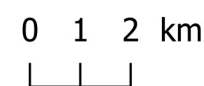
65

**Camí del pinar de la Farga**



□ Límit de terme — Altres camins de l'inventari ■ Zones Urbanes

Base: Topogràfics de Institut Cartogràfic i Geològic de Catalunya (ICGC)



**Dades tècniques:**

**ORIGEN:** Camí del mas de Manyé

**FINAL:** Camí de Valls

**LONGITUD TOTAL:** 787.61 m

**TIPUS DE FERM (%):**

**Asfalt:**  
**Formigó:**  
**Terra:**  
**Ferradura:** 99.98%

**AMPLADA:**

**Màxima:** 2 m  
**Mínima:** 2 m

**Naturalesa del bé:**

**CLASSE DE BÉ:** Demanial

**TÍTOL ADQUISITIU:** Prescripció immemorial

**Observacions:**

**Novembre de 2022**



Direcció: Xavier Campillo i Besses  
 Recerca: Xavier Campillo i Meritxell Omella  
 Cartografia i SIG: Meritxell Omella Aznar

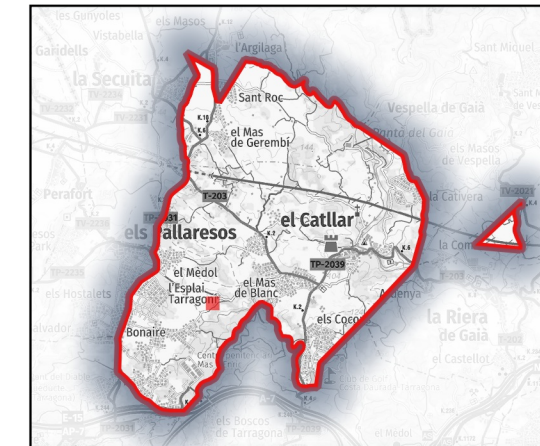


66

**Camí de la Depuradora**



Límit de terme 
  Altres camins de l'inventari 
  Zones Urbanes  
 Base: Topogràfics de Institut Cartogràfic i Geològic de Catalunya (ICGC)



**Dades tècniques:**

**ORIGEN:** Camí del mas de Salort

**FINAL:** Camí de l'Hostal de Pues

**LONGITUD TOTAL:** 361.06 m

**TIPUS DE FERM (%):**

**Asfalt:**  
**Formigó:**  
**Terra:** 99.99%  
**Ferradura:**

**AMPLADA:**

**Màxima:** 4 m  
**Mínima:** 4 m

**Naturalesa del bé:**

**CLASSE DE BÉ:** Demanial

**TÍTOL ADQUISITIU:** Prescripció immemorial

**Observacions:**

**Novembre de 2022**

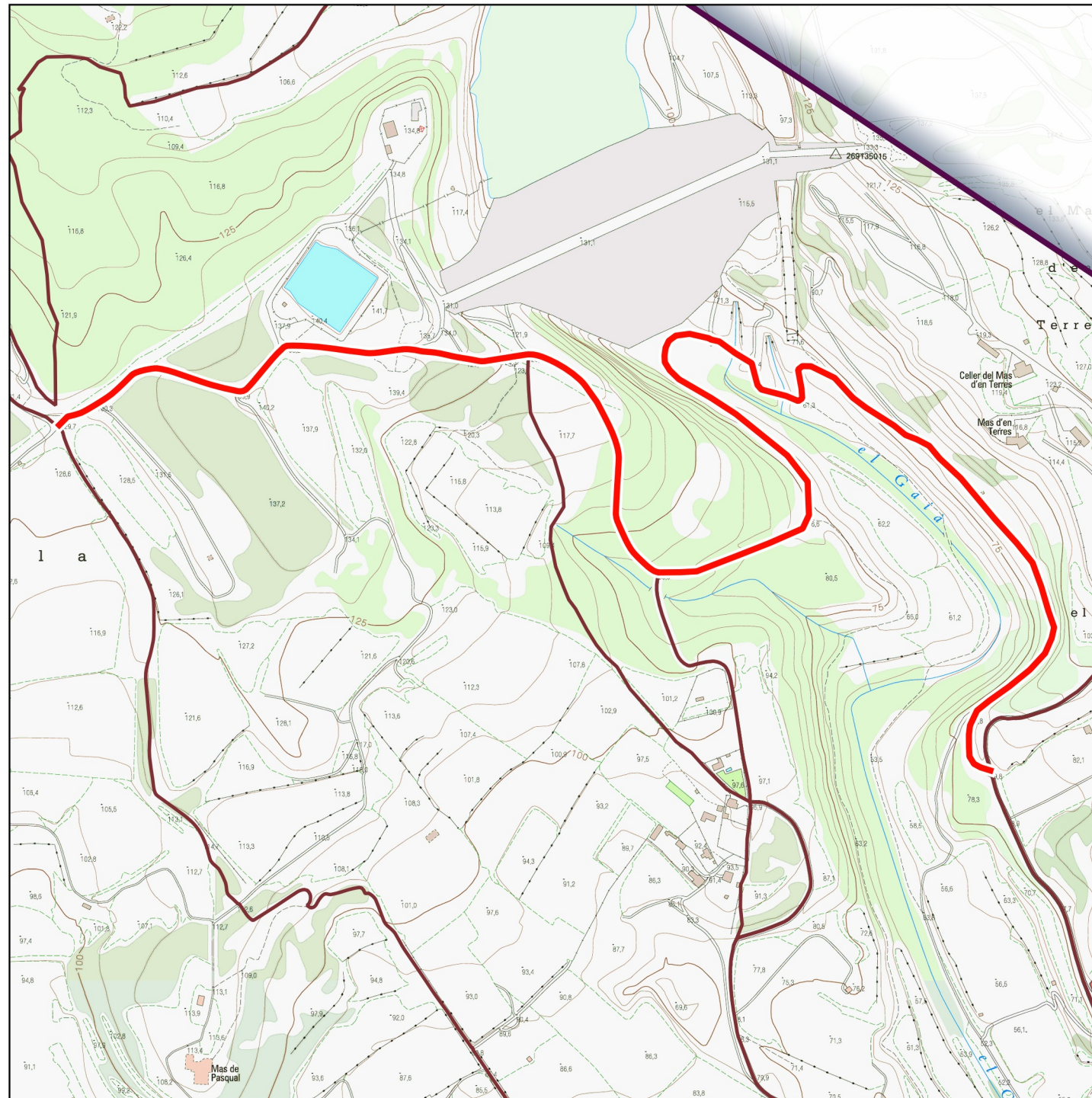


Direcció: Xavier Campillo i Besses  
 Recerca: Xavier Campillo i Meritxell Omella  
 Cartografia i SIG: Meritxell Omella Aznar

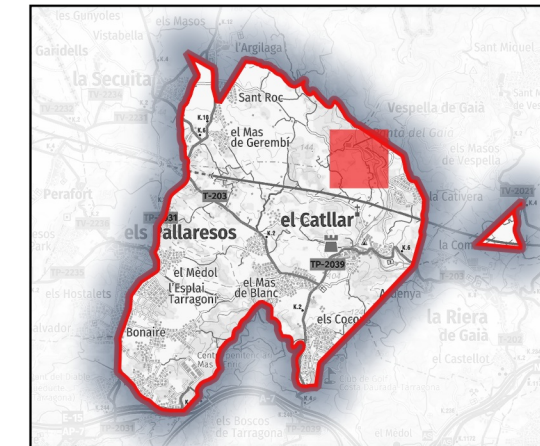
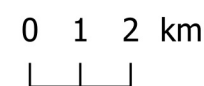


67

**Camí de la Fàbrica**



Límit de terme 
  Altres camins de l'inventari 
  Zones Urbanes  
 Base: Topogràfics de Institut Cartogràfic i Geològic de Catalunya (ICGC)



**Dades tècniques:**

**ORIGEN:** Camí de la Secuita al Catllar

**FINAL:** Camí de la Presa

**LONGITUD TOTAL:** 2098.56 m

**TIPUS DE FERM (%):**

**Asfalt:**  
**Formigó:**  
**Terra:** 99.98%  
**Ferradura:**

**AMPLADA:**

**Màxima:** 5 m  
**Mínima:** 5 m

**Naturalesa del bé:**

**CLASSE DE BÉ:** Demanial

**TÍTOL ADQUISITIU:** Prescripció immemorial

**Observacions:**

**Novembre de 2022**

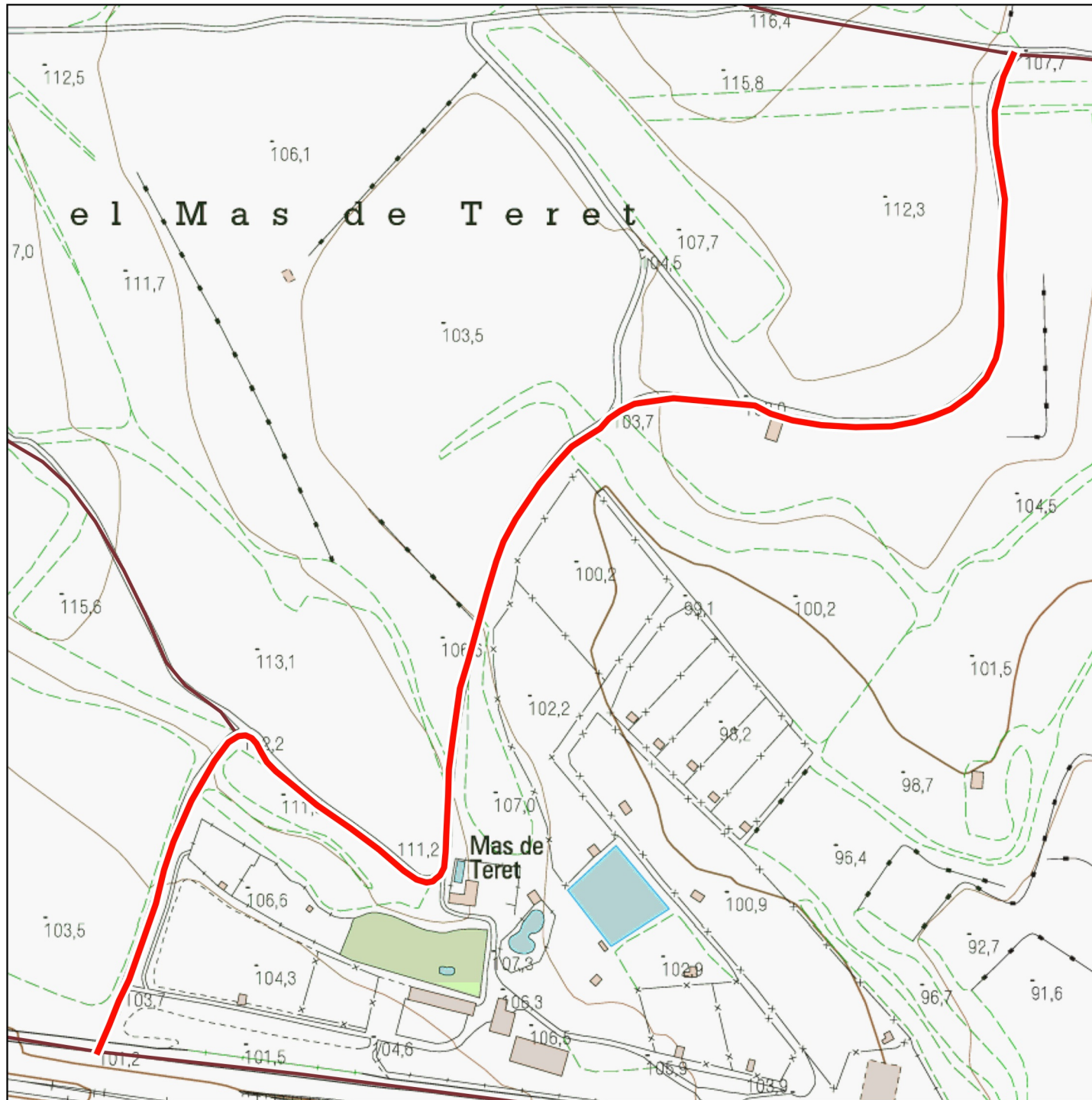
Direcció: Xavier Campillo i Besses  
 Recerca: Xavier Campillo i Meritxell Omella  
 Cartografia i SIG: Meritxell Omella Aznar





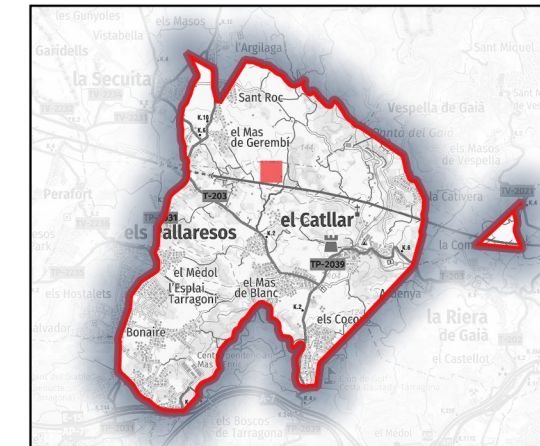
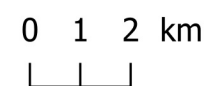
68

**Camí del mas de Teret**



□ Límit de terme — Altres camins de l'inventari ■ Zones Urbanes

Base: Topogràfics de Institut Cartogràfic i Geològic de Catalunya (ICGC)



**Dades tècniques:**

**ORIGEN:** Camí del mas de Bertran

**FINAL:** Camí de Valls

**LONGITUD TOTAL:** 734.9 m

**TIPUS DE FERM (%):**

**Asfalt:**  
**Formigó:**  
**Terra:** 99.98%  
**Ferradura:**

**AMPLADA:**

**Màxima:** 4 m  
**Mínima:** 4 m

**Naturalesa del bé:**

**CLASSE DE BÉ:** Demanial

**TÍTOL ADQUISITIU:** Prescripció immemorial

**Observacions:**

**Novembre de 2022**

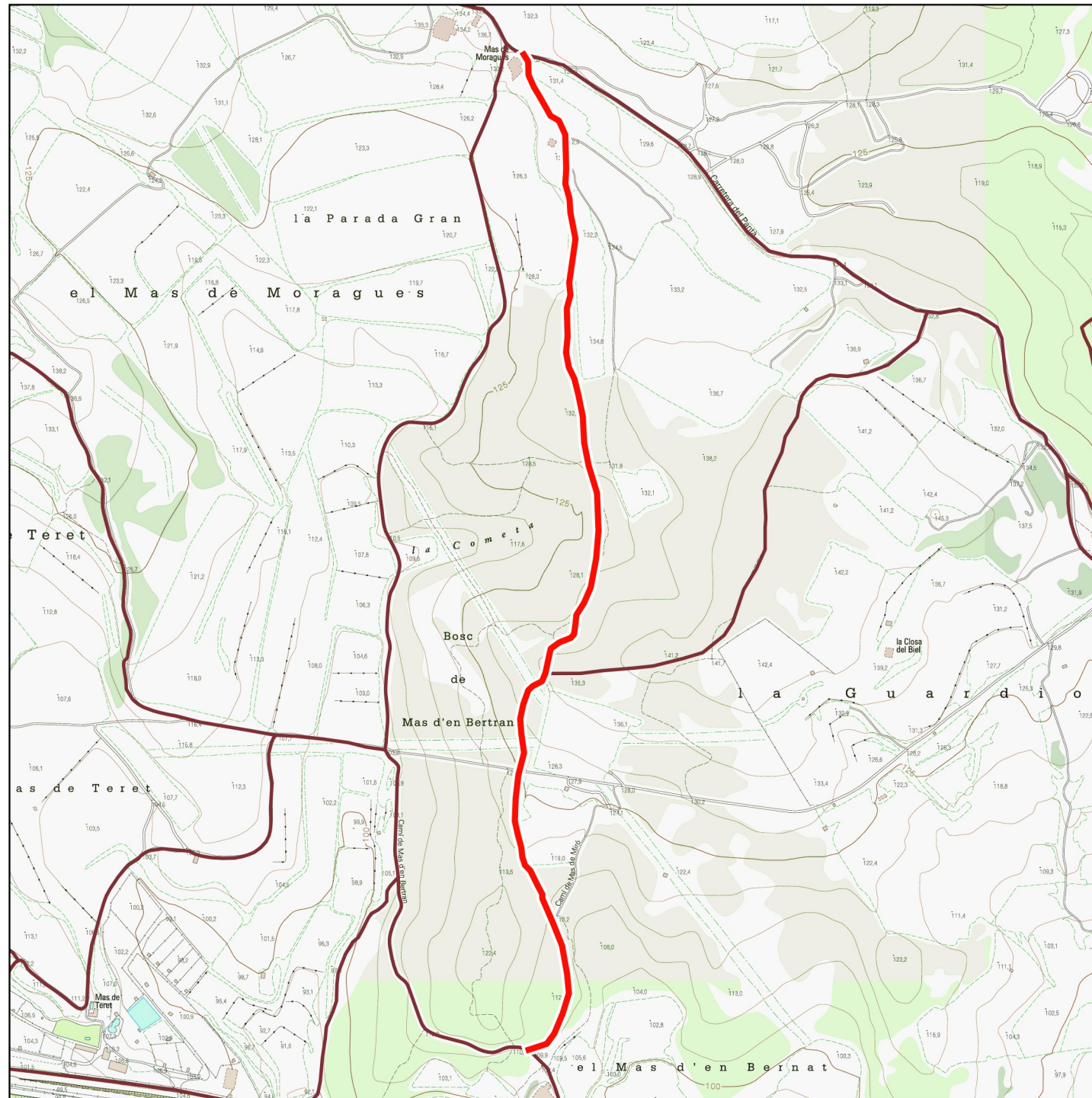


Direcció: Xavier Campillo i Besses  
 Recerca: Xavier Campillo i Meritxell Omella  
 Cartografia i SIG: Meritxell Omella Aznar



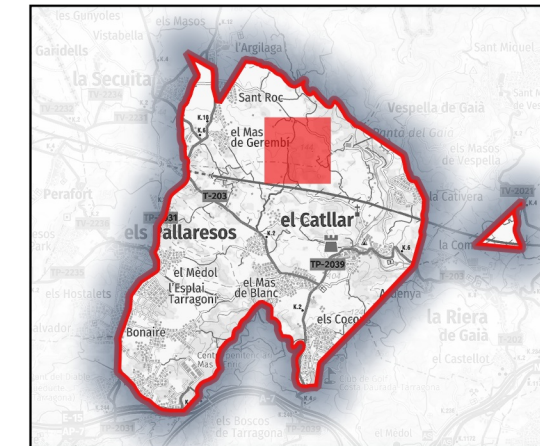
69

**Camí del mas Bernat a mas de Moragues**



Límit de terme 
 — Altres camins de l'inventari 
  Zones Urbanes

Base: Topogràfics de Institut Cartogràfic i Geològic de Catalunya (ICGC)



**Dades tècniques:**

**ORIGEN:** Camí vell de Valls

**FINAL:** Camí de mas de Bertran

**LONGITUD TOTAL:** 1291.33 m

**TIPUS DE FERM (%):**

- Asfalt:**
- Formigó:**
- Terra:**
- Ferradura:** 99.98%

**AMPLADA:**

- Màxima:** 2 m
- Mínima:** 2 m

**Naturalesa del bé:**

**CLASSE DE BÉ:** Demanial

**TÍTOL ADQUISITIU:** Prescripció immemorial

**Observacions:**

**Novembre de 2022**

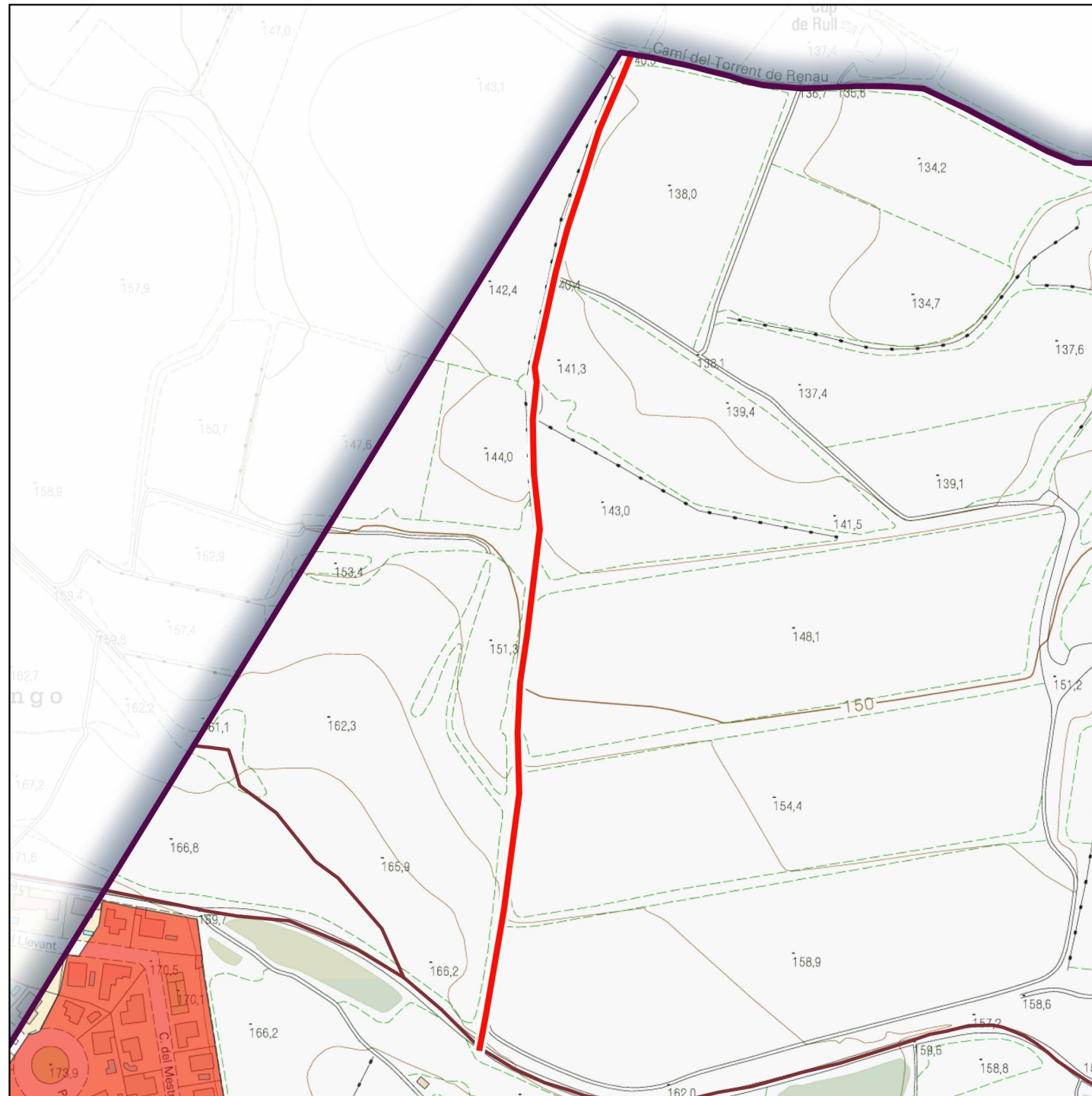
Direcció: Xavier Campillo i Besses  
 Recerca: Xavier Campillo i Meritxell Omella  
 Cartografia i SIG: Meritxell Omella Aznar





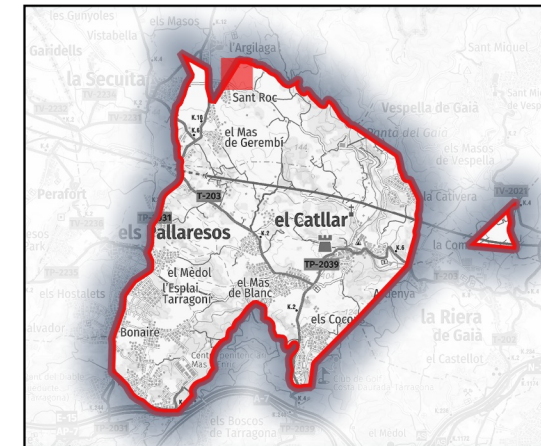
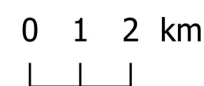
70

**Camí del camí de la Secuita al camí de l'Argilaga**



Límit de terme 
  Altres camins de l'inventari 
  Zones Urbanes

Base: Topogràfics de Institut Cartogràfic i Geològic de Catalunya (ICGC)



**Dades tècniques:**

**ORIGEN:** Camí de la Secuita al Catllar

**FINAL:** Camí de l'Argilaga al torrent de Renau

**LONGITUD TOTAL:** 588.06 m

**TIPUS DE FERM (%):**

- Asfalt:**
- Formigó:**
- Terra:**
- Ferradura:** 99.98%

**AMPLADA:**

- Màxima:** 2 m
- Mínima:** 2 m

**Naturalesa del bé:**

**CLASSE DE BÉ:** Demanial

**TÍTOL ADQUISITIU:** Prescripció immemorial

**Observacions:**

**Novembre de 2022**



Direcció: Xavier Campillo i Besses  
 Recerca: Xavier Campillo i Meritxell Omella  
 Cartografia i SIG: Meritxell Omella Aznar



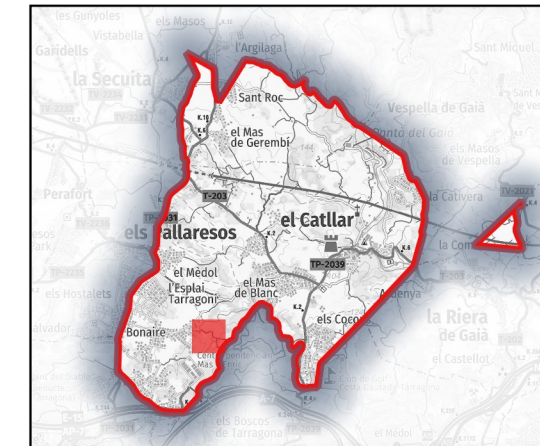
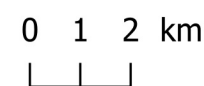
71

**Camí del camí de l'Hostal de Pues al camí vell de Tarragona**



□ Límit de terme — Altres camins de l'inventari ■ Zones Urbanes

Base: Topogràfics de Institut Cartogràfic i Geològic de Catalunya (ICGC)



**Dades tècniques:**

**ORIGEN:** Camí de l'Hostal de Pues

**FINAL:** Camí vell del Catllar a Tarragona

**LONGITUD TOTAL:** 965.22 m

**TIPUS DE FERM (%):**

- Asfalt:**
- Formigó:**
- Terra:**
- Ferradura:** 99.99%

**AMPLADA:**

- Màxima:** 2 m
- Mínima:** 2 m

**Naturalesa del bé:**

**CLASSE DE BÉ:** Demanial

**TÍTOL ADQUISITIU:** Prescripció immemorial

**Observacions:**

**Novembre de 2022**

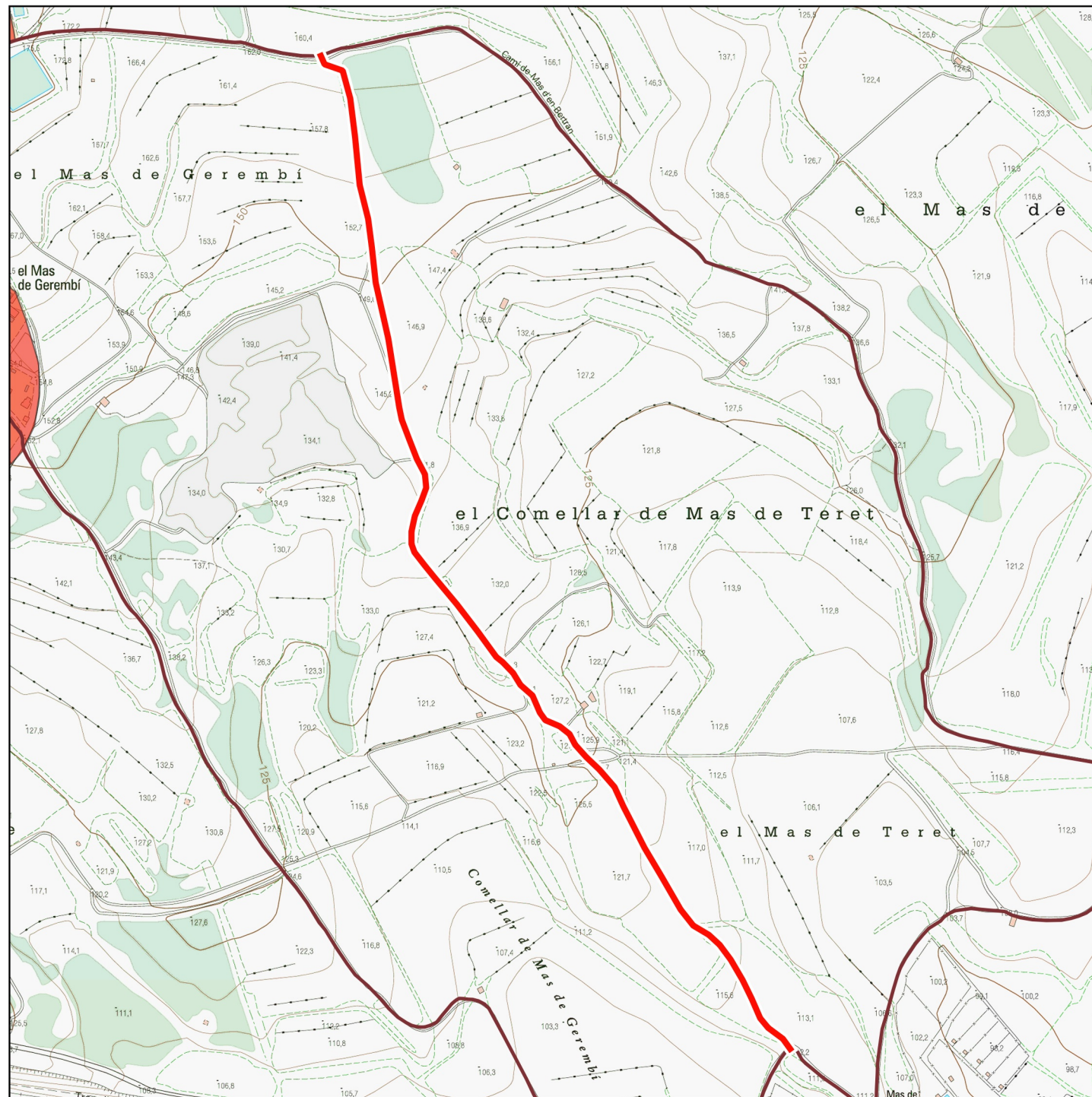


Direcció: Xavier Campillo i Besses  
 Recerca: Xavier Campillo i Meritxell Omella  
 Cartografia i SIG: Meritxell Omella Aznar

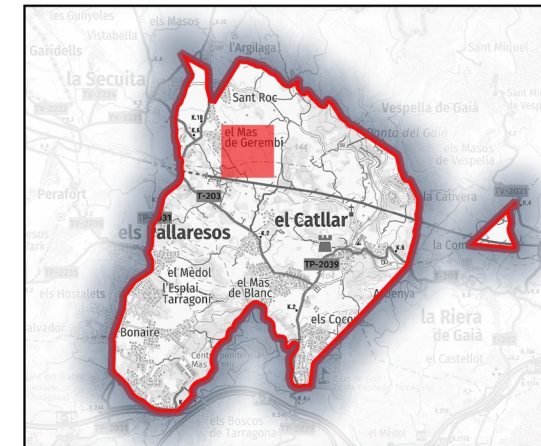


**72**

**Camí del mas de Miró al mas de Teret**



Límit de terme 
  Altres camins de l'inventari 
  Zones Urbanes  
 Base: Topogràfics de Institut Cartogràfic i Geològic de Catalunya (ICGC)



**Dades tècniques:**

**ORIGEN:** Camí del mas de Teret

**FINAL:** Camí del mas d'en Bernat

**LONGITUD TOTAL:** 1107.5 m

**TIPUS DE FERM (%):**

- Asfalt:**
- Formigó:**
- Terra:**
- Ferradura:** 99.98%

**AMPLADA:**

- Màxima:** 2 m
- Mínima:** 2 m

**Naturalesa del bé:**

**CLASSE DE BÉ:** Demanial

**TÍTOL ADQUISITIU:** Prescripció immemorial

**Observacions:**

**Novembre de 2022**

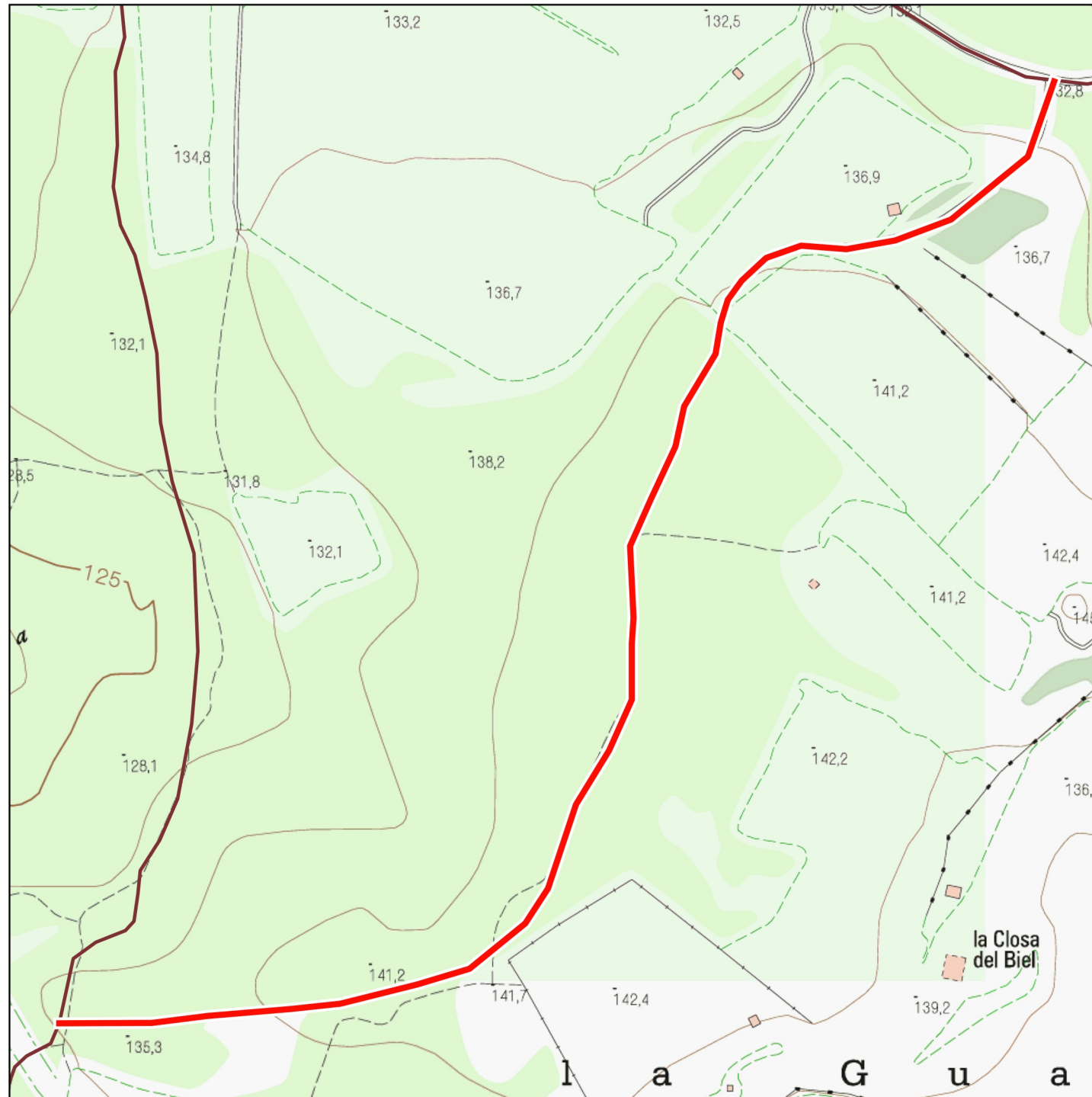
Direcció: Xavier Campillo i Besses  
 Recerca: Xavier Campillo i Meritxell Omella  
 Cartografia i SIG: Meritxell Omella Aznar



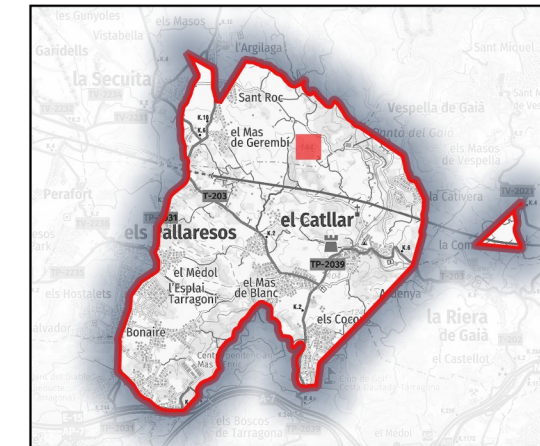


73

**Camí del camí de mas de Moragues al camí de la Secuita**



■ Límit de terme  
 — Altres camins de l'inventari  
 ■ Zones Urbanes  
 Base: Topogràfics de Institut Cartogràfic i Geològic de Catalunya (ICGC)



**Dades tècniques:**

**ORIGEN:** Camí de mas de Moragues, o de mas Bernat a mas de Moragues

**FINAL:** Camí de la Secuita

**LONGITUD TOTAL:** 732.74 m

**TIPUS DE FERM (%):**

- Asfalt:**
- Formigó:**
- Terra:**
- Ferradura:** 99.98%

**AMPLADA:**

- Màxima:** 2 m
- Mínima:** 2 m

**Naturalesa del bé:**

**CLASSE DE BÉ:** Demanial

**TÍTOL ADQUISITIU:** Prescripció immemorial

**Observacions:**

**Novembre de 2022**

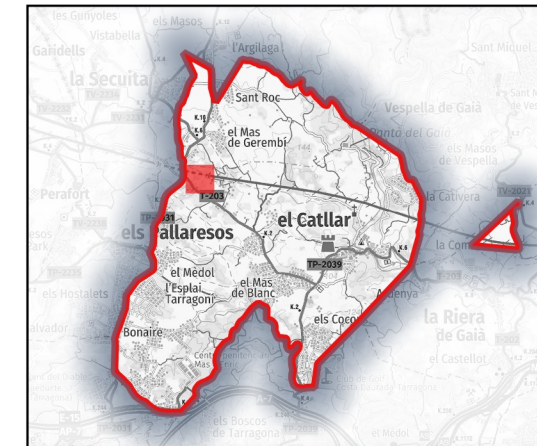


Direcció: Xavier Campillo i Besses  
 Recerca: Xavier Campillo i Meritxell Omella  
 Cartografia i SIG: Meritxell Omella Aznar



74

**Camí del mas de Pleix**



**Dades tècniques:**

**ORIGEN:** Carretera T-203

**FINAL:** Camí de mas de Cosme

**LONGITUD TOTAL:** 594.67 m

**TIPUS DE FERM (%):**

- Asfalt:**
- Formigó:**
- Terra:**
- Ferradura:** 99.98%

**AMPLADA:**

- Màxima:** 2 m
- Mínima:** 2 m

**Naturalesa del bé:**

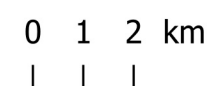
**CLASSE DE BÉ:** Demanial

**TÍTOL ADQUISITIU:** Prescripció immemorial

**Observacions:**

□ Límit de terme — Altres camins de l'inventari ■ Zones Urbanes

Base: Topogràfics de Institut Cartogràfic i Geològic de Catalunya (ICGC)



**Novembre de 2022**

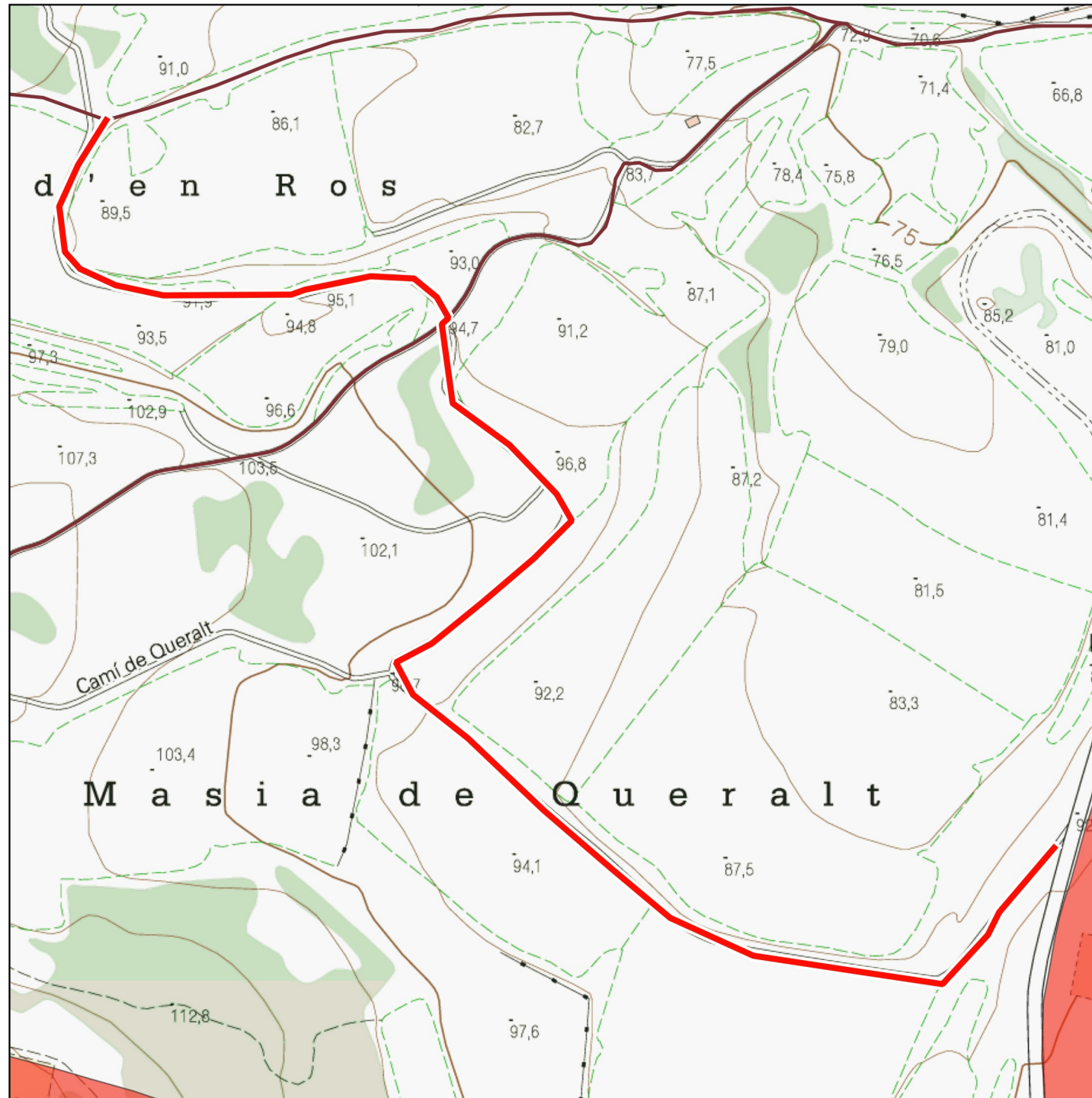


Direcció: Xavier Campillo i Besses  
 Recerca: Xavier Campillo i Meritxell Omella  
 Cartografia i SIG: Meritxell Omella Aznar



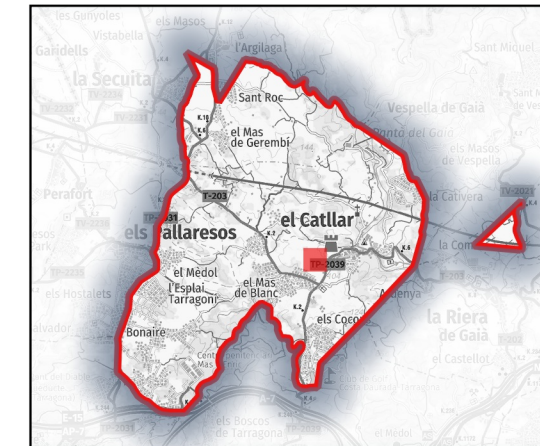
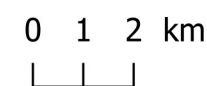
75

**Camí del forn de Saldó**



Límit de terme
  Altres camins de l'inventari
  Zones Urbanes

Base: Topogràfics de Institut Cartogràfic i Geològic de Catalunya (ICGC)



**Dades tècniques:**

**ORIGEN:** Camí dels Pallaresos

**FINAL:** Carretera TP-2039

**LONGITUD TOTAL:** 803.14 m

**TIPUS DE FERM (%):**

- Asfalt:**
- Formigó:**
- Terra:**
- Ferradura:** 99.98%

**AMPLADA:**

- Màxima:** 2 m
- Mínima:** 2 m

**Naturalesa del bé:**

**CLASSE DE BÉ:** Demanial

**TÍTOL ADQUISITIU:** Prescripció immemorial

**Observacions:**

**Novembre de 2022**

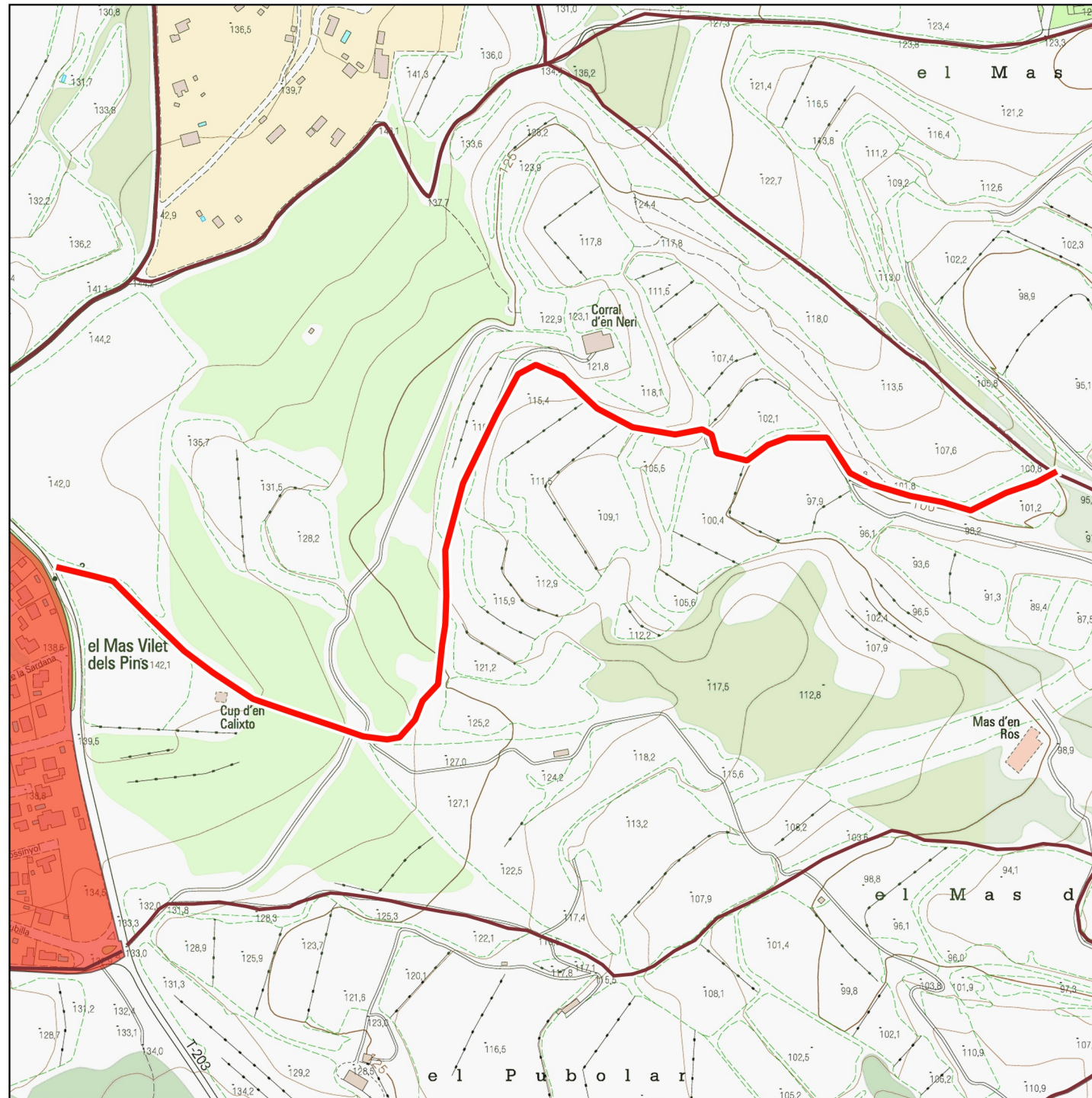
Direcció: Xavier Campillo i Besses  
 Recerca: Xavier Campillo i Meritxell Omella  
 Cartografia i SIG: Meritxell Omella Aznar





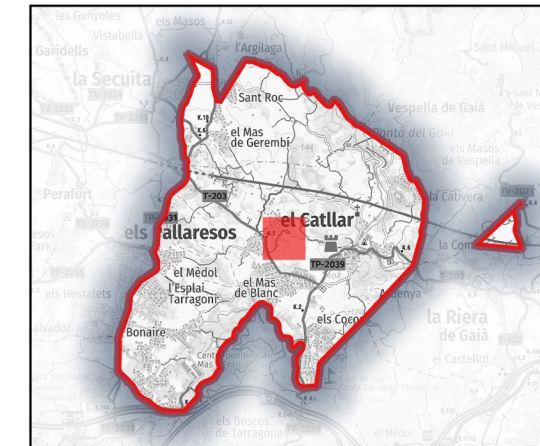
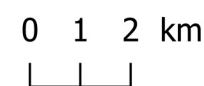
76

**Camí de la pallisa del Duc**



▭ Límit de terme — Altres camins de l'inventari ■ Zones Urbanes

Base: Topogràfics de Institut Cartogràfic i Geològic de Catalunya (ICGC)



**Dades tècniques:**

**ORIGEN:** Carretera T-203

**FINAL:** Camí de la Secuita o de la Plana

**LONGITUD TOTAL:** 1086.02 m

**TIPUS DE FERM (%):**

- Asfalt:**
- Formigó:**
- Terra:**
- Ferradura:** 99.98%

**AMPLADA:**

- Màxima:** 2 m
- Mínima:** 2 m

**Naturalesa del bé:**

**CLASSE DE BÉ:** Demanial

**TÍTOL ADQUISITIU:** Prescripció immemorial

**Observacions:**

**Novembre de 2022**



Direcció: Xavier Campillo i Besses  
 Recerca: Xavier Campillo i Meritxell Omella  
 Cartografia i SIG: Meritxell Omella Aznar