Atles de l'Inventari de camins municipals del Catllar (esborrany)

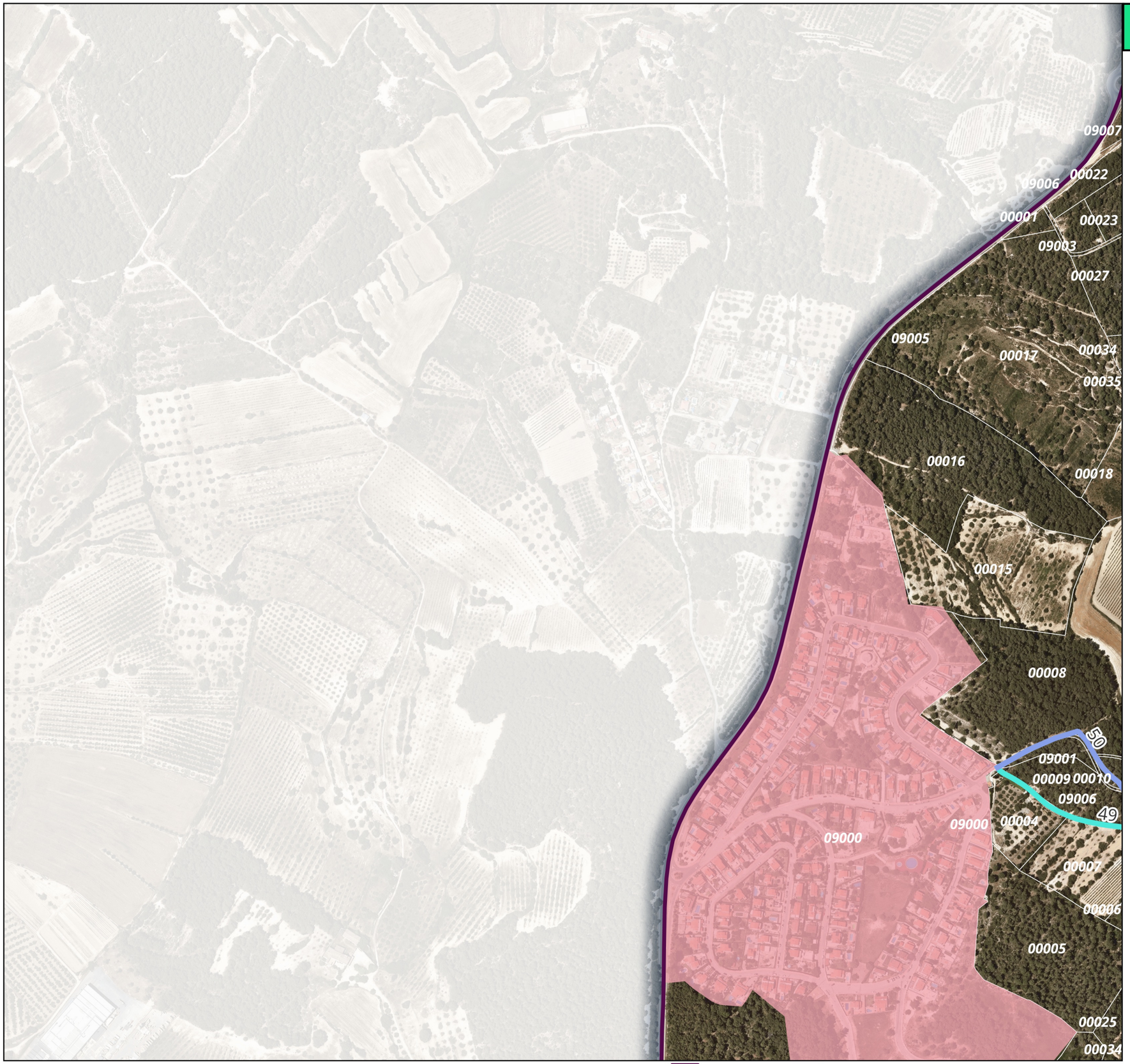

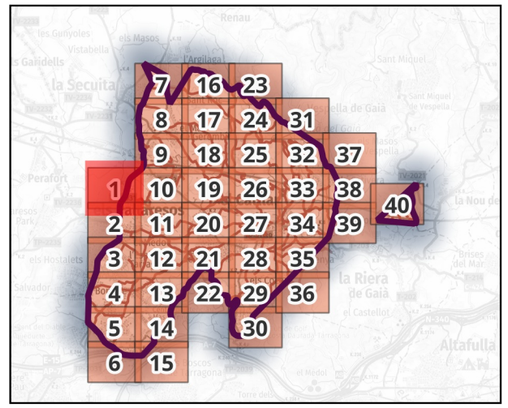

Camins municipals del Catllar

- 49 - Camí de Mas de Rabassó
- 50 - Camí del mas de Pallarès

0 100 200 m

TM_Catllar · Zones Urbanes (cadastre) · Cadastre

Base: Ortofotomapa 25m vigent, toponímia ICC i límit de parcel·les del cadastre.

camígeneral · el brogit

Direcció: Xavier Campillo i Besses
Recerca: Xavier Campillo i Meritxell Omella
Cartografia i SIG: Meritxell Omella Aznar

Novembre de 2022

Atles de l'Inventari de camins municipals del Catllar (esborrany)

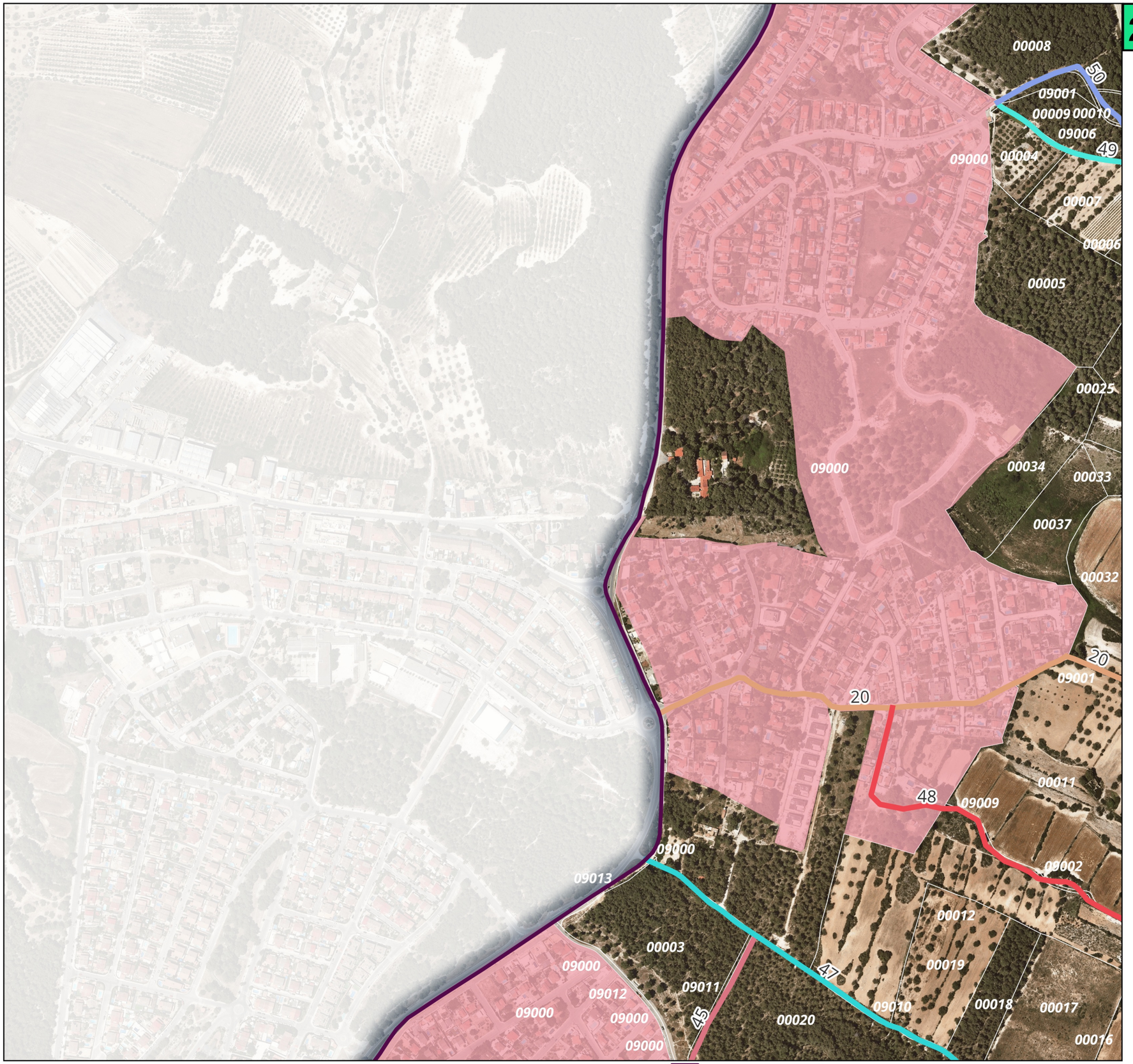

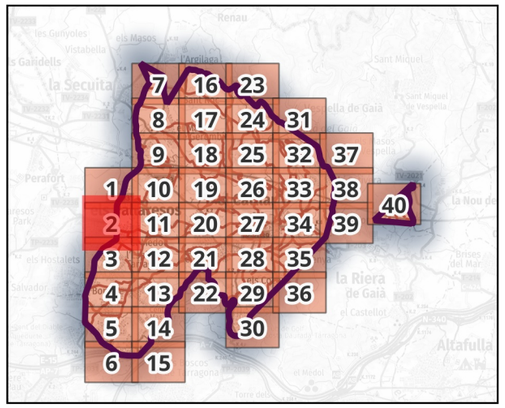

Camins municipals del Catllar

- 20 - Camí dels Pallaresos
- 45 - Camí de mas de Tolosa
- 47 - Camí de mas de la Cova II
- 48 - Camí de mas de Cargol
- 49 - Camí de Mas de Rabassó
- 50 - Camí del mas de Pallarès

0 100 200 m

TM_Catllar | Zones Urbanes (cadastre) | Cadastre

Base: Ortofotomapa 25m vigent, toponímia ICC i límit de parcel·les del cadastre.

camígeneral el brogit

Direcció: Xavier Campillo i Besses
Recerca: Xavier Campillo i Meritxell Omella
Cartografia i SIG: Meritxell Omella Aznar

Novembre de 2022

Atles de l'Inventari de camins municipals del Catllar (esborrany)

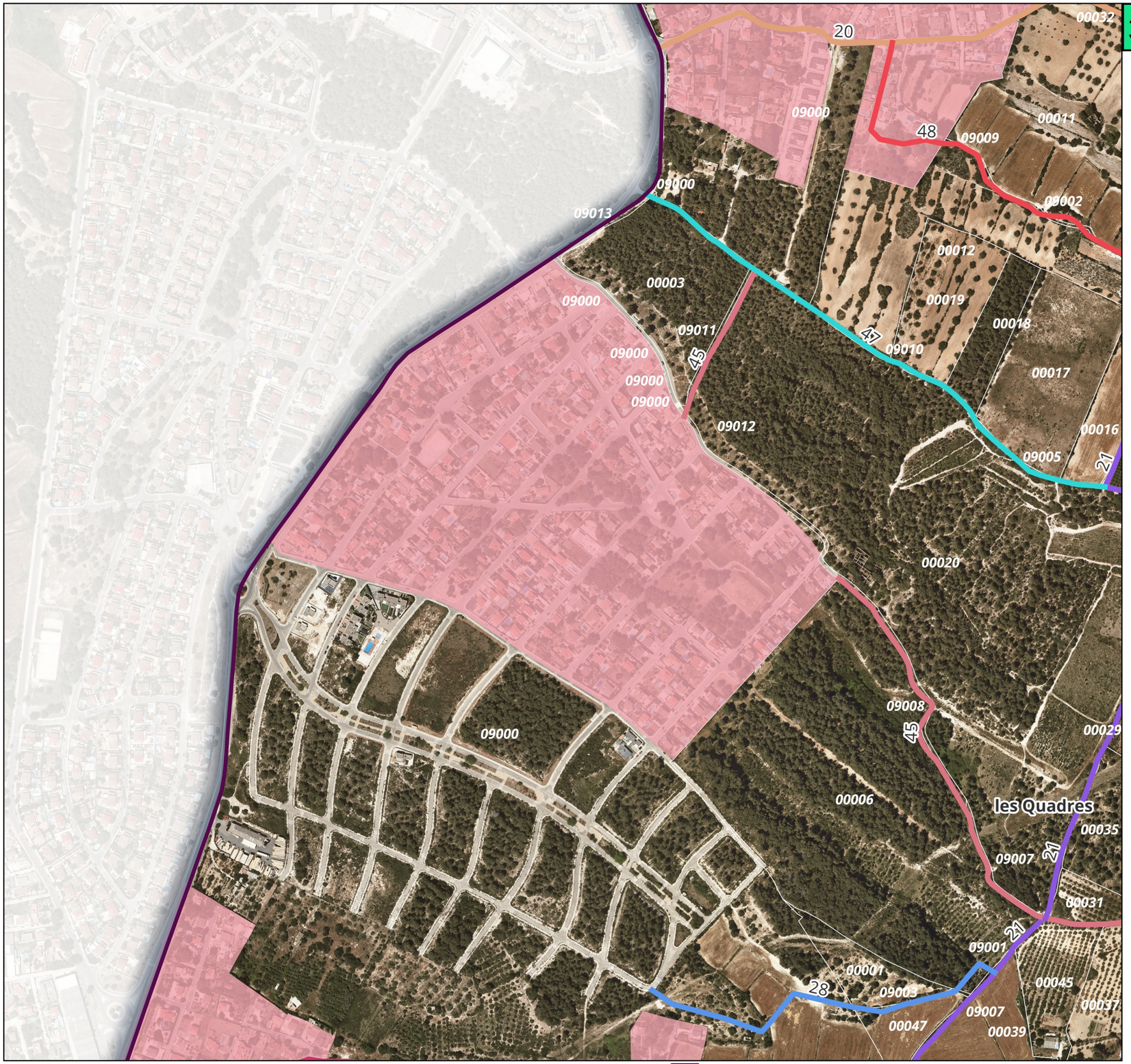

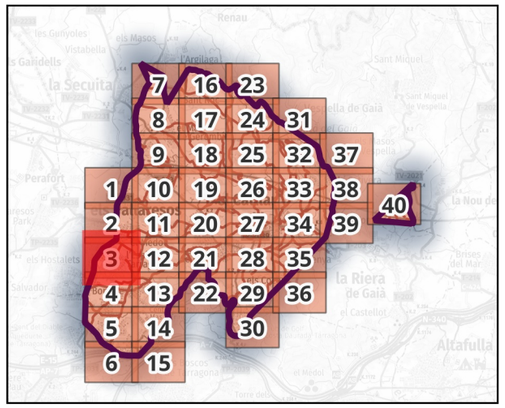

Camins municipals del Catllar

- 19 - Camí de l'Hostal del Pues
- 20 - Camí dels Pallaresos
- 21 - Camí dels Manous
- 28 - Camí de Moregons
- 45 - Camí de mas de Tolosa
- 47 - Camí de mas de la Cova II
- 48 - Camí de mas de Cargol

Base: Ortofotomapa 25m vigent, toponímia ICC i límit de parcel·les del cadastre.

Direcció: Xavier Campillo i Besses
Recerca: Xavier Campillo i Meritxell Omella
Cartografia i SIG: Meritxell Omella Aznar

Novembre de 2022

Atles de l'Inventari de camins municipals del Catllar (esborrany)

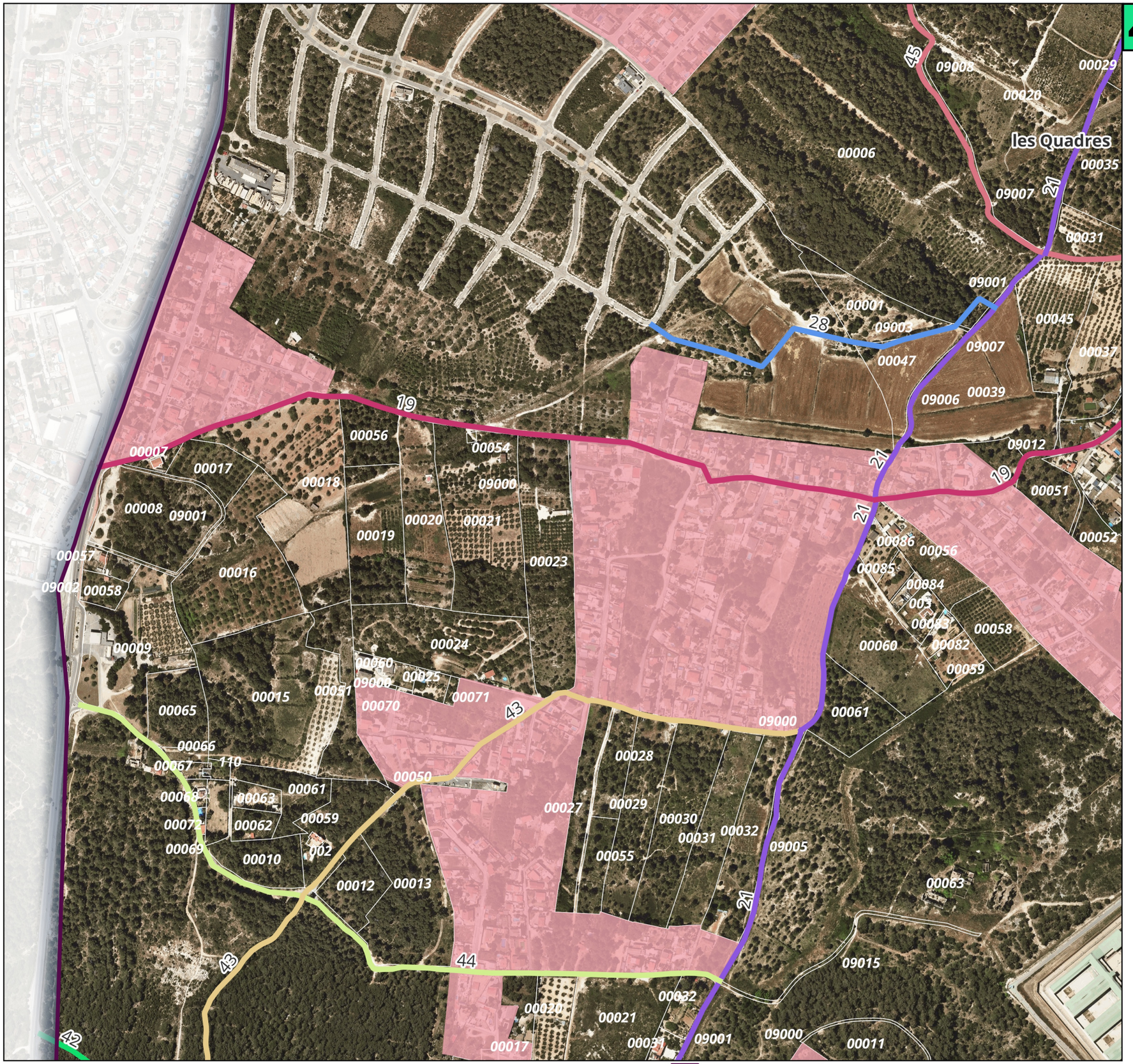

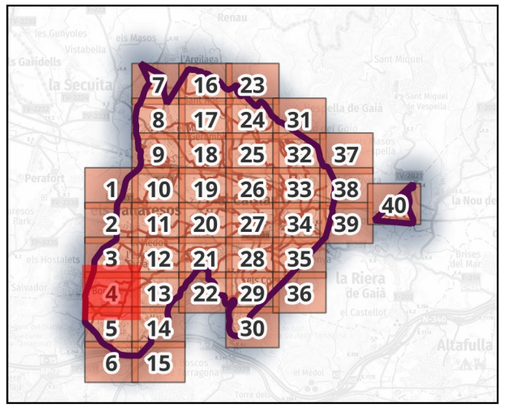

Camins municipals del Catllar

- 19 - Camí de l'Hostal del Pues
- 21 - Camí dels Manous
- 28 - Camí de Moregons
- 42 - Camí del mas de Panxet
- 43 - Camí de la Cisterna
- 44 - Camí de mas d'Enric
- 45 - Camí de mas de Tolosa

0 100 200 m

TM_Catllar | Zones Urbanes (cadastre) | Cadastre

Base: Ortofotomapa 25m vigent, toponímia ICC i límit de parcel·les del cadastre.

camígeneral el brogit

Direcció: Xavier Campillo i Besses
Recerca: Xavier Campillo i Meritxell Omella
Cartografia i SIG: Meritxell Omella Aznar

Novembre de 2022

Atles de l'Inventari de camins municipals del Catllar (esborrany)

5

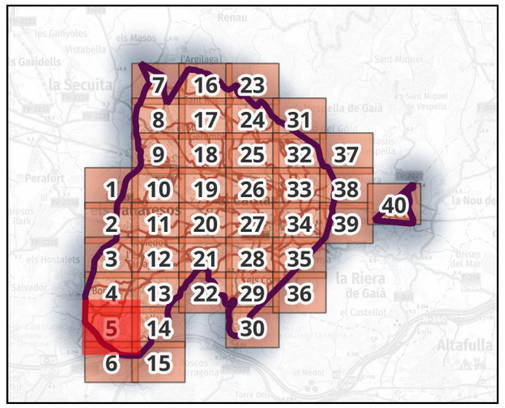

Camins municipals del Catllar

- 17 - Camí vell del Catllar a Tarragona
- 21 - Camí dels Manous
- 42 - Camí del mas de Panxet
- 43 - Camí de la Cisterna
- 44 - Camí de mas d'Enric

0 100 200 m

TM_Catllar | Zones Urbanes (cadastre) | Cadastre

Base: Ortofotomapa 25m vigent, toponímia ICC i límit de parcel·les del cadastre.

camígeneral el brogit

Direcció: Xavier Campillo i Besses
Recerca: Xavier Campillo i Meritxell Omella
Cartografia i SIG: Meritxell Omella Aznar

Novembre de 2022

Atles de l'Inventari de camins municipals del Catllar (esborrany)

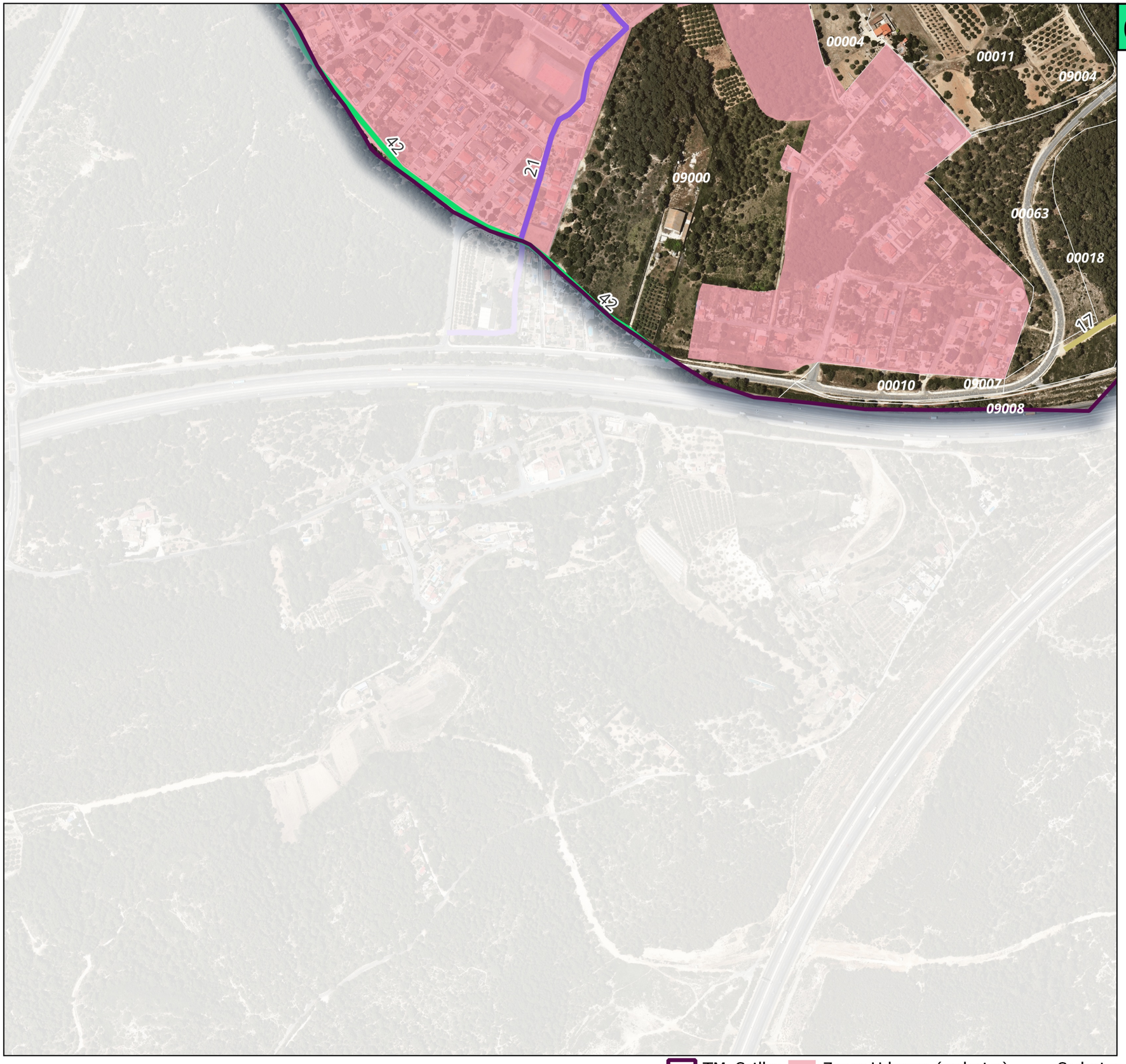

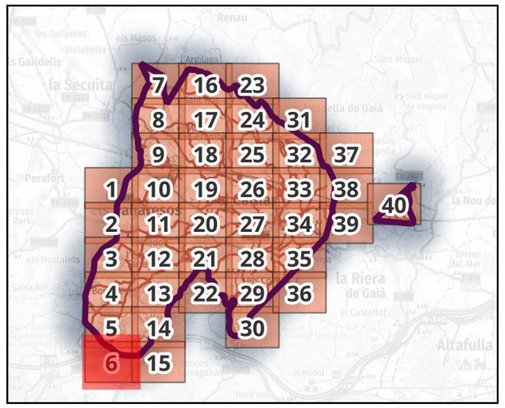

Camins municipals del Catllar

- 17 - Camí vell del Catllar a Tarragona
- 21 - Camí dels Manous
- 42 - Camí del mas de Panxet

TM_Catllar Zones Urbanes (cadastre) Cadastre

Base: Ortofotomapa 25m vigent, toponímia ICC i límit de parcel·les del cadastre.

Direcció: Xavier Campillo i Besses
Recerca: Xavier Campillo i Meritxell Omella
Cartografia i SIG: Meritxell Omella Aznar

Novembre de 2022

7

Atles de l'Inventari de camins municipals del Catllar (esborrany)

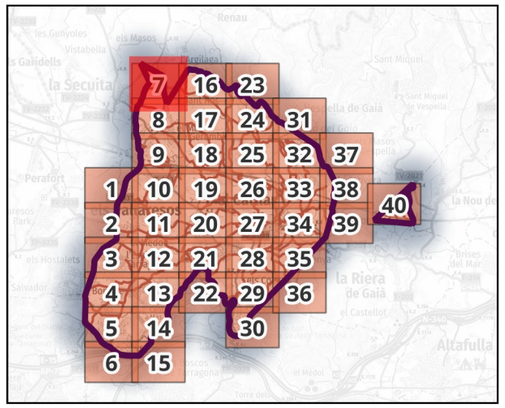

Camins municipals del Catllar

- 1 - Camí de la Secuita o de la Plana
- 2 - Camí de la Secuita
- 3 - Camí de l'Argilaga
- 54 - Camí de Tros de Bertran

0 100 200 m

TM_Catllar | Zones Urbanes (cadastre) | Cadastre

Base: Ortofotomapa 25m vigent, toponímia ICC i límit de parcel·les del cadastre.

camígeneral el brogit

Direcció: Xavier Campillo i Besses
Recerca: Xavier Campillo i Meritxell Omella
Cartografia i SIG: Meritxell Omella Aznar

Novembre de 2022

Atles de l'Inventari de camins municipals del Catllar (esborrany)

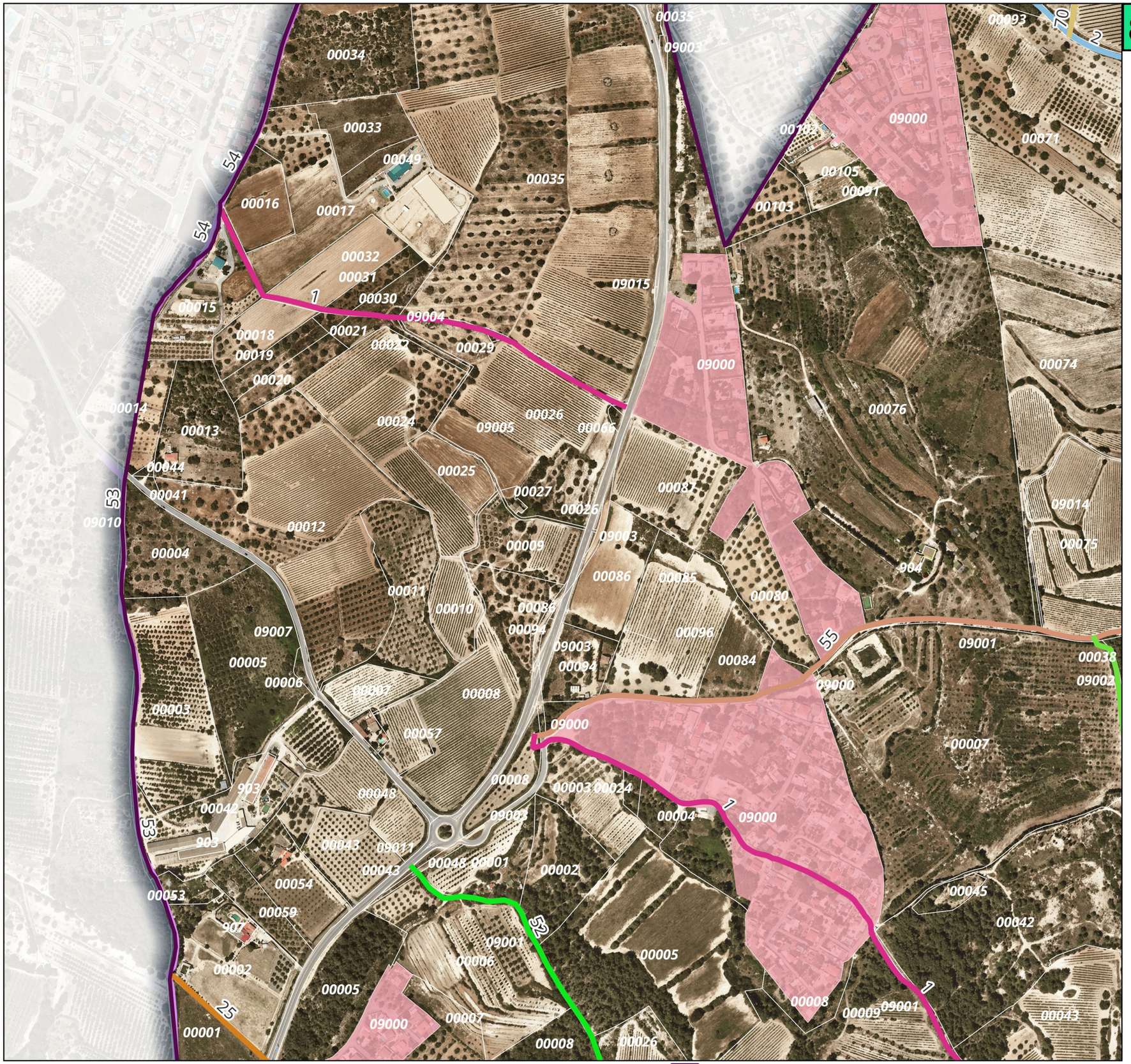

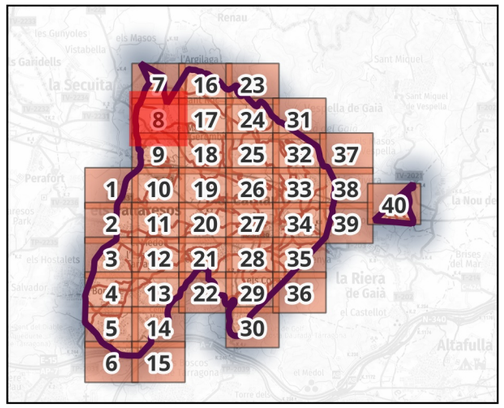

Camins municipals del Catllar

- 1 - Camí de la Secuita o de la Plana
- 2 - Camí de la Secuita
- 25 - Camí de Perafort
- 52 - Camí del mas de Cosme
- 53 - Camí del mas d'Estil·les
- 54 - Camí de Tros de Bertran
- 55 - Camí del mas d'en Bernat
- 72 - Camí del mas de Miró al mas de Teret

0 100 200 m

TM_Catllar | Zones Urbanes (cadastre) | Cadastre

Base: Ortofotomapa 25m vigent, toponímia ICC i límit de parcel·les del cadastre.

camígeneral el brogit

Direcció: Xavier Campillo i Besses
Recerca: Xavier Campillo i Meritxell Omella
Cartografia i SIG: Meritxell Omella Aznar

Novembre de 2022

9

Atles de l'Inventari de camins municipals del Catllar (esborrany)

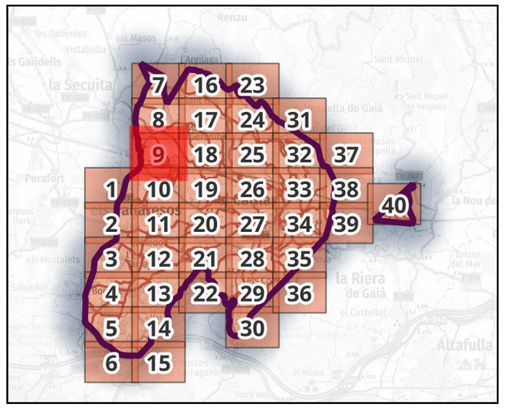

Camins municipals del Catllar

- 1 - Camí de la Secuita o de la Plana
- 24 - Camí de mas de Magí
- 25 - Camí de Perafort
- 34 - Camí de Mas de Cosme (urbanització)
- 52 - Camí del mas de Cosme
- 53 - Camí del mas d'Estil·les
- 55 - Camí del mas d'en Bernat
- 72 - Camí del mas de Miró al mas de Teret
- 74 - Camí del mas de Pleix

camígeneral el brogit

Direcció: Xavier Campillo i Besses
Recerca: Xavier Campillo i Meritxell Omella
Cartografia i SIG: Meritxell Omella Aznar

Novembre de 2022

0 100 200 m

TM_Catllar Zones Urbanes (cadastre) Cadastre

Base: Ortofotomapa 25m vigent, toponímia ICC i límit de parcel·les del cadastre.

10

Atles de l'Inventari de camins municipals del Catllar (esborrany)

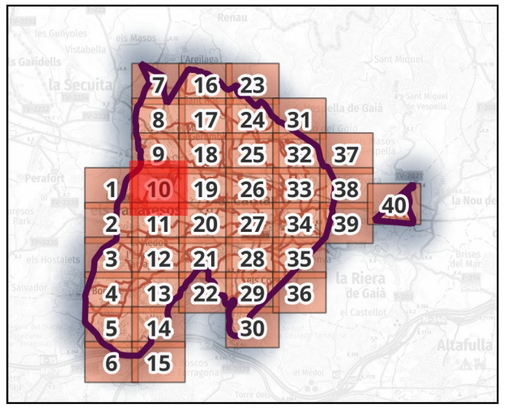

Camins municipals del Catllar

- 24 - Camí de mas de Magí
- 49 - Camí de Mas de Rabassó
- 50 - Camí del mas de Pallarès
- 52 - Camí del mas de Cosme
- 74 - Camí del mas de Pleix

la Parellada

0 100 200 m

TM_Catllar | Zones Urbanes (cadastre) | Cadastre

Base: Ortofotomapa 25m vigent, toponímia ICC i límit de parcel·les del cadastre.

Camígeneral el brogit

Direcció: Xavier Campillo i Besses
Recerca: Xavier Campillo i Meritxell Omella
Cartografia i SIG: Meritxell Omella Aznar

Novembre de 2022

11

Atles de l'Inventari de camins municipals del Catllar (esborrany)

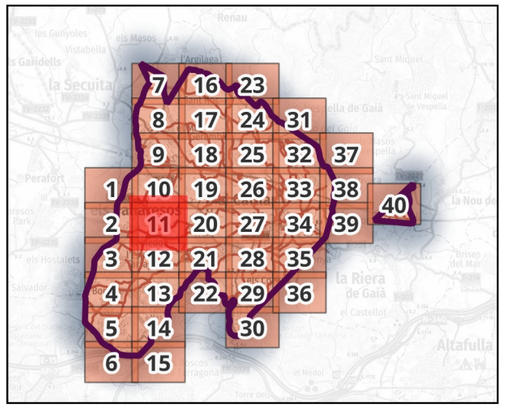

Camins municipals del Catllar

- 18 - Camí de Tamarit al coll de Tapioles
- 20 - Camí dels Pallaresos
- 21 - Camí dels Manous
- 46 - Camí del mas de la Cova I
- 47 - Camí de mas de la Cova II
- 48 - Camí de mas de Cargol
- 49 - Camí de Mas de Rabassó
- 50 - Camí del mas de Pallarès
- 61 - Camí de la Bóta

camígeneral el brogit

Direcció: Xavier Campillo i Besses
Recerca: Xavier Campillo i Meritxell Omella
Cartografia i SIG: Meritxell Omella Aznar

Novembre de 2022

0 100 200 m

TM_Catllar Zones Urbanes (cadastre) Cadastre

Base: Ortofotomapa 25m vigent, toponímia ICC i límit de parcel·les del cadastre.

12

Atles de l'Inventari de camins municipals del Catllar (esborrany)

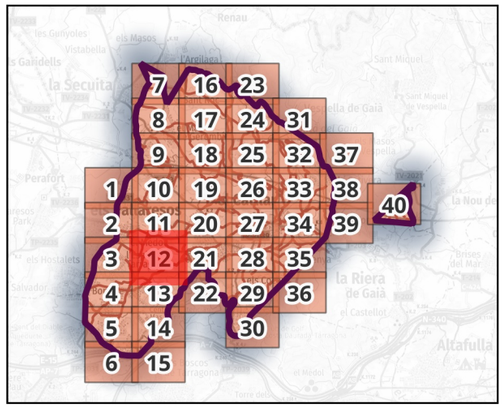

Camins municipals del Catllar

- 17 - Camí vell del Catllar a Tarragona
- 18 - Camí de Tamarit al coll de Tapioles
- 19 - Camí de l'Hostal del Pues
- 20 - Camí dels Pallaresos
- 21 - Camí dels Manous
- 28 - Camí de Moregons
- 45 - Camí de mas de Tolosa
- 46 - Camí del mas de la Cova I
- 47 - Camí de mas de la Cova II
- 48 - Camí de mas de Cargol
- 56 - Camí del mas de Salort
- 61 - Camí de la Bóta
- 66 - Camí de la Depuradora
- 71 - Camí del camí de l'Hostal de Pues al camí vell de Tarragona

0 100 200 m

TM_Catllar Zones Urbanes (cadastre) Cadastre

Base: Ortofotomapa 25m vigent, toponímia ICC i límit de parcel·les del cadastre.

camígeneral el brogit

Direcció: Xavier Campillo i Besses
Recerca: Xavier Campillo i Meritxell Omella
Cartografia i SIG: Meritxell Omella Aznar

Novembre de 2022

13

Atles de l'Inventari de camins municipals del Catllar (esborrany)

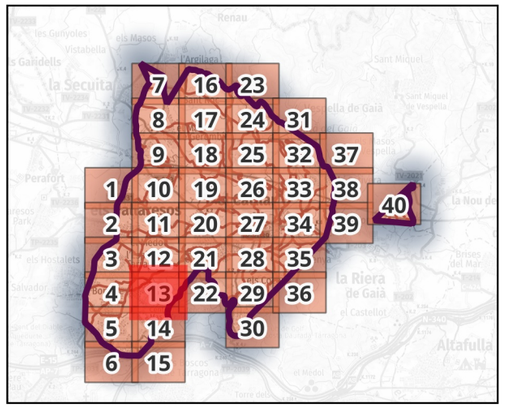

Camins municipals del Catllar

- 17 - Camí vell del Catllar a Tarragona
- 19 - Camí de l'Hostal del Pues
- 21 - Camí dels Manous
- 28 - Camí de Moregons
- 45 - Camí de mas de Tolosa
- 56 - Camí del mas de Salort
- 66 - Camí de la Depuradora
- 71 - Camí del camí de l'Hostal de Pues al camí vell de Tarragona

les Quadres

la Guinardera

0 100 200 m

TM_Catllar Zones Urbanes (cadastre) Cadastre

Base: Ortofotomapa 25m vigent, toponímia ICC i límit de parcel·les del cadastre.

camígeneral el brogit

Direcció: Xavier Campillo i Besses
Recerca: Xavier Campillo i Meritxell Omella
Cartografia i SIG: Meritxell Omella Aznar

Novembre de 2022

14

Atles de l'Inventari de camins municipals del Catllar (esborrany)

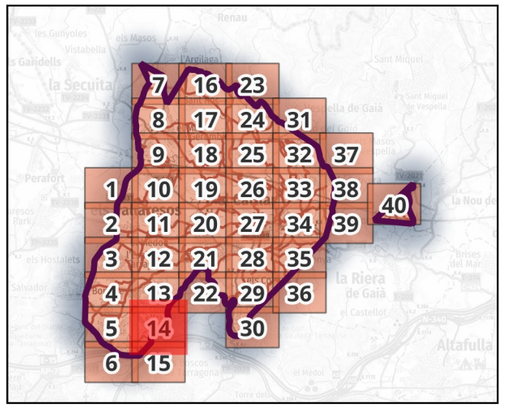

Camins municipals del Catllar

17 - Camí vell del Catllar a Tarragona

71 - Camí del camí de l'Hostal de Pues al camí vell de Tarragona

00058 00052 00060 00053 00061 00097 00096 00098 00116 00088 00099 00089 09015 00062 00063 09002 09026 09003 00011 09047 00020 09004 17 00018 09000 00021 00022 00010 09008

0 100 200 m

TM_Catllar Zones Urbanes (cadastre) Cadastre

Base: Ortofotomapa 25m vigent, toponímia ICC i límit de parcel·les del cadastre.

camígeneral el brogit

Direcció: Xavier Campillo i Besses
Recerca: Xavier Campillo i Meritxell Omella
Cartografia i SIG: Meritxell Omella Aznar

Novembre de 2022

15

Atles de l'Inventari de camins municipals del Catllar (esborrany)

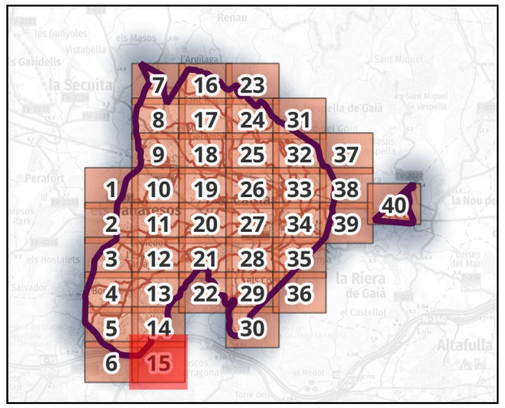

Camins municipals del Catllar

17 - Camí vell del Catllar a Tarragona

Direcció: Xavier Campillo i Besses
Recerca: Xavier Campillo i Meritxell Omella
Cartografia i SIG: Meritxell Omella Aznar

Novembre de 2022

0 100 200 m

TM_Catllar Zones Urbanes (cadastre) Cadastre

Base: Ortofotomapa 25m vigent, toponímia ICC i límit de parcel·les del cadastre.

16

Atles de l'Inventari de camins municipals del Catllar (esborrany)

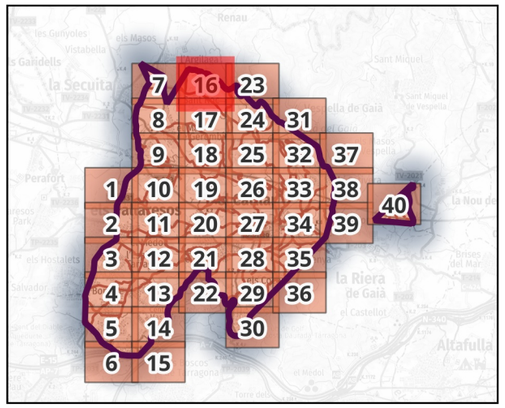

Camins municipals del Catllar

- 2 - Camí de la Secuita
- 3 - Camí de l'Argilaga
- 4 - Camí de l'Argilaga al torrent de Renau
- 5 - Camí de Peralta i Renau

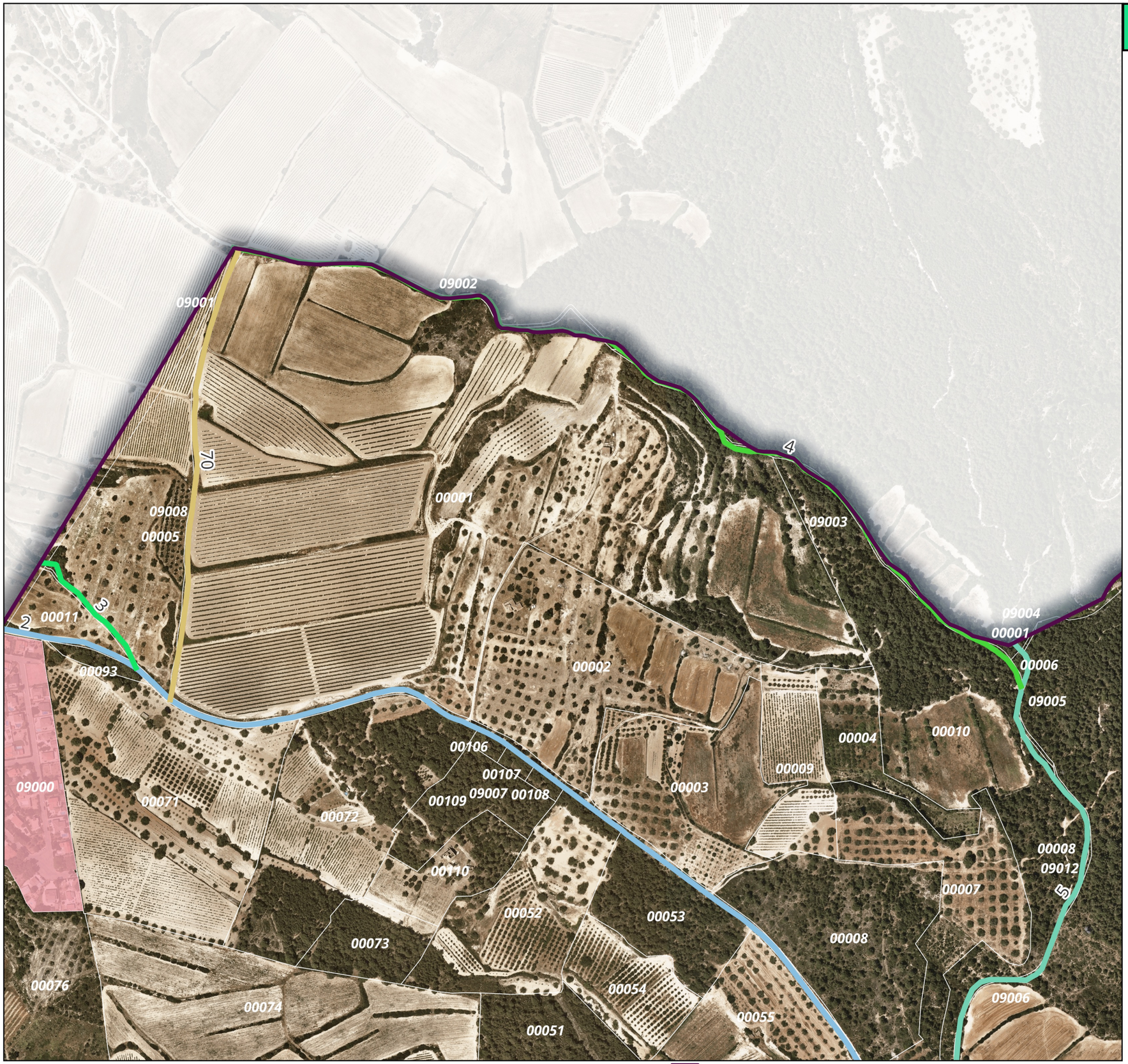

0 100 200 m

TM_Catllar · Zones Urbanes (cadastre) · Cadastre

Base: Ortofotomapa 25m vigent, toponímia ICC i límit de parcel·les del cadastre.

camígeneral · el brogit

Direcció: Xavier Campillo i Besses
Recerca: Xavier Campillo i Meritxell Omella
Cartografia i SIG: Meritxell Omella Aznar

Novembre de 2022

17

Atles de l'Inventari de camins municipals del Catllar (esborrany)

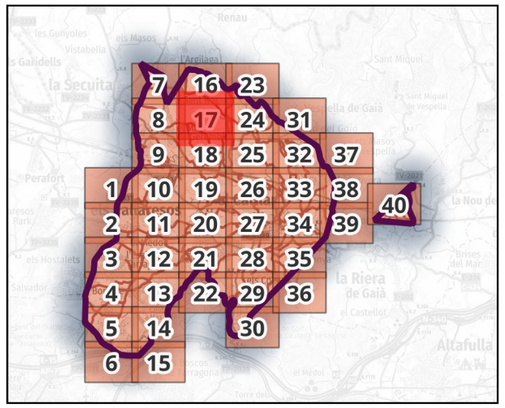

Camins municipals del Catllar

- 1 - Camí de la Secuita o de la Plana
- 2 - Camí de la Secuita
- 4 - Camí de l'Argilaga al torrent de Renau
- 5 - Camí de Peralta i Renau
- 55 - Camí del mas d'en Bernat
- 69 - Camí del mas Bernat a mas de Moragues
- 72 - Camí del mas de Miró al mas de Teret

el Mas de Moragues

el Comellar de Mas de Teret

0 100 200 m

TM_Catllar | Zones Urbanes (cadastre) | Cadastre

Base: Ortofotomapa 25m vigent, toponímia ICC i límit de parcel·les del cadastre.

Camígeneral el brogit

Direcció: Xavier Campillo i Besses
Recerca: Xavier Campillo i Meritxell Omella
Cartografia i SIG: Meritxell Omella Aznar

Novembre de 2022

18

Atles de l'Inventari de camins municipals del Catllar (esborrany)

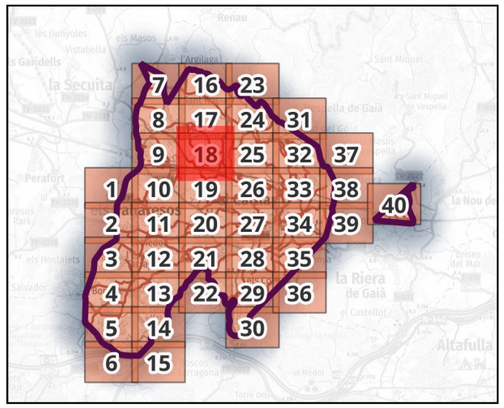

Camins municipals del Catllar

- 1 - Camí de la Secuita o de la Plana
- 23 - Camí de Valls
- 24 - Camí de mas de Magí
- 55 - Camí del mas d'en Bernat
- 68 - Camí del mas de Teret
- 69 - Camí del mas Bernat a mas de Moragues
- 72 - Camí del mas de Miró al mas de Teret
- 73 - Camí del camí de mas de Moragues al camí de la Secuita

camígeneral el brogit

Direcció: Xavier Campillo i Besses
Recerca: Xavier Campillo i Meritxell Omella
Cartografia i SIG: Meritxell Omella Aznar

Novembre de 2022

0 100 200 m

TM_Catllar Zones Urbanes (cadastre) Cadastre

Base: Ortofotomapa 25m vigent, toponímia ICC i límit de parcel·les del cadastre.

19

Atles de l'Inventari de camins municipals del Catllar (esborrany)

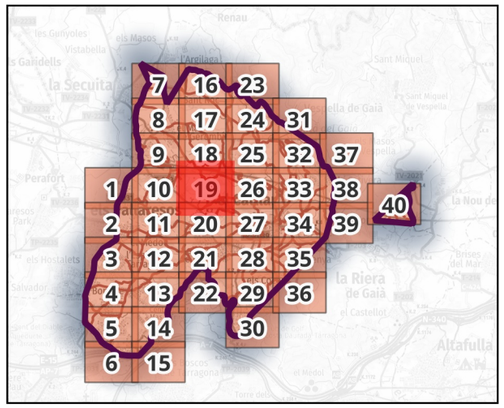

Camins municipals del Catllar

- 1 - Camí de la Secuita o de la Plana
- 22 - Camí de la Plana a Tarragona
- 23 - Camí de Valls
- 24 - Camí de mas de Magí
- 51 - Camí del mas de Neri
- 55 - Camí del mas d'en Bernat
- 63 - Camí de mas de Manyer
- 68 - Camí del mas de Teret
- 69 - Camí del mas Bernat a mas de Moragues
- 72 - Camí del mas de Miró al mas de Teret

camígeneral el brogit

Direcció: Xavier Campillo i Besses
Recerca: Xavier Campillo i Meritxell Omella
Cartografia i SIG: Meritxell Omella Aznar

Novembre de 2022

0 100 200 m

TM_Catllar | Zones Urbanes (cadastre) | Cadastre

Base: Ortofotomapa 25m vigent, toponímia ICC i límit de parcel·les del cadastre.

20

Atles de l'Inventari de camins municipals del Catllar (esborrany)

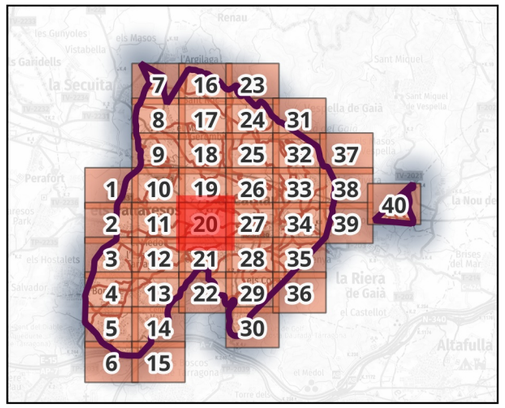

Camins municipals del Catllar

- 1 - Camí de la Secuita o de la Plana
- 18 - Camí de Tamarit al coll de Tapioles
- 19 - Camí de l'Hostal del Pues
- 20 - Camí dels Pallaresos
- 22 - Camí de la Plana a Tarragona
- 46 - Camí del mas de la Cova I
- 51 - Camí del mas de Neri
- 61 - Camí de la Bóta
- 63 - Camí de mas de Manyer

Direcció: Xavier Campillo i Besses
Recerca: Xavier Campillo i Meritxell Omella
Cartografia i SIG: Meritxell Omella Aznar

Novembre de 2022

0 100 200 m

TM_Catllar Zones Urbanes (cadastre) Cadastre

Base: Ortofotomapa 25m vigent, toponímia ICC i límit de parcel·les del cadastre.

21

Atles de l'Inventari de camins municipals del Catllar (esborrany)

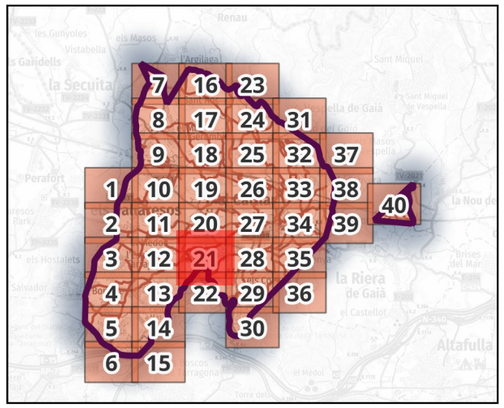

Camins municipals del Catllar

- 17 - Camí vell del Catllar a Tarragona
- 18 - Camí de Tamarit al coll de Tapioles
- 19 - Camí de l'Hostal del Pues
- 46 - Camí del mas de la Cova I
- 56 - Camí del mas de Salort
- 61 - Camí de la Bóta

Direcció: Xavier Campillo i Besses
Recerca: Xavier Campillo i Meritxell Omella
Cartografia i SIG: Meritxell Omella Aznar

Novembre de 2022

0 100 200 m

TM_Catllar | Zones Urbanes (cadastre) | Cadastre

Base: Ortofotomapa 25m vigent, toponímia ICC i límit de parcel·les del cadastre.

22

Atles de l'Inventari de camins municipals del Catllar (esborrany)

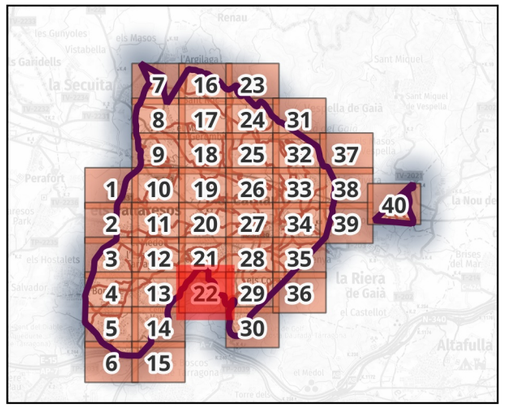

Camins municipals del Catllar

- 17 - Camí vell del Catllar a Tarragona
- 18 - Camí de Tamarit al coll de Tapioles
- 19 - Camí de l'Hostal del Pues
- 41 - Camí de mas de Pastoret
- 56 - Camí del mas de Salort

camígeneral el brogit

Direcció: Xavier Campillo i Besses
Recerca: Xavier Campillo i Meritxell Omella
Cartografia i SIG: Meritxell Omella Aznar

Novembre de 2022

0 100 200 m

TM_Catllar Zones Urbanes (cadastre) Cadastre

Base: Ortofotomapa 25m vigent, toponímia ICC i límit de parcel·les del cadastre.

23

Atles de l'Inventari de camins municipals del Catllar (esborrany)

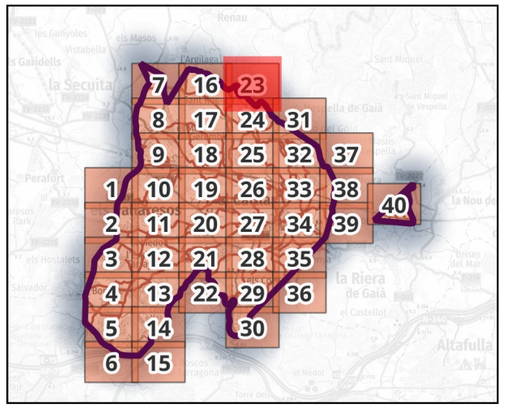

Camins municipals del Catllar

- 4 - Camí de l'Argilaga al torrent de Renau
- 5 - Camí de Peralta i Renau

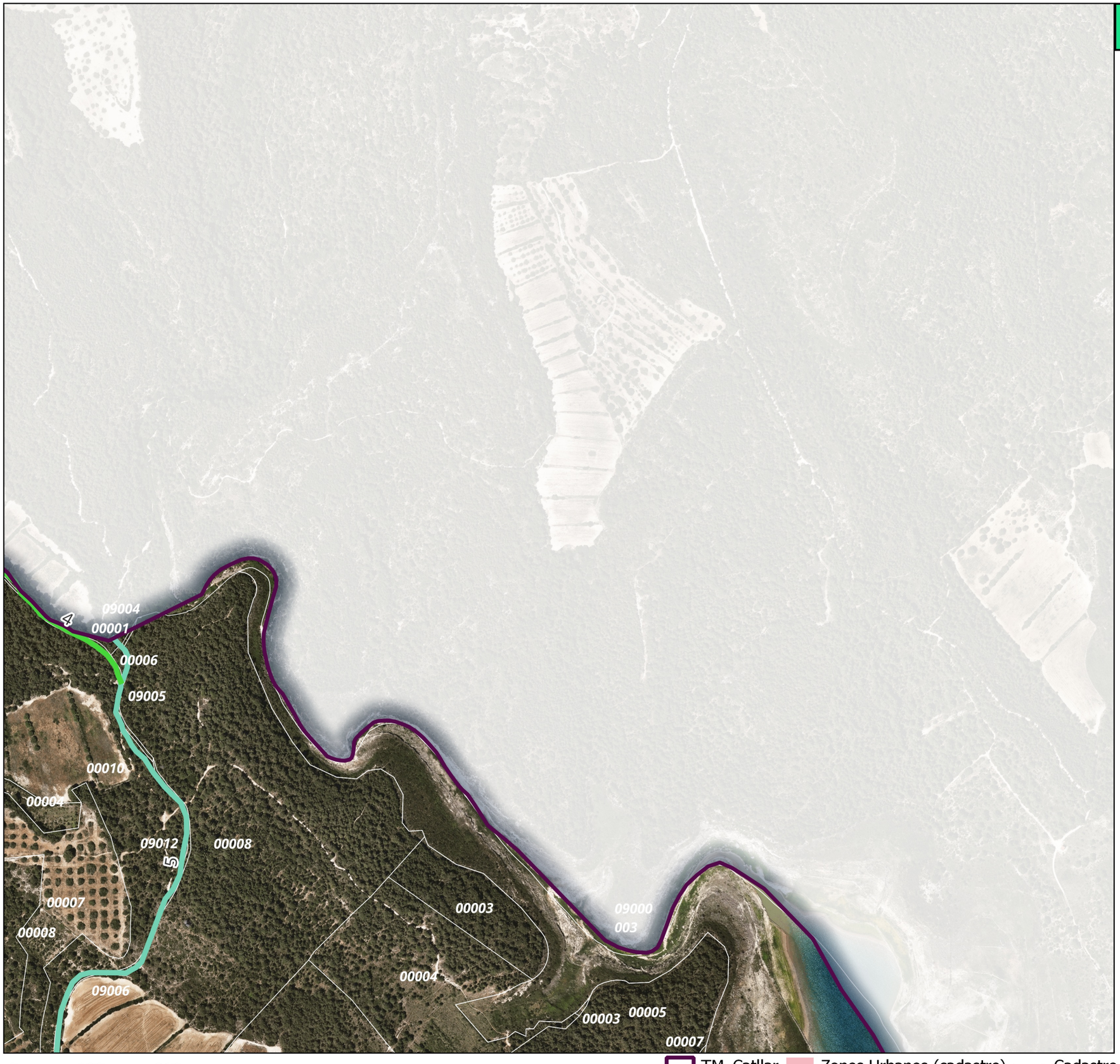

0 100 200 m

TM_Catllar Zones Urbanes (cadastre) Cadastre

Base: Ortofotomapa 25m vigent, toponímia ICC i límit de parcel·les del cadastre.

camígeneral el brogit

Direcció: Xavier Campillo i Besses
Recerca: Xavier Campillo i Meritxell Omella
Cartografia i SIG: Meritxell Omella Aznar

Novembre de 2022

24

Atles de l'Inventari de camins municipals del Catllar (esborrany)

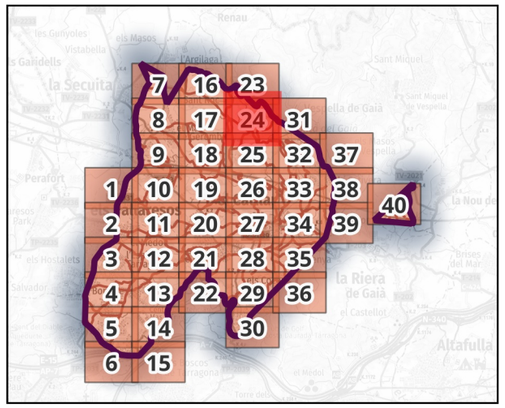

Camins municipals del Catllar

- 2 - Camí de la Secuita
- 26 - Camí de Nulles
- 4 - Camí de l'Argilaga al torrent de Renau
- 5 - Camí de Peralta i Renau
- 6 - Camí de Vilabella
- 69 - Camí del mas Bernat a mas de Moragues
- 73 - Camí del camí de mas de Moragues al camí de la Secuita

0 100 200 m

TM_Catllar | Zones Urbanes (cadastre) | Cadastre

Base: Ortofotomapa 25m vigent, toponímia ICC i límit de parcel·les del cadastre.

camígeneral el brogit

Direcció: Xavier Campillo i Besses
Recerca: Xavier Campillo i Meritxell Omella
Cartografia i SIG: Meritxell Omella Aznar

Novembre de 2022

25

Atles de l'Inventari de camins municipals del Catllar (esborrany)

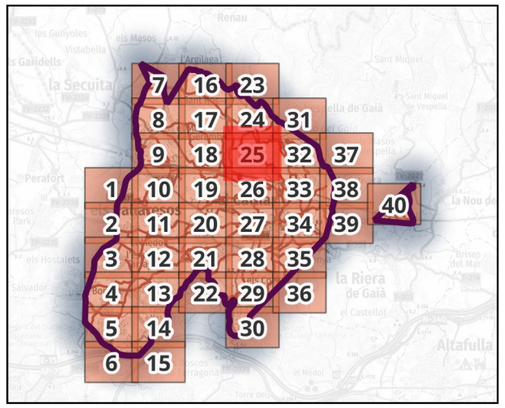

Camins municipals del Catllar

- 2 - Camí de la Secuita
- 23 - Camí de Valls
- 26 - Camí de Nulles
- 55 - Camí del mas d'en Bernat
- 6 - Camí de Vilabella
- 69 - Camí del mas Bernat a mas de Moragues
- 73 - Camí del camí de mas de Moragues al camí de la Secuita

camígeneral el brogit

Direcció: Xavier Campillo i Besses
Recerca: Xavier Campillo i Meritxell Omella
Cartografia i SIG: Meritxell Omella Aznar

Novembre de 2022

0 100 200 m

TM_Catllar Zones Urbanes (cadastre) Cadastre

Base: Ortofotomapa 25m vigent, toponímia ICC i límit de parcel·les del cadastre.

26

Atles de l'Inventari de camins municipals del Catllar (esborrany)

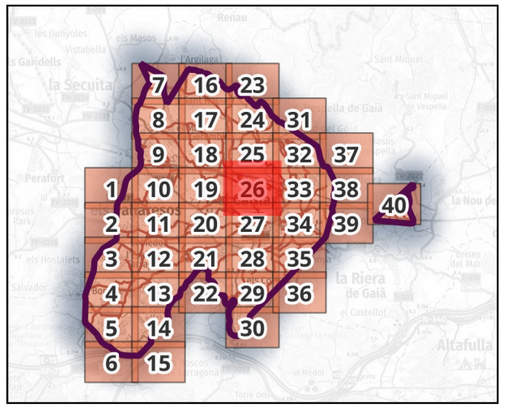

Camins municipals del Catllar

- 1 - Camí de la Secuita o de la Plana
- 2 - Camí de la Secuita
- 23 - Camí de Valls
- 55 - Camí del mas d'en Bernat
- 59 - Camí de l'Agulla o de la Seguera
- 63 - Camí de mas de Manyer
- 64 - Camí de la Farga
- 65 - Camí del pinar de la Farga
- 69 - Camí del mas Bernat a mas de Moragues

Direcció: Xavier Campillo i Besses
Recerca: Xavier Campillo i Meritxell Omella
Cartografia i SIG: Meritxell Omella Aznar

Novembre de 2022

0 100 200 m

TM_Catllar | Zones Urbanes (cadastre) | Cadastre

Base: Ortofotomapa 25m vigent, toponímia ICC i límit de parcel·les del cadastre.

27

Atles de l'Inventari de camins municipals del Catllar (esborrany)

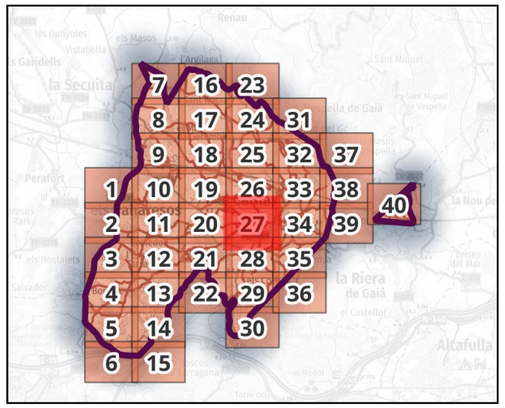

Camins municipals del Catllar

- 1 - Camí de la Secuita o de la Plana
- 11 - Camí del Fusteret
- 13 - Camí de Tamarit i la Riera
- 14 - Camí de coll Canut
- 15 - Camí vell de Tarragona per Cocons
- 19 - Camí de l'Hostal del Pues
- 2 - Camí de la Secuita
- 20 - Camí dels Pallaresos
- 31 - Camí de la Salorteta
- 59 - Camí de l'Agulla o de la Seguera
- 62 - Camí de la pallissa d'en Ros
- 63 - Camí de mas de Manyer
- 65 - Camí del pinar de la Farga
- 8 - Camí de Vespella

Direcció: Xavier Campillo i Besses
Recerca: Xavier Campillo i Meritxell Omella
Cartografia i SIG: Meritxell Omella Aznar

Novembre de 2022

0 100 200 m

TM_Catllar Zones Urbanes (cadastre) Cadastre

Base: Ortofotomapa 25m vigent, toponímia ICC i límit de parcel·les del cadastre.

28

Atles de l'Inventari de camins municipals del Catllar (esborrany)

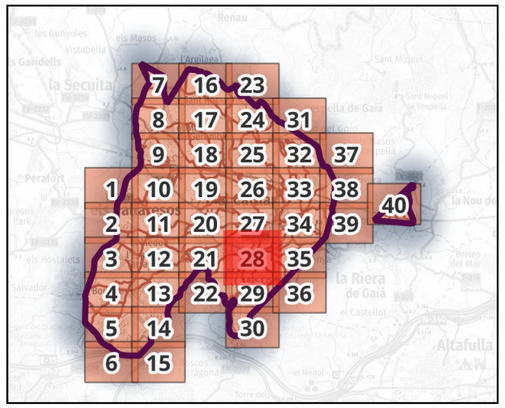

Camins municipals del Catllar

- 11 - Camí del Fusteret
- 12 - Camí d'Ardenya i la Riera a Tarragona
- 13 - Camí de Tamarit i la Riera
- 14 - Camí de coll Canut
- 15 - Camí vell de Tarragona per Cocons
- 17 - Camí vell del Catllar a Tarragona
- 19 - Camí de l'Hostal del Pues
- 30 - Camí de Cocons de Baix
- 32 - Camí vell de Cocons
- 33 - Camí del molí de Fortuny - camí d'Ardenya
- 39 - Camí de mas de Clarà
- 40 - Camí de mas d'en Toni a mas de Clarà
- 62 - Camí de la pallissa d'en Ros

0 100 200 m

TM_Catllar Zones Urbanes (cadastre) Cadastre

Base: Ortofotomapa 25m vigent, toponímia ICC i límit de parcel·les del cadastre.

Direcció: Xavier Campillo i Besses
Recerca: Xavier Campillo i Meritxell Omella
Cartografia i SIG: Meritxell Omella Aznar

Novembre de 2022

Atles de l'Inventari de camins municipals del Catllar (esborrany)

29

el Camí de Tarragona

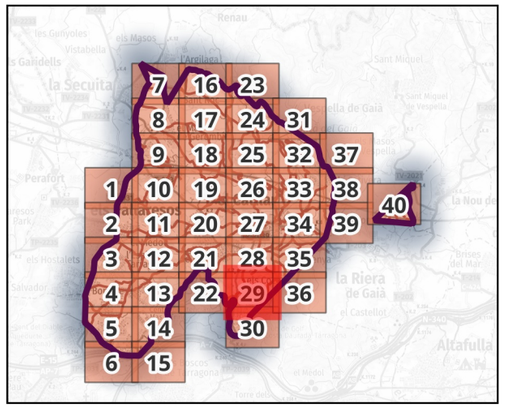

Camins municipals del Catllar

- 12 - Camí d'Ardenya i la Riera a Tarragona
- 13 - Camí de Tamarit i la Riera
- 15 - Camí vell de Tarragona per Cocons
- 30 - Camí de Cocons de Baix
- 32 - Camí vell de Cocons
- 39 - Camí de mas de Clarà
- 40 - Camí de mas d'en Toni a mas de Clarà
- 41 - Camí de mas de Pastoret

0 100 200 m

TM_Catllar | Zones Urbanes (cadastre) | Cadastre

Base: Ortofotomapa 25m vigent, toponímia ICC i límit de parcel·les del cadastre.

Direcció: Xavier Campillo i Besses
Recerca: Xavier Campillo i Meritxell Omella
Cartografia i SIG: Meritxell Omella Aznar

Novembre de 2022

30

Atles de l'Inventari de camins municipals del Catllar (esborrany)

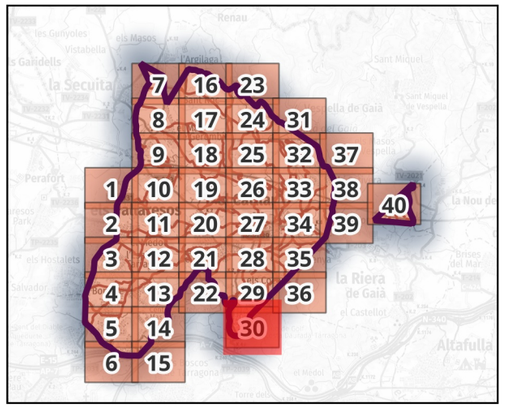

Camins municipals del Catllar

- 12 - Camí d'Ardenya i la Riera a Tarragona
- 41 - Camí de mas de Pastoret

Direcció: Xavier Campillo i Besses
Recerca: Xavier Campillo i Meritxell Omella
Cartografia i SIG: Meritxell Omella Aznar

Novembre de 2022

0 100 200 m

TM_Catllar | Zones Urbanes (cadastre) | Cadastre

Base: Ortofotomapa 25m vigent, toponímia ICC i límit de parcel·les del cadastre.

31

Atles de l'Inventari de camins municipals del Catllar (esborrany)

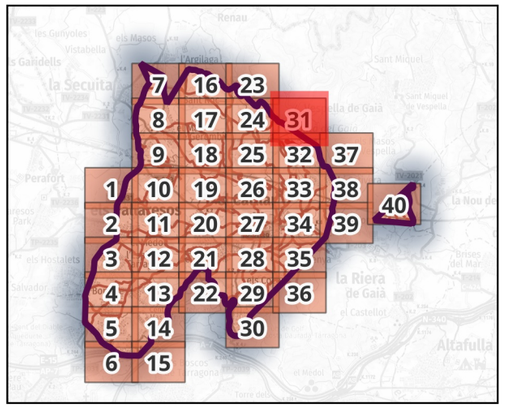

Camins municipals del Catllar

- 26 - Camí de Nulles
- 27 - Camí de la Presa
- 6 - Camí de Vilabella
- 7 - Camí de Salomó



0 100 200 m

TM_Catllar Zones Urbanes (cadastre) Cadastre

Base: Ortofotomapa 25m vigent, toponímia ICC i límit de parcel·les del cadastre.

Camígeneral el brogit

Direcció: Xavier Campillo i Besses
Recerca: Xavier Campillo i Meritxell Omella
Cartografia i SIG: Meritxell Omella Aznar

Novembre de 2022

32

Atles de l'Inventari de camins municipals del Catllar (esborrany)

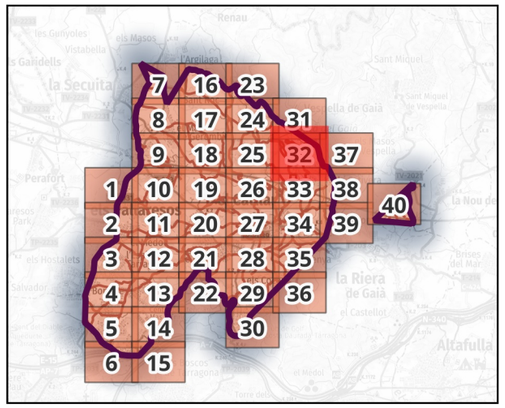

Camins municipals del Catllar

- 16 - Camí vell de Salomó
- 2 - Camí de la Secuita
- 26 - Camí de Nulles
- 27 - Camí de la Presa
- 38 - Camí dels Horts
- 6 - Camí de Vilabella
- 7 - Camí de Salomó

0 100 200 m

TM_Catllar | Zones Urbanes (cadastre) | Cadastre

Base: Ortofotomapa 25m vigent, toponímia ICC i límit de parcel·les del cadastre.

Direcció: Xavier Campillo i Besses
Recerca: Xavier Campillo i Meritxell Omella
Cartografia i SIG: Meritxell Omella Aznar

Novembre de 2022

33

Atles de l'Inventari de camins municipals del Catllar (esborrany)

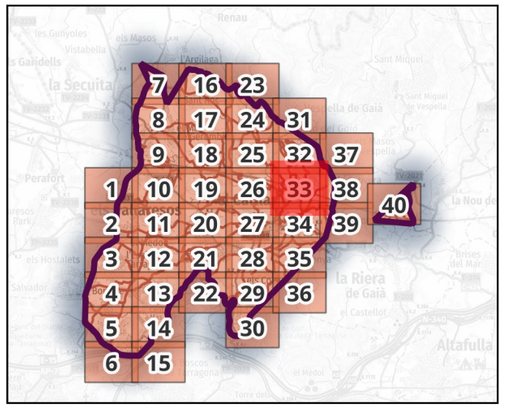

Camins municipals del Catllar

- 16 - Camí vell de Salomó
- 2 - Camí de la Secuita
- 23 - Camí de Valls
- 26 - Camí de Nulles
- 27 - Camí de la Presa
- 37 - Camí de la Cativera
- 38 - Camí dels Horts
- 59 - Camí de l'Agulla o de la Seguera
- 65 - Camí del pinar de la Farga
- 7 - Camí de Salomó
- 8 - Camí de Vespella
- 9 - Camí de la Riera de Gaià i Ardenya

0 100 200 m

TM_Catllar | Zones Urbanes (cadastre) | Cadastre

Base: Ortofotomapa 25m vigent, toponímia ICC i límit de parcel·les del cadastre.

Direcció: Xavier Campillo i Besses
Recerca: Xavier Campillo i Meritxell Omella
Cartografia i SIG: Meritxell Omella Aznar

Novembre de 2022

34

Atles de l'Inventari de camins municipals del Catllar (esborrany)

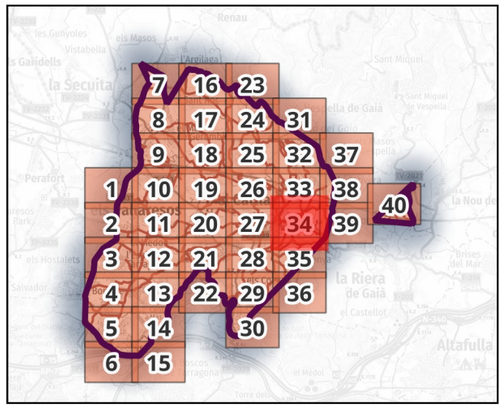

Camins municipals del Catllar

- 10 - Camí d'Ardenya
- 11 - Camí del Fusteret
- 12 - Camí d'Ardenya i la Riera a Tarragona
- 13 - Camí de Tamarit i la Riera
- 14 - Camí de coll Canut
- 2 - Camí de la Secuita
- 27 - Camí de la Presa
- 29 - Camí de l'Estació
- 31 - Camí de la Salorteta
- 33 - Camí del molí de Fortuny - camí d'Ardenya
- 35 - Camí del molí de Fortuny
- 37 - Camí de la Cativera
- 38 - Camí dels Horts
- 59 - Camí de l'Agulla o de la Seguera
- 62 - Camí de la pallissa d'en Ros
- 8 - Camí de Vespella
- 9 - Camí de la Riera de Gaià i Ardenya

Direcció: Xavier Campillo i Besses
Recerca: Xavier Campillo i Meritxell Omella
Cartografia i SIG: Meritxell Omella Aznar

Novembre de 2022

0 100 200 m

TM_Catllar | Zones Urbanes (cadastre) | Cadastre

Base: Ortofotomapa 25m vigent, toponímia ICC i límit de parcel·les del cadastre.

35

Atles de l'Inventari de camins municipals del Catllar (esborrany)

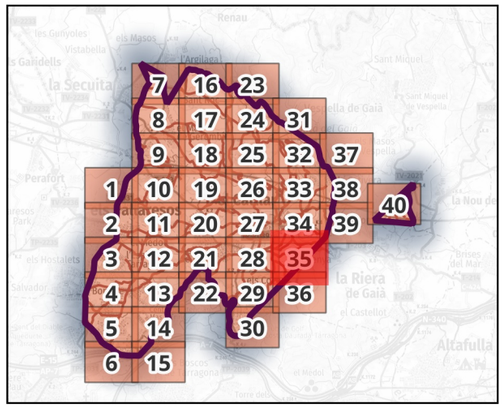

Camins municipals del Catllar

- 10 - Camí d'Ardenya
- 11 - Camí del Fusteret
- 12 - Camí d'Ardenya i la Riera a Tarragona
- 13 - Camí de Tamarit i la Riera
- 14 - Camí de coll Canut
- 33 - Camí del molí de Fortuny - camí d'Ardenya
- 35 - Camí del molí de Fortuny
- 39 - Camí de mas de Clarà
- 40 - Camí de mas d'en Toni a mas de Clarà
- 62 - Camí de la pallissa d'en Ros

el Camí de Tarragona

el Camí de Tarragona

0 100 200 m

TM_Catllar Zones Urbanes (cadastre) Cadastre

Base: Ortofotomapa 25m vigent, toponímia ICC i límit de parcel·les del cadastre.

camígeneral el brogit

Direcció: Xavier Campillo i Besses
Recerca: Xavier Campillo i Meritxell Omella
Cartografia i SIG: Meritxell Omella Aznar

Novembre de 2022

36

Atles de l'Inventari de camins municipals del Catllar (esborrany)

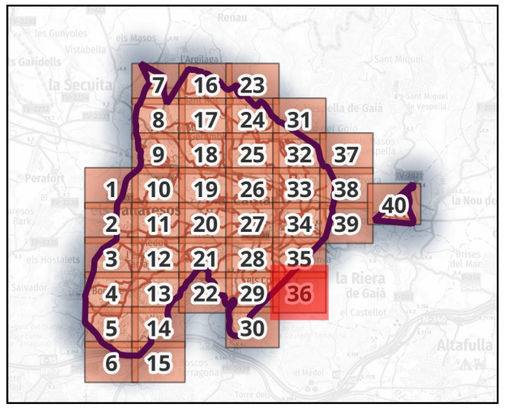

Camins municipals del Catllar

- 12 - Camí d'Ardenya i la Riera a Tarragona
- 13 - Camí de Tamarit i la Riera
- 39 - Camí de mas de Clarà
- 40 - Camí de mas d'en Toni a mas de Clarà

0 100 200 m

TM_Catllar · Zones Urbanes (cadastre) · Cadastre

Base: Ortofotomapa 25m vigent, toponímia ICC i límit de parcel·les del cadastre.

Direcció: Xavier Campillo i Besses
Recerca: Xavier Campillo i Meritxell Omella
Cartografia i SIG: Meritxell Omella Aznar

Novembre de 2022

37

Atles de l'Inventari de camins municipals del Catllar (esborrany)

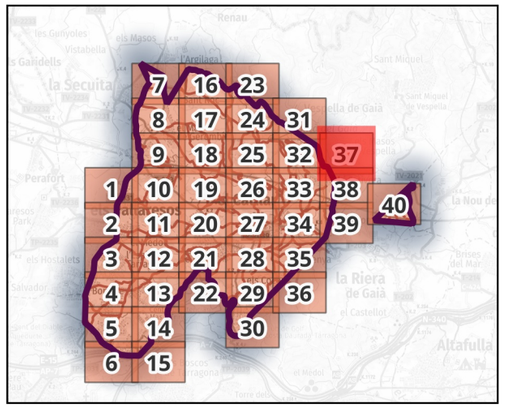

Camins municipals del Catllar

7 - Camí de Salomó

00015
09003
00006
7
00029
09000
09000
00025

0 100 200 m

TM_Catllar Zones Urbanes (cadastre) Cadastre

Base: Ortofotomapa 25m vigent, toponímia ICC i límit de parcel·les del cadastre.

camígeneral el brogit

Direcció: Xavier Campillo i Besses
Recerca: Xavier Campillo i Meritxell Omella
Cartografia i SIG: Meritxell Omella Aznar

Novembre de 2022



0 100 200 m

TM_Catllar Zones Urbanes (cadastre) Cadastre

Base: Ortofotomapa 25m vigent, toponímia ICC i límit de parcel·les del cadastre.

38

Atles de l'Inventari de camins municipals del Catllar (esborrany)

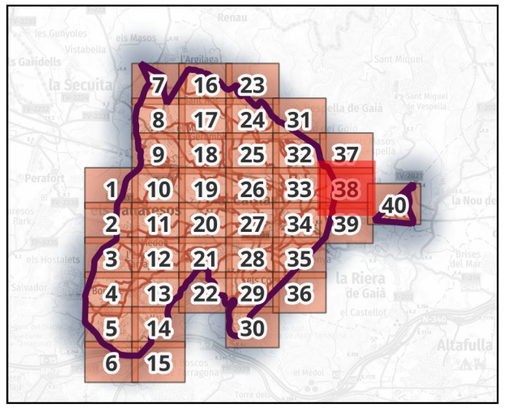

Camins municipals del Catllar

- 37 - Camí de la Cativera
- 7 - Camí de Salomó
- 8 - Camí de Vespella
- 9 - Camí de la Riera de Gaià i Ardenya

camígeneral el brogit

Direcció: Xavier Campillo i Besses
Recerca: Xavier Campillo i Meritxell Omella
Cartografia i SIG: Meritxell Omella Aznar

Novembre de 2022

39

Atles de l'Inventari de camins municipals del Catllar (esborrany)

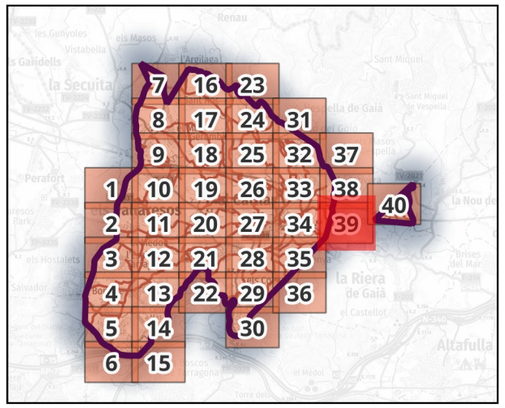

Camins municipals del Catllar

- 10 - Camí d'Ardenya
- 12 - Camí d'Ardenya i la Riera a Tarragona
- 35 - Camí del molí de Fortuny
- 7 - Camí de Salomó
- 8 - Camí de Vespella
- 9 - Camí de la Riera de Gaià i Ardenya

Direcció: Xavier Campillo i Besses
Recerca: Xavier Campillo i Meritxell Omella
Cartografia i SIG: Meritxell Omella Aznar

Novembre de 2022

0 100 200 m

TM_Catllar Zones Urbanes (cadastre) Cadastre

Base: Ortofotomapa 25m vigent, toponímia ICC i límit de parcel·les del cadastre.

40

Atles de l'Inventari de camins municipals del Catllar (esborrany)

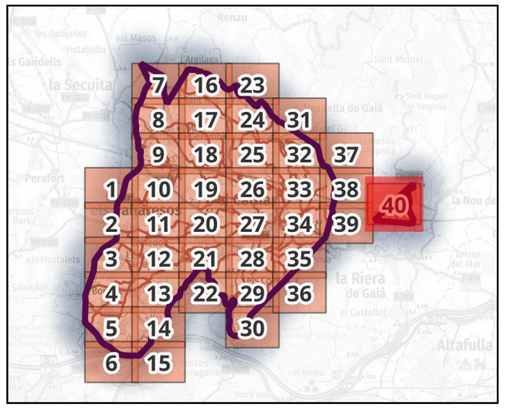

Camins municipals del Catllar

- 57 - Camí de mas de Martí
- 58 - Camí dels Jueus
- 60 - Camí de la Quadra

00019 09004 00018 00017 57 00020 09003 00021 00022 58 09013 00024 00028 00016 00023 00030 00004 00015 00005 00014 00025 00013 00011 00012 00033 09010 00031 00006 00001 00003 00007 00032 00010 58 57 00008 00009 09000 00034 60 00026 09014 00002 09006 00027

0 100 200 m

TM_Catllar Zones Urbanes (cadastre) Cadastre

Base: Ortofotomapa 25m vigent, toponímia ICC i límit de parcel·les del cadastre.

camígeneral el brogit

Direcció: Xavier Campillo i Besses
Recerca: Xavier Campillo i Meritxell Omella
Cartografia i SIG: Meritxell Omella Aznar

Novembre de 2022