AJUNTAMENT
DEL CATLLAR

ACTA

Expedient núm.	Òrgan col·legiat
PLN/2024/4	El ple

DADES DE CELEBRACIÓ DE LA SESSIÓ

Tipus de convocatòria: Ordinària

Data i hora: 9 / de maig / 2024

Durada: Des de les 18:05 fins a les 19:30

Lloc: Sala de Plens

Presidida per: JORDI RUIZ DOMÈNECH

Secretària: ERICA OLIVER CALDÉS

ASSISTÈNCIA A LA SESSIÓ

Núm. d'identificació	Nom i Cognoms	Assisteix
39673785G	ANTONIO LÓPEZ LÓPEZ	SÍ
48009884Y	Alba López Domínguez	SÍ
47855866L	Anna Puchol Puchol	SÍ
47758835W	DAVID RODRIGO FRASQUIER	SÍ
39703274F	FRANCESC SAIGÍ NÚÑEZ	SÍ
46342346Z	JORDI RUIZ DOMÈNECH	SÍ
39735249N	JOSÉ ANTONIO INFANTE PÉREZ	SÍ
39713594T	MARIA DEL MAR COSO HARO	SÍ
47755047D	MERCÈ GAVALDÀ SALORT	SÍ
39701252D	Mariano Ortiz Brull	SÍ
39678627Q	XAVIER CANADELL OLIVÉ	SÍ

ERICA OLIVER CALDÉS (1 de 2)
Secretària-Interventora
Data Signatura: 10/05/2024
HASH: 87ee583670071a23df254f5f6b0d7c682

JORDI RUIZ DOMÈNECH (2 de 2)
ALCALDE
Data Signatura: 10/05/2024
HASH: d08d23802bc15f56110589ec578466f

Codi Validació: C34WCT9QR7FCLCL5TL464PFJE
Verificació: https://elcatllar.eadministracio.cat/
Document signat electrònicament des de la plataforma esPublico Gestiona | Pàgina 1 de 314

Una vegada verificada per la Secretària la constitució vàlida de l'òrgan, el President obre la sessió, procedint a la deliberació sobre els assumptes inclosos en l'ordre del dia

A) PART RESOLUTIVA

Aprovació de les actes de les sessions del 14.3.24 ordinària i del 16.4.24 extraordinària	
Favorable	**Tipus de votació:** Unanimitat/Assentiment

Resolució:

Es dóna compte de l'esborrany de les actes del Ple corresponents a les sessions del Ple ordinari de data 14.3.2024 i Ple Extraordinari de data 16.4.2024 les quals havien estat trameses juntament amb la convocatòria i l'ordre del dia d'aquesta sessió.

Acte seguit se sotmet a votació l'esborrany de les actes amb el següent resultat:

Hi voten a favor l'alcalde Jordi Ruiz Domènech (JUNTS-CM) i els regidors/es Mercè Gavaldà Salort (JUNTS-CM), Xavier Canadell Olivé (MO1-TE), Mariano Ortiz Brull (MO1-TE), Alba López Domínguez (PSC-CP), Antonio López López (PSC-CP), Francesc Saigí Núñez (ERC-AM), David Rodrigo Frasquier (SOMOS CATLLAR), José Antonio Infante Pérez (SOMOS CATLLAR), Maria del Mar Coso Haro (SOMOS CATLLAR) i Anna Puchol Puchol (SOMOS CATLLAR).

Vots en contra: cap

Abstencions: cap

Amb la qual cosa la proposta és aprovada per unanimitat.

Expedient 871/2024. Modificació de Crèdits núm. 3/2024	
Favorable	**Tipus de votació:** Ordinària
	A favor: 7, En contra: 4, Abstencions: 0, Absents: 0

Fets i fonaments de dret:

APROVACIÓ DE L'EXPEDIENT DE MODIFICACIÓ DE CRÈDIT 03/2024 MITJANÇANT CRÈDIT EXTRAORDINARI I SUPLEMENT DE CRÈDIT.

Codi Validació: C34WCT9QR7FCLCL5TL464PFJE
Verificació: https://elcatllar.eadministracio.cat/
Document signat electrònicament des de la plataforma esPublico Gestiona | Pàgina 2 de 314

ANTECEDENTS.

Per providència de l'alcaldia s'ha instat la incoació de l'expedient de crèdit extraordinari i de suplement de crèdit a finançar mitjançant romanent de tresoreria per a despeses generals derivat de la liquidació del pressupost de 2023.

Aquesta providència fa referència a la necessitat d'atendre despeses que no poden demorar-se fins a l'exercici següent i que no tenen consignació pressupostària o bé l' existent és insuficient. Això fa que calgui tramitar un expedient de suplement de crèdit i de crèdit extraordinari, amb subjecció a les disposicions vigents, que s'ha de finançar d'acord amb alguna de les possibilitats previstes a l'article 177.4 del Reial decret legislatiu 2/2004, de 5 de març, pel qual s'aprova el Text refós de la Llei reguladora de les hisendes locals.

La secretària-interventora ha emès informe favorable, relatiu a la competència del Ple per a la seva aprovació així com de les aplicacions de despesa proposades i la seva forma de finançament. No obstant això, vist l'informe d'intervenció d'estabilitat pressupostària i sostenibilitat financera, i la regla de despesa, aquesta modificació pressupostària comporta un incompliment tant en el resultat de l'estabilitat pressupostària com en la regla de despesa. Aquests resultats en el present expedient d'incorporació de romanents no suposen l'aplicació de cap mecanisme de correcció, no obstant això, cal fer constar que sí que suposa una inestabilitat econòmica. Tanmateix, és en el moment de la liquidació pressupostària quan si perduren aquests resultats comportaran l'obligació de l'establiment d'un pla economicofinancer.

Les despeses queden justificades d'acord amb les propostes de servei que consten a l'expedient.

FONAMENTS DE DRET.

1. La normativa jurídica està recollida fonamentalment a l'article 177 del Reial decret legislatiu 2/2004, de 5 de març, pel qual s'aprova el Text refós de la Llei reguladora de les hisendes locals, i als articles 34 a 38 del RD 500/1990.

2. Segons la normativa d'hisendes locals i el RD 500/90, quan s'hagi de realitzar alguna despesa que no pugui demorar-se fins a l'exercici següent i en el pressupost de la corporació no existeixi crèdit suficient o bé l'existent sigui insuficient, el president ha d'ordenar la incoació de l'expedient de crèdit extraordinari i de suplement de crèdit.

Codi Validació: C34WCT9QR7FCLCL5TL464PFJE
Verificació: https://elcatllar.eadministracio.cat/
Document signat electrònicament des de la plataforma esPublico Gestiona | Pàgina 3 de 314

El finançament es fa a càrrec del romanent de tresoreria per a despeses generals derivat de la liquidació de 2023.

3. Segons els articles 22.2.e i 47 de la Llei 7/1985, de 2 de abril, reguladora de las bases del règim local, l'aprovació de la modificació del pressupost es competència del Ple de l'Ajuntament per majoria simple.

4. Cal tenir en compte l'article 165.1 del Reial decret legislatiu 2/2004, de 5 de març, pel qual s'aprova el Text refós de la Llei reguladora de les hisendes locals, amb relació a l'article 19.3 del RDL 2/2007, de 28 de desembre, pel qual s'aprova el Text Refós de la Llei general d'estabilitat pressupostària (TRLGEP).

Per tot això, proposo que el Ple de l'Ajuntament, adopti el següent acord:

Vista la proposta de resolució PR/2024/833 de 30 / d'abril / 2024.

Resolució:

Primer.- Aprovar inicialment l'expedient de modificació de crèdits número **03/2024** , per un import total de 280.800,00€, que es finança mitjançant romanent de tresoreria per a despeses generals, d'acord amb el següent detall:

A) Increment pressupost de despeses		**280.800,00**		
A.1) Suplement de crèdit				
Aplicació	**Descripció**	**Crèdit actual**	**Increment**	**Crèdit final**
132-20400	Renting vehicles vigilants	2.000,00	5.000,00	7.000,00
161-20300	Arrendament xarxa aigua Coll de Tapioles-La Guinardera	12.000,00	10.000,00	22.000,00
320-22716	Gestió de la llar d'infants	103.280,97	50.000,00	153.280,97
320-62242	Execució pati de l'Institut escola l'Agulla	250.000,00	80.000,00	330.000,00
334-22609	Activitats culturals	73.699,50	26.000,00	99.699,50
334-48200	Coral Sant Nicasi	1.000,00	2.000,00	3.000,00

Codi Validació: C34WCT9QR7FCLCL5TL464PFJE
Verificació: https://elcatllar.eadministracio.cat/
Document signat electrònicament des de la plataforma esPublico Gestiona | Pàgina 4 de 314

342-62245	Vestuaris camp de futbol	98.587,65	10.000,00	108.587,65
920-15100	Gratificacions extraordinàries. Administració general	11.513,80	12.800,00	24.313,80
	Total suplement de crèdit		**195.800,00**	
A.2) Crèdit extraordinari				
Aplicació	**Descripció**	**Crèdit inicial**	**Increment**	**Crèdit final**
333-62247	Ascensor Centre Cultural i millores accessibilitat	0,00	75.000,00	75.000,00
337-62347	Maquinària pel restaurant de la Torre d'en Guiu	0,00	10.000,00	10.000,00
	Total crèdit extraordinari		**85.000,00**	
B) Finançament expedient		**280.800,00**		
B.1) Increment pressupost d'ingressos				
Econòmica	**Descripció**	**Romanent disponible**	**Suplement**	**Disponible final**
87000	Romanent tresoreria despeses generals	2.316.465,96	280.800,00	2.035.665,96
	Total Romanent Tresoreria		**280.800,00**	

Segon.- Exposar al públic aquest expedient, durant el termini reglamentari de quinze dies hàbils, mitjançant un edicte a la seu electrònica i al Butlletí Oficial de la Província. Si no es presenten reclamacions, l'acord esdevindrà ferm. En cas contrari, el Ple disposarà del termini d'un mes, comptat des de la finalització del període d'exposició pública, per resoldre-les.

A continuació es debat la proposta amb el contingut literal que consta al sistema Videoacta.

Codi Validació: C34WCT9QR7FCLCL5TL464PFJE
Verificació: https://elcatllar.eadministracio.cat/
Document signat electrònicament des de la plataforma esPublico Gestiona | Pàgina 5 de 314

Acte seguit es sotmet a votació la proposta de l'alcaldia amb el següent resultat:

Hi voten a favor l'alcalde Jordi Ruiz Domènech (JUNTS-CM) i els regidors/es Mercè Gavaldà Salort (JUNTS-CM), Xavier Canadell Olivé (MO1-TE), Mariano Ortiz Brull (MO1-TE), Alba López Domínguez (PSC-CP), Antonio López López (PSC-CP) i Francesc Saigí Núñez (ERC-AM).

Vots en contra: David Rodrigo Frasquier (SOMOS CATLLAR), José Antonio Infante Pérez (SOMOS CATLLAR), Maria del Mar Coso Haro (SOMOS CATLLAR) i Anna Puchol Puchol (SOMOS CATLLAR).

Abstencions: cap

Amb la qual cosa la proposta és aprovada per majoria

Expedient 766/2024. APROVACIÓ MODIFICACIÓ DE L'ORDENANÇA FISCAL REGULADORA DE LA TAXA NÚM. 12 PER L'ÚS DE LES INSTAL·LACIONS ESPORTIVES MUNICIPALS	
Favorable	**Tipus de votació:** Ordinària
	A favor: 7, En contra: 0, Abstencions: 4, Absents: 0

Fets i fonaments de dret:

PRIMER. Amb data 18 d'abril de 2024 la regidoria d'esports va presentar la seva proposta en la qual argumentava la necessitat de tramitar el procediment per a la modificació de l'Ordenança fiscal reguladora de la taxa núm. 12 per l'ús de les instal·lacions esportives municipals:

"A la vista de què aquesta regidoria considerà convenient modificar les taxes de l'ordenança fiscal municipal número 12 reguladora de les instal·lacions esportives municipals, per incorporar una bonificació als preus de la piscina municipal per aquelles persones que estiguin empadronades al municipi, així com modificar el tipus de pagament de la taxa en el cas de l'ús del camp de futbol, perquè la taxa estigui establida per hores d'ús, i no per ús. També, una vegada s'han desafectat les Escoles Velles a l'ús educatiu, es veu convenient que s'incloguin en aquesta ordenança l'ús de les pistes de les escoles velles, per tal que els ciutadans hi puguin gaudir d'elles. S'annexen a l'expedient dos documents d'Excel amb els canvis que es pretenen fer a l'ordenança fiscal núm. 12.

Tenint en compte aquests antecedents, vistes les circumstàncies que esdevenen i per raons d'interès general es fa necessària, en virtut d'allò que s'ha fixat en l'article 172 del Reglament d'Organització, Funcionament i Règim Jurídic de les Entitats

Codi Validació: C34WCT9QR7FCLCL5TL464PFJE
Verificació: https://elcatllar.eadministracio.cat/
Document signat electrònicament des de la plataforma esPublico Gestiona | Pàgina 6 de 314

Locals, aprovat per Reial decret 2568/1986, 28 de novembre, la modificació de l'Ordenança fiscal reguladora de la taxa per l´ús de les instal·lacions esportives municipals amb la finalitat d'incloure aquestes modificacions:

TARIFES PISCINA MUNICIPAL EL CATLLAR	**EMPADRONATS**	**NO EMPADRONATS**
ENTRADA 1 DIA	3	8
ABONAMENT TEMPORADA	45	70
BONO 10 ENTRADES	20	50
BONO 20 ENTRADES	30	60
DESCOMPTES EMPADRONATS		
*ACCÈS PISCINA MENORS DE 6 ANYS GRATUITA I HAN D'ANAR ACOMPANYATS		
*50% BONIFICACIÓ MENORS 16, MAJORS DE 65, FAMILIES NOMBROSES, MONOPARENTALS		
O DIVERSITAT FUNCIONAL		
DESCOMPTES NO EMPADRONATS		
*50% BONIFICACIÓ ACCÈS PISCINA MENORS DE 6 ANYS I HAN D'ANAR ACOMPANYATS		
*25% BONIFICACIÓ MENORS 16, MAJORS DE 65, FAMILIES NOMBROSES, MONOPARENTALS		
O DIVERSITAT FUNCIONAL		
*ENTRADA GRUPS ENTITATS MUNICIPI……..1€/PERSONA/DIA		
*CONCESSIONARI TORRE D'EN GUIU ACTES COLECTIUS ORGANITZIN PER JOVES -18 ANYS..2,5€		
*ENTRADA GRATUITA PER PARTICIPANTS A ACTES ORGANITZATS PER L'AJUNTAMENT		
*FIANÇA DE 5€ PER LA TARJETA AL COMPRAR L' ABONAMENT TEMPORADA		
*PER EXPEDICIÓ DE LA TARJETA EN CAS DE PÈRDUA: 5€ NO RETORNABLES		
*L'ACREDITACIÓ DE L'EDAT ES REALITZARÀ TENINT EN COMPTE L'ANY DE		

Codi Validació: C34WCT9QR7FCLCL5TL464PFJE
Verificació: https://elcatllar.eadministracio.cat/
Document signat electrònicament des de la plataforma esPublico Gestiona | Pàgina 7 de 314

CAMP DE FUTBOL MUNICIPAL DEL CATLLAR			
CAMP FUTBOL 11	**IL·LUMINACIÓ ARTIFICIAL (1)**	**ÚS VESTIDORS (1)**	**CAP DE SETMANA O FESTIU (1)**
80 €/h	25 €/h	20 €/h	20 €/h
CAMP FUTBOL 7	**IL·LUMINACIÓ ARTIFICIAL (1)**	**ÚS VESTIDORS (1)**	**CAP DE SETMANA O FESTIU (1)**
45 €/h	25 €/h	20 €/h	20 €/h
* 25% DESCOMPTE EN EL SEGON DIA DE LLOGUER CONSECUTIU, PER A PARTICULARS, EMPRESES I ENTITATS NO MUNICIPALS			
* 50% DESCOMPTE A PARTIR DEL TERCER DIA DE LLOGER CONSECUTIU, PER A PARTICULARS, EMPRESES I ENTITATS NO MUNICIPALS			
* ELS IMPORTS MARCATS AMB (1) ES SUMARAN AL LLOGUER DEL CAMP DE FUTBOL, EN CAS DE UILITZAR-LES.			
*PER ALTRES USOS NO RELACIONATS AMB EL FUTBOL, L'AJUNTAMENT FARÀ UN ESTUDI DE L'ACTIVITAT PER COMPROVAR LA VIABILITAT.			

PISTES ESCOLES VELLES			
PISTA FUTBOL SALA	**IL·LUMINACIÓ ARTIFICIAL (1)**	**ÚS VESTIDORS (1)**	**CAP DE SETMANA O FESTIU (1)**
45 €/h	20 €/h	20 €/h	20 €/h
* 25% DESCOMPTE EN EL SEGON DIA DE LLOGUER CONSECUTIU, PER A			

Codi Validació: C34WCT9QR7FCLCL5TL464PFJE
Verificació: https://elcatllar.eadministracio.cat/
Document signat electrònicament des de la plataforma esPublico Gestiona | Pàgina 8 de 314

PARTICULARS, EMPRESES I ENTITATS NO MUNICIPALS			
* 50% DESCOMPTE A PARTIR DEL TERCER DIA DE LLOGER CONSECUTIU, PER A PARTICULARS, EMPRESES I ENTITATS NO MUNICIPALS			
* EL CLUB FÚTBOL SALA EL CATLLAR ATLÈTIC PODRÀ FER ÚS DE LES INSTAL·LACIONS DE FORMA GRATUITA			
* ELS IMPORTS MARCATS AMB (1) ES SUMARAN AL LLOGUER DE LA PISTA, EN CAS DE UILITZAR-LES.			
*PER ALTRES USOS NO RELACIONATS AMB L'ESPORT S'APLICARAN ELS PREUS DE LA TAXA D'ESPAIS MUNICIPALS.			
*LA PRIORITAT D'US SERÀ: PRIMER AJUNTAMENT, SEGON EL CLUB FÚTBOL SALA EL CATLLAR ATLÈTIC , TERCER ENTITATS MUNICIPAL I QUART LA RESTA PER ORDRE DE SOL·LICITUD			

Amb aquesta iniciativa es pretenen aconseguir els següents objectius i donar solució a les manques o problemes que a continuació s'exposen:

- *Bonificar la taxa de la piscina municipal pel fet d'estar empadronat al municipi.*
- *Adequar la càrrega impositiva de l'ús del camp de futbol municipal.*
- *Incorporar noves instal·lacions esportives municipals.*

La modificació de l'Ordenança fiscal Reguladora de la taxa per l'ús de les instal·lacions esportives municipals proposa també incloure un nou articulat respecte a les situacions generades després de la demanda del servei per part de clubs, entitats i associacions sense ànim de lucre, que sol·licitin llicències d'ús comú especial de domini públic. S'incorpora, per tant, l'article 5 bis:

Article 5 bis. Excepcions.

Clubs, entitats i associacions sense afany de lucre municipals, per a la pràctica de l esport i per a la realització d'activitats d'interès general i/o local, sempre i quan siguin gratuïtes o bé, en el cas de cobrar un preu, aquest sigui per cobrir en exclusiva el cost de la pròpia activitat.

Així doncs, quedarà exempt del pagament de taxa els clubs, entitats i associacions sense ànim de lucre municipals els quals se'ls hagin atorgat llicència d'ús comú

Codi Validació: C34WCT9QR7FCLCL5TL464PFJE
Verificació: https://elcatllar.eadministracio.cat/
Document signat electrònicament des de la plataforma esPublico Gestiona | Pàgina 9 de 314

especial de domini públic per a la pràctica de l'esport i per a la realització d'activitats d'interès general i/o local, sempre i quan el seu ús no porti aparellada una utilitat econòmica.

També les utilitzacions que es sol·licitin amb motiu de projectes benèfics o de cooperació i solidaritat. En tots els casos prèvia autorització municipal.

Centres escolars municipals sempre que l'activitat per la qual es demana la utilització formi part de l'activitat del centre educatiu i sempre que el seu ús no porti aparellada una utilitat/activitat econòmica."

SEGON. Amb data 19 d'abril de 2024, es va incoar per l'Alcaldia el procediment per a la modificació de l'Ordenança fiscal reguladora de la taxa referida.

TERCER. Amb data 26 d'abril de 2024, es va emetre informe tècnic econòmic en el qual es va posar de manifest la previsible cobertura del cost per la prestació del servei.

QUART. Amb data 29 d'abril de 2024, es va emetre informe jurídic en exercici de la funció d'assessorament legal preceptiu comprovant-se la viabilitat i la legalitat del projecte proposat d'acord amb la normativa que resulta d'aplicació, així com amb les regles internes, que, en el seu cas, tingui aprovades l'Entitat en els seus reglaments orgànics, en el qual disposa:

"Existeix constant jurisprudència que declara que la diferència de l'import de la taxa o preu públic entre les persones empadronades i les que no ho estan, vulnera el dret d'igualtat. És a dir, no hi ha precepte legal que permeti establir quotes diferents per als usuaris del servei per raó del veïnatge.

Així, el Tribunal Suprem, en el fonament de dret quart de la seva sentència de data 12 de juliol de 2006, va anul·lar la diferència de l'import de la taxa pel servei domiciliari (d'aigua potable, si bé es podria aplicar a qualsevols altra taxa) en funció de l'empadronament […]

Així mateix, el Tribunal Superior de Justícia de Galícia, en la seva sentència número 412, de data 12 d'abril de 2002, fonament de dret quart, ha declarat que:

«(...) sent el principi d'igualtat el que inspira també el sistema tributari, ja que des de l'article 1.1 fins a l'article 139.1, passant per l'article 9.2 i el 14, així amb l'article 31.1, que entronca amb el de generalitat, les diferències no poden implicar discriminació per raó de la condició d'empadronament: la discriminació només trobaria justificació en tot cas en el principi de capacitat econòmica dels qui han de contribuir al sosteniment de les despeses públiques, com assenyala l'article 31.1 i 2 de la Constitució (...)».

Codi Validació: C34WCT9QR7FCLCL5TL464PFJE
Verificació: https://elcatllar.eadministracio.cat/
Document signat electrònicament des de la plataforma esPublico Gestiona | Pàgina 10 de 314

Per tot plegat, qualsevol diferència de tracte entre empadronats o no, vulneraria el principi d'igualtat, i per tant, no pot justificar-s'hi l'atorgament d'uns beneficis tributaris o un tractament fiscal més favorable per part de l'ajuntament.

Establir en les ordenances una discriminació entre persones empadronades i no empadronades, residents o no residents en el municipi ha de ser considerat no ajustat a dret en la mesura en què contravé els principis d'igualtat i justícia tributària regulats en els articles 14 i 31 de la CE."

Per tot el disposat, el resultat de l'informe és:

"En conclusió, el projecte presenta una discriminació de la taxa per raó d'estar empadronat o no al municipi, i per tant, no es pot donar una desposta favorable al projecte de modificació de l'ordenança núm. 12 d'ús de les instal·lacions esportives municipals, sent el resultat de l'informe ***DESFAVORABLE."***

LEGISLACIÓ APLICABLE

PRIMER. La legislació aplicables és la següent:

— Els articles 15 al 21 i 24 i 25 del Text Refós de la Llei Reguladora de les Hisendes Locals, aprovat pel Reial decret Legislatiu 2/2004, de 5 de març.

— Els articles 22.2.d), 47.1, 106 i 107 de la Llei 7/1985, de 2 d'abril, Reguladora de les Bases del Règim Local.

— L'article 6 de la Llei 8/1989, de 13 d'abril, de Taxes i Preus Públics.

Vist informe d'estudi econòmic dels tècnics de la corporació local de data 26 d'abril de 2024.

Vist informe jurídic amb resultat desfavorable de la secretaria-interventora de la corporació local de data 29 d'abril de 2024.

Vista la diligència de la secretaria-interventora de la corporació local de data 06 de maig de 2024.

A la vista dels anteriors antecedents, tenint en compte la normativa d'aplicació i la doctrina exposades als informes tècnics que hi consten a l'expedient, es considera que l'expedient s'està tramitant conforme a la legislació aplicable procedint la seva aprovació pel Ple de conformitat amb l'article 22.2.d) de la Llei 7/1985, de 2 d'abril, Reguladora de les Bases del Règim Local. És pel que, qui subscriu emet el següent:

Vista la proposta de resolució PR/2024/858 de 6 / de maig / 2024.

Codi Validació: C34WCT9QR7FCLCL5TL464PFJE
Verificació: https://elcatllar.eadministracio.cat/
Document signat electrònicament des de la plataforma esPublico Gestiona | Pàgina 11 de 314

Resolució:

PRIMER. Aprovar provisionalment la modificació de l'Ordenança fiscal núm. 12 reguladora de la taxa per l'ús de les instal·lacions esportives municipals en els en els termes següents i que hi consten al projecte que s'annexa en l'expedient:

- Article 5 del text actual:

Article 5. Beneficis fiscals

1.No s'aplicaran exempcions, bonificacions ni reduccions per la determinació del deute tributari que els subjectes passius hagin de satisfer per a aquesta taxa.

2.L'Alcalde podrà establir una bonificació, de fins al 100 % de la taxa per l'ús dels espais cedits quan les activitats a realitzar es considerin d'interès general pel municipi.

- Article 5 proposat:

Article 5. Beneficis fiscals

1.No s'aplicaran bonificacions ni reduccions per la determinació del deute tributari que els subjectes passius hagin de satisfer per a aquesta taxa.

2.L'Alcalde podrà establir una bonificació, de fins al 100 % de la taxa per l'ús dels espais cedits quan les activitats a realitzar es considerin d'interès general pel municipi.

Article 5 bis. Excepcions.

Clubs, entitats i associacions sense afany de lucre del municipi, per a la pràctica de l' esport i per a la realització d'activitats d'interès general i/o local, sempre i quan siguin gratuïtes o bé, en el cas de cobrar un preu, aquest sigui per cobrir en exclusiva el cost de la pròpia activitat.

Així doncs, quedarà exempt del pagament de taxa els clubs, entitats i associacions sense ànim de lucre del municipi els quals se'ls hagin atorgat llicència d'ús comú especial de domini públic per a la pràctica de l'esport i per a la realització d'activitats d'interès general i/o local, sempre i quan el seu ús no porti aparellada una utilitat econòmica.

També les utilitzacions que es sol·licitin amb motiu de projectes benèfics o de cooperació i solidaritat. En tots els casos prèvia autorització municipal.

Codi Validació: C34WCT9QR7FCLCL5TL464PFJE
Verificació: https://elcatllar.eadministracio.cat/
Document signat electrònicament des de la plataforma esPublico Gestiona | Pàgina 12 de 314

Centres escolars del municipi sempre que l'activitat per la qual es demana la utilització formi part de l'activitat del centre educatiu i sempre que el seu ús no porti aparellada una utilitat/activitat econòmica.

- Article 6 del text actual:

Article 6. Quota tributària

PISCINES MUNICIPALS	
Entrada individual	6,00 €
ABONAMENTS	
Temporada	72,00 €
31 dies (No consecutius)	48,00 €
15 dies (No consecutius)	32,00 €
COL·LECTIUS	
Entitats que organitzin activitats de lleure per infants i/o joves amb seu al municipi.	1,00 €
Concessionari de l'explotació del restaurant de la Torre d'en Guiu per actes col·lectius que organitzin per infants i/o joves	2,5 €
L'accés a la piscina dels menors de 5 anys serà gratuït i caldrà que vagin sempre acompanyats per un major d'edat. Bonificar en un 50% el preu d'entrada /abonament a menors de 18 anys, majors de 65 anys, posseïdors de carnet de família nombrosa, monoparental o discapacitats. Els abonaments de 15 i 31 dies podran ser emprats per la persona titular de l'abonament i per aquelles que autoritzi en el moment de la seva adquisició fins un màxim de 5.	

PISTES DE TENNIS I PÀDEL	
1 hora i 30 minuts de reserva de pista amb llum natural	10 €
1 hora i 30 minuts de reserva de pista amb enllumenat artificial	14 €
La liquidació de la taxa es materialitzarà exclusivament mitjançant una aplicació de telefonia mòbil. Una sola persona usuària haurà de fer la reserva de la pista, malgrat els usuaris puguin ser fins a 4 de forma simultània (partit de dobles). La persona usuària, sota la seva responsabilitat, liquidarà la taxa. La discriminació	

Codi Validació: C34WCT9QR7FCLCL5TL464PFJE
Verificació: https://elcatllar.eadministracio.cat/
Document signat electrònicament des de la plataforma esPublico Gestiona | Pàgina 13 de 314

entre llum natural i llum artificial es determina des de l'aplicació, sense discrecionalitat per part de la persona usuària.

CAMP DE FUTBOL GESPA	
Per partit de futbol 7	130,00€
Per partit de futbol 11	200,00€
Per partit de futbol 7 més llum	180,00€
Per partit de futbol 11 més llum	250,00€

- Article 6 proposat:

Article 6. Quota tributària

PISCINES MUNICIPALS		
	EMPADRONATS	**NO EMPADRONATS**
Entrada individual	3,00 €	8,00 €
ABONAMENTS		
Temporada	45,00 €	70,00 €
Abonament 10 entrades	20,00 €	50,00 €
Abonament 20 entrades	30,00 €	60,00 €
COL·LECTIUS		
Entitats que organitzin activitats de lleure per infants i/o joves amb seu al municipi.		1,00 €
Concessionari de l'explotació del restaurant de la Torre d'en Guiu per actes col·lectius que organitzin per infants i/o joves		2,5 €
DESCOMPTES EMPADRONATS		
Accés piscina menors de 6 anys gratuïta i han d'anar acompanyats 50% bonificació menors 16, majors de 65, famílies nombroses, monoparentals o diversitat funcional		
DESCOMPTES NO EMPADRONATS		
50% Bonificació accés piscina menors de 6 anys i han d'anar acompanyats 25% Bonificació menors 16, majors de 65, famílies nombroses, monoparentals o diversitat funcional		

Codi Validació: C34WCT9QR7FCLCL5TL464PFJE
Verificació: https://elcatllar.eadministracio.cat/
Document signat electrònicament des de la plataforma esPublico Gestiona | Pàgina 14 de 314

La entrada serà gratuïta per participants a actes organitzats per l'ajuntament.
La compra de l'abonament de temporada comporta el pagament d'una fiança de 5,00 € per la targeta. Aquesta fiança no se li retornarà a l'usuari en cas de pèrdua de la targeta.
L'acreditació de l'edat es realitzarà tenint en compte l'any de naixement de la persona amb independència del mes i dia naixement.

PISTES DE TENNIS I PÀDEL	
1 hora i 30 minuts de reserva de pista amb llum natural	10 €
1 hora i 30 minuts de reserva de pista amb enllumenat artificial	14 €
La liquidació de la taxa es materialitzarà exclusivament mitjançant una aplicació de telefonia mòbil. Una sola persona usuària haurà de fer la reserva de la pista, malgrat els usuaris puguin ser fins a 4 de forma simultània (partit de dobles). La persona usuària, sota la seva responsabilitat, liquidarà la taxa. La discriminació entre llum natural i llum artificial es determina des de l'aplicació, sense discrecionalitat per part de la persona usuària.	

CAMP DE FUTBOL GESPA	**CAMP FUTBOL 11**	**IL·LUMINACIÓ ARTIFICIAL (1)**	**ÚS VESTIDORS (1)**	**CAP DE SETMANA O FESTIU (1)**
	80 €/h	25 €/h	20 €/h	20 €/h
CAMP DE FUTBOL GESPA	**CAMP FUTBOL 7**	**IL·LUMINACIÓ ARTIFICIAL (1)**	**ÚS VESTIDORS (1)**	**CAP DE SETMANA O FESTIU (1)**
	45 €/h	25 €/h	20 €/h	20 €/h

* 25% Descompte en el segon dia de lloguer consecutiu, per a particulars, empreses i entitats no municipals. * 50% Descompte a partir del tercer dia de lloguer consecutiu, per a particulars, empreses i entitats no municipals. * Els imports marcats amb (1) se sumaran al lloguer del camp de futbol, en cas d'utilitzar-les. * Per altres usos no relacionats amb el futbol, l'ajuntament farà un estudi de l'activitat per veure la viabilitat.

PISTA ESCOLES VELLES	**PISTA FUTBOL SALA**	**IL·LUMINACIÓ ARTIFICIAL (1)**	**ÚS VESTIDORS (1)**	**CAP DE SETMANA O FESTIU (1)**

Codi Validació: C34WCT9QR7FCLCL5TL464PFJE
Verificació: https://elcatllar.eadministracio.cat/
Document signat electrònicament des de la plataforma esPublico Gestiona | Pàgina 15 de 314

	45 €/h	20 €/h	20 €/h	20 €/h
* 25% Descompte en el segon dia de lloguer consecutiu, per a particulars, empreses i entitats no municipals. * 50% Descompte a partir del tercer dia de lloguer consecutiu, per a particulars, empreses i entitats no municipals. * Els imports marcats amb (1) se sumaran al lloguer del camp de futbol, en cas d'utilitzar-les. * Per altres usos no relacionats amb l'esport s'aplicaran els preus de la taxa d' espais municipals.				

- Article 7 actual:

Article 7. Normes de gestió

1. En l'acord de concessió o autorització s'establirà la fiança a dipositar, dipòsit que es realitzarà amb caràcter previ a la utilització de la sala i que es retornarà un cop comprovat el seu correcte estat.

- Article 7 proposat:

Article 7. Normes de gestió

1. En l'acord de concessió o autorització s'establirà la fiança a dipositar, dipòsit que es realitzarà amb caràcter previ a la utilització de la instal·lació i que es retornarà un cop comprovat el seu correcte estat.

SEGON. Exposar al públic l'anterior Acord mitjançant anunci que s'inserirà en el tauler d'anuncis municipal durant el termini de trenta dies hàbils, a comptar des del següent al de publicació d'aquest anunci en el Butlletí Oficial de la Província, dins del qual els interessats podran examinar l'expedient i presentar les al·legacions que estimin oportunes.

Així mateix, estarà a la disposició dels interessats a la seu electrònica d'aquesta entitat *[http://elcatllar.eadministracio.cat]*.

TERCER. Considerar, en el cas que no es presentessin reclamacions a l'expedient, en el termini anteriorment indicat, que l'Acord és definitiu, sobre la base de l'article 17.3 del Text Refós de la Llei Reguladora de les Hisendes Locals, aprovat per Reial decret Legislatiu 2/2004, de 5 de març.

QUART. Facultar a l'Alcaldia per subscriure els documents relacionats amb aquest assumpte.

A continuació es debat la proposta amb el contingut literal que consta al sistema Videoacta.

Codi Validació: C34WCT9QR7FCLCL5TL464PFJE
Verificació: https://elcatllar.eadministracio.cat/
Document signat electrònicament des de la plataforma esPublico Gestiona | Pàgina 16 de 314

Acte seguit es sotmet a votació la proposta de l'alcaldia amb el següent resultat:

Hi voten a favor l'alcalde Jordi Ruiz Domènech (JUNTS-CM) i els regidors/es Mercè Gavaldà Salort (JUNTS-CM), Xavier Canadell Olivé (MO1-TE), Mariano Ortiz Brull (MO1-TE), Alba López Domínguez (PSC-CP), Antonio López López (PSC-CP) i Francesc Saigí Núñez (ERC-AM).

Vots en contra: cap

Abstencions: David Rodrigo Frasquier (SOMOS CATLLAR), José Antonio Infante Pérez (SOMOS CATLLAR), Maria del Mar Coso Haro (SOMOS CATLLAR) i Anna Puchol Puchol (SOMOS CATLLAR).

Amb la qual cosa la proposta és aprovada per majoria

Documents annexos:

- Annex 1. 5. F12 Taxa per l'ús d'installacions esportives 2024_DEFINITIVA després de Junta de Portaveus

Expedient 540/2024. Disposicions Normatives (Aprovació, Modificació o Derogació) MODIFICACIÓ DE LES BASES D'AJUTS ECONÒMICS, DE CARÀCTER INDIVIDUAL, PER A L'ADQUISICIÓ DE LLIBRES DE TEXT PELS ALUMNES DE L'INSTITUT-ESCOLA L'AGULLA DEL CATLLAR.	
Favorable	**Tipus de votació:** Unanimitat/Assentiment

Fets i fonaments de dret:

MODIFICACIÓ DE LES BASES D'AJUTS ECONÒMICS, DE CARÀCTER INDIVIDUAL, PER A L'ADQUISICIÓ DE LLIBRES DE TEXT PELS ALUMNES DE L'INSTITUT-ESCOLA L'AGULLA DEL CATLLAR.

A la vista dels següents antecedents:

Document	Data/Núm.	Observacions
Provisió d'alcaldia	04/03/24	
Informe de Secretaria	05/03/24	
Recepció Projecte Modificació de les Bases	21/03/24	
Informe-proposta de Secretaria	02/04/24	

Codi Validació: C34WCT9QR7FCLCL5TL464PFJE
Verificació: https://elcatllar.eadministracio.cat/
Document signat electrònicament des de la plataforma esPublico Gestiona | Pàgina 17 de 314

El 29 de setembre de 2004, per acord de Ple, es van aprovar les bases que han de regir la convocatòria pública per a la concessió d'ajuts econòmics, de caràcter individual, per a l'adquisició de libres de text per als alumnes del CEIP L'Agulla.

En data 27 de setembre de 2007, 18 de desembre de 2008 i 29 de setembre de 2011, per acord de Ple es van modificar aquestes bases.

En data 1 de Juliol de 2015, el CEIP L'AGULLA passa a dir-se INSTITUT-ESCOLA L'AGULLA del Catllar.

Tenint en compte aquests antecedents, vistes les circumstàncies que esdevenen i per raons d'interès general es fa necessària, en virtut d'allò que s'ha fixat en l'article 172 del Reglament d'Organització, Funcionament i Règim Jurídic de les Entitats Locals, aprovat per Reial decret 2568/1986, 28 de novembre, la modificació de les bases d'ajuts econòmics, de caràcter individual, per a l'adquisició de llibres de text per als alumnes del CEIP L'AGULLA.

Amb aquesta iniciativa es pretén la modificació de les bases tal i com es proposa en els apartats indicats a continuació:\

1. Substituir en tots els apartats on consta el nom del centre com CEIP L'AGULLA, per INSTITUT-ESCOLA L'AGULLA DEL CATLLAR.

2. Text actual de la base tercera. Import.

L'import de la subvenció per alumne podrà arribar al 100% del cost dels libres.

La quantia màxima a subvencionar en cada anualitat no podrà superar la corresponent al mateix curs de l'0any anterior incrementada en l'IPC més un 5%.

Proposta de modificació de la Base tercera. Import

L'import de la subvenció per alumne podrà arribar al 70% del cost dels libres.\

3. Text actual de la base quarta. Incompatibilitats

Considerant que l'escola pública és gratuïta, el present ajut serà incompatible amb qualsevol altre ajut que es rebi genèricament per escolarització de fills d'aquest o qualsevol altre organisme, tant públic com privat.

Així mateix serà condició indispensable per poder gaudir de l'ajut estar al corrent de les obligacions tributàries i contractuals amb aquest ajuntament.

Text proposat de la base quarta. Incompatibilitats i compatibilitats

Codi Validació: C34WCT9QR7FCLCL5TL464PFJE
Verificació: https://elcatllar.eadministracio.cat/
Document signat electrònicament des de la plataforma esPublico Gestiona | Pàgina 18 de 314

Considerant que l'escola pública és gratuïta, el present ajut serà incompatible amb altres subvencions, ajudes, ingressos o recursos que es puguin obtenir pel mateix concepte i finalitat, tanmateix serà compatible per la part no subvencionada. No obstant això, la suma de tots els ingressos obtinguts, pel mateix objecte, no pot superar el cost de l'actuació.

Així mateix serà condició indispensable per poder gaudir de l'ajut estar al corrent de les obligacions tributàries i contractuals amb aquest ajuntament.\

4. Text actual de la base sisena. Termini de presentació.

El termini màxim per presentar i admetre sol·licituds serà de dos mesos a partir de la data de publicació de la convocatòria, convocatòria que es notificarà a la Direcció del Centre per a la seva deguda difusió.

L'esmena de defectes de les sol·licituds o documentació es realitzarà, previ requeriment, en el termini màxim de 10 dies hàbils a comptar des de l'endemà de rebre la notificació, en el ben entès que passat aquest termini sense haver presentat la documentació demanada es considerarà, prèvia resolució expressa, que el sol·licitant desisteix de la petició.

Text proposat de la base sisena. Termini de presentació.

El termini màxim per presentar i admetre sol·licituds serà el que s'indiqui en la convocatòria.

L'esmena de defectes de les sol·licituds o documentació es realitzarà, previ requeriment, en el termini màxim de 10 dies hàbils a comptar des de l'endemà de rebre la notificació, en el ben entès que passat aquest termini sense haver presentat la documentació demanada es considerarà, prèvia resolució expressa, que el sol·licitant desisteix de la petició.\

5. Text actual de la base vuitena. Pagament

Els imports dels ajuts atorgats seran ingressats als comptes corrents que indiquin els responsables dels/de les menors, dins els tres mesos següents a la data de presentació de la sol·licitud de subvenció davant l'Ajuntament.

Text proposat de la base vuitena. Pagament

Els imports dels ajuts atorgats seran ingressats, un cop es resolgui favorablement l' atorgament de l'ajut, al mateix número de compte utilitzat per fer front a la despesa

Codi Validació: C34WCT9QR7FCLCL5TL464PFJE
Verificació: https://elcatllar.eadministracio.cat/
Document signat electrònicament des de la plataforma esPublico Gestiona | Pàgina 19 de 314

dels llibres. Els responsables dels/de les menors indicaran el número de compte corrent al formulari de sol·licitud, i adjuntaran el rebut bancari on consti el número de c/c i l'import pagat.\

6.Text actual de la base desena. Dret supletori

En tot allò que no es preveu en aquestes bases de manera expressa, serà d'aplicació el què es disposa als articles 239 a 241 de la Llei municipal i de règim local de Catalunya, 118 a 129 del Reglament d'obres, activitats i serveis dels ens locals de Catalunya, Llei 30/1992 de 26 de novembre, de règim jurídic de les administracions públiques i de procediment administratiu comú, modificada per la Llei 4/1999 de 13 de gener i, en allò no previst específicament seran d'aplicació les Bases d'Execució del Pressupost de l'ajuntament per a l'exercici corresponent, així com la normativa legal vigent que sigui d'aplicació.

Text proposat de la base desena. Dret supletori

En tot allò que no es preveu en aquestes bases de manera expressa, serà d'aplicació el què es disposa als articles 239 a 241 del Decret Legislatiu 2/2003, de 28 d'abril, pel qual s'aprova el Text refós de la Llei municipal i de règim local de Catalunya, articles 118 a 129 del Decret 179/1995, de 13 de juny, pel qual s'aprova el Reglament d'obres, activitats i serveis dels ens locals de Catalunya, Llei 39/2015, d'1 d'octubre, del Procediment Administratiu Comú de les Administracions Públiques, i, en allò no previst específicament seran d'aplicació les Bases d' Execució del Pressupost de l'ajuntament per a l'exercici corresponent, així com la normativa legal vigent que sigui d'aplicació.

Realitzada la tramitació corresponent i vista la competència del Ple, en virtut dels articles 22.2.d), 49 de la Llei 7/1985, de 2 d'abril, Reguladora de les Bases del Règim Local, 178 del Text Refós de la Llei Municipal i de Règim Local de Catalunya aprovat per Decret Legislatiu 2/2003, de 28 d'abril, i 63 del Reglament d'Obres, Activitats i Serveis de les Entitats Locals aprovat per Decret 179/1995, de 13 de juny, es proposa al Ple l'adopció del següent,

Vista la proposta de resolució PR/2024/625 de 3 / d'abril / 2024.

Resolució:

PRIMER. Aprovar inicialment la MODIFICACIÓ DE LES BASES PER A LA CONCESSIÓ D'AJUTS ECONÒMICS, DE CARÀCTER INDIVIDUAL, PER A L'ADQUISICIÓ DE LLIBRES DE TEXT PER ALS ALUMNES DE L'INSTITUT-ESCOLA L'AGULLA del Catllar en els termes següents i que consten a la redacció que es recull a l'Annex:

Codi Validació: C34WCT9QR7FCLCL5TL464PFJE
Verificació: https://elcatllar.eadministracio.cat/
Document signat electrònicament des de la plataforma esPublico Gestiona | Pàgina 20 de 314

1. Substituir en tots els apartats on consta el nom del centre com CEIP L'AGULLA, per INSTITUT-ESCOLA L'AGULLA DEL CATLLAR.

2. Text actual de la base tercera. Import.

L'import de la subvenció per alumne podrà arribar al 100% del cost dels libres.

La quantia màxima a subvencionar en cada anualitat no podrà superar la corresponent al mateix curs de l'0any anterior incrementada en l'IPC més un 5%.

Proposta de modificació de la Base tercera. Import

L'import de la subvenció per alumne podrà arribar al 70% del cost dels libres.

3. Text actual de la base quarta. Incompatibilitats

Considerant que l'escola pública és gratuïta, el present ajut serà incompatible amb qualsevol altre ajut que es rebi genèricament per escolarització de fills d'aquest o qualsevol altre organisme, tant públic com privat.

Així mateix serà condició indispensable per poder gaudir de l'ajut estar al corrent de les obligacions tributàries i contractuals amb aquest ajuntament.

Text proposat de la base quarta. Incompatibilitats i compatibilitats

Considerant que l'escola pública és gratuïta, el present ajut serà incompatible amb altres subvencions, ajudes, ingressos o recursos que es puguin obtenir pel mateix concepte i finalitat, tanmateix serà compatible per la part no subvencionada. No obstant això, la suma de tots els ingressos obtinguts, pel mateix objecte, no pot superar el cost de l'actuació.

Així mateix serà condició indispensable per poder gaudir de l'ajut estar al corrent de les obligacions tributàries i contractuals amb aquest ajuntament.\

4. Text actual de la base sisena. Termini de presentació.

El termini màxim per presentar i admetre sol·licituds serà de dos mesos a partir de la data de publicació de la convocatòria, convocatòria que es notificarà a la Direcció del Centre per a la seva deguda difusió.

L'esmena de defectes de les sol·licituds o documentació es realitzarà, previ requeriment, en el termini màxim de 10 dies hàbils a comptar des de l'endemà de rebre la notificació, en el ben entès que passat aquest termini sense haver presentat la documentació demanada es considerarà, prèvia resolució expressa, que el sol·licitant desisteix de la petició.

Codi Validació: C34WCT9QR7FCLCL5TL464PFJE
Verificació: https://elcatllar.eadministracio.cat/
Document signat electrònicament des de la plataforma esPublico Gestiona | Pàgina 21 de 314

Text proposat de la base sisena. Termini de presentació.

El termini màxim per presentar i admetre sol·licituds serà el que s'indiqui en la convocatòria.

L'esmena de defectes de les sol·licituds o documentació es realitzarà, previ requeriment, en el termini màxim de 10 dies hàbils a comptar des de l'endemà de rebre la notificació, en el ben entès que passat aquest termini sense haver presentat la documentació demanada es considerarà, prèvia resolució expressa, que el sol·licitant desisteix de la petició.\

5. Text actual de la base vuitena. Pagament

Els imports dels ajuts atorgats seran ingressats als comptes corrents que indiquin els responsables dels/de les menors, dins els tres mesos següents a la data de presentació de la sol·licitud de subvenció davant l'Ajuntament.

Text proposat de la base vuitena. Pagament

Els imports dels ajuts atorgats seran ingressats, un cop es resolgui favorablement l' atorgament de l'ajut, al mateix número de compte utilitzat per fer front a la despesa dels llibres. Els responsables dels/de les menors indicaran el número de compte corrent al formulari de sol·licitud, i adjuntaran el rebut bancari on consti el número de c/c i l'import pagat.\

6.Text actual de la base desena. Dret supletori

En tot allò que no es preveu en aquestes bases de manera expressa, serà d'aplicació el què es disposa als articles 239 a 241 de la Llei municipal i de règim local de Catalunya, 118 a 129 del Reglament d'obres, activitats i serveis dels ens locals de Catalunya, Llei 30/1992 de 26 de novembre, de règim jurídic de les administracions públiques i de procediment administratiu comú, modificada per la Llei 4/1999 de 13 de gener i, en allò no previst específicament seran d'aplicació les Bases d'Execució del Pressupost de l'ajuntament per a l'exercici corresponent, així com la normativa legal vigent que sigui d'aplicació.

Text proposat de la base desena. Dret supletori

En tot allò que no es preveu en aquestes bases de manera expressa, serà d'aplicació el què es disposa als articles 239 a 241 del Decret Legislatiu 2/2003, de 28 d'abril, pel qual s'aprova el Text refós de la Llei municipal i de règim local de Catalunya, articles 118 a 129 del Decret 179/1995, de 13 de juny, pel qual s'aprova el Reglament d'obres, activitats i serveis dels ens locals de Catalunya, Llei 39/2015, d'1 d'octubre, del Procediment Administratiu Comú de les Administracions Públiques,

Codi Validació: C34WCT9QR7FCLCL5TL464PFJE
Verificació: https://elcatllar.eadministracio.cat/
Document signat electrònicament des de la plataforma esPublico Gestiona | Pàgina 22 de 314

i, en allò no previst específicament seran d'aplicació les Bases d'Execució del Pressupost de l'ajuntament per a l'exercici corresponent, així com la normativa legal vigent que sigui d'aplicació.\

SEGON. Sotmetre a informació pública, per un termini mínim de trenta dies, mitjançant anunci publicat en el *Butlletí Oficial de la Província,* en el *Diari Oficial de la Generalitat de Catalunya,* en un dels mitjans de comunicació escrita diària i en el tauler d'anuncis de la Corporació, perquè aquests puguin examinar l'expedient i formular les reclamacions i els suggeriments que estimin pertinents. De no presentar-se reclamacions o suggeriments en l'esmentat termini, es considerarà aprovat definitivament sense necessitat d'acord exprés pel Ple.

Així mateix, estarà a la disposició dels interessats a la seu electrònica d'aquest Ajuntament Acció de govern i normativa - Ajuntament del Catllar (seu-e.cat).\

TERCER. De no presentar-se reclamacions o suggeriments en l'esmentat termini, es considerarà aprovada definitivament sense necessitat d'acord exprés pel Ple i l'Acord d'aprovació definitiva tàcita de les Bases, amb el text íntegre d'aquestes, es publicarà per al seu general coneixement a l'apartat d' Acció de govern i normativa - Ajuntament del Catllar (seu-e.cat) i al *Butlletí Oficial de la Província.*

A més, es remetrà, si s'escau, a l'Administració de l'Estat i al Departament corresponent de la Comunitat Autònoma, en el termini de quinze dies, la certificació que acrediti l'elevació a definitiva de l'aprovació inicial, així com còpia íntegra autenticada.\

QUART. Facultar a ALCALDE per subscriure i signar tota classe de documents relacionats amb aquest assumpte.

A continuació es debat la proposta amb el contingut literal que consta al sistema Videoacta.

Acte seguit es sotmet a votació la proposta de l'alcaldia amb el següent resultat:

Hi voten a favor l'alcalde Jordi Ruiz Domènech (JUNTS-CM) i els regidors/es Mercè Gavaldà Salort (JUNTS-CM), Xavier Canadell Olivé (MO1-TE), Mariano Ortiz Brull (MO1-TE), Alba López Domínguez (PSC-CP), Antonio López López (PSC-CP), Francesc Saigí Núñez (ERC-AM), David Rodrigo Frasquier (SOMOS CATLLAR), José Antonio Infante Pérez (SOMOS CATLLAR), Maria del Mar Coso Haro (SOMOS CATLLAR) i Anna Puchol Puchol (SOMOS CATLLAR).

Vots en contra: cap

Abstencions: cap

Codi Validació: C34WCT9QR7FCLCL5TL464PFJE
Verificació: https://elcatllar.eadministracio.cat/
Document signat electrònicament des de la plataforma esPublico Gestiona | Pàgina 23 de 314

Amb la qual cosa la proposta és aprovada per unanimitat

Documents annexos:

- Annex 2. 03. Modificació bases ajut llibres alumnes Institut-Escola l'Agulla del Catllar
- Annex 3. 03. Sol·licitud ajuts individuals per a llibres de text per alumnes IE l'Agulla

Expedient 471/2024. Aprovació inicial DUPROCIM, Document Únic de Protecció Civil Municipal.	
Favorable	**Tipus de votació:** Unanimitat/Assentiment

Fets i fonaments de dret:

PROPOSTA PER L'APROVACIÓ INICIAL DEL DOCUMENT ÚNIC DE PROTECCIÓ CIVIL MUNICIPAL (DUPROCIM) DEL MUNICIPI DEL CATLLAR.

1. ANTECEDENTS DE FET

El Document únic de protecció civil municipal és el document que estableix el marc orgànic i funcional previst per a un municipi, amb l'objecte de prevenir i controlar els riscos sobres les persones i els béns i donar resposta adequada a les possibles situacions d'emergència del municipi, sota responsabilitat del titular del pla i garantint la integració d'aquestes actuacions amb el sistema autonòmic de protecció civil.

Els municipis que han d'elaborar plans de protecció civil han de redactar el Document únic de protecció civil municipal, per a la planificació de la protecció civil en l'àmbit del municipi en el qual s'incloguin tots els riscos que afectin el municipi d' acord amb els diferents plans i sobre la base de l'estructura prevista en l'annex del Decret 155/2014, de 25 de novembre, pel qual s'aprova el contingut mínim per a l' elaboració i homologació dels plans de protecció civil municipals i estableix el procediment per a la seva tramitació conjunta, sense perjudici del que s'estableix en la normativa sobre centres i activitats afectades pels plans d'autoprotecció.

A la vista de la necessitat d'elaborar aquest document per aquest municipi, en data 26 de febrer de 2024, amb registre d'entrada 692, la Diputació de Tarragona va presentar el Document únic de protecció civil municipal, DUPROCIM, que contempla els riscos associats al municipi I el procediment a seguir en cadascun d' ells.

Codi Validació: C34WCT9QR7FCLCL5TL464PFJE
Verificació: https://elcatllar.eadministracio.cat/
Document signat electrònicament des de la plataforma esPublico Gestiona | Pàgina 24 de 314

Vist l'informe de secretaria de data 18 d'abril de 2024.

2. LEGISLACIÓ APLICABLE

- El Decret 155/2014, de 25 de novembre, pel qual s'aprova el contingut mínim per a l'elaboració i homologació dels plans de protecció civil municipals i estableix el procediment per a la seva tramitació conjunta.
- L'article 52.2.r) del Text refós de la Llei municipal i de règim local de Catalunya, aprovat per Decret Legislatiu 2/2003, de 28 d'abril.
- L'article 22.2.q) de la Llei 7/1985, de 2 d'abril, reguladora de les Bases del Règim Local.

En l'exercici de les competències que té atribuïdes en virtut de l'article 22.2 c) de la Llei 7/1985, de 2 d'abril, Reguladora de les Bases del Règim Local, i article 52.2.c) del Decret Legislatiu 2/2003, de 28 d'abril, pel qual s'aprova el Text Refós de la Llei Municipal i de Règim Local de Catalunya.

Vista la proposta de resolució PR/2024/748 de 19 / d'abril / 2024.

Resolució:

PRIMER. Aprovar inicialment el Document únic de protecció civil municipal, DUPROCIM, que contempla els riscos associats al municipi i el procediment a seguir en cadascun d'ells.

SEGON. Sotmetre aquest Document a informació pública per un termini de 30 dies, mitjançant anunci en el Butlletí Oficial de la Província de Tarragona, així com en el Tauler d'anuncis i a la Seu Electrònica *http://elcatllar.eadministracio.cat* d'aquest Ajuntament. En cas de no produir-se al·legacions durant aquest termini, el present acord d'aprovació inicial s'elevarà a definitiu, estenent-se per la Secretaria certificació que ho acrediti.

TERCER. Enviar el document al Servei de Prevenció d'Incendis Forestals, Direcció General d'Ecosistemes Forestals i Gestió del Medi del Departament d'Acció Climàtica, Alimentació i Agenda Rural, per a la seva aprovació i emissió del corresponent informe preceptiu.

A continuació es debat la proposta amb el contingut literal que consta al sistema Videoacta.

Acte seguit es sotmet a votació la proposta de l'alcaldia amb el següent resultat:

Codi Validació: C34WCT9QR7FCLCL5TL464PFJE
Verificació: https://elcatllar.eadministracio.cat/
Document signat electrònicament des de la plataforma esPublico Gestiona | Pàgina 25 de 314

Hi voten a favor l'alcalde Jordi Ruiz Domènech (JUNTS-CM) i els regidors/es Mercè Gavaldà Salort (JUNTS-CM), Xavier Canadell Olivé (MO1-TE), Mariano Ortiz Brull (MO1-TE), Alba López Domínguez (PSC-CP), Antonio López López (PSC-CP), Francesc Saigí Núñez (ERC-AM), David Rodrigo Frasquier (SOMOS CATLLAR), José Antonio Infante Pérez (SOMOS CATLLAR), Maria del Mar Coso Haro (SOMOS CATLLAR) i Anna Puchol Puchol (SOMOS CATLLAR).

Vots en contra: cap

Abstencions: cap

Amb la qual cosa la proposta és aprovada per unanimitat

Documents annexos:

- Annex 4. 2017-0002831 Catllar DUPROCIM Public

Expedient 2370/2023. Aprovació inicial modificació puntual núm. 13 dels sectors 47 "indústria" i 48 "Masia Boronat 2" del POUM.	
Favorable	**Tipus de votació:** Unanimitat/Assentiment

Fets i fonaments de dret:

PROPOSTA D'APROVACIÓ INICIAL DE LA MODIFICACIÓ PUNTUAL NÚM. 13 DELS SECTORS 47 "INDUSTRIA" I 48 "MASIA BORONAT 2" DEL POUM, QUE TÉ PER OBJECTE LA SUPRESSIÓ DEL VIAL DE DISTRIBUCIÓ INTERNA QUE DIVIDEIX EL SECTOR 47 EN DUES PARTS AMB LA CORRESPONENT MODIFICACIÓ DEL SEU TRAÇAT AIXÍ COM LA INCORPORACIÓ DE NOUS USOS NO CONTEMPLATS A LA FITXA DEL SECTOR 47 "INDUSTRIA".

ANTECEDENTS:

En data 9 de novembre de 2023 la societat Garreta Arquitectes SLP, actuant en representació de la societat Armengol Hermanos S.A., com a propietaris majoritaris del sector 47 Indústria, van presentar una proposta de modificació puntual del POUM, consistent en la eliminació del vial que divideix el sector en dues parts, així com modificar sensiblement la delimitació i superfície en el seu límit sud-est, fet que motiva la modificació de la delimitació i superfície del sector 48 Masia Boronat 2 que es troba en continuïtat amb el primer.

En data 15 de març de 2024, el tècnic municipal requereix l'aclariment de la interconnexió dels camins de l'àmbit de la modificació puntual amb documentació gràfica i dels usos entre la zona d'indústria aïllada i les industries entre mitgeres.

Codi Validació: C34WCT9QR7FCLCL5TL464PFJE
Verificació: https://elcatllar.eadministracio.cat/
Document signat electrònicament des de la plataforma esPublico Gestiona | Pàgina 26 de 314

Pel que fa a la zona industrial aïllada, es mantenen els usos d'acord amb el que determina la normativa per a la zona (clau 7), tanmateix per a la tipologia de naus en filera (nova zona clau7a), amb l'objectiu de millorar l'oferta d'activitat econòmica, i tot i que l'ús principal és l'industrial s'incorporen els usos de magatzem, oficines i serveis, serveis tècnics i ambientals no contemplats a la fitxa del sector i imprescindibles per al seu desenvolupament així com els de restauració, recreatiu, esportiu, sòcio-cultural i sanitari-assistencial no previstos i que atès la manca d' oferta al municipi i ubicació es considera necessari completar.

Reivsada la documentació presentada, en data 21 de març de 2024 l'arquitecte municipal va emetre informe favorable.

En data 30 d'abril de 2024 la tècnica mitjana d'Admistració General va emetre informe favorable.

LEGISLACIÓ APLICABLE:

a) Text refós de la Llei d'urbanisme, aprovat pel Decret legislatiu 1/2010, del 3 d'agost (TRLUC).
b) Decret 305/2006, de 18 de juliol, pel qual s'aprova el Reglament de la Llei d'urbanisme (RLUC).
c) Reglament sobre protecció de la legalitat urbanística, aprovat pel Decret 64/2014, de 13 de maig (RPLUC).
d) Reial decret legislatiu 7/2015, de 30 d'octubre, pel qual s'aprova el text refós de la Llei de sòl i rehabilitació urbana.
e) Llei 7/1985, de 2 d'abril, reguladora de les bases de règim local (LBRL).
f) Text refós de la Llei municipal i de règim local de Catalunya (TRLMRLC), aprovat pel Decret legislatiu 2/2003, de 28 d'abril.
g) Llei 39/2015, d'1 d'octubre, de procediment administratiu comú de les administracions públiques (LPACAP).
h) Pla d'ordenació urbanística municipal del Catllar, aprovat definitivament per la Comissió Territorial d'Urbanisme de Tarragona (CTUT) en la sessió de 12 d'abril de 2009 amb prescripcions, en data 12 de novembre de 2009 la CTUT va donar la conformitat al text refós del Pla d'ordenació urbanística municipal i va ser publicat al DOGC de 9 de febrer de 2010.

COMPETÈNCIA:

Correspon al Ple de la corporació en virtut dels articles 22.2.c) de la Llei 7/1985, de 2 d'abril, reguladora de les bases de règim local, i l'article 52.2.c) del Decret Legislatiu 2/2003, de 28 d'abril, pel qual s'aprova el Text Refós de la Llei Municipal i de Règim Local de Catalunya, i haurà de ser aprovat per la majoria absoluta del nombre legal de membres que conformen la Corporació Local tal com es disposa en

Codi Validació: C34WCT9QR7FCLCL5TL464PFJE
Verificació: https://elcatllar.eadministracio.cat/
Document signat electrònicament des de la plataforma esPublico Gestiona | Pàgina 27 de 314

l'article 47.2.ll) de la Llei 7/1985, de 2 d'abril, i l'article 114.3.k) del Decret Legislatiu 2 /2003, de 28 d'abril.

Vista la proposta de resolució PR/2024/835 de 30 / d'abril / 2024.

Resolució:

PRIMER. Elevar a la Junta de Portaveus la proposta d'aprovació provisional del projecte de modificació puntual núm. 12 del Pla d'Ordenació Urbanística Municipal del Catllar SECTOR 47 "Indústria" I SECTOR 48 "Masia Boronat 2".

SEGON. Aprovar inicialment la "proposta de Modificació Puntual del POUM consistent en la eliminació del vial que divideix el sector 47 "Indústria" en dues parts amb la conseqüent modificació de la delimitació i superfície dels dos sectors 47 i 48 i finalment la incorporació de nous usos no contemplats inicialment, projecte redactat pels arquitectes Cristina Abelló Molins i Ricado Saúl Sánchez Obaya, en els termes previstos a la part expositiva d'aquest acord.

TERCER. Suspendre l'atorgament de llicències de parcel·lació de terrenys, d' edificació, de reforma, rehabilitació o enderrocament de construccions, d'instal·lació o ampliació d'activitats o d'usos concrets i d'altres autoritzacions municipals connexes establertes per la legislació sectorial pel termini d'un any, prorrogable a un altre anys o fins l'efectivitat del nou planejament d'aquesta modificació.

Aquesta suspensió no afectarà a les sol·licituds de llicència fonamentades en el règim urbanístic vigent que siguin compatibles amb el nou planejament inicialment aprovat, en el cas que, per la naturalesa dels canvis proposats, no es posi en risc l'aplicació del nou planejament, una vegada definitivament aprovat.

QUART. Sotmetre el document aprovat inicialment a informació pública per un termini d'un mes a comptar a partir de l'endemà de la darrera publicació de l' anunci d'aprovació inicial.

CINQUÈ. Publicar el present acord al BOPT, al DOGC, a un dels diaris de més circulació de la província, al tauler de la corporació. La documentació que integra la modificació inicialment aprovada podrà ser consulta presencialment a les dependències municipals durant l'horari d'atenció al públic.

SISÈ. Requerir els informes dels organismes afectats per raó de llurs competències sectorials, per tal que els puguin emetre, en el termini d'un mes.

SETÈ. Donar audiència, simultàniament al tràmit d'informació publica, als ajuntaments, l'àmbit territorial dels quals confini amb el terme municipal del Catllar, de conformitat amb el previst a l'art. 85.7 TRLU.

Codi Validació: C34WCT9QR7FCLCL5TL464PFJE
Verificació: https://elcatllar.eadministracio.cat/
Document signat electrònicament des de la plataforma esPublico Gestiona | Pàgina 28 de 314

A continuació es debat la proposta amb el contingut literal que consta al sistema Videoacta.

Acte seguit es sotmet a votació la proposta de l'alcaldia amb el següent resultat:

Hi voten a favor l'alcalde Jordi Ruiz Domènech (JUNTS-CM) i els regidors/es Mercè Gavaldà Salort (JUNTS-CM), Xavier Canadell Olivé (MO1-TE), Mariano Ortiz Brull (MO1-TE), Alba López Domínguez (PSC-CP), Antonio López López (PSC-CP), Francesc Saigí Núñez (ERC-AM), David Rodrigo Frasquier (SOMOS CATLLAR), José Antonio Infante Pérez (SOMOS CATLLAR), Maria del Mar Coso Haro (SOMOS CATLLAR) i Anna Puchol Puchol (SOMOS CATLLAR).

Vots en contra: cap

Abstencions: cap

Amb la qual cosa la proposta és aprovada per unanimitat

Documents annexos:

- Annex 5. MP POUM Catllar sector 47-48 vMAR-2024 signat
- Annex 6. Document comprensiu MP POUM Catllar vMAR-2024 signat

Expedient 2461/2023. Recepció obres d'urbanització Fase 3, sector M urb. Mas de Pallarès (Residencial 5 Estrelles)	
Favorable	**Tipus de votació:** Unanimitat/Assentiment

Fets i fonaments de dret:

PROPOSTA PER LA RECEPCIÓ DE LES OBRES D'URBANITZACIÓ FASE 3, SECTOR M URB. MAS DE PALLARÈS (RESIDENCIAL 5 ESTRELLES) DEL CATLLAR.

I. ANTECEDENTS

- En dates 21 de desembre de 1983 i 23 de juliol de 1986 es va aprovar definitivament amb condicions per la Comissió Provincial d'Urbanisme de Tarragona el Pla Parcial Mas de Pallarès, publicat en data 22 de juliol de 1987.
- En data 8 d'octubre de 1987 es va aprovar definitivament el projecte d'urbanització del sector 6 Mas de Pallarès.
- En data 9 de febrer de 2010 es va publicar al Diari Oficial de la Generalitat de Catalunya el Pla d'Ordenació Urbanística Municipal del Catllar.

Codi Validació: C34WCT9QR7FCLCL5TL464PFJE
Verificació: https://elcatllar.eadministracio.cat/
Document signat electrònicament des de la plataforma esPublico Gestiona | Pàgina 29 de 314

II. FETS

1.- En data 23 de novembre de 2023 el Sr. Joan Carles Guillén Turón, actuant en representació de la societat SERVIDEL S.L.U., va presentar una instància segons la qual, en el context de la finalització de les obres d'urbanització de la Fase 3 (sector M) de la urbanització Mas Pallarès, sol·licita iniciar el procés de recepció d'aquestes, adjuntant la memòria descriptiva i justificativa dels serveis executats i les seves modificacions i una sèrie d'annexos.

2.- En data 30 de novembre de 2023 el Sr. Joan Carles Guillén Turón, actuant en representació de la societat SERVIDEL S.L.U., va presentar nova documentació a l' expedient, consistent en la documentació relativa a la legalització de l'enllumenat.

3.- En data 3 de març de 2024 el Sr. Joan Carles Guillén Turón, actuant en representació de la societat SERVIDEL S.L.U., va presentar nova documentació a l' expedient, consistent en el pressupost global de les obres d'urbanització, i la inspecció en circuit tancat de la xarxa de sanejament, així com un reportatge fotogràfic de la xarxa en qüestió.

4.- En data 13 de març de 2024 el Sr. Joan Carles Guillén Turón, actuant en representació de la societat SERVIDEL S.L.U., va presentar nova documentació a l' expedient, consistent en el certificat final d'obra signat per la propietat i per l' enginyer civil Joan Carles Guillén Turón, director de les obres.

5.- El Sector 6 (urbanització Mas Pallarès) és un sector majoritàriament residencial i consolidat en edificació, a excepció de la fase M que restava pendent de completar les obres d'urbanització iniciades d'acord a l'article 117 del POUM. Per tant, és una zona qualificada majoritàriament per la clau 5 (Zona de cases aïllades).

6.- La recepció d'obres d'urbanització per part de l'Ajuntament produeix els següents efectes:
- Possibilitat de dissoldre la Junta de Compensació, sempre que s'hagin complert els altres objectius de la seva constitució.
- Liberalització del deure de mantenir la urbanització per part de la Junta de compensació.
- Habilitació per procedir a la cancel·lació de l'afecció sobre les finques de resultat, en garantia del pagament de les quotes d'urbanització.
- Cancel·lació i devolució de l'aval prestat en garantia de l'execució de la urbanització.

Codi Validació: C34WCT9QR7FCLCL5TL464PFJE
Verificació: https://elcatllar.eadministracio.cat/
Document signat electrònicament des de la plataforma esPublico Gestiona | Pàgina 30 de 314

Es dona la condició que en aquest Sector M és obligatòria la constitució d'entitats urbanístiques de conservació que substitueixin les junta de compensació en l' obligació de conservació, en el marc de la Disposició final quarta del TRLUC tal com estableix l'art. 12.3 del POUM.

7.- En data 18 de març de 2024 els serveis tècnics municipals emeten informe favorable conforme les obres s'adeqüen al projecte d'urbanització presentat amb la qual cosa es pot procedir a recepcionar aquesta actuació.

8.- En data 30 d'abril de 2024 la tècnica mitjana d'Administració General va emetre informe favorable.

9.- Pel que fa al termini de garantia de les obres, l'article 243 de la Llei 9/2017, de 8 de novembre, de contractes del sector públic, disposa que el contracte d'adjudicació de obra ha d'incorporar el termini de garantia de l'obra i que aquesta no pot ser inferior a un any, salvat casos especials. Aquest termini comença quan s'atorga l' acta de recepció mitjançant la qual l'ajuntament dona per rebudes les obres en bon estat i d'acord amb les prescripcions establertes. Per tot això, en el moment de signar l'acta de recepció cal comprovar l'existència de l'esmenada garantia i de no existir s'ha de requerir al constructor.

L'òrgan municipal competent en matèria de gestió urbanística i per l'adopció d'un acord de recepció d'obres i serveis d'urbanització és el Ple en base a l'article 22.2 de la Llei 7/1985, de 2 d'abril, reguladora de les bases de règim local.

Vista la proposta de resolució PR/2024/843 de 2 / de maig / 2024.

Resolució:

PRIMER.- Elevar a la Junta de Portaveus la proposta de recepció de les obres de la Fase 3, sector M de la Urbanització Mas de Pallarès (Residencial 5 estrelles) del Catllar.

SEGON.- Recepcionar les obres d'urbanització de la Fase 3, sector M de la Urbanització Mas de Pallarès (Residencial 5 estrelles) del Catllar.

**TERCER.- **Procedir a la formalització de l'Acta de recepció de les obres d' urbanització, convocant-vos:

Data:	30/05/2024
Hora:	10:00

Codi Validació: C34WCT9QR7FCLCL5TL464PFJE
Verificació: https://elcatllar.eadministracio.cat/
Document signat electrònicament des de la plataforma esPublico Gestiona | Pàgina 31 de 314

QUART.- Incorporar al patrimoni municipal els béns públics que es reben, amb la seva corresponent anotació en l'inventari i en els documents comptables que corresponguin.

CINQUÈ.- Notificar el present acord a l'empresa SERVIDEL SLU, requerint-vos per tal que comparegueu a la formalització.

A continuació es debat la proposta amb el contingut literal que consta al sistema Videoacta.

Acte seguit es sotmet a votació la proposta de l'alcaldia amb el següent resultat:

Hi voten a favor l'alcalde Jordi Ruiz Domènech (JUNTS-CM) i els regidors/es Mercè Gavaldà Salort (JUNTS-CM), Xavier Canadell Olivé (MO1-TE), Mariano Ortiz Brull (MO1-TE), Alba López Domínguez (PSC-CP), Antonio López López (PSC-CP), Francesc Saigí Núñez (ERC-AM), David Rodrigo Frasquier (SOMOS CATLLAR), José Antonio Infante Pérez (SOMOS CATLLAR), Maria del Mar Coso Haro (SOMOS CATLLAR) i Anna Puchol Puchol (SOMOS CATLLAR).

Vots en contra: cap

Abstencions: cap

Amb la qual cosa la proposta és aprovada per unanimitat

Expedient 542/2021. Recepció obres d'urbanització Esplai Tarragoní, sector 11 del POUM.	
Favorable	**Tipus de votació:** Unanimitat/Assentiment

Fets i fonaments de dret:

PROPOSTA PER LA RECEPCIÓ DE LES OBRES D'URBANITZACIÓ DE L' ESPLAI TARRAGONÍ, SECTOR 11 DEL POUM DEL CATLLAR.

I. ANTECEDENTS

-En data 1 de febrer de 1996 es va aprovar definitivament el projecte d'urbanització redactat per l'enginyer Antoni Ramon Gironès Fargas.

-En data 9 de febrer de 2010 es va publicar al Diari Oficial de la Generalitat de Catalunya el Pla d'Ordenació Urbanística Municipal del Catllar.

-En data 8 de març de 2021 el Sr. Antoni Ramon Gironès Fargas, enginyer director de les obres del projecte de "Pavimentació i serveis de la urbanització Esplai

Codi Validació: C34WCT9QR7FCLCL5TL464PFJE
Verificació: https://elcatllar.eadministracio.cat/
Document signat electrònicament des de la plataforma esPublico Gestiona | Pàgina 32 de 314

Tarragoní" redactat l'any 1995, va presentar l'informe i certificat de l'acabament de les obres d'urbanització.

II. FETS

1.- El polígon d'actuació urbanística l'Esplai Tarragoní, sector 11 correspon a parcel·lacions antigues i consolidades per l'edificació, amb planejament parcial o especial aprovat però que mancava la xarxa de sanejament a col·lector o depuradora d'acord a l'article 117 del POUM. Des de l'any 2017 amb la finalització de la xarxa de sanejament a col·lector que el sector té la condició de solar al complir amb els serveis urbanístics bàsics de l'art. 27 del TRLUC.

2.-En data abril de 2015 l'Agència Catalana de l'Aigua va aprovar el Projecte constructiu de l'estació depuradora d'aigües residuals del sector oest del municipi del Catllar, Sistema 1, Sistema 2, i l'any 2017 es va posar en marxa l'EDAR Catllar 2, que entre d'altres recull les aigües residuals de la urbanització Esplai Tarragoní. Donant per assolit l'objectiu del polígon d'actuació urbanística fixat per aquest sector.

3.- En data 8 de març de 2021 el Sr. Antoni Ramon Gironès Fargas, enginyer director de les obres del projecte de "Pavimentació i serveis de la urbanització Esplai Tarragoní" redactat l'any 1995, va presentar l'informe i certificat de l' acabament de les obres d'urbanització.

4.- En data 28 d'abril de 2023 els Srs. José Dios Juncà i Luis Rodríguez Mañé, actuant com a president i vicepresident de la Junta de Compensació de la urbanització Esplai Tarragoní, van presentar escrit en el qual sol·licitaven que l' Ajuntament assumís la gestió, manteniment i conservació de tots els serveis i espais públics de la urbanització.

5.- En data 31 d'octubre de 2023 l'arquitecte municipal va emetre informe conforme els serveis de sanejament d'aigües residuals i pluvials, d'enllumenat, d'aigua així com els parcs infantils i esportius es troben correctes i en funcionament. No obstant, es van trobar una sèrie de deficiències en determinats panots de la vorera, els quals es documentaven a les inspeccions del 1 d'agost i 9 d'octubre de 2023.

6.- En data 19 de desembre de 2023 els serveis tècnics han realitzat una visita d' inspecció per comprovar que les reparacions requerides han estat subsanades.

7.- La recepció d'obres d'urbanització per part de l'Ajuntament produeix els següents efectes:
- Possibilitat de dissoldre la Junta de Compensació, sempre que s'hagin complert els altres objectius de la seva constitució.
- Liberalització del deure de mantenir la urbanització per part de la Junta de

Codi Validació: C34WCT9QR7FCLCL5TL464PFJE
Verificació: https://elcatllar.eadministracio.cat/
Document signat electrònicament des de la plataforma esPublico Gestiona | Pàgina 33 de 314

compensació.
- Habilitació per procedir a la cancel·lació de l'afecció sobre les finques de resultat, en garantia del pagament de les quotes d'urbanització.
- Cancel·lació i devolució de l'aval prestat en garantia de l'execució de la urbanització.

Es dona la condició que aquest sector té consolidada l'edificació en dues terceres parts amb la qual cosa no estaria obligat a conservar les obres i instal·lacions d' urbanització executades, més enllà de la recepció definitiva d'aquesta administració, d'acord a la disposició final quarta TRLUC.

8.- L'arquitecte municipal en data 22 de març de 2024 va emetre informe referent a les cessions obligatòries i gratuïtes dels sòls destinats a dels sistemes urbanístics local.

9.- En data 30 d'abril de 2024 la tècnica mitjana d'Administració General va emetre informe favorable.

10.- Pel que fa al termini de garantia de les obres, l'article 243 de la Llei 9/2017, de 8 de novembre, de contractes del sector públic, disposa que el contracte d' adjudicació de obra ha d'incorporar el termini de garantia de l'obra i que aquesta no pot ser inferior a un any, salvat casos especials. Aquest termini comença quan s' atorga l'acta de recepció mitjançant la qual l'ajuntament dona per rebudes les obres en bon estat i d'acord amb les prescripcions establertes. Per tot això, en el moment de signar l'acta de recepció cal comprovar l'existència de l'esmenada garantia i de no existir s'ha de requerir al constructor.

III. NORMATIVA APLICABLE

a) L'article 131 del Text Refós de la Llei d'Urbanisme, aprovat per Decret Legislatiu 1/2010, de 3 d'agost.
b) L'article 169 del Reglament de la Llei d'Urbanisme, aprovat per Decret 305 /2006, de 18 de juliol.

L'òrgan municipal competent en matèria de gestió urbanística i per l'adopció d'un acord de recepció d'obres i serveis d'urbanització és el Ple en base a l'article 22.2 de la Llei 7/1985, de 2 d'abril, reguladora de les bases de règim local.

Vista la proposta de resolució PR/2024/842 de 30 / d'abril / 2024.

Resolució:

PRIMER.- Elevar a la Junta de Portaveus la proposta de Recepció les obres d' urbanització de l'Esplai Tarragoní sector 11, del POUM, del Catllar.

Codi Validació: C34WCT9QR7FCLCL5TL464PFJE
Verificació: https://elcatllar.eadministracio.cat/
Document signat electrònicament des de la plataforma esPublico Gestiona | Pàgina 34 de 314

SEGON.- Recepcionar les obres d'urbanització de l'Esplai Tarragoní sector 1, del POUM, del Catllar.

TERCER.- Procedir a la formalització de l'Acta de recepció de les obres d' urbanització, convocant-vos:

Data:	28/05/2024
Hora:	10:00

QUART.- Incorporar al patrimoni municipal els béns públics que es reben, amb la seva corresponent anotació en l'inventari i en els documents comptables que corresponguin.

CINQUÈ.- Notificar el present acord a la Junta de compensació del polígon d' actuació 11, del POUM, L'Esplai Tarragoní, requerint-los per tal que comparegueu a la formalització.

A continuació es debat la proposta amb el contingut literal que consta al sistema Videoacta.

Acte seguit es sotmet a votació la proposta de l'alcaldia amb el següent resultat:

Hi voten a favor l'alcalde Jordi Ruiz Domènech (JUNTS-CM) i els regidors/es Mercè Gavaldà Salort (JUNTS-CM), Xavier Canadell Olivé (MO1-TE), Mariano Ortiz Brull (MO1-TE), Alba López Domínguez (PSC-CP), Antonio López López (PSC-CP), Francesc Saigí Núñez (ERC-AM), David Rodrigo Frasquier (SOMOS CATLLAR), José Antonio Infante Pérez (SOMOS CATLLAR), Maria del Mar Coso Haro (SOMOS CATLLAR) i Anna Puchol Puchol (SOMOS CATLLAR).

Vots en contra: cap

Abstencions: cap

Amb la qual cosa la proposta és aprovada per unanimitat

Expedient 796/2024. Negociació Col·lectiva. COMPLEMENT SERVEI DE GUÀRDIA COL·LECTIU BRIGADA	
No hi ha acord	**Motiu:** Ampliar documentació

Fets i fonaments de dret:

Codi Validació: C34WCT9QR7FCLCL5TL464PFJE
Verificació: https://elcatllar.eadministracio.cat/
Document signat electrònicament des de la plataforma esPublico Gestiona | Pàgina 35 de 314

PROPOSTA PER L'APROVACIÓ DEL TEXT CONSENSUAT PER LA MESA GENERAL DE NEGOCIACIÓ CONJUNTA DE DATA 18 D'ABRIL DE 2024, QUE RECULL EL TEXT QUE REGULA LES CONDICIONS DEL SERVEI DE GUÀRDIA DEL COL·LECTIU DE LA BRIGADA D'OBRES I SERVEIS DE L'AJUNTAMENT DEL CATLLAR.

ANTECEDENTS

Document	Data /Núm.
Convocatòria de reunió amb els representants dels treballadors de l' Ajuntament	18/04 /2024
Informe Jurídic	19/04 /2024
Acta de la reunió amb els representants dels funcionaris i del personal laboral	22/04 /2024
Baixa En Xavier Esteve Sosa com a Delegat Sindical del Comitè d' Empresa de l'Ajuntament del Catllar.	23/04 /2024
Alta En Juan Ramón Margalef Vizcarri, com a Delegat Sindical del Comitè d'Empresa de l'Ajuntament del Catllar.	23/04 /2024
Informe de control permanent previ d'aprovació d'acords amb els empleats públics	25/04 /2024

Primer. Vist que l'Ajuntament no disposa de reglament regulador per al servei de guàrdia del col·lectiu de Brigada d'Obres i Serveis, sent aquest necessari per tal d' aconseguir un millor servei i atenció ciutadana en actuacions que s'han de prestar fora de la jornada laboral de la brigada municipal, per causes de força major, així com per a atendre necessitats de servei i la realització de tasques puntuals, urgents o imprevistes.

Segon. Atès la necessitat anterior, es va convocar per a Mesa General de Negociació Conjunta en data 18 d'abril de 2024, a les 13:00 hores, pel següent ordre del dia: *Complement de retén de la brigada*, en la que es va arribar a un acord complementari de regulació de les condicions de treball del personal de la Brigada d' Obres i Serveis de l'Ajuntament.

Tercer. Atès l'informe favorable de *control permanent previ d'aprovació o modificació d'acords amb empleats públics*, en el que s'estableix que "l'acord adoptat no experimenta un creixement global superior al 2% respecte de les

Codi Validació: C34WCT9QR7FCLCL5TL464PFJE
Verificació: https://elcatllar.eadministracio.cat/
Document signat electrònicament des de la plataforma esPublico Gestiona | Pàgina 36 de 314

retribucions ficades. Atès que essent un increment retributiu de 200,00 €/bruts mensuals per aquells treballadors que acceptin voluntàriament adherir-se al servei de guàrdia, estem davant una situació que sòls afecta al col·lectiu Brigada d'Obres i Serveis de l'Ajuntament i es tracta d'una adequació excepcional i singular per raó d' una nova comesa prèviament negociada".

LEGISLACIÓ APLICABLE

La Legislació aplicable a l'assumpte és la següent:

- Els articles 31 i següents i la Disposició Addicional Dotzena del Text Refós de la Llei de l'Estatut Bàsic de l'Empleat públic, aprovat per Reial decret Legislatiu 5/2015, de 30 d'octubre.

- Els articles 82 a 88 del text refós de la Llei de l'Estatut dels Treballadors, aprovat pel Reial decret Legislatiu 2/2015, de 23 d'octubre.

- La Llei Orgànica 11/1985, de 2 d'agost, de Llibertat Sindical.

- Conveni Col·lectiu del personal laboral de l'Ajuntament del Catllar.

Es considera que la següent proposta s'adequa a la legislació aplicable, procedint la seva aprovació pel Ple de l'Ajuntament, de conformitat amb el que es disposa en l'article 22.2.i) de la Llei 7/1985, de 2 d'abril, Reguladora de les Bases del Règim Local.

Vista la proposta de resolució PR/2024/859 de 6 / de maig / 2024 fiscalitzada favorablement amb data de 6 / de maig / 2024.

Resolució:

PRIMER. Aprovar el text consensuat per la Mesa General de Negociació Conjunta de data 18 d'abril de 2024, que recull el text que regula les condicions del servei de guàrdia del col·lectiu de la Brigada d'Obres i Serveis de l'Ajuntament del Catllar, que s'adjunta com Annex.

SEGON. Aprovar i disposar de la quantia de 1.600,00 €/bruts mensuals a càrrec de l' aplicació pressupostària 920-15100 – Gratificació extraordinària Administració General.

TERCER. Comunicar l'Acord del Ple a la Presidència de la Mesa General de Negociació Conjunta, i notificar el mateix als representants sindicals intervinents, amb indicació dels recursos que s'estimin pertinents. Així mateix, emplaçar a les parts per a la signatura de l'Acord.

Codi Validació: C34WCT9QR7FCLCL5TL464PFJE
Verificació: https://elcatllar.eadministracio.cat/
Document signat electrònicament des de la plataforma esPublico Gestiona | Pàgina 37 de 314

Durant el debat, el contingut del qual consta al sistema de Videoacta, l'alcade sol·licita la retirada d'aquest punt, d'acord a l'article 92.1 del Reial Decret 2568/1986, de 28 de novembre, pel qual s'aprova el Reglament d'organització, funcionament i règim jurídic de les Entitats locals, a l'efecte que s'incorporin al mateix més documents i informes.

Acte seguit se sotmet a votació l'ajornament de l'assumpte amb el següent resultat:

Hi voten a favor l'alcalde Jordi Ruiz Domènech (JUNTS-CM) i els regidors/es Mercè Gavaldà Salort (JUNTS-CM), Xavier Canadell Olivé (MO1-TE), Mariano Ortiz Brull (MO1-TE), Alba López Domínguez (PSC-CP), Antonio López López (PSC-CP), Francesc Saigí Núñez (ERC-AM), David Rodrigo Frasquier (SOMOS CATLLAR), José Antonio Infante Pérez (SOMOS CATLLAR), Maria del Mar Coso Haro (SOMOS CATLLAR) i Anna Puchol Puchol (SOMOS CATLLAR).

Vots en contra: cap

Abstencions: cap

Amb la qual cosa la proposta d'ajornament és aprovada per unanimitat

Documents annexos:

- Annex 7. Definitiu MOD Annex. Acord reten

B) ACTIVITAT DE CONTROL

Donar comptes de les actes de la JGL de 29.02.2024 a 18.04.2024.

Els i les membres de la Corporació assistents en queden assabentats.

Donar compte dels Decrets d'Alcaldia de 335, de 05.03.2024 a 665 de 29.04.2024.

Els i les membres de la Corporació assistents en queden assabentats.

Dació compte control finacer Beneficiaris Subvencions 2022 (exp. 241/24)

Els i les membres de la Corporació assistents en queden assabentats/es.

Codi Validació: C34WCT9QR7FCLCL5TL464PFJE
Verificació: https://elcatllar.eadministracio.cat/
Document signat electrònicament des de la plataforma esPublico Gestiona | Pàgina 38 de 314

Dació compte Informe resum anual de control intern 2023 (exp. 748/24).

Els i les membres de la Corporació assistents en queden assabentats/es.

Dació compte PMP 1ER Trimestre 2024

Els i les membres de la Corporació assistents en queden assabentats/es.

Informes d'alcaldia

Les intervencions que s'hagin pogut produir en l'apartat Informes d'Alcaldia de Control de l'Acció de Govern, han quedat enregistrades en el vídeo de la sessió certificat per la Secretaria.

El document es troba custodiat al servidor, a disposició dels regidors i regidores, així com de qualsevol altra persona interessada.

Es publica a la web municipal per al coneixement general i forma part integrant d' aquesta acta, a efectes legals.

C) PRECS I PREGUNTES

Precs i preguntes

Totes les intervencions que s'han produït en l'apartat de Precs i Preguntes han quedat enregistrades en el vídeo de la sessió certificat per la Secretaria.

El document es troba emmagatzemat al servidor, a disposició dels regidors i regidores, així com de qualsevol altra persona interessada.

Es publica a la web municipal per al coneixement general i forma part integrant d' aquesta acta, als efectes legals.

I quan son les 19:30 h del vespre i no havent-hi més assumptes a tractar, el Sr. Alcalde aixeca la sessió, de la qual, jo, la secretaria, estenc la present acta.

DOCUMENT SIGNAT ELECTRÒNICAMENT

Codi Validació: C34WCT9QR7FCLCL5TL464PFJE
Verificació: https://elcatllar.eadministracio.cat/
Document signat electrònicament des de la plataforma esPublico Gestiona | Pàgina 39 de 314

ÍNDEX D'ANNEXOS ACTA PLN/2024/4

A) PART RESOLUTIVA

1. Expedient 766/2024. APROVACIÓ MODIFICACIÓ DE L'ORDENANÇA FISCAL REGULADORA DE LA TAXA NÚM. 12 PER L'ÚS DE LES INSTAL·LACIONS ESPORTIVES MUNICIPALS

   - Annex 1. 5. F12 Taxa per l'ús d'installacions esportives 2024_DEFINITIVA després de Junta de Portaveus

2. Expedient 540/2024. Disposicions Normatives (Aprovació, Modificació o Derogació) MODIFICACIÓ DE LES BASES D'AJUTS ECONÒMICS, DE CARÀCTER INDIVIDUAL, PER A L'ADQUISICIÓ DE LLIBRES DE TEXT PELS ALUMNES DE L'INSTITUT-ESCOLA L'AGULLA DEL CATLLAR.

   - Annex 2. 03. Modificació bases ajut llibres alumnes Institut-Escola l'Agulla del Catllar

   - Annex 3. 03. Sol·licitud ajuts individuals per a llibres de text per alumnes IE l'Agulla

3. Expedient 471/2024. Aprovació inicial DUPROCIM, Document Únic de Protecció Civil Municipal.

   - Annex 4. 2017-0002831 Catllar DUPROCIM Public

4. Expedient 2370/2023. Aprovació inicial modificació puntual núm. 13 dels sectors 47 "indústria" i 48 "Masia Boronat 2" del POUM.

   - Annex 5. MP POUM Catllar sector 47-48 vMAR-2024 signat

   - Annex 6. Document comprensiu MP POUM Catllar vMAR-2024 signat

5. Expedient 796/2024. Negociació Col·lectiva. COMPLEMENT SERVEI DE GUÀRDIA COL·LECTIU BRIGADA

   - Annex 7. Definitiu MOD Annex. Acord reten

Codi Validació: C34WCT9QR7FCLCL5TL464PFJE
Verificació: https://elcatllar.eadministracio.cat/
Document signat electrònicament des de la plataforma esPublico Gestiona | Pàgina 40 de 314

AJUNTAMENT DEL CATLLAR

F12. ORDENANÇA FISCAL REGULADORA DE LA TAXA PER A L'ÚS DE LES INSTAL·LACIONS ESPORTIVES MUNICIPALS.

Article 1. Fonament i naturalesa
A l'empara del que estableixen els articles 20 i següents del Reial Decret Legislatiu 2/2004, de 5 de març, mitjançant el qual s'aprova el Text Refós de la Llei reguladora de les Hisendes Locals, aquest Ajuntament estableix la taxa per a l'ús, utilització i aprofitament especial de les instal·lacions esportives municipals.

Article 2. Fet imposable
Consisteix en la utilització privativa o l'aprofitament especial de les següents instal·lacions esportives:

- Piscines Municipals
- Pistes de tennis i pàdel
- Camp de futbol
- Pista Escoles Velles

Article 3. Subjecte passiu
1. Són subjectes passius de la taxa, en concepte de contribuents, les persones físiques i jurídiques, així com les entitats a què es refereix l'art. 33 de la Llei general tributària, que utilitzin qualsevol dels espais esmentats en l'article anterior.

Article 4. Responsables
1. Juntament amb el subjecte passiu, respondran solidàriament de les obligacions tributàries les persones físiques o jurídiques a què es refereixen els articles 38.1 i 39 de la Llei general tributària.

2. Seran responsables subsidiaris els administradors de les societats i els síndics, els interventors o liquidadors de fallides, concursos, societats i entitats en general en el supòsits i abast que assenyala l'article 40 de la Llei general tributària.

Article 5. Beneficis fiscals
1.No s'aplicaran bonificacions ni reduccions per la determinació del deute tributari que els subjectes passius hagin de satisfer per a aquesta taxa.

2.L'Alcalde podrà establir una bonificació, de fins al 100 % de la taxa per l'ús dels espais cedits quan les activitats a realitzar es considerin d'interès general pel municipi.

Article 5 bis. Excepcions.
Clubs, entitats i associacions sense afany de lucre del municipi, per a la pràctica de l'esport i per a la realització d'activitats d'interès general i/o local, sempre quan siguin gratuïtes o bé, en el cas de cobrar un preu, aquest sigui per cobrir en exclusiva el cost de la pròpia activitat.

Codi Validació: 4WWTgG7FCLCL5TL464PPJE
Verificació: https://elcatllar.eadministracio.cat/
Document signat electrònicament des de la plataforma esPublico Gestiona | Pàgina 41 de 114

Codi Validació: 4PK9DS6TM93673JUCD3NPK375
Verificació: https://elcatllar.eadministracio.cat/
Document signat electrònicament des de la plataforma esPublico Gestiona | Pàgina 1 de 4

AJUNTAMENT DEL CATLLAR

Així doncs, quedarà exempt del pagament de taxa els clubs, entitats i associacions sense ànim de lucre del municipi els quals se'ls hagin atorgat llicència d'ús comú especial de domini públic per a la pràctica de l'esport i per a la realització d'activitats d'interès general i/o local, sempre i quan el seu ús no porti aparellada una utilitat econòmica.

També les utilitzacions que es sol·licitin amb motiu de projectes benèfics o de cooperació i solidaritat. En tots els casos prèvia autorització municipal.

Centres escolars del municipi sempre que l'activitat per la qual es demana la utilització formi part de l'activitat del centre educatiu i sempre que el seu ús no porti aparellada una utilitat/activitat econòmica.

Article 6. Quota tributària

PISCINES MUNICIPALS		
	EMPADRONATS	**NO EMPADRONATS**
Entrada individual	3,00 €	8,00 €
ABONAMENTS		
Temporada	45,00 €	70,00 €
Abonament 10 entrades	20,00 €	50,00 €
Abonament 20 entrades	30,00 €	60,00 €
COL·LECTIUS		
Entitats que organitzin activitats de lleure per infants i/o joves amb seu al municipi.		1,00 €
Concessionari de l'explotació del restaurant de la Torre d'en Guiu per actes col·lectius que organitzin per infants i/o joves		2,5 €
DESCOMPTES EMPADRONATS		
Accés piscina menors de 6 anys gratuïta i han d'anar acompanyats 50% bonificació menors 16, majors de 65, famílies nombroses, monoparentals o diversitat funcional		
DESCOMPTES NO EMPADRONATS		
50% Bonificació accés piscina menors de 6 anys i han d'anar acompanyats 25% Bonificació menors 16, majors de 65, famílies nombroses, monoparentals o diversitat funcional		
La entrada serà gratuïta per participants a actes organitzats per l'ajuntament		
La compra de l'abonament de temporada comporta el pagament d'una fiança de 5,00 € per la targeta. Aquesta fiança no se li retornarà a l'usuari en cas de pèrdua de la targeta.		
L'acreditació de l'edat es realitzarà tenint en compte l'any de naixement de la persona amb independència del mes i dia naixement.		

Codi Validació: 4WCT9QR7TCL5TLDTPFJE
Verificació: https://elcatllar.eadministracio.cat/
Document signat electrònicament des de la plataforma esPublico Gestiona | Pàgina 42 de 314

Codi Validació: 4PK9DS6TM93673JUCD3NPK375
Verificació: https://elcatllar.eadministracio.cat/
Document signat electrònicament des de la plataforma esPublico Gestiona | Pàgina 2 de 4

AJUNTAMENT DEL CATLLAR

PISTES DE TENNIS I PÀDEL	
1 hora i 30 minuts de reserva de pista amb llum natural	10 €
1 hora i 30 minuts de reserva de pista amb enllumenat artificial	14 €
La liquidació de la taxa es materialitzarà exclusivament mitjançant una aplicació de telefonia mòbil. Una sola persona usuària haurà de fer la reserva de la pista, malgrat els usuaris puguin ser fins a 4 de forma simultània (partit de dobles). La persona usuària, sota la seva responsabilitat, liquidarà la taxa. La discriminació entre llum natural i llum artificial es determina des de l'aplicació, sense discrecionalitat per part de la persona usuària.	

CAMP DE FUTBOL GESPA	**CAMP FUTBOL 11**	**IL·LUMINACIÓ ARTIFICIAL (1)**	**ÚS VESTIDORS (1)**	**CAP DE SETMANA O FESTIU (1)**
	80 €/h	25 €/h	20 €/h	20 €/h
CAMP DE FUTBOL GESPA	**CAMP FUTBOL 7**	**IL·LUMINACIÓ ARTIFICIAL (1)**	**ÚS VESTIDORS (1)**	**CAP DE SETMANA O FESTIU (1)**
	45 €/h	25 €/h	20 €/h	20 €/h
***** 25% Descompte en el segon dia de lloguer consecutiu, per a particulars, empreses i entitats no municipals. * 50% Descompte a partir del tercer dia de lloguer consecutiu, per a particulars, empreses i entitats no municipals. * Els imports marcats amb (1) se sumaran al lloguer del camp de futbol, en cas d'utilitzar-les. * Per altres usos no relacionats amb el futbol, l'ajuntament farà un estudi de l'activitat per veure la viabilitat.				

PISTA ESCOLES VELLES	**PISTA FUTBOL SALA**	**IL·LUMINACIÓ ARTIFICIAL (1)**	**ÚS VESTIDORS (1)**	**CAP DE SETMANA O FESTIU (1)**
	45 €/h	20 €/h	20 €/h	20 €/h
* 25% Descompte en el segon dia de lloguer consecutiu, per a particulars, empreses i entitats no municipals. * 50% Descompte a partir del tercer dia de lloguer consecutiu, per a particulars, empreses i entitats no municipals. * Els imports marcats amb (1) se sumaran al lloguer del camp de futbol, en cas d'utilitzar-les. * Per altres usos no relacionats amb l'esport s'aplicaran els preus de la taxa				

Codi Validació: C34WCT9QR7CL5TLAPPE
Verificació: https://elcatllar.eadministracio.cat/
Document signat electrònicament des de la plataforma esPublico Gestiona | Pàgina 43 de 114
Codi Validació: 4PK9DS6TM93673JUCD3NPK375
Verificació: https://elcatllar.eadministracio.cat/
Document signat electrònicament des de la plataforma esPublico Gestiona | Pàgina 3 de 4

AJUNTAMENT DEL CATLLAR

d’espais municipals.

Article 7. Normes de gestió
1. En l’acord de concessió o autorització s’establirà la fiança a dipositar, dipòsit que es realitzarà amb caràcter previ a la utilització de la instal·lació i que es retornarà un cop comprovat el seu correcte estat.

2. El cost de totes les actuacions originades amb motiu de la utilització incorrecta de les instal·lacions que superin l'import de la fiança constituïda, seran repercutides a l'usuari mitjançant la notificació de l'oportuna liquidació de despeses.

3. L’ús continuat fa referència a la reserva d’ús de la instal·lació durant els dies i hores que es determinin i s’establirà per mesos o anys, no essent possible la seva reserva per setmanes discontinues o la modificació dels dies i hores sense continuïtat.

4. La liquidació de la quota corresponent a cada mes, en el cas d’ús continuat, es farà d’acord amb els dies i hores reservats corresponents al mes en qüestió i tindrà lloc els primers cinc dies del mes que s’està liquidant.

Article 8. Meritació
La taxa es meritarà en el moment que es realitzi la reserva de l’espai.

Article 9. Infraccions i sancions
Les infraccions i sancions en matèria tributària es regeixen pel que disposa la Llei general tributària i la normativa que la desplega.

Modificació
El Ple de l’Ajuntament, a la sessió de 12 de maig de 2022 va aprovar provisionalment la modificació d’aquesta ordenança, publicada al BOPT, CVE 2022-04073, de data 18 de maig de 2022. Un cop resoltes les al·legacions presentades, d’acord amb la normativa reguladora de les hisendes locals, l’acord de modificació d’aquesta ordenança s’ha aprovat definitivament en la sessió de 14 de Juliol de 2022 i s’ha publicat al BOPT, CVE 2022-06437, de data 20 de Juliol de 2022.

Codi Validació: C34WCT9QR7FCLCL5TL464PFJE
Verificació: https://elcatllar.eadministracio.cat/
Document signat electrònicament des de la plataforma esPublico Gestiona | Pàgina 4 de 4

Codi Validació: 4PK9DS6TM93673JUCD3NPK375
Verificació: https://elcatllar.eadministracio.cat/
Document signat electrònicament des de la plataforma esPublico Gestiona | Pàgina 4 de 4

AJUNTAMENT
DEL CATLLAR

BASES QUE HAN DE REGIR LA CONVOCATÒRIA PÚBLICA PER A LA CONCESSIÓ D'AJUTS ECONÒMICS, DE CARÀCTER INDIVIDUAL, PER A L'ADQUISICIÓ DE LLIBRES DE TEXT PER ALS ALUMNES DE L'INSTITUT-ESCOLA L'AGULLA DEL CATLLAR.

Primera. Objecte.

Constitueix l'objecte d'aquestes bases regular el règim dels ajuts individuals per a l'adquisició de llibres de text dels ensenyaments reglats que cursen els alumnes matriculats a l'Institut-escola l'Agulla del Catllar.

No es tindrà en compte la resta de material escolar (paper, material d'escriptura, quotes d'associacions, vestimenta, etc).

Segona. Destinataris.

Es destinen els ajuts a tots els escolars empadronats al municipi i matriculats a l'Institut-Escola l'Agulla del Catllar, d'acord amb la relació emesa per la direcció del centre.

Tercera. Import.

L'import de la subvenció per alumne podrà arribar al 70% del cost dels llibres.

Quarta. Incompatibilitats i compatibilitats

Considerant que l'escola pública és gratuïta, el present ajut serà incompatible amb altres subvencions, ajudes, ingressos o recursos que es puguin obtenir pel mateix concepte i finalitat, tanmateix serà compatible per la part no subvencionada. No obstant això, la suma de tots els ingressos obtinguts, pel mateix objecte, no pot superar el cost de l'actuació.

Així mateix serà condició indispensable per poder gaudir de l'ajut estar al corrent de les obligacions tributàries i contractuals amb aquest ajuntament.

Cinquena. Tramitació dels ajuts.

Les sol·licituds individuals les presentaran els/les representants legals dels alumnes a la direcció de l'Institut-Escola l'Agulla del Catllar, la qual en donarà entrada i deixarà constància del dia en què ha estat presentada la mateixa.

Un cop informades les sol·licituds, i dins dels deu dies hàbils següents a la seva presentació, se'n donarà trasllat a l'ajuntament per tal que procedeixi a la seva ulterior tramitació.

Les sol·licituds s'han de formular utilitzant el model normalitzat, que es reprodueix com a annex a aquestes bases, i que serà facilitat tant a les oficines de l'ajuntament com a l'Institut-Escola l'Agulla del Catllar.

Codi Validació: C34WCT9QR7FCLCL5TL464PFJE
Verificació: https://elcatllar.eadministracio.cat/
Document signat electrònicament des de la plataforma esPublico Gestiona | Pàgina 45 de 314

AJUNTAMENT
DEL CATLLAR

Amb la sol·licitud s'ha d'acompanyar, necessàriament, factura, rebut o document original que acrediti la despesa efectuada per l'adquisició dels llibres.

Sisena. Termini de presentació.

El termini màxim per presentar i admetre sol·licituds serà el que s'indiqui en la convocatòria.

L'esmena de defectes de les sol·licituds o documentació es realitzarà, previ requeriment, en el termini màxim de 10 dies hàbils a comptar des de l'endemà de rebre la notificació, en el ben entès que passat aquest termini sense haver presentat la documentació demanada es considerarà, prèvia resolució expressa, que el sol·licitant desisteix de la petició.

Setena. Competència.

Correspon a la Regidoria d'Ensenyament de l'ajuntament la tramitació dels expedients individuals, fins a la formulació de la proposta de resolució. Correspon a l'Alcaldia la resolució dels expedients dins les disponibilitats pressupostàries.

En cas de denegació de l'ajut es notificarà individualment al/la representant legal de l'alumne/a o responsable.

Vuitena. Pagament.

Els imports dels ajuts atorgats seran ingressats, un cop es resolgui favorablement l'atorgament de l'ajut, al mateix número de compte utilitzat per fer front a la despesa dels llibres. Els responsables dels/de les menors indicaran el número de compte corrent al formulari de sol·licitud, i adjuntaran el rebut bancari on consti el número de c/c i l'import pagat.

Novena. Control.

L'Ajuntament es reserva el dret de demanar informació i/o documentació complementària no prevista en aquestes bases, així com i d'acord amb la normativa legal vigent, de revocar, modificar o anul·lar les subvencions i/o ajuts concedits per alteració substancial de les condicions que motivaren el seu atorgament.

Desena. Dret supletori.

En tot allò que no es preveu en aquestes bases de manera expressa, serà d'aplicació el què es disposa als articles 239 a 241 del Decret Legislatiu 2/2003, de 28 d'abril, pel qual s'aprova el Text refós de la Llei municipal i de règim local de Catalunya, articles 118 a 129 del Decret 179/1995, de 13 de juny, pel qual s'aprova el Reglament d'obres, activitats i serveis dels ens locals de Catalunya, Llei 39/2015, d'1 d'octubre, del Procediment Administratiu Comú de les Administracions Públiques, i, en allò no previst específicament seran d'aplicació les Bases d'Execució del

Codi Validació: C34WCT9QR7FCLCL5TL464PFJE
Verificació: https://elcatllar.eadministracio.cat/
Document signat electrònicament des de la plataforma esPublico Gestiona | Pàgina 46 de 314

AJUNTAMENT
DEL CATLLAR

Pressupost de l'ajuntament per a l'exercici corresponent, així com la normativa legal vigent que sigui d'aplicació.

Onzena. Recursos.

Contra les resolucions de l'ajuntament relatives a la concessió o desestimació de subvencions i ajuts, els beneficiaris/peticionaris podran interposar, potestativament, recurs de reposició, davant de l'òrgan que hagi resolt la sol·licitud, en el termini d'un mes comptat a partir del dia següent al de la seva notificació, o directament recurs contenciós administratiu, davant del Jutjat Contenciós Administratiu de Tarragona, en el termini de dos mesos comptats a partir del dia següent al de la notificació.

Codi Validació: C34WCT9QR7FCLCL5TL464PFJE
Verificació: https://elcatllar.eadministracio.cat/
Document signat electrònicament des de la plataforma esPublico Gestiona | Pàgina 47 de 314

SOL·LICITUD DE SUBVENCIÓ DEL COST DELS LLIBRES DE TEXT DELS ALUMNES DE L'INSTITUT ESCOLA L'AGULLA DEL CATLLAR - CURS ESCOLAR 202_- 202_

DADES DE L'ALUMNE:

Nom i cognoms: _____

Adreça: _____

Urbanització: _____

Data de naixement:_____ Tel.: _____ Curs: _____

DADES DELS PARES O TUTORS LEGALS:

Nom i cognoms (pare): _____ DNI:_____

Empresa on treballa: _____

Nom i cognoms (mare): _____ DNI:_____

Empresa on treballa: _____

COST DELS LLIBRES PAGAT:

Cost dels llibres de text que hem pagat: _____ € (_____)

(Acompanyar, necessàriament, factura, rebut o document original que acrediti la despesa efectuada per l'adquisició dels llibres).

DECLAREM que no hem sol·licitat ni rebut cap ajut pel mateix concepte en cap altre organisme tant públic com privat. Així mateix autoritzem a l'ajuntament a sol·licitar-ne qualsevol informació necessària per a la seva comprovació.

Observacions:

_____

_____

Signatures del pare i la mare o tutors/es:

(signatura pare) **(signatura mare)**

Número de compte on ingressar la subvenció: (ha de coincidir amb el núm. de compte de pagament)

E	S																						

El Catllar, ____ de _____ de 202_

Codi Validació: C34WCT9QR7FCLCL5TL464PFJE
Verificació: https://elcatllar.eadministracio.cat/
Document signat electrònicament des de la plataforma esPublico Gestiona | Pàgina 48 de 314

Mitjançant la signatura d'aquest document sol·licito l'ajut esmentat i declaro la veracitat de les dades relacionades. **Signatura del pare i la mare, o tutors/es:**

(signatura pare/tutor) **(signatura mare/tutora)**

INFORME DE LA DIRECCIÓ DE L'INSTITUT-ESCOLA L'AGULLA DEL CATLLAR:

Curs _____

Informe ☐ Favorable ☐ Desfavorable

Observacions:

_____

Altres ajuts sol·licitats o concedits: _____

Data: Signatura:

PROPOSTA DE RESOLUCIÓ DE LA REGIDORIA D'ENSENYAMENT:

☐ Favorable

☐ Desfavorable _____

_____

☐ Reclamació de deutes/documentació i posterior valoració.

☐ Altres: _____

_____

Data: Signatura:

Il·lm. Sr. Alcalde de l'Ajuntament del Catllar

Codi Validació: C34WCT9QR7FCLCL5TL464PEJE
Verificació: https://elcatllar.eadministracio.cat/
Document signat electrònicament des de la plataforma esPublico Gestiona | Pàgina 49 de 314

Diputació Tarragona

DUPROCIM

DOCUMENT ÚNIC DE PROTECCIÓ CIVIL MUNICIPAL DEL MUNICIPI DE EL CATLLAR

DOCUMENT PÚBLIC

Sol·licitant
Ajuntament del Catllar (Tarragonès)

Data
Desembre 2023

Expedient electrònic: **8004330008-2017-0002831**
Expedient de contractació: **8004330008-2017-0004986**

Servei: **Medi Ambient, Salut Pública, Enginyeria Municipal i Territori**

Redacció: **ECAFIR SL**

Codi Validació: C34WCT9QR7FCLCL5TL464PFJE
Verificació: https://elcatllar.eadministracio.cat/
Document signat electrònicament des de la plataforma esPublico Gestiona | Pàgina 50 de 314

ÍNDEX

1. DOCUMENT 1. GENERALITATS I ORGANITZACIÓ MUNICIPAL 5

1.1. Introducció, normativa i disposicions legals 5

1.2. DADES GENERALS DEL MUNICIPI 7

1.2.1. Identificació del municipi 7

1.2.2. Situació geogràfica 7

1.2.3. Dades de població 7

1.2.4. Infraestructures i vies de comunicació 9

1.2.5. Serveis bàsics 20

1.2.6. Climatologia 24

1.2.7. Orografia i hidrologia 26

1.3. ORGANITZACIÓ MUNICIPAL DE PROTECCIÓ CIVIL 27

1.3.1. Estructura, funcions i responsabilitats 27

1.3.2. Centres de coordinació 34

1.4. PROGRAMA I PROCEDIMENT D'IMPLANTACIÓ, SIMULACRES, MANTENIMENT, REVISIÓ I ACTUALITZACIÓ 36

1.4.1. Programa de la implantació del pla 36

1.4.2. Manteniment del pla 37

1.4.3. Programa d'exercicis i simulacres 38

1.5. BASES PER AL PLA DE RECUPERACIÓ PREVIST A L'ARTICLE 31 DE LA LLEI 4/1997 43

2. DOCUMENT 2. ANÀLISI DEL RISC 45

2.1. RISC TERRITORIAL 45

2.1.1. Perill per accidents en el transport viatgers ferrocarril 46

2.1.2. Perill per episodis de contaminació a l'Ebre aigües avall de l'embassament de Flix 47

2.1.3. Perill per onades de calor I FRED 48

2.1.4. Perill per actes en zones de pública concurrència 49

2.2. RISCOS ESPECIALS 51

2.2.1. Perill per pandèmies 51

2.2.2. Perill per accidents greus en instal·lacions DEL SECTOR QUÍMIC DE TARRAGONA. PLASEQTA 53

2.2.3. Perill incendi forestal. INFOCAT 54

2.2.1. Perill per accidents en el transport de mercaderies perilloses. TRANSCAT 56

2.2.2. Perill d'inundacions. INUNCAT 57

2.3. RISCOS ESPECÍFICS 59

3. DOCUMENT 3. VULNERABILITAT MUNICIPAL 60

Codi Validació: C34WCT9QR7FCLCL5TL464PFJE
Verificació: https://elcatllar.eadministracio.cat/
Document signat electrònicament des de la plataforma esPublico Gestiona | Pàgina 51 de 314

3.1. ÀREES O SECTORS D'AFECTACIÓ 60
3.1.1. Risc territorial 60
3.1.2. Riscos especials 69
3.1.3. Riscos específics 71
3.2. ELEMENTS VULNERABLES 72
3.2.1. Risc territorial 72
3.2.2. Riscos especials 83
4. DOCUMENT 4. PROCEDIMENTS OPERATIUS PER RISC 100
4.1. PROCEDIMENT OPERTIU 100
4.1.1. Criteris d'activació. Nivells 100
4.1.2. Tasques preventives i operatives associades a cadascun dels nivells 101
4.1.3. Avisos: organització, sistemes i recorreguts d'avís 105
4.1.4. Procediments de relació i d'integració amb els plans d'àmbits superior 106
4.2. MESURES DE PROTECCIÓ A LA POBLACIÓ 106
4.2.1. Execució de l'evacuació 106
4.2.2. Zones d'allunyament 107
4.2.3. Pautes de confinament 107
4.2.4. Control d'accessos 107
4.3. CENTRES D'ACOLLIDA. TIPOLOGIA. 109
5. DOCUMENT 5. FITXES D'ACTUACIÓ 111
6. DOCUMENT 6. DIRECTORI TELEFÒNIC I CATÀLEG DE MITJANS I RECURSOS 117
6.1. DIRECTORI TELEFÒNIC 117
6.1.1. Organigrama municipal de l'emergència 117
6.1.2. Centres de coordinació i serveis d'emergència 119
6.1.3. Centres d'acollida 119
6.1.4. Mitjans de comunicació 120
6.1.5. Municipis veïns 120
6.2. CATÀLEG DE MITJANS I RECURSOS 120
6.2.1. Mitjans i recursos de l'ajuntament 120
6.2.2. Vehicles municipals i maquinària 121
6.2.3. Xarxa d'hidrants municipal 121
6.2.4. Associacions i grups voluntaris locals 122
6.2.5. Serveis bàsics 122
6.2.6. Serveis sanitaris 123
6.2.7. Privats 123
7. DOCUMENT 7. CARTOGRAFIA BÀSICA I ESPECÍFICA 124
8. ANNEXOS 125

Codi Validació: C34WCT9QR7FCLCL5TL464PFJE
Verificació: https://elcatllar.eadministracio.cat/
Document signat electrònicament des de la plataforma esPublico Gestiona | Pàgina 52 de 314

8.1. Annex 1: Directori elements vulnerables 126

8.2. Annex 2. Criteris d'activació dels plans de protecció civil de la Generalitat 139

8.3. Annex 3. Consells d'autoprotecció pel risc 147

8.4. Annex 4. Models de declaració de pre-alerta, d'activació i altres comunicats i disposicions 154

8.5. Annex 5. Actuació en cas d'emergències associades a malalties transmissibles emergents d'alt risc potencial 158

Codi Validació: C34WCT9QR7FCLCL5TL464PFJE
Verificació: https://elcatllar.eadministracio.cat/
Document signat electrònicament des de la plataforma esPublico Gestiona | Pàgina 53 de 314

1. DOCUMENT 1. GENERALITATS I ORGANITZACIÓ MUNICIPAL

1.1. INTRODUCCIÓ, NORMATIVA I DISPOSICIONS LEGALS

El Document Únic de Protecció Civil Municipal és el document que estableix el marc orgànic i funcional previst per a un municipi, amb l'objecte de prevenir i controlar els riscos sobre les persones i els béns i donar resposta adequada a les possibles situacions d'emergència del municipi, sota responsabilitat del titular del pla i garantint la integració d'aquestes actuacions amb el sistema autonòmic de protecció civil.

Degut a que l'Albiol és una població que és considerada de risc especial per la seva situació geogràfica, la presència de masses forestals extenses, risc de nevades i perill de contaminació de les seves aigües, i d'acord amb la Llei 4/97 de protecció civil de Catalunya, l'Ajuntament resta obligat a elaborar i implantar el Pla de protecció civil municipal, del qual aquest document n'és la base.

D'altra banda, el Document Únic de Protecció Civil Municipal, s'ha realitzat, a banda del Decret 155/2014, del 25 de novembre, pel qual s'aprova el contingut mínim per a l'elaboració i homologació dels plans de protecció civil municipal i s'estableix el procediment per a la seva tramitació conjunta, d'acord amb les disposicions legals, Plans d'emergència i normativa que es descriu a continuació:

A nivell municipal:

El municipi del Catllar ha dictat les següents disposicions legals en matèria de protecció civil:

- Pla INFOCAT, aprovat i homologat per la Comissió de Protecció Civil de Catalunya el dia 13/05/1999
- Plànol de delimitació de mesures de prevenció d'incendis forestals, segons la Llei 5/2003, de 22 d'abril, aprovat el 02/06/2017
- Conveni RESCAT. Municipi integrat a la Xarxa RESCAT des del 17/07/2008.

A nivell autonòmic:

- Decret 161/1995, de 16 de maig, pel qual s'aprova el Pla de protecció civil de Catalunya (PROCICAT).
- Acord GOV/141/2014, de 21 d'octubre, pel qual s'aprova la revisió del Pla especial d'emergències per incendis forestals de Catalunya (INFOCAT).
- Acord GOV/29/2015, de 3 de març, pel qual s'aprova la revisió del Pla especial d'emergència exterior del sector químic de Catalunya (PLASEQCAT).
- Acord GOV/132/2014, de 30 de setembre, pel qual s'aprova la revisió del Pla especial d'emergències per accidents en el transport de mercaderies perilloses per carretera i ferrocarril a Catalunya (TRANSCAT).
- ACORD GOV/115/2017, d'1 d'agost, pel qual s'aprova el Pla especial d'emergències per risc de vent a Catalunya (VENTCAT)
- Acord GOV/44/2020, de 10 de març, pel qual s'aprova el Pla d'emergència exterior del sector químic de Tarragona (PLASEQTA 2020).

Codi Validació: C34WCT9QR7FCLCL5TL464PFJE
Verificació: https://elcatllar.eadministracio.cat/
Document signat electrònicament des de la plataforma esPublico Gestiona | Pàgina 54 de 314

- ACORD GOV/58/2022, de 29 de març, pel qual s'aprova el Pla Especial d'Emergències per Pandèmies

Codi Validació: C34WCT9QR7FCLCL5TL464PFJE
Verificació: https://elcatllar.eadministracio.cat/
Document signat electrònicament des de la plataforma esPublico Gestiona | Pàgina 55 de 314

1.2. DADES GENERALS DEL MUNICIPI

1.2.1. IDENTIFICACIÓ DEL MUNICIPI

NOM MUNICIPI	EL CATLLAR
COMARCA	TARRAGONÈS
PROVINCIA	TARRAGONA

MUNICIPI	
SUPERFÍCIE TOTAL	26,43 km^2
POBLACIÓ	4.921(gener 2022)
DENSITAT POBLACIÓ	186,2 h/km^2

*Font: http://idescat.cat

1.2.2. SITUACIÓ GEOGRÀFICA

MUNICIPI VEÍ	TELÈFON AJUNTAMENT	TELÈFON POLICIA LOCAL	UBICACIÓ
LA SECUITA	977 611 454	No disposa	NORD-OEST
RENAU	977 620 532	No disposa	NORD
VESPELLA DE GAIÀ	977 655 288	No disposa	NORD-EST
LA NOU DE GAIÀ	977 655 257	No disposa	EST
LA RIERA DE GAIÀ	977 655 000	No disposa	SUD-EST
TARRAGONA	977 296 100	977 240 345	SUD
ELS PALLARESOS	977 610 600	No disposa	OEST

	SUPERFÍCIE
TOTAL	26,43 km^2
URBANA	3,60 km^2
FORESTAL	15,85 km^2
AGRÍCOLA	6,98 km^2

1.2.3. DADES DE POBLACIÓ

DADES DE POBLACIÓ	
POBLACIÓ TOTAL	4.786
El Catllar, nucli antic	1150
Urb. La Bonaigua	85
Urb. Bonaire	67
Urb. La Cativera	239

Codi Validació: C34WCT9QR7FCLCL5TL464PFJE
Verificació: https://elcatllar.eadministracio.cat/
Document signat electrònicament des de la plataforma esPublico Gestiona | Pàgina 56 de 314

Urb. Els Cocons	259
Urb. Els Cocons Mas de Pastoret	(1)
Urb. Coll de Tapioles	153
Urb. L'Eixample	(2)
Urb. Esplai Tarragoní	370
Urb. Manous 1	203
Urb. Manous 2	92
Urb. Mas Blanc – La Guinardera	302
Urb. Mas de Cargol	97
Urb. Mas de Cosme	17
Urb. Mas de Gerembí	88
Urb. Mas de Moregons	51
Urb. Mas de Panxè	73
Urb. Mas d'Enric	66
Urb. Mas de Pallarès – Residencial 5 estrelles	477
Urb. Mas Vilet dels Pins	180
Urb. Masia Boronat	(3)
Urb. Masieta de Salort	1
Urb. El Mèdol	96
Urb. Parc de Llevant 1	272
Urb. Parc de Llevant 2	(4)
Urb. Pinalbert	59
Urb. Pins Blancs	(5)
Urb. Pins Manous	310
Urb. La Quadra	20
Urb. La Quadra dels Manous	(6)
Urb. Sant Roc	48
Urb. Santa Tecla	11
POBLACIÓ ESTACIONAL MITJANA (Turística)	Inapreciable

(1) Inclòs al nombre d'habitants de la urb. Els Cocons
(2) Inclòs al nombre d'habitants del Catllar, nucli antic
(3) Inclòs al nombre d'habitants del Catllar, nucli antic
(4) Inclòs al nombre d'habitants de la urb. Parc de Llevant 1
(5) Inclòs al nombre d'habitants de la urb. Coll de Tapioles
(6) Inclòs al nombre d'habitants de la urb. Manous 1

Codi Validació: C34WCT9QR7FCLCL5TL464PFJE
Verificació: https://elcatllar.eadministracio.cat/
Document signat electrònicament des de la plataforma esPublico Gestiona | Pàgina 57 de 314

Cal considerar, a més, que al municipi es troba el centre penitenciari de Mas d'Enric amb una capacitat de fins a 924 presos.

1.2.4. INFRAESTRUCTURES I VIES DE COMUNICACIÓ

CARRETERA / AUTOPISTA	TITULARITAT	PUNTS QUILOMÈTRICS (FRONTERERS)	PONTS I TÚNELS
T-203	Generalitat de Catalunya	PK 0 – PK 6,5	Pont sobre el riu Gaià
T-223	Generalitat de Catalunya	PK 5,4 – PK 6,1	--
T-4281	Generalitat de Catalunya	PK 0,8 – PK 1,8	--
TP-2039	Diputació de Tarragona	PK 0 – PK 3,5	Pont sobre el torrent de la Móra
TP-2031	Diputació de Tarragona	PK 4,3 – PK 11,2	--
AP-7 (limitant amb el municipi)	Estat espanyol	--	--

NOM CAMÍ	PRIMARI[1]	SECUNDARI (entre 3 i 5 m)	TERCIARI
PR-001	4.020		
PR-002	4.854		
PR-003	608		
PR-004	2.598		
PR-005	197		
PR-006	2.146		
SC-001		1.965	
SC-002		3.778	
SC-003		2.246	

[1] Segons el Pla INFOCAT:
Camins primaris: camins que tenen una amplada mínima de 5 m i que permeten el pas creuat de vehicles de tipus bomba rural pesada (BRP).
Camins secundaris: camins i pistes forestals entre 3-5 m d'amplada amb sobre-amples disposats cada 100-150 m que permeten el pas creuat de vehicles de tipus bomba rural pesada (BRP).
Els sobre-amples són petits trams on es poden creuar dos camions però on no es pot canviar el sentit de circulació. Poden considerar-se sobre-amples aquelles zones planes (camps de conreu) al costat del camí i que un camió podria aprofitar en cas d'emergència.
Camins terciaris: camins i pistes forestals que no permeten el pas creuat de camions tipus BRP i que tampoc disposen de sobre-amples cada 100-150 m.

Codi Validació: C34WCT9QR7FCLCL5TL464PFJE
Verificació: https://elcatllar.eadministracio.cat/
Document signat electrònicament des de la plataforma esPublico Gestiona | Pàgina 58 de 314

NOM CAMÍ	PRIMARI[1]	SECUNDARI (entre 3 i 5 m)	TERCIARI
SC-004		2.813	
SC-005		1.552	
SC-005.1		203	
SC-006		1.237	
SC-006.1		179	
SC-007		1.009	
SC-008		403	
SC-009		428	
TR-001			3.401
TR-001.1			72
TR-001.2			486
TR-001.3			383
TR-001.4			379
TR-001.5			684
TR-001.6			741
TR-001.7			256
TR-001.8			147
TR-002			1.695
TR-003			1.493
TR-003.1			222
TR-004			1.598
TR-005			708
TR-006			157
TR-007			692
TR-007.1			157
TR-008			2.638
TR-008.1			380
TR-008.2			476
TR-008.3			83

Codi Validació: C34WCT9QR7FCLCL5TL464PFJE
Verificació: https://elcatllar.eadministracio.cat/
Document signat electrònicament des de la plataforma esPublico Gestiona | Pàgina 59 de 314

NOM CAMÍ	PRIMARI[1]	SECUNDARI (entre 3 i 5 m)	TERCIARI
TR-009			839
TR-009.1			126
TR-009.2			382
TR-009.3			211
TR-010			898
TR-011			249
TR-012			162
TR-013			672
TR-014			2.913
TR-014.1			705
TR-014.10			188
TR-014.10.1			338
TR-014.11			81
TR-014.12			96
TR-014.2			619
TR-014.3			1.014
TR-014.4			546
TR-014.5			528
TR-014.6			887
TR-014.7			1.196
TR-014.7.1			257
TR-014.8			550
TR-014.8.1			267
TR-014.9			976
TR-014.9.1			142
TR-014.9.2			338
TR-014.9.3			107
TR-015			2.302
TR-015.1			326

Codi Validació: C34WCT9QR7FCLCL5TL464PFJE
Verificació: https://elcatllar.eadministracio.cat/
Document signat electrònicament des de la plataforma esPublico Gestiona | Pàgina 60 de 314

NOM CAMÍ	PRIMARI[1]	SECUNDARI (entre 3 i 5 m)	TERCIARI
TR-015.2			579
TR-015.3			248
TR-015.4			173
TR-015.5			28
TR-016			1.183
TR-016.1			62
TR-017			1.295
TR-017.1			166
TR-017.2			205
TR-017.3			660
TR-018			1.011
TR-018.1			387
TR-018.2			90
TR-019			958
TR-019.1			212
TR-020			1.544
TR-020.1			918
TR-020.2			240
TR-020.3			696
TR-020.4			507
TR-020.5			283
TR-020.6			460
TR-020.7			252
TR-020.8			122
TR-025			933
TR-025.1			373
TR-026			912
TR-027			1.678
TR-027.1			608

Codi Validació: C34WCT9QR7FCLCL5TL464PFJE
Verificació: https://elcatllar.eadministracio.cat/
Document signat electrònicament des de la plataforma esPublico Gestiona | Pàgina 61 de 314

NOM CAMÍ	PRIMARI[1]	SECUNDARI (entre 3 i 5 m)	TERCIARI
TR-027.1.1			252
TR-027.1.2			207
TR-027.2			413
TR-028			509
TR-029			573
TR-030			270
TR-031			465
TR-032			1.177
TR-032.1			848
TR-033			1.079
TR-033.1			356
TR-033.2			142
TR-033.3			291
TR-033.4			108
TR-034			596
TR-034.1			345
TR-035			1.245
TR-035.1			206
TR-035.2			241
TR-035.3			100
TR-036			831
TR-036.1			291
TR-036.2			206
TR-036.3			367
TR-036.3.1			557
TR-036.4			702
TR-036.4.1			139
TR-037			647
TR-038			680

Codi Validació: C34WCT9QR7FCLCL5TL464PFJE
Verificació: https://elcatllar.eadministracio.cat/
Document signat electrònicament des de la plataforma esPublico Gestiona | Pàgina 62 de 314

NOM CAMÍ	PRIMARI[1]	SECUNDARI (entre 3 i 5 m)	TERCIARI
TR-039			624
TR-039.1			180
TR-040			600
TR-040.1			1.063
TR-041			863
TR-041.1			754
TR-041.2			323
TR-043			491
TR-043.,1			273
TR-043.2			132
TR-043.3			256
TR-044			184
TR-045			208
TR-045.1			276
TR-046			603
TR-047			384
TR-048			558
TR-048.1			206
TR-049			241
TR-050			383
TR-051			846
TR-051.1			350
TR-051.2			282
TR-052			504
TR-052.1			121
TR-053			87
TR-054			982
TR-054.1			543
TR-054.2			93

Codi Validació: C34WCT9QR7FCLCL5TL464PFJE
Verificació: https://elcatllar.eadministracio.cat/
Document signat electrònicament des de la plataforma esPublico Gestiona | Pàgina 63 de 314

NOM CAMÍ	PRIMARI[1]	SECUNDARI (entre 3 i 5 m)	TERCIARI
TR-055			1.150
TR-056			820
TR-056.1			394
TR-056.2			399
TR-057			967
TR-057.1			267
TR-057.2			1.137
TR-057.2.1			483
TR-057.3			465
TR-057.4			153
TR-058			571
TR-058.1			130
TR-058.2			66
TR-058.3			1.019
TR-058.3.1			243
TR-058.3.2			308
TR-058.3.3			210
TR-058.3.4			469
TR-058.4			521
TR-058.4.1			277
TR-058.4.2			189
TR-059			97
TR-060			71
TR-061			658
TR-061.1			293
TR-061.1.1			129
TR-062			608
TR-062.1			101
TR-063			550

Codi Validació: C34WCT9QR7FCLCL5TL464PFJE
Verificació: https://elcatllar.eadministracio.cat/
Document signat electrònicament des de la plataforma esPublico Gestiona | Pàgina 64 de 314

NOM CAMÍ	PRIMARI[1]	SECUNDARI (entre 3 i 5 m)	TERCIARI
TR-063.1			283
TR-064			788
TR-064.1			190
TR-064.2			421
TR-065			911
TR-066			272
TR-067			217
TR-067.1			236
TR-067.2			274
TR-068			828
TR-068.1			457
TR-069			865
TR-070			860
TR-071			787
TR-071.1			255
TR-072			1.280
TR-072.1			195
TR-073			1.213
TR-073.1			492
TR-073.2			417
TR-074			483
TR-074.1			192
TR-075			379
TR-075.1			59
TR-076			309
TR-077			860
TR-077.1			155
TR-077.2			319
TR-078			611

Codi Validació: C34WCT9QR7FCLCL5TL464PFJE
Verificació: https://elcatllar.eadministracio.cat/
Document signat electrònicament des de la plataforma esPublico Gestiona | Pàgina 65 de 314

NOM CAMÍ	PRIMARI[1]	SECUNDARI (entre 3 i 5 m)	TERCIARI
TR-080			282
TR-081			1.361
TR-082			597
TR-083			306
TR-083.1			602
TR-084			252
TR-084.1			163
TR-085			1.210
TR-085.1			381
TR-085.2			299
TR-086			952
TR-086.1			541
TR-087			329
TR-088			604
TR-089			858
TR-089.1			128
TR-090			1.849
TR-090.1			456
TR-090.2			591
TR-090.3			404
TR-090.4			402
TR-091			981
TR-092			669
TR-092.1			783
TR-093			620
TR-093.1			730
TR-093.1.1			252
TR-094			53
TR-095			512

Codi Validació: C34WCT9QR7FCLCL5TL464PFJE
Verificació: https://elcatllar.eadministracio.cat/
Document signat electrònicament des de la plataforma esPublico Gestiona | Pàgina 66 de 314

NOM CAMÍ	PRIMARI[1]	SECUNDARI (entre 3 i 5 m)	TERCIARI
TR-095.1			287
TR-096			1.134
TR-096.1			139
TR-096.2			172
TR-096.3			260
TR-096.4			163
TR-097			333
TR-098			331
TR-099			188
TR-100			320
TR-100.1			364
TR-101			323
TR-101.1			90
TR-101.2			127
TR-102			164
TR-103			239
TR-104			216
TR-105			130
TR-105.1			103
TR-106			582
TR-106.1			300
TR-106.2			605
TR-107			353
TR-108			176
TR-109			545
TR-110			354
TR-111			121
TR-112			167
TR-113			979

Codi Validació: C34WCT9QR7FCLCL5TL464PFJE
Verificació: https://elcatllar.eadministracio.cat/
Document signat electrònicament des de la plataforma esPublico Gestiona | Pàgina 67 de 314

NOM CAMÍ	PRIMARI[1]	SECUNDARI (entre 3 i 5 m)	TERCIARI
TR-114			240
TR-115			744
TR-115.1			206
TR-115.2			37
TR-116			251
TR-117			284
TR-118			314
TR-119			161
TR-120			183
TR-121			580
TR-122			434
TR-122.1			37
TR-123			566
TR-124			295
TR-125			39
TR-126			909
TR-126.1			192
TR-127			98
TR-128			197

LÍNIA DE FERROCARRIL	CARACTERÍSTIQUES	ESTACIONS	PONTS I TÚNELS (PUNT QUILOMÈTRIC)
Línia d'alta velocitat RENFE/ADIF	TGV Aragó - Barcelona - Figures Vilamalla. Tram: Camp de Tarragona-Vilafranca del Penedès	NO	Túnel LAV. de Tapioles (PK 521) Pont sobre el riu Gaià

Codi Validació: C34WCT9QR7FCLCL5TL464PFJE
Verificació: https://elcatllar.eadministracio.cat/
Document signat electrònicament des de la plataforma esPublico Gestiona | Pàgina 68 de 314

1.2.5. SERVEIS BÀSICS

AIGUA POTABLE	DADES DE CONTACTE
Al nucli antic subministrada a través del Consorci d'Aigües de Tarragona (CAT). La gestió la realitza l'empresa EMATSA (Empresa Municipal Mixta d'Aigües de Tarragona S.A.)	900 550 555 Info.ematsa@ematsa.cat Oficina contacte EMATSA: LG. Muntanyeta S.Pere i S.Pau, s/n (Dipòsits Generals), Tarragona

Es presenta a continuació el detall del subministrament d'aigua dins el municipi:

	GESTIÓ EMATSA	GESTIÓ POU PROPI	UBICACIÓ POU
El Catllar, nucli antic	X		Connexió al ramal que te aigua del Consorci d'Aigües de Tarragona, pous de la Bonaigua i pou de Mas Pallarès
Urb. La Bonaigua	X		Connexió al ramal que te aigua del Consorci d'Aigües de Tarragona, pous de la Bonaigua i pou de Mas Pallarès
Urb. Bonaire	X		Connexió al ramal que te aigua del Consorci d'Aigües de Tarragona, mina de l'arquebisbe i pous de Renau
Urb. La Cativera		X	POU PROPI
Urb. Els Cocons		X	POU PROPI
Urb. Els Cocons Mas de Pastoret		X	POU PROPI
Urb. Coll de Tapioles	X		Connexió al ramal que te aigua del Consorci d'Aigües de Tarragona, pous de la Bonaigua i pou de Mas Pallarès
Urb. L'Eixample	X		Connexió al ramal que te aigua del Consorci d'Aigües de Tarragona, pous de la Bonaigua i pou de Mas Pallarès
Urb. Esplai Tarragoní	X		Connexió al ramal que te aigua del Consorci d'Aigües de Tarragona, mina de l'arquebisbe i pous de Renau

Codi Validació: C34WCT9QR7FCLCL5TL464PFJE
Verificació: https://elcatllar.eadministracio.cat/
Document signat electrònicament des de la plataforma esPublico Gestiona | Pàgina 69 de 314

Urb. Manous 1	X	X	Mitja urbanització funciona habitualment amb pou propi i disposa amb connexió al ramal que te aigua del Consorci d'Aigües de Tarragona, mina de l'arquebisbe i pous de Renau, l'altra meitat únicament amb connexió al ramal que te aigua del Concorci d'Aigües de Tarragona, mina de l'arquebisbe i pous de Renau
Urb. Manous 2	X		Connexió al ramal que te aigua del Consorci d'Aigües de Tarragona, mina de l'arquebisbe i pous de Renau
Urb. Mas Blanc		X	POU PROPI
Urb. La Guinardera	X		Connexió al ramal que te aigua del Consorci d'Aigües de Tarragona, pous de la Bonaigua i pou de Mas Pallarès
Urb. Mas de Cargol		X	POU PROPI
Urb. Mas de Cosme		X	POU PROPI
Urb. Mas de Gerembí		X	POU PROPI
Urb. Mas de Moregons	X		Connexió al ramal que te aigua del Consorci d'Aigües de Tarragona, mina de l'arquebisbe i pous de Renau
Urb. Mas de Panxè	X		Connexió al ramal que te aigua del Consorci d'Aigües de Tarragona
Urb. Mas d'Enric	X		Connexió al ramal que te aigua del Consorci d'Aigües de Tarragona, mina de l'arquebisbe i pous de Renau
Urb. Mas de Pallarès – Residencial 5 estrelles	X		Connexió al ramal que te aigua del Consorci d'Aigües de Tarragona, pous de la Bonaigua i pou de Mas Pallarès
Urb. Mas Vilet dels Pins		X	POU PROPI
Urb. Masia Boronat	X		Connexió al ramal que te aigua del Consorci d'Aigües de Tarragona,

Codi Validació: C34WCT9QR7FCLCL5TL464PFJE
Verificació: https://elcatllar.eadministracio.cat/
Document signat electrònicament des de la plataforma esPublico Gestiona | Pàgina 70 de 314

			pous de la Bonaigua i pou de Mas Pallarès
Urb. Masieta de Salort		X	POU PROPI
Urb. El Mèdol	X	X	Ús habitual: POU PROPI. També disposa de connexió al ramal que te aigua del Consorci d'Aigües de Tarragona, mina de l'arquebisbe i pous de Renau
Urb. Parc de Llevant 1	X		Connexió al ramal que te aigua del Consorci d'Aigües de Tarragona
Urb. Parc de Llevant 2	X		Connexió al ramal que te aigua del Consorci d'Aigües de Tarragona
Urb. Pinalbert		X	POU PROPI
Urb. Pins Blancs	X		Connexió al ramal que te aigua del Consorci d'Aigües de Tarragona, pous de la Bonaigua i pou de Mas Pallarès
Urb. Pins Manous	X		Connexió al ramal que te aigua del Consorci d'Aigües de Tarragona, mina de l'arquebisbe i pous de Renau
Urb. La Quadra	X	X	Ús habitual: POU PROPI. També disposa de connexió al ramal que te aigua del Consorci d'Aigües de Tarragona, mina de l'arquebisbe i pous de Renau
Urb. La Quadra dels Manous	X	X	Ús habitual: POU PROPI. També disposa de connexió al ramal que te aigua del Consorci d'Aigües de Tarragona, mina de l'arquebisbe i pous de Renau
Urb. Sant Roc		X	POU PROPI
Urb. Santa Tecla		X	POU PROPI
Centre Penitenciari	X		Connexió al ramal que te aigua del Consorci d'Aigües de Tarragona

Codi Validació: C34WCT9QR7FCLCL5TL464PFJE
Verificació: https://elcatllar.eadministracio.cat/
Document signat electrònicament des de la plataforma esPublico Gestiona | Pàgina 71 de 314

LÍNIA DE GASIFICACIÓ	COMPANYIA	CARACTERÍSTIQUES DEL TRANSPORT
Gas Natural	Enagás SA	Gasoducte operatiu Barcelona-Bilbao-Valencia
Gas Natural	NEGDIA CATALUNYA SA	Xarxa de distribució municipal
Etilè	Repsol	Etilenoducte operatiu Tarragona-Martorell

Es presenta a continuació el detall de la xarxa de subministrament de gas dins el municipi:

	GAS	COMBUSTIBE	UBICACIÓ DIPÒSIT	
El Catllar, nucli antic	NO			
Urb. La Bonaigua	NO			
Urb. Bonaire	NO			
Urb. La Cativera	SI	DIPÒSIT LGP	360480.3	4560935.3
Urb. Els Cocons	NO			
Urb. Els Cocons Mas de Pastoret	NO			
Urb. Coll de Tapioles	NO			
Urb. L'Eixample	NO			
Urb. Esplai Tarragoní	SI	GAS NATURAL		
Urb. Manous 1	NO			
Urb. Manous 2	NO			
Urb. Mas Blanc	NO			
Urb. La Guinardera	NO			
Urb. Mas de Cargol	SI	GAS NATURAL		
Urb. Mas de Cosme	NO			
Urb. Mas de Gerembí	NO			
Urb. Mas de Moregons	NO			
Urb. Mas de Panxè	NO			
Urb. Mas d'Enric	NO			
Urb. Mas de Pallarès – Residencial 5 estrelles	SI	GAS NATURAL		
Urb. Mas Vilet dels Pins	SI	DIPÒSIT LGP	357124.8	4559722.8
Urb. Masia Boronat	NO			
Urb. Masieta de Salort	NO			
Urb. El Mèdol	SI	GAS NATURAL		
Urb. Parc de Llevant 1	SI	DIPÒSIT GLP	358759.0	4557329.5
Urb. Parc de Llevant 2	SI	DIPÒSIT GLP	358759.0	4557329.5
Urb. Pinalbert	NO			
Urb. Pins Blancs	NO			
Urb. Pins Manous	NO			
Urb. La Quadra	NO			
Urb. La Quadra dels Manous	NO			
Urb. Sant Roc	NO			
Urb. Santa Tecla	NO			

Codi Validació: C34WCT9QR7FCLCL5TL464PFJE
Verificació: https://elcatllar.eadministracio.cat/
Document signat electrònicament des de la plataforma esPublico Gestiona | Pàgina 72 de 314

Centre Penitenciari	SI	GAS NATURAL		
Parc Torre d'en Guiu	SI	DIPÒSIT GLP	359887.8	4559922.8

LÍNIA ELÈCTRICA	TENSIÓ	COMPANYIA	AFECTA LA MASSA FORESTAL? (S/N)
Des del PK 5 TP-2031 fins urb. Pinalbert (intermitent: 2km de línia fins el centre penitenciari – 1.5km municipi Tarragona zona forestal – 500 m urb. Pinalbert)	110 kV (alta tensió)	ENDESA	SI
60 m a l'extrem NW del municipi	220 kW (alta tensió)	ENDESA	NO

ANTENES DE TELECOMUNICACIÓ			
Companyia	**Coordenades**		**Direcció**
VODAFONE ESPAÑA, SA	358235.0	4560915.1	VP POLÍGONO 23 PARCELA 9006,
ORANGE ESPAGNE	358235.0	4560915.1	VP POLÍGONO 23 PARCELA 9006,
TELEFONICA MOVILES ESPAÑA SAU	356540.0	4562915.9	CL Afores, 1
ORANGE ESPAGNE	356576.2	4562957.5	VP POLIGONO 22 PARCELA 36, S/N.
VODAFONE ESPAÑA, SA	359508.0	4558896.3	VP POLÍGONO 7 PARCELA 11, S/N.
TELEFONICA MOVILES ESPAÑA SAU	359511.0	4558946.6	VP Polígono 7 Parcela 8, S/N
TELEFONICA MOVILES ESPAÑA SAU	355341.2	4556874.6	CL BARCELONES, 47
ORANGE ESPAGNE	356339.2	4556517.1	VP Polígono 11 Parcela 18, MAS DE PANCHE, S/N.
XFERA MOVILES SA	356355.2	4556547.0	VP POLIGONO 6 PARCELA 87, S/N.

1.2.6. CLIMATOLOGIA

VALORS NORMALS MITJOS DE PRECIPITACIONS DARRERS ANYS												
MES	GEN	FEB	MAR	ABR	MAI	JUN	JUL	AGO	SET	OCT	NOV	DES
L/M²	296	33	41	43	55	38	18	44	73	76	52	60

VALORS NORMALS MITJOS DE TEMPERATURES DARRERS ANYS												
MES	GEN	FEB	MAR	ABR	MAI	JUN	JUL	AGO	SET	OCT	NOV	DES
T ºC	9	10.3	12	13.9	16.9	20.6	23.2	23.6	21.4	17.2	12.8	10.2

Codi Validació: C34WCT9QR7FCLCL5TL464PFJE
Verificació: https://elcatllar.eadministracio.cat/
Document signat electrònicament des de la plataforma esPublico Gestiona | Pàgina 73 de 314

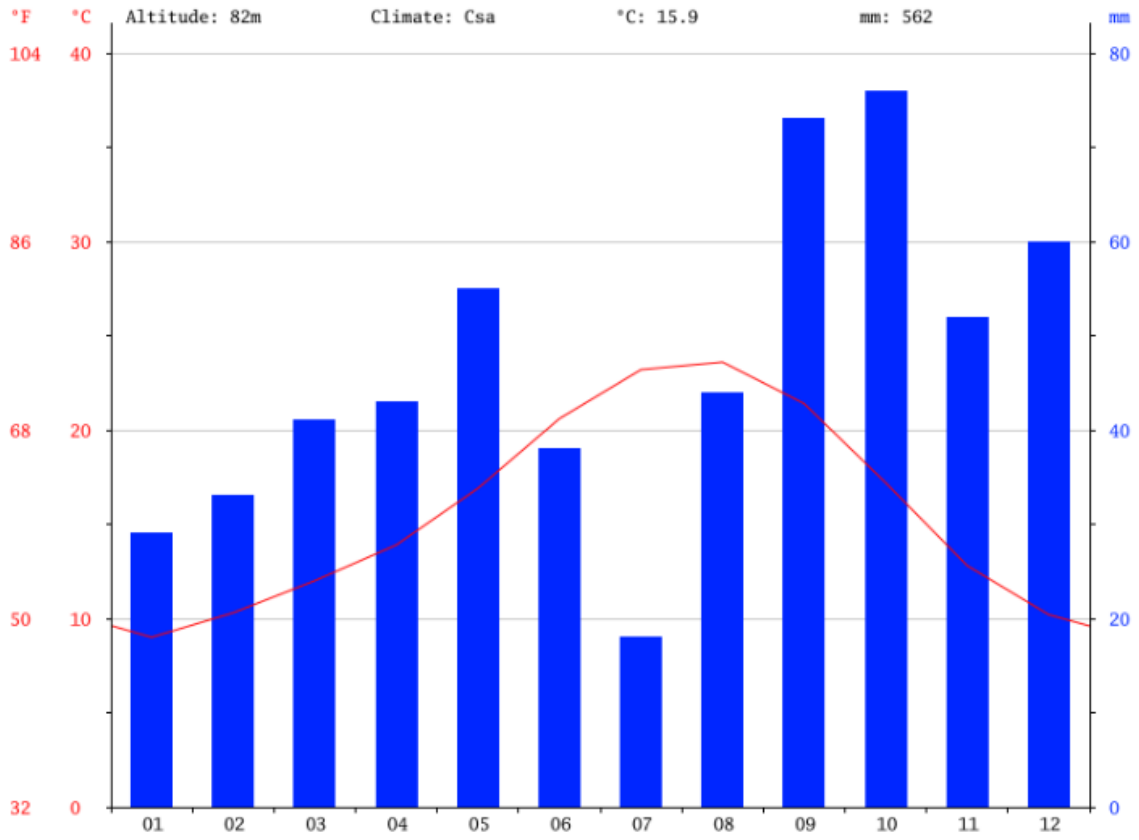

	Enero	Febrero	Marzo	Abril	Mayo	Junio	Julio	Agosto	Septiembre	Octubre	Noviembre	Diciembre
Temperatura media (°C)	9	10.3	12	13.9	16.9	20.6	23.2	23.6	21.4	17.2	12.8	10.2
Temperatura min. (°C)	5.9	6.6	8.1	10	13.2	16.9	19.6	20	17.8	13.9	9.6	7
Temperatura máx. (°C)	12.2	14	15.9	17.8	20.7	24.3	26.8	27.2	25.1	20.6	16.1	13.5
Temperatura media (°F)	48.2	50.5	53.6	57.0	62.4	69.1	73.8	74.5	70.5	63.0	55.0	50.4
Temperatura min. (°F)	42.6	43.9	46.6	50.0	55.8	62.4	67.3	68.0	64.0	57.0	49.3	44.6
Temperatura máx. (°F)	54.0	57.2	60.6	64.0	69.3	75.7	80.2	81.0	77.2	69.1	61.0	56.3
Precipitación (mm)	29	33	41	43	55	38	18	44	73	76	52	60

VALORS DOMINANTS	
VENTS DOMINANTS	NW (mestral) SW
MESOS CÀLIDS	juliol i agost
MESOS FREDS	gener i febrer
MESOS PLUJOSOS	maig- setembre, octubre

Codi Validació: C34WCT9QR7FCLCL5TL464PFJE
Verificació: https://elcatllar.eadministracio.cat/
Document signat electrònicament des de la plataforma esPublico Gestiona | Pàgina 74 de 314

	LOCALITZACIÓ	ALTITUD	CARACTERÍSTIQUES	ENLLAÇ WEB
Nulles (Alt Camp)	coordenades UTM: 357532 4568070	240 m	Xarxa d'Estacions Meteorològiques Automàtiques – XEMA	http://www.meteo.cat/observacions/xema/dades?codi=VY
Constantí (Tarragonès)	coordenades UTM: 346307 4559420	112 m	Xarxa d'Estacions Meteorològiques Automàtiques – XEMA	http://www.meteo.cat/observacions/xema/dades?codi=VQ
Torredembarra (Tarragonès)	coordenades UTM: 367298 4556370	2 m	Xarxa d'Estacions Meteorològiques Automàtiques – XEMA	http://www.meteo.cat/observacions/xema/dades?codi=DK
Tarragona – Complex Educatiu (Tarragonès)	coordenades UTM: 348961 4551875	5 m	Xarxa d'Estacions Meteorològiques Automàtiques – XEMA	http://www.meteo.cat/observacions/xema/dades?codi=XE

1.2.7. OROGRAFIA I HIDROLOGIA

DESCRIPCIÓ	
ALTITUD MÀXIMA	169,9 m (S, Alts de la Bassa Closa)
ALTITUD MÀXIMA AMB POBLACIÓ / INFRAESTRUCTURES	161 m (E, urb. El Mèdol)
ALTITUD MÍNIMA	50 m
ALTITUD MÍNIMA AMB POBLACIÓ / INFRAESTRUCTURES	59 m (nucli de la població)
ALTITUD DEL NUCLI URBÀ	59 m (nucli de la població)
RIUS	El Gaià
RIERES	
TORRENTS A DESTACAR	Barranc de la Móra Torrent de Renau Torrent de la Farga
CANALS	La Sèquia
LLACS	No existeixen
EMBASSAMENTS	Pantà de Gaià
PASSOS SOTERRANIS	No existeixen
CONS DE DEJECCIÓ	No existeixen
ALTRES	Pas peatonal de riu Gaià en la Torre d'En Guiu

Codi Validació: C34WCT9QR7FCLCL5TL464PFJE
Verificació: https://elcatllar.eadministracio.cat/
Document signat electrònicament des de la plataforma esPublico Gestiona | Pàgina 75 de 314

1.3. ORGANITZACIÓ MUNICIPAL DE PROTECCIÓ CIVIL

1.3.1. ESTRUCTURA, FUNCIONS I RESPONSABILITATS

COMISSIÓ MUNICIPAL DE PROTECCIÓ CIVIL:

Composició:

COMISSIÓ MUNICIPAL DE PROTECCIÓ CIVIL
CÀRREC
Directora DUPROCIM – Alcalde:
Coordinador municipal d'emergències:
Gabinet d'informació:
Cap del Grup Local Logístic i d'Acollida:
Cap del Grup Local d'Ordre i Avisos a la població:
Cap del Grup Local Sanitari:

L'organigrama municipal en emergències segueix el següent patró:

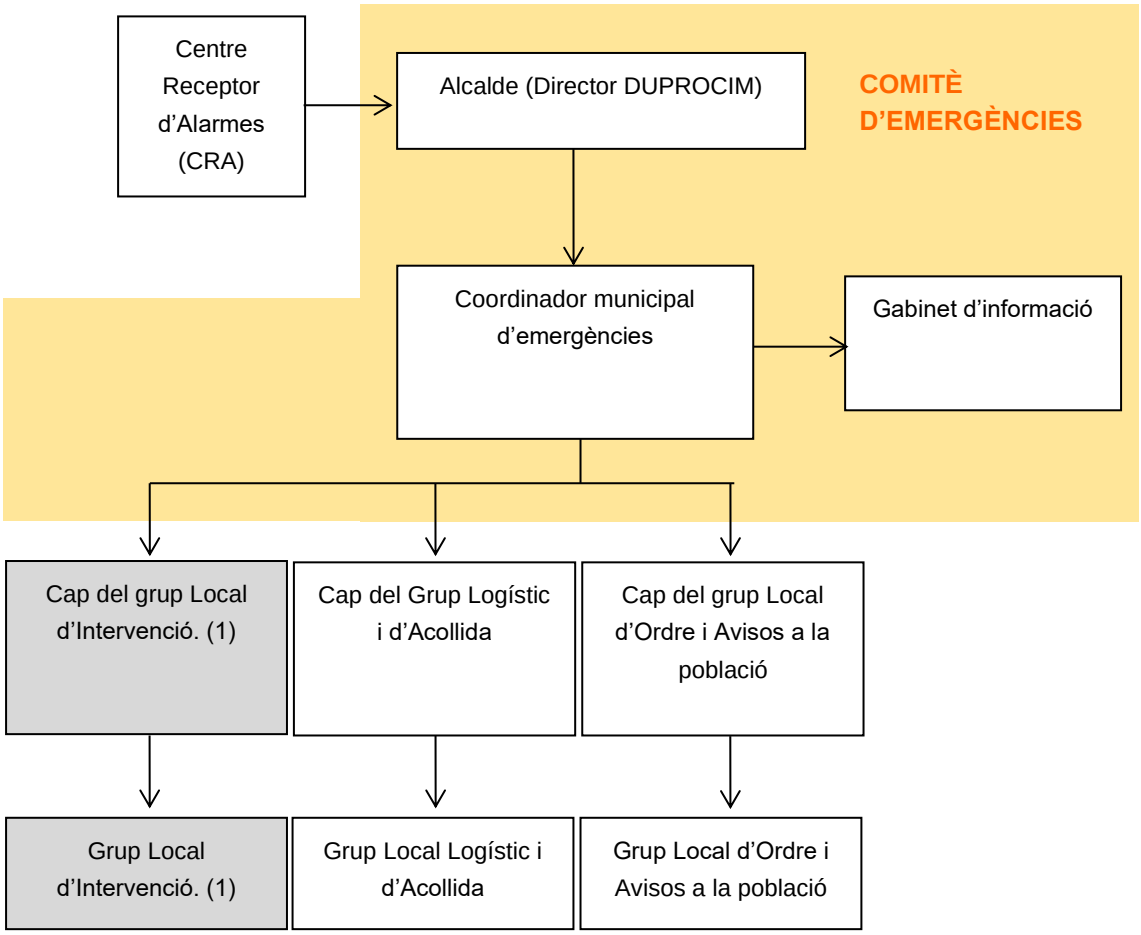

Nota: Els grups ressaltats amb gris no es constitueixen

(1) Només es constitueix en cas d'incendi forestal

Codi Validació: C34WCT9QR7FCLCL5TL464PFJE
Verificació: https://elcatllar.eadministracio.cat/
Document signat electrònicament des de la plataforma esPublico Gestiona | Pàgina 76 de 314

COMITÈ D'EMERGÈNCIES

Alcalde (Director DUPROCIM)

Càrrec operatiu	Nom	Càrrec habitual	Dades de localització	Núm. fitxa d'actuació
Director del pla municipal		Alcalde		3
Substitut		3er tinent d'alcalde		

L'alcalde serà el responsable màxim de l'elaboració, la implantació i l'execució del Pla de protecció civil municipal.

Funcions:

- Analitzar i valorar la situació.
- Informar-ne al director del Pla Especial de la Generalitat per mitjà del CECAT i coordinar-se amb el director del Pla Especial de la Generalitat.
- Declarar l'activació i la desactivació del Pla de protecció civil municipal. Informar-ne al director del Pla Especial de la Generalitat per mitjà del CECAT.
- Convocar el Comitè Municipal d'Emergències.
- Constituir i exercir la direcció del CECOPAL.
- Informar i coordinar-se amb el director del Pla Especial de la Generalitat.
- Analitzar i valorar la situació.
- Si fos el cas, donar l'ordre de preparar i prendre totes les mesures preventives necessàries, previstes a nivell municipal, per minimitzar els danys previsibles.
- Donar l'ordre de divulgar els consells d'autoprotecció davant del risc.
- Avaluar i determinar els elements vulnerables, i posar-ho en coneixement del director del Pla Especial de la Generalitat. Si és convenient, haurà de propiciar l'activació dels diversos PAU que ho requereixin.
- Decidir en tot moment, amb el Comitè Municipal d'Emergències, les actuacions més adients per fer front a l'emergència dins del seu marge de responsabilitat i aplicar les mesures de protecció a la població (avisos, acollida i suport), als béns i al medi ambient.
- Assegurar l'execució de la part de les funcions que el municipi assumeixi i vetllar per la correcta execució d'aquestes funcions.
- Ordenar la incorporació als grups d'actuació del Pla Especial de la Generalitat dels mitjans i recursos municipals disponibles per garantir la protecció i la seguretat de la població.
- Decretar, si s'escau, mobilitzacions i expropiació temporal.
- Assegurar el manteniment i l'operativitat del Pla de protecció civil municipal.
- D'altres, en funció del risc.

Codi Validació: C34WCT9QR7FCLCL5TL464PFJE
Verificació: https://elcatllar.eadministracio.cat/
Document signat electrònicament des de la plataforma esPublico Gestiona | Pàgina 77 de 314

Consell Assessor

Càrrec operatiu	Nom	Càrrec habitual	Dades de localització	Núm. fitxa d'actuació
Coordinador municipal de l'emergència Substitut		Arquitecte Tècnic Arquitecte Municipal		2
Cap del grup local d'ordre i avisos a la població Substitut		Vigilant Municipal Vigilant Municipal		7
Cap del grup Local de logística i acollida Substitut		Agutzil Vigilant Municipal		6
Cap del grup Local Sanitari Substitut	-	-	-	

El Consell Assessor té per funcions:

- Assessorar el director del pla, l'alcalde.
- Analitzar i valorar la situació, aportant-hi tota la informació i trametent les instruccions de l'alcalde als seus respectius col·laboradors.
- Altres funcions específiques per a cada risc concret.

Grup Local d'Ordre i Avisos a la Població

Càrrec operatiu	Nom	Càrrec habitual	Dades de localització	Núm. fitxa d'actuació
Cap del grup local d'ordre i avisos a la població		Vigilant Municipal		7
Substitut		Vigilant Municipal		

Codi Validació: C34WCT9QR7FCLCL5TL464PFJE
Verificació: https://elcatllar.eadministracio.cat/
Document signat electrònicament des de la plataforma esPublico Gestiona | Pàgina 78 de 314

Les funcions d'avisos són:

- Avisar a la població afectada que estigui en les zones de risc de l'emergència i especialment als elements vulnerables.
- Transmetre la informació de les mesures a adoptar per part de la població.

Les funcions d'ordre són:

- Coordinar i executar les tasques d'allunyament, evacuació o confinament de la població i dels elements vulnerables.
- Garantir la seguretat ciutadana a la zona de risc.
- Controlar els accessos a la zona de risc.
- Realitzar la vigilància viària a la zona d'emergència, efectuant el control del trànsit d'accés dels components dels grups d'emergència.
- Guiar els actuants cap al Centre de Comandament Avançat (CCA) i a l'Àrea sanitària.

Grup Local d'Intervenció

(Només es constitueix en cas d'emergència per incendi forestal)

Càrrec operatiu	Nom	Càrrec habitual	Dades de localització	Núm. fitxa d'actuació
Cap del grup Local d'intervenció		Vigilant Municipal		8

Les seves funcions són:

- Assessorar tècnicament als diferents cossos d'emergència sobre l'actuació en front de l'emergència.
- Donar recolzament a les tasques necessàries per a prevenir i controlar les emergències.
- Donar recolzament a les tasques de rescat i salvament de persones i béns, Informar el coordinador del CCA i atendre les seves instruccions.

Grup Local Sanitari

No es constitueix

Càrrec operatiu	Nom	Càrrec habitual	Dades de localització	Núm. fitxa d'actuació
Cap del grup Local Sanitari				

Codi Validació: C34WCT9QR7FCLCL5TL464PFJE
Verificació: https://elcatllar.eadministracio.cat/
Document signat electrònicament des de la plataforma esPublico Gestiona | Pàgina 79 de 314

Grup Local Logístic i d'Acollida

Càrrec operatiu	Nom	Càrrec habitual	Dades de localització	Núm. fitxa d'actuació
Cap del grup Local de Logística i Acollida		Agutzil		6
Actuants		Brigada Municipal Brigada Municipal		

Les seves funcions són:

- Proporcionar i gestionar els serveis bàsics municipals.
- Preparar els centres d'acollida i gestionar-los per tal que es pugui acollir a la població.
- Donar allotjament, proveïment d'aliments, control i serveis socials a les persones afectades.
- Subministrar tots els materials o combustibles que es necessitin.
- Rebre el voluntariat ocasional.
- Específiques per al risc de nevades i allaus:
  - Coordinar les tasques de neteja de la xarxa viària establint prioritats d'actuació per tal de minimitzar les situacions de risc i que els Grups d'Actuació puguin complir les seves missions.
  - Preveure el material necessari per minimitzar les conseqüències de l'emergència (fundents, maquinària, material lleuger i pesant de treball i transport...).
  - Donar suport tècnic al personal dels vehicles desviats als aparcaments.
  - Donar suport al grup sanitari en el transport de persones que necessiten atenció sanitària (per exemple: persones que han d'anar a l'hospital a fer diàlisi).

Coordinador municipal de l'emergència

Càrrec operatiu	Nom	Càrrec habitual	Dades de localització	Núm. fitxa d'actuació
Coordinador municipal de l'emergència		Arquitecte Tècnic		2
Substitut		Arquitecte Municipal		

Les seves funcions són:

- Coordinar l'emergència.
- Comunicar amb tots els grups d'emergència municipal.
- Rebre comunicacions del CRA.
- Assessorar l'alcalde.
- Controlar la situació i evolució de l'emergència i supervisar les accions dels diferents grups d'emergència.

Codi Validació: C34WCT9QR7FCLCL5TL464PFJE
Verificació: https://elcatllar.eadministracio.cat/
Document signat electrònicament des de la plataforma esPublico Gestiona | Pàgina 80 de 314

Representant municipal al CECAT

És el responsable de traslladar-se al CECAT, en cas que aquest ho requereixi, per tal de donar informació a Protecció Civil, d'una forma directa i conjunta, de tot el que pugui ser necessari per a la resolució de l'emergència.

Càrrec operatiu	Nom	Càrrec habitual	Dades de localització	Núm. fitxa d'actuació
Representant municipal al CECAT		3er tinent d'alcalde		4
Substitut		Arquitecte Municipal		

Representant municipal al Consell Assessor del PLASEQTA.

Quan l'emergència tingui lloc al municipi o bé quan el municipi estigui afectat per l'accident es desplaçarà un representant del municipi al Consell Assessor del PLASEQTA (quan ho sol·liciti el director del PLA).

Càrrec operatiu	Nom	Càrrec habitual	Dades de localització	Núm. fitxa d'actuació
Representant municipal al PLASEQTA		3er tinent d'alcalde		10
Substitut		Arquitecte Municipal		

Representant municipal al Comitè tècnic.

Sempre que es tracti d'una emergència de llarga durada i quan el municipi pugui garantir la gestió tècnica del CECOPAL es podrà destinarà un representant en aquest comitè tècnic que serà convocat pel mateix comitè.

Càrrec operatiu	Nom	Càrrec habitual	Dades de localització	Núm. fitxa d'actuació
Representant municipal al Comitè tècnic PLASEQTA		Vigilant Municipal		11
Substitut		Agutzil		

Codi Validació: C34WCT9QR7FCLCL5TL464PFJE
Verificació: https://elcatllar.eadministracio.cat/
Document signat electrònicament des de la plataforma esPublico Gestiona | Pàgina 81 de 314

Gabinet d'Informació Municipal

El Gabinet d'Informació Municipal és l'òrgan responsable de donar la informació en el moment de l'emergència.
Les seves funcions són:

- Aplegar informació sobre l'emergència.
- Transmetre (o difondre) la informació generada dins el Comitè d'Emergències a la població en general i a les persones directament o indirectament afectades.

ORGANITZACIÓ MUNICIPAL DE PROTECCIÓ CIVIL				
CÀRREC OPERATIU	**NOM**	**CÀRREC HABITUAL**	**TELÈFON**	**Nº FITXA D'ACTUACIÓ**
Centre Receptor d'Alarmes	AJUNTAMENT		977 653 101	1
Coordinador municipal de l'emergència		Arquitecte Tècnic		2
Responsable emergència municipal		Alcalde		3
Representant municipal al CECAT		3er tinent d'alcalde		4
Representant municipal PLASEQTA		3er tinent d'alcalde		
Representant municipal al Comitè tècnic PLASEQTA		Vigilant Municipal		
Cap del Grup Local Sanitari				
Cap del Grup local logístic i d'acollida		Agutzil		6
Cap del Grup Local d'Ordre i Avisos a la població		Vigilant Municipal		7
Cap del Grup local d'intervenció		Vigilant Municipal		8

Codi Validació: C34WCT9QR7FCLCL5TL464PFJE
Verificació: https://elcatllar.eadministracio.cat/
Document signat electrònicament des de la plataforma esPublico Gestiona | Pàgina 82 de 314

ORGANITZACIÓ MUNICIPAL DE PROTECCIÓ CIVIL				
CÀRREC OPERATIU	**NOM**	**CÀRREC HABITUAL**	**TELÈFON**	**Nº FITXA D'ACTUACIÓ**
Cap del Gabinet d'informació		Administrativa ajuntament		9

1.3.2. CENTRES DE COORDINACIÓ

Centres de recepció d'alarmes (CRA)

CRA	
Lloc	Ajuntament
Adreça	Plaça de la Vila, 1
Telèfon	977 653 101 / 699305994 (24h)
Fax	977 653 108
Correu electrònic	ajuntament@elcatllar.cat
Altres comunicacions (RESCAT)	Xarxa de transmissions RESCAT
Protocols, fitxes d'actuació, etc.	Fitxa d'actuació núm. 1 Directori telefònic

Funcions:

- Notificar qualsevol alarma al 112 i al CECAT.
- Rebre la notificació de l'alarma i trametre-la.
- Valorar, segons el protocols establerts, la importància de l'alarma.
- Posar en marxa el avisos d'activació del Pla de protecció civil municipal.
- Informar-se, en els primers moments, de la marxa de l'emergència.
- Establir contacte amb el coordinador municipal de l'emergència o l'alcalde.

Centres de Coordinació Operativa Local (CECOPAL)

CECOPAL	
Lloc	Ajuntament
Adreça	Plaça de la Vila, 1
Telèfon	977 653 101 / 699305994 (24h)
Fax:	977 653 108
Correu electrònic	ajuntament@elcatllar.cat

Codi Validació: C34WCT9QR7FCLCL5TL464PFJE
Verificació: https://elcatllar.eadministracio.cat/
Document signat electrònicament des de la plataforma esPublico Gestiona | Pàgina 83 de 314

Recursos	Sala de crisi, centre de comunicacions, equipament informàtic, documentació, cartografia, despatxos.
Altres comunicacions	Xarxa de transmissions de la Policia Local. Xarxa de transmissions RESCAT

Funcions:

- És el centre de coordinació municipal, que realitza les accions determinades pel director del Pla. Des d'aquí es dirigeix i es coordinen les actuacions dels diversos serveis relacionats amb el Pla.
- Mantenir contacte directe i continu amb el Centre de Coordinació Operativa de Catalunya CECAT.
- Notificar als grups operatius i al CECAT l'activació i la desactivació del Pla de protecció civil municipal.
- Facilitar, si s'escau, la informació a la població del municipi, amb els mitjans oportuns, segons les circumstàncies del risc i l'evolució de la situació de l'emergència.
- Mobilitzar i assegurar la transmissió de la informació i les ordres als grups operatius municipals decidides per la direcció del Pla, així com activar els mitjans i recursos municipals necessaris.
- Canalitzar l'ordre de l'autoritat de protecció civil municipal de prestació de serveis personals i la requisa, la intervenció o l'ocupació temporal i transitòria dels béns necessaris per afrontar les situacions d'emergència.
- Donar suport als mitjans d'emergències, de seguretat i als serveis especialitzats aliens que intervinguin en el municipi sota l'estructura del Pla activat.

Codi Validació: C34WCT9QR7FCLCL5TL464PFJE
Verificació: https://elcatllar.eadministracio.cat/
Document signat electrònicament des de la plataforma esPublico Gestiona | Pàgina 84 de 314

1.4. PROGRAMA I PROCEDIMENT D'IMPLANTACIÓ, SIMULACRES, MANTENIMENT, REVISIÓ I ACTUALITZACIÓ

En aquest punt es recopila tota la informació corresponent a les tasques a realitzar pel municipi per tal que tots els equips actuants i persones participants del Pla rebin la formació i la informació necessària per a dur a terme les seves funcions correctament. D'altra banda, també està inclosa en aquest punt tota la matèria que fa referència a les adaptacions del Pla als canvis que es produeixin al llarg el temps en el municipi.

1.4.1. PROGRAMA DE LA IMPLANTACIÓ DEL PLA

Es pot definir la implantació com la doble tasca de divulgar i informar sobre el Pla a tothom (personal laboral i auxiliar, ajudes externes, altres administracions,...) i per altra banda, formar al personal dels equips actuants segons la responsabilitat que el Pla li assigna i assegurar les dotacions i adequacions dels mitjans materials i recursos que necessita el Pla de Protecció Civil Municipal.

En aquest punt, per tant, s'inclouen tots els apartats de procediments d'implantació següents:

- Responsable: El màxim responsable de dur a terme les tasques d'implantació del Pla és l'Alcalde (Sr.)

Les funcions d'aquests responsables per tal d'assegurar la implantació del Pla, són les següents:

- Donar a conèixer a la població els riscos que afecten el municipi del Catllar
- Designar els responsables actuants, per cadascun dels riscos del municipi.
- Establir els sistemes de formació dels equips actuants en cas d'emergències.
- Avaluar els recursos que disposa el municipi per fer front a les emergències.
- Impulsar campanyes informatives i de conscienciació a la població.

- Programa de formació dels actuants: Es preveu realitzar sessions formatives en el moment d'aprovació del Pla, i després de cada actualització, per tal d'informar als actuants de les seves funcions en cas d'emergència i garantir la seva coordinació Aquestes es repetiran com a mínim una vegada a l'any.

- Informació a la població: Es realitzaran campanyes informatives a través de la web de l'ajuntament, el butlletí d'informació municipal, xarxes socials i l'edició de díptics que es repartiran en els espais públics municipals, escoles, comerços i establiments turístics del municipi.

Codi Validació: C34WCT9QR7FCLCL5TL464PFJE
Verificació: https://elcatllar.eadministracio.cat/
Document signat electrònicament des de la plataforma esPublico Gestiona | Pàgina 85 de 314

IMPLANTACIÓ DEL PLA			
DATA	**TIPUS**	**RISC/OS**	**ADREÇAT A**
A l'aprovació del Pla	Reunió formativa i de coordinació amb els diferents actuants amb cas d'emergència Inventari i revisió dels mitjans disponibles en cas d'emergències	Riscos territorials (pandèmies, transport de viatgers per ferrocarril, episodis de contaminació a l'Ebre, i onades de calor). Risc per incendi forestal. Risc químic per accidents en instal·lacions químiques. Risc per accident en el transport de MMPP. Risc per accident en el sector químic de Tarragona PLASEQTA	Tots els actuants en cas d'emergència
A l'aprovació del Pla	Campanya informativa a través dels mitjans de difusió locals (WEB Ajuntament, Butlletí municipal...) Edició de díptics o similars	Tots els riscos considerats al municipi	A la població en general
A finals de primavera – inici estiu	Campanya informativa a través dels mitjans de difusió locals (Web Ajuntament, Butlletí municipal...)	Risc per incendi forestal. Risc per onades de calor.	A la població en general

1.4.2. MANTENIMENT DEL PLA

- Responsable: alcaldessa o la persona a ui pugui delegar (Sr. Jordi Ruíz Domènech – tel. 630551247)
- Actualitzacions: cada any es realitzarà una actualització, principalment pel que fa a les persones que constitueixen els principals grups actuants i els recursos que disposa el municipi en cas d'emergència.
- Revisió: es preveu fer revisions del Pla cada quatre anys. Seria convenient que les revisions es realitzessin després que s'hagin produït canvis importants en l'organització municipal (després d'eleccions municipals)

Codi Validació: C34WCT9QR7FCLCL5TL464PFJE
Verificació: https://elcatllar.eadministracio.cat/
Document signat electrònicament des de la plataforma esPublico Gestiona | Pàgina 86 de 314

MANTENIMENT DEL PLA	
Data d'homologació:	-
Data d'homologació última revisió:	-
Data de l'última actualització:	Cada any
Data de la propera revisió:	4 anys després de la data d'homologació (preferiblement després de les eleccions municipals)

1.4.3. PROGRAMA D'EXERCICIS I SIMULACRES

L'objectiu del programa de simulacres és validar el correcte funcionament del Pla de Protecció Civil Municipal, tal com s'ha previst. Es programaran simulacres al llarg del temps a fi de validar el correcte funcionament del pla durant tot el seu període de vigència.

El responsable de realitzar els simulacres i informar-ne als òrgans de les administracions competents serà el mateix de la implantació del Pla (l'Alcalde o el Tècnic de Protecció Civil).

Els simulacres pretenen verificar i comprovar el següent:

- L'eficàcia de l'organització de resposta davant d'una emergència.
- La capacitat del personal adscrit a l'organització de resposta.
- L'entrenament de tot el personal del centre en la resposta davant d'una situació d'emergència.
- La suficiència i idoneïtat dels mitjans i recursos assignats.
- L'adequació dels procediments d'actuació.
- La validació del correcte funcionament del procediment de comunicació de les emergències.

La realització de simulacres té per objecte l'activació total o parcial de les accions contingudes en els procediments operatius per riscs (Apartat 4 del document).

S'ha de dur a terme, com a mínim, un simulacre de cada risc especial cada quatre anys.

A més, la direcció general de protecció civil de la Generalitat de Catalunya convoca els corresponents simulacres dels plans especials segons el seu propi programa d'implantació i manteniment. Quant un d'aquets simulacres afecti al municipi, aquest pot substituir el següent simulacre bianual.
Es proposa el següent programa de simulacres:

DATA	RISC/OS	ADREÇAT A
Estiu (una vegada durant la vigència del Pla)	Riscos territorials (pandèmies , episodis de contaminació a l'Ebre, onades de calor)	Tots els actuants en cas d'emergència A la població en general

Codi Validació: C34WCT9QR7FCLCL5TL464PFJE
Verificació: https://elcatllar.eadministracio.cat/
Document signat electrònicament des de la plataforma esPublico Gestiona | Pàgina 87 de 314

DATA	RISC/OS	ADREÇAT A
Primavera (repetir cada dos anys)	Risc per incendi forestal	Tots els actuants en cas d'emergència A la població en general
A determinar	Risc pel transport de mercaderies perilloses	Tots els actuants en cas d'emergència
A determinar	Risc en el transport de viatgers per ferrocarril	Tots els actuants en cas d'emergència
A determinar	Risc químic (PLASEQTA)	Tots els actuants en cas d'emergència

Cada vegada que es realitzi un exercici o simulacre s'emplenarà la següent fitxa:

PROGRAMA D'EXERCICIS I SIMULACRES			
EXERCICI Nº:	**1**		
DATA	Primer any	**HORA**	
ESCENARI			
Evolució d'un brot de malaltia transmissible a l'escola l'Agulla, amb un ingrés hospitalari			
ZONA INVOLUCRADA			
Establiment afectat i llocs de residència dels possibles contactes			
CARACTERÍSTIQUES			
Establiment afectat i llocs de residència dels possibles contactes			
VERIFICACIÓ I COMUNICACIÓ D'EXERCICI A ORGANISME OFICIAL COMPETENT:			
CECAT, Salut, etc.			
AVALUACIÓ			

Codi Validació: C34WCT9QR7FCLCL5TL464PFJE
Verificació: https://elcatllar.eadministracio.cat/
Document signat electrònicament des de la plataforma esPublico Gestiona | Pàgina 88 de 314

PROGRAMA D'EXERCICIS I SIMULACRES			
EXERCICI Nº:	**2**		
DATA	Segon any	**HORA**	
ESCENARI			
Incendi forestal			
ZONA INVOLUCRADA			
Entorn de les superfícies forestals que cremen			
CARACTERÍSTIQUES			
Simulacre de despatx			
VERIFICACIÓ I COMUNICACIÓ D'EXERCICI A ORGANISME OFICIAL COMPETENT:			
CECAT, Bombers, etc.			
AVALUACIÓ			

PROGRAMA D'EXERCICIS I SIMULACRES			
EXERCICI Nº:	**3**		
DATA	Tercer any	**HORA**	
ESCENARI			
Accident químic. Accident a l'empresa REPSOL PETROLEO SA a la Pobla de Mafumet			
ZONA INVOLUCRADA			
Tot el municipi, especialment a les zones urbanitzades de Cinc Estrelles, Mas De cargol, El Mèdol, l'Esplai Tarragoní, Bonaire, ...)			
CARACTERÍSTIQUES			
Simulacre de despatx			
VERIFICACIÓ I COMUNICACIÓ D'EXERCICI A ORGANISME OFICIAL COMPETENT:			
CECAT, Mossos d'Esquadra, Bombers, etc.			
AVALUACIÓ			

Codi Validació: C34WCT9QR7FCLCL5TL464PFJE
Verificació: https://elcatllar.eadministracio.cat/
Document signat electrònicament des de la plataforma esPublico Gestiona | Pàgina 89 de 314

PROGRAMA D'EXERCICIS I SIMULACRES			
EXERCICI Nº:	**4**		
DATA	Quart any	**HORA**	
ESCENARI			
Onada de calor amb temperatures de més de 40ºC			
ZONA INVOLUCRADA			
Tot el municipi			
CARACTERÍSTIQUES			
Simulacre de despatx			
VERIFICACIÓ I COMUNICACIÓ D'EXERCICI A ORGANISME OFICIAL COMPETENT:			
CECAT, Salut, etc.			
AVALUACIÓ			

PROGRAMA D'EXERCICIS I SIMULACRES			
EXERCICI Nº:	**5**		
DATA	Segon any	**HORA**	
ESCENARI			
Parada del TGV dins el Túnel de Tapioles			
ZONA INVOLUCRADA			
Entorn a la línia del TGV			
CARACTERÍSTIQUES			
Simulacre de despatx			
VERIFICACIÓ I COMUNICACIÓ D'EXERCICI A ORGANISME OFICIAL COMPETENT:			
CECAT, Bombers, etc.			
AVALUACIÓ			

Codi Validació: C34WCT9QR7FCLCL5TL464PFJE
Verificació: https://elcatllar.eadministracio.cat/
Document signat electrònicament des de la plataforma esPublico Gestiona | Pàgina 90 de 314

PROGRAMA D'EXERCICIS I SIMULACRES			
EXERCICI Nº:	**6**		
DATA	Tercer any	**HORA**	
ESCENARI			
Accident d'un camió que transporta mercaderies perilloses a l'AP-7, a l'alçada del Centre Penitenciari Mas d'Enric			
ZONA INVOLUCRADA			
Entorn a la AP-7			
CARACTERÍSTIQUES			
Simulacre de despatx			
VERIFICACIÓ I COMUNICACIÓ D'EXERCICI A ORGANISME OFICIAL COMPETENT:			
CECAT, Bombers, etc.			
AVALUACIÓ			

Codi Validació: C34WCT9QR7FCLCL5TL464PFJE
Verificació: https://elcatllar.eadministracio.cat/
Document signat electrònicament des de la plataforma esPublico Gestiona | Pàgina 91 de 314

1.5. BASES PER AL PLA DE RECUPERACIÓ PREVIST A L'ARTICLE 31 DE LA LLEI 4/1997

1. Recopilació de les fonts d'informació dels danys produïts:
    - Tècnics municipals
    - Brigada d'obres
    - Agents de la Policia Local, els Mossos d'Esquadra, la Guàrdia Civil
    - Bombers
    - Servei d'enllumenat, de clavegueram… del municipi
    - Companyies de l'aigua, del gas, d'electricitat i de telèfons
    - Serveis de transports: ferrocarrils, transport urbà, empreses d'autocars, empreses de transports…
    - Carreteres
    - Indústries, comerços… del municipi
    - Particulars
    - Serveis sanitaris
    - Altres que el municipi consideri oportú

2. Recopilació de les dades dels danys que s'han produït:

    - Localització dels danys: cal indicar el lloc concret (fins i tot amb cartografia).
    - Descripció de:
        - Els elements afectats (cal indicar el tipus d'element i una descripció).
        - Els tipus dels danys que s'han produït.
        - Causes que han produït els danys.

3. Valoració econòmica dels danys (despeses que s'han generat durant l'emergència i cost per recuperar la normalitat).

Mesures de recuperació:

És responsabilitat de l'Ajuntament l'adopció immediata de les mesures següents:

- Notificació a les companyies de gas, d'electricitat, de telèfons, de llum, carreteres, mitjans de transport de les avaries, talls de subministrament, dels danys que s'han produït.
- Acollida de la població.
- Proveïment de recursos a la població.
- Desenrunament i neteja.
- Recerca de mitjans i recursos.
- Control d'aqüífers (amb coordinació amb l' ACA)

Proposta de reconstrucció o reparació dels danys:

- Descripció de les obres, reparacions… a realitzar per recuperar o reparar els danys (la proposta es pot realitzar per evitar la repetició dels danys).
- Valoració econòmica (cost per recuperar la normalitat).
- Designació de responsables.
- Definició de terminis.

Codi Validació: C34WCT9QR7FCLCL5TL464PFJE
Verificació: https://elcatllar.eadministracio.cat/
Document signat electrònicament des de la plataforma esPublico Gestiona | Pàgina 92 de 314

Cal saber si la zona s'ha declarat o no zona d'actuació especial (o catastròfica). En aquest cas les ajudes vindran de l'Estat, el qual aprova un Reial decret llei (primer l'aprova el Consell de Ministres i posteriorment el validen les Corts), per establir de forma concreta i per a cada catàstrofe totes les mesures, actuacions i procediments a seguir. S'hi estableixen, també, les previsions de finançament mitjançant el crèdit extraordinari.

Al marge de les subvencions que dóna l'Estat, pot haver-hi ajudes de les comunitats autònomes, la Unió Europea, les diputacions... En aquest cas, cal tenir en compte que aquestes ajudes són incompatibles amb les que pugui donar l'Estat.

Cal destacar que queden excloses les ajudes de les diferents administracions als danys produïts en béns assegurats, ja que existeix el Consorci de Compensació d'Assegurances, entitat autònoma de caràcter públic que actua com a reasseguradora de les companyies privades en cas que es produeixin catàstrofes.

Codi Validació: C34WCT9QR7FCLCL5TL464PFJE
Verificació: https://elcatllar.eadministracio.cat/
Document signat electrònicament des de la plataforma esPublico Gestiona | Pàgina 93 de 314

2. DOCUMENT 2. ANÀLISI DEL RISC

2.1. RISC TERRITORIAL

RISC TERRITORIAL		
	DESCRIPCIÓ DEL RISC SEGONS PROCICAT	**OBLIGAT/ RECOMANAT**
Emergències en el transport de viatgers per ferrocarril	Per la meitat nord del municipi transcorre la línia d'alta velocitat Barcelona – Saragossa. En aquesta línia, hi ha el Túnel de Tapioles	Obligat
Emergències per episodis de contaminació a l'Ebre aigües avall de l'embassament de Flix	Diferents nuclis de població del municipi reben l'aigua del CAT, per tant presenta risc de contaminació de l'Ebre aigües avall de l'embassament de Flix: El Catllar, nucli antic Urb. La Bonaigua Urb. Bonaire Urb. Coll de Tapioles Urb. L'Eixample Urb. Esplai Tarragoní Urb. Manous 1 Urb. Manous 2 Urb. La Guinardera Urb. Mas de Moregons Urb. Mas de Panxè Urb. Mas d'Enric Urb. Mas de Pallarès – Residencial 5 estrelles Urb. Masia Boronat Urb. El Mèdol Urb. Parc de Llevant 1 Urb. Parc de Llevant 2 Urb. Pins Blancs Urb. Pins Manous Urb. La Quadra Urb. La Quadra dels Manous Centre Penitenciari	Obligat
Emergències per onades de calor	Risc quan se supera el percentil 98 de la temperatura màxima diària del període d'estiu. Aquesta temperatura pel municipi del Catllar és de 35,5 ºC	Obligat

Codi Validació: C34WCT9QR7FCLCL5TL464PFJE
Verificació: https://elcatllar.eadministracio.cat/
Document signat electrònicament des de la plataforma esPublico Gestiona | Pàgina 94 de 314

RISC TERRITORIAL		
	DESCRIPCIÓ DEL RISC SEGONS PROCICAT	**OBLIGAT/ RECOMANAT**
	(Veure quina és aquesta temperatura al municipi: http://static-m.meteo.cat/wordpressweb/wp-content/uploads/2014/11/26141925/TaulaSMR-Calor.pdf Les conseqüències per la salut són diferents si la temperatura extrema és puntual d'un dia o es manté persistent.	
Emergències per onades de fred	Risc quan se supera el percentil 2% de les temperatures mínimes diàries més baixes de la sèrie estudiada (en aquest cas, el període de desembre a març dels últims 10 anys). Aquesta temperatura pel municipi de El Catllar és de -0,8 ºC	Obligat
Emergències per actes en zones públiques concurrència	Els actes amb una major concurrència de gent es donen durant les festes majors dels diferents nuclis de població que configuren el municipi (activitats no incloses en el Decret 30/2015). Normalment els actes se celebren al nucli urbà del Catllar.	No obligat

2.1.1. PERILL PER ACCIDENTS EN EL TRANSPORT VIATGERS FERROCARRIL

2.1.1.1. Avaluació del risc

El transport de viatgers per ferrocarril és una activitat de servei que comporta un risc essencialment associat a la pública concurrència, és a dir, a la presència de persones (elements vulnerables) en gran nombre i densitat i a la vulnerabilitat d'aquests envers perills molt concrets.

El risc en el transport de viatgers per ferrocarril es modula en base a:

- fluxos de viatgers (usuaris) i
- densitat d'ocupació del servei.

Aquest flux i densitat d'ocupació varia en funció del territori, malgrat es tracti d'una activitat amb voluntat i potencial d'arribar a tot el territori de Catalunya. També es presenta una dependència temporal respecte franges horàries (demanda i ocupació dels serveis) i en general períodes de risc.
Les conclusions de l'anàlisi de risc que en fa el PROCICAT són les següents:

- La vulnerabilitat territorial (en funció del perill associat a les infraestructures) o temporal (franges horàries) no és significativa en relació a la definició de les fases d'operativitat.

Codi Validació: C34WCT9QR7FCLCL5TL464PFJE
Verificació: https://elcatllar.eadministracio.cat/
Document signat electrònicament des de la plataforma esPublico Gestiona | Pàgina 95 de 314

- La vulnerabilitat dels municipis (població no usuària ni treballadora del servei) és mínima en el cas de grans accidents (xocs i col·lisions de combois ferroviaris) a excepció dels atropellaments i col·lisions als passos a nivell. Aquests últims supòsits són poc probables a Catalunya segons l'anàlisi històrica i la infraestructura actual.
- Les incidències amb actuacions singulars d'operatius (serveis policials, sanitaris i en casos molt menors bombers) i els accidents sense víctimes o amb un nombre mínim (atropellaments, suïcidi, ...) són els més probables.
- Els accidents a la infraestructura de rodalies presentaran una incidència en nombre de ferits o víctimes mortals inferior a la llarga distància i aquesta inferior a l'alta velocitat.

De l'estudi de l'anàlisi històrica i de perillositat no es conclou que es pugui definir una distribució territorial o temporal dels incidents o accidents que es poden produir al transport de viatgers per ferrocarril. Per tant es considera que el tractament territorial ha de ser homogeni a excepció de les infraestructures crítiques on les actuacions operatives seran especialment complexes per motiu de l'accessibilitat a la infraestructura (viaductes, ponts, ...), de ser un espai tancat (estacions soterrades, túnels, ...) i/o de la presència d'un gran nombre de població. Aquestes infraestructures són les següents:

- Estacions amb capacitat superior a 1.500 persones
- Transport suburbà
- Túnels de més de 1.000 m o túnels distanciats menys de 500 m entre si amb una longitud total de més de 1.000 m
- Altres: estacions soterrades, viaductes i ponts.

Atenent a aquestes consideracions, el major perill dins el municipi del Catllar es dona en el tram de la línia d'alta velocitat Camp de Tarragona –Vilafranca del Penedès, per l'existència del Túnel LAV. de Tapioles, amb una longitud de 1,07 km, i el viaducte sobre el riu Gaià, de 230 m.

Es mostra a continuació quins són els elements i sectors de risc considerats dins el municipi:

Element de perill	Sector de perill	Codi mapa
Línia d'Alta Velocitat Barcelona - Saragossa	- Traçat de la línia - Túnel de Tapioles (l=1.070 m) - Viaducte (l=230 m)	S-TVF-1

2.1.2. PERILL PER EPISODIS DE CONTAMINACIÓ A L'EBRE AIGÜES AVALL DE L'EMBASSAMENT DE FLIX

2.1.2.1. Avaluació del risc

El risc per episodis de contaminació de l'Ebre, aigües avall de l'embassament de Flix, en el municipi del Catllar es dóna pel fet del subministrament d'aigua potable a través del CAT (Consorci d'aigües de Tarragona).

Així, els elements de perills i sectors considerats dins el municipi són:

Codi Validació: C34WCT9QR7FCLCL5TL464PFJE
Verificació: https://elcatllar.eadministracio.cat/
Document signat electrònicament des de la plataforma esPublico Gestiona | Pàgina 96 de 314

Element de perill	Sector de perill	Nº Plànol
Xarxa de subministrament d'aigua del Consorci d'Aigües de Tarragona o altres	El Catllar, nucli antic	NP01
	Urb. La Bonaigua	NP02
	Urb. Bonaire	NP03
	Urb. Coll de Tapioles	NP07
	Urb. L'Eixample	NP08
	Urb. Esplai Tarragoní	NP09
	Urb. Manous 1	NP10
	Urb. Manous 2	NP11
	Urb. La Guinardera	NP12
	Urb. Mas de Moregons	NP16
	Urb. Mas de Panxè	NP17
	Urb. Mas d'Enric	NP18
	Urb. Mas de Pallarès – Residencial 5 estrelles	NP19
	Urb. Masia Boronat	NP21
	Urb. El Mèdol	NP23
	Urb. Parc de Llevant 1	NP24
	Urb. Parc de Llevant 2	NP25
	Urb. Pins Blancs	NP27
	Urb. Pins Manous	NP28
	Urb. La Quadra	NP29
	Urb. La Quadra dels Manous	NP30
	Centre Penitenciari	CP01

2.1.3. PERILL PER ONADES DE CALOR I FRED

2.1.3.1. Avaluació del risc

El risc d'onades de calor esdevé quan se supera el percentil 98 de la temperatura màxima diària del període d'estiu. Aquesta temperatura pel municipi del Catllar és de 35,5 ºC

El risc d'onades de fred esdevé quan se supera el percentil 2% de les temperatures mínimes diàries més baixes de la sèrie estudiada (en aquest cas, el període de desembre a març dels últims 10 anys). Aquesta temperatura pel municipi del Catllar és de -0,8 ºC

En general, les persones vulnerables són tota la població, però hi ha determinats col·lectius amb més vulnerabilitat:

- Persones majors de 75 anys.
- Persones amb determinades circumstàncies socials (viure sol, pobres, etc.).
- Persones amb discapacitat físiques o psíquiques i limitacions de mobilitat o autocura.
- Nadons.

Codi Validació: C34WCT9QR7FCLCL5TL464PFJE
Verificació: https://elcatllar.eadministracio.cat/
Document signat electrònicament des de la plataforma esPublico Gestiona | Pàgina 97 de 314

- Persones amb hipertensió arterial, diabetis, malalties cardiovasculars, malalties respiratòries (MPOC, bronquitis), renals, Parkinson, Alzheimer, obesitat o altres de cròniques.
- Persones que prenen una medicació que actua sobre el sistema nerviós central (tranquil·litzants, antidepressius, psicòtrops) o diürètics.
- Persones amb problemes mentals i de conducta deguts a l'ús de substàncies psicoactives o alcohol.
- Persones que realitzen una activitat física intensa.
- Persones que han de romandre o fer activitat física a l'aire lliure (incloses les activitats laborals).

Sector de perill	Característiques del perill
Tot el municipi	Quan se supera el percentil 98 de la temperatura màxima diària del període d'estiu. Aquesta temperatura pel municipi del Catllar és de 35,5 ºC Quan se supera el percentil 2% de les temperatures mínimes diàries més baixes de la sèrie estudiada (en aquest cas, el període de desembre a març dels últims 10 anys). Aquesta temperatura pel municipi del Catllar és de -0,8 ºC

2.1.4. PERILL PER ACTES EN ZONES DE PÚBLICA CONCURRÈNCIA

Tot i no estar obligat, es consideren aquells actes i activitats en que es dóna una certa concentració de població, i que per aquesta causa pot comportar un risc.

2.1.4.1. Avaluació del risc

Els actes de pública concurrència que s'organitzen en el municipi són els següents:

Acte de perill	Sector de perill	Codi mapa
Festa Major del Catllar	Nucli urbà del Catllar	NP01
Festa Major d'hivern	Nucli urbà del Catllar	NP01
Cicle de cinema a la fresca	Places de les urb. Parc de Llevant, Esplai Tarragoní i La Cativera	--
Festa de l'Oli nou	Cooperativa agrícola	Cooperativa agrícola
Diada de Sant Jordi	Nucli urbà del Catllar	NP01
Diada de l'11 de setembre	Parc de la Torre d'en Guiu	CCE05
Actes del 25 de Novembre	Centre Cultural	CCE01
Actes de Santa Cecília	Centre Cultural	CCE01
Actes Marató	Nucli urbà del Catllar	NP01
Actes Mou-te per l'esclerosi múltiple	Torre d'en Guiu	CCE05

Codi Validació: C34WCT9QR7FCLCL5TL464PFJE
Verificació: https://elcatllar.eadministracio.cat/
Document signat electrònicament des de la plataforma esPublico Gestiona | Pàgina 98 de 314

Actes de Sant Nicaset	Nucli urbà del Catllar	NP01
Parc de Nadal	Plaça 1 d'octubre i Centre Cultural	CCE01
Cavalcada de reis	Nucli urbà del Catllar	NP01
Festes de la urb. Mas Vilet dels Pins	Urb. Mas Vilet dels Pins	NP20
Casals d'estiu	Torre d'en Guiu, camp de futbol i recinte escolar	CCE05 / CE01
Caminada del dia Internacional de la Dona	Camins del terme municipal	---
Pujada a Sant Simplici	Camins del terme municipal	--
Marxa de l'aigua de Sant Magí	Camins del terme municpal	--
Fira Medieval del Catllar	Voltants del castell	ES01
Vermut electrònic de la Colla de Diables	Aparcament de la Font	--
Open BTT Tour El Catllar	Camins i corriols del municipi	--
Bike Trial Costa Daurada	Torre d'en Guiu i Voltants del Castell	CCE05/ES01
Ultra Trail Tarragona	Camins del terme municipal i Ermita de St. Ramon	--
Cursa de muntanya	Camins del terme municipal	--
Actes culturals	Centre Cultural	CCE01
Visites i actes culturals	Castell del Catllar	ES01
Tornejos i altres competicions esportives	Zona esporta de la torre d'en Guiu i Camp de futbol municipal	IE01 / CE01
Actes culturals	Locals Social de Pins Manous	NP28

Codi Validació: C34WCT9QR7FCLCL5TL464PFJE
Verificació: https://elcatllar.eadministracio.cat/
Document signat electrònicament des de la plataforma esPublico Gestiona | Pàgina 99 de 314

2.2. RISCOS ESPECIALS

RISCOS ESPECIALS		
	Descripció i Avaluació del risc al municipi segons Pla Especial Generalitat	**OBLIGAT/ RECOMANAT**
Emergències per malalties transmissibles emergents amb potencial alt risc	Les emergències per malalties emergents, tot i que depèn del grau d'evolució en el qual es trobi la dispersió de l'agent causant de la mateixa, plantegen greus problemes: • Elevada demanda de mitjans sanitaris • Mortalitat • Molta alarma social. Paral·lelament, poden arribar a limitar el funcionament dels serveis públics i les activitats econòmiques i empresarials.	Obligat
Risc químic (PLASEQTA)	Dins del municipi no es localitza cap establiment considerat dins del PLASEQAT. El risc ve donat pel fet que el municipi es localitza fins la zona d'intervenció i alerta de les industries *Repsol Pertróleo, S.A.* i *Dow Chemical Iberica SL (Nord)* de la Pobla de Mafumet, i *Sociedad Española de Carburos Metálicos SA, Messer Iberica De Gases SAU* i *Repsol Química, S.A.* del Morell.	Obligat
Risc d'incendi forestal (INFOCAT):	La superfície forestal dins el municipi del Catllar és elevada. Per tant, el risc d'incendis forestals és elevat.	Obligat
Risc químic en el transport (TRANSCAT):	El municipi conté dins del seu territori vies de la xarxa viària o ferroviària amb un nivell de perill assignat.	Obligat
Risc d'inundacions (INUNCAT):	Al municipi del Catllar hi trobem alguna zona potencialment inundable vinculada al Torrent del Mas de la Creu, així com també algunes zones d'acció prioritària.	Recomanat

2.2.1. PERILL PER PANDÈMIES

2.2.1.1. Avaluació del risc

Com a eina de suport per valorar l'evolució del comportament d'una emergència per pandèmies es podran fer servir les fases que va definir l'OMS per la pandèmia causada pel virus influenza.

Codi Validació: C34WCT9QR7FCLCL5TL464PFJE
Verificació: https://elcatllar.eadministracio.cat/
Document signat electrònicament des de la plataforma esPublico Gestiona | Pàgina 100 de 314

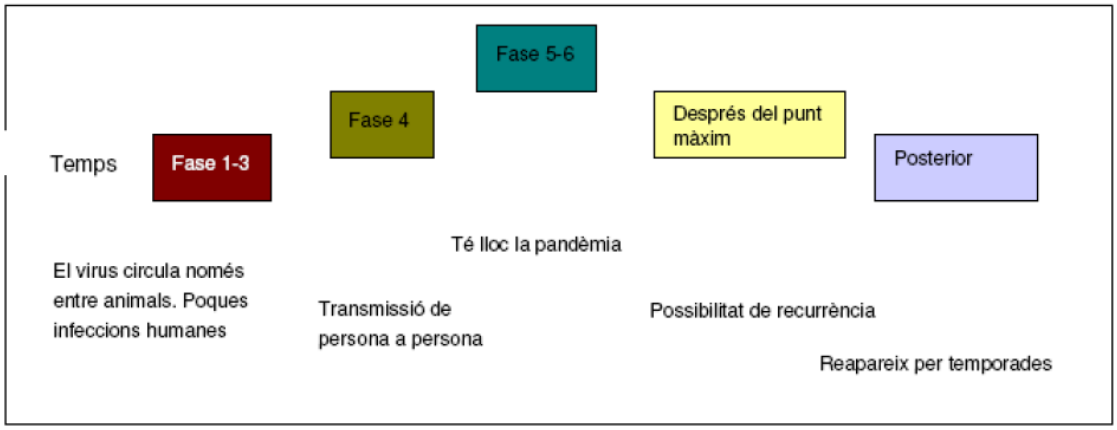

A la **fase 1**, no hi ha, entre els animals, virus circulants que hagin causat infeccions humanes.
La **fase 2** es caracteritza per la circulació d'un virus entre els animals domèstics o salvatges que ha causat infeccions humanes, per la qual cosa es considera una possible amenaça de pandèmia.
La **fase 3** es caracteritza per l'existència d'un virus animal o un virus reagrupat humà-animal que ha causat casos esporàdics o petites agrupacions de casos humans, però no ha ocasionat una transmissió de persona a persona suficient per mantenir brots en l'àmbit comunitari. La transmissió limitada de persona a persona pot produir-se en algunes circumstàncies com, per exemple, quan hi ha un contacte íntim entre una persona infectada i un cuidador que no disposi de protecció. No obstant, la transmissió limitada en aquestes circumstàncies restringides no indica que el virus hagi adquirit el nivell de transmissibilitat de persona a persona necessari per causar una pandèmia.
La **fase 4** es caracteritza per la transmissió comprovada de persona a persona d'un virus animal o un virus reagrupat humà-animal capaç de causar "brots en l'àmbit comunitari". La capacitat de causar brots sostinguts en una comunitat indica un augment important del risc de pandèmia. Tot aquell país que sospiti o hagi comprovat un fet d'aquest tipus ha de consultar urgentment l'OMS per tal que es pugui realitzar una avaluació conjunta de la situació i el país afectat pugui decidir si es justifica la posada en marxa d'una operació ràpida de contenció de la pandèmia. La fase 4 indica un augment important del risc, però no significa necessàriament que s'hagi de produir l'emergència.
La fase 5 es caracteritza per la propagació del virus de persona a persona almenys en dos països d'una regió de l'OMS. Encara que la majoria de països no estaran afectats en aquesta fase, la declaració de la fase 5 és un indici clar de la imminència d'una emergència d'aquest tipus i que queda poc temps per organitzar, comunicar i posar en pràctica les mesures de mitigació planificades.
La **fase 6**, és a dir, la fase pandèmica, es caracteritza pels criteris que defineixen la fase 5, acompanyats de l'aparició de brots comunitaris almenys en un tercer país d'una regió diferent. La declaració d'aquesta fase indica que està en marxa una pandèmia mundial.

Pel que fa a la vulnerabilitat de la població davant d'una malaltia determinada, caldrà valorar en cada cas, com a mínim, els paràmetres següents: taxa d'atac, taxa de malaltia clínica dels afectats, taxa de letalitat i taxa de mortalitat bruta.

S'han de definir els grups de risc tenint en compte els diferents factors de vulnerabilitat de la població, l'exposició al patogen i la transmissibilitat d'aquest per interaccions.
Una definició general d'aquests grups, que cal adaptar a l'especificitat de cada patologia, seria la següent:

Codi Validació: C34WCT9QR7FCLCL5TL464PFJE
Verificació: https://elcatllar.eadministracio.cat/
Document signat electrònicament des de la plataforma esPublico Gestiona | Pàgina 101 de 314

- Vulnerabilitat biològica: grup format per persones a les quals el patogen pot afectar amb més virulència i que poden desenvolupar la malaltia de forma greu. Els col·lectius que formen part d'aquest grup són:
    - Nens ≤ 5 anys
    - Adults ≥65 anys
    - Dones embarassades
    - Pacients amb multimorbilitats
    - Pacients amb malalties cròniques
    - Altres col·lectius identificats per al cas concret de la pandèmia (la malaltia pot ser més virulenta en persones amb determinats historials, determinats grups sanguinis, etc., o fins i tot en població jove sense cap patologia)

- Alta exposició o transmissibilitat: grup de població que no té risc de gravetat però que fonamentalment, degut al tipus de feina que realitza o al tipus d'activitats que realitza, està més exposada al patogen o bé n'és altament propagadora. Cal destacar les persones que treballen als serveis públics amb contacte directe amb la ciutadania, i especialment el personal sanitari, que estarà contínuament exposat al patogen (professionals sanitaris).

- Vulnerabilitat social: grup de població que no té risc de gravetat però que, com a conseqüència de la situació de pandèmia, pot presentar agreujament en les seves necessitats psicològiques, socials, econòmiques, etc.

Sector de perill	Característiques del perill
Tot el municipi, especialment el nucli urbà del Catllar, les diferents urbanitzacions del municipi i el centre penitenciari Mas d'Enric. Aquest perill és manté igual durant tot l'any donat que el municipi no incrementa de forma significativa la seva població en èpoques de vacances pel turisme.	En el cas de pandèmia, el perill es presentarà en el nucli del Catllar i les urbanitzacions presents en el municipi El moment de més perill és durant l'estiu, quan hi ha més mobilitat de població.

2.2.2. PERILL PER ACCIDENTS GREUS EN INSTAL·LACIONS DEL SECTOR QUÍMIC DE TARRAGONA. PLASEQTA

2.2.2.1. Avaluació del risc

Segons PLASEQTA el municipi presenta un risc recomanat per al Pla d'Emergència Exterior del Sector Químic de Tarragona. El municipi es troba en zona d'alerta d'hipòtesi d'accident de les instal·lacions del Polígon Nord del PLASEQTA. Aquestes són les següents:

Indústria	Nivell de risc	Ubicació	Zona
Repsol Petróleo, S.A.	ALT	La Pobla de Mafumet	Alerta
Sociedad Española De Carburos Metalicos SA	ALT	La Pobla de Mafumet	Alerta

Codi Validació: C34WCT9QR7FCLCL5TL464PFJE
Verificació: https://elcatllar.eadministracio.cat/
Document signat electrònicament des de la plataforma esPublico Gestiona | Pàgina 102 de 314

Dow Chemical Iberica SL (Nord)	ALT	La Pobla de Mafumet	Alerta
Repsol Química, S.A.	ALT	El Morell	Alerta
Messer Iberica de gases SAU	BAIX	El Morell	Alerta

Així doncs, es considera que, segons el pla PLASEQTA, existeix un risc especial pel que fa als accidents greus en instal·lacions químiques properes.

2.2.2.2. Històric d'accidents químics

Instal·lació afectada	Descripció	Any	Danys
Repsol Petróleo, S.A. (Pla d'Emergència del Sector Químic activitat a les 02:15 i desactivat a les 03:15)	Explosió a la planta de polietilè de baixa intensitat (PBD) a l'empresa. L'explosió origina un incendi a un reactor PBD.	Novembre 2013	Malmet el reactor de la PBD. Sense afectacions exteriors
Repsol Petróleo, S.A. (Sense Pla d'Emergència exterior – PEE)	Desperfectes a un dipòsit de la instal·lació degut a ratxes de vent elevades	Març 2018	Malmet un dipòsit de la instal·lació.
IQOXE	Explosió greu a la planta de l'empresa	Gener 2020	Va causar tres morts i set ferits greus i danys materials importants

2.2.3. PERILL INCENDI FORESTAL. INFOCAT

El risc d'incendi forestal dins el municipi és ALT. La classificació del risc del municipi segons el Pla Especial INFOCAT de la Generalitat és:

- Perillositat: MOLT ALT
- Vulnerabilitat: ALTA

2.2.3.1. Historial d'incendis

Proba d'aquest risc elevat, són els nombrosos incendis que han afectat el municipi des de l'any 1986:

Sector afectat	Data	Superfície cremada (ha)
Urbanització de la Cativera (afectats també els municipis de Vespella de Gaià i Salomó)	05/08/1993	800 ha, 14,2 ha dins el municipi
Zona del Mas de Moragues, camí de la Riera de Gaià	04/01/2018	0,4 ha

Codi Validació: C34WCT9QR7FCLCL5TL464PFJE
Verificació: https://elcatllar.eadministracio.cat/
Document signat electrònicament des de la plataforma esPublico Gestiona | Pàgina 103 de 314

2.2.3.2. Sectors d'incendis

Dins del municipi s'han identificat 2 sectors de perill d'incendis, coincidint on es concentren les principals masses forestals (amb continuïtat del combustible forestal i també amb presència de població i altres elements vulnerables que podrien resultar afectats, en cas d'incendi forestal).

Es resumeixen les característiques principals dels sectors identificats:

Sector perill d'incendis	Codi mapa	Característiques (situació geogràfica respecte el nucli urbà)	Superfície
Entorn del Gaià	IN-1	L'orografia es caracteritza per pendents suaus. En el sòl hi afloren esquists i estrats calcaris. La superfície agrícola és majoritària i forma un paisatge en mosaic juntament amb clapes de bosc. El nucli urbà del Catllar i la urbanització la Cativera es troben al sud i a l'est respectivament, integrats en aquest paisatge i envoltats de bosc. Al NE, les masses forestals formen un continu amb les de l'ENP Riu Gaià – Albereda de Santes Creus. La vegetació forestal es caracteritza per pinedes de pi blanc (*Pinus halepensis*), amb sotabosc de màquies o garrigues amb ullastre (*Olea europaea var. sylvestris*), i margalló (*Chamaerops humilis*), i en menor mesura també hi trobem carrascars (*Quercus ilex rotundifolia*) i brolles de romaní (*Rosmarinus officinalis*). La major part del sector està catalogat com a Zona de Protecció Paisatgística del Gaià	NORD - EST del municipi 490 ha
Entorn del Barranc de la Móra (al nord de l'AP-7)	IN-2	L'orografia es caracteritza pels pendents suaus del turó del Gurugú així com les zones planeres de la base. El sòl és de naturalesa calcària. La major part del sector correspon a superfície forestal amb pinedes de pi blanc (*Pinus halepensis*), amb sotabosc de màquies o garrigues amb ullastre (*Olea europaea var. sylvestris*), i margalló (*Chamaerops humilis*), i en menor mesura també hi trobem carrascars (*Quercus ilex rotundifolia*) i brolles de romaní (*Rosmarinus officinalis*). Al mig del bosc també hi ha masos aïllats i el centre penitenciari Mas d'Enric. En les parts més baixes hi trobem diverses urbanitzacions (Pinalbert i els Cocons a l'est, el Mas de Blanc, Mas de cargol i Bonaigua al nord, el Mas de Panxer, els Manous i Mas d'Enric a l'oest) amb clapes importants de vegetació natural i camps de cultiu de vinyes i fruiters de secà	SUD del municipi 640 ha

Codi Validació: C34WCT9QR7FCLCL5TL464PFJE
Verificació: https://elcatllar.eadministracio.cat/
Document signat electrònicament des de la plataforma esPublico Gestiona | Pàgina 104 de 314

Sector perill d'incendis	Codi mapa	Característiques (situació geogràfica respecte el nucli urbà)	Superfície
Entorn de la carretera TP-2031	IN-03	Es tracta d'una zona plana, amb pendents pràcticament inexistents que limita per l'oesta mb la TP-2031. Les superfícies agrícola i urbana són majoritàries i formen un paisatge en mosaic juntament amb clapes forestals aïllades de pinedes de pi blanc (*Pinus halepensis*), amb sotabosc de màquies o garrigues amb ullastre (*Olea europaea var. sylvestris*), margalló (*Chamaerops humilis*). La superfície agrícola està constituïda per vinyes, camps d'oliveres i cultius de secà. Vora la carretera hi trobem diverses urbanitzacions (Sant Roc i el Mas de Gerembí per sobre la T-203, i Cinc Estrelles, Mas de Cargol, el Mèdol, l'Esplai Tarragoní i Bonaire per sota la T-203) amb clapes importants de vegetació natural	OEST del municipi 470 ha
La resta de la superfície del terme	IN-04	Es tracta de superfícies amb presència de clapes de vegetació aïllades, en espais on predominen les superfícies de conreu.	Zona central del municipi 1043 ha

El Pla INFOCAT identifica diverses urbanitzacions del municipi en zones forestals. Aquestes són: Mas Gerembí, la Cativera, Mas Pallarès - Residencial Cinc Estrelles, Mas Vilet dels Pins, Mas de Cargol, Mas Blanc, l'Esplai Tarragoní, la Guinardera, Bonaire, els Cocons, Pinalbert, Manous 1, Manous 2, i Mas de Panxé.

Així doncs, es considera que, segons el pla INFOCAT, existeix un risc especial pel que fa als incendis forestals.

2.2.1. PERILL PER ACCIDENTS EN EL TRANSPORT DE MERCADERIES PERILLOSES. TRANSCAT

2.2.1.1. Avaluació del risc

L'anàlisi de risc del transport de mercaderies perilloses del pla TRANSCAT té en compte els dos principals modes de transport: viari i ferroviari. El municipi del Catllar està afectat pel transport de mercaderies perilloses, degut a que conté vies de comunicació amb un nivell de perill assignat. D'altra banda, el municipi no està afectat pel transport ferroviari de mercaderies perilloses.

Segons la informació del TRANSCAT, el nivell de perill del transport viari de MMPP del municipi és MOLT ALT degut al trànsit de mercaderies per l'AP-7. D'altra banda, el municipi també compta amb la carretera TP-2039 catalogada amb un risc BAIX. No existeix cap perill per transport ferroviari de MMPP.

Codi Validació: C34WCT9QR7FCLC5TL464PFJE
Verificació: https://elcatllar.eadministracio.cat/
Document signat electrònicament des de la plataforma esPublico Gestiona | Pàgina 105 de 314

Via	Nivell de perill	Sector perill municipi a 500m de la via	Codi mapa
AP-7	MOLT ALT	Les urbanitzacions dels Manous i el Mas de Panxer, l'extrem sud de Pinalbert i part de les infraestructures del centre penitenciari Mas d'Enric. També diverses pistes i algun mas aïllat	TMC-1
TP-2039	BAIX	Nucli urbà del Catllar, i les urbanitzacions de Pinalbert, els Cocons, Bonaigua, i el Mas de Blanc. També diverses pistes, cultius, camps agrícoles i masos aïllats	TMC-2

Així doncs, es considera que, segons el pla TRANSCAT, existeix un risc especial pel que fa al transport de mercaderies perilloses per transport viari.

2.2.2. PERILL D'INUNDACIONS. INUNCAT

Classificació del risc segons el Pla INUNCAT:

- El municipi no presenta cap risc per inundació

2.2.2.1. Estacions meteorològiques o pluviomètriques PRÒXIMES AL municipi

Estació	Coordenades UTM		Altitud
	X	Y	
Nulles (Alt Camp)	357532	4568070	240 m
Constantí (Tarragonès)	346307	4559420	112 m

2.2.2.2. Zones inundables

Segons el pla INUNCAT, al municipi hi ha cursos d'aigua que siguin potencialment inundables i, per tant, poden causar danys al terme municipal. Per això, el Catllar es troba a la llista de municipis on és recomanada la redacció del PAM per risc d'inundacions.

Segons la cartografia del Pla INUNCAT les zones potencialment inundables estan relacionades amb el curs fluvial del Barranc de la Móra. D'altra banda, d'acord amb la informació disponible de l'ACA, existeixen estudis d'inundabilitat dels principals cursos d'aigua del municipi, i per diferents períodes de retorn per al riu Gaià.

Codi Validació: C34WCT9QR7FCLCL5TL464PFJE
Verificació: https://elcatllar.eadministracio.cat/
Document signat electrònicament des de la plataforma esPublico Gestiona | Pàgina 106 de 314

Riu /Riera/Barranc	Zones potencialment inundables
Riu Gaià	La zona potencialment inundable es dóna al llarg de tot el tram de riu que transcorre pel municipi, des de la presa del Gaià, travessant l'extrem nord-est del nucli urbà del Catllar, fins al límit est del terme municipal amb la Riera de Gaià, al Molí del Fortuny. En cas d'inundacions quedarien afectats els marges del riu al llarg del tram inundable, on s'inclouen principalment horts i cultius de regadiu, i camps d'avellaners i fruiters. Com a punts singulars, cal destacar el pas urbà per a vianants sobre el Gaià al Catllar (UTM 359820, 4559864), la T-203 o TP-2039 sobre el Gaià (UTM 360001, 4559785), el pont sobre el torrent de la Farga (UTM 359751, 4559916), FFCC sobre el Gaia (UTM 360144, 4560351), l'AVE sobre el Gaià (UTM 360408, 4560628), i la passarel·la sobre el Gaià a l'antiga EA7 històrica del Catllar- poc després de pont de carretereta, a la Cativera (UTM 360381, 4560864). Les principals infraestructures que es podrien veure afectades serien la carretera T-203, l'antiga línia de ferrocarril Reus – Roda de Berà, la línia d'alta velocitat i diversos camins existents.
Barranc de la Móra o del Mas de la Creu	La zona potencialment inundable es dona al llarg de tot el tram d'aquest curs fluvial que transcorre pel municipi, des del Comellar de Mas d'Enric, passant vora la urbanització del mas de Blanc, i resseguint cap al sud-est el límit del terme municipal amb Tarragona fins confluir amb el Torrent del Mas de la Creu, a l'alçada de Pinalbert. Les zones potencialment afectades per inundacions es correspon amb pinedes de pi blanc, horts i fruiterars de secà al llarg del tram, i algun habitatge aïllat de Pinalbert present als marges de del curs fluvial, a l'oest de la carretera TP-2039. Dins la zona potencialment inundable es localitza l'escola The British School of Costa Daurada (C/ Mas de la Creu ,4) Com a punts singulars, citar el pont de la TP-2039 al sud de Parc de Llevant (UTM 358647, 4556875). Les principals infraestructures afectades serien alguns camins rurals existents d'accés a diversos habitatges aïllats i camps de conreu.

2.2.2.3. Cons de dejecció

Dins del municipi s'han identificat dues zones on es poden desencadenar fenòmens geològics associats: esllavissades, caiguda de roques etc. En la cartografia del Pla INUNCAT s'ha identificat una zona d'influència de cons en la conjunció del torrent de les Ànimes amb el Barranc

Codi Validació: C34WCT9QR7FCLCL5TL464PFJE
Verificació: https://elcatllar.eadministracio.cat/
Document signat electrònicament des de la plataforma esPublico Gestiona | Pàgina 107 de 314

de la Móra, molt a prop de la urbanització del Mas de Blanc, i una altra al nord-est de Manous 1, també sota la influència del Barranc de la Móra.

2.2.2.4. Punts d'actuació prioritària

Dins del municipi s'han identificat punts on indrets on amb freqüència les inundacions produeixen afectacions.

Element afectat	Sector afectat	Coordenades UTM		Codi mapa
		X	Y	
Pas urbà sobre el Gaià al Catllar- per a vianants i vehicles	Nucli del Catllar	359699	4559748	PAP-1
T-203 o TP-2039 sobre el Gaia a la Riera de Gaià	Nucli del Catllar	359920	4559613	PAP-2
Pont sobre el torrent de la Farga	Sector del Catllar	359751	4559916	PAP-3
FFCC sobre el Gaià	Sector del Catllar	360087	4560119	PAP-4
AVE sobre el Gaià	Sector de la Cativera	360294	4560436	PAP-5
Passarel·la sobre el Gaià a l'antiga EA7 històrica del Catllar- poc després de pont de carretereta	Sector de la Cativera	360282	4560756	PAP-6
Pont de la TP-2039	Urb. Pinalbert	358647	4556875	PAP-7
Pas sobre el Gaià	Urb. Pinalbert	358501	4556950	PAP-8

2.3. RISCOS ESPECÍFICS

No es donen riscos específics dins del municipi.

Codi Validació: C34WCT9QR7FCLCL5TL464PFJE
Verificació: https://elcatllar.eadministracio.cat/
Document signat electrònicament des de la plataforma esPublico Gestiona | Pàgina 108 de 314

3. DOCUMENT 3. VULNERABILITAT MUNICIPAL

3.1. ÀREES O SECTORS D'AFECTACIÓ

3.1.1. RISC TERRITORIAL

3.1.1.1. Elements vulnerables per onades de calor i fred

NUCLIS DE POBLACIÓ (NP)

Element	Codi	Ocupació/ població (2021)	Localització UTM	
			X	Y
El Catllar, nucli antic	NP01	1150	359602	4559579
Urb. La Bonaigua	NP02	85	358670	4559116
Urb. Bonaire	NP03	67	355118	4558128
Urb. La Cativera	NP04	239	360718	4560868
Urb. Els Cocons	NP05	259	359018	4557888
Urb. Els Cocons Mas de Pastoret	NP06	(1)	358646	4557596
Urb. Coll de Tapioles	NP07	153	357994	4559240
Urb. L'Eixample	NP08	(2)	359590	4559304
Urb. Esplai Tarragoní	NP09	370	355582	4558836
Urb. Manous 1	NP10	203	355762	4557868
Urb. Manous 2	NP11	92	355506	4557520
Urb. Mas Blanc – La Guinardera	NP12	302	358426	4558968
Urb. Mas de Cargol	NP13	97	356094	4559452
Urb. Mas de Cosme	NP14	17	356498	4561532
Urb. Mas de Gerembí	NP15	88	357030	4561816
Urb. Mas de Moregons	NP16	51	355458	4558480
Urb. Mas de Panxè	NP17	73	356045	4556516
Urb. Mas d'Enric	NP18	66	355862	4557044
Urb. Mas de Pallarès – Residencial 5 estrelles	NP19	477	355962	4560144
Urb. Mas Vilet dels Pins	NP20	180	357762	4559704
Urb. Masia Boronat	NP21	(3)	360270	4559600
Urb. Masieta de Salort	NP22	1	355946	4560460

Codi Validació: C34WCT9QR7FCLCL5TL464PFJE
Verificació: https://elcatllar.eadministracio.cat/
Document signat electrònicament des de la plataforma esPublico Gestiona | Pàgina 109 de 314

Element	Codi	Ocupació/ població (2021)	Localització UTM	
			X	Y
Urb. El Mèdol	NP23	96	355810	4559484
Urb. Parc de Llevant 1	NP24	272	358890	4557416
Urb. Parc de Llevant 2	NP25	(4)	358658	4556996
Urb. Pinalbert	NP26	59	358634	4557312
Urb. Pins Blancs	NP27	(5)	357778	4559216
Urb. Pins Manous	NP28	310	355466	4556876
Urb. La Quadra	NP29	20	356410	4558108
Urb. La Quadra dels Manous	NP30	(6)	356190	4557876
Urb. Sant Roc	NP31	48	357174	4562748
Urb. Santa Tecla	NP32	11	356994	4562260

(1) Inclòs al nombre d'habitants de la urb. Els Cocons
(2) Inclòs al nombre d'habitants del Catllar, nucli antic
(3) Inclòs al nombre d'habitants del Catllar, nucli antic
(4) Inclòs al nombre d'habitants de la urb. Parc de Llevant 1
(5) Inclòs al nombre d'habitants de la urb. Coll de Tapioles
(6) Inclòs al nombre d'habitants de la urb. Manous 1

ESTABLIMENTS TURÍSTICS (ET)

Element	Codi	Situació	Localització UTM	
			X	Y
Mas de Canyelles – Casa Rural Mas Fau	ET01	A prop de la urb. Mas Vilet del Pins	357980	4560581
Molí del Fortuny – Casa rural Molí Cortadas	ET02	A prop del nucli urbà del Catllar	360809	4559306
Casa Rural Mas Ventós	ET03	Mas Ventós	357777	4560323
Casa Rural Mas de Miró	ET04	A prop de la urb. Mas de Gerembí	357196	4562151
Habitatge d'ús turístic	ET05	Urb. Parc de Llevant 1	358920	4557404
Habitatge d'ús turístic	ET06	Urb. Esplai Tarragoní	355565	4558815
Habitatge d'ús turístic	ET07	Urb. Mas Vilet dels Pins	357687	4559606
Habitatge d'ús turístic	ET08	Urb. Mas d'Enric	355865	4557148
Habitatge d'ús turístic	ET09	El del límit	360159	4558684

Codi Validació: C34WCT9QR7FCLCL5TL464PFJE
Verificació: https://elcatllar.eadministracio.cat/
Document signat electrònicament des de la plataforma esPublico Gestiona | Pàgina 110 de 314

Element	Codi	Situació	Localització UTM	
			X	Y
Habitatge d'ús turístic	ET10	A prop de la urb. Mas Vilet dels Pins	357567	4560200
Mas de Neri – Habitatge d'ús turístic	ET11	Mas de Neri	357859	4560690
Habitatge d'ús turístic	ET12	Urb. Esplai Tarragoní	355312	4558806
Mas de Benet – Habitatge d'ús turístic	ET13	Mas de Benet	358645	4560322
Habitatge d'ús turístic	ET14	Urb. Mas de Cargol	356006	4559422
Habitatge d'ús turístic	ET15	Urb. Esplai Tarragoní	355523	4559005
Habitatge d'ús turístic	ET16	Urb. Parc de Llevant 2	358716	4556939
Mas de Tarrés – Habitatge d'ús turístic	ET17	Mas de Tarrés	360232	4561544
Habitatge d'ús turístic	Et18	Nucli urbà del Catllar	359613	4559552
Habitatge d'ús turístic	ET19	Nucli urbà del Catllar	359402	4559480
Habitatge d'ús turístic	ET20	Nucli urbà del Catllar	359624	4559547
Habitatge d'ús turístic	ET21	Urb. Mas de Cargol	356083	4559385
Habitatge d'ús turístic	ET22	Urb. Mas de Pallarès	355872	4560145
Habitatge d'ús turístic	ET23	Urb. L'Eixample	359587	4559388
Habitatge d'ús turístic	ET24	Nucli urbà del Catllar	359771	4559539
Habitatge d'ús turístic	ET25	Urb. Mas Blanc	358292	4558713
Bar – Restaurant La Torre d'en Guiu	ET26	Nucli urbà del Catllar	359788	4559724
Bar Cooperativa Elena	ET27	Nucli urbà del Catllar	359661	4559562
Restaurant El Celler de l'Àvia	ET28	Nucli urbà del Catllar	359759	4559541
Bar Deportivo	ET29	Nucli urbà del Catllar	359873	4559575
Bar Los Mellys	ET30	Nucli urbà del Catllar	359832	4559567
Bar Cal Siscu	ET31	Urb. Pins Manous	355512	4556656
Pizzeria Del Poble	ET32	Nucli urbà del Catllar	359564	4559578
Bar Can Pallàs	ET33	Urb. Els Cocons	358669	4557948

Codi Validació: C34WCT9QR7FCLCL5TL464PFJE
Verificació: https://elcatllar.eadministracio.cat/
Document signat electrònicament des de la plataforma esPublico Gestiona | Pàgina 111 de 314

CENTRES SANITARIS I D'ATENCIÓ (CS)

Element	Codi	Situació	Localització UTM	
			X	Y
Consultori mèdic local El Catllar	CS01	Nucli urbà el Catllar	359747	4559586
Farmàcia El Catllar	CS02	Nucli urbà el Catllar	359673	4559615
Xarxa Sanitària i Social Santa Tecla	CS03	Nucli urbà el Catllar	359747	4559586

CENTRES PENITENCIARIS (CP)

Element	Codi	Situació	Localització UTM	
			X	Y
Centre penitenciari Mas d'Enric	CP01	924	356412	4557257

CENTRES EDUCATIUS (CE)

Element	Codi	Situació	Localització UTM	
			X	Y
Institut – Escola l'Agulla	CE01	Nucli urbà el Catllar	359191	4559374
Jigsaw British School	CE02	Urb. Parc de Llevant 2	358565	4557051
Escola municipal de música	CE03	Nucli urbà el Catllar	359182	4559351
Granja Escola Corral de Neri	CE04	Prop de Mas Vilet del Pins	358113	4560225
Llar d'infants l'Agulla	CE05	Nucli urbà el Catllar	359240	4559410

CENTRES CULTURALS I D'ESBARJO (CCE)

Element	Codi	Situació	Localització UTM	
			X	Y
Centre Cultural del Catllar	CCE01	Nucli urbà el Catllar	359737	4559587
Església de Sant Joan Baptista	CCE02	Nucli urbà el Catllar	359593	4559534

Codi Validació: C34WCT9QR7FCLCL5TL464PFJE
Verificació: https://elcatllar.eadministracio.cat/
Document signat electrònicament des de la plataforma esPublico Gestiona | Pàgina 112 de 314

Element	Codi	Situació	Localització UTM	
			X	Y
Centre d'interpretació dels castells del Baix Gaià	CCE03	Nucli urbà el Catllar	359444	4559599
Casal de la gent gran	CCE04	Nucli urbà el Catllar	359737	4559587
Zona lúdica de la Torre d'en Guiu	CCE05	Nucli urbà el Catllar	359746	4559746
Biblioteca municipal	CCE06	Nucli urbà el Catllar	359737	4559587
Castell	CCE07	Nucli urbà el Catllar	359463	4559602
Local Social de Pins Manous	CCE08	Urbanització Pins Manous	355330	4556883
Museu etnogràfic	CCE09	Nucli urbà el Catllar	359668	4559592

INSTAL.LACIONS ESPORTIVES (IE)

Element	Codi	Situació	Localització UTM	
			X	Y
Camp de futbol municipal	IE01	Nucli urbà el Catllar	360400	4559420
Piscines municipals d'estiu de la Torre d'en Guiu	IE02	Nucli urbà el Catllar	359765	4559703
Piscines municipals d'estiu de Mas Pallarès	IE03	Urb. Mas Pallarès	356029	4560067
Pistes de tennis i pàdel municipals	IE04	Nucli urbà el Catllar	359802	4559843
Pistes de petanca municipals de la Torre d'en Guiu	IE05	Nucli urbà el Catllar	359750	4559799
Pistes de petanca de Pins Manous	IE06	Urb. Pins Manous	355444	4556913
Taules de ping pong de Pins Manous	IE07	Urb. Pins Manous	355431	4556902
Pista esportiva de les escoles velles	IE08	Nucli urbà el Catllar	359891	4559527
Pista esportiva de Sant Roc	IE09	Urb. Sant Roc	357209	4562853
Pista esportiva de la Bonaigua	IE10	Urb. La Bonaigua	358736	4559145
Pista esportiva de la Cativera	IE11	Urb. La Cativera	360805	4560771

Codi Validació: C34WCT9QR7FCLCL5TL464PFJE
Verificació: https://elcatllar.eadministracio.cat/
Document signat electrònicament des de la plataforma esPublico Gestiona | Pàgina 113 de 314

Element	Codi	Situació	Localització UTM	
			X	Y
Pista esportiva de Parc de Llevant	IE12	Urb. Parc de Llevant	358777	4557336
Pista esportiva de Mas Vilet dels Pins	IE13	Urb. Mas Vilet dels Pins	357469	4559636
Pista esportiva de Pins Manous	IE14	Urb. Pins Manous	355584	4556814
Camp de futbol de Mas Pallarès	IE15	Urb. Mas Pallarès	355991	4559989
Camp de futbol de l'Esplai Tarragoní	IE16	Urb. Esplai Tarragoní	355812	4558711
Parc de Salut	IE17	Nucli urbà el Catllar	359758	4559623
Parc de Salut de la Bonaigua	IE18	Urb. La Bonaigua	358778	4559119
Parc de Salut de l'Esplai Tarragoní	IE19	Urb. Esplai Tarragoní	355622	4558839
Parc de Salut de Pins Manous	IE20	Urb. Pins Manous	355458	4556865
Centre Hípic el Catllar	IE21	T-203	356783	4560612
Golf Costa Daurada	IE22	Urb. Parc de Llevant	359355	4557276

INSTAL.LACIONS INDUSTRIALS (II)

Element	Codi	Situació	Localització UTM	
			X	Y
Polígon Industrial El Catllar	II01	Nucli urbà el Catllar	360052	4559686
COMEPAL SA	II02	Bonaire	355172	4558413

ESPAIS SINGULARS (ES)

Element	Codi	Situació	Localització UTM	
			X	Y
El Castell del Catllar	ES01	Nucli urbà el Catllar	359444	4559599
Poblat ibèric dels Manous	ES02	Proper a la urb. els Manous	355115	4557403

Codi Validació: C34WCT9QR7FCLCL5TL464PFJE
Verificació: https://elcatllar.eadministracio.cat/
Document signat electrònicament des de la plataforma esPublico Gestiona | Pàgina 114 de 314

CENTRES D'ACOLLIDA (CA)

Element	Codi	Capacitat/ superfície	Localització UTM	
			X	Y
Ajuntament del Catllar	CA01	120 m^2	359607	4559590
Institut – Escola l'Agulla	CA02	320 m^2	359169	4559395
Llar d'infants l'Agulla	CA03	250 m^2	359240	4559410
Local Social de Pins Manous	CA04	140 m^2	355330	4556883
Centre cultural	CA06	155 m^2	359741	4559585

3.1.1.2. Sector afectació per emergències en el transport de viatgers per ferrocarril

Sector de perill	Zona d'afectació
Línia d'Alta Velocitat Camp de Tarragona – Vilafranca del Penedès: Traçat de la línia i Túnel de Tapioles (l=1.070 m)	Línia de ferrocarril (inclou diverses masies i pistes aïllades, i part de la urb. la Cativera)

3.1.1.3. Sector d'afectació per emergències per episodis de contaminació a l'Ebre, aigües avall de l'embassament de Flix

Sector de perill	Zona d'afectació
Nucli urbà i conjunt de urbanitzacions i nuclis en el que el subministrament d'aigua potable prové de l'Ebre a través del CAT	El Catllar, nucli antic Urb. La Bonaigua Urb. Bonaire Urb. Coll de Tapioles Urb. L'Eixample Urb. Esplai Tarragoní Urb. Manous 1 Urb. Manous 2 Urb. La Guinardera Urb. Mas de Moregons Urb. Mas de Panxè Urb. Mas d'Enric Urb. Mas de Pallarès – Residencial 5 estrelles Urb. Masia Boronat Urb. El Mèdol Urb. Parc de Llevant 1 Urb. Parc de Llevant 2 Urb. Pins Blancs

Codi Validació: C34WCT9QR7FCLCL5TL464PFJE
Verificació: https://elcatllar.eadministracio.cat/
Document signat electrònicament des de la plataforma esPublico Gestiona | Pàgina 115 de 314

	Urb. Pins Manous Urb. La Quadra Urb. La Quadra dels Manous Centre Penitenciari

3.1.1.4. Sector d'afectació per emergències per onades de calor

Sector de perill	Zona d'afectació
Tot el municipi	Els principals nuclis de població (nucli urbà del Catllar i urbanitzacions diverses) i en especial el centre penitenciari Mas d'Enric i altres centres on es realitzin activitats a l'aire lliure

3.1.1.5. Sector d'afectació per emergències per concentració de persones o pública concurrència

Activitat de perill	Zona d'afectació
Festa Major del Catllar	Nucli urbà del Catllar
Festa Major d'hivern	Nucli urbà del Catllar
Cicle de cinema a la fresca	Places de les urb. Parc de Llevant, Esplai Tarragoní i La Cativera
Festa de l'Oli nou	Cooperativa agrícola
Diada de Sant Jordi	Nucli urbà del Catllar
Diada de l'11 de setembre	Parc de la Torre d'en Guiu
Actes del 25 de Novembre	Centre Cultural
Actes de Santa Cecília	Centre Cultural
Actes Marató	Nucli urbà del Catllar
Actes Mou-te per l'esclerosi múltiple	Torre d'en Guiu
Actes de Sant Nicaset	Nucli urbà del Catllar
Parc de Nadal	Plaça 1 d'octubre i Centre Cultural
Cavalcada de reis	Nucli urbà del Catllar
Festes de la urb. Mas Vilet dels Pins	Urb. Mas Vilet dels Pins
Casals d'estiu	Torre d'en Guiu, camp de futbol i recinte escolar
Caminada del dia Internacional de la Dona	Camins del terme municipal
Pujada a Sant Simplici	Camins del terme municipal
Marxa de l'aigua de Sant Magí	Camins del terme municpal
Fira Medieval del Catllar	Voltants del castell
Vermut electrònic de la Colla de Diables	Aparcament de la Font

Codi Validació: C34WCT9QR7FCLCL5TL464PFJE
Verificació: https://elcatllar.eadministracio.cat/
Document signat electrònicament des de la plataforma esPublico Gestiona | Pàgina 116 de 314

Open BTT Tour El Catllar	Camins i corriols del municipi
Bike Trial Costa Daurada	Torre d'en Guiu i Voltants del Castell
Ultra Trail Tarragona	Camins del terme municipal i Ermita de St. Ramon
Cursa de muntanya	Camins del terme municipal
Actes culturals	Centre Cultural
Visites i actes culturals	Castell del Catllar
Tornejos i altres competicions esportives	Zona esporta de la torre d'en Guiu i Camp de futbol municipal
Actes culturals	Local Social de Pins Manous

Codi Validació: C34WCT9QR7FCLCL5TL464PFJE
Verificació: https://elcatllar.eadministracio.cat/
Document signat electrònicament des de la plataforma esPublico Gestiona | Pàgina 117 de 314

3.1.2. RISCOS ESPECIALS

3.1.2.1. Sector d'afectació per emergències per pandèmies

Sector de perill	Zona d'afectació
Tot el municipi	Tot el municipi, especialment el nucli urbà del Catllar, les diferents urbanitzacions del municipi i el centre penitenciari Mas d'Enric

3.1.2.2. Sector afectació per accidents instal·lacions químiques. PLASEQTA.

Segons PLASEQTA no hi ha cap instal·lació química amb risc dins del terme municipal.

Tot i això, la totalitat del municipi (excepte una petita part de la urb. la Cativera, a l'extrem NE) es troba dins de la zona d'alerta per risc químic segons el pla PLASEQTA. Per contra, cap part del municipi, es troba dins la zona d'intervenció per accident químic.

Les zones d'alerta identificades dins el PLASEQTA en el municipi són:

Urbanització Sant Roc
Urb. Residencial Cinc Estrelles
Urbanització Mas de Gerembí
Urb. Els Manous 1
Urb. l'Esplai Tarragoní
Urb. Bonaire
Urbanització Mas de Panxer
Urbanització Mas Vilet dels Pins
Urb Coll de Tapioles
Urb. Mas Blanc – La Guinardera
Urb. El Mèdol
Urb. Mas de Cosme
Urb. La Quadra
Urb. Pins Blancs
Urb. Santa Tecla
Urb. Masieta de Salort
Urb. Mas de Cargol
Urb. Els Manous 2
Urb. La Quadra dels Manous
Urb. Pins Manous
Urb. Mas d'Enric

3.1.2.3. Sector d'afectació per incendis forestals. INFOCAT

Sector de perill	Zona d'afectació
Entorn del Barranc de la Móra (al nord de l'AP-7)	Franja SUD del nucli antic del Catllar. Limita pel sud amb l'AP-7, per l'est amb la TP-2039 i per l'oest amb la TP-2031. Hi ha les urbanització dels Cocons, Pinalbert, Parc de Llevant 2, el Mas de Blanc, el Mas de Panxé, Mas d'Enric, Pins Manous, l'Esplai Tarragoní, Mas de Moregons, La Quadra, La Quadra dels Mnaous, Manous 1 i Manous 2. També hi trobem el centre penitenciari Mas d'Enric així com masies, camins i pistes diverses. Hi creua una línia elèctrica d'alta tensió , i un tram d'etilenoducte
Entorn del Gaià	Franja NORD- EST del terme municipal. S'hi troba el nucli urbà del Catllar, les urbanitzacions de la Cativera i Masia Boronat, i masies, camins i pistes diverses. Hi creua un gasoducte, la línia d'alta velocitat, una antiga línia de FFCC, i el GR-172

Codi Validació: C34WCT9QR7FCLCL5TL464PFJE
Verificació: https://elcatllar.eadministracio.cat/
Document signat electrònicament des de la plataforma esPublico Gestiona | Pàgina 118 de 314

Entorn de la carretera TP-2031	Franja OEST del municipi que limita amb la TP-2031. S'hi troben les urbanitzacions de Sant Roc, Santa Tecla, el Mas de Gerembí i Mas de Cosme per sobre la T-203, i Masieta de Salort, Cinc Estrelles, Mas de Cargol, el Mèdol, l'Esplai Tarragoní, Mas de Moregons i Bonaire per sota la T-203. Hi creua la línia d'alta velocitat, la carretera T-203 i T-223, i limita pel sud amb el gasoducte

3.1.2.4. Sector d'afectació per inundacions. INUNCAT

Sector de perill	Zona d'afectació
Riu Gaià	La zona potencialment inundable es 70ona al llarg de tot el tram de riu que transcorre pel municipi, des de la presa del Gaià fins al límit est del terme municipal amb la Riera de Gaià. El nucli urbà del Catllar es podria veure afectat. La carretera T-203, l'antiga línia de ferrocarril Reus – Roda de Berà, la línia d'alta velocitat i diversos camins existents també podries patir afectacions.
Barranc de la Móra o del Mas de la Creu	La zona potencialment inundable es 70ona al llarg de tot el tram del barranc de la Móra que transcorre pel municipi, des del Comellar de Mas d'Enric fins confluir amb el Torrent del Mas de la Creu. En cas d'inundacions les urbs. Del Mas de Blanc, Pinalbert i Parc de Llevant 2, l'Escola anglesa i algun habitatge aïllat es podrien veure afectades. Les principals infraestructures afectades serien camins rurals d'accés a diversos habitatges aïllats.

3.1.2.5. Sector d'afectació per accidents en el transport de mercaderies perilloses. TRANSCAT

Es considera que el sector d'afectació per accidents en el transport de mercaderies perilloses es correspon amb la franja de 500 m a banda i banda de les infraestructures objecte del risc. Aquestes són, en el cas de les infraestructures viàries, la carretera TP-2039 i i l'AP-7.

Via	Sector de perill	Zona afectació
Carretera TP-2039	Sector a 500 m a banda i banda de la carretera	Nucli urbà del Catllar, i les urbanitzacions de Pinalbert, els Cocons, Bonaigua, i el Mas de Blanc. També diverses pistes, cultius, camps agrícoles i masos aïllats
Autopista AP-7	Sector a 500 m a banda i banda de l'autopista	Les urbanitzacions dels Manous i el Mas de Panxer, l'extrem sud de Pinalbert i part de les infraestructures del centre penitenciari Mas d'Enric. També diverses pistes i algun mas aïllat

Codi Validació: C34WCT9QR7FCLCL5TL464PFJE
Verificació: https://elcatllar.eadministracio.cat/
Document signat electrònicament des de la plataforma esPublico Gestiona | Pàgina 119 de 314

3.1.3. RISCOS ESPECÍFICS

No es donen dins del municipi.

Codi Validació: C34WCT9QR7FCLCL5TL464PFJE
Verificació: https://elcatllar.eadministracio.cat/
Document signat electrònicament des de la plataforma esPublico Gestiona | Pàgina 120 de 314

3.2. ELEMENTS VULNERABLES

A la següent llista apareixen els principals elements vulnerables afectats segons l'anàlisi dels sectors d'afectació pel perill.

3.2.1. RISC TERRITORIAL

3.2.1.1. Elements vulnerables per emergències per pandèmies i onades de calor

NUCLIS DE POBLACIÓ (NP)

Element	Codi	Ocupació/ població (2021)	Localització UTM	
			X	Y
El Catllar, nucli antic	NP01	1150	359602	4559579
Urb. La Bonaigua	NP02	85	358670	4559116
Urb. Bonaire	NP03	67	355118	4558128
Urb. La Cativera	NP04	239	360718	4560868
Urb. Els Cocons	NP05	259	359018	4557888
Urb. Els Cocons Mas de Pastoret	NP06	(1)	358646	4557596
Urb. Coll de Tapioles	NP07	153	357994	4559240
Urb. L'Eixample	NP08	(2)	359590	4559304
Urb. Esplai Tarragoní	NP09	370	355582	4558836
Urb. Manous 1	NP10	203	355762	4557868
Urb. Manous 2	NP11	92	355506	4557520
Urb. Mas Blanc – La Guinardera	NP12	302	358426	4558968
Urb. Mas de Cargol	NP13	97	356094	4559452
Urb. Mas de Cosme	NP14	17	356498	4561532
Urb. Mas de Gerembí	NP15	88	357030	4561816
Urb. Mas de Moregons	NP16	51	355458	4558480
Urb. Mas de Panxè	NP17	73	356045	4556516
Urb. Mas d'Enric	NP18	66	355862	4557044
Urb. Mas de Pallarès – Residencial 5 estrelles	NP19	477	355962	4560144
Urb. Mas Vilet dels Pins	NP20	180	357762	4559704
Urb. Masia Boronat	NP21	(3)	360270	4559600
Urb. Masieta de Salort	NP22	1	355946	4560460
Urb. El Mèdol	NP23	96	355810	4559484

Codi Validació: C34WCT9QR7FCLCL5TL464PFJE
Verificació: https://elcatllar.eadministracio.cat/
Document signat electrònicament des de la plataforma esPublico Gestiona | Pàgina 121 de 314

Element	Codi	Ocupació/ població (2021)	Localització UTM	
			X	Y
Urb. Parc de Llevant 1	NP24	272	358890	4557416
Urb. Parc de Llevant 2	NP25	(4)	358658	4556996
Urb. Pinalbert	NP26	59	358634	4557312
Urb. Pins Blancs	NP27	(5)	357778	4559216
Urb. Pins Manous	NP28	310	355466	4556876
Urb. La Quadra	NP29	20	356410	4558108
Urb. La Quadra dels Manous	NP30	(6)	356190	4557876
Urb. Sant Roc	NP31	48	357174	4562748
Urb. Santa Tecla	NP32	11	356994	4562260

(7) Inclòs al nombre d'habitants de la urb. Els Cocons
(8) Inclòs al nombre d'habitants del Catllar, nucli antic
(9) Inclòs al nombre d'habitants del Catllar, nucli antic
(10) Inclòs al nombre d'habitants de la urb. Parc de Llevant 1
(11) Inclòs al nombre d'habitants de la urb. Coll de Tapioles
(12) Inclòs al nombre d'habitants de la urb. Manous 1

ESTABLIMENTS TURÍSTICS (ET)

Element	Codi	Situació	Localització UTM	
			X	Y
Mas de Canyelles – Casa Rural Mas Fau	ET01	A prop de la urb. Mas Vilet del Pins	357980	4560581
Molí del Fortuny – Casa rural Molí Cortadas	ET02	A prop del nucli urbà del Catllar	360809	4559306
Casa Rural Mas Ventós	ET03	Mas Ventós	357777	4560323
Casa Rural Mas de Miró	ET04	A prop de la urb. Mas de Gerembí	357196	4562151
Habitatge d'ús turístic	ET05	Urb. Parc de Llevant 1	358920	4557404
Habitatge d'ús turístic	ET06	Urb. Esplai Tarragoní	355565	4558815
Habitatge d'ús turístic	ET07	Urb. Mas Vilet dels Pins	357687	4559606
Habitatge d'ús turístic	ET08	Urb. Mas d'Enric	355865	4557148
Habitatge d'ús turístic	ET09	El del límit	360159	4558684
Habitatge d'ús turístic	ET10	A prop de la urb. Mas Vilet dels Pins	357567	4560200

Codi Validació: C34WCT9QR7FCLCL5TL464PFJE
Verificació: https://elcatllar.eadministracio.cat/
Document signat electrònicament des de la plataforma esPublico Gestiona | Pàgina 122 de 314

Element	Codi	Situació	Localització UTM	
			X	Y
Mas de Neri – Habitatge d'ús turístic	ET11	Mas de Neri	357859	4560690
Habitatge d'ús turístic	ET12	Urb. Esplai Tarragoní	355312	4558806
Mas de Benet – Habitatge d'ús turístic	ET13	Mas de Benet	358645	4560322
Habitatge d'ús turístic	ET14	Urb. Mas de Cargol	356006	4559422
Habitatge d'ús turístic	ET15	Urb. Esplai Tarragoní	355523	4559005
Habitatge d'ús turístic	ET16	Urb. Parc de Llevant 2	358716	4556939
Mas de Tarrés – Habitatge d'ús turístic	ET17	Mas de Tarrés	360232	4561544
Habitatge d'ús turístic	Et18	Nucli urbà del Catllar	359613	4559552
Habitatge d'ús turístic	ET19	Nucli urbà del Catllar	359402	4559480
Habitatge d'ús turístic	ET20	Nucli urbà del Catllar	359624	4559547
Habitatge d'ús turístic	ET21	Urb. Mas de Cargol	356083	4559385
Habitatge d'ús turístic	ET22	Urb. Mas de Pallarès	355872	4560145
Habitatge d'ús turístic	ET23	Urb. L'Eixample	359587	4559388
Habitatge d'ús turístic	ET24	Nucli urbà del Catllar	359771	4559539
Habitatge d'ús turístic	ET25	Urb. Mas Blanc	358292	4558713
Bar – Restaurant La Torre d'en Guiu	ET26	Nucli urbà del Catllar	359788	4559724
Bar Cooperativa Elena	ET27	Nucli urbà del Catllar	359661	4559562
Restaurant El Celler de l'Àvia	ET28	Nucli urbà del Catllar	359759	4559541
Bar Deportivo	ET29	Nucli urbà del Catllar	359873	4559575
Bar Los Mellys	ET30	Nucli urbà del Catllar	359832	4559567
Bar Cal Siscu	ET31	Urb. Pins Manous	355512	4556656
Pizzeria Del Poble	ET32	Nucli urbà del Catllar	359564	4559578
Bar Can Pallàs	ET33	Urb. Els Cocons	358669	4557948

Codi Validació: C34WCT9QR7FCLCL5TL464PFJE
Verificació: https://elcatllar.eadministracio.cat/
Document signat electrònicament des de la plataforma esPublico Gestiona | Pàgina 123 de 314

CENTRES SANITARIS I D'ATENCIÓ (CS)

Element	Codi	Situació	Localització UTM	
			X	Y
Consultori mèdic local El Catllar	CS01	Nucli urbà el Catllar	359747	4559586
Farmàcia El Catllar	CS02	Nucli urbà el Catllar	359673	4559615
Xarxa Sanitària i Social Santa Tecla	CS03	Nucli urbà el Catllar	359747	4559586

CENTRES PENITENCIARIS (CP)

Element	Codi	Situació	Localització UTM	
			X	Y
Centre penitenciari Mas d'Enric	CP01	924	356412	4557257

CENTRES EDUCATIUS (CE)

Element	Codi	Situació	Localització UTM	
			X	Y
Institut – Escola l'Agulla	CE01	Nucli urbà el Catllar	359191	4559374
Jigsaw British School	CE02	Urb. Parc de Llevant 2	358565	4557051
Escola municipal de música	CE03	Nucli urbà el Catllar	359182	4559351
Granja Escola Corral de Neri	CE04	Prop de Mas Vilet del Pins	358113	4560225
Llar d'infants l'Agulla	CE05	Nucli urbà el Catllar	359240	4559410

CENTRES CULTURALS I D'ESBARJO (CCE)

Element	Codi	Situació	Localització UTM	
			X	Y
Centre Cultural del Catllar	CCE01	Nucli urbà el Catllar	359737	4559587
Església de Sant Joan Baptista	CCE02	Nucli urbà el Catllar	359593	4559534

Codi Validació: C34WCT9QR7FCLCL5TL464PFJE
Verificació: https://elcatllar.eadministracio.cat/
Document signat electrònicament des de la plataforma esPublico Gestiona | Pàgina 124 de 314

Element	Codi	Situació	Localització UTM	
			X	Y
Centre d'interpretació dels castells del Baix Gaià	CCE03	Nucli urbà el Catllar	359444	4559599
Casal de la gent gran	CCE04	Nucli urbà el Catllar	359737	4559587
Zona lúdica de la Torre d'en Guiu	CCE05	Nucli urbà el Catllar	359746	4559746
Biblioteca municipal	CCE06	Nucli urbà el Catllar	359737	4559587
Castell	CCE07	Nucli urbà el Catllar	359463	4559602
Local Social de Pins Manous	CCE08	Urbanització Pins Manous	355330	4556883
Museu etnogràfic	CCE09	Nucli urbà el Catllar	359668	4559592

INSTAL.LACIONS ESPORTIVES (IE)

Element	Codi	Situació	Localització UTM	
			X	Y
Camp de futbol municipal	IE01	Nucli urbà el Catllar	360400	4559420
Piscines municipals d'estiu de la Torre d'en Guiu	IE02	Nucli urbà el Catllar	359765	4559703
Piscines municipals d'estiu de Mas Pallarès	IE03	Urb. Mas Pallarès	356029	4560067
Pistes de tennis i pàdel municipals	IE04	Nucli urbà el Catllar	359802	4559843
Pistes de petanca municipals de la Torre d'en Guiu	IE05	Nucli urbà el Catllar	359750	4559799
Pistes de petanca de Pins Manous	IE06	Urb. Pins Manous	355444	4556913
Taules de ping pong de Pins Manous	IE07	Urb. Pins Manous	355431	4556902
Pista esportiva de les escoles velles	IE08	Nucli urbà el Catllar	359891	4559527
Pista esportiva de Sant Roc	IE09	Urb. Sant Roc	357209	4562853
Pista esportiva de la Bonaigua	IE10	Urb. La Bonaigua	358736	4559145
Pista esportiva de la Cativera	IE11	Urb. La Cativera	360805	4560771

Codi Validació: C34WCT9QR7FCLCL5TL464PFJE
Verificació: https://elcatllar.eadministracio.cat/
Document signat electrònicament des de la plataforma esPublico Gestiona | Pàgina 125 de 314

Element	Codi	Situació	Localització UTM	
			X	Y
Pista esportiva de Parc de Llevant	IE12	Urb. Parc de Llevant	358777	4557336
Pista esportiva de Mas Vilet dels Pins	IE13	Urb. Mas Vilet dels Pins	357469	4559636
Pista esportiva de Pins Manous	IE14	Urb. Pins Manous	355584	4556814
Camp de futbol de Mas Pallarès	IE15	Urb. Mas Pallarès	355991	4559989
Camp de futbol de l'Esplai Tarragoní	IE16	Urb. Esplai Tarragoní	355812	4558711
Parc de Salut	IE17	Nucli urbà el Catllar	359758	4559623
Parc de Salut de la Bonaigua	IE18	Urb. La Bonaigua	358778	4559119
Parc de Salut de l'Esplai Tarragoní	IE19	Urb. Esplai Tarragoní	355622	4558839
Parc de Salut de Pins Manous	IE20	Urb. Pins Manous	355458	4556865
Centre Hípic el Catllar	IE21	T-203	356783	4560612
Golf Costa Daurada	IE22	Urb. Parc de Llevant	359355	4557276

INSTAL.LACIONS INDUSTRIALS (II)

Element	Codi	Situació	Localització UTM	
			X	Y
Polígon Industrial El Catllar	II01	Nucli urbà el Catllar	360052	4559686
COMEPAL SA	II02	Bonaire	355172	4558413

ESPAIS SINGULARS (ES)

Element	Codi	Situació	Localització UTM	
			X	Y
El Castell del Catllar	ES01	Nucli urbà el Catllar	359444	4559599
Poblat ibèric dels Manous	ES02	Proper a la urb. els Manous	355115	4557403

Codi Validació: C34WCT9QR7FCLCL5TL464PFJE
Verificació: https://elcatllar.eadministracio.cat/
Document signat electrònicament des de la plataforma esPublico Gestiona | Pàgina 126 de 314

CENTRES D'ACOLLIDA (CA)

Element	Codi	Capacitat/ superfície	Localització UTM	
			X	Y
Ajuntament del Catllar	CA01	120 m^2	359607	4559590
Institut – Escola l'Agulla	CA02	320 m^2	359169	4559395
Llar d'infants l'Agulla	CA03	250 m^2	359240	4559410
Local Social de Pins Manous	CA04	140 m^2	355330	4556883
Centre cultural	CA06	155 m^2	359741	4559585

3.2.1.2. Elements vulnerables per emergències en el transport de viatgers per ferrocarril

NUCLIS DE POBLACIÓ (NP)

Element	Codi	Ocupació/ població (2013)	Localització UTM	
			X	Y
Urb. la Cativera	NP04	239	360757	4560927
Urb. Mas de Cosme	NP14	17	356498	4561532

ESTABLIMENTS TURÍSTICS (ET)

Element	Codi	Situació	Localització UTM	
			X	Y
Mas de Canyelles - Casa Rural Mas Fau	ET01	A prop de la urb. Mas Vilet del Pins	357980	4560581
Mas de Neri - Habitatge d'ús turístic	ET11	Mas de Neri	357859	4560690

INSTAL.LACIONS ESPORTIVES (IE)

Element	Codi	Situació	Localització UTM	
			X	Y
Pista esportiva de la Cativera	IE11	Urb. La Cativera	360805	4560771
Centre Hípic el Catllar	IE21	T-203	356783	4560612

Codi Validació: C34WCT9QR7FCLCL5TL464PFJE
Verificació: https://elcatllar.eadministracio.cat/
Document signat electrònicament des de la plataforma esPublico Gestiona | Pàgina 127 de 314

3.2.1.3. Elements vulnerables per emergències per episodis de contaminació a l'Ebre

NUCLIS DE POBLACIÓ (NP)

Element	Codi	Ocupació/ població (2021)	Localització UTM	
			X	Y
El Catllar, nucli antic	NP01	1150	359602	4559579
Urb. La Bonaigua	NP02	85	358670	4559116
Urb. Bonaire	NP03	67	355118	4558128
Urb. Coll de Tapioles	NP07	153	357994	4559240
Urb. L'Eixample	NP08	(2)	359590	4559304
Urb. Esplai Tarragoní	NP09	370	355582	4558836
Urb. Manous 1	NP10	203	355762	4557868
Urb. Manous 2	NP11	92	355506	4557520
Urb. Mas Blanc – La Guinardera	NP12	302	358426	4558968
Urb. Mas de Moregons	NP16	51	355458	4558480
Urb. Mas de Panxè	NP17	73	356045	4556516
Urb. Mas d'Enric	NP18	66	355862	4557044
Urb. Mas de Pallarès – Residencial 5 estrelles	NP19	477	355962	4560144
Urb. Masia Boronat	NP21	(3)	360270	4559600
Urb. El Mèdol	NP23	96	355810	4559484
Urb. Parc de Llevant 1	NP24	272	358890	4557416
Urb. Parc de Llevant 2	NP25	(4)	358658	4556996
Urb. Pins Blancs	NP27	(5)	357778	4559216
Urb. Pins Manous	NP28	310	355466	4556876
Urb. La Quadra	NP29	20	356410	4558108
Urb. La Quadra dels Manous	NP30	(6)	356190	4557876

(1) Inclòs al nombre d'habitants de la urb. Els Cocons
(2) Inclòs al nombre d'habitants del Catllar, nucli antic
(3) Inclòs al nombre d'habitants del Catllar, nucli antic
(4) Inclòs al nombre d'habitants de la urb. Parc de Llevant 1
(5) Inclòs al nombre d'habitants de la urb. Coll de Tapioles
(6) Inclòs al nombre d'habitants de la urb. Manous 1

Codi Validació: C34WCT9QR7FCLCL5TL464PFJE
Verificació: https://elcatllar.eadministracio.cat/
Document signat electrònicament des de la plataforma esPublico Gestiona | Pàgina 128 de 314

ESTABLIMENTS TURÍSTICS (ET)

Element	Codi	Situació	Localització UTM	
			X	Y
Mas de Canyelles - Casa Rural Mas Fau	ET01	A prop de la urb. Mas Vilet del Pins	357980	4560581
Habitatge d'ús turístic	ET05	Urb. Parc de Llevant 1	358920	4557404
Habitatge d'ús turístic	ET06	Urb. Esplai Tarragoní	355565	4558815
Habitatge d'ús turístic	ET08	Urb. Mas d'Enric	355865	4557148
Habitatge d'ús turístic	ET12	Urb. Esplai Tarragoní	355312	4558806
Habitatge d'ús turístic	ET15	Urb. Esplai Tarragoní	355523	4559005
Habitatge d'ús turístic	ET16	Urb. Parc de Llevant 2	358716	4556939
Habitatge d'ús turístic	Et18	Nucli urbà del Catllar	359613	4559552
Habitatge d'ús turístic	ET19	Nucli urbà del Catllar	359402	4559480
Habitatge d'ús turístic	ET20	Nucli urbà del Catllar	359624	4559547
Habitatge d'ús turístic	ET22	Urb. Mas de Pallarès	355872	4560145
Habitatge d'ús turístic	ET23	Urb. L'Eixample	359587	4559388
Habitatge d'ús turístic	ET24	Nucli urbà del Catllar	359771	4559539
Habitatge d'ús turístic	ET25	Urb. Mas Blanc	358292	4558713
Bar Cooperativa Elena	ET27	Nucli urbà del Catllar	359661	4559562
Restaurant El Celler de l'Àvia	ET28	Nucli urbà del Catllar	359759	4559541
Bar Deportivo	ET29	Nucli urbà del Catllar	359873	4559575
Bar Los Mellys	ET30	Nucli urbà del Catllar	359832	4559567
Bar Cal Siscu	ET31	Urb. Pins Manous	355512	4556656
Pizzeria Del Poble	ET32	Nucli urbà del Catllar	359564	4559578

CENTRES SANITARIS I D'ATENCIÓ (CS)

Element	Codi	Situació	Localització UTM	
			X	Y
Consultori mèdic local El Catllar	CS01	Nucli urbà el Catllar	359747	4559586
Farmàcia El Catllar	CS02	Nucli urbà el Catllar	359673	4559615
Xarxa Sanitària i Social Santa Tecla	CS03	Nucli urbà el Catllar	359747	4559586

Codi Validació: C34WCT9QR7FCLCL5TL464PFJE
Verificació: https://elcatllar.eadministracio.cat/
Document signat electrònicament des de la plataforma esPublico Gestiona | Pàgina 129 de 314

CENTRES PENITENCIARIS (CP)

Element	Codi	Situació	Localització UTM	
			X	Y
Centre penitenciari Mas d'Enric	CP01	924	356412	4557257

CENTRES EDUCATIUS (CE)

Element	Codi	Situació	Localització UTM	
			X	Y
Institut – Escola l'Agulla	CE01	Nucli urbà el Catllar	359191	4559374
Escola municipal de música	CE03	Nucli urbà el Catllar	359182	4559351
Llar d'infants l'Agulla	CE05	Nucli urbà el Catllar	359240	4559410

CENTRES CULTURALS I D'ESBARJO (CCE)

Element	Codi	Situació	Localització UTM	
			X	Y
Centre Cultural del Catllar	CCE01	Nucli urbà el Catllar	359737	4559587
Església de Sant Joan Baptista	CCE02	Nucli urbà el Catllar	359593	4559534
Centre d'interpretació dels castells del Baix Gaià	CCE03	Nucli urbà el Catllar	359444	4559599
Casal de la gent gran	CCE04	Nucli urbà el Catllar	359737	4559587
Biblioteca municipal	CCE06	Nucli urbà el Catllar	359737	4559587
Castell	CCE07	Nucli urbà el Catllar	359463	4559602
Local Social de Pins Manous	CCE08	Urbanització Pins Manous	355330	4556883
Museu etnogràfic	CCE09	Nucli urbà el Catllar	359668	4559592

Codi Validació: C34WCT9QR7FCLCL5TL464PFJE
Verificació: https://elcatllar.eadministracio.cat/
Document signat electrònicament des de la plataforma esPublico Gestiona | Pàgina 130 de 314

INSTAL.LACIONS ESPORTIVES (IE)

Element	Codi	Situació	Localització UTM	
			X	Y
Piscines municipals d'estiu de Mas Pallarès	IE03	Urb. Mas Pallarès	356029	4560067
Pistes de petanca de Pins Manous	IE06	Urb. Pins Manous	355444	4556913
Taules de ping pong de Pins Manous	IE07	Urb. Pins Manous	355431	4556902
Pista esportiva de les escoles velles	IE08	Nucli urbà el Catllar	359891	4559527
Pista esportiva de la Bonaigua	IE10	Urb. La Bonaigua	358736	4559145
Pista esportiva de Parc de Llevant	IE12	Urb. Parc de Llevant	358777	4557336
Pista esportiva de Pins Manous	IE14	Urb. Pins Manous	355584	4556814
Camp de futbol de Mas Pallarès	IE15	Urb. Mas Pallarès	355991	4559989
Camp de futbol de l'Esplai Tarragoní	IE16	Urb. Esplai Tarragoní	355812	4558711
Parc de Salut	IE17	Nucli urbà el Catllar	359758	4559623
Parc de Salut de la Bonaigua	IE18	Urb. La Bonaigua	358778	4559119
Parc de Salut de l'Esplai Tarragoní	IE19	Urb. Esplai Tarragoní	355622	4558839
Parc de Salut de Pins Manous	IE20	Urb. Pins Manous	355458	4556865

ESPAIS SINGULARS (ES)

Element	Codi	Situació	Localització UTM	
			X	Y
El Castell del Catllar	ES01	Nucli urbà el Catllar	359444	4559599

Codi Validació: C34WCT9QR7FCLCL5TL464PFJE
Verificació: https://elcatllar.eadministracio.cat/
Document signat electrònicament des de la plataforma esPublico Gestiona | Pàgina 131 de 314

CENTRES D'ACOLLIDA (CA)

Element	Codi	Capacitat/ superfície	Localització UTM	
			X	Y
Ajuntament del Catllar	CA01	120 m^2	359607	4559590
Institut – Escola l'Agulla	CA02	320 m^2	359169	4559395
Llar d'infants l'Agulla	CA03	250 m^2	359240	4559410
Local Social de Pins Manous	CA04	140 m^2	355330	4556883
Magatzem vell	CA05	155 m^2	359597	4559487
Centre cultural	CA06	290 m^2	359741	4559585

3.2.2. RISCOS ESPECIALS

3.2.2.1. Elements vulnerables per emergències per pandèmies

NUCLIS DE POBLACIÓ (NP)

Element	Codi	Ocupació/ població (2021)	Localització UTM	
			X	Y
El Catllar, nucli antic	NP01	1150	359602	4559579
Urb. La Bonaigua	NP02	85	358670	4559116
Urb. Bonaire	NP03	67	355118	4558128
Urb. La Cativera	NP04	239	360718	4560868
Urb. Els Cocons	NP05	259	359018	4557888
Urb. Els Cocons Mas de Pastoret	NP06	(1)	358646	4557596
Urb. Coll de Tapioles	NP07	153	357994	4559240
Urb. L'Eixample	NP08	(2)	359590	4559304
Urb. Esplai Tarragoní	NP09	370	355582	4558836
Urb. Manous 1	NP10	203	355762	4557868
Urb. Manous 2	NP11	92	355506	4557520
Urb. Mas Blanc – La Guinardera	NP12	302	358426	4558968
Urb. Mas de Cargol	NP13	97	356094	4559452
Urb. Mas de Cosme	NP14	17	356498	4561532
Urb. Mas de Gerembí	NP15	88	357030	4561816
Urb. Mas de Moregons	NP16	51	355458	4558480
Urb. Mas de Panxè	NP17	73	356045	4556516

Codi Validació: C34WCT9QR7FCLCL5TL464PFJE
Verificació: https://elcatllar.eadministracio.cat/
Document signat electrònicament des de la plataforma esPublico Gestiona | Pàgina 132 de 314

Element	Codi	Ocupació/ població (2021)	Localització UTM	
			X	Y
Urb. Mas d'Enric	NP18	66	355862	4557044
Urb. Mas de Pallarès – Residencial 5 estrelles	NP19	477	355962	4560144
Urb. Mas Vilet dels Pins	NP20	180	357762	4559704
Urb. Masia Boronat	NP21	(3)	360270	4559600
Urb. Masieta de Salort	NP22	1	355946	4560460
Urb. El Mèdol	NP23	96	355810	4559484
Urb. Parc de Llevant 1	NP24	272	358890	4557416
Urb. Parc de Llevant 2	NP25	(4)	358658	4556996
Urb. Pinalbert	NP26	59	358634	4557312
Urb. Pins Blancs	NP27	(5)	357778	4559216
Urb. Pins Manous	NP28	310	355466	4556876
Urb. La Quadra	NP29	20	356410	4558108
Urb. La Quadra dels Manous	NP30	(6)	356190	4557876
Urb. Sant Roc	NP31	48	357174	4562748
Urb. Santa Tecla	NP32	11	356994	4562260

(13) Inclòs al nombre d'habitants de la urb. Els Cocons
(14) Inclòs al nombre d'habitants del Catllar, nucli antic
(15) Inclòs al nombre d'habitants del Catllar, nucli antic
(16) Inclòs al nombre d'habitants de la urb. Parc de Llevant 1
(17) Inclòs al nombre d'habitants de la urb. Coll de Tapioles
(18) Inclòs al nombre d'habitants de la urb. Manous 1

ESTABLIMENTS TURÍSTICS (ET)

Element	Codi	Situació	Localització UTM	
			X	Y
Mas de Canyelles – Casa Rural Mas Fau	ET01	A prop de la urb. Mas Vilet del Pins	357980	4560581
Molí del Fortuny – Casa rural Molí Cortadas	ET02	A prop del nucli urbà del Catllar	360809	4559306
Casa Rural Mas Ventós	ET03	Mas Ventós	357777	4560323
Casa Rural Mas de Miró	ET04	A prop de la urb. Mas de Gerembí	357196	4562151
Habitatge d'ús turístic	ET05	Urb. Parc de Llevant 1	358920	4557404

Codi Validació: C34WCT9QR7FCLCL5TL464PFJE
Verificació: https://elcatllar.eadministracio.cat/
Document signat electrònicament des de la plataforma esPublico Gestiona | Pàgina 133 de 314

Element	Codi	Situació	Localització UTM	
			X	Y
Habitatge d'ús turístic	ET06	Urb. Esplai Tarragoní	355565	4558815
Habitatge d'ús turístic	ET07	Urb. Mas Vilet dels Pins	357687	4559606
Habitatge d'ús turístic	ET08	Urb. Mas d'Enric	355865	4557148
Habitatge d'ús turístic	ET09	El del límit	360159	4558684
Habitatge d'ús turístic	ET10	A prop de la urb. Mas Vilet dels Pins	357567	4560200
Mas de Neri – Habitatge d'ús turístic	ET11	Mas de Neri	357859	4560690
Habitatge d'ús turístic	ET12	Urb. Esplai Tarragoní	355312	4558806
Mas de Benet – Habitatge d'ús turístic	ET13	Mas de Benet	358645	4560322
Habitatge d'ús turístic	ET14	Urb. Mas de Cargol	356006	4559422
Habitatge d'ús turístic	ET15	Urb. Esplai Tarragoní	355523	4559005
Habitatge d'ús turístic	ET16	Urb. Parc de Llevant 2	358716	4556939
Mas de Tarrés – Habitatge d'ús turístic	ET17	Mas de Tarrés	360232	4561544
Habitatge d'ús turístic	Et18	Nucli urbà del Catllar	359613	4559552
Habitatge d'ús turístic	ET19	Nucli urbà del Catllar	359402	4559480
Habitatge d'ús turístic	ET20	Nucli urbà del Catllar	359624	4559547
Habitatge d'ús turístic	ET21	Urb. Mas de Cargol	356083	4559385
Habitatge d'ús turístic	ET22	Urb. Mas de Pallarès	355872	4560145
Habitatge d'ús turístic	ET23	Urb. L'Eixample	359587	4559388
Habitatge d'ús turístic	ET24	Nucli urbà del Catllar	359771	4559539
Habitatge d'ús turístic	ET25	Urb. Mas Blanc	358292	4558713
Bar – Restaurant La Torre d'en Guiu	ET26	Nucli urbà del Catllar	359788	4559724
Bar Cooperativa Elena	ET27	Nucli urbà del Catllar	359661	4559562
Restaurant El Celler de l'Àvia	ET28	Nucli urbà del Catllar	359759	4559541
Bar Deportivo	ET29	Nucli urbà del Catllar	359873	4559575
Bar Los Mellys	ET30	Nucli urbà del Catllar	359832	4559567
Bar Cal Siscu	ET31	Urb. Pins Manous	355512	4556656
Pizzeria Del Poble	ET32	Nucli urbà del Catllar	359564	4559578
Bar Can Pallàs	ET33	Urb. Els Cocons	358669	4557948

Codi Validació: C34WCT9QR7FCLCL5TL464PFJE
Verificació: https://elcatllar.eadministracio.cat/
Document signat electrònicament des de la plataforma esPublico Gestiona | Pàgina 134 de 314

CENTRES SANITARIS I D'ATENCIÓ (CS)

Element	Codi	Situació	Localització UTM	
			X	Y
Consultori mèdic local El Catllar	CS01	Nucli urbà el Catllar	359747	4559586
Farmàcia El Catllar	CS02	Nucli urbà el Catllar	359673	4559615
Xarxa Sanitària i Social Santa Tecla	CS03	Nucli urbà el Catllar	359747	4559586

CENTRES PENITENCIARIS (CP)

Element	Codi	Situació	Localització UTM	
			X	Y
Centre penitenciari Mas d'Enric	CP01	924	356412	4557257

CENTRES EDUCATIUS (CE)

Element	Codi	Situació	Localització UTM	
			X	Y
Institut – Escola l'Agulla	CE01	Nucli urbà el Catllar	359191	4559374
Jigsaw British School	CE02	Urb. Parc de Llevant 2	358565	4557051
Escola municipal de música	CE03	Nucli urbà el Catllar	359182	4559351
Granja Escola Corral de Neri	CE04	Prop de Mas Vilet del Pins	358113	4560225
Llar d'infants l'Agulla	CE05	Nucli urbà el Catllar	359240	4559410

CENTRES CULTURALS I D'ESBARJO (CCE)

Element	Codi	Situació	Localització UTM	
			X	Y
Centre Cultural del Catllar	CCE01	Nucli urbà el Catllar	359737	4559587
Església de Sant Joan Baptista	CCE02	Nucli urbà el Catllar	359593	4559534

Codi Validació: C34WCT9QR7FCLCL5TL464PFJE
Verificació: https://elcatllar.eadministracio.cat/
Document signat electrònicament des de la plataforma esPublico Gestiona | Pàgina 135 de 314

Element	Codi	Situació	Localització UTM	
			X	Y
Centre d'interpretació dels castells del Baix Gaià	CCE03	Nucli urbà el Catllar	359444	4559599
Casal de la gent gran	CCE04	Nucli urbà el Catllar	359737	4559587
Zona lúdica de la Torre d'en Guiu	CCE05	Nucli urbà el Catllar	359746	4559746
Biblioteca municipal	CCE06	Nucli urbà el Catllar	359737	4559587
Castell	CCE07	Nucli urbà el Catllar	359463	4559602
Local Social de Pins Manous	CCE08	Urbanització Pins Manous	355330	4556883
Museu etnogràfic	CCE09	Nucli urbà el Catllar	359668	4559592

INSTAL.LACIONS ESPORTIVES (IE)

Element	Codi	Situació	Localització UTM	
			X	Y
Camp de futbol municipal	IE01	Nucli urbà el Catllar	360400	4559420
Piscines municipals d'estiu de la Torre d'en Guiu	IE02	Nucli urbà el Catllar	359765	4559703
Piscines municipals d'estiu de Mas Pallarès	IE03	Urb. Mas Pallarès	356029	4560067
Pistes de tennis i pàdel municipals	IE04	Nucli urbà el Catllar	359802	4559843
Pistes de petanca municipals de la Torre d'en Guiu	IE05	Nucli urbà el Catllar	359750	4559799
Pistes de petanca de Pins Manous	IE06	Urb. Pins Manous	355444	4556913
Taules de ping pong de Pins Manous	IE07	Urb. Pins Manous	355431	4556902
Pista esportiva de les escoles velles	IE08	Nucli urbà el Catllar	359891	4559527
Pista esportiva de Sant Roc	IE09	Urb. Sant Roc	357209	4562853
Pista esportiva de la Bonaigua	IE10	Urb. La Bonaigua	358736	4559145
Pista esportiva de la Cativera	IE11	Urb. La Cativera	360805	4560771

Codi Validació: C34WCT9QR7FCLCL5TL464PFJE
Verificació: https://elcatllar.eadministracio.cat/
Document signat electrònicament des de la plataforma esPublico Gestiona | Pàgina 136 de 314

Element	Codi	Situació	Localització UTM	
			X	Y
Pista esportiva de Parc de Llevant	IE12	Urb. Parc de Llevant	358777	4557336
Pista esportiva de Mas Vilet dels Pins	IE13	Urb. Mas Vilet dels Pins	357469	4559636
Pista esportiva de Pins Manous	IE14	Urb. Pins Manous	355584	4556814
Camp de futbol de Mas Pallarès	IE15	Urb. Mas Pallarès	355991	4559989
Camp de futbol de l'Esplai Tarragoní	IE16	Urb. Esplai Tarragoní	355812	4558711
Parc de Salut	IE17	Nucli urbà el Catllar	359758	4559623
Parc de Salut de la Bonaigua	IE18	Urb. La Bonaigua	358778	4559119
Parc de Salut de l'Esplai Tarragoní	IE19	Urb. Esplai Tarragoní	355622	4558839
Parc de Salut de Pins Manous	IE20	Urb. Pins Manous	355458	4556865
Centre Hípic el Catllar	IE21	T-203	356783	4560612
Golf Costa Daurada	IE22	Urb. Parc de Llevant	359355	4557276

INSTAL.LACIONS INDUSTRIALS (II)

Element	Codi	Situació	Localització UTM	
			X	Y
Polígon Industrial El Catllar	II01	Nucli urbà el Catllar	360052	4559686
COMEPAL SA	II02	Bonaire	355172	4558413

ESPAIS SINGULARS (ES)

Element	Codi	Situació	Localització UTM	
			X	Y
El Castell del Catllar	ES01	Nucli urbà el Catllar	359444	4559599
Poblat ibèric dels Manous	ES02	Proper a la urb. els Manous	355115	4557403

Codi Validació: C34WCT9QR7FCLCL5TL464PFJE
Verificació: https://elcatllar.eadministracio.cat/
Document signat electrònicament des de la plataforma esPublico Gestiona | Pàgina 137 de 314

CENTRES D'ACOLLIDA (CA)

Element	Codi	Capacitat/ superfície	Localització UTM	
			X	Y
Ajuntament del Catllar	CA01	120 m^2	359607	4559590
Institut – Escola l'Agulla	CA02	320 m^2	359169	4559395
Llar d'infants l'Agulla	CA03	250 m^2	359240	4559410
Local Social de Pins Manous	CA04	140 m^2	355330	4556883
Centre cultural	CA06	155 m^2	359741	4559585

3.2.2.2. Elements vulnerables per accidents en instal·lacions químiques. PLASEQCAT

NUCLIS DE POBLACIÓ (NP)

Element	Codi	Ocupació/ població (2021)	Localització UTM	
			X	Y
Urb. Bonaire	NP03	67	355118	4558128
Urb. Coll de Tapioles	NP07	153	357994	4559240
Urb. Esplai Tarragoní	NP09	370	355582	4558836
Urb. Manous 1	NP10	203	355762	4557868
Urb. Manous 2	NP11	92	355506	4557520
Urb. Mas Blanc – La Guinardera	NP12	302	358426	4558968
Urb. Mas de Cargol	NP13	97	356094	4559452
Urb. Mas de Cosme	NP14	17	356498	4561532
Urb. Mas de Gerembí	NP15	88	357030	4561816
Urb. Mas de Moregons	NP16	51	355458	4558480
Urb. Mas de Panxè	NP17	73	356045	4556516
Urb. Mas d'Enric	NP18	66	355862	4557044
Urb. Mas de Pallarès – Residencial 5 estrelles	NP19	477	355962	4560144
Urb. Mas Vilet dels Pins	NP20	180	357762	4559704
Urb. Masieta de Salort	NP22	1	355946	4560460
Urb. El Mèdol	NP23	96	355810	4559484
Urb. Pins Blancs	NP27	(5)	357778	4559216
Urb. Pins Manous	NP28	310	355466	4556876
Urb. La Quadra	NP29	20	356410	4558108

Codi Validació: C34WCT9QR7FCLCL5TL464PFJE
Verificació: https://elcatllar.eadministracio.cat/
Document signat electrònicament des de la plataforma esPublico Gestiona | Pàgina 138 de 314

Element	Codi	Ocupació/ població (2021)	Localització UTM	
			X	Y
Urb. La Quadra dels Manous	NP30	(6)	356190	4557876
Urb. Sant Roc	NP31	48	357174	4562748
Urb. Santa Tecla	NP32	11	356994	4562260

ESTABLIMENTS TURÍSTICS (ET)

Element	Codi	Situació	Localització UTM	
			X	Y
Casa Rural Mas Ventós	ET03	Mas Ventós	357777	4560323
Casa Rural Mas de Miró	ET04	A prop de la urb. Mas de Gerembí	357196	4562151
Habitatge d'ús turístic	ET06	Urb. Esplai Tarragoní	355565	4558815
Habitatge d'ús turístic	ET07	Urb. Mas Vilet dels Pins	357687	4559606
Habitatge d'ús turístic	ET08	Urb. Mas d'Enric	355865	4557148
Habitatge d'ús turístic	ET10	A prop de la urb. Mas Vilet dels Pins	357567	4560200
Mas de Neri - Habitatge d'ús turístic	ET11	Mas de Neri	357859	4560690
Habitatge d'ús turístic	ET12	Urb. Esplai Tarragoní	355312	4558806
Habitatge d'ús turístic	ET14	Urb. Mas de Cargol	356006	4559422
Habitatge d'ús turístic	ET15	Urb. Esplai Tarragoní	355523	4559005
Habitatge d'ús turístic	ET21	Urb. Mas de Cargol	356083	4559385
Habitatge d'ús turístic	ET22	Urb. Mas de Pallarès	355872	4560145
Bar Cal Siscu	ET31	Urb. Pins Manous	355512	4556656

CENTRES PENITENCIARIS (CP)

Element	Codi	Situació	Localització UTM	
			X	Y
Centre penitenciari Mas d'Enric	CP01	924	356412	4557257

Codi Validació: C34WCT9QR7FCLCL5TL464PFJE
Verificació: https://elcatllar.eadministracio.cat/
Document signat electrònicament des de la plataforma esPublico Gestiona | Pàgina 139 de 314

CENTRES CULTURALS I D'ESBARJO (CCE)

Element	Codi	Situació	Localització UTM	
			X	Y
Local Social de Pins Manous	CCE08	Urbanització Pins Manous	355330	4556883

INSTAL.LACIONS ESPORTIVES (IE)

Element	Codi	Situació	Localització UTM	
			X	Y
Piscines municipals d'estiu de Mas Pallarès	IE03	Urb. Mas Pallarès	356029	4560067
Pistes de petanca de Pins Manous	IE06	Urb. Pins Manous	355444	4556913
Taules de ping pong de Pins Manous	IE07	Urb. Pins Manous	355431	4556902
Pista esportiva de Sant Roc	IE09	Urb. Sant Roc	357209	4562853
Pista esportiva de Mas Vilet dels Pins	IE13	Urb. Mas Vilet dels Pins	357469	4559636
Pista esportiva de Pins Manous	IE14	Urb. Pins Manous	355584	4556814
Camp de futbol de Mas Pallarès	IE15	Urb. Mas Pallarès	355991	4559989
Camp de futbol de l'Esplai Tarragoní	IE16	Urb. Esplai Tarragoní	355812	4558711
Parc de Salut de l'Esplai Tarragoní	IE19	Urb. Esplai Tarragoní	355622	4558839
Parc de Salut de Pins Manous	IE20	Urb. Pins Manous	355458	4556865
Centre Hípic el Catllar	IE21	T-203	356783	4560612
Golf Costa Daurada	IE22	Urb. Parc de Llevant	359355	4557276

Codi Validació: C34WCT9QR7FCLCL5TL464PFJE
Verificació: https://elcatllar.eadministracio.cat/
Document signat electrònicament des de la plataforma esPublico Gestiona | Pàgina 140 de 314

ESPAIS SINGULARS (ES)

Element	Codi	Situació	Localització UTM	
			X	Y
Poblat ibèric dels Manous	ES02	Proper a la urb. els Manous	355115	4557403

CENTRES D'ACOLLIDA (CA)

Element	Codi	Capacitat/ superfície	Localització UTM	
			X	Y
Local Social de Pins Manous	CA04	140 m^2	355330	4556883

3.2.2.3. Elements vulnerables per emergències en el transport de viatgers per ferrocarril

NUCLIS DE POBLACIÓ (NP)

Element	Codi	Ocupació/ població (2013)	Localització UTM	
			X	Y
Urb. la Cativera	NP04	239	360757	4560927
Urb. Mas de Cosme	NP14	17	356498	4561532

ESTABLIMENTS TURÍSTICS (ET)

Element	Codi	Situació	Localització UTM	
			X	Y
Mas de Canyelles - Casa Rural Mas Fau	ET01	A prop de la urb. Mas Vilet del Pins	357980	4560581
Mas de Neri - Habitatge d'ús turístic	ET11	Mas de Neri	357859	4560690

INSTAL.LACIONS ESPORTIVES (IE)

Element	Codi	Situació	Localització UTM	
			X	Y
Pista esportiva de la Cativera	IE11	Urb. La Cativera	360805	4560771
Centre Hípic el Catllar	IE21	T-203	356783	4560612

Codi Validació: C34WCT9QR7FCLCL5TL464PFJE
Verificació: https://elcatllar.eadministracio.cat/
Document signat electrònicament des de la plataforma esPublico Gestiona | Pàgina 141 de 314

3.2.2.4. Elements vulnerables per incendis forestals. INFOCAT

NUCLIS DE POBLACIÓ (NP)

Element	Codi	Ocupació/ població (2021)	Localització UTM	
			X	Y
El Catllar, nucli antic	NP01	1150	359602	4559579
Urb. Bonaire	NP03	67	355118	4558128
Urb. La Cativera	NP04	239	360718	4560868
Urb. Els Cocons	NP05	259	359018	4557888
Urb. Els Cocons Mas de Pastoret	NP06	(1)	358646	4557596
Urb. Coll de Tapioles	NP07	153	357994	4559240
Urb. L'Eixample	NP08	(2)	359590	4559304
Urb. Esplai Tarragoní	NP09	370	355582	4558836
Urb. Manous 1	NP10	203	355762	4557868
Urb. Manous 2	NP11	92	355506	4557520
Urb. Mas Blanc – La Guinardera	NP12	302	358426	4558968
Urb. Mas de Cargol	NP13	97	356094	4559452
Urb. Mas de Cosme	NP14	17	356498	4561532
Urb. Mas de Gerembí	NP15	88	357030	4561816
Urb. Mas de Moregons	NP16	51	355458	4558480
Urb. Mas de Panxè	NP17	73	356045	4556516
Urb. Mas d'Enric	NP18	66	355862	4557044
Urb. Mas de Pallarès – Residencial 5 estrelles	NP19	477	355962	4560144
Urb. Masia Boronat	NP21	(3)	360270	4559600
Urb. Masieta de Salort	NP22	1	355946	4560460
Urb. El Mèdol	NP23	96	355810	4559484
Urb. Pins Blancs	NP27	(5)	357778	4559216
Urb. Pins Manous	NP28	310	355466	4556876
Urb. La Quadra	NP29	20	356410	4558108
Urb. La Quadra dels Manous	NP30	(6)	356190	4557876

Codi Validació: C34WCT9QR7FCLCL5TL464PFJE
Verificació: https://elcatllar.eadministracio.cat/
Document signat electrònicament des de la plataforma esPublico Gestiona | Pàgina 142 de 314

ESTABLIMENTS TURÍSTICS (ET)

Element	Codi	Situació	Localització UTM	
			X	Y
Molí del Fortuny - Casa rural Molí Cortadas	ET02	A prop del nucli urbà del Catllar	360809	4559306
Habitatge d'ús turístic	ET06	Urb. Esplai Tarragoní	355565	4558815
Habitatge d'ús turístic	ET08	Urb. Mas d'Enric	355865	4557148
Habitatge d'ús turístic	ET09	El del límit	360159	4558684
Habitatge d'ús turístic	ET12	Urb. Esplai Tarragoní	355312	4558806
Habitatge d'ús turístic	ET14	Urb. Mas de Cargol	356006	4559422
Habitatge d'ús turístic	ET15	Urb. Esplai Tarragoní	355523	4559005
Mas de Tarrés - Habitatge d'ús turístic	ET17	Mas de Tarrés	360232	4561544
Habitatge d'ús turístic	ET21	Urb. Mas de Cargol	356083	4559385
Habitatge d'ús turístic	ET22	Urb. Mas de Pallarès	355872	4560145
Habitatge d'ús turístic	ET25	Urb. Mas Blanc	358292	4558713
Bar Deportivo	ET29	Nucli urbà del Catllar	359873	4559575
Bar Can Pallàs	ET33	Urb. Els Cocons	358669	4557948

CENTRES PENITENCIARIS (CP)

Element	Codi	Situació	Localització UTM	
			X	Y
Centre penitenciari Mas d'Enric	CP01	924	356412	4557257

INSTAL.LACIONS ESPORTIVES (IE)

Element	Codi	Situació	Localització UTM	
			X	Y
Camp de futbol municipal	IE01	Nucli urbà el Catllar	360400	4559420
Piscines municipals d'estiu de Mas Pallarès	IE03	Urb. Mas Pallarès	356029	4560067
Pista esportiva de les escoles velles	IE08	Nucli urbà el Catllar	359891	4559527
Pista esportiva de la Cativera	IE11	Urb. La Cativera	360805	4560771

Codi Validació: C34WCT9QR7FCLCL5TL464PFJE
Verificació: https://elcatllar.eadministracio.cat/
Document signat electrònicament des de la plataforma esPublico Gestiona | Pàgina 143 de 314

Element	Codi	Situació	Localització UTM	
			X	Y
Pista esportiva de Pins Manous	IE14	Urb. Pins Manous	355584	4556814
Camp de futbol de Mas Pallarès	IE15	Urb. Mas Pallarès	355991	4559989
Camp de futbol de l'Esplai Tarragoní	IE16	Urb. Esplai Tarragoní	355812	4558711
Parc de Salut de l'Esplai Tarragoní	IE19	Urb. Esplai Tarragoní	355622	4558839
Centre Hípic el Catllar	IE21	T-203	356783	4560612

INSTAL.LACIONS INDUSTRIALS (II)

Element	Codi	Situació	Localització UTM	
			X	Y
Polígon Industrial El Catllar	II01	Nucli urbà el Catllar	360052	4559686

ESPAIS SINGULARS (ES)

Element	Codi	Situació	Localització UTM	
			X	Y
Poblat ibèric dels Manous	ES02	Proper a la urb. els Manous	355115	4557403

MASSOS AÏLLATS I INSTAL·LACIONS (MI)

Element	Codi	Ocupació/ població	Localització UTM	
			X	Y
	MI03		359895.48	4561105.95
Mas d'en Terres	MI04		360227.30	4561544.47
	MI05		360384.80	4561293.47
Molí del Fortuny	MI06		360803.71	4559300.92
	MI11		356334.30	4561681.88
	MI13		356384.77	4561410.63
Mas de Cosme	MI14		356906.82	4561260.73
Masieta de Salort	MI26		356426.27	4560246.94

Codi Validació: C34WCT9QR7FCLCL5TL464PFJE
Verificació: https://elcatllar.eadministracio.cat/
Document signat electrònicament des de la plataforma esPublico Gestiona | Pàgina 144 de 314

Element	Codi	Ocupació/ població	Localització UTM	
			X	Y
L'Holandès Ruwekluwe	MI27		355768.95	4559717.00
	MI28		356045.91	4559631.24
Stark	MI29		358503.78	4558159.22
	MI41		359543.30	4558637.74
	MI42		360161.26	4558689.77

3.2.2.5. Elements vulnerables per inundacions. INUNCAT

NUCLIS DE POBLACIÓ (NP)

Element	Codi	Ocupació/ població (2021)	Localització UTM	
			X	Y
El Catllar, nucli antic	NP01	1150	359602	4559579
Urb. Els Cocons Mas de Pastoret	NP06	(1)	358646	4557596
Urb. Parc de Llevant 2	NP25	(4)	358658	4556996
Urb. Pinalbert	NP26	59	358634	4557312
Urb. La Quadra	NP29	20	356410	4558108
Urb. La Quadra dels Manous	NP30	(6)	356190	4557876

ESTABLIMENTS TURÍSTICS (ET)

Element	Codi	Situació	Localització UTM	
			X	Y
Molí del Fortuny – Casa rural Molí Cortadas	ET02	A prop del nucli urbà del Catllar	360809	4559306

3.2.2.6. Elements vulnerables per accidents en el transport de mercaderies perilloses. TRANSCAT

Element	Codi	Ocupació/ població (2021)	Localització UTM	
			X	Y
Urb. Bonaire	NP03	67	355118	4558128
Urb. La Cativera	NP04	239	360718	4560868
Urb. Esplai Tarragoní	NP09	370	355582	4558836

Codi Validació: C34WCT9QR7FCLCL5TL464PFJE
Verificació: https://elcatllar.eadministracio.cat/
Document signat electrònicament des de la plataforma esPublico Gestiona | Pàgina 145 de 314

Element	Codi	Ocupació/ població (2021)	Localització UTM	
			X	Y
Urb. Manous 2	NP11	92	355506	4557520
Urb. Mas de Cargol	NP13	97	356094	4559452
Urb. Mas de Cosme	NP14	17	356498	4561532
Urb. Mas de Gerembí	NP15	88	357030	4561816
Urb. Mas de Panxè	NP17	73	356045	4556516
Urb. Mas d'Enric	NP18	66	355862	4557044
Urb. Mas de Pallarès – Residencial 5 estrelles	NP19	477	355962	4560144
Urb. Masieta de Salort	NP22	1	355946	4560460
Urb. El Mèdol	NP23	96	355810	4559484
Urb. Parc de Llevant 2	NP25	(4)	358658	4556996
Urb. Pins Manous	NP28	310	355466	4556876
Urb. Sant Roc	NP31	48	357174	4562748
Urb. Santa Tecla	NP32	11	356994	4562260

ESTABLIMENTS TURÍSTICS (ET)

Element	Codi	Situació	Localització UTM	
			X	Y
Mas de Canyelles - Casa Rural Mas Fau	ET01	A prop de la urb. Mas Vilet del Pins	357980	4560581
Casa Rural Mas de Miró	ET04	A prop de la urb. Mas de Gerembí	357196	4562151
Habitatge d'ús turístic	ET06	Urb. Esplai Tarragoní	355565	4558815
Mas de Neri - Habitatge d'ús turístic	ET11	Mas de Neri	357859	4560690
Habitatge d'ús turístic	ET12	Urb. Esplai Tarragoní	355312	4558806
Habitatge d'ús turístic	ET14	Urb. Mas de Cargol	356006	4559422
Habitatge d'ús turístic	ET15	Urb. Esplai Tarragoní	355523	4559005
Habitatge d'ús turístic	ET21	Urb. Mas de Cargol	356083	4559385
Habitatge d'ús turístic	ET22	Urb. Mas de Pallarès	355872	4560145
Bar Cal Siscu	ET31	Urb. Pins Manous	355512	4556656

Codi Validació: C34WCT9QR7FCLCL5TL464PFJE
Verificació: https://elcatllar.eadministracio.cat/
Document signat electrònicament des de la plataforma esPublico Gestiona | Pàgina 146 de 314

INSTAL.LACIONS ESPORTIVES (IE)

Element	Codi	Situació	Localització UTM	
			X	Y
Piscines municipals d'estiu de Mas Pallarès	IE03	Urb. Mas Pallarès	356029	4560067
Pistes de petanca de Pins Manous	IE06	Urb. Pins Manous	355444	4556913
Taules de ping pong de Pins Manous	IE07	Urb. Pins Manous	355431	4556902
Pista esportiva de Sant Roc	IE09	Urb. Sant Roc	357209	4562853
Pista esportiva de la Cativera	IE11	Urb. La Cativera	360805	4560771
Pista esportiva de Pins Manous	IE14	Urb. Pins Manous	355584	4556814
Camp de futbol de Mas Pallarès	IE15	Urb. Mas Pallarès	355991	4559989
Camp de futbol de l'Esplai Tarragoní	IE16	Urb. Esplai Tarragoní	355812	4558711
Parc de Salut de l'Esplai Tarragoní	IE19	Urb. Esplai Tarragoní	355622	4558839
Parc de Salut de Pins Manous	IE20	Urb. Pins Manous	355458	4556865
Centre Hípic el Catllar	IE21	T-203	356783	4560612

CENTRES CULTURALS I D'ESBARJO (CCE)

Element	Codi	Situació	Localització UTM	
			X	Y
Local Social de Pins Manous	CCE08	Urbanització Pins Manous	355330	4556883

ESPAIS SINGULARS (ES)

Element	Codi	Situació	Localització UTM	
			X	Y
Poblat ibèric dels Manous	ES02	Proper a la urb. els Manous	355115	4557403

Codi Validació: C34WCT9QR7FCLCL5TL464PFJE
Verificació: https://elcatllar.eadministracio.cat/
Document signat electrònicament des de la plataforma esPublico Gestiona | Pàgina 147 de 314

CENTRES D'ACOLLIDA (CA)

Element	Codi	Capacitat/ superfície	Localització UTM	
			X	Y
Local Social de Pins Manous	CA04	140 m^2	355330	4556883

Codi Validació: C34WCT9QR7FCLCL5TL464PFJE
Verificació: https://elcatllar.eadministracio.cat/
Document signat electrònicament des de la plataforma esPublico Gestiona | Pàgina 148 de 314

4. DOCUMENT 4. PROCEDIMENTS OPERATIUS PER RISC

4.1. PROCEDIMENT OPERTIU

4.1.1. CRITERIS D'ACTIVACIÓ. NIVELLS

PRE-ALERTA:

La pre-alerta es produeix, en general quan:

- És previsible un fenomen que pot produir situacions de risc per la població a mig termini.
- També es pot produir en maniobres en determinades instal·lacions (per exemple les derivades de control de preses que generen cabals propers a produir inundacions).

La pre-alerta no implica l'activació del Pla.

ALERTA:

El Pla s'activa en ***fase d'alerta,*** en general quan:

- S'informa de l'activació d'un Pla Especial de la Generalitat en fase d'alerta per afectació a la zona on es troba el municipi.
- Quan hi ha paràmetres objectius que fan preveure una situació d'emergència important a la població a curt termini.
- Davant de emergències per riscos naturals que no afectin ni puguin afectar a persones, béns i vies de comunicació.
- En emergències en determinades instal·lacions o infraestructures que no puguin produir danys a l'exterior però que puguin produir alarma en la població.

EMERGÈNCIA:

El Pla s'activa en ***fase d'emergència,*** en general davant de les situacions següents:

- S'informa de l'activació en fase d'emergència d'un Pla Especial de la Generalitat en fase d'emergència per afectació a la zona on es troba el municipi.
- Davant d'emergències que puguin comportar, per la seva evolució, un greu risc per al municipi o danys a la població.

Codi Validació: C34WCT9QR7FCLCL5TL464PFJE
Verificació: https://elcatllar.eadministracio.cat/
Document signat electrònicament des de la plataforma esPublico Gestiona | Pàgina 149 de 314

4.1.2. TASQUES PREVENTIVES I OPERATIVES ASSOCIADES A CADASCUN DELS NIVELLS

TASQUES PREVENTIVES I OPERATIVES ASSOCIADES AL RISC BÀSIC / TERRITORIAL Risc genèric, no avaluat	
FASE	**TASQUES**
PREALERTA	➢ Seguiment de la situació: ▪ Comunicats del CECAT ▪ Informació meteorològica: http://www.meteo.cat/prediccio/ ▪ Estat de la xarxa viària: http://www.gencat.cat/transit/marcit_n.htm ▪ Responsable de l'activitat (en cas de risc per concentració de persones). ➢ Connectar i tenir a mà l'emissora de la Xarxa Rescat (assegurar-se que les emissores de la Xarxa Rescat estan carregades i operatives) ➢ Informar els responsables municipals i als integrants dels serveis municipals. ➢ Vigilància dels elements vulnerables (plànols de riscos territorials) ➢ Preveure l'avís del possible risc a tots els elements vulnerables ➢ Preveure quins seran els punts d'acollida i punt d'atenció a la població en cas d'emergència ➢ Comprovar la disposició dels materials i recursos necessaris per fer front a la situació d'emergència.
ALERTA EMERGÈNCIA 1	➢ Activar el Pla bàsic municipal i comunicar-ho al CECAT ➢ Trucar al 112 si es necessita ajuda externa (bombers, mossos d'esquadra o SEM). ➢ Constituir el Comitè d'emergències municipal (veure ordre de trucades a la fitxa del CRA) i habilitar el CECOPAL. Activar els grups locals d'actuació que s'escaigui. ➢ Connectar i tenir a mà l'emissora de la Xarxa Rescat (assegurar-se que les emissores de la Xarxa Rescat estan carregades i operatives) ➢ Assegurar la operativitat dels telèfons fixes i mòbils (comprovar que els telèfons mòbils disposen de bateria) ➢ Fer seguiment de la situació (fonts del punt anterior) i mantenir comunicació amb el CECAT. ➢ Avisar als elements vulnerables i demanar si tenen necessitats especials. ➢ Controlar el trànsit i l'accés a les zones afectades per l'emergència. ➢ Obrir i habilitar els centres d'acollida i fer l'acolliment de la població afectada, si escau. ➢ Col·laborar en les evacuacions, si escau. ➢ En cas de ventades: ▪ Tancar els espais públics.

Codi Validació: C34WCT9QR7FCLCL5TL464PFJE
Verificació: https://elcatllar.eadministracio.cat/
Document signat electrònicament des de la plataforma esPublico Gestiona | Pàgina 150 de 314

	▪ Suspendre esdeveniments i activitats esportives i recreatives a l'aire lliure que puguin tenir risc per tempestes elèctriques o caiguda de branques o arbres. ▪ Fer vigilància i neteja de la xarxa viària local i passos de vianants (arbres trencats, mobiliari urbà, runes, etc.) ➢ Habilitar punts d'informació a la població. ➢ Registre i organització dels voluntaris ocasionals. ➢ Comunicar canvis de fase d'activació del Pla bàsic d'emergències municipal al CECAT i als integrants del Comitè d'emergències municipal.

TASQUES PREVENTIVES I OPERATIVES ASSOCIADES AL RISC QUÍMIC PER ACCIDENTS EN INSTAL·LACIONS QUÍMIQUES	
PREALERTA	➢ Seguiment de la situació i mantenir comunicació amb el CECAT ➢ Comunicats del CECAT ➢ Connectar i tenir a mà l'emissora de la Xarxa Rescat. ➢ Identificar els elements vulnerables que puguin patir danys com a conseqüència d'una possible activació del pla. ➢ Trucar al 112 si es necessita ajuda externa (bombers, mossos d'esquadra o SEM).
ALERTA EMERGÈNCIA	➢ Activar el pla d'emergència municipal i comunicar-ho al CECAT. ➢ Constituir immediatament el Comitè d'emergència municipal, habilitar el Centre de Coordinació Operativa Municipal (CECOPAL), presidit per l'alcalde o persona en qui delegui d'acord al pla d'emergència municipal, i activar els grups locals d'actuació. Comunicar al CECAT la constitució del CECOPAL. ➢ Sol·licitar al CECAT l'ajuda externa si s'escau: Bombers de la Generalitat, Mossos d'Esquadra o SEM. ➢ Avaluar permanentment l'impacte de l'emergència al seu municipi, concretant zones d'afectació i necessitats de la població. Avaluar si es requereix o no el confinament general al seu municipi (activació de sirenes de risc químic) i reportar-ho al CECAT. ➢ Avisar als elements vulnerables del seu municipi i comunicar-los les recomanacions o ordres (confinament) establertes pel PLASEQTA. En cas de dubte, recomanar la mesura d'autoprotecció de no romandre a l'exterior si noten molèsties, especialment grups crítics. ➢ Mantenir contacte permanent amb els grups crítics, prioritàriament els centres educatius, sociosanitaris i altres activitats de titularitat municipal. ➢ Controlar l'accés a les zones afectades per l'emergència, en coordinació amb Mossos d'Esquadra com a coordinador del Grup d'Ordre del PLASEQTA. ➢ Suspendre esdeveniments públics i altres activitats a l'exterior en la zona afectada, en cas d'activació del PLASEQTA emergència

Codi Validació: C34WCT9QR7FCLCL5TL464PFJE
Verificació: https://elcatllar.eadministracio.cat/
Document signat electrònicament des de la plataforma esPublico Gestiona | Pàgina 151 de 314

	➢ En cas de confinament general de llarga durada, preveure les necessitats de la població i vetllar per l'atenció dels grups crítics. ➢ Si s'han produït evacuacions, obrir i habilitar centres d'acollida que reuneixin condicions de confinament segur per l'acollida de la població evacuada. ➢ Identificar les necessitats d'atenció a la població que el municipi no pot garantir i comunicar-ho al CECAT ➢ Coordinar-se amb el Gabinet d'Informació del PLASEQTA a través del seu propi Gabinet d'Informació del pla d'emergència municipal ➢ Participar en el Consell Assessor del PLASEQTA quan siguin convocats, i sempre que sigui possible d'acord a les ordres de confinament establertes ➢ Comunicar al CECAT canvis de fase d'activació del pla d'emergència municipal.

TASQUES PREVENTIVES I OPERATIVES ASSOCIADES AL RISC D'INCENDI FORESTAL	
PREALERTA	➢ Seguiment de la informació: ▪ Comunicats del CECAT ▪ Perill d'incendi forestal: http://www.gencat.cat/medinatural/incendis/mapaperill/ ▪ Informació meteorològica: http://www.meteo.cat/prediccio/ ▪ Estat de la xarxa viària: http://www.gencat.cat/transit/marcit_n.htm ➢ Connectar i tenir a mà l'emissora de la Xarxa Rescat. ➢ Vigilància de les següents zones d'especial risc: ▪ Nuclis de població: ▪ El Catllar, nucli antic ▪ Urb. La Bonaigua ▪ Urb. Bonaire ▪ Urb. la Cativera ▪ Urb. Els Cocons ▪ Urb. Els Cocons Mas de Pastoret ▪ Urb. Coll de Tapioles ▪ Urb. L'Eixample ▪ Urb. l'Esplai Tarragoní ▪ Urb. Manous 1 ▪ Urb. Manous 2 ▪ Urb. Mas de Blanc – La Guinardera ▪ Urb. Mas de Cargol ▪ Urb. Mas de Cosme

Codi Validació: C34WCT9QR7FCLCL5TL464PFJE
Verificació: https://elcatllar.eadministracio.cat/
Document signat electrònicament des de la plataforma esPublico Gestiona | Pàgina 152 de 314

	▪ Urb. Mas de Gerembí ▪ Urb. Mas de Moregons ▪ Urb. Mas de Panxé ▪ Urb. Mas d'Enric ▪ Urb. Mas de Pallarès - Residencial 5 Estrelles ▪ Urb. Mas Vilet dels Pins ▪ Urb. Masia Boronat ▪ Urb. Masieta de Salort ▪ Urb. El Mèdol ▪ Urb. Parc de Llevant 1 ▪ Urb. Parc de Llevant 2 ▪ Urb. Pinalbert ▪ Urb. Pins Manous ▪ Urb. La Quadra ▪ Urb. La Quadra dels Manous ▪ Urb. Sant Roc ▪ Urb. Santa Tecla ▪ Centre penitenciari Mas d'Enric ▪ Carreteres: ▪ TP-2039 ▪ TP-3031 ▪ T-203 ▪ T-223 ▪ Masos aïllats
ALERTA EMERGÈNCIA 1 EMERGÈNCIA 2	➢ Activar el Pla d'actuació municipal per incendis forestals i comunicar-ho al CECAT. ➢ Trucar al 112 si es detecta un incendi. ➢ Constituir el Comitè d'emergències municipal (veure ordre de trucades a la fitxa del CRA) i habilitar el CECOPAL. Activar els grups locals d'actuació. ➢ Connectar i tenir a mà l'emissora de la Xarxa Rescat. ➢ Fer seguiment de la situació (fonts del punt anterior) i mantenir comunicació amb el CECAT. ➢ Controlar el trànsit i l'accés a les zones afectades per l'incendi. ➢ Avís als elements vulnerables, transmetre la mesura d'autoprotecció que estableixi bombers i demanar si tenen necessitats especials. ➢ Obrir i habilitar els centres d'acollida i fer l'acolliment de la població afectada, si escau. ➢ Col·laborar en les evacuacions, si escau. ➢ Habilitar punts d'informació a la població. ➢ Preparar l'avituallament dels grups locals que treballin en l'incendi. ➢ Registre i organització dels voluntaris ocasionals

Codi Validació: C34WCT9QR7FCLCL5TL464PFJE
Verificació: https://elcatllar.eadministracio.cat/
Document signat electrònicament des de la plataforma esPublico Gestiona | Pàgina 153 de 314

	➢ Comunicar canvis de fase d'activació del Pla d'actuació municipal al CECAT i als integrants del Comitè d'emergències municipal.

TASQUES PREVENTIVES I OPERATIVES ASSOCIADES AL RISC QUÍMIC EN EL TRANSPORT DE MERCADERIES PERILLOSES	
ALERTA EMERGÈNCIA	➢ Activar el Pla d'actuació municipal per a accidents en el transport de mercaderies perilloses i comunicar-ho al CECAT. ➢ Trucar al 112 si es necessita ajuda externa (bombers, mossos d'esquadra o SEM). ➢ Constituir el Comitè d'emergències municipal (veure ordre de trucades a la fitxa del CRA) i habilitar el CECOPAL. Activar els grups locals d'actuació. ➢ Connectar i tenir a mà l'emissora de la Xarxa Rescat. ➢ Fer seguiment de la situació i mantenir comunicació amb el CECAT. ➢ Avís als elements vulnerables comunicant les mesures d'autoprotecció que s'estableixin des de la direcció del TRANSCAT, en cas de dubte, recomanar el confinament, i demanar si tenen necessitats especials. ➢ Controlar el trànsit i l'accés a les zones afectades per l'emergència. ➢ Obrir i habilitar els centres d'acollida i fer l'acolliment de la població afectada, si escau. ➢ Col·laborar en les evacuacions que siguin necessàries. ➢ Fer l'avituallament dels elements vulnerables amb concentració de persones que no siguin autosuficients si el confinament és llarg. ➢ Comunicar canvis de fase d'activació del Pla d'actuació municipal al CECAT i als integrants del Comitè d'emergències municipal.

4.1.3. AVISOS: ORGANITZACIÓ, SISTEMES I RECORREGUTS D'AVÍS

AVISOS: ORGANITZACIÓ, SISTEMES I RECORREGUTS D'AVÍS			
	RESPONSABLE	**MITJANS**	**DESTINATARIS**
RISC 1: riscos territorials (pandèmies, onades de calor...)	Alcalde o persones que delegui	Megafonia	Conjunt de la població
RISC 2: contaminació d'aigües (contaminació a l'Ebre aigües avall de l'embassament de Flix)	Alcalde o persones que delegui	Megafonia	Conjunt de la població

Codi Validació: C34WCT9QR7FCLCL5TL464PFJE
Verificació: https://elcatllar.eadministracio.cat/
Document signat electrònicament des de la plataforma esPublico Gestiona | Pàgina 154 de 314

AVISOS: ORGANITZACIÓ, SISTEMES I RECORREGUTS D'AVÍS			
	RESPONSABLE	**MITJANS**	**DESTINATARIS**
RISC 3: Accident en instal·lacions químiques	Alcalde o persones que delegui	Telèfon Megafonia	Elements vulnerables
RISC 4: Incendis forestals	Alcalde o persones que delegui	Telèfon Megafonia	Elements vulnerables
RISC 5: Transport de mercaderies perilloses	Alcalde o persones que delegui	Telèfon Megafonia	Elements vulnerables

4.1.4. PROCEDIMENTS DE RELACIÓ I D'INTEGRACIÓ AMB ELS PLANS D'ÀMBITS SUPERIOR

El pla de protecció civil preveu la integració i coordinació amb altres plans d'àmbit superior que es poguessin activar de forma simultània amb el pla. Aquesta coordinació es reflecteix, bàsicament, en els següents aspectes:

Fase emergència	Responsable	Acció	Mitjà
Inici	Alcalde o persones que delegui	Comunicar activació del Pla al CECAT	Telèfon, Correu electrònic o Xarxa Rescat
Durant	CRA o coordinador municipal	Sol·licitud d'ajuda externa, si escau al 112	Telèfon
Durant	Alcalde o persones que delegui	Intercanvi informació amb el CECAT	Telèfon, Correu electrònic o Xarxa Rescat
Durant	Grups locals d'actuació	Col·laboració amb cossos d'emergència	Presencialment
Fi	Alcalde o persones que delegui	Comunicar desactivació Pla al CECAT	Telèfon, Correu electrònic o Xarxa Rescat

4.2. MESURES DE PROTECCIÓ A LA POBLACIÓ

4.2.1. EXECUCIÓ DE L'EVACUACIÓ

L'evacuació consisteix a desplaçar la població afectada a una zona segura.

La responsabilitat de donar l'ordre d'evacuació recau en l'alcalde. Quan un pla especial de la Generalitat està activat, aquesta responsabilitat recau en última instància en la direcció del Pla especial.

Codi Validació: C34WCT9QR7FCLCL5TL464PFJE
Verificació: https://elcatllar.eadministracio.cat/
Document signat electrònicament des de la plataforma esPublico Gestiona | Pàgina 155 de 314

4.2.2. ZONES D'ALLUNYAMENT

L'allunyament consisteix a desplaçar la població afectada a una zona segura de forma temporal.

Possibles zones d'allunyament:

- Ajuntament del Catllar
- Institut – Escola l'Agulla
- Camp municipal d'esports
- Centre Cultural
- Magatzem vell
- Pistes esportives de les urbanitzacions
- Local social de Pins Manous

4.2.3. PAUTES DE CONFINAMENT

El confinament consisteix en refugiar-se, tancar totes les obertures i entrades de les edificacions (portes, persianes, porticons) i situar-se al més lluny possible de l'origen del risc.

Com a norma general, el confinament és la mesura més segura tret que les autoritats valorin altres indicacions.

4.2.4. CONTROL D'ACCESSOS

L'objectiu del control d'accessos és impedir que persones i vehicles aliens a la gestió de l'emergència puguin entrar en la zona de risc. D'aquesta manera s'impedeix que aquestes persones es posin en perill i es garanteix que no destorben els grups actuants a la zona de risc.

Pot ser necessari, en el seu cas, el control i l'ordenació del trànsit en les zones adjacents, amb l'objecte de facilitar l'arribada de nous recursos.

S'estableix control d'accessos als punts següents:

Pla Especial	Supòsit	Punt	Rutes alternatives
RISC D'INCENDI	Incendi a l'entorn del Barranc de la Móra (al nord de l'AP-7)	PK 1; i 4 – TP-2039 PK 2 – T-203 Accessos a les urbs: PK 3,1; 4,8; 5,2; i 6,4 – TP-2031	TP-2031 N-240 i TP-2235 (Tarragona – Pallaresos) T-202 i T-203 cap al Catllar
	Incendi a l'entorn del Gaià	PK 1 – TP-2039 PK 6,4 – T-203 PK 10,8 – TP-2031 (camí de St Roc a Cativera)	N-340 i TP-2031 (Riera de Gaià – Pallaresos)
	Entorn de la carretera TP-2031	PK 4,1; i 11,5 - TP-2031 PK 5 – T-223	N-240 TV-2236 i TV-2231 (Pallaresos – la Secuita)

Codi Validació: C34WCT9QR7FCLCL5TL464PFJE
Verificació: https://elcatllar.eadministracio.cat/
Document signat electrònicament des de la plataforma esPublico Gestiona | Pàgina 156 de 314

		PK 2,3 – TV-2236 PK 1,9 – TV-2231 (camí de la Secuita a la urb. Cinc Estrelles) PK 2 – T-203	TP-2039, N-340 i N-240 (el Catllar – Pallaresos)
RISC D'ACCIDENT EN EL TRANSPORT DE MMPP	Accident a la TP-2039	PK 3; i 6 – T-203 PK 4 – TP-2039	N-340 i T-202 (Riera de Gaià – Tarragona)
	Accident a l'AP-7	Accessos a les urbs: PK 3,1; 4,8; 5,2; i 6,4 – TP-2031	-
RISC QUÍMIC	Accident químic en una indústria química de la Pobla de Mafumet o el Morell	Tots els accessos al municipi	-

Codi Validació: C34WCT9QR7FCLCL5TL464PFJE
Verificació: https://elcatllar.eadministracio.cat/
Document signat electrònicament des de la plataforma esPublico Gestiona | Pàgina 157 de 314

4.3. CENTRES D'ACOLLIDA. TIPOLOGIA.

CENTRES D'ACOLLIDA. TIPOLOGIA.									
CODI	**NOM I TIPUS**	**RESPONSABLE**	**ADREÇA**	**SUPERFÍCIE**	**CAPA-CITAT**	**CALE-FACCIÓ**	**DUTXES AMB AIGUA CALENTA**	**CUINA**	**AFECTACIÓ PER RISC**
CA01	Ajuntament	Ajuntament	Plaça de la Vila, 1	120 m^2	20	SI	SI	NO	Risc químic Risc d'incendis Risc en el transport de MMPP
CA02	Institut-Escola l'Agulla	Ajuntament	C. de França 80	320 m^2	53	SI	SI	SI	Risc químic Risc d'incendis Risc en el transport de MMPP
CA03	Llar d'Infants	Ajuntament	C. de França 78	250 m^2	42	SI	NO	SI	Risc químic Risc d'incendis Risc en el transport de MMPP
CA04	Local social de Pins Manous	Ajuntament	C. Vallespir 2	140 m^2	23	SI	NO	NO	Risc químic Risc d'incendis Risc en el transport de MMPP

Codi Validació: C34WCT9QR7FCLCLBTL464PFJE
Verificació: https://elcatllar.eadministracio.cat/
Document signat electrònicament des de la plataforma esPublico Gestiona | Pàgina 158 de 314

CA05	Magatzem vell	Ajuntament	C. Prat de la Riba 25	155 m^2	26	NO	NO	NO	Risc químic Risc d'incendis Risc en el transport de MMPP
CA06	Centre Cultural	Ajuntament	Plaça 1 d'octubre	290 m^2	48	SI	SI	NO	Risc químic Risc d'incendis Risc en el transport de MMPP

Codi Validació: C34WCT9QR7FCLCL5TL464PFJE
Verificació: https://elcatllar.eadministracio.cat/
Document signat electrònicament des de la plataforma esPublico Gestiona | Pàgina 159 de 314

5. DOCUMENT 5. FITXES D'ACTUACIÓ

FITXA 01: FITXA D'ACTUACIÓ PEL CENTRE RECEPTOR D'ALARMES (CRA)

<table>
<tr><th rowspan="2">TIPUS D'EMERGÈNCIA</th><th colspan="3">FUNCIONS</th></tr>
<tr><th>ALERTA</th><th>EMERGÈNCIA</th><th>Instruccions específiques</th></tr>
<tr><td rowspan="11">General</td><td colspan="2">Rebre l'avís d'emergència i compilar tota la informació possible.</td><td></td></tr>
<tr><td colspan="2">Realitzar els avisos necessaris per tal d'activar l'ajuda externa, si escau: bombers, serveis sanitaris d'urgència, etc.</td><td>Trucada al 112 i als serveis necessaris.</td></tr>
<tr><td colspan="2">En cas que el Pla s'activi de manera formal, ha d'avisar als membres del Consell Assessor i el Gabinet d'Informació.</td><td></td></tr>
<tr><td>Verificar avís.</td><td>Mantenir comunicació amb l'ajuda externa.</td><td></td></tr>
<tr><td colspan="2">Activar el pla de comunicació amb aquest ordre de trucades:</td><td></td></tr>
<tr><td colspan="2" rowspan="2">1r CECAT</td><td>Trucada al CECAT o notificació mitjançant trucada d'emergència</td></tr>
<tr><td>Es notifica l'alerta i si cal, es confirma després d'avaluar la situació.</td></tr>
<tr><td colspan="2">2n Coordinador municipal d'emergències
3r Cap del Grup local d'ordre i avisos a la població
4t Cap del Grup local d'intervenció
5è Cap del Grup local logístic i d'acollida
6è Cap del Grup local sanitari
7è Consell Assessor
8è Ganivet d'Informació
9è Representant municipal al Pla de la Generalitat que correspongui</td><td>Notificació mitjançant trucada telefònica.</td></tr>
<tr><td colspan="2">Fer el seguiment de l'emergència i mantenir-se informat</td><td rowspan="2">.</td></tr>
<tr><td colspan="2">Mantenir informat puntualment al coordinador municipal de l'emergència</td></tr>
<tr><td colspan="2">Comunicar el fi de l'emergència a totes les entitats notificades.</td><td>Seguir el mateix ordre d'avisos al pla de comunicació.</td></tr>
</table>

Codi Validació: C34WCT9QR7FCLCL5TL464PFJE
Verificació: https://elcatllar.eadministracio.cat/
Document signat electrònicament des de la plataforma esPublico Gestiona | Pàgina 160 de 314

FITXA 02: FITXA D'ACTUACIÓ PEL COORDINADOR MUNICIPAL DE L'EMERGÈNCIA

TIPUS D'EMERGÈNCIA	FUNCIONS		
	ALERTA	EMERGÈNCIA	Instruccions específiques
General	Rebre l'avís d'emergència del CRA.		
	Avisar a l'alcalde i mantenir el contacte.		Trucar a l'alcalde, fer una valoració inicial i en cas d'activar-se el Pla, comunicar-ho al CECAT i al CRA.
	Fer el seguiment de l'emergència i coordinar els diferents serveis municipals.		
	Confirmar que s'ha avisat al 112.		Verificar amb el CRA.
	Donar les ordres d'activació del grup local d'ordre i avisos a la població, Consell Assessor i Gabinet d'Informació.	Donar les ordres d'activació de tots els grups d'emergència.	Directament o a través del CRA.
	Coordinar l'execució de les accions per controlar l'emergència.		Directament o a través del CRA.
	Confirmar que s'ha fet la notificació de l'alerta o l'emergència al CECAT.		Directament o a través del CRA.
	Proposar a l'alcalde un canvi del nivell d'activació.		Amb el CECOPAL.
	Controlar les operacions de mitigació de l'emergència i d'informació.		
	Confirmar la fi de l'emergència i la seva comunicació interna i externa.		Directament o a través del CRA.

Codi Validació: C34WCT9QR7FCLCL5TL464PFJE
Verificació: https://elcatllar.eadministracio.cat/
Document signat electrònicament des de la plataforma esPublico Gestiona | Pàgina 161 de 314

FITXA 03: FITXA D'ACTUACIÓ PER A L'ALCALDE (RESPONSABLE MUNICIPAL DE L'EMERGÈNCIA)

TIPUS D'EMERGÈNCIA	Funcions
General	Mantenir-se informat sobre la situació a través del coordinador Municipal de l'Emergència.
	Activar el Pla municipal d'emergències.
	Comunicar l'activació del Pla municipal d'emergències al CECAT en cas que no ho faci el Coordinador municipal de l'emergència o el CRA
	Decidir el canvi de nivell d'activació del Pla, si escau.
	Constituir el CECOPAL i convocar el Comitè Municipal d'Emergències a través del CRA.
	Prendre mesures preventives, si escau. Ordenar: - Avisos a la població, especialment als elements vulnerables. - Tasques d'evacuació i acollida.
	Requerir a les entitats privades i als particulars la col·laboració necessària.
	Desactivar el Pla Municipal

FITXA 04: FITXA D'ACTUACIÓ PER AL REPRESENTANT MUNICIPAL AL PLA AUTONÒMIC

TIPUS D'EMERGÈNCIA	Funcions
General	Mantenir-se localitzable al telèfon per si se'l requereix.
	Si ho requereix el DIRECTOR DEL PLA AUTONÒMIC, desplaçar-se al CECAT o mantenir-s'hi en comunicació.
	Incorporar-se al CECAT com part del CONSELL ASSESSOR del PLA AUTONÒMIC.
	Mantenir comunicacions entre CECOPAL i Consell Assessor del PLA AUTONÒMIC.

FITXA 06: FITXA D'ACTUACIÓ PER AL CAP DEL GRUP LOCAL DE LOGÍSTICA I ACOLLIDA

TIPUS D'EMERGÈNCIA	Funcions
General	Mantenir-se localitzable al telèfon per si se'l requereix.
	Dirigir-se al CECOPAL quan el convoquin.
	Vetllar per la provisió d'avituallaments o altres recursos a petició de l'ALCALDE.
	En cas d'evacuacions: - Establir lloc d'acollida d'acord amb el nombre de persones a acollir i d'acord amb el CAP DE GRUP D'ORDRE I AVISOS i ALCALDE. - Preveure l'apertura dels llocs d' - Donar instruccions al grup d'acollida perquè prepari l'espai. - Donar instruccions al grup logístic perquè prepari avituallaments.

Codi Validació: C34WCT9QR7FCLCL5TL464PFJE
Verificació: https://elcatllar.eadministracio.cat/
Document signat electrònicament des de la plataforma esPublico Gestiona | Pàgina 162 de 314

	- Assegurar que es designa una persona per portar el registre de persones acollides. - Vetllar per si existeixen necessitats mediques o farmacèutiques en el lloc d'acollida i traslladar-ho al coordinador municipal d'emergències
	En cas de detectar altres necessitats no disponibles en el municipi, comunicar-ho al COORDINADOR MUNICIPAL.
	Assegurar la correcta gestió de voluntaris ocasionals (registre, assignar responsable,...).
	Dirigir-se al CECOPAL quan el convoquin.
	Mantenir informat al COORDINADOR MUNICIPAL.

FITXA 07: D'ACTUACIÓ PER AL CAP DEL GRUP LOCAL D'ORDRE I AVISOS A LA POBLACIÓ

TIPUS D'EMERGÈNCIA	Funcions
General	Mantenir-se localitzable al telèfon per si se'l requereix.
	Fer el seguiment de l'evolució de l'emergència
	Dirigir-se al CECOPAL quan el convoquin.
	Mantenir informat al COORDINADOR MUNICIPAL.
	Funcions d'avisos a la població: - Identificació dels elements vulnerables en funció del risc - Avisar a la població afectada que estigui en les zones de risc de l'emergència i especialment als elements vulnerables. - Transmetre la informació de les mesures a adoptar per part de la població. - Vetllar per que es realitzin les comunicacions a població (telefònicament, rutes d'avís,...) segons indicacions de l'ALCALDE.
	Funcions d'ordre: Establir controls d'accessos per impedir accés a persones no autoritzades o per la seva seguretat, en coordinació amb Mossos d'Esquadra.
	Executar evacuacions, segons ordeni Bombers i en coordinació amb Mossos d'Esquadra.

Codi Validació: C34WCT9QR7FCLCL5TL464PFJE
Verificació: https://elcatllar.eadministracio.cat/
Document signat electrònicament des de la plataforma esPublico Gestiona | Pàgina 163 de 314

FITXA 08: FITXA D'ACTUACIÓ PER AL CAP DEL GRUP LOCAL D'INTERVENCIÓ

TIPUS D'EMERGÈNCIA	Funcions
Incendi forestal	Mantenir-se localitzable al telèfon per si se'l requereix.
	Informar als voluntaris de l'ADF de la situació d'alerta.
	Fer d'enllaç entre CECOPAL i ADF.
	Dirigir-se al CECOPAL quan el convoquin.
	Organitzar relleus quan sigui necessari.
	En cas que requereixin avituallaments, comunicar-ho al CAP DE GRUP LOGÍSTIC.
	Mantenir informat al COORDINADOR MUNICIPAL.

FITXA 09: FITXA D'ACTUACIÓ PER AL CAP DEL GABINET D'INFORMACIÓ

TIPUS D'EMERGÈNCIA	Funcions
General	Ha de contactar amb l'alcalde. Ha de demanar-li informació i instruccions. Si l'alcalde constitueix el **CECOPAL**, ha de desplaçar-s'hi.
	Ha de centralitzar, coordinar i preparar la informació que rep del Comitè d'Emergència, sobre l'emergència i facilitar-la a la població, als grups actuants o a d'altres administracions a través dels mitjans de comunicació.
	Ha de difondre les ordres, informació i consells d'autoprotecció adequats a la població durant la situació de risc.

FITXA 10: FITXA D'ACTUACIÓ PER AL REPRESENTANT MUNICIPAL AL PLASEQTA

TIPUS D'EMERGÈNCIA	Funcions
General	Mantenir-se localitzable al telèfon per si se'l requereix.
	Si ho requereix el DIRECTOR DEL PLASEQTA, desplaçar-se al CECAT o mantenir-s'hi en comunicació.
	Incorporar-se al CECAT com part del CONSELL ASSESSOR del PLASEQTA
	Mantenir comunicacions entre CECOPAL i Consell Assessor del PLASEQTA

Codi Validació: C34WCT9QR7FCLCL5TL464PFJE
Verificació: https://elcatllar.eadministracio.cat/
Document signat electrònicament des de la plataforma esPublico Gestiona | Pàgina 164 de 314

FITXA 11: FITXA D'ACTUACIÓ PER AL REPRESENTANT MUNICIPAL AL COMITÈ TÈCNIC DEL PLASEQTA

TIPUS D'EMERGÈNCIA	Funcions
General	Mantenir-se localitzable al telèfon per si se'l requereix.
	Si ho requereix el DIRECTOR DEL COMITÈ TÈCNIC DEL PLASEQTA, desplaçar-se al CCA o mantenir-s'hi en comunicació.
	Incorporar-se al CCA com part del COMITÉ TÈCNIC del PLASEQTA

Codi Validació: C34WCT9QR7FCLCL5TL464PFJE
Verificació: https://elcatllar.eadministracio.cat/
Document signat electrònicament des de la plataforma esPublico Gestiona | Pàgina 165 de 314

6. DOCUMENT 6. DIRECTORI TELEFÒNIC I CATÀLEG DE MITJANS I RECURSOS

6.1. DIRECTORI TELEFÒNIC

6.1.1. ORGANIGRAMA MUNICIPAL DE L'EMERGÈNCIA

ORGANIGRAMA MUNICIPAL DE L'EMERGÈNCIA			
CÀRREC OPERATIU	**NOM I COGNOMS**	**CÀRREC HABITUAL**	**TELÈFON**
Centre Receptor d'Alarmes	Ajuntament	-	977 653 101
Director del pla municipal		Alcalde	
Substitut		3er tinent d'alcalde	
Coordinador municipal de l'emergència		Arquitecte Tècnic	
Substitut		Arquitecte Municipal	
Cap del Grup local d'ordre i avisos a la població		Vigilant Municipal	
Substitut		Vigilant Municipal	
Cap del Grup local logístic i d'acollida		Agutzil	
Substitut		Vigilant Municipal	
Cap del Gabinet d'informació		Administrativa ajuntament	
Cap del Grup local d'intervenció (només en cas d'incendi)		Vigilant Municipal	
Representant Municipal Consell Assessor / Comitè Tècnic PROCICAT i Plans Especials.		3er tinent d'alcalde	

Codi Validació: C34WCT9QR7FCLCL5TL464PFJE
Verificació: https://elcatllar.eadministracio.cat/
Document signat electrònicament des de la plataforma esPublico Gestiona | Pàgina 166 de 314

COMPOSICIÓ DELS GRUPS:

GRUP LOCAL D'INTERVENCIÓ (només en cas d'incendi)			
CÀRREC OPERATIU	**CÀRREC HABITUAL**	**NOM I COGNOMS**	**TELÈFON**
Cap	Vigilant Municipal		

GRUP LOCAL LOGÍSTIC I D'ACOLLIDA			
CÀRREC OPERATIU	**CÀRREC HABITUAL**	**NOM I COGNOMS**	**TELÈFON**
Cap	Agutzil		
Substitut	Brigada Municipal		

GRUP LOCAL D'ORDRE I AVISOS A LA POBLACIÓ			
CÀRREC OPERATIU	**CÀRREC HABITUAL**	**NOM I COGNOMS**	**TELÈFON**
Cap	Vigilant Municipal		
Substitut	Vigilant Municipal		

GABINET D'INFORMACIÓ			
CÀRREC OPERATIU	**CÀRREC HABITUAL**	**NOM I COGNOMS**	**TELÈFON**
Cap	Administrativa ajuntament		--

REPRESENTANT MUNICIPAL AL PLA AUTONÒMIC			
CÀRREC OPERATIU	**CÀRREC HABITUAL**	**NOM I COGNOMS**	**TELÈFON**
Cap	3er tinent d'alcalde		

CONSELL ASSESSOR			
CÀRREC OPERATIU	**CÀRREC HABITUAL**	**NOM I COGNOMS**	**TELÈFON**
Coordinador municipal de l'emergència	Arquitecte Tècnic		
Substitut	Arquitecte Municipal		
Cap del grup local d'ordre i avisos a la població	Vigilant Municipal		
Substitut	Vigilant Municipal		

Codi Validació: C34WCT9QR7FCLCL5TL464PFJE
Verificació: https://elcatllar.eadministracio.cat/
Document signat electrònicament des de la plataforma esPublico Gestiona | Pàgina 167 de 314

Cap del grup local de logística i acollida	Agutzil		
Substitut	Brigada Municipal		

6.1.2. CENTRES DE COORDINACIÓ I SERVEIS D'EMERGÈNCIA

CENTRES DE COORDINACIÓ I SERVEIS D'EMERGÈNCIA		
SERVEI	**TELÈFON**	**CORREU ELECTRÒNIC**
EMERGÈNCIES 112	112	
MOSSOS D'ESQUADRA	112	
BOMBERS DE LA GENERALITAT	112	
SERVEI D'EMERGÈNCIES MÈDIQUES	112	
CECAT Reus	977 29 76 00	cecat@gencat.cat
CECAT Barcelona	935517285	cecat@gencat.cat
CRA	977 653 101	ajuntament@elcatllar.cat
CECOPAL	977 653 101	ajuntament@elcatllar.cat
CCAC dels PAU del municipi		ajuntament@elcatllar.cat

6.1.3. CENTRES D'ACOLLIDA

CENTRES D'ACOLLIDA			
CODI	**NOM**	**ADREÇA**	**TELÈFON**
CA01	Ajuntament del Catllar	Plaça de la Vila, 1	977 65 31 01
CA02	Institut – Escola l'Agulla	Camí de Tarragona S/N	
CA03	Llar d'infants l'Agulla	CARRER DE FRANÇA S/N	
CA04	Local Social de Pins Manous	Carrer del Vallespir, 48	
CA05	Magatzem vell	C/ Prat de la Riba, 25	
CA06	Centre cultural	Av Catalunya, 10	

Codi Validació: C34WCT9QR7FCLCL5TL464PFJE
Verificació: https://elcatllar.eadministracio.cat/
Document signat electrònicament des de la plataforma esPublico Gestiona | Pàgina 168 de 314

6.1.4. MITJANS DE COMUNICACIÓ

MITJANS DE COMUNICACIÓ		
DESCRIPCIÓ	**LOCALITZACIÓ**	**TELÈFONS**
Xarxa socials		
Cartelleres	Ajuntament	

6.1.5. MUNICIPIS VEÏNS

MUNICIPI VEÍ	TELÈFON AJUNTAMENT	TELÈFON POLICIA LOCAL	UBICACIÓ
LA SECUITA	977 611 454	No disposa	NORD-OEST
RENAU	977 620 532	No disposa	NORD
VESPELLA DE GAIÀ	977 655 288	No disposa	NORD-EST
LA NOU DE GAIÀ	977 655 257	No disposa	EST
LA RIERA DE GAIÀ	977 655 000	No disposa	SUD-EST
TARRAGONA	977 296 100	977 240 345	SUD
ELS PALLARESOS	977 610 600	No disposa	OEST

6.2. CATÀLEG DE MITJANS I RECURSOS

6.2.1. MITJANS I RECURSOS DE L'AJUNTAMENT

MITJANS I RECURSOS DE L'AJUNTAMENT			
NOM	**QUANTITAT**	**PERSONA DE CONTACTE**	**DADES DE LOCALITZACIÓ**
Moto-serres	2	Cap de brigada	
Pics	2	Cap de brigada	
Desbrossadores	4	Cap de brigada	
Pales	3	Cap de brigada	
Aixades	2	Cap de brigada	
Serra radial	2	Cap de brigada	
Tanques metàl·liques	20	Cap de brigada	
Cons de senyalització	10	Cap de brigada	
Senyalització vial	varis	Cap de brigada	
Generador monofàsic 2.500w	1	Cap de brigada	
Generador trifàsic 15kw	1	Cap de brigada	
Carpa de 3x3m	1	Cap de brigada	

Codi Validació: C34WCT9QR7FCLCL5TL464PFJE
Verificació: https://elcatllar.eadministracio.cat/
Document signat electrònicament des de la plataforma esPublico Gestiona | Pàgina 169 de 314

Extintors	6	Cap de brigada	
Apagafocs	1	Guàrdia municipal	
Desfibril·ladors semiautomàtics (DEA) mòbil	1	Guàrdia municipal	
Desfibril·ladors semiautomàtics (DEA) estàtics en instal·lacions	5	Guàrdia municipal	
Senyalització lluminosa	varis		

6.2.2. VEHICLES MUNICIPALS I MAQUINÀRIA

TIPUS	MATRÍCULA	MODEL	DEPARTAMENT
4X4	6535GKG	MITSUBISHI MONTERO	SERVEIS TÈCNICS
	1301DJP	SUZUKI VITARA	AGUTZIL
	2937KFZ	NISSAN X-TRAIL	BRIGADA MUNICIPAL
FURGONETA	2712FVD	FORD TRANSIT	BRIGADA MUNICIPAL
CAMIONET	E2624BKS	AUSA 3200	BRIGADA MUNICIPAL
TURISME POLICIAL	1743LVJ	DACIA DUSTER	GUÀRDIA MUNICIPAL
4X4 POLICIAL	8449HSS	DACIA DUSTER	GUÀRDIA MUNICIPAL
REMOLC	-	Carrega màxima 750kg	BRIGADA MUNICIPAL

6.2.3. XARXA D'HIDRANTS MUNICIPAL

XARXA D'HIDRANTS MUNICIPAL					
Nº	**Adreça**	**UTM_X**	**UTM_Y**	**Tipus**	**Ø**
HCAT53	JAUME I (CATLLAR)	359558,6495	4559183,071	Barcelona nuevo	70
HCAT54	JAUME I (CATLLAR)	359629,628	4559266,153	Barcelona nuevo	70
HCAT55	JAUME I (CATLLAR)	359693,2505	4559407,528	Barcelona nuevo	70
HCAT56	ELIONOR DE PALLARS	359730,0985	4559492,986	Barcelona nuevo	70
HCAT57	FRANÇA	359547,1931	4559515,201	Barcelona nuevo	70

Codi Validació: C34WCT9QR7FCLCL5TL464PFJE
Verificació: https://elcatllar.eadministracio.cat/
Document signat electrònicament des de la plataforma esPublico Gestiona | Pàgina 170 de 314

XARXA D'HIDRANTS MUNICIPAL					
Nº	**Adreça**	**UTM_X**	**UTM_Y**	**Tipus**	**Ø**
HCAT58	JOAN MIRÓ	358450,2135	4559216,451		100,70,70
HCAT59	JOAN MIRÓ	358675,5126	4559148,657		100,70,70
HCAT60	AV.COLL TAPIOLES	358604,7261	4559084,623		100,70,70
HCAT61	JAUME I (CATLLAR)	359520,2818	4559026,609	Barcelona nuevo	45,70
HCAT62	CATALUNYA	359714,5177	4559585,741	Barcelona nuevo	100
HCAT64	EUFEMIÀ QUERALT	359744,7285	4559604,925	Barcelona nuevo	45,70
HCAT65	ESCOLES NOVES	359225,2872	4559466,252	Barcelona nuevo	70
HCAT73	AV.PRIMERA	356030,1966	4560296,819	Barcelona nuevo	100
HCAT74	AV.PRIMERA	355929,6574	4560374,695	Barcelona nuevo	100
HCAT75	AV.PRIMERA	355861,7734	4560197,469	Barcelona nuevo	100
HCAT76	AV.PRINCIPAL	355749,8741	4560044,441	Barcelona nuevo	70,45,45
HCAT77	AV.CINQUENA	356106,7187	4560162,714	Barcelona nuevo	70,45,45

6.2.4. ASSOCIACIONS I GRUPS VOLUNTARIS LOCALS

ASSOCIACIONS I GRUPS VOLUNTARIS LOCALS		
NOM	**PERSONA DE CONTACTE**	**DADES DE LOCALITZACIÓ**
Associació de famílies		Institut-Escola l'Agulla (Camí vell de Tarragona s/n)
Agrupació de dones del Catllar		C/ del Requet, s/n 33463987 (Només whatsapp)

6.2.5. SERVEIS BÀSICS

SERVEIS BÀSICS		
SERVEI	**PERSONA DE CONTACTE**	**DADES DE LOCALITZACIÓ**
Aigua	EMATSA	900550555
Gas Natural	Enagás SA	900141900
Gas Natural	NEGDIA CATALUNYA SA	900750750
Electricitat	ENDESA	800760706

Codi Validació: C34WCT9QR7FCLCL5TL464PFJE
Verificació: https://elcatllar.eadministracio.cat/
Document signat electrònicament des de la plataforma esPublico Gestiona | Pàgina 171 de 314

6.2.6. SERVEIS SANITARIS

SERVEIS SANITARIS			
SERVEI	**ADREÇA**	**PERSONA DE CONTACTE**	**TELÈFON**
Consultori mèdic			

6.2.7. PRIVATS

SERVEIS SANITARIS		
SERVEI	**ADREÇA**	**TELÈFON**
Farmàcia	Avinguda Catalunya, 27	

Codi Validació: C34WCT9QR7FCLCL5TL464PFJE
Verificació: https://elcatllar.eadministracio.cat/
Document signat electrònicament des de la plataforma esPublico Gestiona | Pàgina 172 de 314

7. DOCUMENT 7. CARTOGRAFIA BÀSICA I ESPECÍFICA

Cartografia bàsica:

- Plànol núm. 1: Situació topogràfic (1 full)
- Plànol núm. 2: Situació ortofoto (1 full) (1 full)

Cartografia específica:

- Plànol núm. 3: Riscos territorials i especials. Pandèmies i onades de calor i fred (3 fulls)
- Plànol núm. 4: Risc per accidents en el transport viatgers ferrocarril (1 full)
- Plànol núm. 5: Risc territorial per episodis de contaminació a l'Ebre aigües avall de l'embassament de Flix (3 fulls)
- Plànol núm. 6: Risc per accidents greus en instal·lacions químiques (3 fulls)
- Plànol núm. 7: Risc d'incendis (3 fulls)
- Plànol núm. 8: Risc per accidents en el transport de mercaderies perilloses (3 fulls)
- Plànol núm. 9: Risc d'inundacions (3 fulls)

Codi Validació: C34WCT9QR7FCLCL5TL464PFJE
Verificació: https://elcatllar.eadministracio.cat/
Document signat electrònicament des de la plataforma esPublico Gestiona | Pàgina 173 de 314

354000 355000 356000 357000 358000 359000 360000 361000 362000 363000 364000

4563000 4562000 4561000 4560000 4559000 4558000 4557000

LLEGENDA

Camins

- Primaris
- Secundaris
- Terciaris

Codi Validació: Q34WCT9QR7FCLCL5TL464PFJE
Verificació: https://elcatllar.eadministracio.cat/
Document signat electrònicament des de la plataforma esPublico Gestiona | Pàgina 174 de 314

Diputació Tarragona SAM SERVEI D'ASSISTÈNCIA MUNICIPAL
Medi Ambient, Salut Pública, Enginyeria M. i Territori

ECAFIR S.L. Enginyeria ambiental

CLAU	2017-0002831	TÍTOL	DATA	AUTOR/A	DIBUIXAT PER		ESCALES	TÍTOL DEL PLÀNOL	PLÀNOL	FULL
ARXIU	8004330008-2016-0002831	ELABORACIÓ DEL DOCUMENT ÚNIC DE PROTECCIÓ CIVIL MUNICIPAL DEL CATLLAR	JUNY 2022	CLAUDI RACIONERO COTS ENGINYER DE MONTS. COL. 1544	COMPROVAT		1:30.000	SITUACIÓ	1	1 DE 1

Annex 4

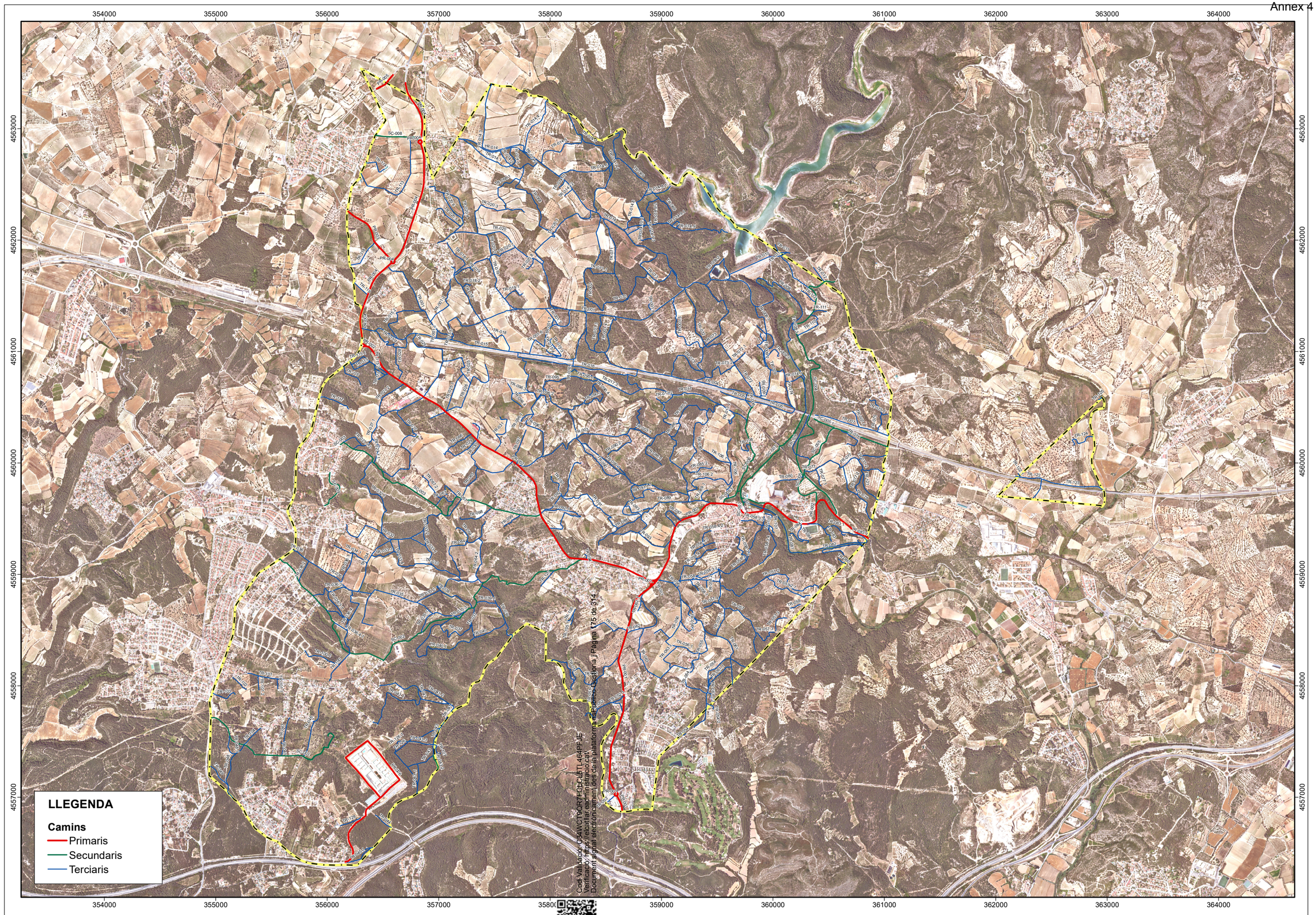

Codi Validació: C34WCT9QR7FCLCL5TL464PFJE
Verificació: https://elcatllar.eadministracio.cat/
Document signat electrònicament des de la plataforma de Públic Gestiona | Pàgina 175 de 314

Diputació Tarragona SAM SERVEI D'ASSISTÈNCIA MUNICIPAL Medi Ambient, Salut Pública, Enginyeria M. i Territori	ECAFIR S.L. Enginyeria ambiental	CLAU	2017-0002831	TÍTOL	DATA	AUTOR/A	DIBUIXAT PER		ESCALES	TÍTOL DEL PLÀNOL	PLÀNOL	FULL
		ARXIU	8004330008-2016-0002831	ELABORACIÓ DEL DOCUMENT ÚNIC DE PROTECCIÓ CIVIL MUNICIPAL DEL CATLLAR	JUNY 2022	CLAUDI RACIONERO COTS ENGINYER DE MONTS. COL. 1544	COMPROVAT		1:30.000	SITUACIÓ	1	1 DE 1

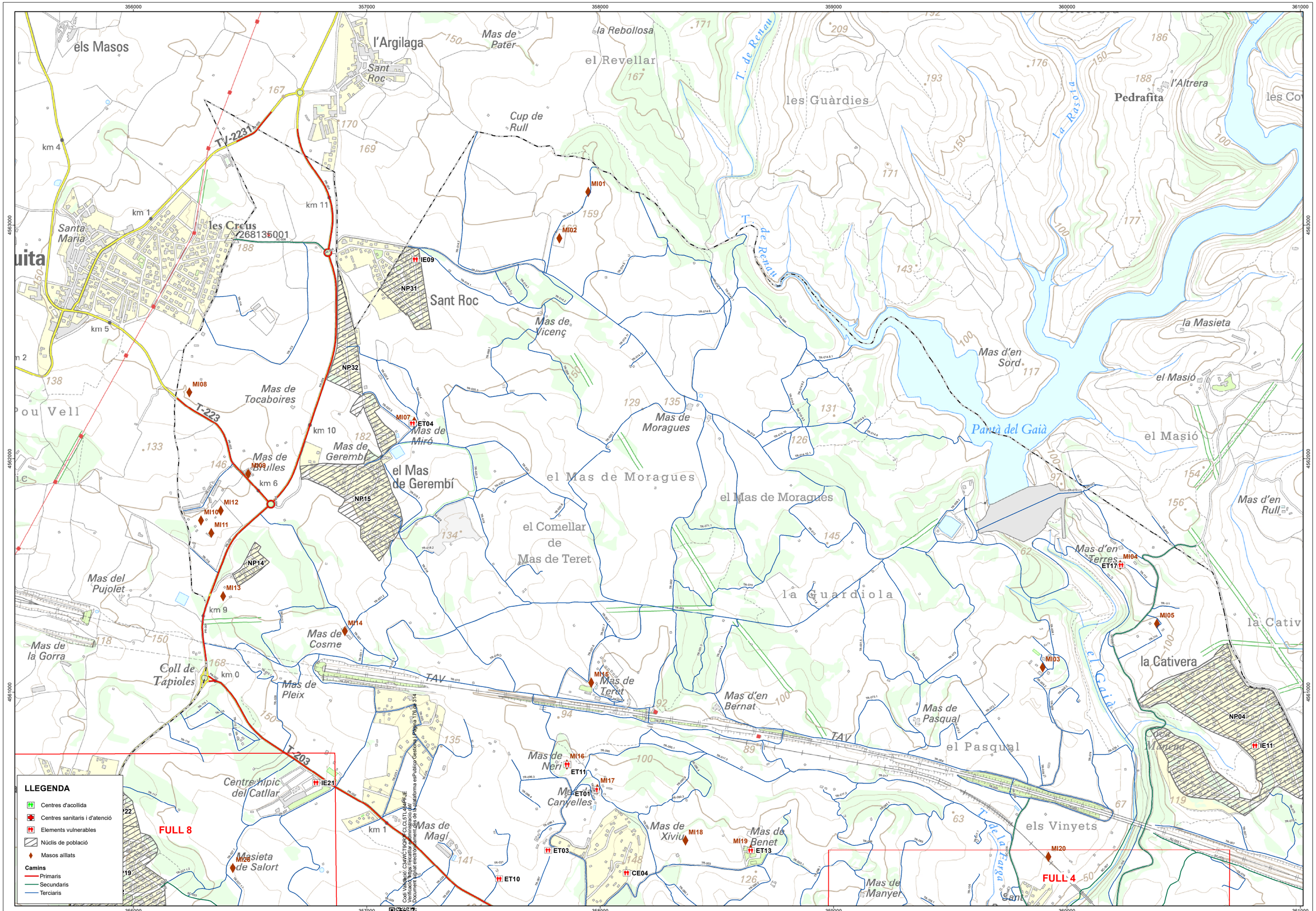

Diputació Tarragona · SAM Servei d'Assistència Municipal · Medi Ambient, Salut Pública, Enginyeria M. i Territori	ECAFIR S.L. Enginyeria ambiental	CLAU	2017-0002831	TÍTOL	ELABORACIÓ DEL DOCUMENT ÚNIC DE PROTECCIÓ CIVIL MUNICIPAL DEL CATLLAR	DATA	DESEMBRE 2023	AUTOR/A	CLAUDI RACIONERO COTS ENGINYER DE MONTS, COL. 1544	DIBUIXAT PER		ESCALES	1:10.000	TÍTOL DEL PLÀNOL	MAPA DE RISCOS TERRITORIALS/ ESPECIALS PER ONADES DE CALOR I FRED / PANDÈMIES	PLÀNOL	FULL
		ARXIU	8004330008-2016-0002831							COMPROVAT						3	1 DE 8

355000 356000 357000 358000 359000 360000

4559000 4558000 4557000

FULL 8 FULL 7 FULL 5 FULL 6 FULL 4

Bonaire Mas de Martí Cinc Estrelles la Parellada Mas de Rabassó el Corralet el Mas de Cargol el Mas Vilet dels Pins Mas d'en Roget Manyer Sant Ramon la Farga Zona lúdica de l'Om Torre d'en Guiu el Catllar l'Eixample Mas d'en Ros Cas del Ca Bonaigua els Pins Blancs la Masia de Queralt Masia de Queralt el Mas de Blanc Mas dels Cocons Santa Maria dels Cocons el Camí de Tarragona l'Esplai Tarragoní Mas de Cargol Caigut el Mèdol Comellar del Mas de la Cova Mas de la Cova Mas de Tolosa Mas de Salort les Quadres la Guinardera Mas de Rafel el Mas de Rafel els Cocons Cal Patet Mas de Toni Mas de Pastoret Pinalbert Mas Clarà Mas de Maneguet Mas de la Creu Mas de Sorder Club de Golf Costa Daurada-Tarragona els Manous Mas d'Enric Comellar de Mas d'Enric Centre penitenciari Mas d'Enric EL GURUGÚ Alts de la Bassa Closa les Genetes la Planota B. de la

TP-2031 TP-2039 T-203 E-15 AP-7

km 1 km 2 km 3 km 4 km 5 km 6 km 240 km 241 km 242 km 1.167 km 1.168

NP01 NP02 NP03 NP05 NP06 NP07 NP08 NP10 NP11 NP12 NP13 NP16 NP17 NP18 NP20 NP21 NP23 NP24 NP25 NP26 NP27 NP28 NP29 NP30

ET01 ET02 ET03 ET04 ET05 ET06 ET07 ET08 ET09 ET10 ET11 ET12 ET13 ET14 ET15 ET16 ET17 ET18 ET19 ET20 ET21 ET22 ET23 ET24 ET25 ET26 ET27 ET28 ET29 ET30 ET31 ET32 ET33

IE01 IE02 IE03 IE04 IE05 IE06 IE07 IE08 IE10 IE12 IE13 IE14 IE15 IE17 IE18 IE19 IE20 IE22

CE01 CE02 CE03 CE05 CCE01 CCE03 CCE05 CCE07 CCE08

CA02 CA04 CA05

CS01 CS02 CS03

ES01 ES02

CP01

MI21 MI22 MI23 MI24 MI25 MI27 MI28 MI29 MI30 MI31 MI32 MI34 MI35 MI36 MI37 MI38 MI39 MI40 MI41 MI42

LLEGENDA

- Centres d'acollida
- Centres sanitaris i d'atenció
- Elements vulnerables
- Núclis de població
- Masos aïllats

Camins

- Primaris
- Secundaris
- Terciaris

Còpia validada. Codi Validació: C4WTQ9QR7FCLCLH7J464PFJF
Document signat electrònicament des de la Diputació de Tarragona per Publico Catalona | Pàgina 7 de 31
Verificació signatures electròniques: https://portalsam.diputat.cat/verificador

Diputació Tarragona SAM Servei d'Assistència Municipal
Medi Ambient, Salut Pública, Enginyeria M. i Territori

ECAFIR S.L. Enginyeria ambiental

CLAU	2017-0002831	TÍTOL	ELABORACIÓ DEL DOCUMENT ÚNIC DE PROTECCIÓ CIVIL MUNICIPAL DEL CATLLAR
ARXIU	8004330008-2016-0002831	DATA	DESEMBRE 2023
AUTOR/A	CLAUDI RACIONERO COTS ENGINYER DE MONTS, COL. 1544	DIBUIXAT PER	
COMPROVAT		ESCALES	1:10.000
TÍTOL DEL PLÀNOL	MAPA DE RISCOS TERRITORIALS/ ESPECIALS PER ONADES DE CALOR I FRED / PANDÈMIES	PLÀNOL	3
FULL	2 DE 8		

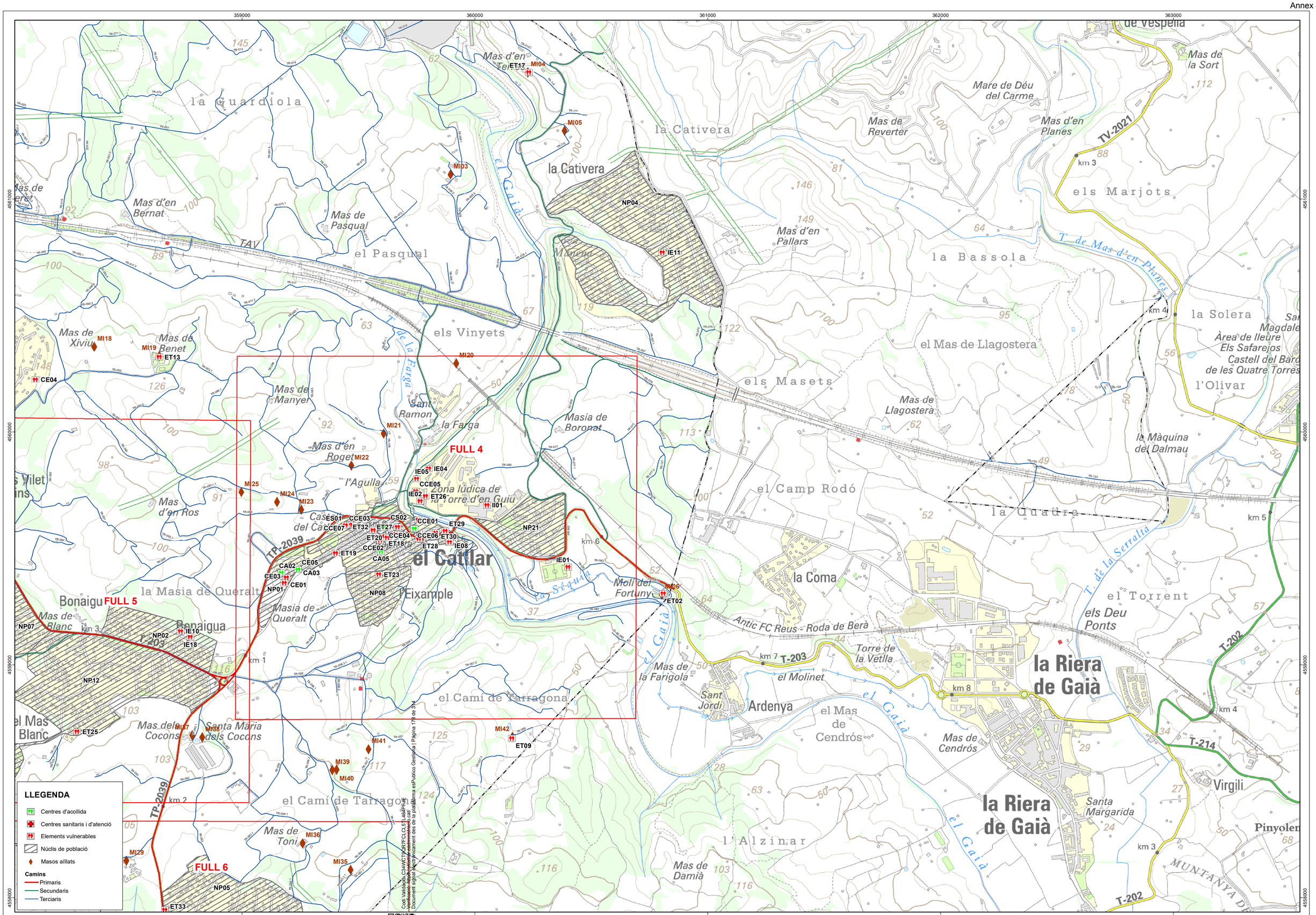

Diputació Tarragona
Medi Ambient, Salut Pública, Enginyeria M. i Territori

CLAU	2017-0002831	TÍTOL	ELABORACIÓ DEL DOCUMENT ÚNIC DE PROTECCIÓ CIVIL MUNICIPAL DEL CATLLAR	DATA	DESEMBRE 2023	AUTOR/A	CLAUDI RACIONERO COTS ENGINYER DE MONTS, COL. 1544
ARXIU	8004330008-2016-0002831			DIBUIXAT PER		COMPROVAT	

ESCALES	TÍTOL DEL PLÀNOL	PLÀNOL	FULL
1:10.000	MAPA DE RISCOS TERRITORIALS/ ESPECIALS PER ONADES DE CALOR I FRED / PANDÈMIES	3	3 DE 8

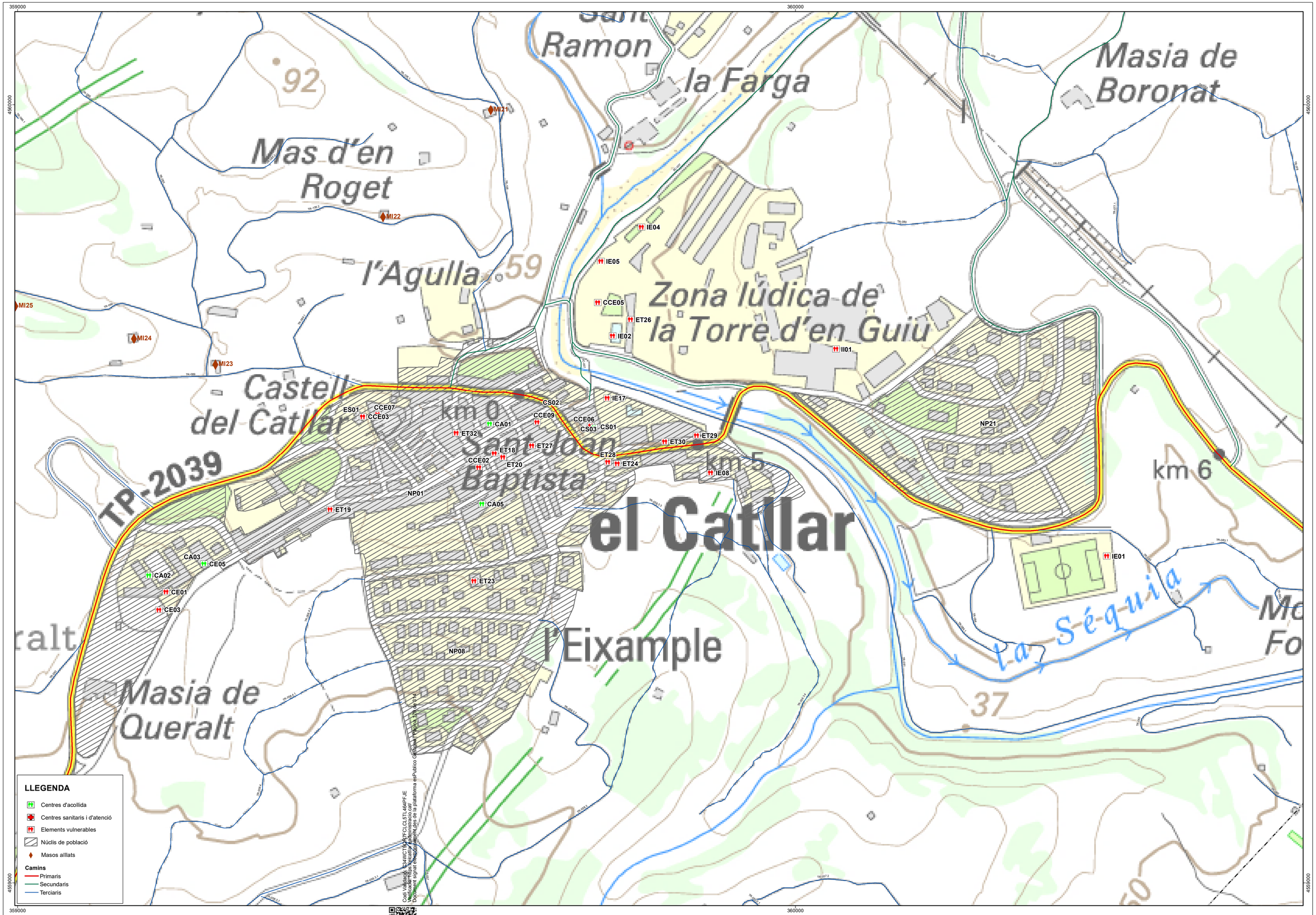

Diputació Tarragona
Medi Ambient, Salut Pública, Enginyeria M. i Territori

CLAU	2017-0002831	TÍTOL	DATA	AUTOR/A	DIBUIXAT PER	ESCALES	TÍTOL DEL PLÀNOL	PLÀNOL / FULL
ARXIU	8004330008-2016-0002831	ELABORACIÓ DEL DOCUMENT ÚNIC DE PROTECCIÓ CIVIL MUNICIPAL DEL CATLLAR	DESEMBRE 2023	CLAUDI RACIONERO COTS ENGINYER DE MONTS, COL. 1544	COMPROVAT	1:3.000	MAPA DE RISCOS TERRITORIALS/ ESPECIALS PER ONADES DE CALOR I FRED / PANDÈMIES	3 / 4 DE 8

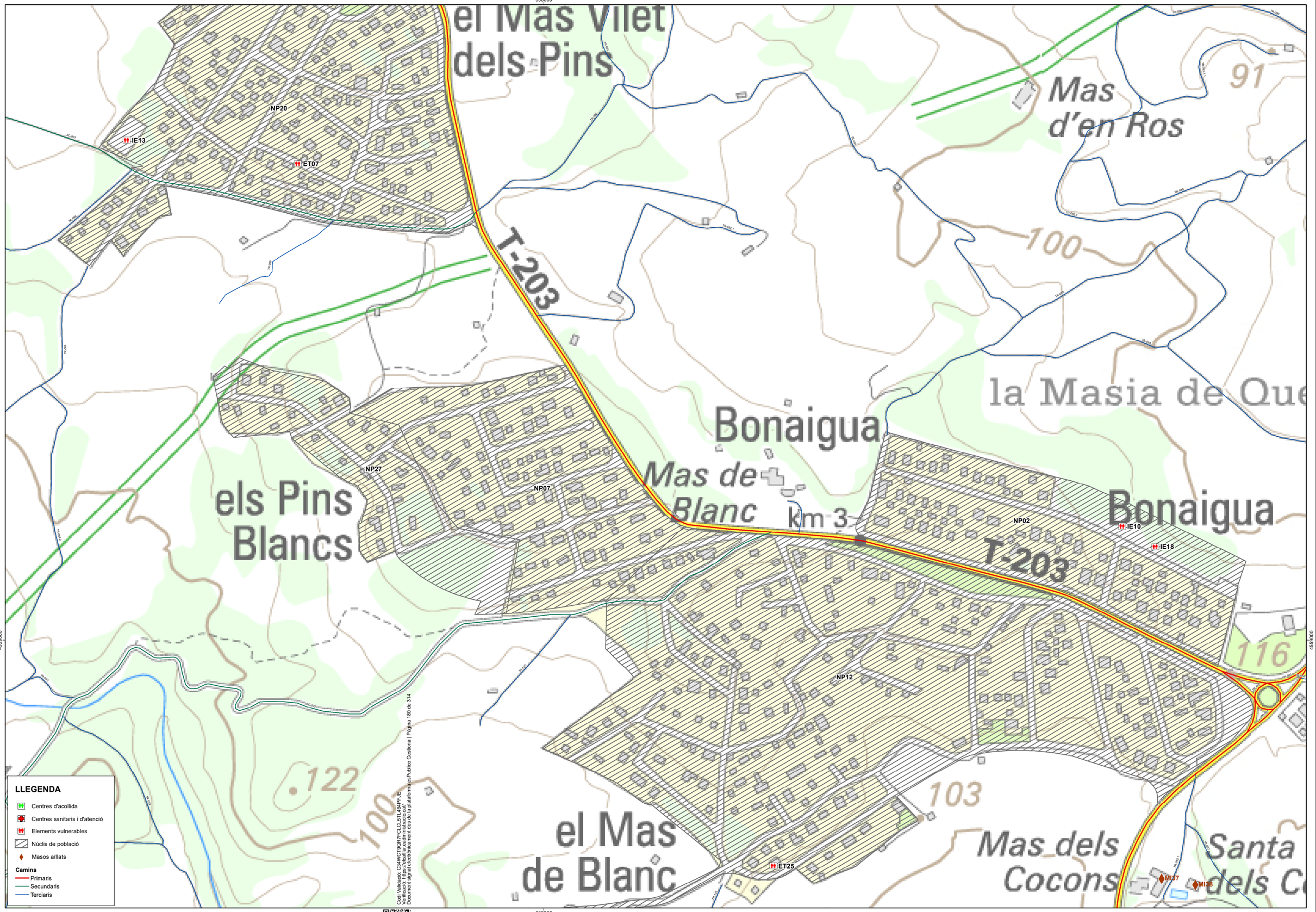

Codi Validació: C34WCT9QR7FCLCL5TL464PFJE
Verificació: https://elcatllar.eadministracio.cat/
Document signat electrònicament des de la plataforma esPublico Gestiona | Pàgina 180 de 314

Diputació Tarragona
Medi Ambient, Salut Pública, Enginyeria M. i Territori

CLAU	2017-0002831	TÍTOL	DATA	AUTOR/A	DIBUIXAT PER		ESCALES	TÍTOL DEL PLÀNOL
ARXIU	8004330008-2016-0002831	ELABORACIÓ DEL DOCUMENT ÚNIC DE PROTECCIÓ CIVIL MUNICIPAL DEL CATLLAR	DESEMBRE 2023	CLAUDI RACIONERO COTS ENGINYER DE MONTS, COL. 1544	COMPROVAT		1:3.000	MAPA DE RISCOS TERRITORIALS/ ESPECIALS PER ONADES DE CALOR I FRED / PANDÈMIES

PLÀNOL	FULL
3	5 DE 8

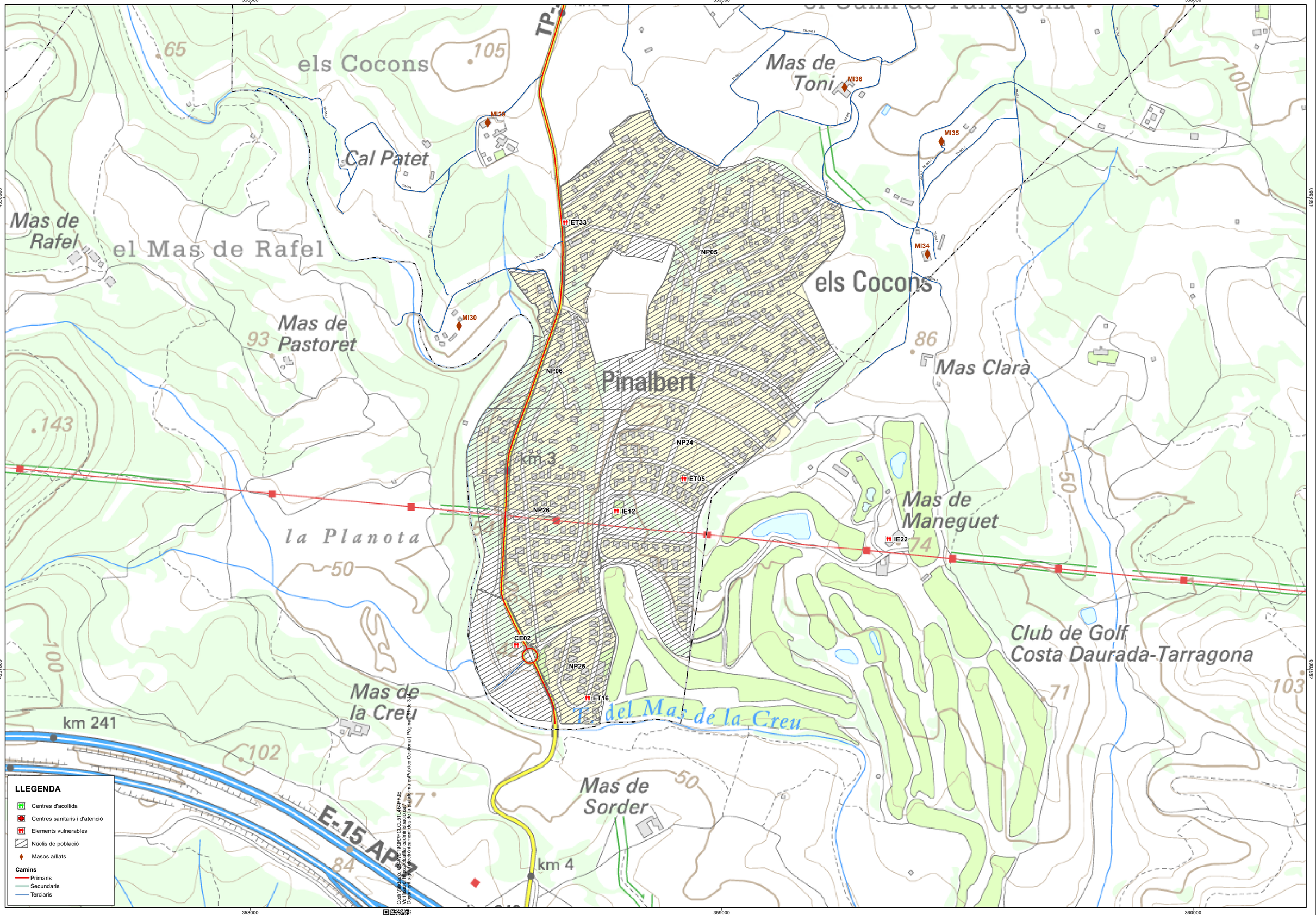

Codi Validació: C34WCT9QR7FCLCL5TL464PFJE
Verificació: https://elcatlar.eadministracio.cat/
Document signat electrònicament des de la plataforma esPublico Gestiona | Pàgina 18 de 31

Diputació Tarragona
Medi Ambient, Salut Pública, Enginyeria M. i Territori

CLAU	2017-0002831	TÍTOL	DATA	AUTOR/A	DIBUIXAT PER	ESCALES	TÍTOL DEL PLÀNOL	PLÀNOL	FULL
ARXIU	8004330008-2016-0002831	ELABORACIÓ DEL DOCUMENT ÚNIC DE PROTECCIÓ CIVIL MUNICIPAL DEL CATLLAR	DESEMBRE 2023	CLAUDI RACIONERO COTS ENGINYER DE MONTS, COL. 1544	COMPROVAT	1:5.000	MAPA DE RISCOS TERRITORIALS/ ESPECIALS PER ONADES DE CALOR I FRED / PANDÈMIES	3	6 DE 8

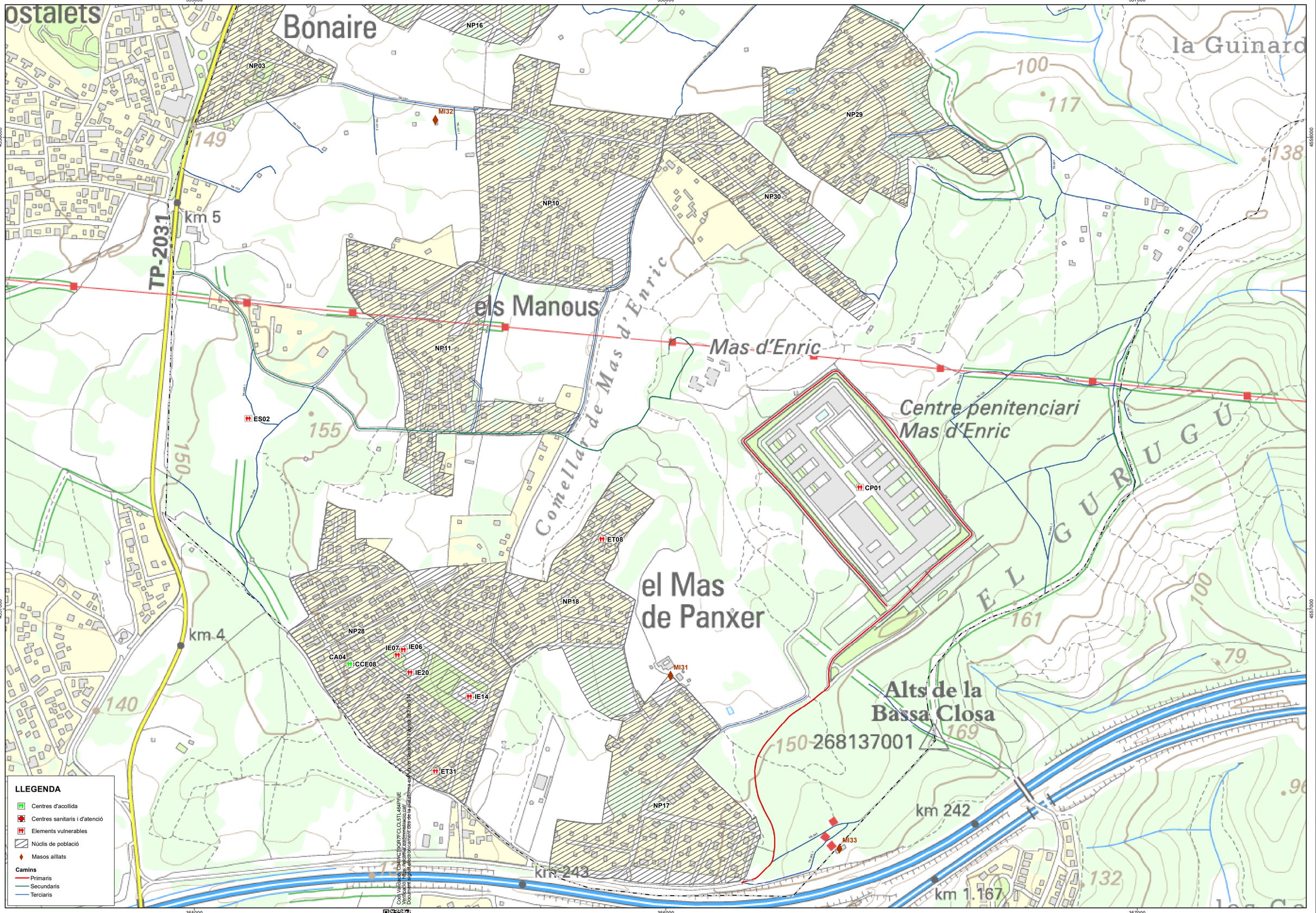

Cod. Validació: C34WCT9QR7FCLCL5TL464PFJE
Verificació https://ecatlar.eadministracio.cat/
Document signat electrònicament des de la plataforma esPublico Gestiona | Pàgina 182 de 314

Diputació Tarragona SAM Servei d'Assistència Municipal Medi Ambient, Salut Pública, Enginyeria M. i Territori	ECAFIR S.L. Enginyeria ambiental	CLAU	2017-0002831	TÍTOL	DATA	AUTOR/A	DIBUIXAT PER		ESCALES	TÍTOL DEL PLÀNOL	PLÀNOL	FULL
		ARXIU	8004330008-2016-0002831	ELABORACIÓ DEL DOCUMENT ÚNIC DE PROTECCIÓ CIVIL MUNICIPAL DEL CATLLAR	DESEMBRE 2023	CLAUDI RACIONERO COTS ENGINYER DE MONTS, COL. 1544	COMPROVAT		1:5.000	MAPA DE RISCOS TERRITORIALS/ ESPECIALS PER ONADES DE CALOR I FRED / PANDÈMIES	3	7 DE 8



Diputació Tarragona
Medi Ambient, Salut Pública, Enginyeria M. i Territori

CLAU	2017-0002831	TÍTOL	DATA	AUTOR/A	DIBUIXAT PER	ESCALES	TÍTOL DEL PLÀNOL	PLÀNOL	FULL
ARXIU	8004330008-2016-0002831	ELABORACIÓ DEL DOCUMENT ÚNIC DE PROTECCIÓ CIVIL MUNICIPAL DEL CATLLAR	DESEMBRE 2023	CLAUDI RACIONERO COTS ENGINYER DE MONTS, COL. 1544	COMPROVAT	1:6.000	MAPA DE RISCOS TERRITORIALS/ ESPECIALS PER ONADES DE CALOR I FRED / PANDÈMIES	3	8 DE 8

LLEGENDA

- Centres d'acollida
- Centres sanitaris i d'atenció
- Elements vulnerables
- Núcles de població
- Línia de ferrocarril
- Masos aïllats

les Guàrdies · Pedrafita · l'Altrera · la Masieta · el Masió · Mas d'en Sord · Mas d'en Rull · Mas d'en Terres · la Cativera · Mas de Vicenç · Mas de Moragues · el Mas de Moragues · Mas de Tocaboires · Mas de Gerembí · el Mas de Gerembí · Mas de Miró · Mas de Brulles · Sant Roc · Cup de Rull · Santa Maria · les Creus · Vell · el Comellar de Mas de Teret · Mas del Pujolet · Mas de Cosme · Coll de Tàpioles · Mas de Pleix · Mas de Teret · Mas d'en Bernat · Mas de Pasqual · el Pasqual · la Guardiola · Mas de Manyer · Mas d'en Roget · Sant Ramon · la Farga · Masia de Boronat · els Vinyets · Mas de Manel · Mas de Nerí · Mas de Canyelles · Mas de Xiviu · Mas de Biquet · Centre hípic del Catllar · Masieta de Salort · Mas de Rabassó · Cinc Estrelles · la Parellada · el Corralet · Mas de Maçal · Mas del Pujolet

Riu Gaià · Pantà del Gaià · T. de Renau · T. de la Farga · la Raso · el Gaià

TV-2231 · T-223 · T-203 · TP-2031 · TP-2032 · TP-2033 · TP-2034 · TP-2035 · TP-2036 · TP-2037 · TP-2038 · TP-2039 · TP-2040 · TP-2041 · TP-2042 · TP-2043 · TP-2044 · TP-2045 · TP-2046 · TP-2047 · TP-2048 · TP-2049 · TP-2050 ·

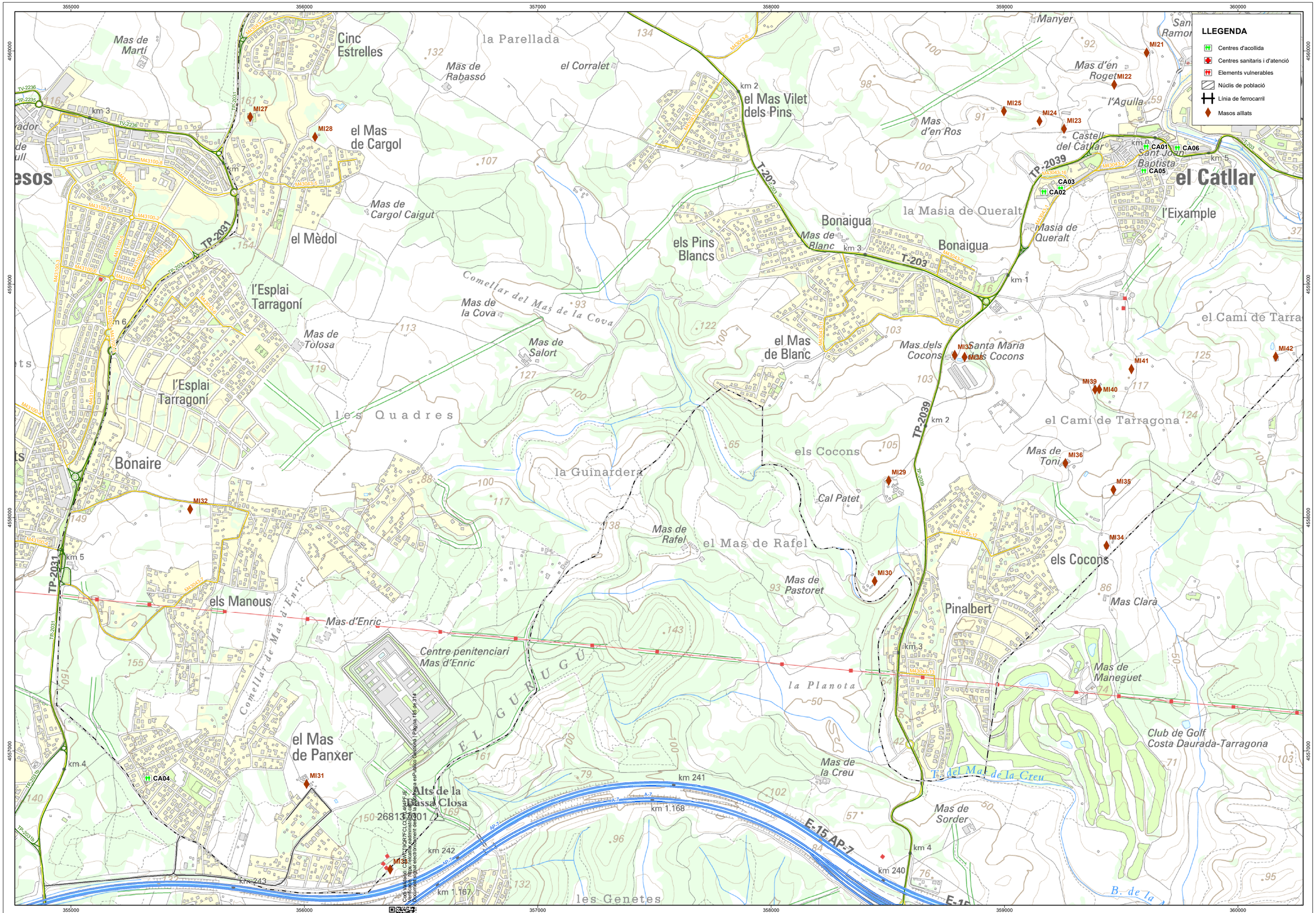

Diputació Tarragona
Medi Ambient, Salut Pública, Enginyeria M. i Territori

CLAU	2017-0002831	TÍTOL	DATA	AUTOR/A	DIBUIXAT PER	ESCALES	TÍTOL DEL PLÀNOL	PLÀNOL	FULL
ARXIU	8004330008-2016-0002831	ELABORACIÓ DEL DOCUMENT ÚNIC DE PROTECCIÓ CIVIL MUNICIPAL DEL CATLLAR	DESEMBRE 2023	CLAUDI RACIONERO COTS ENGINYER DE MONTS, COL. 1544	COMPROVAT	1:10.000	RISC PER ACCIDENTS EN EL TRANSPORT VIATGERS FERROCARRIL	4	2 DE 3

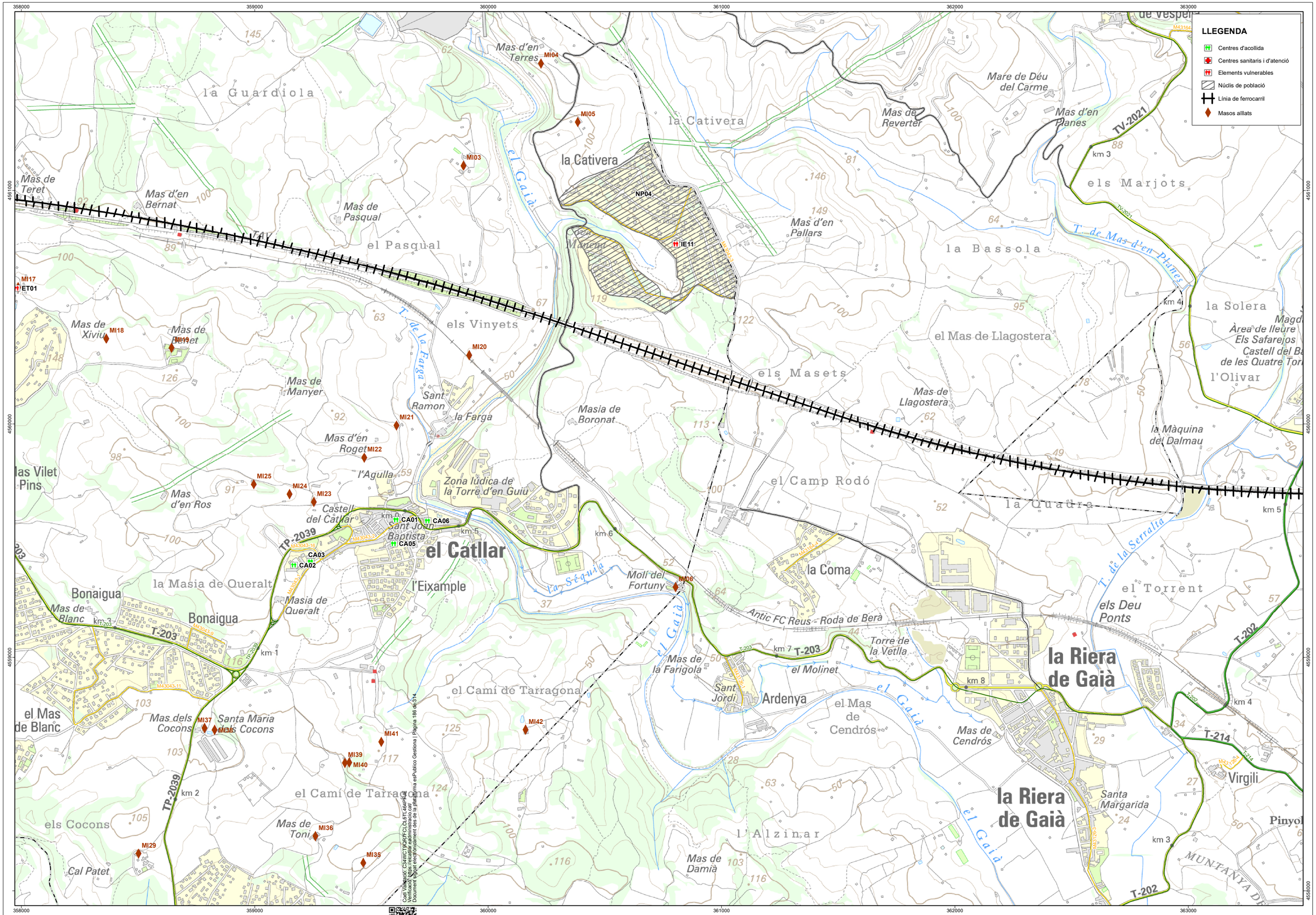

Diputació Tarragona SAM Medi Ambient, Salut Pública, Enginyeria M. i Territori	ECAFIR S.L. Enginyeria ambiental	CLAU	2017-0002831	TÍTOL	ELABORACIÓ DEL DOCUMENT ÚNIC DE PROTECCIÓ CIVIL MUNICIPAL DEL CATLLAR	DATA	DESEMBRE 2023	AUTOR/A	CLAUDI RACIONERO COTS ENGINYER DE MONTS. COL. 1544	DIBUIXAT PER		ESCALES	1:10.000	TÍTOL DEL PLÀNOL	RISC PER ACCIDENTS EN EL TRANSPORT VIATGERS FERROCARRIL	PLÀNOL	FULL
		ARXIU	8004330008-2016-0002831							COMPROVAT						4	3 DE 3

356000 357000 358000 359000 360000 361000

4563000 4562000 4561000 4560000

Roc
Cup de Rull
les Guàrdies
Pedrafita
l'Altrera
les Coves R
la Raso
Santa Maria
les Creus
268135001
km 4
km 1
km 5
km 11
TV-2231
T-223
T-203
Sant Roc
Mas de Vicenç
T. de Renau
MI01
MI02
Mas de Tocaboires
Vell
MI08
km 10
Mas de Gerembí
Mas de Miró
MI07
el Mas de Gerembí
Mas de Moragues
el Mas de Moragues
Mas de Rulles
MI09
km 6
MI12
MI10
MI11
el Comellar de Mas de Teret
Mas d'en Sord
la Masieta
el Masió
Partà del Gaià
Mas d'en Rull
Mas d'en Terres
MI04
Mas del Pujolet
MI13
km 9
MI14
la Guardiola
MI05
la Cativera
Coll de Tapioles
km 0
Mas de Cosme
Mas de Pleix
TAV
MI15
Mas de Teret
Mas d'en Bernat
MI03
Mas de Pasqual
el Pasqual
Cova Manena
Mas de Neri
MI16
MI17
Mas de Canyelles
Centre hípic del Catllar
km 8
km 1
Mas de Mató
Mas de Xiviu
MI18
Mas de Riet
MI19
els Vinyets
MI20
T. de la Farga
Masieta de Salort
MI26
Mas de Manyer
Sant Ramon
la Farga
MI21
Masia de Boronat
Cinc Estrelles
la Parellada
el Corralet
Mas de Rabassó
Mas d'en Roget
MI22
km 2
km 3

LLEGENDA

- Centres d'acollida
- Centres sanitaris i d'atenció
- Elements vulnerables
- Masos aïllats
- Núclis de població

Codi Validació: C34WC19QR7FCLCL5TL1460FF-JE
Verificació: https://seu.sedipualba.cat/portalCiutada/
Document signat electrònicament des de la plataforma esPublico Gestiona | Pàgina 187 de 314

Diputació Tarragona — Medi Ambient, Salut Pública, Enginyeria M. i Territori
SAM Servei d'Assistència Municipal
ECAFIR S.L. Enginyeria ambiental

CLAU	2017-0002831	TÍTOL	ELABORACIÓ DEL DOCUMENT ÚNIC DE PROTECCIÓ CIVIL MUNICIPAL DEL CATLLAR	DATA	JUNY 2022	AUTOR/A	CLAUDI RACIONERO COTS ENGINYER DE MONTS, COL. 1544	DIBUIXAT PER		ESCALES	1:10.000	TÍTOL DEL PLÀNOL	MAPA DE RISCOS TERRITORIALS PER EPISODIS DE CONTAMINACIÓ A L'EBRE AIGÜES AVALL DE L'EMBASSAMENT DE FLIX	PLÀNOL	FULL
ARXIU	8004330008-2016-0002831							COMPROVAT						5	1 DE 3

Codi Validació: C34WBTSQR7FCLCSHT-4H4PF-JF
Verificació: https://seu.sedipualba.cat/validador
Document signat electrònicament des de la Plataforma esPublico Gestiona | Pàgina 186 de 314

Diputació Tarragona SAM Servei d'Assistència Municipal — Medi Ambient, Salut Pública, Enginyeria M. i Territori	ECAFIR S.L. Enginyeria ambiental	CLAU 2017-0002831 / ARXIU 8004330008-2016-0002831	TÍTOL: ELABORACIÓ DEL DOCUMENT ÚNIC DE PROTECCIÓ CIVIL MUNICIPAL DEL CATLLAR	DATA: JUNY 2022	AUTOR/A: CLAUDI RACIONERO COTS ENGINYER DE MONTS, COL. 1544	DIBUIXAT PER / COMPROVAT	ESCALES: 1:10.000	TÍTOL DEL PLÀNOL: MAPA DE RISCOS TERRITORIALS PER EPISODIS DE CONTAMINACIÓ A L'EBRE AIGÜES AVALL DE L'EMBASSAMENT DE FLIX	PLÀNOL: 5 / FULL: 2 DE 3

358000 359000 360000 361000 362000 363000

4561000 4560000 4559000 4558000

la Guardiola
Mas de Teret
Mas d'en Bernat
Mas de Pasqual
el Pasqual
TAV
Mas d'en Terres
MI04
MI05
MI03
el Gaià
la Cativera
la Cativera
Cova Manena
Mas de Reverter
Mare de Déu del Carme
Mas d'en Planes
TV-2021
km 3
els Marjots
Mas de la Sort
Mas d'en Pallars
T. de Mas d'en Planes
la Bassola
MI17
Mas de Xiviu
MI18
Mas de Teret
MI19
T. de la Farga
els Vinyets
MI20
Mas de Manyer
Sant Ramon
la Farga
els Masets
el Mas de Llagostera
km 4
la Solera
Àrea de lleure Els Safarejos
Castell del Ba de les Quatre Tor
l'Olivar
Mas de Llagostera
MI21
Masia de Boronat
Mas d'en Roget
MI22
l'Agulla
Zona lúdica II-04 de la Torre d'en Guiu
la Màquina del Dalmau
el Camp Rodó
la Quadra
km 5
las Vilet Pins
MI25
MI24
MI23
Mas d'en Ros
Castell del Ca
IE17
CCE03
CA01
CS02
CCE07
ES01
ET20
ET27
CA06
ET30
ET32
CCE01
ET29
ET18
ET28
ET24
IE08
ET19
CA05
CA05
TP-2039
el Catllar
km 6
CE05
CA03
CA02
CA02
CE01
CE03
ET23
NP01
l'Eixample
la Masia de Queralt
Masia de Queralt
Bonaigua
Mas de Blanc
km 3
NP07
Bonaigua
NP02
IE10
IE18
T-203
km 1
la Séquia
Molí del Fortuny
MI06
la Coma
el Torrent
els Deu Ponts
T. de la Serralta
Antic FC Reus - Roda de Berà
Torre de la Vetlla
km 7
T-203
el Molinet
Mas de la Farigola
Sant Jordi
Ardenya
el Mas de Cendrós
Mas de Cendrós
la Riera de Gaià
km 8
km 4
T-202
T-214
Virgili
NP10
el Mas de Blanc
ET25
Mas dels Cocons
MI37
Santa Maria Cocons
MI38
el Camí de Tarragona
MI41
MI39
MI40
MI42
el Camí de Tarragona
TP-2039
km 2
Mas de Toni
MI36
MI29
MI35
NP06
l'Alzinar
Mas de Damià
Santa Margarida
la Riera de Gaià
km 3
MUNTANYA DE
Pinyol

LLEGENDA

- Centres d'acollida
- Centres sanitaris i d'atenció
- Elements vulnerables
- Masos aïllats
- Núclis de població

Cod. Validació: C34WCT9QR7FCLDL6TL4941PUE
Verificació: https://portaldogc.gencat.cat
Document signat electrònicament des de la plataforma esPublico Gestiona | Pàgina 189 de 314

Diputació Tarragona · SAM Servei d'Assistència Municipal · Medi Ambient, Salut Pública, Enginyeria M. i Territori

ECAFIR S.L. Enginyeria ambiental

CLAU	2017-0002831	TÍTOL	ELABORACIÓ DEL DOCUMENT ÚNIC DE PROTECCIÓ CIVIL MUNICIPAL DEL CATLLAR
ARXIU	8004330008-2016-0002831	DATA	JUNY 2022
AUTOR/A	CLAUDI RACIONERO COTS ENGINYER DE MONTS. COL. 1544	DIBUIXAT PER	
		COMPROVAT	
ESCALES	1:10.000	TÍTOL DEL PLÀNOL	MAPA DE RISCOS TERRITORIALS PER EPISODIS DE CONTAMINACIÓ A L'EBRE AIGÜES AVALL DE L'EMBASSAMENT DE FLIX
PLÀNOL	5	FULL	3 DE 3

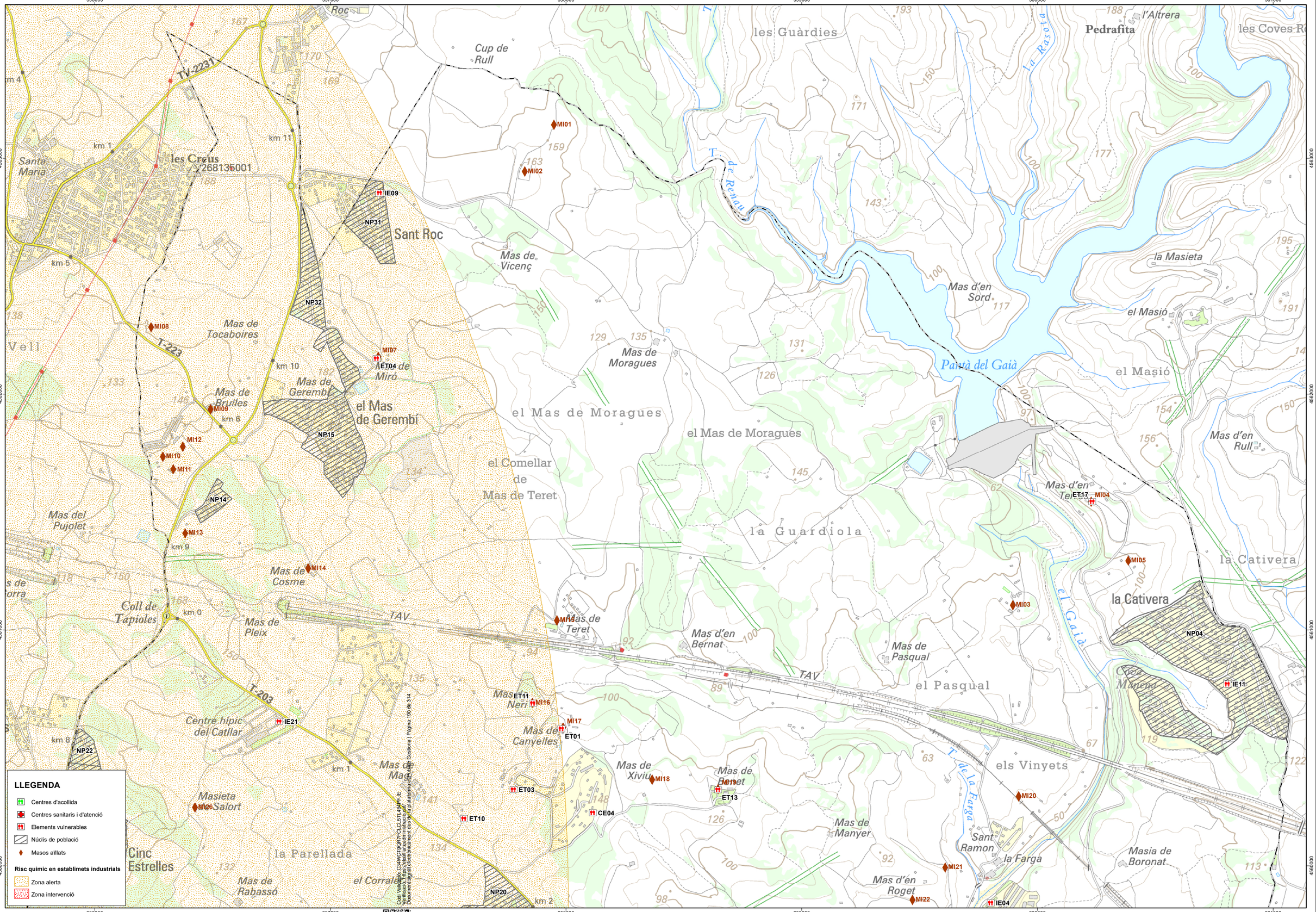

Codi Validació: C34WCT9QR7FCLCL5TL464PFJE
Verificació: https://elcatlar.eadministracio.cat/
Document signat electrònicament des de la plataforma es Publica Gestiona | Pàgina 190 de 314

Diputació Tarragona
Medi Ambient, Salut Pública, Enginyeria M. i Territori

ECAFIR S.L.
Enginyeria ambiental

CLAU	2017-0002831
ARXIU	8004330008-2016-0002831

TÍTOL: ELABORACIÓ DEL DOCUMENT ÚNIC DE PROTECCIÓ CIVIL MUNICIPAL DEL CATLLAR

DATA: DESEMBRE 2023

AUTOR/A: CLAUDI RACIONERO COTS, ENGINYER DE MONTS, COL. 1544

DIBUIXAT PER

COMPROVAT

ESCALES: 1:10.000

TÍTOL DEL PLÀNOL: RISC PER ACCIDENTS GREUS EN INTAL·LACIONS QUÍMIQUES

PLÀNOL: 6

FULL: 1 DE 3

355000 356000 357000 358000 359000 360000

4559000 4558000 4557000

Mas de Martí
Cinc Estrelles
la Parellada
Mas de Rabassó
el Corralet
el Mas Vilet dels Pins
el Mas de Cargol
Mas de Cargol Caigut
el Mèdol
els Pins Blancs
Manyer
Sant Ramon
la Farga
Mas d'en Roget
l'Agulla
Zona lúdica de Torre d'en Guiu
Mas d'en Ros
Cas del Ca
el Catllar
l'Eixample
la Masia de Queralt
Masia de Queralt
Bonaigua
Mas de Blanc
Bonaigua
el Mas de Blanc
Mas dels Cocons
Santa Maria dels Cocons
l'Esplai Tarragoní
Mas de Tolosa
Mas de la Cova
Mas de Salort
Comellar del Mas de la Cova
les Quadres
el Camí de Tarragona
el Camí de Tarra
els Cocons
Mas de Toni
Cal Patet
el Mas de Rafel
Mas de Rafel
Mas de Pastoret
Pinalbert
els Cocons
Mas Clarà
Bonaire
els Manous
Mas d'Enric
Centre penitenciari Mas d'Enric
la Guinardera
la Planota
Mas de Maneguet
el Mas de Panxer
Alts de la Bassa Closa
Mas de la Creu
Mas de Sorder
Club de Golf Costa Daurada-Tarragona
les Genetes
B. de la

km 1 km 2 km 3 km 4 km 5 km 6 km 1.167 km 1.168 km 240 km 241 km 242

TP-2031 T-203 TP-2039 E-15 AP-7

ET22 IE03 NP19 IE15 MI27 MI28 NP23 NP13 ET14 ET21 NP20 IE13 ET07 NP27 NP07 IE10 NP02 IE18 NP12 ET25 MI21 MI22 MI25 MI24 MI23 IE04 IE05 CCE05 IE02 ET26 II01 IE17 NP01 CCE03 CCE07 ET32 CA01 CS01 ET30 ES01 ET20 ET27 CA06 NP21 ET18 ET24 ET29 CCE02 CA05 ET28 IE08 ET19 CE05 CA02 CA02 CE03 CE01 ET23 NP08 ET15 ET19 ET06 ET12 NP09 IE16 NP16 NP03 MI32 NP29 NP10 NP30 NP11 ES02 CP01 ET08 NP18 CA04 IE07 IE06 CA04 IE20 NP28 IE14 ET31 NP17 MI31 MI33 MI42 ET09 MI41 MI39 MI40 MI36 MI35 MI29 ET33 NP05 MI34 MI30 NP06 NP24 ET05 NP26 IE12 IE22 CE02 NP25 ET16

Cod. Validació: 2WQTGQR7TCLCSTJ4HPFJFDHT | Verificació: https://eacat.gencat.cat/verificacio | Pàgina 191 de 314

LLEGENDA

- Centres d'acollida
- Centres sanitaris i d'atenció
- Elements vulnerables
- Núclis de població
- Masos aïllats

Risc quimic en establimets industrials

- Zona alerta
- Zona intervenció

Diputació Tarragona / saM Servei d'Assistència Municipal — Medi Ambient, Salut Pública, Enginyeria M. i Territori	ECAFIR S.L. Enginyeria ambiental	CLAU	2017-0002831	TÍTOL	ELABORACIÓ DEL DOCUMENT ÚNIC DE PROTECCIÓ CIVIL MUNICIPAL DEL CATLLAR	DATA	DESEMBRE 2023	AUTOR/A	CLAUDI RACIONERO COTS ENGINYER DE MONTS, COL. 1544	DIBUIXAT PER		ESCALES	1:10.000	TÍTOL DEL PLÀNOL	RISC PER ACCIDENTS GREUS EN INTAL·LACIONS QUÍMIQUES	PLÀNOL	FULL
		ARXIU	8004330008-2016-0002831							COMPROVAT						6	2 DE 3

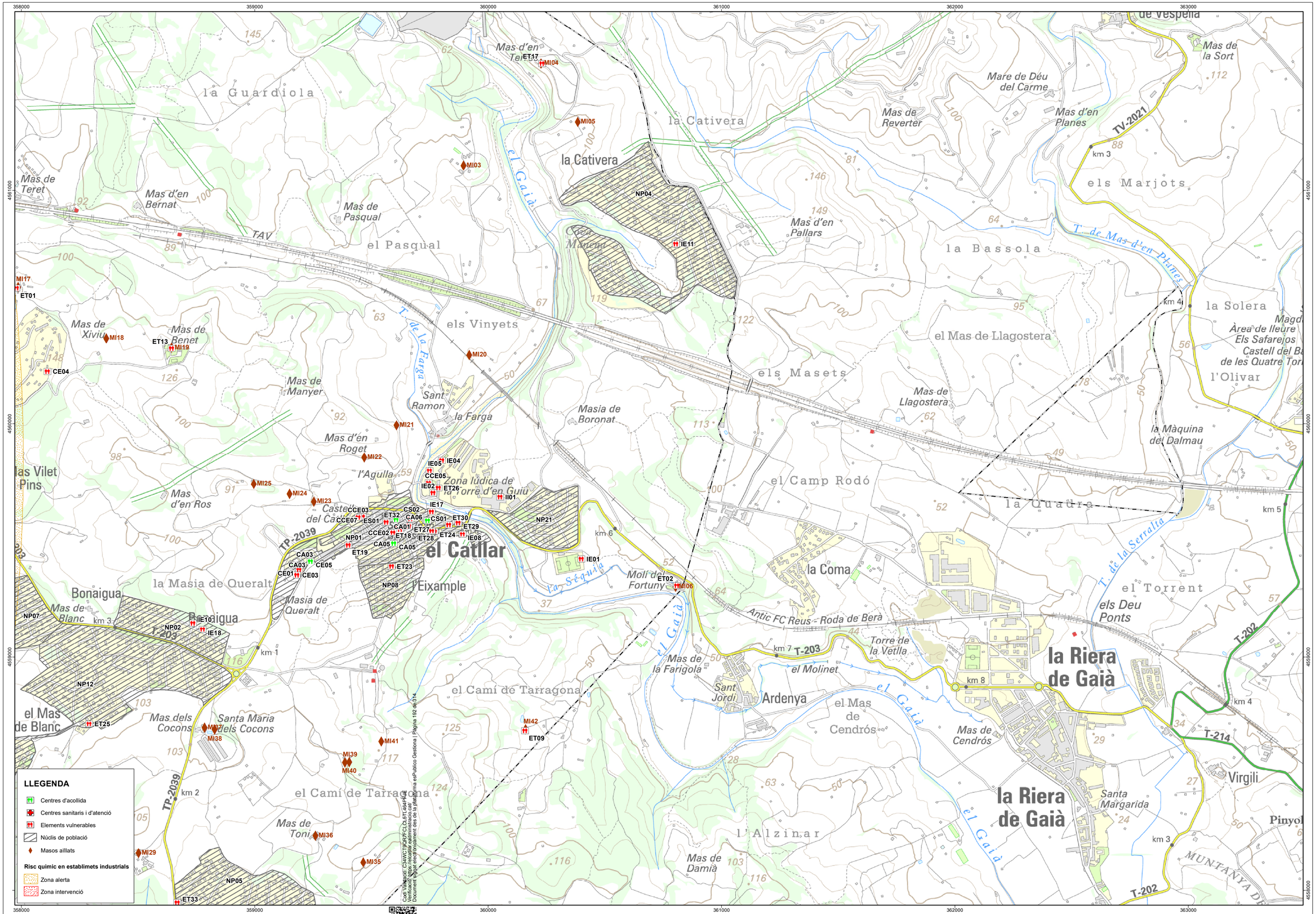

Codi Validació: C34WCT9QR7FCLDL5TL4H4PEUE
Verificació: https://plataforma.espublico.gestiona.gencat.cat
Document signat electrònicament des de la plataforma esPublico Gestiona | Pàgina 192 de 314

Diputació Tarragona — SAM Servei d'Assistència Municipal — Medi Ambient, Salut Pública, Enginyeria M. i Territori

ECAFIR S.L. Enginyeria ambiental

CLAU	2017-0002831	TÍTOL	DATA	AUTOR/A	DIBUIXAT PER		ESCALES	TÍTOL DEL PLÀNOL	PLÀNOL	FULL
ARXIU	8004330008-2016-0002831	ELABORACIÓ DEL DOCUMENT ÚNIC DE PROTECCIÓ CIVIL MUNICIPAL DEL CATLLAR	DESEMBRE 2023	CLAUDI RACIONERO COTS ENGINYER DE MONTS. COL. 1544	COMPROVAT		1:10.000	RISC PER ACCIDENTS GREUS EN INTAL·LACIONS QUÍMIQUES	6	3 DE 3

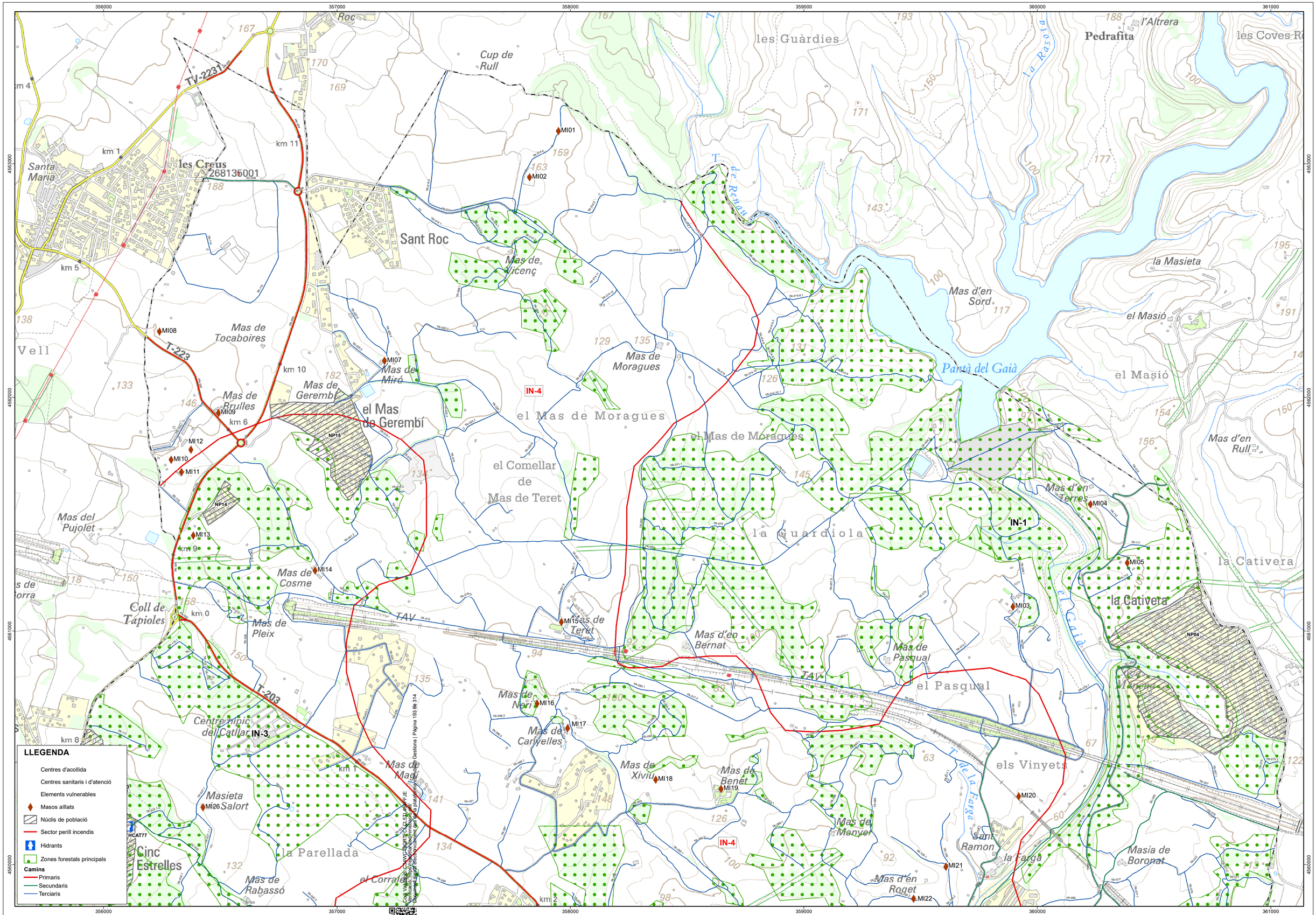

LLEGENDA

- Centres d'acollida
- Centres sanitaris i d'atenció
- Elements vulnerables
- Masos aïllats
- Núclis de població
- Sector perill incendis
- Hidrants
- Zones forestals principals

Camins

- Primaris
- Secundaris
- Terciaris

Codi Validació: CAVVJQQKTYCHCTLCDRFFJJE
Verificació: https://seu.diputaciotarragona.cat
Document signat electrònicament des de la plataforma Publidoc Gestiona | Pàgina 193 de 314

Diputació Tarragona
Medi Ambient, Salut Pública, Enginyeria M. i Territori

SAM Servei d'Assistència Municipal

ECAFIR S.L. Enginyeria ambiental

CLAU	2017-0002831	TÍTOL	ELABORACIÓ DEL DOCUMENT ÚNIC DE PROTECCIÓ CIVIL MUNICIPAL DEL CATLLAR	DATA	AUTOR/A	DIBUIXAT PER		ESCALES	TÍTOL DEL PLÀNOL	PLÀNOL	FULL
ARXIU	8004330008-2016-0002831			JUNY 2022	CLAUDI RACIONERO COTS ENGINYER DE MONTS, COL. 1544	COMPROVAT		1:10.000	RISC D'INCENDIS	7	3 DE 3

355000 356000 357000 358000 359000 360000

4560000 4559000 4558000 4557000

Mas de Martí
Cinc Estrelles
la Parellada
Mas de Rabassó
el Corralet
el Mas Vilet dels Pins
Manyer
Sant Ramon la Farga
Mas d'en Roget
l'Agulla
Zona lúdica de la Torre d'en Guiu
Mas d'en Ros
Castell del Catllar
el Catllar
l'Eixample
el Mas de Cargol
Mas de Cargol Caigut
el Mèdol
Bonaigua
la Masia de Queralt
Masia de Queralt
els Pins Blancs
Mas de Bonaigua
Bonaigua
Comellar del Mas de la Cova
Mas de la Cova
Mas de Tolosa
Mas de Salort
l'Esplai Tarragoni
el Mas de Blanc
Mas dels Cocons
Santa Maria dels Cocons
el Camí de Tarragona
les Quadres
Bonaire
la Guinardera
els Cocons
Mas de Toni
Cal Patet
Mas de Rafel
el Mas de Rafel
Mas de Pastoret
els Manous
Mas d'Enric
Centre penitenciari Mas d'Enric
Pinalbert
Mas Clarà
Mas de Maneguet
la Planota
el Mas de Panxer
Mas de la Creu
Club de Golf Costa Daurada-Tarragona
Mas de Sorder
les Genetes
B. de la

IN-1 IN-2 IN-3 IN-4
TP-2031 TP-2039 T-203
km 1 km 2 km 3 km 4 km 5 km 6
km 241 km 1.168 km 242 km 1.167 km 243

NP01 NP03 NP05 NP06 NP07 NP08 NP09 NP10 NP11 NP12 NP13 NP16 NP17 NP18 NP19 NP21 NP23 NP27 NP28 NP29 NP30

HCAT53 HCAT54 HCAT55 HCAT56 HCAT57 HCAT58 HCAT59 HCAT60 HCAT61 HCAT62 HCAT63 HCAT64 HCAT65 HCAT66 HCAT67 HCAT71 HCAT72 HCAT76 HCAT77 HCAT28 HCAT29

CA01 CA02 CA03 CA04 CA05 CA06

MI21 MI22 MI23 MI24 MI25 MI27 MI28 MI29 MI30 MI31 MI32 MI34 MI35 MI36 MI37 MI38 MI39 MI40 MI41 MI42

Codi Validació: 234VNTGR7FCLC5HTJ4P4PFJE4Y
Document signat electrònicament des de la plataforma esPublico Gestiona | Pàgina 19d de 314

LLEGENDA

- Centres d'acollida
- Centres sanitaris i d'atenció
- Elements vulnerables
- Masos aïllats
- Núclis de població
- Sector perill incendis
- Hidrants
- Zones forestals principals

Camins

- Primaris
- Secundaris
- Terciaris

Diputació Tarragona — Medi Ambient, Salut Pública, Enginyeria M. i Territori
SAM Servei d'Assistència Municipal
ECAFIR S.L. Enginyeria ambiental

CLAU	2017-0002831	TÍTOL	ELABORACIÓ DEL DOCUMENT ÚNIC DE PROTECCIÓ CIVIL MUNICIPAL DEL CATLLAR
ARXIU	8004330008-2016-0002831		

DATA	AUTOR/A	DIBUIXAT PER		ESCALES	TÍTOL DEL PLÀNOL	PLÀNOL	FULL
JUNY 2022	CLAUDI RACIONERO COTS ENGINYER DE MONTS. COL. 1544	COMPROVAT		1:10.000	RISC D'INCENDIS	7	3 DE 3

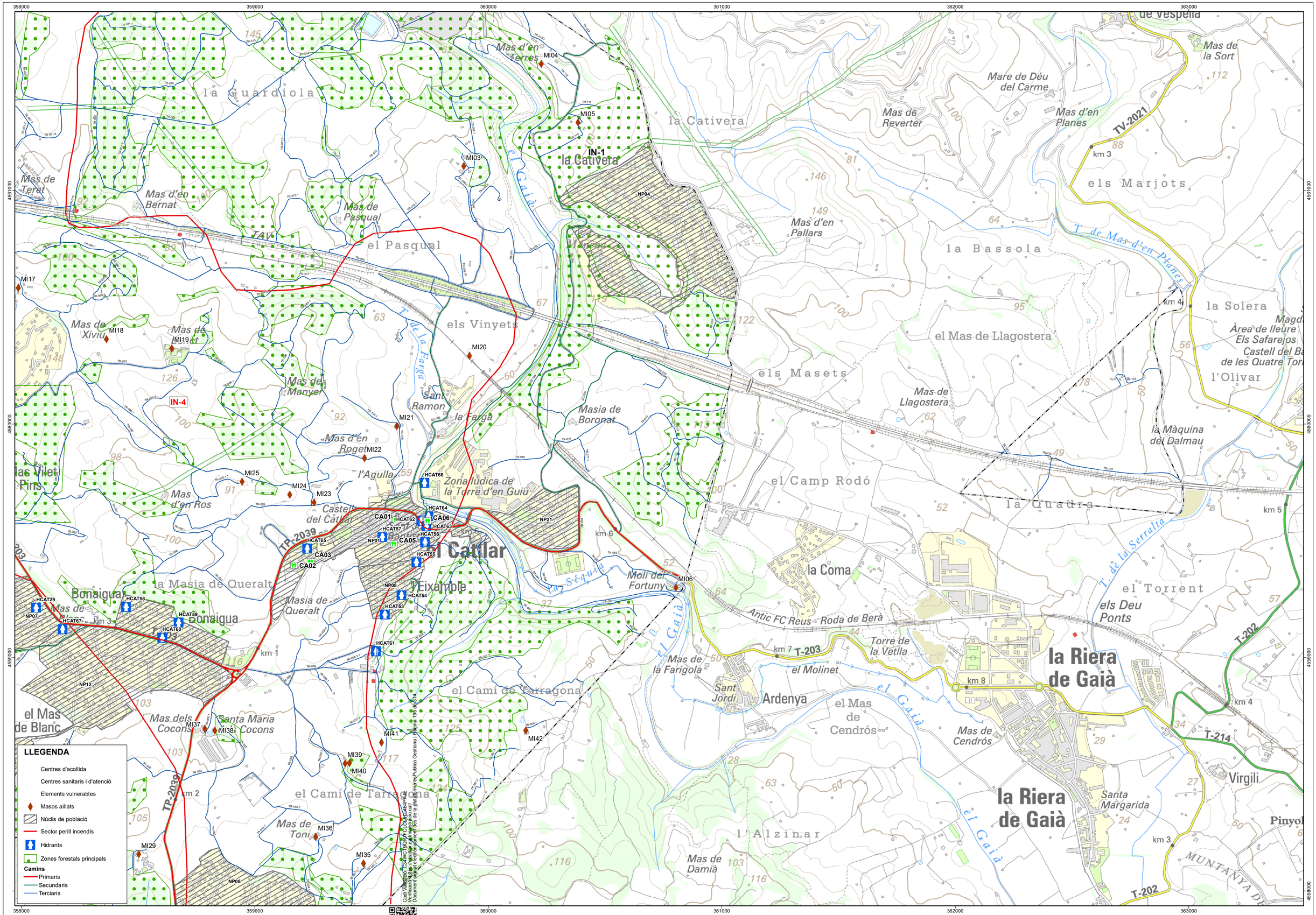

Cod. Validació: C4WCTPGX7FCLCLJ7T464PHLE
Document signat electrònicament des de la plataforma Publico Gestiona | Pàgina 195 de 214

Diputació Tarragona · SAM Servei d'Assistència Municipal · Medi Ambient, Salut Pública, Enginyeria M. i Territori

ECAFIR S.L. Enginyeria ambiental

CLAU	2017-0002831	TÍTOL	ELABORACIÓ DEL DOCUMENT ÚNIC DE PROTECCIÓ CIVIL MUNICIPAL DEL CATLLAR
ARXIU	8004330008-2016-0002831		

DATA	JUNY 2022	AUTOR/A	CLAUDI RACIONERO COTS ENGINYER DE MONTS, COL. 1544	DIBUIXAT PER	
				COMPROVAT	

ESCALES	1:10.000	TÍTOL DEL PLÀNOL	RISC D'INCENDIS	PLÀNOL 7
				FULL 3 DE 3

356000 357000 358000 359000 360000 361000

4563000 4562000 4561000 4560000

Roc
Cup de Rull
les Guàrdies
Pedrafita
l'Altrera
les Coves R
la Raso
Santa Maria
les Creus
268135001
IE09
Sant Roc
Mas de Vicenç
T. de Renau
la Masieta
Mas d'en Sord
el Masió
Vell
Mas de Tocaboires
ET04
MI07
Mas de Miró
Mas de Gerembí
Mas de Rulles
MI09
el Mas de Gerembí
el Mas de Moragues
Mas de Moragues
Partà del Gaià
Mas d'en Rull
el Comellar de Mas de Teret
Mas d'en Terres
MI12
MI10
MI11
TMC-1
Mas del Pujolet
MI13
la Guardiola
la Cativera
Mas de Cosme
Coll de Tàpioles
Mas de Pleix
TAV
Mas de Teret
Mas d'en Bernat
Mas de Pasqual
el Pasqual
Cova Manena
IE11
Mas de Nerí
ET11
Mas de Canyelles
ET01
Centre hípic del Catllar
IE21
Mas de Xiviu
Mas de Benet
els Vinyets
Mas de Manyer
Sant Ramon la Farga
MI21
Mas d'en Roget
MI22
Masia de Boronat
Masieta de Salort
la Parellada
Cinc Estrelles
el Corralet
Mas de Rabassó
km 0
km 1
km 4
km 5
km 6
km 8
km 9
km 10
km 11
km 2
T-223
T-203
TV-2231
TP-2031
M4310 M4311 M4312 M4313 M4314 M4315 M4316 M4317 M4318 M4319 M4320 M4321 M4322 M4323 M4324 M4325 M4326 M4327 M4328 M4329 M4330 M4331 M4332 M4333 M4334 M4335 M4336 M4337 M4338 M4339 M4340 M4341 M4342 M4343 M4344 M4345 M4346 M4347 M4348 M4349

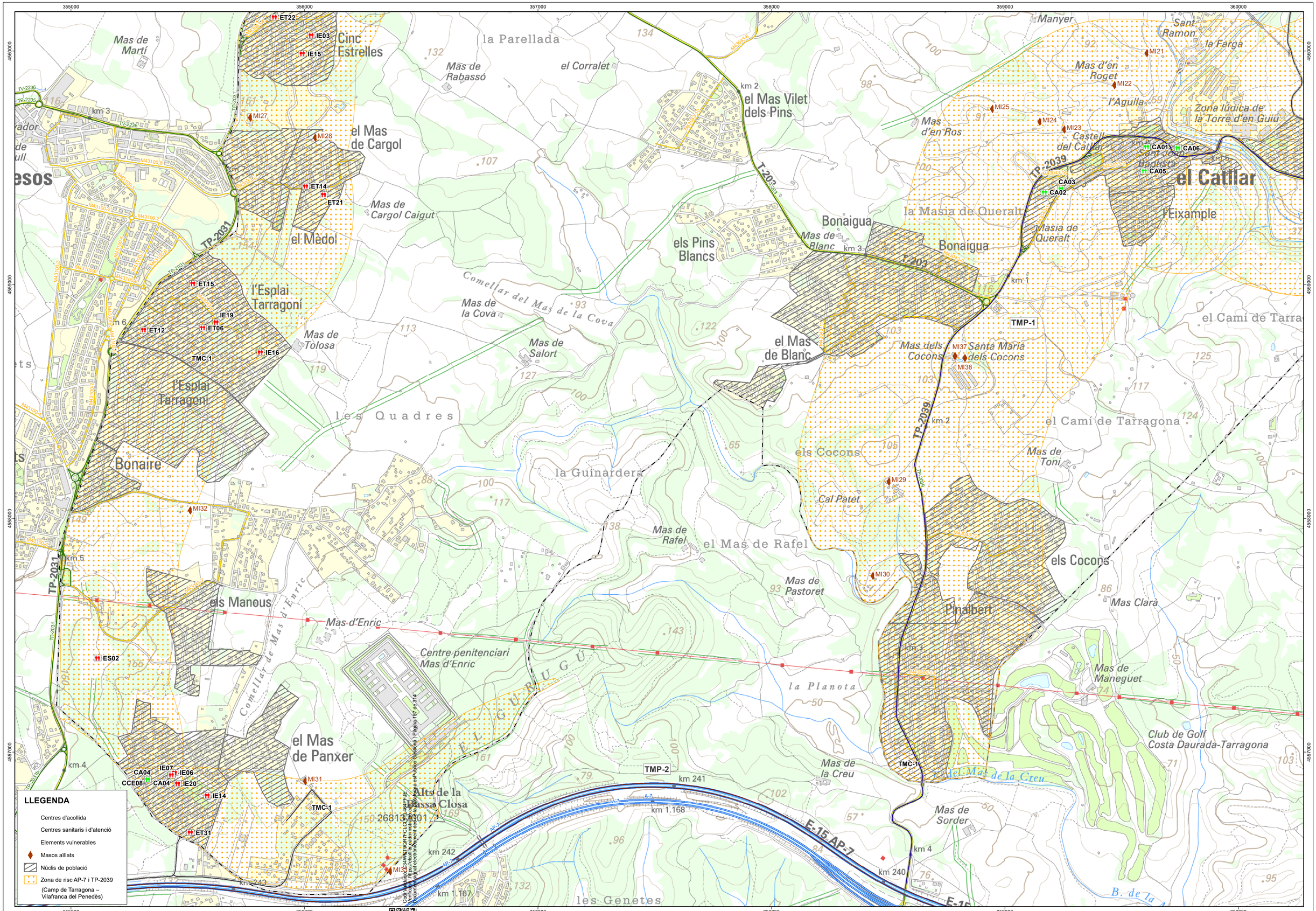

Codi de validació: 234V7TGR7FCLCSFL4HDPJF
Verificació: https://seu.sedipualba.cat/validador/ | Signatura electrònica avançada | Pàgina 197 de 314

Diputació Tarragona – Medi Ambient, Salut Pública, Enginyeria M. i Territori	CLAU	2017-0002831	TÍTOL	ELABORACIÓ DEL DOCUMENT ÚNIC DE PROTECCIÓ CIVIL MUNICIPAL DEL CATLLAR	DATA	JUNY 2022	AUTOR/A	CLAUDI RACIONERO COTS ENGINYER DE MONTS, COL. 1544	DIBUIXAT PER		ESCALES	1:10.000	TÍTOL DEL PLÀNOL	RISC PER ACCIDENTS EN EL TRANSPORT DE MERCADERIES PERILLOSES	PLÀNOL	7	FULL	2 DE 3
ECAFIR S.L. Enginyeria ambiental	ARXIU	8004330008-2016-0002831							COMPROVAT								

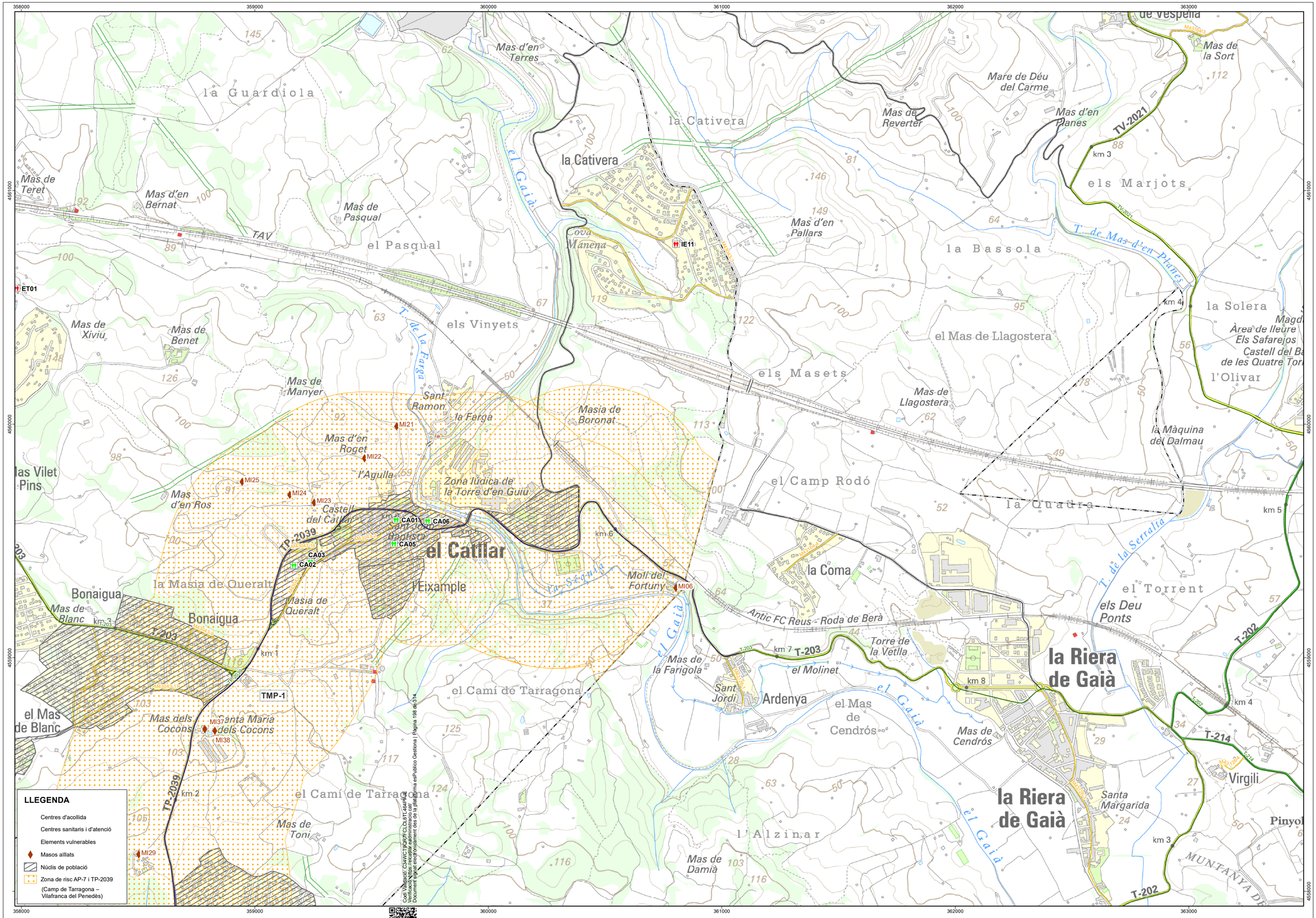

Codi Validació: C34WCT9QR7FCLCL5TL464PFUE
Verificació: https://elcatllar.eadministracio.cat/
Document signat electrònicament des de la plataforma esPublico Gestiona | Pàgina 198 de 314

Diputació Tarragona — SAM Servei d'Assistència Municipal — Medi Ambient, Salut Pública, Enginyeria M. i Territori

ECAFIR S.L. Enginyeria ambiental

CLAU	2017-0002831	TÍTOL	DATA	AUTOR/A	DIBUIXAT PER	ESCALES	TÍTOL DEL PLÀNOL
ARXIU	8004330008-2016-0002831	ELABORACIÓ DEL DOCUMENT ÚNIC DE PROTECCIÓ CIVIL MUNICIPAL DEL CATLLAR	JUNY 2022	CLAUDI RACIONERO COTS ENGINYER DE MONTS, COL. 1544	COMPROVAT	1:10.000	RISC PER ACCIDENTS EN EL TRANSPORT DE MERCADERIES PERILLOSES

PLÀNOL	FULL
7	3 DE 3

356000 357000 358000 359000 360000 361000

4563000 4562000 4561000 4560000

Roc
Cup de Rull
les Guàrdies
Pedrafita
l'Altrera
les Coves R
la Raso
T. de Renau
la Masieta
Mas d'en Sord
el Masió
Pantà del Gaià
Mas d'en Rull
Mas d'en Terres
la Cativera
Cova Manena
els Vinyets
Sant Ramon
la Canya
Masia de Boronat
Mas d'en Roget
Mas de Manyer
Mas de Benet
Mas de Xiviu
Mas de Canyelles
Mas de Neri
Mas de Pasqual
el Pasqual
Mas d'en Bernat
Mas de Teret
Mas de Cosme
Mas de Pleix
Coll de Tàpioles
Centre hípic del Catllar
Masieta de Salort
Cinc Estrelles
la Parellada
Mas de Rabassó
el Corralet
Mas del Pujolet
Vell
Santa Maria
les Creus
2681350001
Sant Roc
Mas de Vicenç
Mas de Tocaboires
Mas de Gerembí
Mas de Miró
el Mas de Gerembí
Mas de Brulles
Mas de Maió
el Mas de Moragues
el Mas de Moragues
el Comellar de Mas de Teret
la Guardiola
el Pasqual
TV-2231
T-223
T-203
TAV
T. de la Farga
km 0
km 1
km 2
km 4
km 5
km 6
km 9
km 10
km 11
PAP-6
PAP-5
PAP-4
PAP-8
PAP-3

LLEGENDA

- Centres d'acollida
- Centres sanitaris i d'atenció
- Elements vulnerables
- Punts actuacions prioritaries
- Masos aïllats
- Zones potencialment inundables amb criteris geomorfològicsZones potencialment inundables amb criteris geomorfològics
- Zona inundable per un període de 500 anys conca del Gaia
- Núclis de població (Camp de Tarragona – Vilafranca del Penedès)

Codi Validació: C34WC19QR7TCLC5TL46HPFJE
Verificació: https://seu.sedipualba.cat/portalCiutada/verificarDocumentos.action
Document signat electrònicament des de la plataforma esPublico Gestiona | Pàgina 199 de 314

Diputació Tarragona — Medi Ambient, Salut Pública, Enginyeria M. i Territori
SAM Servei d'Assistència Municipal
ECAFIR S.L. Enginyeria ambiental

CLAU	2017-0002831	TÍTOL	ELABORACIÓ DEL DOCUMENT ÚNIC DE PROTECCIÓ CIVIL MUNICIPAL DEL CATLLAR	DATA	JUNY 2022	AUTOR/A	CLAUDI RACIONERO COTS ENGINYER DE MONTS, COL. 1544	DIBUIXAT PER		ESCALES	1:10.000	TÍTOL DEL PLÀNOL	RISC D'INUNDACIONS INUNCAT	PLÀNOL	FULL
ARXIU	8004330008-2016-0002831							COMPROVAT						9	1 DE 3

355000 356000 357000 358000 359000 360000

4560000 4559000 4558000 4557000

Mas de Martí
Cinc Estrelles
la Parellada
Mas de Rabassó
el Corralet
el Mas Vilet dels Pins
el Mas de Cargol
Mas de Cargol Caigut
el Mèdol
Manyer
Sant Ramon
Mas d'en Roget
l'Agulla
Zona lúdica de la Torre d'en Guiu
Mas d'en Ros
Castell del Catllar
Sant Joan Baptista
el Catllar
l'Eixample
la Masia de Queralt
Masia de Queralt
Bonaigua
Mas de Blanc
els Pins Blancs
Comellar del Mas de la Cova
Mas de la Cova
Mas de Salort
Mas de Tolosa
l'Esplai Tarragoní
Bonaire
les Quadres
el Mas de Blanc
Mas dels Cocons
Santa Maria dels Cocons
el Camí de Tarragona
Mas de Toni
la Guinardera
Cal Patet
els Cocons
Mas de Rafel
el Mas de Rafel
Mas de Pastoret
Pinalbert
Mas Clarà
els Manous
Mas d'Enric
Centre penitenciari Mas d'Enric
Comellar de Mas d'Enric
el Mas de Panxer
la Planota
Mas de Maneguet
Club de Golf Costa Daurada-Tarragona
Mas de la Creu
Comellar del Mas de la Creu
Mas de Sorder
Alts de la Tassa Closa
les Genetes
el Camí de Tarra
B. de la

km 1 km 2 km 3 km 4 km 5 km 6 km 7 km 1.167 km 1.168 km 240 km 241 km 242 km 243

T-203 TP-2031 TP-2039 E-15 AP-7

PAP-1 PAP-2 PAP-3 PAP-8 PAP-7

CA01 CA02 CA03 CA04 CA05 CA06

NP01 NP06 NP25 NP26 NP29 NP30

LLEGENDA

- Centres d'acollida
- Centres sanitaris i d'atenció
- Elements vulnerables
- Punts actuacions prioritaries
- Masos aïllats
- Zones potencialment inundables amb criteris geomorfològicsZones potencialment inundables amb criteris geomorfològics
- Zona inundable per un període de 500 anys conca del Gaia
- Núcls de població (Camp de Tarragona – Vilafranca del Penedès)

Codi Validació: C34VGT9QR7FGLCSH4F4DPJF
Document signat electrònicament des de la plataforma esPublico Gestiona | Pàgina 200 de 314

Diputació Tarragona Medi Ambient, Salut Pública, Enginyeria M. i Territori	CLAU	2017-0002831	TÍTOL	ELABORACIÓ DEL DOCUMENT ÚNIC DE PROTECCIÓ CIVIL MUNICIPAL DEL CATLLAR	DATA	JUNY 2022	AUTOR/A	CLAUDI RACIONERO COTS ENGINYER DE MONTS, COL. 1544	DIBUIXAT PER		ESCALES	1:10.000	TÍTOL DEL PLÀNOL	RISC D'INUNDACIONS INUNCAT	PLÀNOL	FULL
ECAFIR S.L. Enginyeria ambiental	ARXIU	8004330008-2016-0002831							COMPROVAT						9	2 DE 3

358000 359000 360000 361000 362000 363000

4561000 4560000 4559000 4558000

la Guardiola · Mas de Teret · Mas d'en Bernat · Mas de Pasqual · el Pasqual · TAV · Mas d'en Terres · la Cativera · la Cativera · Cova Manena · Mas de Reverter · Mare de Déu del Carme · Mas d'en Planes · Mas de la Sort · TV-2021 · km 3 · els Marjots · Mas d'en Pallars · T. de Mas d'en Planes · la Bassola · km 4 · la Solera · Àrea de lleure Els Safarejos · Castell del Ba de les Quatre Tor · l'Olivar · el Mas de Llagostera · els Masets · Mas de Llagostera · la Màquina del Dalmau · Mas de Xiviu · Mas de Benet · Mas de Manyer · els Vinyets · T. de la Farga · Sant Ramon · la Farga · Masia de Boronat · Mas d'en Roget · l'Agulla · Zona lúdica de la Torre d'en Guiu · las Vilet Pins · Mas d'en Ros · Castell del Catllar · Sant Joan Baptista · el Catllar · l'Eixample · la Masia de Queralt · Masia de Queralt · Bonaigua · Mas de Blanc · km 3 · T-203 · km 1 · TP-2039 · el Mas de Blanc · Mas dels Cocons · Santa Maria dels Cocons · km 2 · el Camí de Tarragona · Mas de Toni · la Séquia · Molí d'en Fortuny · el Camp Rodó · la Quadra · km 5 · km 6 · km 7 · T. de la Serralta · la Coma · Antic FC Reus - Roda de Berà · Mas de la Farigola · el Molinet · Sant Jordi · Ardenya · el Mas de Cendrós · Torre de la Vetla · el Gaià · la Riera de Gaià · km 8 · el Torrent els Deu Ponts · T-202 · T-214 · Virgili · Santa Margarida · l'Alzinar · Mas de Damià · MUNTANYA D

PAP-1 PAP-2 PAP-3 PAP-4 PAP-5 PAP-6 PAP-8 CA01 CA02 CA03 CA05 CA06 NP01 MI06 ET02

LLEGENDA

- Centres d'acollida
- Centres sanitaris i d'atenció
- Elements vulnerables
- Punts actuacions prioritaries
- Masos aïllats
- Zones potencialment inundables amb criteris geomorfològicsZones potencialment inundables amb criteris geomorfològics
- Zona inundable per un període de 500 anys conca del Gaia
- Núcls de població (Camp de Tarragona – Vilafranca del Penedès)

Codi Validació: C34YG79GR7FCDL5TL464PEJE
Verificació: https://portaldelciutada.gencat.cat
Document signat electrònicament des de la plataforma esPublico Gestiona | Pàgina 201 de 314

Diputació Tarragona · Medi Ambient, Salut Pública, Enginyeria M. i Territori · SAM Servei d'Assistència Municipal

ECAFIR S.L. Enginyeria ambiental

CLAU	2017-0002831	TÍTOL	ELABORACIÓ DEL DOCUMENT ÚNIC DE PROTECCIÓ CIVIL MUNICIPAL DEL CATLLAR	DATA	JUNY 2022	AUTOR/A	CLAUDI RACIONERO COTS ENGINYER DE MONTS, COL. 1544	DIBUIXAT PER		ESCALES 1:10.000	TÍTOL DEL PLÀNOL RISC D'INUNDACIONS INUNCAT	PLÀNOL 9	FULL 3 DE 3
ARXIU	8004330008-2016-0002831							COMPROVAT					

8. ANNEXOS

Codi Validació: C34WCT9QR7FCLCL5TL464PFJE
Verificació: https://elcatllar.eadministracio.cat/
Document signat electrònicament des de la plataforma esPublico Gestiona | Pàgina 202 de 314

8.1. ANNEX 1: DIRECTORI ELEMENTS VULNERABLES

NUCLIS DE POBLACIÓ (NP)

ELEMENT	CODI	TIPUS	OCUPACIÓ / POBLACIÓ	LOCALITZACIÓ UTM	
				X	Y
El Catllar, nucli antic	NP01	Nucli poblacional	1150	359602	4559579
Urb. La Bonaigua	NP02	Zona residencial	85	358670	4559116
Urb. Bonaire	NP03	Zona residencial	67	355118	4558128
Urb. La Cativera	NP04	Zona residencial	239	360718	4560868
Urb. Els Cocons	NP05	Zona residencial	259	359018	4557888
Urb. Els Cocons Mas de Pastoret	NP06	Zona residencial	(1)	358646	4557596
Urb. Coll de Tapioles	NP07	Zona residencial	153	357994	4559240
Urb. L'Eixample	NP08	Zona residencial	(2)	359590	4559304
Urb. Esplai Tarragoní	NP09	Zona residencial	370	355582	4558836
Urb. Manous 1	NP10	Zona residencial	203	355762	4557868
Urb. Manous 2	NP11	Zona residencial	92	355506	4557520
Urb. Mas Blanc – La Guinardera	NP12	Zona residencial	302	358426	4558968
Urb. Mas de Cargol	NP13	Zona residencial	97	356094	4559452

Codi Validació: C34WCT9QR7FCLCL5TL464PFJE
Verificació: https://elcatllar.eadministracio.cat/
Document signat electrònicament des de la plataforma esPublico Gestiona | Pàgina 203 de 314

Urb. Mas de Cosme	NP14	Zona residencial	17	356498	4561532
Urb. Mas de Gerembí	NP15	Zona residencial	88	357030	4561816
Urb. Mas de Moregons	NP16	Zona residencial	51	355458	4558480
Urb. Mas de Panxè	NP17	Zona residencial	73	356045	4556516
Urb. Mas d'Enric	NP18	Zona residencial	66	355862	4557044
Urb. Mas de Pallarès – Residencial 5 estrelles	NP19	Zona residencial	477	355962	4560144
Urb. Mas Vilet dels Pins	NP21	Zona residencial	180	357762	4559704
Urb. Masia Boronat	NP21	Zona residencial	(3)	360270	4559600
Urb. Masieta de Salort	NP22	Zona residencial	1	355946	4560460
Urb. El Mèdol	NP23	Zona residencial	96	355810	4559484
Urb. Parc de Llevant 1	NP24	Zona residencial	272	358890	4557416
Urb. Parc de Llevant 2	NP25	Zona residencial	(4)	358658	4556996
Urb. Pinalbert	NP26	Zona residencial	59	358634	4557312
Urb. Pins Blancs	NP27	Zona residencial	(5)	357778	4559216
Urb. Pins Manous	NP28	Zona residencial	310	355466	4556876
Urb. La Quadra	NP29	Zona residencial	20	356410	4558108
Urb. La Quadra dels Manous	NP30	Zona residencial	(6)	356190	4557876
Urb. Sant Roc	NP31	Zona residencial	48	357174	4562748
Urb. Santa Tecla	NP32	Zona residencial	11	356994	4562260

Codi Validació: C34WCT9QR7FCLCL5TL464PFJE
Verificació: https://elcatllar.eadministracio.cat/
Document signat electrònicament des de la plataforma esPublico Gestiona | Pàgina 204 de 314

ESTABLIMENTS TURÍSTICS (ET)

ELEMENT	CODI	TIPUS	TELÈFON O ALTRE MITJÀ D'AVÍS	LOCALITZACIÓ UTM	
				X	Y
Mas de Canyelles - Casa Rural Mas Fau	ET01	Allotjament turístic	658 79 73 44 megafonia	357980	4560581
Molí del Fortuny - Casa rural Molí Cortadas	ET02	Allotjament turístic	977 65 53 17 megafonia	360809	4559306
Casa Rural Mas Ventós	ET03	Allotjament turístic		357777	4560323
Casa Rural Mas de Miró	ET04	Allotjament turístic		357196	4562151
Habitatge d'ús turístic	ET05	Allotjament turístic		358920	4557404
Habitatge d'ús turístic	ET06	Allotjament turístic		355565	4558815
Habitatge d'ús turístic	ET07	Allotjament turístic		357687	4559606
Habitatge d'ús turístic	ET08	Allotjament turístic		355865	4557148
Habitatge d'ús turístic	ET09	Allotjament turístic		360159	4558684
Habitatge d'ús turístic	ET10	Allotjament turístic		357567	4560200
Mas de Neri - Habitatge d'ús turístic	ET11	Allotjament turístic		357859	4560690
Habitatge d'ús turístic	ET12	Allotjament turístic		355312	4558806
Mas de Benet - Habitatge d'ús turístic	ET13	Allotjament turístic		358645	4560322

Codi Validació: C34WCT9QR7FCLCL5TL464PFJE
Verificació: https://elcatllar.eadministracio.cat/
Document signat electrònicament des de la plataforma esPublico Gestiona | Pàgina 205 de 314

Habitatge d'ús turístic	ET14	Allotjament turístic		356006	4559422
Habitatge d'ús turístic	ET15	Allotjament turístic		355523	4559005
Habitatge d'ús turístic	ET16	Allotjament turístic		358716	4556939
Mas de Tarrés - Habitatge d'ús turístic	ET17	Allotjament turístic		360232	4561544
Habitatge d'ús turístic	ET18	Allotjament turístic		359613	4559552
Habitatge d'ús turístic	ET19	Allotjament turístic		359402	4559480
Habitatge d'ús turístic	ET20	Allotjament turístic		359624	4559547
Habitatge d'ús turístic	ET21	Allotjament turístic		356083	4559385
Habitatge d'ús turístic	ET22	Allotjament turístic		355872	4560145
Habitatge d'ús turístic	ET23	Allotjament turístic		359587	4559388
Habitatge d'ús turístic	ET24	Allotjament turístic		359771	4559539
Habitatge d'ús turístic	ET25	Allotjament turístic		358292	4558713
Bar – Restaurant La Torre d'en Guiu	ET26	Restaurant	977 65 32 25 megafonia	359788	4559724
Bar Cooperativa Elena	ET27	Restaurant	977 65 37 89 megafonia	359661	4559562
Restaurant El Celler de l'Àvia	ET28	Restaurant	977 65 32 58 megafonia	359759	4559541
Bar Deportivo	ET29	Restaurant		359873	4559575
Bar Los Mellys	ET30	Restaurant		359832	4559567

Codi Validació: C34WCT9QR7FCLCL5TL464PFJE
Verificació: https://elcatllar.eadministracio.cat/
Document signat electrònicament des de la plataforma esPublico Gestiona | Pàgina 206 de 314

Bar Cal Siscu	ET31	Restaurant		355512	4556656
Pizzeria Del Poble	ET32	Restaurant		359564	4559578
Bar Can Pallàs	ET33	Restaurant		358669	4557948

CENTRES SANITARIS I D'ATENCIÓ (CS)

ELEMENT	CODI	TIPUS	TELÈFON O ALTRE MITJÀ D'AVÍS	LOCALITZACIÓ UTM X	Y	LOCALITZACIÓ ADREÇA
Consultori mèdic local El Catllar	CS01	Centre sanitari	977 65 36 75 megafonia	359747	4559586	C/ d'Eufemià Queralt, s/n
Farmàcia El Catllar	CS02	Farmàcia	977 65 33 81	359673	4559615	Avinguda Catalunya, 27
Consultori mèdic Xarxa Sanitària i Social Santa Tecla	CS03	Centre sanitari	977 65 36 75	359747	4559586	C/ d'Eufemià Queralt, s/n

CENTRES PENITENCIARIS (CP)

ELEMENT	CODI	TIPUS	OCUPACIÓ / POBLACIÓ	TELÈFON O ALTRE MITJÀ D'AVÍS	LOCALITZACIÓ UTM X	Y	LOCALITZACIÓ ADREÇA
Centre penitenciari Mas d'Enric	CP01	Instal·lació	924	977 59 20 70 megafonia	356412	4557257	Tavessia Comella Moro 15, S/N

Codi Validació: C34WCT9QR7FCLCL5TL464PFJE
Verificació: https://elcatllar.eadministracio.cat/
Document signat electrònicament des de la plataforma e-Publico Gestiona | Pàgina 207 de 334

CENTRES EDUCATIUS (CE)

ELEMENT	CODI	TIPUS	TELÈFON O ALTRE MITJÀ D'AVÍS	LOCALITZACIÓ UTM X	Y	LOCALITZACIÓ ADREÇA
Institut – Escola l'Agulla	CE01	Escola infantil, primària i ESO	977 65 35 01 megafonia	359169	4559395	C/ de França, 80
Jigsaw British School	CE02	Escola infantil i primària, i institut	637 54 68 02 megafonia	358565	4557051	Zona Mas de la Creu, Pla Parcial Llevant 2 (PP17), parcel·la 40
Escola municipal de música	CE03	Escola de música	977 65 35 01 megafonia	359489	4559508	C/ de França, 80
Granja Escola Corral de Neri	CE04	Granja escola	649 84 68 62	358113	4560225	Partida Plana, S/N
Llar d'infants l'Agulla	CE05	Llar d'infants	877 66 29 73	359240	4559410	C/ de França, 78

CENTRES CULTURALS I D'ESBARJO (CCE)

ELEMENT	CODI	TIPUS	TELÈFON O ALTRE MITJÀ D'AVÍS	LOCALITZACIÓ UTM X	Y	LOCALITZACIÓ ADREÇA
Centre cultural del Catllar	CCE01	Centre cultural	Personalment	359737	4559587	Plaça 1 d'Octubre, s/n
Església de Sant Joan Baptista	CCE02	Centre religiós	977 65 30 09 megafonia	359593	4559534	Carrer de França, 13

Codi Validació: C34WCT9QR7FCLCL5TLH64PFJE
Verificació: https://elcatllar.sedipualba.cat/
Document signat electrònicament des de la plataforma esPublico Gestiona | Pàgina 208 de 214

Centre d'interpretació dels castells del Baix Gaià	CCE03	Cultural	600 46 04 88 megafonia	359444	4559599	Carrer de la Quintana del Castell, 3
Casal de la gent gran	CCE04	Casal de gent gran	Personalment	359737	4559587	Plaça 1 d'Octubre, s/n
Zona lúdica de la Torre d'en Guiu	CCE05	Zona lúdica	977 65 32 25	359746	4559746	C/ Afores, s/n
Biblioteca municipal	CCE06	Biblioteca	Personalment	359737	4559587	Plaça 1 d'Octubre, s/n
Castell del Catllar	CCE07	Castell	600 46 04 88 megafonia	359463	4559602	C/ de la Quintana del Castell, s/n
Local Social de Pins Manous	CCE08	Centre Cívic	Personalment	355330	4556883	C/ Vallespir, 2
Museu etnogràfic	CCE09	Museu	Personalment	359668	4559592	Cooperativa Agrícola

INSTAL.LACIONS ESPORTIVES (IE)

ELEMENT	CODI	TIPUS	TELÈFON O ALTRE MITJÀ D'AVÍS	LOCALITZACIÓ UTM X	LOCALITZACIÓ UTM Y	LOCALITZACIÓ ADREÇA
Camp de futbol municipal	IE01	Poliesportiu	Personalment/ megafonia	360400	4559420	Ctra T-203, 1
Piscines municipals d'estiu de la Torre d'en Guiu	IE02	Equipament esportiu	Personalment	359765	4559703	C/ Afores, s/n
Piscines municipals d'estiu de Mas Pallarès	IE03	Equipament esportiu	Personalment	356029	4560067	Zona esportiva Mas Pallarès

Codi Validació: G24WCT9QR7FCLCL5TL464PEJE
Verificació: https://elcatllar.eadministracio.cat/
Document signat electrònicament des de la plataforma esPublico Gestiona | Pàgina 209de 314

Pistes de tennis i pàdel municipals	IE04	Equipament esportiu	Personalment	359802	4559843	C/ Afores, s/n
Pistes de petanca municipals de la Torre d'en Guiu	IE05	Equipament esportiu	Personalment	359750	4559799	C/ Afores, s/n
Pistes de petanca de Pins Manous	IE06	Equipament esportiu	Personalment	355444	4556913	C/ de l'Alt Camp
Taules de ping pong de Pins Manous	IE07	Equipament esportiu	Personalment	355431	4556902	C/ de l'Alt Camp
Pista esportiva de les escoles velles	IE08	Equipament esportiu	Personalment	359891	4559527	Av. Catalunya, 3
Pista esportiva de Sant Roc	IE09	Equipament esportiu	Personalment	357209	4562853	C/ de Mestral
Pista esportiva de la Bonaigua	IE10	Equipament esportiu	Personalment	358736	4559145	C/ de Joan Miró
Pista esportiva de la Cativera	IE11	Equipament esportiu	Personalment	360805	4560771	C/ de la Llibertat, 2
Pista esportiva de Parc de Llevant	IE12	Equipament esportiu	Personalment	358777	4557336	C/ de Bernat d'Olzinelles
Pista esportiva de Mas Vilet dels Pins	IE13	Equipament esportiu	Personalment	357469	4559636	C/ del Vallès
Pista esportiva de Pins Manous	IE14	Equipament esportiu	Personalment	355584	4556814	C/ de l'Alt Camp
Camp de futbol de Mas Pallarès	IE15	Equipament esportiu	Personalment	355991	4559989	Zona esportiva Mas Pallarès

Codi Validació: C34WCT9QR7FCLCL5TL464PFJF
Verificació: https://elcatllar.eadministracio.cat/
Document signat electrònicament des de la plataforma esPublico Gestiona | Pàgina 210 de 314

Camp de futbol de l'Esplai Tarragoní	IE16	Equipament esportiu	Personalment	355812	4558711	C/ de la Sajolida
Parc de Salut del Nucli	IE17	Equipament esportiu	Personalment	359758	4559623	C/ d'Eufemià Queralt
Parc de Salut de la Bonaigua	IE18	Equipament esportiu	Personalment	358778	4559119	C/ de Joan Miró
Parc de Salut de l'Esplai Tarragoní	IE19	Equipament esportiu	Personalment	355622	4558839	C/ de l'Alfàbrega
Parc de Salut de Pins Manous	IE20	Equipament esportiu	Personalment	355458	4556865	C/ de l'Alt Camp
Centre Hípic el Catllar	IE21	Equipament esportiu	687 46 99 09	356783	4560612	Pol. 19 parc.6
Golf Costa Daurada	IE22	Equipament esportiu	977 65 33 61	359355	4557276	Km 2,7 Carretera del Catllar

INSTAL.LACIONS INDUSTRIALS (II)

ELEMENT	CODI	TIPUS	OCUPACIÓ / POBLACIÓ	TELÈFON O ALTRE MITJÀ D'AVÍS	LOCALITZACIÓ UTM X	Y	LOCALITZACIÓ ADREÇA
Polígon Industrial El Catllar	II01	Polígon industrial	-	977 65 31 32 megafonia	360052	4559686	Urbanització Masia Boronat, 44

ESPAIS SINGULARS (ES)

ELEMENT	CODI	TIPUS	TELÈFON O ALTRE MITJÀ D'AVÍS	LOCALITZACIÓ UTM X	Y	LOCALITZACIÓ ADREÇA
El Castell del Catllar	ES01	Castell	600 46 04 88	359444	4559599	Carrer de la Quintana del Castell, 3

Codi Validació: G34WCT9QR7FCL0L5TL464PFJE
Verificació: https://catllar.eadministracio.cat/
Document signat electrònicament des de la plataforma esPublico Gestiona | Pàgina 211 de 314

			megafonia			
Poblat ibèric dels Manous	ES02	Jaciment arqueològic	megafonia	355115	4557403	Ctra. TP-2031, km 4,5

CENTRES D'ACOLLIDA (CA)

ELEMENT	CODI	TIPUS	TELÈFON O ALTRE MITJÀ D'AVÍS	LOCALITZACIÓ UTM		LOCALITZACIÓ ADREÇA
				X	Y	
Ajuntament del Catllar	CA01	Administratiu	977 653 101	359607	4559590	Plaça de la Vila, 1
Institut – Escola l'Agulla	CA02	Centre educatiu	977 65 35 01 megafonia	359169	4559395	Camí de Tarragona S/N Avda. Catalunya 3
Llar d'infants l'Agulla	CA03	Centre educatiu	877 66 29 73	359240	4559410	C/ de França, 78
Local Social de Pins Manous	CA04	Centre Cívic	Personalment	355330	4556883	C/ Vallespir, 3
Magatzem vell	CA05	Magatzem	Personalment	359597	4559487	C/ de l'Estació, 3
Centre cultural	CA06	Centre Cívic	Personalment	359741	4559585	Plaça 1 d'Octubre, s/n

MASSOS AÏLLATS (MI)

ELEMENT	CODI	TIPUS	TELÈFON O ALTRE MITJÀ D'AVÍS	LOCALITZACIÓ UTM	
				X	Y
	MI01	Mas aïllat	personalment megafonia	357949.17	4563141.74
	MI02	Mas aïllat	personalment	357825.67	4562943.74

Codi Validació: C34WCT9QR7FCLCL5TL464PFJE
Verificació: https://elcatllar.eadministracio.cat/
Document signat electrònicament des de la plataforma esPublico Gestiona | Pàgina 212 de 314

			megafonia		
	MI03	Mas aïllat	personalment megafonia	359895.48	4561105.95
Mas d'en Terres	MI04	Mas aïllat	personalment megafonia	360227.30	4561544.47
	MI05	Mas aïllat	personalment megafonia	360384.80	4561293.47
Molí del Fortuny	MI06	Mas aïllat	personalment megafonia	360803.71	4559300.92
Mas de Miró	MI07	Mas aïllat	personalment megafonia	357203.91	4562157.82
	MI08	Mas aïllat	personalment megafonia	356240.52	4562283.66
Mas de Brulles	MI09	Mas aïllat	personalment megafonia	356492.52	4561935.16
	MI10	Mas aïllat	personalment megafonia	356289.80	4561735.13
	MI11	Mas aïllat	personalment megafonia	356334.30	4561681.88
	MI12	Mas aïllat	personalment megafonia	356375.15	4561777.95
	MI13	Mas aïllat	personalment megafonia	356384.77	4561410.63
Mas de Cosme	MI14	Mas aïllat	personalment megafonia	356906.82	4561260.73
Mas de Teret	MI15	Mas aïllat	personalment megafonia	357961.82	4561040.77
Mas de Neri	MI16	Mas aïllat	personalment megafonia	357857.91	4560690.40

Codi Validació: C34WCT9QR7FCLCL5TL464PFJE
Verificació: https://elcatllar.eadministracio.cat/
Document signat electrònicament des de la plataforma esPublico Gestiona | Pàgina 213 de 314

Mas de Canyelles	MI17	Mas aïllat	personalment megafonia	357987.91	4560585.65
Mas de Xiviu	MI18	Mas aïllat	personalment megafonia	358365.53	4560365.35
Mas de Benet	MI19	Mas aïllat	personalment megafonia	358645.03	4560325.85
	MI20	Mas aïllat	personalment megafonia	359920.45	4560294.61
	MI21	Mas aïllat	personalment megafonia	359608.45	4559993.11
Mas d'en Roget	MI22	Mas aïllat	personalment megafonia	359470.10	4559855.71
	MI23	Mas aïllat	personalment megafonia	359254.56	4559666.16
	MI24	Mas aïllat	personalment megafonia	359150.06	4559699.16
	MI25	Mas aïllat	personalment megafonia	358946.44,	4559754.77
Masieta de Salort	MI26	Mas aïllat	personalment megafonia	356426.27	4560246.94
L'Holandès Ruwekluwe	MI27	Mas aïllat	personalment megafonia	355768.95	4559717.00
	MI28	Mas aïllat	personalment megafonia	356045.91	4559631.24
Stark	MI29	Mas aïllat	personalment megafonia	358503.78	4558159.22
	MI30	Mas aïllat	personalment megafonia	358434.79,	4557755.94
Mas de Panxer	MI31	Mas aïllat	personalment megafonia	356003.80,	4556878.26

Codi Validació: C34WCT9QR7FCLCL5TL464PFJE
Verificació: https://elcatllar.eadministracio.cat/
Document signat electrònicament des de la plataforma esPublico Gestiona | Pàgina 214 de 314

	MI32	Mas aïllat	personalment megafonia	355511.50	4558036.57
	MI33	Mas aïllat	personalment megafonia	356368.49	4556491.55
	MI34	Mas aïllat	personalment megafonia	359436.79	4557880.18
	MI35	Mas aïllat	personalment megafonia	359466.29	4558119.68
Mas de Toni	MI36	Mas aïllat	personalment megafonia	359260.89	4558233.78
Mas dels Cocons	MI37	Mas aïllat	personalment megafonia	358786.24	4558696.52
Santa maria dels Cocons	MI38	Mas aïllat	personalment megafonia	358829.24	4558688.52
	MI39	Mas aïllat	personalment megafonia	359387.30	4558548.24
	MI40	Mas aïllat	personalment megafonia	359405.80	4558549.99
	MI41	Mas aïllat	personalment megafonia	359543.30	4558637.74
	MI42	Mas aïllat	personalment megafonia	360161.26	4558689.77

Codi Validació: C34WCT9QR7FCLCL5TL464PFJE
Verificació: https://elcatllar.eadministracio.cat/
Document signat electrònicament des de la plataforma esPublico Gestiona | Pàgina 215 de 314

8.2. ANNEX 2. CRITERIS D'ACTIVACIÓ DELS PLANS DE PROTECCIÓ CIVIL DE LA GENERALITAT

RISCOS TERRITORIALS

RISC	SITUACIÓ	FASE D'ACTIVACIÓ
PROCICAT malalties transmissibles emergents amb potencial alt risc	**FASE 4 o FASE 5** declarada per l'OMS quan es doni algun dels supòsits següents: • sigui **necessari imposar mesures de contenció** per evitar la propagació de l'emergència associada a malaltia transmissible emergent d'alt risc • **casos aïllats** confirmats a Catalunya • no casos a Catalunya però sí **confirmats a l'entorn**	**PREALERTA**
	FASE 6 declarada per l'OMS amb o sense casos aïllats confirmats a Catalunya, sempre i quan: • no hi hagi impacte al sistema sanitari (nivell 1) • no hi manquin subministraments bàsics (nivell 1) • no hi hagi impacte social	
	Període post-pandèmic	
	També, quan el Grup d'avaluació de risc per a la població del Pla n'estableixi la necessitat per altres circumstàncies o motius estratègics	
	FASE 6 declarada per l'OMS **i un nombre considerable (≥350 per cada 100.000 habitants) de casos estimats a Catalunya**, sempre i quan: o Perill de col·lapse del sistema sanitari (nivell 2) o Alarma social evident o Alta incidència de baixes (nivell 1 o nivell 2).	**ALERTA**
	També, quan el Grup d'avaluació de risc per a la població del Pla n'estableixi la necessitat per altres circumstàncies o motius estratègics	
	Fase 6 determinada per l'OMS **i un nombre considerable (≥700 per cada 100.000 habitants) de casos estimats a Catalunya**, quan a més, es produeix alguna de les circumstàncies següents: • Es produeix col·lapse del sistema sanitari (nivell 3) • Es produeix un risc molt important de col·lapse en la resta de serveis imprescindibles per al funcionament de la societat (nivell 2)	**EMERGÈNCIA 1**
	També, quan el Grup d'avaluació de risc per a la població del Pla n'estableixi la necessitat per altres circumstàncies o motius estratègics	
	FASE 6 declarada per l'OMS **amb un nombre important (≥3.500 per cada 100.000 habitants) de casos d'infecció estimats a Catalunya i amb taxa de mortalitat > 1% dels afectats o 0,5% de la població**.	**EMERGÈNCIA 2**

Codi Validació: C34WCT9QR7FCLCL5TL464PFJE
Verificació: https://elcatllar.eadministracio.cat/
Document signat electrònicament des de la plataforma esPublico Gestiona | Pàgina 216 de 314

	També, quan el Grup d'avaluació de risc per a la població del Pla n'estableixi la necessitat per altres circumstàncies o motius estratègics.	

RISCOS ESPECIALS

RISC	SITUACIÓ	FASE D'ACTIVACIÓ
Episodis de contaminació aigües avall de l'embassament de Flix	**-Fallada** del recinte mòbil interior. -Accident en el transport amb camions amb caiguda de material a l'embassament. -Caiguda o fallada de la draga durant el dragatge del passadís exterior al recinte d'abric. -Mal funcionament de la planta de tractament o abocament accidental des de la planta dintre del recinte d'abric. -Fallada lleu del recinte de palplanxes: es produeix comunicació amb l'exterior del recinte però es manté la funció hidràulica d'abric. -Detecció al riu (elements A i B) de valors no habituals, ja sigui dintre o fora dels límits admissibles establerts a l'annex 3. -Detecció al riu (element C, mercuri) de valors entre 0,1 i 0,5 μg/L. -Detecció al riu (element C, terbolesa) de valors superiors a 200 NTU. -Detecció a la sonda del recinte de treball (element D) de valors no habituals en els paràmetres de qualitat de l'aigua i de contaminants en nivells no habituals però dintre dels límits admissibles, establerts a l'annex 3. -Detecció en el recinte entre palplanxes (element E) de contaminants en nivells no habituals però dintre dels límits admissibles establerts a l'annex 3. -Detecció en el recinte entre palplanxes (element E) d'algun contaminant, tret del mercuri, fora dels límits admissibles establerts a l'annex 3.	**PREALERTA**
	-Fallada del recinte de palplanxes amb pèrdua de la funció hidràulica d'abric. -Abocament accidental en massa a l'embassament des de la planta de tractament.	**ALERTA**

Codi Validació: C34WCT9QR7FCLCL5TL464PFJE
Verificació: https://elcatllar.eadministracio.cat/
Document signat electrònicament des de la plataforma esPublico Gestiona | Pàgina 217 de 314

	-Previsió de cabals circulants superiors a 3.000 m^3/s. -Detecció al riu (element C, mercuri) de valors entre 0,5 i 1 μg/L. -Presència abundant de peixos morts o altres signes evidents de contaminació.	
	-Fallada del recinte de palplanxes amb signes evidents de mobilització de materials contaminants a l'embassament. -El corrent del riu ultrapassa la barrera de palplanxes i envaeix el recinte d'abric. -El corrent del riu trenca la barrera de palplanxes. -Detecció al riu (element C, mercuri) de valors superiors a 1 μg/L.	**EMERGÈNCIA 1**
	-Detecció en el punt de presa del CAT (element F) d'algun contaminant fora dels límits admissibles establerts a l'annex 3. -Detecció al riu (element C, mercuri) i, al mateix temps, detecció (element G) de valors superiors a 1μg/L. -Detecció de contaminants del focus primari per sobre dels valors admissibles en qualsevol punt de la xarxa d'abastament del CAT.	**EMERGÈNCIA 2**

RISC	**SITUACIÓ**	**FASE D'ACTIVACIÓ**
Inundacions	-Quan el cabal que es desguassa de la presa sigui proper al que pot produir danys i/o inundacions aigües avall de la presa. -Per previsió meteorològica per pluja i/o hidrològiques: *SMP de grau 2, a molt curt o curt termini. *SMP de grau 3, a curt termini. -Que els nivells dels rius estiguin en un nivell proper al que produeix danys. -Per previsió meteorològica per estat de la mar: *SMP de grau 2, a molt curt o curt termini. *SMP de grau 3, a curt termini.	**PREALERTA**

Codi Validació: C34WCT9QR7FCLCL5TL464PFJE
Verificació: https://elcatllar.eadministracio.cat/
Document signat electrònicament des de la plataforma esPublico Gestiona | Pàgina 218 de 314

	-Que els nivells dels rius o del litoral estiguin propers als que poden produir danys.	
	-Quan és molt probable que es puguin produir inundacions importants a molt curt termini perquè és imminent el desbordament o quan s'hagi desbordat sense que es produeixin danys importants. -En el moment que en una presa s'hagi qualificat l'escenari d'aplicació de mesures correctores o escenari 1 i/o l'aigua que es desguassa de la presa sigui la que produeix desbordament sense que hi hagi danys importants. -Per previsió meteorològica per pluja i/o hidrològiques: *SMP de grau 3, a molt curt termini. *SMP de grau 4, a curt i a molt curt termini. *SMP de grau 5, a curt i a molt curt termini. *SMP de grau 6, a curt i a molt curt termini. -Per previsió meteorològica per estat de la mar: *SMP de grau 3, a molt curt termini. *SMP de grau 4, a curt i a molt curt termini. *SMP de grau 5, a curt i a molt curt termini. *SMP de grau 6, a curt i a molt curt termini. -Al final d'un episodi d'inundacions importants, en el retorn gradual cap a la normalitat. -Altres supòsits, a criteri del director del pla, que justifiquin l'activació d'un dispositiu preventiu especial, com per exemple l'onatge que pot agreujar les inundacions,...	**ALERTA**
	-Es produeixin inundacions en rius, rieres, torrents,…(produïdes per desgel o fusió de neu, obstrucció de lleres naturals o artificials, invasió de lleres, enfonsaments o dificultats de drenatge i/o acció de les marees) que tinguin efectes importants però limitats sobre el territori. També quan aquests efectes siguin produïts per l'estat de	**EMERGÈNCIA 1**

Codi Validació: C34WCT9QR7FCLCL5TL464PFJE
Verificació: https://elcatllar.eadministracio.cat/
Document signat electrònicament des de la plataforma esPublico Gestiona | Pàgina 219 de 314

	la mar. Aquestes circumstàncies s'avaluarà a partir de la informació que es disposi en el moment de l'emergència en base a criteris de grau d'afectació a la població i actuacions sobre la mateixa (informació, evacuació, etc.), magnitud, duració prevista (per exemple >24 hores), extensió (nombre de municipis afectats, de vies de comunicació, etc.), mitjans necessaris,…. l'altura de l'aigua dels rius, embassaments, llacs, rieres,… sobrepassa la llera (hi ha desbordament) i es preveu que es comencin a produir danys importants, alçada de les onades que faci preveure danys importants. -Per escenari excepcional o escenari 2 en preses i/o el desguàs de la presa sigui la que produeix danys importants aigües avall de la presa. -Excepcionalment, la direcció del pla podrà valorar l'activació del pla en emergència 1, amb caràcter preventiu, quan es doni la confluència de circumstàncies extremes: que l'episodi de greus inundacions sigui imminent degut a la imminència de precipitacions excepcionals i sempre i quan es donin altres circumstàncies que puguin agreujar el fenomen, com ara que el terreny estigui saturat com a conseqüència d'episodis abundants de precipitacions recents i que la capacitat dels cursos fluvials i dels embassaments estigui al límit.	
	-Es produeixi una gran inundació o conjunt d'inundacions simultànies (produïdes per pluges molt fortes, desgel o fusió de neu, obstrucció de lleres naturals o artificials, invasió de lleres, enfonsaments o dificultats de drenatge i/o acció de les marees o per estat de la mar) que afectin una extensió important del territori. També en base als criteris anteriorment esmentats (per exemple que afecti a més d'una regió d'emergències o posi en perill greu nuclis importants de població).	**EMERGÈNCIA 2**

Codi Validació: C34WCT9QR7FCLCL5TL464PFJE
Verificació: https://elcatllar.eadministracio.cat/
Document signat electrònicament des de la plataforma esPublico Gestiona | Pàgina 220 de 314

	-Per escenari límit o escenari 3 en preses i/o el desguàs de la presa sigui la que produeix danys molt importants aigües avall de les presa.	

RISC	SITUACIÓ	FASE D'ACTIVACIÓ
Risc químic en establiments industrials	-Per accidents de categoria 1 importants on es preveu que hi hagi com a única conseqüència danys materials a la instal·lació, sense cap tipus de dany fora de la indústria, encara que impliquin ajuda exterior.	**ALERTA**
	-En accidents greus que poden implicar danys i víctimes a l'interior (categoria 2) i/o danys importants o àdhuc víctimes a l'exterior (categoria 3)	**EMERGÈNCIA**

RISC	SITUACIÓ	FASE D'ACTIVACIÓ
Incendis forestals	Valoració conjunta dels indicadors següents: -El mapa dinàmic de perill d'incendis forestals. -El Pla Alfa (nivell 2). -El SISCOM (nivell 1) o simultaneïtat d'incendis de nivell inferior. -Altres indicadors que facin preveure un augment del nivell de vulnerabilitat i, per tant, de risc. -En incendis en què la situació es pugui solucionar amb els mitjans habituals de gestió d'emergències i l'afectació a la població sigui nul·la o reduïda. -A criteri de la Direcció del Pla, quan es produeixin situacions potencialment greus de GIF.	**PREALERTA**
	Valoració conjunta dels indicadors següents: -El mapa dinàmic de perill d'incendis forestals. -El Pla Alfa (nivell 3). -El SISCOM (nivell 2) o simultaneïtat d'incendis de nivell inferior. -Altres indicadors que facin preveure un augment del nivell de vulnerabilitat i, per tant, de risc. -En incendis que, sense implicar risc per a les persones alienes a l'extinció i per als béns que no siguin de naturalesa forestal, es preveu que tinguin una duració prou important com perquè sigui necessària l'activació d'un dispositiu preventiu especial. -En incendis que impliquin un cert perill per a les persones i sigui apropiat ordenar-ne el confinament o l'evacuació.	**ALERTA**

Codi Validació: C34WCT9QR7FCLCL5TL464PFJE
Verificació: https://elcatllar.eadministracio.cat/
Document signat electrònicament des de la plataforma esPublico Gestiona | Pàgina 221 de 314

	-En incendis importants ja controlats on es fa necessari un control de la zona afectada als efectes d'evitar que es produeixi una reactivació. -Altres supòsits, a criteri del Director o Directora del Pla, que justifiquin l'activació d'un dispositiu preventiu especial.	
	En base als criteris següents: -Grau d'afectació a la població i actuacions sobre la mateixa (informació, evacuació, d'urbanitzacions, barris perifèrics, barris de nuclis urbans, etc.). -Extensió (nombre de municipis afectats, nombre d'hectàrees afectades depenent del tipus de terreny, etc.) (per exemple >500 ha). -Mitjans necessaris. -Altres supòsits, a criteri de la Direcció del Pla, que justifiquin l'activació d'un dispositiu preventiu especial.	**EMERGÈNCIA 1**
	-Quan es produeixi un GIF o conjunt d'incendis simultanis els efectes dels quals afectin una extensió important del territori. Aquesta circumstància s'avalua a partir dels criteris anteriorment esmentats (per exemple, que posi en perill greu nuclis importants de població, duració superior a 48 hores, requeriment de mitjans externs a Catalunya, etc.)	**EMERGÈNCIA 2**

RISC	SITUACIÓ	FASE D'ACTIVACIÓ
Risc químic en el transport	-En accidents en els quals el contingut ha quedat afectat o pot quedar-hi però no hi ha afectació greu a la població ni itinerant ni fixa, ni al medi ambient. En concret: *Accidents on hi ha desperfectes en el continent o hi ha hagut bolcada o descarrilament però no hi ha fuita o vessament del contingut. *Accidents on hi hagi desperfectes en el continent, amb fuita o vessament del contingut. *Accidents on hi hagi danys o incendi al continent i fuita amb flames del contingut. *Accidents amb explosió del contingut amb destrucció del continent.	**ALERTA**
	-En accidents que, malgrat són o poden ser importants, només poden afectar els persones, els béns i el medi ambient de l'entorn immediat. -En accidents que, a més de l'entorn immediat, puguin afectar altres zones més enllà de l'entorn	**EMERGÈNCIA**

Codi Validació: C34WCT9QR7FCLCL5TL464PFJE
Verificació: https://elcatllar.eadministracio.cat/
Document signat electrònicament des de la plataforma esPublico Gestiona | Pàgina 222 de 314

	immediat, incloent nuclis urbans o zones d'especial interès medioambiental. En aquests 2 supòsits, sempre que: *Hi hagi desperfectes en el continent, amb fuita o vessament del contingut. *Hi hagi danys o incendi al continent i fuita amb flames del contingut. *Hi hagi explosió del contingut amb destrucció del continent.	

Codi Validació: C34WCT9QR7FCLCL5TL464PFJE
Verificació: https://elcatllar.eadministracio.cat/
Document signat electrònicament des de la plataforma esPublico Gestiona | Pàgina 223 de 314

8.3. ANNEX 3. CONSELLS D'AUTOPROTECCIÓ PEL RISC

En situació d'emergència o de risc imminent, la població ha de posar en pràctica tot un conjunt de comportaments i actituds per tal de protegir-se. Aquestes actuacions de protecció varien en funció del tipus de risc (accident industrial greu, incendi forestal, inundació...)"

CONSELLS D'AUTOPROTECCIÓ DAVANT NEVADES

En situació de risc imminent o durant la nevada:

Informeu-vos de les previsions meteorològiques i de l'estat de la xarxa viària i les rutes a seguir als mitjans de comunicació:

- Servei Meteorològic de Catalunya (SMC)
- Agencia Estatal de Meteorología (AEMET)
- Servei Català de Trànsit
- 012 Atenció Ciutadana
- Ràdio i altres mitjans de comunicació.

En cas d'emergència, truqueu immediatament al **112** i doneu-los la màxima informació.

Si sou a casa o en un edifici



- Escolteu la ràdio.
- Feu un ús correcte de la calefacció i desconnecteu els aparells elèctrics que no siguin necessaris. Eviteu tenir estufes de llenya, carbó o gas i brasers a llocs tancats.
- Manteniu un rajolí constant d'aigua a les aixetes per evitar que es congelin les canonades.
- No telefoneu: cal deixar les línies lliures per als equipaments de socors.
- No deixeu que les persones d'edat avançada ni tampoc els més petits surtin a l'exterior.



Codi Validació: C34WCT9QR7FCLCL5TL464PFJE
Verificació: https://elcatllar.eadministracio.cat/
Document signat electrònicament des de la plataforma esPublico Gestiona | Pàgina 224 de 314



Si heu de sortir al carrer:

- Abrigueu-vos bé, cal que dugueu peces de roba lleugeres, l'una sobre l'altra. Les manyoples proporcionen més escalfor que els guants.

Si sou fora:

- Protegiu-vos sobretot la cara i el cap, i eviteu que l'aire fred us entri directament als pulmons.
- Eviteu fer esforços físics intensos. Es corre perill de patir una lesió a l'organisme.

Si heu d'agafar el cotxe:

- Eviteu agafar el cotxe, sobretot si és de nit. Si l'agafeu, equipeu-lo. Si heu de viatjar, no ho feu sol.
- Planifiqueu la sortida, coneixeu la previsió meteorològica. les rutes i els llocs on refugiar-vos en cas de tempesta.
- Porteu dins dels cotxe cadenes, ràdio, pala, corda, roba d'abric i aliments calòrics (xocolata, fruits secs...).
- Ompliu els dipòsits de líquid anticongelant i del combustible, i aquest darrer ompliu-lo cada 100 km de viatge.



Si heu de circular durant la nevada:

- Feu-ho per les vies principals i autopistes. Si la ruta és perillosa, torneu enrera o busqueu refugi.
- Cal que poseu les cadenes a les rodes motrius del cotxe, en un lloc on no interrumpeu la circulació.
- Enceneu els llums d'encreuament i els de boira.
- No avanceu els altres vehicles, si les condicions no són favorables.
- Si baixeu un pendent, manteniu una distància superior a la normal.

Codi Validació: C34WCT9QR7FCLCL5TL464PFJE
Verificació: https://elcatllar.eadministracio.cat/
Document signat electrònicament des de la plataforma esPublico Gestiona | Pàgina 225 de 314

- Aneu amb compte en els indrets ombrívols, ja que pot haver-hi gel. Si hi ha gel, no trepitgeu el fre.

Si el temporal us agafa dins del cotxe:

- Intenteu buscar refugi. Si no en trobeu, quedeu-vos dins del cotxe, ja que els pneumatics actuen com a aïllant del fred. Poseu un mocador de colors vius a l'antena del cotxe.
- Deixeu la calefacció posada i la finestra una mica oberta. No us adormiu amb el motor en marxa.
- Netegeu periòdicament la neu del vehicle. Manteniu net el tub d'escapament per evitar que el fum entri dins del vehicle.



Informació específica per als conductors



En cas d'emergència la informació és protecció.
Cal planificar el desplaçament

- Circuleu per les rutes principals i autopistes, seguint una ruta que conegueu.
- Eviteu circular de nit, els perills són més dificils de detectar.
- Informeu algú del vostre itinerari i de l'horari previst, i procureu no viatjar sols.
- Controleu quines gasolineres us trobareu en el trajecte.

Cal posar atenció a l'estat del vehicle, tant el seu manteniment com l'equipament adequat

- Reviseu la pressió dels pneumàtics (també la de la roda de recanvi), l'estat dels frens, els llums i les bateries.
- Tingueu els líquids de refrigeració i netejaparabrises amb el nivell correcte i adequat a baixes temperatures.
- Porteu el dipòsit de combustible ple.

Codi Validació: C34WCT9QR7FCLCL5TL464PFJE
Verificació: https://elcatllar.eadministracio.cat/
Document signat electrònicament des de la plataforma esPublico Gestiona | Pàgina 226 de 314

- Tingueu les cadenes preparades (les adequades al vostre vehicle) i assegureu-vos que sabeu com es posen.
- Porteu les armilles reflectores i els triangles de senyalització així com una llanterna i eines.
- Porteu el telèfon mòbil, us permetrà demanar ajut en cas de patir una emergència.

Cal conduir de forma adequada
Enceneu els llums de creuament i els de boira.

- Si comença a nevar, conduïu amb molta suavitat i lentitud (si cal, reduïu la marxa). Manteniu força separació amb altres vehicles. Si les rodes patinen desaccelereu sense frenar.
- Si hi ha neu a la calçada, pareu el vehicle en llocs on no provoqui dificultats als altres i poseu les cadenes a les rodes motrius.
- Aneu amb compte en els indrets ombrívols, els ponts i els viaductes ja que pot haver-hi gel. Circuleu per les roderes, però si s'han gelat, feu-ho per neu verge.
- Si neva i conduïu un vehicle pesant, recordeu que:
    - No podeu avançar altres vehicles.
    - Les autoritats de trànsit poden restringir o limitar la vostra circulació. Estigueu atents i respecteu els talls de circulació que es facin.

Cal vigilar en condicions extremes

- Si hi ha torb (neva i fa vent fort), pareu el vehicle, ja que la visibilitat es redueix molt.
- Si us trobeu immobilitzats dins el vehicle i no hi ha cap refugi prop, deixeu la calefacció posada amb la finestra una mica oberta. Poseu un mocador de colors vius penjant a l'antena del vehicle per fer-vos veure.
- No us adormiu amb el motor en marxa.

Recordeu:

En cas d'emergència, truqueu immediatament al **112** i doneu-los la màxima informació.

Per a més informació, també podeu consultar:

- Pla especial d'emergències per nevades a Catalunya, Pla NEUCAT (PDF, 29 pàgines)

Abans que arribi l'hivern

A l'habitatge:

- Tingueu preparat: un transistor i piles de recanvi, llanternes, aliments rics en calories, combustible per a la calefacció i una farmaciola amb els medicaments habituals.
- Reviseu: els punts d'entrada d'aire (cal que els protegiu amb una cinta que aïlli), l'estat de la teulada i el baixant d'aigua, les branques dels arbres (si són massa llargues cal que les podeu) i l'estat de la calefacció.

Codi Validació: C34WCT9QR7FCLCL5TL464PFJE
Verificació: https://elcatllar.eadministracio.cat/
Document signat electrònicament des de la plataforma esPublico Gestiona | Pàgina 227 de 314

Al vehicle:

- Disposeu de cadenes en bon estat, llanterna i manta de viatge.
- Comproveu l'estat de les bateries, el dipòsit de benzina, els llums, els frens, els pneumàtics, la calefacció, el parabrisa...

INCENDIS FORESTALS

Sou a Catalunya, un país de clima mediterrani amb molta massa forestal. A l'estiu, la sequera eleva sovint el risc d'incendi forestal, per això cal tenir algunes precaucions.

Prevenció d'incendis



- No llenceu burilles enceses ni llumins, ni caminant ni per la finestra del cotxe.
- No encengueu focs artificials ni llanceu coets en zones de perill, ni que sigui a camp ras, ni en terrenys agrícoles ni, sobretot, en urbanitzacions envoltades per bosc.
- No utilitzeu barbacoes que no estiguin autoritzades. Recordeu que han de ser d'obra i amb mataguspires.
- Les cremes de residus al jardí estan prohibides, cal portar-los a l'abocador o triturar-los, i en faran compost.
- No deixeu mai escombraries ni deixalles al bosc. Utilitzeu els serveis de recollida i els contenidors adients.
- Elimineu les branques que toquin la façana i allunyeu de la casa les reserves de llenya.
- Tingueu a punt eines bàsiques contra incendis (mànegues, destrals) i alguna reserva d'aigua.

En cas d'incendi a casa



Codi Validació: C34WCT9QR7FCLCL5TL464PFJE
Verificació: https://elcatllar.eadministracio.cat/
Document signat electrònicament des de la plataforma esPublico Gestiona | Pàgina 228 de 314

- Truqueu al 112 i seguiu en tot cas les indicacions de les autoritats.
- Remulleu les parts de la casa que puguin estar amenaçades.
- Si us fan desallotjar, tanqueu els interruptors de la llum i del gas, agafeu allò imprescindible (documentació, diners i medicaments) i marxeu on us diguin els serveis de seguretat.
- Si el foc envolta la casa, refugieu-vos a dins, tanqueu portes i finestres i tapeu qualsevol forat.
- Ompliu d'aigua la banyera i les piques, ruixeu d'aigua les portes i les finestres i col·loqueu tovalloles molles sota les portes.
- Tanqueu tots els subministraments de combustible i protegiu-vos amb roba de cotó o de llana. Si hi ha molt de fum, deixeu els llums encesos i respireu arran de terra.

En cas d'incendi a camp obert



- Si un incendi us sorprèn a camp obert, allunyeu-vos-en en direcció oposada al vent i, si podeu, entreu en zona ja cremada.
- Si sou al cotxe, atureu-vos i tanqueu els vidres.
- Mulleu un mocador i tapeu-vos la cara per evitar el fum. No us refugieu en pous ni en coves. A prop del mar o de rius, acosteu-vos a l'aigua i, si cal, fiqueu-vos a dins.

Codi Validació: C34WCT9QR7FCLCL5TL464PFJE
Verificació: https://elcatllar.eadministracio.cat/
Document signat electrònicament des de la plataforma esPublico Gestiona | Pàgina 229 de 314

RISC SÍSMIC

CONSELLS D'AUTOPROTECCIÓ PER A LA POBLACIÓ EN CAS DE RISC SÍSMIC
Si us trobeu a casa: ▪ Refugieu-vos sota una taula sòlida o bé en un angle de la paret. ▪ No fugiu durant la sacsejada, molta gent és víctima de la caiguda d'objectes. ▪ No agafeu l'ascensor. ▪ Si sou al carrer: - Allunyeu-vos dels edificis, si no podeu refugieu-vos en un portal. - Si sou al vehicle quedeu-vos dins, lluny de tot allò que perilli de caure. Després de la sacsejada ▪ Escolteu la ràdio i seguiu les instruccions de les autoritats. ▪ Tanqueu les connexions d'aigua i gas. No utilitzeu l'ascensor. ▪ Evacueu l'edifici i emporteu-vos la documentació, roba d'abric i els vostres medicaments indispensables. ▪ Dirigiu-vos a un lloc aïllat i protegit de la caiguda d'objectes. Aneu pel mig del carrer, vigilant les vores i el que pogués caure. ▪ Eviteu les zones costaneres, ja que hi pot haver perill de grans onades (sisme submarí).

CONSELLS GENERALS

CONSELLS D'AUTOPROTECCIÓ PER ALS ACTUANTS
▪ Observa els consells precedents: consells generals d'autoprotecció per a la població. ▪ Informa't de la zona segura, on has d'actuar. No entris a cap zona de la qual no coneguis el risc. ▪ Informa't periòdicament de la situació. ▪ Estigues atent a la previsió meteorològica. ▪ La roba i el calçat han de donar-te protecció. Vesteix i calça adequadament. NO T'ARRISQUIS INÚTILMENT!

Codi Validació: C34WCT9QR7FCLCL5TL464PFJE
Verificació: https://elcatllar.eadministracio.cat/
Document signat electrònicament des de la plataforma esPublico Gestiona | Pàgina 230 de 314

8.4. ANNEX 4. MODELS DE DECLARACIÓ DE PRE-ALERTA, D'ACTIVACIÓ I ALTRES COMUNICATS I DISPOSICIONS

1. MODEL DE DECLARACIÓ FORMAL DE SITUACIÓ DE PRE-ALERTA DEL PLA DE PROTECCIÓ CIVIL MUNICIPAL

NOTIFICACIÓ DE COMUNICACIÓ DE SITUACIÓ DE *PRE-ALERTA*
DEL PLA DE PROTECCIÓ CIVIL MUNICIPAL

*(enviar-ho al **CECAT** per fax al 93 551 72 86 o per correu electrònic a cecat@gencat.cat)*

....., alcalde/alcaldessa de/d' ....., pels poders que tinc,

DECLARO:

LA SITUACIÓ DE PRE-ALERTA del Pla de protecció civil municipal, a causa de/d' .....

Les **mesures** previstes són:

-
-

.....
Alcalde/Alcaldessa

....., de/d' de 202

Codi Validació: C34WCT9QR7FCLCL5TL464PFJE
Verificació: https://elcatllar.eadministracio.cat/
Document signat electrònicament des de la plataforma esPublico Gestiona | Pàgina 231 de 314

2. MODEL DE DECLARACIÓ FORMAL D'ACTIVACIÓ I DESACTIVACIÓ DEL PLA DE PROTECCIÓ CIVIL MUNICIPAL EN ALERTA/EMERGÈNCIA

NOTIFICACIÓ D'ACTIVACIÓ DEL PLA DE PROTECCIÓ CIVIL MUNICIPAL EN *ALERTA*

*(enviar-ho al **CECAT** per fax al 93 551 72 86 o per correu electrònic a cecat@gencat.cat)*

....., alcalde/alcaldessa de/d' ....., pels poders que tinc,

DECLARO:
ACTIVAT el Pla de protecció civil municipal, a causa de/d' .....
*CONSTITUÏT el **Comitè d'Emergències.***

Les **mesures** previstes són:

-
-

.....
Alcalde/Alcaldessa

....., de/d' de 202

NOTIFICACIÓ D'ACTIVACIÓ PLA DE PROTECCIÓ CIVIL MUNICIPAL EN *EMERGÈNCIA*

*(enviar-ho al **CECAT** per fax al 93 551 72 86 o per correu electrònic a cecat@gencat.cat)*

....., alcalde/alcaldessa de/d' ....., pels poders que tinc,

DECLARO:
ACTIVAT el Pla de protecció civil municipal, a causa de/d' .....
*CONSTITUÏT el **Comitè d'Emergències.***

Les **mesures** previstes són:

-
-

.....
Alcalde/Alcaldessa

....., de/d' de 202

Codi Validació: C34WCT9QR7FCLCL5TL464PFJE
Verificació: https://elcatllar.eadministracio.cat/
Document signat electrònicament des de la plataforma esPublico Gestiona | Pàgina 232 de 314

NOTIFICACIÓ DE DESACTIVACIÓ DEL PLA DE PROTECCIÓ CIVIL MUNICIPAL
*(enviar-ho al **CECAT** per fax al 93 551 72 86 o per correu electrònic a cecat@gencat.cat)* ....., alcalde/alcaldessa de/d' ....., pels poders que tinc, ja que ha desaparegut tot el risc, **DECLARO**: DISSOLT el **Comitè d'Emergències.** DESACTIVAT el Pla de protecció civil municipal, a causa de/d' ....., i la tornada a la normalitat. ..... Alcalde/Alcaldessa ....., de/d' de 202

2. MODEL DE BAN AMB UNA ORDRE D'EVACUACIÓ O DE CONFINAMENT

BAN – ORDRE D'EVACUACIÓ
L'Ajuntament comunica que s'ha d'evacuar la zona compresa:.....(especifiqueu el nom dels carrers / les zones)..... Seguiu les següents instruccions: • Aneu amb els vostres vehicles a..... (especifiqueu el trajecte o la ruta a seguir, si cal)..... • Si no teniu un mitjà de transport propi, aneu a.....(especifiqueu l'adreça)..... • Agafeu només el que sigui imprescindible (la documentació; la medicació, si en preneu; diners...). Si aneu carregats, l'evacuació no podrà ser tan ràpida i àgil com cal.

BAN – ORDRE DE CONFINAMENT
L'Ajuntament comunica que la població, barriada ……, ha de quedar-se confinada o tancada a casa seva. Seguiu les següents instruccions*:* • Tanqueu-vos a casa vostra; si sou al carrer, tanqueu-vos a l'edifici més pròxim. • Tanqueu les portes i les finestres. • Pareu els sistemes de ventilació i climatització. • Escolteu la ràdio: us anirem informant de la situació. • No sortiu de casa fins que us ho diguem nosaltres.

Codi Validació: C34WCT9QR7FCLCL5TL464PFJE
Verificació: https://elcatllar.eadministracio.cat/
Document signat electrònicament des de la plataforma esPublico Gestiona | Pàgina 233 de 314

3. MODEL DE COMUNICAT D'AVÍS D'EVACUACIÓ O DE CONFINAMENT

COMUNICAT D'EVACUACIÓ
ATENCIÓ, ATENCIÓ: L'Ajuntament comunica que cal evacuar aquesta zona. Seguiu les següents instruccions: • Aneu, amb els vostres vehicles, a ..... • Si no teniu cap mitjà de transport, aneu a ..... , on us recollirem. • Tanqueu bé les portes, les finestres i les persianes. *A ....., podreu esperar fins que hagi passat el risc. Us mantindrem informats.*

COMUNICAT DE CONFINAMENT
ATENCIÓ, ATENCIÓ: L'Ajuntament comunica a la població, barriada……..que ha de quedar-se confinada o tancada a casa seva. Seguiu les següents instruccions: • Tanqueu-vos a casa vostra, si sou al carrer a l'edifici més pròxim • Tanqueu les portes i les finestres • Pareu el sistemes de ventilació i climatització • Escolteu la ràdio: us anirem informant de la situació • No sortiu de casa fins que us ho diguem nosaltres

Codi Validació: C34WCT9QR7FCLCL5TL464PFJE
Verificació: https://elcatllar.eadministracio.cat/
Document signat electrònicament des de la plataforma esPublico Gestiona | Pàgina 234 de 314

8.5. ANNEX 5. ACTUACIÓ EN CAS D'EMERGÈNCIES ASSOCIADES A MALALTIES TRANSMISSIBLES EMERGENTS D'ALT RISC POTENCIAL

» FUNCIONS DE LES AUTORITATS DE PROTECCIÓ CIVIL LOCALS

Els alcaldes i alcaldesses, com a autoritats de protecció civil municipal, tenen responsabilitats pel que fa a les funcions de protecció civil en el seu municipi, i per tant, en el cas d'emergències associades a malalties transmissibles amb alt risc potencial, han de desenvolupar especialment les funcions del grup logístic com són les següents:

- Fer un seguiment i prestar atenció de les persones en situació d'aïllament.
- Fer seguiment dels proveïdors de subministraments bàsics i comprovar que apliquen els seus plans de contingència i es dona servei de manera continuada.
- Facilitar recursos per assegurar la continuïtat dels serveis bàsics i l'atenció general a la població

Us recordem que les funcions dels Director o directora municipal que hauria de ser l'alcalde o alcaldessa o la persona en qui delegui son:

- Declarar l'activació i la desactivació del Pla.
- Informar i coordinar-se amb el Comitè de Direcció del Pla d'actuació del PROCICAT, a través del CECAT.
- Exercir la direcció i el comandament superior i la coordinació i inspecció de tots els serveis i recursos afectes al pla municipal i de les actuacions que es facin, sens perjudici de les funcions que corresponen al/a la Director/a del Pla autonòmic.
- Convocar el Comitè d'Emergències municipal.
- Constituir el CECOPAL i exercir-ne la direcció superior.
- Dirigir i coordinar, en el terme municipal, les actuacions adreçades a informar i protegir la població, en contacte permanent amb el/la Director/a del Pla autonòmic.
- Coordinar la integració dels recursos municipals adscrits als grups d'actuació del Pla autonòmic.
- Requerir les entitats privades i els particulars per a la prestació de la col·laboració necessària.
- Dirigir i coordinar, en general, l'execució de les funcions encomanades al municipi.

Cal fer seguiment i complir de forma prioritària les disposicions d'urgència i indicacions que es donin des de Salut així com també d'altres que puguin sorgir amb caràcter urgent des d'altres Departaments de la Generalitat per tal de facilitar les restriccions o ordres que s'emetin per al control de la malaltia.

» PAUTES D'ATENCIÓ A LES PERSONES AÏLLADES

Perfil de les persones afectades en situació de risc:

Els responsables sanitaris han establert que persones amb sospita o amb confirmació d'haver estat infectats pel Coronavirus amb simptomatologia lleu i que reuneixin una sèrie de requisits previs puguin estar aïllats al seu domicili. Els requisits establerts recullen tant aspectes sanitaris com socials (disponibilitat d'espai, telèfon, absència de persones amb situació de risc).

Tot i que el seguiment sanitari es farà a través del Salut, des dels Serveis Socials es pot reforçar el seguiment de les persones aïllades que presentin perfils de vulnerabilitat, com per exemple:

- Gent gran

Codi Validació: C34WCT9QR7FCLC5TL464PFJE
Verificació: https://elcatllar.eadministracio.cat/
Document signat electrònicament des de la plataforma esPublico Gestiona | Pàgina 235 de 314

- Persones amb discapacitat o persones dependents
- Persones amb malaltia crònica
- Persones amb malaltia mental
- Famílies amb menors
- Adults amb persones dependents a càrrec
- Persones que com a conseqüència del confinament /aïllament veuen afectada la seva situació i entorn familiar

En aquests casos caldrà realitzar un seguiment més acurat per evitar situacions de risc o desatenció, tenint en compte altres **variables que poden agreujar la situació d'aïllament** com són: la manca de xarxa familiar i/o social, la manca de recursos econòmics, les situacions de precarietat laboral i la manca d'habitatge o habitatge precari.

Es considera una situació **greu o d'alta complexitat** aquella en que les persones aïllades presentin perfils de vulnerabilitat i a més existeixin variables que puguin agreujar la situació d'aïllament.

Els casos greus i/o d'alta complexitat són d'atenció prioritària, motiu pel qual una vegada siguin detectats, caldrà que el municipi posi els mitjans necessaris per tal d'atendre'ls urgentment. Si la situació superés la capacitat de gestió del municipi ja sigui per l'elevat nombre d'afectats o per la manca de recursos, aquest es posarà en contacte amb el CECAT per tal de rebre suport i assessorament.

Necessitats de les persones afectades:

Les principals necessitats de les persones aïllades són:

- Informació del seu estat i el de les persones del seu entorn
- Cobertura de necessitats bàsiques: Alimentació, higiene, medicació, maneig de residus...
- Suport per realitzar activitats imprescindibles a l'exterior.
- Suport emocional: contenció emocional en les situacions d'ansietat vinculada a la situació d'aïllament o de pèrdua sobtada o inesperada
- Allotjament: allotjament adaptat per persones amb discapacitat i dependència.
- Cura de les persones amb dependència
- Comunicació amb l'exterior
- Atenció dels animals de companyia

Recursos necessaris:

Els principals recursos necessaris per garantir una atenció de qualitat són:

- Àpats a domicili i compra d'alimentació.
- Medicaments.
- Continuïtat dels serveis d'atenció domiciliaria de les persones amb dependència.
- Allotjament : amb o sense adaptació.
- Professionals per realitzar suport emocional.
- Comunicacions
- Cobrir necessitats dels animals de companyia.

Per tant, cal tenir identificades les entitats disponibles en el territori que poden donar resposta o col·laborar en satisfer cadascuna de les necessitats.

Seguiment de casos d'aïllament:

Codi Validació: C34WCT9QR7FCLCL5TL464PFJE
Verificació: https://elcatllar.eadministracio.cat/
Document signat electrònicament des de la plataforma esPublico Gestiona | Pàgina 236 de 314

En funció de la situació individual de les persones aïllades i dels recursos disponibles, s'establirà quina serà la periodicitat de seguiment dels casos en cada cas per part dels municipis.
Per tal de fer el seguiment de la situació general al territori i poder fer-ne una avaluació, es recomana que els municipis recullin les dades de persones aïllades en la mesura que sigui possible i les facin arribar setmanalment a la DGPC a través de CECAT. La informació mínima a proporcionar per cada afectat és la següent:

- Edat
- Sexe
- Atencions que es realitzen

Es recomana que els municipis vetllin per la coordinació entre els Treballadors Socials del municipi i els treballadors socials de l'Àrea Bàsica de Salut.

En el cas que per part del municipi es detectés una situació greu i/o d'alta complexitat que superés la capacitat de gestió del municipi, aquesta seria derivada a CECAT.

» CONTINUÏTAT DE SERVEIS ESSENCIALS

Pel que fa a la continuïtat de serveis essencials la DGPC constituirà una mesa de seguiment amb els principals proveïdors de subministraments i les diferents entitats que els engloben.
La funció d'aquesta taula serà anticipar possibles disfuncions dels diferents sistemes i garantir que els proveïdors apliquen amb agilitat els seus plans de contingència per tal de minimitzar les afectacions.
El municipi, com a ens responsable de la prestació de tota una sèrie de serveis al ciutadà, entre els quals hi ha el servei de protecció civil, ha de preparar-se per poder garantir la continuïtat en la prestació d'aquests serveis. Com a serveis imprescindibles per al funcionament del municipi, es consideren els següents:

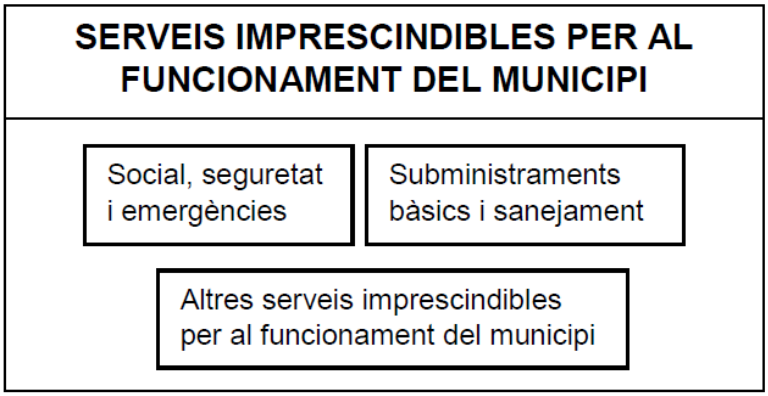

- **Serveis socials, seguretat i emergències**: agrupa els serveis necessaris per a atendre la població afectada per una emergència associada a una malaltia transmissible emergent d'alt risc i, en general, els elements necessaris per gestionar les emergències (centres de coordinació, comunicacions...). Des del punt de vista municipal, es concreten els tipus i subtipus següents:

  - Serveis sociosanitaris:
    - Centres sociosanitaris de la xarxa pública i privada
    - Serveis sociosanitaris de l'administració local (teleassistència, ...)

Codi Validació: C34WCT9QR7FCLC5TL464PFJE
Verificació: https://elcatllar.eadministracio.cat/
Document signat electrònicament des de la plataforma esPublico Gestiona | Pàgina 237 de 314

- Serveis de seguretat ciutadana:
  - Policies Locals
  - Seguretat privada d'edificis públics
- Serveis de salvament, prevenció i extinció d'incendis
- Serveis de Protecció Civil i logístics:
  - Personal de serveis de Protecció Civil

- **Subministraments bàsics i sanejament**: agrupa la producció, transport i distribució d'aigua, electricitat, recursos energètics (combustibles), d'aliments de primera necessitat i medicaments. Inclou també la recollida i tractament de residus urbans i d'aigües residuals. Es concreten els tipus i subtipus següents:
  - Subministrament de recursos vitals:
    - Aigua potable
    - Aliments primera necessitat
    - Medicaments (especialment els considerats vitals en els tractaments)
  - Subministrament de recursos energètics:
    - Electricitat
    - Combustibles per a transport col·lectiu i vehicles motor (producció, distribució i subministrament, benzineres), prioritzant els operatius d'emergència.
  - Recollida i tractament de residus sòlids urbans
  - Tractament d'aigües residuals

- **Altres serveis imprescindibles pel funcionament del municipi**: engloba la resta de serveis necessaris per al desenvolupament de les activitats. Es concreten els tipus i subtipus següents:
  - Transport:
    - Xarxa d'autobusos municipals
  - Comerç
  - Administració pública i serveis d'atenció al ciutadà:
    - 010
    - Oficines d'atenció al ciutadà.
    - Altres serveis de l'administració pública.
  - Ensenyament:
    - Llars d'Infants del sistema públic i privat.
    - Centres d'ensenyament infantil i primària.
    - Centres d'ensenyament secundari:
  - Serveis funeraris

Preventivament, es preveuen tota una sèrie d'actuacions que garanteixin el mínim de personal necessari per la prestació dels serveis anteriors, ja sigui de forma directa o indirecta. Entre aquestes actuacions cal assenyalar:

- Identificar els elements vulnerables del municipi i les possibles necessitats.
- Conèixer els mitjans i recursos del municipi i proveir-se dels que requereixi addicionalment.
- Organitzar els voluntaris municipals.
- Determinar les instal·lacions que poden veure afectada la seva activitat.
- Preveure sistemes d'organització i reforç del personal, per cobrir les baixes.
- Garantir el compliment de les mesures profilàctiques que determinin les autoritats sanitàries

A més, cal que l'Ajuntament s'encarregui del seguiment de la capacitat de prestació dels diferents serveis. Per fer aquest seguiment de manera homogènia, s'estableixen els llindars següents:

- **Nivell 1**: en aquells casos en què el percentatge de treballadors disponibles permet prestar el servei en condicions de normalitat. De forma simplificada, s'assumeix que el nivell 1 es correspon amb el valors superiors al 75% de la plantilla disponible.
- **Nivell 2** o de serveis mínims: en aquells casos en què el percentatge de treballadors disponibles no permet un servei o activitat en condicions de normalitat però sí que permet mantenir una activitat de serveis mínims que cobreix especialment les franges de major

Codi Validació: C34WCT9QR7FCLCL5TL464PFJE
Verificació: https://elcatllar.eadministracio.cat/
Document signat electrònicament des de la plataforma esPublico Gestiona | Pàgina 238 de 314

demanda de servei. De forma simplificada, s'assumeix que el nivell 2 es correspon amb valors entre el 50 i el 75% de la plantilla disponible.

- **Nivell 3** o d'incapacitat en el servei: en aquells casos en què el percentatge de treballadors disponibles no permet ni tal sols condicions de serveis mínims i per tant es considera no operatiu. De forma simplificada, s'assumeix que el nivell 3 es correspon amb valors inferiors al 50% de la plantilla disponible.

La definició dels nivells tindrà en compte bàsicament el percentatge de la plantilla habitual disponible. Caldrà tenir en compte també:

- El nombre mínim de personal laboral estrictament necessari per al desenvolupament en condicions de normalitat de l'activitat, per tant, la capacitat d'acumulació de tasques.
- El personal disponible de reforç (borses de treball, suplències, ...) i la possibilitat de concentrar els períodes de descans habituals quan aquests siguin superiors als de cap de setmana (per exemple, activitats on es treballa alternativament 4 dies i es descansen 3 o similars)
- Les activitats que es poden realitzar mitjançant teletreball o que poden minimitzar la presència dels treballadors a les oficines a unes hores o dies concrets.
- Les operacions i manteniments menors que es poden suprimir per a reforçar els manteniments principals i les operacions bàsiques de l'activitat.
- La cadència, inferior a l'habitual que permeti igualment mantenir un bon servei en condicions de "*quasi normalitat*" (per exemple, recollida d'escombraries cada dos dies en comptes de diàriament).

Caldrà que per a aquesta valoració es tingui també en compte el potencial increment en la demanda dels serveis o activitats com a resultat de l'emergència associada a la malaltia transmissible emergent d'alt risc, especialment en tot allò relacionat amb l'àrea assistencial i d'atenció al ciutadà.

Caldrà que els municipis prevegin l'avís al CECAT, quan es produeixi algun canvi rellevant en el nivell d'operativitat, tant en nivell ascendent com descendent.

» CHECKLIST

A continuació s'adjunta un checklist per tal de facilitar el seguiment del grau de prestació dels serveis bàsics municipals.

El coordinador municipal de l'emergència avisarà al CECAT, quan com a conseqüència de l'emergència associada a la malaltia transmissible emergent d'alt risc, es produeixi algun canvi en el nivell d'operativitat tant en nivell ascendent com descendent.

Codi Validació: C34WCT9QR7FCLCL5TL464PFJE
Verificació: https://elcatllar.eadministracio.cat/
Document signat electrònicament des de la plataforma esPublico Gestiona | Pàgina 239 de 314

SERVEIS IMPRESCINDIBLES PER AL FUNCIONAMENT DEL MUNICIPI	Nivell 1	Nivell 2	Nivell 3
Salut, Seguretat i Emergències			
Centres i Recursos i Socials i Sanitaris			
Vigilant Local			
Protecció Civil Municipal			
Altres			
Subministraments Bàsics i Sanejament			
Aigua			
Neteja i recollida de residus			
Enllumenat públic			
Serveis de manteniment via pública			
Altres			
Altres Serveis Imprescindibles per al Funcionament del Municipi			
Transport col·lectiu			
Administració municipal			
Llars d'Infants i escoles (xarxa pública, si escau)			
Serveis Funeraris			
Serveis veterinaris			
Altres			

Per als serveis que no són responsabilitat del municipi (per exemple, el subministrament elèctric, d'aliments, etc.), aquest haurà d'avisar el **CECAT** indicant la qualitat o el nivell de servei prestat i no tant la plantilla disponible atès que no depenen directament del municipi.

SERVEIS IMPRESCINDIBLES PER AL FUNCIONAMENT DEL MUNICIPI	Nivell Òptim	Nivell Serveis Mínim	Nivell Crític
Subministraments Bàsics i Sanejament			
Aliments			
Combustible			
Electricitat			
Farmàcies			
Altres			
Altres Serveis Imprescindibles per al Funcionament del Municipi			
Comerç			
Finances (xarxa de caixes i bancs)			
Llars d'Infants i escoles (xarxa privada)			
Comunicacions (telefonia, ràdio i televisió, correu,...)			
Altres			

Codi Validació: C34WCT9QR7FCLCL5TL464PFJE
Verificació: https://elcatllar.eadministracio.cat/
Document signat electrònicament des de la plataforma esPublico Gestiona | Pàgina 240 de 314

» RECOMANACIONS GENERALS D'ACTUACIÓ PER ALS MUNICIPIS

- Activació del pla de protecció civil municipal, que serà a proposta de l'alcalde/essa.
- Qualsevol canvi de fase del pla serà comunicada al CECAT, de la Direcció General de Protecció Civil. S'enviarà periòdicament l'afectació als seus serveis i/o quan aquests canviïn substancialment i es farà petició de recursos quan sigui necessari.
- Recollir la informació sanitària i d'emergències i transmetre a la població les ordres, els consells, les recomanacions i les prohibicions que es determinin adoptades pel municipi. Per tant cal preveure la forma, bans, mitjans de comunicació, etc., de fer arribar aquesta informació a la població. Les recomanacions i les prohibicions es realitzaran segons les indicacions del Departament de Salut.
- Tenir previstes ordres per activació de personal i/o d'expropiació per si fos necessari. Cal recordar que disposar d'un pla activat permet la requisa d'acord a la Llei de protecció civil.
- Tenir previstes ordres de tancament de centres (escoles, casals d'avis, etc.,) i prohibició d'actes multitudinaris (concerts, teatres, activitats esportives...) així com la forma de fer arribar les ordres a la població o als organitzadors.
- Preveure espais o àrees de transferència de mercaderies i punts per la recollida de menjar, medicaments, etc., per barris o zones, en el cas que algunes zones haguessin de quedar tancades o aïllades.
- Preveure els tancaments de zones d'aïllament, i els passos d'entrada o sortida a aquestes zones, sobretot garantint l'accessibilitat a serveis bàsics o essencials que puguin quedar a dins (hospitals, CAPs, benzineres, farmàcies...).
- Als espais amb equipament compartit caldrà sotmetre'ls a una especial neteja o desinfecció en els canvis de torn.
- Evitar que el personal clau en la continuïtat dels serveis municipals coincideixi en els mateixos torns, reunions, etc.
- Es recorda que el personal que haurà d'estar en contacte i proper a malalts, o retirar-ne deixalles o fer servei de neteja, han de disposar de mascaretes de protecció FFP2 o FFP3, guants sanitaris i protecció ocular o facial per esquitxades.
- Des dels serveis socials cal reforçar el seguiment a persones especialment vulnerables sobretot si aquestes es troben en situació d'aïllament preventiu.
- Cal identificar altres entitats socials o voluntariats del municipi que puguin donar resposta i suport en cas de necessitat.
- Pels casos d'afectats per coronavirus o aïllats preventivament que estiguin en coneixement dels servies socials es pot reforçar el seguiment preventiu telefònic des dels municipis en coordinació amb els serveis sociosanitaris.
- Només en aquells casos que es consideri imprescindible una visita domiciliària per part de treballadors socials es demanarà la col·laboració dels professionals sanitaris, seguint les seves indicacions, i en cap cas s'intervindrà sense el material de protecció establert en cada cas.
- Cal reforçar els contactes amb empreses del municipi que puguin proveir recursos com avituallament i productes bàsics de primera necessitat: bolquers, paper higiènic, sabó, piles, etc. (productes de supermercat). També amb aquelles empreses que puguin actuar en el repartiment d'aquests productes.

Codi Validació: C34WCT9QR7FCLCL5TL464PFJE
Verificació: https://elcatllar.eadministracio.cat/
Document signat electrònicament des de la plataforma esPublico Gestiona | Pàgina 241 de 314

» ACTUACIONS A FER ALS CENTRES DE TREBALL MUNICIPALS

De forma resumida, es destaquen les actuacions següents:

- Aplicar els procediments d'actuació en cas que es determini que existeix un cas entre el personal propi i/o entre la població del municipi. El procediment d'actuació consistirà a adoptar les mesures que es considerin en cada cas.
- Utilitzar mitjans telemàtics per continuar treballant des de casa (per al personal per al qual no és imprescindible la presència física al seu lloc de treball).
- Comprovar que les dependències de l'Ajuntament tenen un bon sistema de ventilació que contribueixi a una de les mesures d'autoprotecció habituals (ventilació dels edificis).
- Formar als treballadors sobre les mesures d'higiene personal i en l'ús d'equipaments compartits (vehicles, ordinadors, telèfons, ...).
- Repartir, si escau en funció de les característiques de la situació, guants d'un sol ús entre el personal.
- Preveure una neteja d'aquell maquinari de treball compartit (impressores, fotocopiadores,...) abans de la seva utilització per nou personal. Es llençaran els papers i guants en contenidors amb tapa que han de ser buidats i desinfectats diàriament.
- Respectar la distància mínima d'un metre durant l'atenció al públic, per evitar el contagi del virus.
- Addicionalment, per a feines fora del centre de treball on no és possible la neteja de mans amb aigua i sabó, poden utilitzar-se productes amb solució alcohòlica.
- Consultar les recomanacions adients per a contrarestar l'efecte de la pandèmia, a les pàgines web habilitades per les autoritats sanitàries.
- Consultar les recomanacions orientades a les empreses per a la planificació de les mesures d'emergència en cas de pandèmia, a la pàgina web del Departament de Treball de la Generalitat.

» ACTUACIONS ESPECÍFIQUES AL CENTRE RECEPTOR D'ALARMES I A ALTRES CENTRES D'ATENCIÓ TELEFÒNICA

Aquest tipus de centres de treball impliquen diferents torns de treball, de manera que el personal comparteix els mateixos equips de treball: telèfons, auricular, ordinadors... Per aquest motiu, s'estableixen recomanacions preventives addicionals, entre les que destaquen les següents:

- Repartiment, si s'escau, de guants d'un sol ús per a la neteja de l'equipament de la Sala.
- Reforçar el sistema de ventilació, assegurar l'ús personal i intransferible d'equips (emissores, telèfons, mans lliures, teclats,....) o assegurar la seva neteja abans de cada canvi de torn per evitar que quedin possibles partícules d'usuaris portadors. Les neteges poden ser amb papers humits amb solucions alcohòliques. Es llençaran els papers i guants en contenidors amb tapa que han de ser buidats i desinfectats diàriament.
- Una estona abans del canvi de guàrdia es podrien fer les següents actuacions a la Sala:
  - Si és possible, desviar el telèfon a alguna sala adjacent que serveixi de sala intermèdia entre l'entrada i la sortida a la sala principal.
  - Realitzar la neteja de la sala i ventilar-la (obrir finestres, activar ventiladors al màxim, etc.) (Les persones que finalitzen la guàrdia ja no tornen a entrar a la sala, es deixa tot apuntat al registre d'incidències o en algun mitjà similar i es marxa; desviant altre cop el telèfon a la sala abans de sortir)
  - Els relleus entren directament a la sala annexa a la sala principal.
  - Tant el personal sortint com el personal entrant passa a rentar-se les mans amb aigua i sabó a la sortida i entrada a la sala. També cada cop que s'entri o se surti de la sala per períodes de descans curts o per necessitats higièniques, es procedirà al rentat de mans amb aigua i sabó.
  - Mentre duri la possibilitat de contagi, dinar o sopar a zones no comunes. Caldrà rentar els recipients i utensilis utilitzats en el moment que es facin servir i deixar la porta oberta perquè es ventili.

» ENLLAÇOS D'INTERÈS

Codi Validació: C34WCT9QR7FCLCL5TL464PFJE
Verificació: https://elcatllar.eadministracio.cat/
Document signat electrònicament des de la plataforma esPublico Gestiona | Pàgina 242 de 314

Canal salut
http://canalsalut.gencat.cat/ca/inici/

El Departament de Salut realitza actualitzacions contínues de documents on s'especifica les recomanacions relacionades amb:

- Protecció individual de la població.
- Centres de treball
- Instruccions per realitzar l'aïllament.

CatSalut Respon
http://sem.gencat.cat/ca/061CatSalutRespon/

Organització Mundial de la Salut
https://www.who.int/emergencies/diseases/novel-coronavirus-2019

Ministerio de Sanidad, Consumo y Bienestar Social
https://www.mscbs.gob.es/

Codi Validació: C34WCT9QR7FCLCL5TL464PFJE
Verificació: https://elcatllar.eadministracio.cat/
Document signat electrònicament des de la plataforma esPublico Gestiona | Pàgina 243 de 314

Ajuntament
del Catllar

Títol:

MODIFICACIÓ PUNTUAL DEL PLA D'ORDENACIÓ URBANÍSTICA MUNICIPAL DEL CATLLAR AL SECTOR 47 "Indústria" I SECTOR 48 "Masia Boronat 2"

Promotor:

ARMENGOL HERMANOS, SA

Data:
MARÇ 2024

Document per a:
APROVACIÓ INICIAL

Codi Validació: C34WCT9QR7FCLCL5TL464PFJE
Verificació: https://elcatllar.eadministracio.cat/
Document signat electrònicament des de la plataforma esPublico Gestiona | Pàgina 244 de 314

ÍNDEX

1. MEMÒRIA

1.1 MEMÒRIA DESCRIPTIVA.

1.1.1 Antecedents, motivació i objecte.
1.1.2 Iniciativa.
1.1.3 Marc jurídic.
1.1.4 Context geogràfic.
1.1.5 Espai natural, patrimoni i àrees de risc.
1.1.6 Context social i econòmic.
1.1.7 Context urbà.
1.1.8 Planejament vigent.

1.2 MEMÒRIA JUSTIFICATIVA

1.2.1 Justificació urbanística.
1.2.2 Justificació legislativa.
1.2.3 Àmbit de la modificació i quantificació de les determinacions.
1.2.4 Documentació.

1.3 ANNEXOS A LA MEMÒRIA

1.3.1 Programa de participació ciutadana.
1.3.2 Justificació de l'observança de l'objectiu de desenvolupament urbanístic sostenible i de les directrius dels articles 3 i 9.
1.3.3 Mesures adaptades per a facilitar l'assoliment d'una mobilitat sostenible.
1.3.4 L'informe de sostenibilitat econòmica.
1.3.5 Document comprensiu.
1.3.6 Àmbits de suspensió de llicències.

2. PLÀNOLS

2.1 INFORMACIÓ.

I-01 Situació general i local. Situació al cartogràfic de l'ICGC.
I-02 Emplaçament i topogràfic.
I-03 Situació a l'Ortofoto.
I-04 Estructura de la propietat. Cadastral.
I-05 Estructura de la propietat. Finques registrals.
I-06 Usos del sòl, edificacions i infraestructures.
I-07 Planejament vigent. 03. Ordenació del sòl urbà i urbanitzable del POUM.

2.2 ORDENACIÓ.

O-01 Planejament proposat. 03. Ordenació del sòl urbà i urbanitzable del POUM.
O-02 Avanç Pla parcial urbanístic. Proposta de zonificació.
O-03 Avanç Pla parcial urbanístic. Proposta d'ordenació general.
O-04 Avanç Pla parcial urbanístic. Sistema viari. Seccions.

3. NORMES

3.1 COMPARATIVA NORMATIVA VIGENT I LA PROPOSADA

- Article 158 de les Normes del POUM del Catllar.
- Article 154 de les Normes del POUM del Catllar.
- Article 112 i 112bis de les Normes del POUM del Catllar.

4. CATÀLEG

5. AGENDA I AVALUACIÓ ECONÒMICA I FINANCERA

6. INFORME MEDIAMBIENTAL

7. MEMÒRIA SOCIAL

Codi Validació: C34WCT9QR7FCLCL5TL464PFJE
Verificació: https://elcatllar.eadministracio.cat/
Document signat electrònicament des de la plataforma esPublico Gestiona | Pàgina 245 de 314

ÍNDEX

1. MEMÒRIA

1.1 MEMÒRIA DESCRIPTIVA

1.1.1 Antecedents, motivació i objecte.
1.1.2 Iniciativa.
1.1.3 Marc jurídic.
1.1.4 Context geogràfic.
SITUACIÓ
LÍMITS
FORMA, MIDES I SUPERFÍCIE
ESTRUCTURA DE LA PROPIETAT
1.1.5 Espai natural, patrimoni i àrees de risc.
ESPAI NATURAL
PATRIMONI HISTÒRIC, ARTÍSTIC I ARQUEOLÒGIC
ÀREES DE RISC
1.1.6 Context social i econòmic.
POBLACIÓ
ACTIVITAT ECONÒMICA
1.1.7 Context urbà.
GÈNESIS
MARC EDIFICAT
1.1.8 Planejament vigent.
PLANEJAMENT TERRITORIAL
PLANEJAMENT URBANÍSTIC
ANÀLISI DE L'ORDENACIÓ VIGENT

1.2 MEMÒRIA JUSTIFICATIVA

1.2.1 Justificació urbanística.
CRITERIS DE LA PROPOSTA
DESCRIPCIÓ DE LA PROPOSTA
SITEMES URBANÍSTICS
ZONES
1.2.2 Justificació legislativa.
1.2.3 Àmbit de la modificació i quantificació de les determinacions.
ÀMBIT
QUANTIFICACIÓ DE LES DETERMINACIONS
1.2.4 Documentació.

1.3 ANNEXOS A LA MEMÒRIA

1.3.1 Programa de participació ciutadana.
1.3.2 Justificació de l'observança de l'objectiu de desenvolupament urbanístic sostenible de les directrius dels articles 3 i 9.
1.3.3 Mesures adaptades per a facilitar l'assoliment d'una mobilitat sostenible.
1.3.4 L'informe de sostenibilitat econòmica.
1.3.5 Document comprensiu.
1.3.6 Àmbits de suspensió de llicències
ÀMBITS
AVAST
TERMINI

Codi Validació: C34WCT9QR7FCLCL5TL464PFJE
Verificació: https://elcatllar.eadministracio.cat/
Document signat electrònicament des de la plataforma esPublico Gestiona | Pàgina 246 de 314

1.1. MEMÒRIA DESCRIPTIVA

1.1.1. Antecedents, motivació i objecte.

ANTECEDENTS

El vigent Pla d'ordenació urbanística municipal, (en endavant POUM) del Catllar va ésser aprovat definitivament per la Comissió Territorial d'Urbanisme de Tarragona en sessió de data 22 d'abril de 2009 suspenent-ne la seva executivitat i publicació al DOGC fins que mitjançant un text refós s'incorporessin una sèrie de prescripcions.
Posteriorment la CTUT va donar conformitat al Text refós en acord de sessió de data 12 de novembre de 2009 i aquest va ser publicar al DOGC núm. 5563 de 9 de febrer de 2010.

El POUM delimita en sòl urbanitzable, un sector objecte de desenvolupament mitjançant pla parcial urbanístic anomenat Sector 47 "Indústria".
Aquest sector té per objecte l'expansió natural i controlada de l'actual polígon industrial 44 de sòl urbà tant de l'activitat principal com de petits magatzems i naus entre mitgeres.

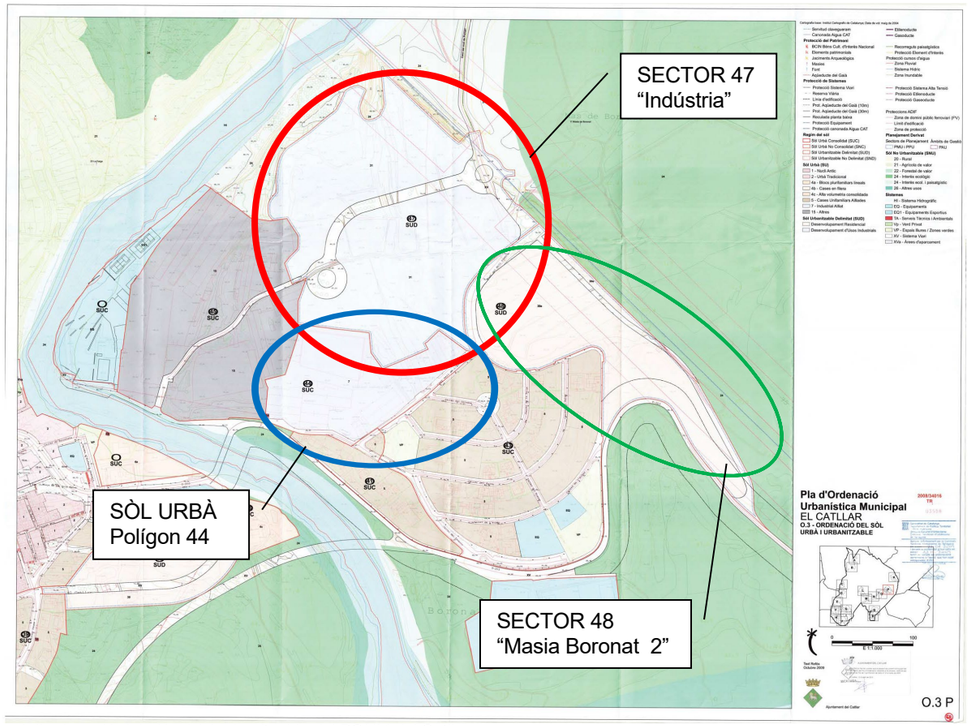

Plànol d'ordenació del sòl urbà i urbanitzable del POUM del Catllar.

El polígon industrial 44 està completament consolidat i format principalment per les edificacions i instal·lacions de l'empresa Armengol Hermanos, SA.

L'esmentada empresa va ser fundada pels germans Francesc i Josep Armengol, que van iniciar la seva activitat comercial l'any 1947, i incorporant-se a l'activitat industrial l'any 1952.
Des dels seus inicis l'empresa s'ha dedicat 100% a la transformació i posterior comercialització de la garrofa, orientada principalment a l'alimentació animal.
L'empresa exporta els seus productes per tot el món, majoritàriament a Europa, i preveu ampliar les seves instal·lacions amb l'objecte de millorar la qualitat i completar la producció amb nous productes destinats a la industria alimentaria.

El POUM delimita també en sòl urbanitzable, un sector d'ús residencial objecte de desenvolupament mitjançant pla parcial urbanístic anomenat Sector 48 "Masia Boronat 2".

MOTIVACIÓ

El POUM determina com a obligatori per al sector 47 "Indústria" un vial intern de distribució entre dues rotondes que divideix el sector en dues parts, nord i sud, fet que obstaculitza l'ampliació de l'empresa d'Armengol Hermanos, SA, propietària dels terrenys del sector, la qual precisa de continuïtat entre les diferents edificacions i instal·lacions existents i futures dins d'una única parcel.la per garantir el correcte funcionament dels diferents processos productius.

OBJECTE

La present modificació puntual del POUM del Catllar té com a objecte principal, suprimir el vial que divideix el sector 47 "Indústria" en dues parts.

Tanmateix, la solució proposada modifica sensiblement la delimitació i superfície del sector 47 "Indústria" en el límit sud-est, fet que motiva la modificació de la delimitació i superfície del sector 48 "Masia Boronat 2" que es troba en continuïtat amb el primer.

No hi ha cap interès de modificar ni l'ordenació, ni els usos, ni les cessions, ni els aprofitaments del sector 48 afectat per proximitat, i tots els canvis de paràmetres modificats responen únicament a la voluntat de mantenir-los malgrat la disminució de superfície.

El document centra el seu anàlisi, diagnosi i proposta en el sector 47, objecte principal de la modificació, a excepció d'aquells apartats que afecten també al sector 48, aleshores es fa per tots dos.

1.1.2. Iniciativa.

D'acord l'article 101.3 Decret Legislatiu 1/2010, de 3 d'agost, pel qual s'aprova el Text refós de la Llei d'urbanisme (TRLU) la iniciativa privada no té dret al tràmit per a l'aprovació de les propostes de modificació dels plans d'ordenació urbanística municipal que presenti. Tanmateix, l'ajuntament pot assumir expressament la iniciativa pública per a formular-les un cop considerada favorablement la justificació de la necessitat o conveniència de la modificació.

Codi Validació: C34WCT9QR7FCLCL5TL464PFJE
Verificació: https://elcatllar.eadministracio.cat/
Document signat electrònicament des de la plataforma esPublico Gestiona | Pàgina 247 de 314

La present modificació puntual del PGOM es redacta a instàncies de:
Armengol Hermanos, SA. (Representada per en Carles i Francesc Armengol Fortuny, fills d'un dels fundadors) i CIF: A43033653
Polígon industrial Masia Boronat, 44.
43764 El Catllar.
www.armengol.es

L'ajuntament del Catllar amb CIF: P4304400G Plaça de la Vila, 1. 43764 El Catllar assumeix com a pròpia la present modificació en benefici de l'interès públic.

1.1.3. Marc jurídic.

- DECRET LEGISLATIU 1/2010, de 3 d'agost, pel qual s'aprova el Text refós de la Llei d'urbanisme (TRLU). Modificat per la Llei 3/2012, de 22 de febrer i d'altres posteriors.
- DECRET 305/2006, de 18 de juliol, pel qual s'aprova el Reglament de la Llei d'urbanisme (RLU).
- DECRET 64/2014, de 13 de maig, pel qual s'aprova el Reglament sobre protecció de la legalitat urbanística.

1.1.4. Context geogràfic.

SITUACIÓ

El terme del Catllar es troba situat a la vall baixa del Gaià, dins de la demarcació històrica del Camp de Tarragona, a la part més oriental de la comarca del Tarragonès.

Té una extensió de 26,39 km2, essent el primer municipi del Baix Gaià en extensió territorial. Limita al nord amb la Secuita i Renau; a l'est, amb Vespella i la Riera de Gaià, al sud, amb Tarragona i a l'oest, amb la Secuita i els Pallaresos. El terme, accidentat pels darrers contraforts de la serralada Litoral, està travessat pel riu Gaià en direcció nord-est a sud-oest, quan el riu arriba a la població, tot fent una giragonsa, continua el seu curs en direcció nord-sud. Avui el conjunt del terme municipal està sembrat d'urbanitzacions, com al llarg de tota la història es veié ocupat per masos.

La vila està situada a una altitud de 59 metres sobre el nivell del mar.



Imatge estreta de la web de l'ICGC. Vissir v3.26

El sector 47 "Indústria" es troba situat al nord-est del terme municipal, en continuïtat amb el polígon industrial 44 Masia Boronat, alhora al nord-est del nucli urbà.

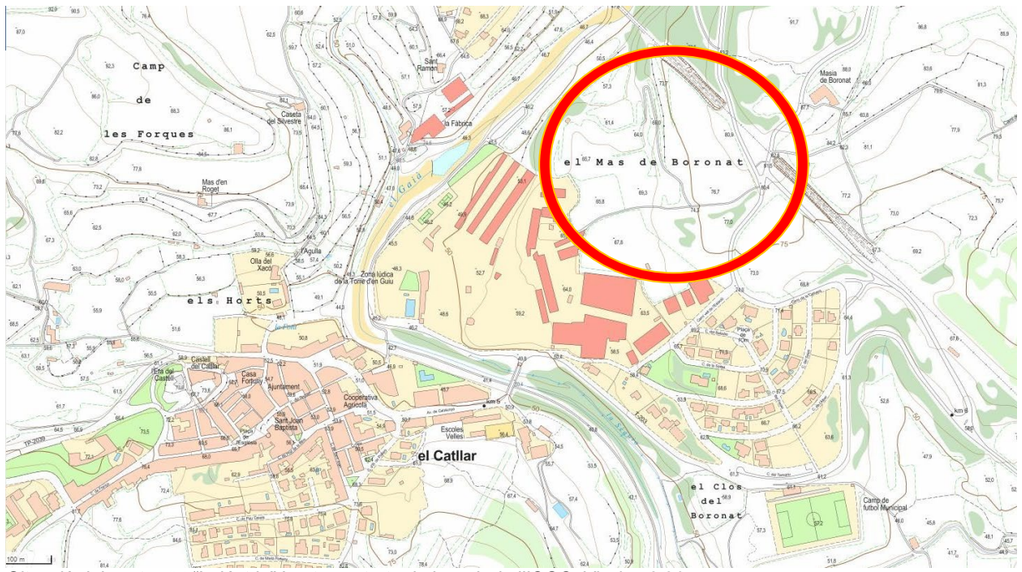

Situació del sector 47 "Indústria" Imatge estreta de la web de l'ICGC. Vissir v3.26

Codi Validació: C34WCT9QR7FCLCL5TL464PFJE
Verificació: https://elcatllar.eadministracio.cat/
Document signat electrònicament des de la plataforma esPublico Gestiona | Pàgina 248 de 314

LÍMITS

El sector 47 "Indústria", limita;

- al nord-oest amb terrenys agrícoles al costat de la llera del riu Gaià.
- al nord-est amb l'antiga via del ferrocarril de Saragossa a Barcelona en desús i amb el camí de la Cativera.
- al sud-est amb sòl urbanitzable del sector 48 "Masia Boronat 2" d'ús residencial
- al sud amb sols urbans industrials del polígon 44 Masia Boronat.
- a l'oest, amb terrenys urbans destinats a aparcament de caravanes i terrenys agrícoles al costat de la llera del riu Gaià

FORMA, MIDES I SUPERFÍCIE

El sector 47 "Indústria" té forma irregular amb unes mides mitges aproximades de 370x310 metres i una superfície de 70.805m2 segons el POUM.

Té un pendent descendent en el sentit nord-est cap al sud-oest i nord-oest del 6,00% aproximadament.

El punt més alt es troba a la cota +84,00 i el més baix a la cota +58,00

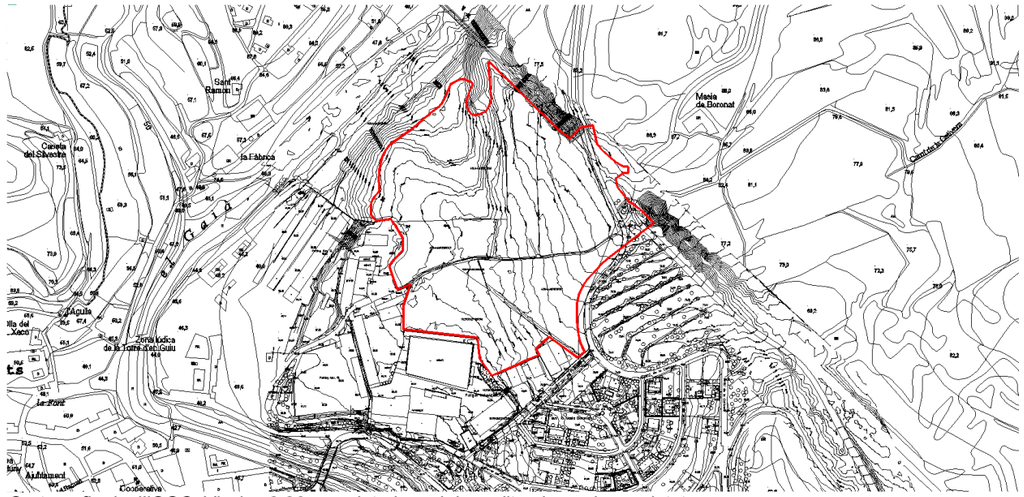

Cartografia de l'ICGC. Vissir v3.26 completada amb la realitzada per la propietat.

ESTRUCTURA DE LA PROPIETAT

Cadastre

Els terrenys inclosos al sector 47 "Indústria" del POUM, són parcial o totalment els corresponents a les finques amb referència cadastral següents:

NÚM.	LOCALITZACIÓ	REFERÈNCIA CADASTRAL	TITULAR	SUPERFÍCIE (M2)	AFECTACIÓ	SUPERFÍCIE INCLOSA (M2)
1	Polígon 5 Parcel·la 18, MASIETA DE QUERALT	43044A005000180000SE	ARMENGOL HERMANOS, SA	48.272	Parcial	37.582
2	Polígon 5 Parcel·la 57, MASIETA DE QUERALT	43044A005000570000SH	ARMENGOL HERMANOS, SA	10.997	Parcial	10.115
3	Polígon 5 Parcel·la 19, MASIETA DE QUERALT	43044A005000190000SS	ARMENGOL HERMANOS, SA	6.315	Total	6.315
4	Polígon 5 Parcel·la 58, MASIETA DE QUERALT	43044A005000580000SW	ARMENGOL HERMANOS, SA	563	Total	563
5	ER MASIETA DE QUERALT 525	0199101CF6509N0001ZM	ARMENGOL HERMANOS, SA	11.698	Total	11.698
6	Polígon 4 Parcel·la 11. LA CATIBERA	43044A004000110000SJ	Maria Asunción Baldrich Fortuny	1.827	Parcial	1.439
7	Polígon 3 Parcel·la 29. LA CATIBERA	43044A003000290000SX	Maria Asunción Baldrich Fortuny	607	Parcial	102
8	Polígon 4 Parcel·la 10. LA CATIBERA	43044A004000100000SI	Maria Asunción Baldrich Fortuny	79.396	Parcial	348
9	Polígon 5 Parcel·la 59, MASIETA DE QUERALT	43044A005000590000SA	Maria Asunción Baldrich Fortuny	17.677	Parcial	82
10	Camins i terrenys costat via ferrocarril	Indefinit	Varis	Indefinit	Parcial	2.562
						70.805

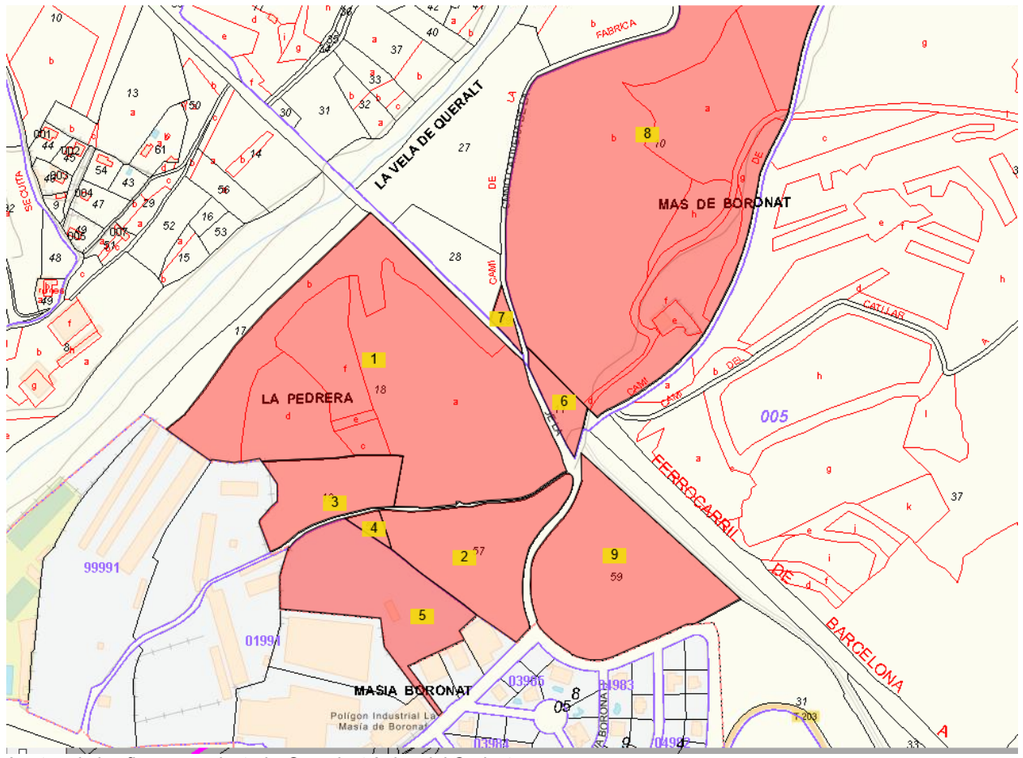

Imatge de les finques cadastrals. Seu electrònica del Cadastre.

La finca del Polígon 5, parcel.la 59, MASIETA DE QUERALT, és la única afectada per la modificació del límit dels sectors 47 i 48.

Codi Validació: C34WCTMQR7FCLCL5TL464PFJE
Verificació: https://elcatllar.eadministracio.cat/
Document signat electrònicament des de la plataforma esPublico Gestiona | Pàgina 249 de 314

Registre de la Propietat
Els terrenys inclosos al sector 47 "Indústria" del POUM, són parcial o totalment segons consta al Registre de la Propietat de Tarragona Núm. 3, els corresponents a les finques registrals del quadre següent.

La única finca afectada per la modificació de la delimitació dels sectors 47 i 48 és la finca 76+76N

NÚM. FINCA	IDUFIR	TOM	LLIBRE	FOLI	TITULAR	SUPERFÍCIE (M2)	AFECTACIÓ	SUPERFÍCIE INCLOSA (M2)
472	43018000001120	1515	53	92	ARMENGOL HERMANOS, SA	30.420,00	Parcial	38.983,32
1174	43018000002868	2036	90	12	ARMENGOL HERMANOS, SA	30.420,00		
724	43018000001755	1756	70	151	ARMENGOL HERMANOS, SA	4.723,56	Parcial	11.897,02
6929	43018000468589	1937	82	199	ARMENGOL HERMANOS, SA	7.120,00	Total	6.989,73
8511	43018000738798	2412	119	195	ARMENGOL HERMANOS, SA	10.997,31	Parcial	10.295,06
76 + 76n		1783	72	1	Maria Asunción Baldrich Fortuny	749.938,95	Parcial	717,30
Camins					Públics	Indefinit	Parcial	1.922,57
								70.805,00

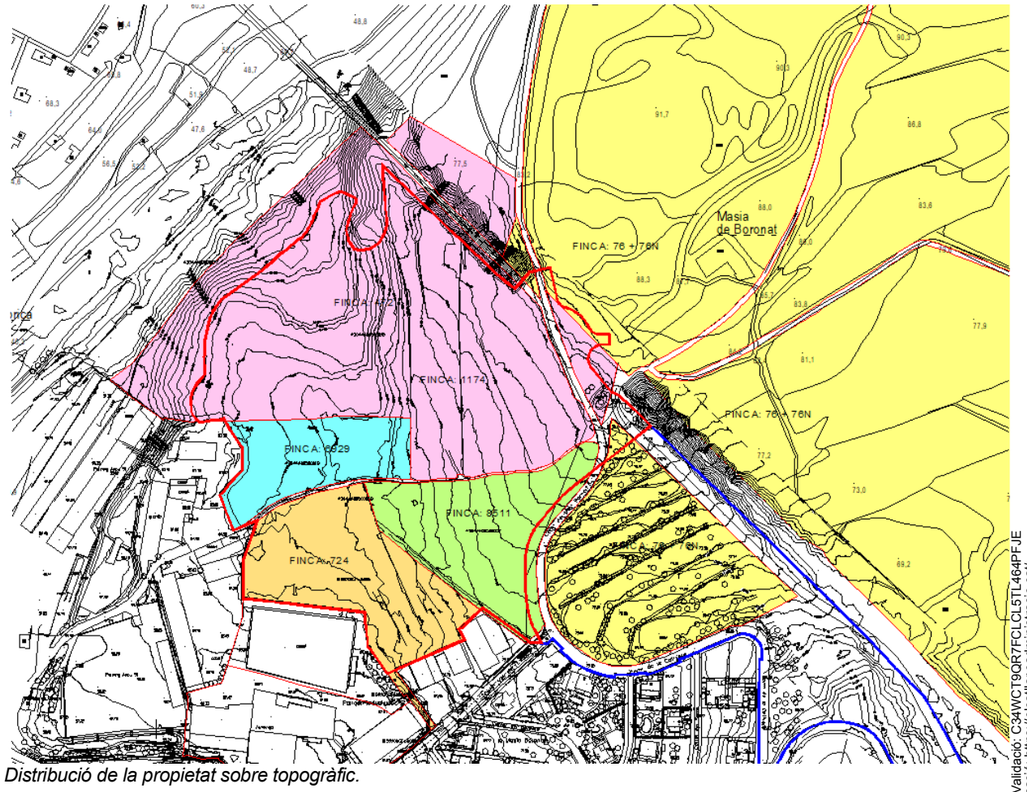

Distribució de la propietat sobre topogràfic.

Els actuals propietaris de les finques són els de la relació següent:

1. Armengol Hermanos, SA.
   CIF: A43033653
   Polígon industrial Masia Boronat, 44.
   43764 El Catllar.
   www.armengol.es

2. Maria Asunción Baldrich Fortuny
   NIF: 37256737A
   P. Manuel Girona, 80, 6è B
   08034 Barcelona

3. Ajuntament del Catllar
   CIF: P4304400G
   Plaça de la Vila, 1
   43764 El Catllar

1.1.5. Espai natural, patrimoni i àrees de risc.

ESPAI NATURAL

L'àmbit d'ordenació es situa en un meandre del Riu Gaià, el qual està parcialment ocupat per sòl urbà consolidat amb activitats econòmiques, lúdiques i aparcament de caravanes, i una part residencial. Aquesta zona es troba separada del casc urbà del Catllar pel pas del riu Gaià i es comunica amb aquest a través de l'Avinguda Catalunya que creua el riu amb un pont i dona lloc a la carretera T-203 un cop travessat el riu.

El Riu Gaià està inclòs dins del Pla d'Espais d'Interès Natural de Catalunya, així com dins de la Xarxa Natura 2000 (ZEPA, ZEC o LIC: ES5140019). L'àmbit d'estudi es localitza a uns 70 m dels límits de la zona protegida i va descendint des de l'est cap al riu, de manera que des de la part alta es tenen unes magnífiques vistes sobre el casc urbà del Catllar.
De fet, un dels trets més característics de l'àmbit és la seva gran visibilitat des del nucli urbà del Catllar. El poble del Catllar es localitza al sud-oest de la zona, a l'altre riba del riu Gaià, i a dalt d'un turó pel que té unes vistes excel·lents sobre l'altre riba del riu que es troba menys elevada. De la mateixa manera, el sector gaudeix d'unes magnífiques vistes sobre el poble del Catllar i el seu Castell, així com també sobre l'activitat d'aparcament d'autocaravanes amb la qual limita.

Separant els dos sectors de desenvolupament hi transcorre el camí del Molí Pomeri, que es troba asfaltat i amb una amplada d'uns 7,5 m. Aquest camí enllaça amb la vialitat urbana al sud, a través dels carrers del Camí Vell de l'estació i camí de la Cativera.

Codi Validació: C24WCT9QR7FCLCL5TL464PFJE
Verificació: https://elcatllar.eadministracio.cat/
Document signat electrònicament des de la plataforma esPublico Gestiona | Pàgina 250 de 314

Pel que fa a la ocupació de l'àmbit d'estudi, aquest es troba dividit en dos meitats, sud i nord, ja que hi transcorre un camí d'est a oest, apte només per a modes no motoritzats i que forma part d'un itinerari de BTT, i que mostra en molts trams marges de pedra seca amb vegetació associada, principalment llentiscle (Pistacea Lentiscus), aladern (Rhamnus alaternus) i esbarzers (Rubus ulmifolius) amb algun pi blanc jove (Pinus halepensis).

La banda nord-occidental, la més pròxima al riu Gaià, es consolida com una pineda de pi blanc (Pinus halepensis), relativament jove, amb brolla de romaní (Rosmarinus officinalis) i farigola (Thymus vulgaris) en les clarianes, llentiscle (Pistacea Lentiscus), aladern (Rhamnus alaternus), argelaga (Genista socrpius), estepa blanca (Cistus albidus), esparreguera (Asparagus acutifolius), arítjol (Smilax aspera), bruc (Erica multiflora), etc. També la pineda més al sud de l'àmbit es mostra com més consolidada, seguint la tònica de la descrita anteriorment tot i que en aquí s'hi pot observar més la presència també del garric (Quercus coccifera).

La resta de terres són camps de conreu, en bona part abandonats amb antics avellaners (Corylus avellana), garrofers (Ceratonia síliqua), Oliveres (Olea europaea) o fins i tot vinya. Tanmateix, existeix un sector important on hi ha un camp de garrofers en actiu que conforma un paisatge i entorn vegetal molt interessant ja que està aterrassat amb marges de pedra seca amb vegetació associada, principalment llentiscle (Pistacea Lentiscus), garric (Quercus coccifera), ullastre (Olea oleaster), aladern (Rhamnus alaternus), alguna figuera (Ficus carica) i alguna olivera (Olea europaea) segons la zona.

Cal assenyalar de manera específica la presència esporàdica d'alguna alzina (Quercus ilex), assenyalant sobretot una de grans dimensions prop del camí que travessa el sector, algun pi blanc (Pinus halepensis) també de grans dimensions, com el de la confluència del camí amb la carretera/camí de la Cativera, i un peu de margalló (Chamaerops humilis) en el marge tocant a aquesta carretera.





PATRIMONI HISTÒRIC, ARTÍSTIC I ARQUEOLÒGIC

Del gran nombre de punts d'interès que podem trobar al Catllar, sense dubte el més important és el castell, on també es troba el Centre d'Interpretació dels Castells del Baix Gaià. La fortificació es va edificar damunt les restes d'un poblat ibèric de l'edat del ferro (segle VII-V aC) en un turó que domina un dels meandres del riu Gaià. Sembla que es va construir cap al segle XI, tot i que les restes conservades són d'ampliacions posteriors, entre el XII i el XVI. El castell va ser adquirit per l'Ajuntament el 2002 i poc després van començar les excavacions. A més de l'interior de la fortificació, en aquella mateixa zona també cal destacar un pou de glaç construït al segle XVII, el fossat i les restes del poblat preibèric.

L'altre gran atractiu patrimonial del Catllar és l'església de Sant Joan Baptista, que barreja elements dels estils barroc i neoclàssic. Va ser construïda a finals del segle XVIII sobre l'antic temple romànic. Hi destaca la façana, de línies clàssiques, i el campanar, dividit en tres cossos. El temple parroquial és l'edifici més notable d'un nucli antic on hi ha diverses cases particulars de prou interès, algunes del segle XVI, i sobretot del XVIII i XIX, durant els quals la vila va experimentar un fort creixement demogràfic. També cal mencionar Cal Boronat, una casa d'estil modernista.

Fora del poble, però molt a prop del nucli urbà, trobem un altre dels símbols del Catllar: l'Agulla. Es tracta d'una construcció de pedra, estreta i allargada. És un element d'enginyeria hidràulica que està relacionat amb l'antic abastiment d'aigua a la vila.

Codi Validació: C34WCT9QR7FCLCL5TL464PFJE
Verificació: https://elcatllar.eadministracio.cat/
Document signat electrònicament des de la plataforma esPublico Gestiona | Pàgina 251 de 314

També cal destacar l'antiga fàbrica de paper, formada per dos edificis d'entre finals del XVIII i mitjans del XIX. Es tracta d'un gran exponent de l'arquitectura industrial de l'època que va estar en funcionament fins a l'any 1975. Dins del terme del Catllar també s'han de mencionar altres edificis d'interès, com el molí d'en Fortuny o l'ermita de Sant Ramon, des de la qual es tenen unes bones vistes del poble.

Dins de l'àmbit del sector 47 "Indústria" no es troba cap element del Patrimoni Cultural.

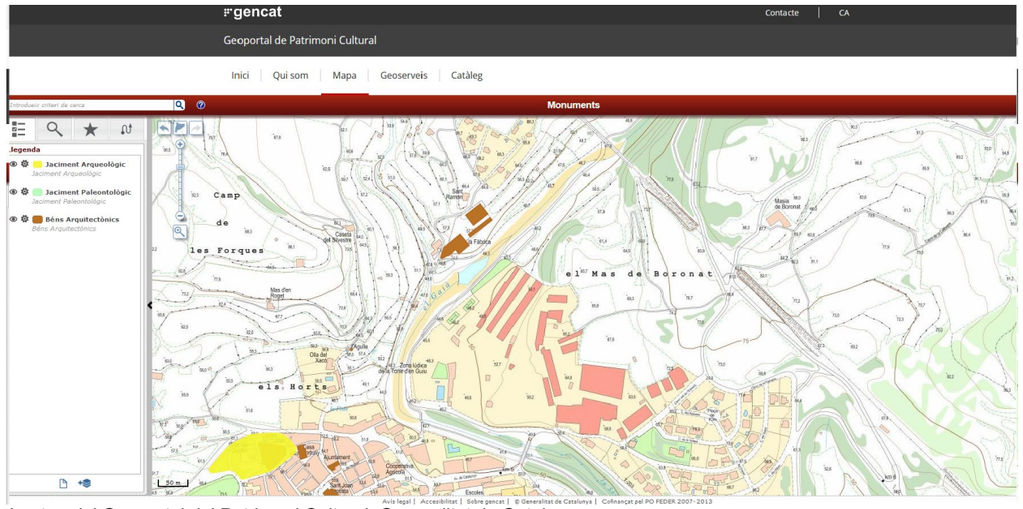

Imatge del Geoportal del Patrimoni Cultural. Generalitat de Catalunya.

Tanmateix en les proximitats podem trobar elements inventariats al Geoportal del Patrimoni Cultural, següents:

- La Fàbrica de paper, com a bé arquitectònic al nord-oest.
- Diferents edificis al nucli històric del Catllar (castell, ajuntament, església...)
- Jaciments arqueològics com: Vil.la de Vinyets al nord; ZEA 4 Connexió ferroviària tram Constantí-Sant Vicenç de Calders a l'est; i els del Castell i la Masieta de Queralt a l'oest.

ÀREES DE RISC

Inundabilitat

L'àmbit del sector 47 "Indústria" es troba situat aproximadament a uns 70 metres de la llera del Gaià, per tant fora de la zona de servitud de cinc metres i afectat parcialment per la zona de policia de cent metres respecte de la llera, tal com determina el *Real Decreto Legislativo 1/2001, de 20 de julio, por el que se aprueba el texto refundido de la Ley de Aguas*.

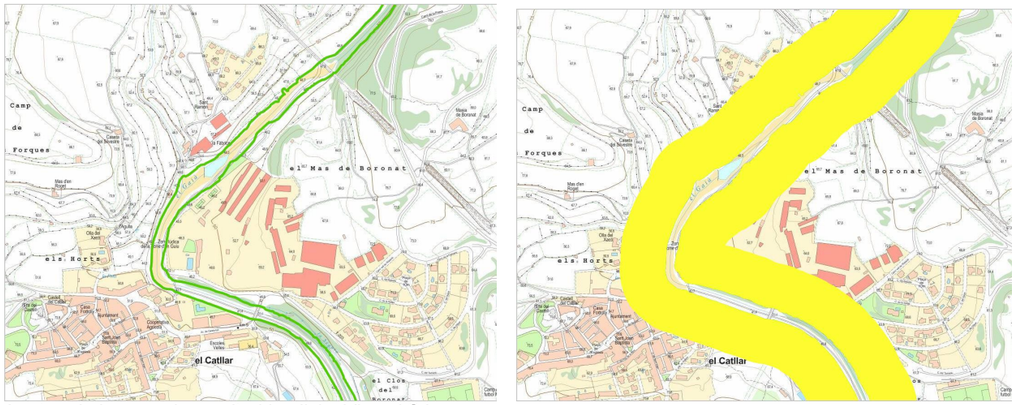

Imatge de la zona de servitud i policia. Visor ACA

Tanmateix, d'acord el que determinen els articles 9 i 14 del Real Decreto 638/2016, de 9 de diciembre, por el que se modifica el *Reglamento del Dominio Público Hidráulico aprobado por el Real Decreto 849/1986, de 11 de abril, el Reglamento de Planificación Hidrológica, aprobado por el Real Decreto 907/2007, de 6 de julio, y otros reglamentos en materia de gestión de riesgos de inundación, caudales ecológicos, reservas hidrológicas y vertidos de aguas residuales*, l'àmbit no es troba afectat per la zona de flux preferent ni la zona inundable per un període de retorn de 500 anys.



Imatge de la zona de flux preferent i de la zona inundable per període de retorn de 500 anys. Visor ACA

S'acompanya imatge també dels calats per un període de retorn de 100 i 500 anys que dona una major informació del veritable abast d'aquest risc a l'àmbit.

Codi Validació: C34WCT9QR7FCLCL5TL4B4PTFE
Verificació: https://elcatllar.eadministracio.cat/
Document signat electrònicament des de la plataforma esPublico Gestiona | Pàgina 252 de 314

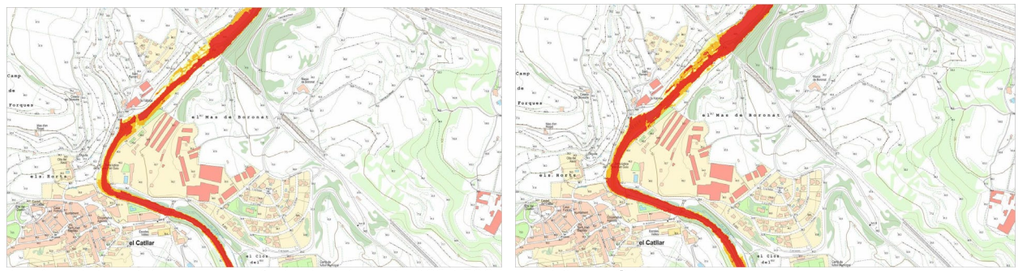

Imatge dels calats per un període de retorn de 100 i 500 anys. Visor ACA.

Incendis

El risc d'incendi tipus de Catalunya permet identificar les àrees del territori més vulnerables als grans incendis forestals, GIF. A l'àmbit de la modificació el risc és alt, la zona potencialment més vulnerable és evidentment el bosc de pins, tant per la seva tipologia, la densitat de plantació i la vegetació del sotabosc que juntament per trobar-se en continuïtat amb una zona urbanitzada i en envoltada per carrers i carreteres incrementa el risc d'incendi.

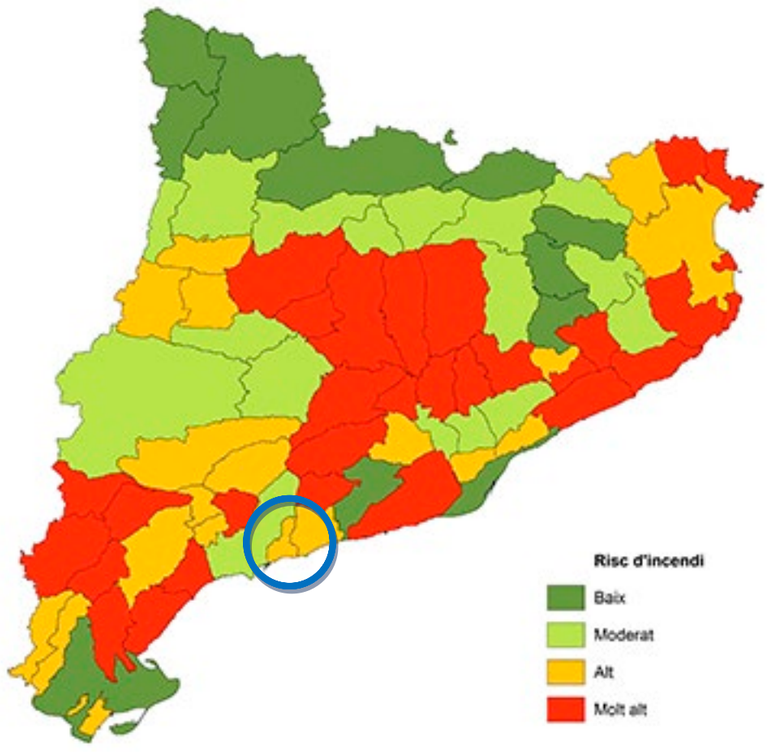

Imatge del Mapa de risc d'incendi tipus de Catalunya.

Geològic

Pel que fa a <u>moviments de vessant, d'esfondraments, i de risc d'erosió</u> no s'han trobat elements identificables a l'àmbit.

L'àmbit del sector 47 "Indústria" es troba majoritàriament al basament prequaternari, format per conglomerats calcaris de l'era cenozoica, període Neogen i època del Pliocè, (codi Npc) envoltat al sud i est per calcarenites, gresos i calcisilites del Miocè, (codi NMSTgb).

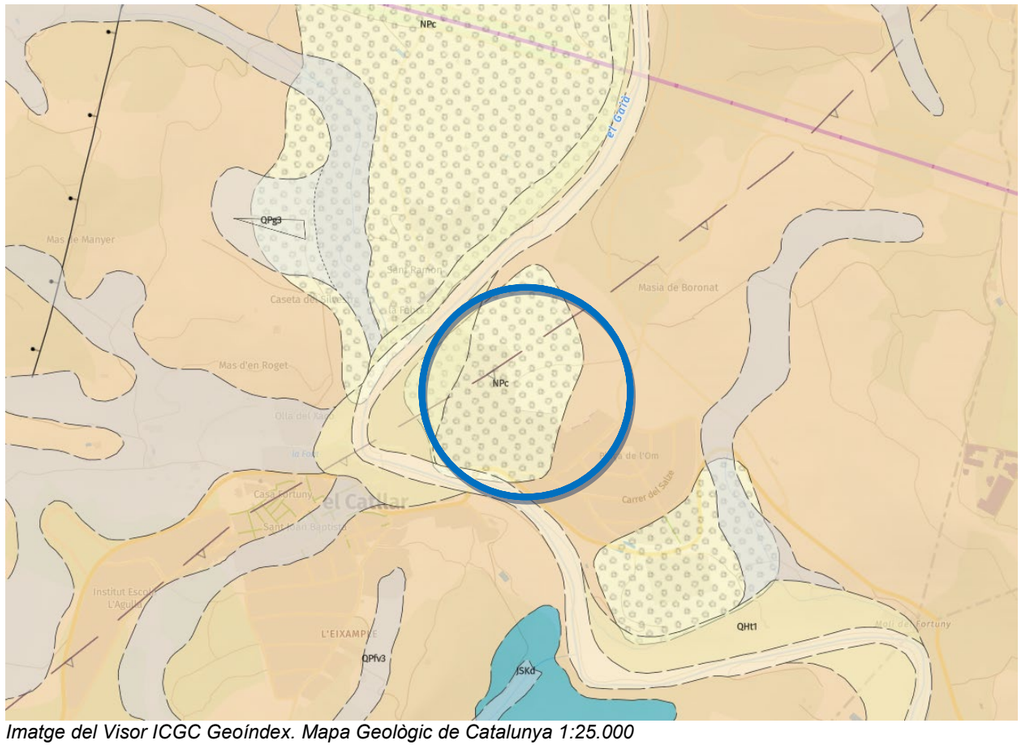

Imatge del Visor ICGC Geoíndex. Mapa Geològic de Catalunya 1:25.000

Sísmic

És risc sísmic segons la Norma de Construcció sismo-resistent d'obligat compliment a l'Estat espanyol determina un valor d'acceleració bàsica de 0.04g, que equival segons la relació acceleració-intensitat d'aquesta Norma, a una intensitat de grau VI, en l'escala MSK.

La Norma estableix que per a edificis de normal importància s'apliqui un coeficient 1 per a l'obtenció de l'acceleració de càlcul, i un coeficient 1,3 per a construccions d'especial importància.

Codi Validació: C34WCT9QR7FCLCL5TL464PFJE
Verificació: https://elcatllar.eadministracio.cat/
Document signat electrònicament des de la plataforma esPublico Gestiona | Pàgina 253 de 314

Transport
La proximitat de la línia de tren d'Alta Velocitat Madrid-Barcelona i la carreta del Catllar a la Riera de Gaià T-203 són els principals elements potencials de risc en el transport identificables a l'àmbit del sector 47 "Indústria".

1.1.6. Context social i econòmic.

POBLACIÓ

El municipi del Catllar té una superfície de 26,43 km2 amb una població per l'any 2022 de 4.921 habitants el que fa una densitat de població de 186,20 hab/km2. És el tercer municipi en superfície del Tarragonès.

La població es distribueix entre el nucli urbà del Catllar, i una trentena d'urbanitzacions nascudes a partir dels anys seixanta, com a solució econòmica al turisme de platja en segona residència atesa la seva proximitat al mar.

Aquesta disbauxa urbanística s'ha intentat reconduir amb el primers planejaments municipals però el mal ja estava fet, i avui la població del nucli solament representa el 25% del total municipal.

La distribució per sexe entre homes i dones està força igualada equiparable a la comarca i Catalunya.

Població a 1 de gener. Per sexe i edat quinquennal. Catllar, el. 2022

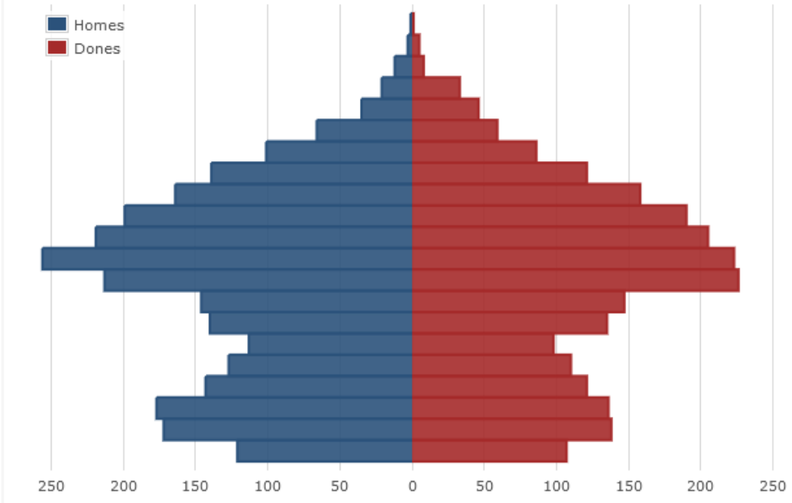

Font: Idescat, a partir del Padró continu de l'INE.

El mateix passa per grups d'edats, on la piràmide resta truncada en la base, essent el grup d'edat majoritari els de 45 a 49 anys, es a dir a partir de la crisi dels 80 el creixement ha disminuït de forma continuada fins a la bonança econòmica de principis de segle (bombolla immobiliària), quan retorna el creixement majoritàriament motivat per la migració que arriba a treballar principalment en el sector serveis i preferentment homes i torna a caure aquests últims anys on de nou els últims esdeveniments polítics i sanitaris, han frenat el creixement.

ACTIVITAT ECONÒMICA

La base de l'economia del municipi ha estat històricament l'agricultura de secà, on destaquen els conreus de garrofers, ametllers, olivera i vinya.
De les 729 hectàrees conreades, els fruiters a l'aire lliure (122ha), olivera (117ha), vinya (189ha) i d'altres conreus llenyosos (226ha) ocupen el 90% del total que es distribueixen en 80 explotacions.

Conreus llenyosos permanents a l'aire lliure
Catllar, el

	Total		Cítrics		Fruiters originaris de clima temperat, de llavor		Fruiters originaris de clima temperat, de pinyol		Fruiters originaris de clima tropical i subtropical		Baies (excloses les maduixes i les baies silvestres)		Fruiters de fruites seques		Olivera		Vinya		Vivers, excepte arbres de Nadal		Arbres de Nadal		Altres conreus llenyosos permanents a l'aire lliure	
	explot.	ha	explot.	ha	explot.	ha	explot.	ha	explot.	ha	explot.	ha	explot.	ha	explot.	ha	explot.	ha	explot.	ha	explot.	ha	explot.	ha
2020	80	654	6	0	2	0	6	1	1	0	0	0	43	121	70	117	30	189	0	0	0	0	48	226

Font: Idescat, a partir de les dades del Cens agrari de l'INE.

Hi ha algunes granges agropecuàries, destinades majoritàriament a l'aviram.

Tanmateix la implantació de segones residències va capgirar el repartiment per sectors, concentrant-se avui majoritàriament en el de serveis.

Afiliacions al Règim general de la Seguretat Social i al Règim especial de la mineria del carbó. Per sector d'activitat econòmica. A últim dia del mes
Catllar, el

	Agricultura	Indústria	Construcció	Serveis	Total
03/2023 (p)	5	35	45	650	**735**

Afiliacions al Règim especial de treballadors autònoms. Per sector d'activitat econòmica. A últim dia del mes
Catllar, el

	Agricultura	Indústria	Construcció	Serveis	Total
03/2023 (p)	10	15	45	165	**235**

Codi Validació: C34WCT9QR7FCLC5TL464PFJE
Verificació: https://elcatllar.eadministracio.cat/
Document signat electrònicament des de la plataforma esPublico Gestiona | Pàgina 254 de 314

Aquest fet ha configurat un teixit econòmic marcadament dedicat al sector serveis i per les seves característiques de l'oferta, també marcadament estacional. Això ens deixa una activitat econòmica dedicada al sector serveis en un 84%, a la construcció en un 9% i un 5% a la indústria.

El 75% de la població ocupada és nascuda a Catalunya, el 15% a Espanya i el 10% és estrangera.

L'atur registrat al voltant del 15% manté proporcions similars a la distribució per sectors econòmics però agreujant-se en el sexe femení i en el sector de la construcció

Atur registrat. Per sectors. Mitjanes anuals
Catllar, el

	Agricultura	Indústria	Construcció	Serveis	Sense ocupació anterior	Total
2022	1,8	11,0	14,4	148,1	6,2	**181,5**

Atur registrat. Per sexe. Mitjanes anuals
Catllar, el

	Sexe		
	Homes	Dones	Total
2022	73,2	108,3	**181,5**

Un altre element definidor del desenvolupament econòmic és la composició del parc de vehicles, on com es pot veure, el turisme i la seva evolució son conseqüència del desenvolupament residencial. S'aprecia el fort increment fins a la crisi immobiliària i després el repunt fins a la COVID.

1.1.7. Context urbà.

GÈNESIS

El municipi de El Catllar té una llarga història que és remunta al segle XI. El terme del Catllar formava part del territori cedit pel compte de Barcelona, Ramon Berenguer I, a Ponç de Montoliu l'any 1066; la seva família va disposar dels drets sobre el municipi fins l'any 1344, quan Humbert de Montoliu el va vendre a Pere de Requesens.
Al llarg de la història, El Catllar va anar canviant de mans fins a arribar a ser propietat de la família Queralt, qui va mantenir els drets sobre el municipi fins el final dels senyorius.

El Catllar, al llarg dels anys, s'ha vist immers en diferents guerres, com la Guerra civil catalana (1462-72) on va ser un punt estratègic molt important a favor de la Diputació del General, i en contra del rei Joan II; o la Guerra dels Segadors (1640) on hi va lluitar en una batalla l'escriptor Pedro Calderón de la Barca.

Però no va ser fins la dècada dels 60 quan el fenomen de les parcel·lacions de finques rústiques amb l'objectiu de construir habitatges aïllats de segona residència a preus més econòmics que a la costa va aparèixer lligat a la proximitat de la carretera del Pont d'Armentera TP-2031, en continuïtat amb les dels Pallaresos i La Secuita i la carretera del Catllar a la costa TP-2039.



Ortofoto del terme municipal del Catllar. Any 1954. ICGC Vissir v3.26

Codi Validació: G34WCT9QR7FCLCL5TL464PFJE
Verificació: https://elcatllar.eadministracio.cat/
Document signat electrònicament des de la plataforma esPublico Gestiona | Pàgina 255 de 314



Ortofoto del terme municipal del Catllar. Any 2022. ICGC Vissir v3.26

MARC EDIFICAT

Teixit residencial.
Tal i com s'ha descrit anteriorment el municipi del Catllar compta amb un nucli urbà d'origen medieval essent la resta teixits especialitzats residencials de baixa intensitat, destinats a segona residència inicialment tot i que la pressió urbanística i l'encariment de l'habitatge a la costa i la ciutat de Tarragona ha fet que molts d'ells esdevinguin primeres residències.

El parc immobiliari d'habitatges.
Habitatges segons el tipus:
L'any 2011, El Catllar comptava amb 2.433 habitatges, d'aquests 1.531 són principals el que representa un 63%, 796 són secundaris un 33% i 106 són buits un 4%, aproximadament. Aquestes xifres confirmen una molt important especialització de l'habitatge de segona residència, que marcadament es situa en les urbanitzacions.

Teixit d'activitat econòmica.
Pel que respecta als teixits destinats a usos productius i d'activitat econòmica, s'ha de dir que el sector 47 "Indústria" és l'únic previst al planejament municipal, en tant que la resta estan destinats al monoconreu d'habitatges aïllats.

1.1.8. Planejament vigent

PLANEJAMENT TERRITORIAL

El Pla Territorial Parcial del Camp de Tarragona, PTPCT
El PTPCT aprovat definitivament ple Govern de Catalunya en data 12/01/2010 i publicat al DOGC núm. 5559 de 03/02/2010 determina per al municipi del Catllar el següent:

- Per als terrenys del sector 47 "Indústria", s'estableix parcialment la categoria de sòl de protecció especial i la tipologia de teixit d'àrea especialitzada industrial.
- Per al nucli i les seves extensions s'estableix l'estratègia de desenvolupament de creixement moderat.
- Pel que fa al sistema de infraestructures de mobilitat i transport s'estableix el condicionament de la línia de ferrocarril Reus-Roda de Berà actualment en desús i una nova estació a l'est del sector a nivell de proposta.

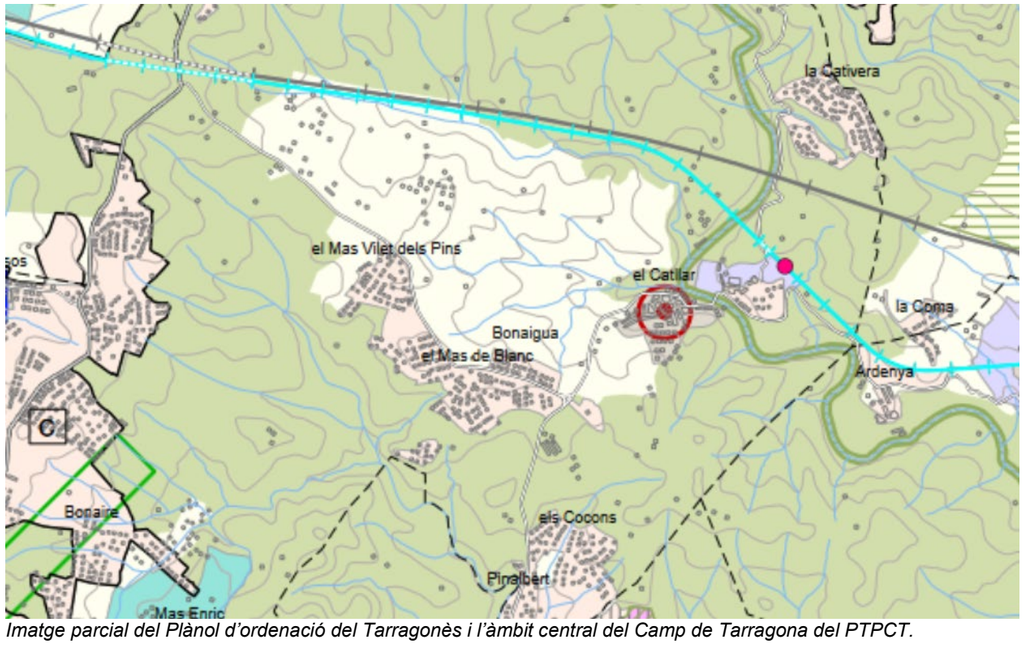

Imatge parcial del Plànol d'ordenació del Tarragonès i l'àmbit central del Camp de Tarragona del PTPCT.

Pel que fa a la categoria de sòl de protecció especial que afecta parcialment al sector 47 es fan les consideracions següents:

Codi Validació: C34WCT9GR77RLCL5TL464PFJE
Verificació: https://elcatllar.eadministracio.cat/
Document signat electrònicament des de la plataforma esPublico Gestiona | Pàgina 256 de 314

a. El PTPCT va fer l'anàlisi urbanística amb la classificació del sòl de les Normes Subsidiàries de Planejament de l'any 1991, que ja classificaven com a sòl apte per a ésser urbanitzat amb destinació d'usos industrials una part del vigent sector 47.

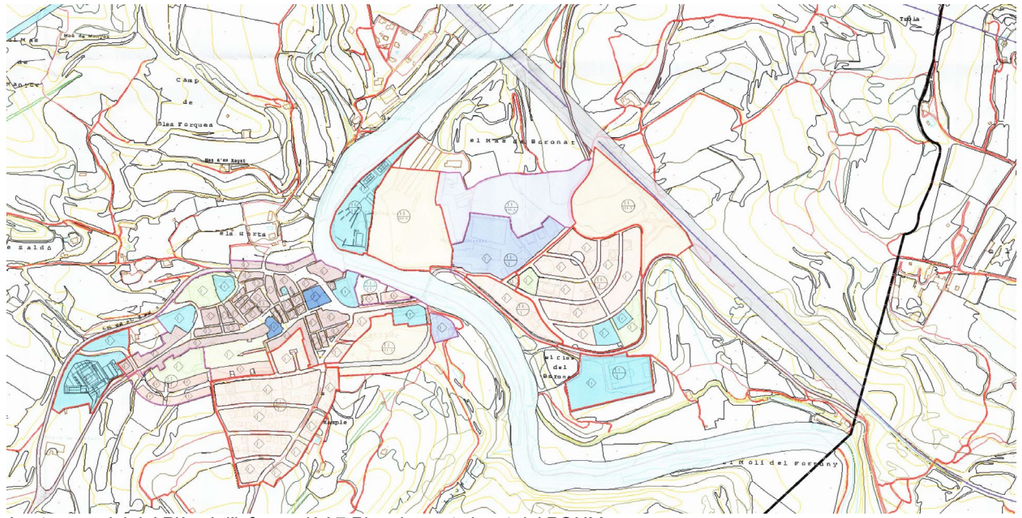

Imatge parcial del Plànol d'informació I.7 Planejament vigent del POUM

b. El PTPCT i el POUM del Catllar van simultaniejar en el temps la seva tramitació.
c. El POUM va preveure l'ampliació del l'antic sol apte per urbanitzar industrial fins al límit del riu Gaià, com a nou sector 47.
d. El POUM va ser aprovat definitivament el 22/04/2009 amb condicionants i l'aportació d'un text refós, en concret per al sector 47, es requeria:

> *"Quant al sector industrial de nova creació, el sector 47, caldrà suprimir la franja situada a la banda nord del sector entre la via del tren i el riu Gaia donada la seva topografia accidentada i que a més, correspon a la zona qualificada com a Protecció especial pel Pla Territorial del Camp de Tarragona, d'acord amb el plànol annex."*

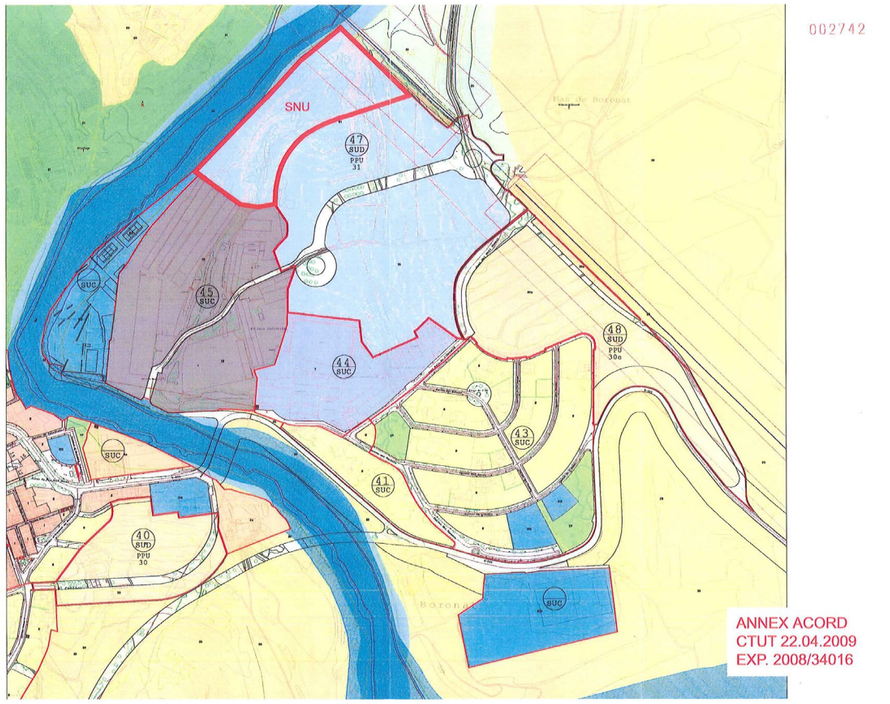

Imatge parcial de l'Annex 1 de l'Acord de la CTUCT de data 22/04/2009

e. L'Ajuntament presenta el Text refós i en data 12/11/2009 la CTUCT acorda donar conformitat al document en la versió actual, és a dir, amb una part del sector afectada pel tipus de sòl de protecció especial, sense que el PTPCT pogués adaptar el plànol en tant estava aleshores pendent d'aprovació definitiva.

Val a dir també, que l'article 2.4 Precisió i modificació de límits, del PTPCT admet que la línia de delimitació entre el sòl de protecció especial no procedent de la normativa sectorial o de protecció territorial i les àrees urbanes en les quals el Pla defineix estratègies que permeten una extensió de l'ocupació urbana d'acord amb les determinacions del títol III, pot variar com a resultat del planejament urbanístic que determini l'abast de l'extensió i el traçat detallat d'aquesta línia, com ha estat el cas que ens ocupa.

Codi Validació: C34WCT9QR7FCLCL5TL464PFJE
Verificació: https://elcatllar.eadministracio.cat/
Document signat electrònicament des de la plataforma esPublico Gestiona | Pàgina 257 de 314

PLANEJAMENT URBANÍSTIC

El Pla d'Ordenació Urbanística Municipal, POUM
El vigent POUM del Catllar va ésser aprovat definitivament per la Comissió Territorial d'Urbanisme de Tarragona en sessió de data 22 d'abril de 2009 suspenent-ne la seva executivitat i publicació al DOGC fins que mitjançant un text refós s'incorporin una sèrie de prescripcions.

Posteriorment la CTUT va donar conformitat al Text refós en acord de sessió de data 12 de novembre de 2009 i aquest va ser publicar al DOGC núm. 5563 de 9 de febrer de 2010.

El POUM determina per als terrenys objecte de la modificació la classificació de sòl urbanitzable delimitat, dins del sector 47 "Indústria" destinat a usos industrials (clau 31), amb tipologies d'indústries aïllades (clau 7) i entre mitgeres en proporció del 10-20% del total.

Aquest sector es correspon parcialment amb el del mateix número de les Normes Subsidiàries de l'any 1991. La seva superfície és de 70.805 m2. L'objectiu és el de permetre l'expansió natural i controlada del polígon 44 d'indústria en sòl urbà, tant de l'activitat principal com deis petits magatzems i naus entre mitgeres.

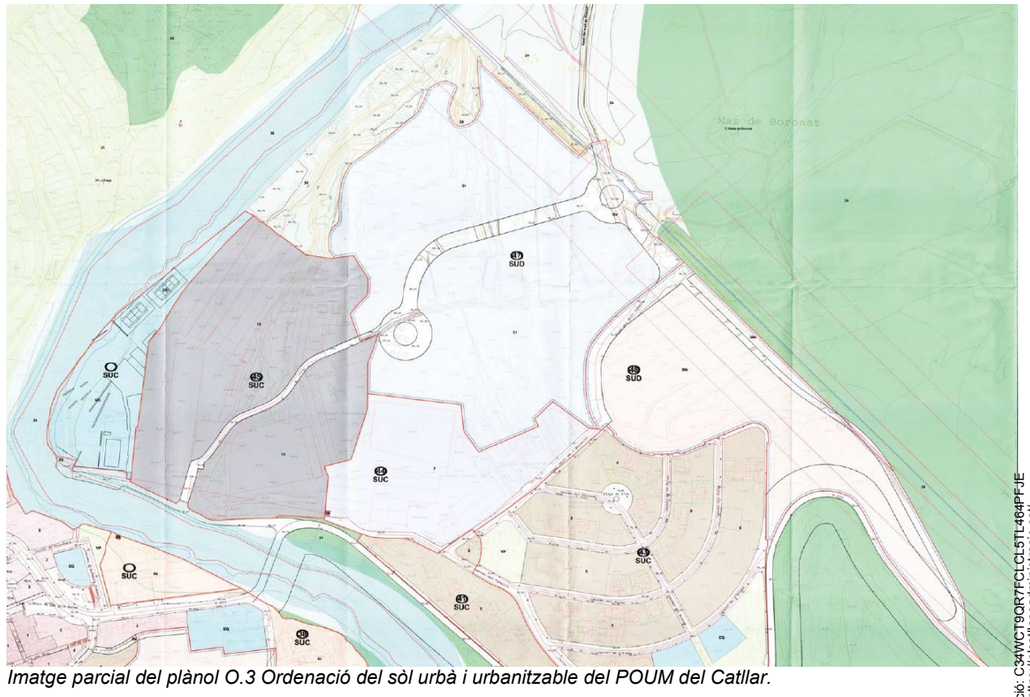

Imatge parcial del plànol O.3 Ordenació del sòl urbà i urbanitzable del POUM del Catllar.

Pel que fa al sector 48 "Masia Boronat 2" el POUM estableix la destinació a usos residencials i l'ordenació de Cases en filera (clau 30e).

De les determinacions gràfiques i normatives del POUM del Catllar per al sector 47 "Indústria" i 48 "Masia Boronat 2" obtenim les següents taules:

SECTOR 47 "Indústria"					
	clau	**SÒL**		**SOSTRE**	
		(M2)	(%)	(M2)	(%)
ESPAIS LLIURES	VP	7.080,50	10,00		
EQUIPAMENTS	EQ7	3.540,25	5,00		
VIALS	XV2	8.703,77	12,29		
Subtotal SISTEMES		19.324,52	27,29		
Indústria aïllada	7	46.332,43	65,44	30.769,26	86,91
Indústria entre mitgeres (10-20%). S'ha pres el 10%.		5.148,05	7,27	4.633,24	13,09
Subtotal ZONES		51.480,48	72,71		
TOTAL SECTOR		**70.805,00**	**100,00**	**35.402,50**	**100,00**

- *Les superfícies del sistema d'espais lliures i equipaments son les determinades a la normativa.*
- *Les superfícies del sistema viari són les resultants de la documentació gràfica.*
- *A nivell estimatiu s'ha pres el 10% de la superfície de sòl net per a la zona d'edificacions entre mitgeres*

SECTOR 48 "Masia Boronat 2"							
	clau	**sòl**		**edificabilitat**	**sostre**	**densitat**	**nombre d'habitatges**
		(M2)	(%)	(M2st/M2s)	(M2)	(hab/Ha)	
ESPAIS LLIURES	VP	3.859,00	10,00				
EQUIPAMENTS	EQ	1.930,00	5,00				
VIALS	XV	La necessària					
Subtotal SISTEMES			15,00				
CASES EN FILERA	30e			0,25	9.647		
Renda lliure (70%)					6.753	7,3	28
HPO (20%)					1.929	5,7	16
HPC (10%)					965		6
ALTRES USOS				0,05	1.930		
Subtotal ZONES					11.577		50
TOTAL SECTOR		**38.590,00**	**100,00**		**11.577**		**50**

- *Les superfícies dels sistemes són les determinades a la normativa.*

Codi Validació: C34WCT9QR7FCLCL5TL464PFJE
Verificació: https://elcatllar.eadministracio.cat/
Document signat electrònicament des de la plataforma esPublico Gestiona | Pàgina 258 de 314

ANÀLISI DE L'ORDENACIÓ VIGENT

Límits
El sector 47 queda delimitat per:
- Sols d'interès ecològic i paisatgístic (clau 24) al nord-oest i nord-est.
- Sòl urbà consolidat, altres usos (clau 15) destinat a aparcament de caravanes a l'est.
- Sòl urbà consolidat industrial (clau 7) destinat a usos industrials al sud.
- Sòl urbà delimitat, sector 48, del tipus residencial (clau 30a), al sud-est.

Objectius
Tal com indica la normativa, el sector 47 té com a objectius permetre l'expansió de l'activitat principal del polígon industrial existent situat al sud, en concret la de l'empresa Armengol Hermanos, SA dedicada a la transformació i comercialització de productes derivats de la garrofa i propietaris dels terrenys del sector 47, així com de petits magatzems destinats a altres activitats.

Sistemes
El POUM únicament determina a nivell gràfic la connectivitat a nivell general del sistema viari i a nivell local un vial principal que divideix el sector en dues parts, en sentit est-oest, completat amb dues rotondes a cada extrem; la primera a l'est; d'ordenació de l'enllaç entre la carretera-camí de la Cativera, el vial en desús que enllaça amb la carretera T-203 i el nou vial projectat, i la segona a l'oest; que connecta amb un vial de caire més aviat de vianants i trànsit restringit que travessa la zona d'aparcament de caravanes de secció insuficient i com a "cul de sac" del vial principal, per tornar a la primera rotonda d'accés al sector.

Val a dir que, l'accés al sector, s'ha de realitzar per la primera rotonda, i que tant el camí-carrer de la Cativera com el vial en desús que enllaça amb la carretera T-203, es troben dins de l'àmbit del sector de sòl urbanitzable delimitat 48 "Masia Boronat 2", per tant el sector 47 "Indústria" no tindrà completada la connectivitat dissenyada pel POUM fins que el sector 48 es desenvolupi.

El POUM no fa cap tipus de determinació específica en relació als sistemes d'equipaments i d'espais lliures, que no sigui la de compliment dels estàndards vigents de la legalitat urbanística, tant per un sector com per l'altre.

Zones
El POUM determina per a la zona d'aprofitament del sector 47, dues tipologies; de forma general, la tipologia de edificació aïllada (clau 7) i amb una ocupació entre el 10-20% del sòl net, la d'edificació entre mitgeres.

Pel que fa a les edificacions aïllades, la normativa remet a la zona (clau 7), els principals paràmetres són:

- Parcel.la mínima; 1.000m2.
- Edificabilitat; que està regulada mitjançant el paràmetre de volum, en aquest cas, (4,00m3/m2) més restrictiu que l'ocupació, si s'esgota l'alçada reguladora màxima.
- Ocupació; del 50%
- Alçada reguladora màxima; 12,00m.
- Número de plantes; una, amb possibilitat d'un entresol, si bé és l'acostumat, limita la possibilitat en cas d'un edifici d'oficines.
- Separacions; 6,00m a vial i 4,00m a veïns.
- Construccions auxiliars; no són admeses, aquest fet és un important handicap, en tant que aquest tipus de teixits en demanden molt.
- Usos; principals, magatzems, tallers, industrials, i aparcament mínim un 70%, i compatibles, comercial i oficines associats a l'activitat principal i el recreatiu. Es considera que es podrien completar-se i desvincular del principal.

Pel que fa a les naus entre mitgeres, els principals paràmetres són:

- Parcel.la mínima; 800m2.
- Edificabilitat; 0,90m2st/m2s.
- Ocupació; del 70%
- Alçada reguladora màxima; 7,00m.
- Número de plantes; una, amb possibilitat d'un entresol, si bé és l'acostumat, limita la possibilitat en cas d'un edifici d'oficines.
- Separacions; 8,00m a vial.

Edificació
Amb les dades de la normativa i gràfiques resultants de l'ordenació vigent, el sostre total del sector per a una edificabilitat bruta assignada de 0,50m2st/m2s és de 35.402,50m2,
si destinem:
- el 10% del sòl amb aprofitament per a les edificacions entre mitgeres, que serien 5.148,05m2 i esgotem l'ocupació del 70% i l'edificabilitat del 0,90m2st/m2s, obtindrem un sostre màxim de 4.633,24m2.

per tant,
- per a les edificacions aïllades restaria un sostre màxim de 30.769,26m2 distribuït en 23.166,21m2 corresponent al 50% d'ocupació màxima en planta baixa, que permet la clau 7 i 7.603,05m2 en entresols, el que representa un 16,41% del sòl edificable d'aïllades.

Dades que encaixen perfectament en els objectius del sector.

Codi Validació: C3HWCT9QR7FCLCL51L464PFJE
Verificació: https://elcatllar.eadministracio.cat/
Document signat electrònicament des de la plataforma esPublico Gestiona | Pàgina 259 de 314

1.2. MEMÒRIA JUSTIFICATIVA

1.2.1. Justificació urbanística

CRITERIS DE LA PROPOSTA

- El propietari majoritari del sector 47 "Indústria" és l'empresa Armengol Hermanos, SA, qui vol fer importants **inversions** per ampliar la seva empresa, i des de fa anys ha anat comprant les diferents finques que el conformen.
- Per garantir la funcionalitat de la implantació necessita que la majoria de sòl amb aprofitament es situï en continuïtat amb les naus existents del polígon 44 destinades a la seva activitat i per tant cal **suprimir** el vial que divideix el sector.
- Des de la Corporació hi ha un especial interès en que es mantingui la zona del sector de **naus entre mitgeres** per destinar a tallers, petits magatzems, comercial, etc..., que atengui la demanda d'aquest tipus d'edificacions, avui inexistents en el municipi.

També i pendent de concretar en el desenvolupament del pla parcial urbanístic es preveu que:

- El sistema **d'espais lliures** s'emplaçarà al nord-oest de l'àmbit en continuïtat amb els sòl de protecció ecològica i paisatgística al sud del Gaià.
- El sistema **d'equipaments** s'emplaçarà al sud-est del sector com a element d'articulació entre el teixit residencial (sector 48) i el d'activitat econòmica (sector 47).

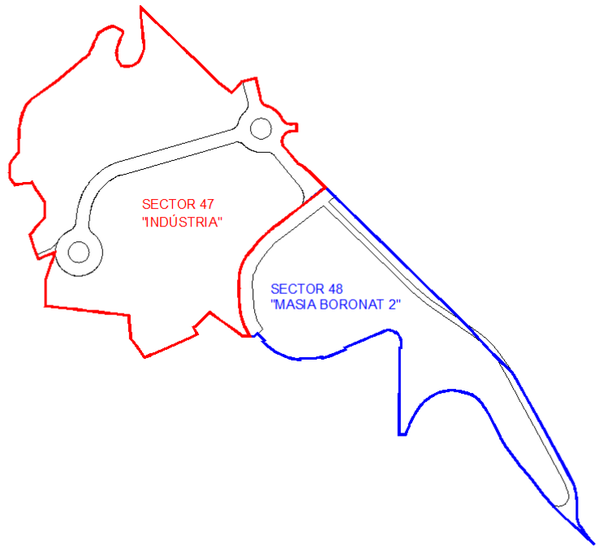

Planejament vigent. Esquema dels sectors 47 i 48

DESCRIPCIÓ DE LA PROPOSTA

De forma general i pel que fa al sector 47 "Indústria";
la modificació proposa mantenir el teixit industrial de l'illa, d'acord amb les determinacions del POUM, completar l'estructura viària existent i mantenir les tipologies d'edificació previstes, sense modificar l'aprofitament urbanístic i en tot cas mantenir o augmentar les cessions.

El principal canvi radica en la supressió del vial de distribució interna que divideix el sector en dues parts impedint el correcte desenvolupament de l'empresa Armengol Hermanos, SA.

i pel que fa al sector 48 "Masia Boronat 2";
la modificació proposa el manteniment complet de les condicions de desenvolupament vigents, a excepció d'una lleugera disminució de la superfície total del sector fruit del canvi del traçat del vial d'accés al sector i que passa a dins del sector 47, que assumirà la seva cessió urbanització.

A continuació es detalla esquema explicatiu de l'objecte de la modificació.

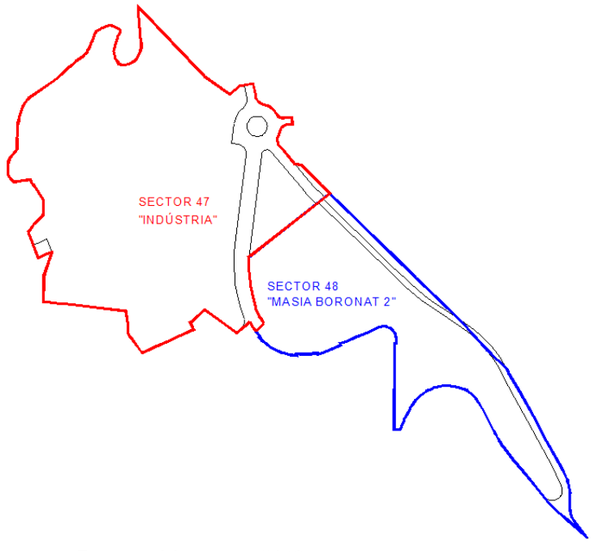

Planejament proposat. Esquema dels sectors 47 i 48

Codi Validació: C34WCT9QR7FCLCL5TL464PFJL
Verificació: https://elcatllar.eadministracio.cat/
Document signat electrònicament des de la plataforma esPublico Gestiona | Pàgina 260 de 314

SISTEMES URBANÍSTICS

Sistema viari
Pel que fa a aquest sistema es proposa:
- Supressió del vial que divideix el sector i impossibilita la funcionalitat de la peça destinada a l'ampliació de l'empresa Armengol Hermanos, SA.
- Modificació del traçat del vial al límit sud-est del sector que preveu el POUM dins del sector 48, que uneix el camí vell de l'estació amb el traçat del vial en desús que enllaça amb la carretera T-203. Aquest nou traçat del vial arrencarà del camí vell de l'estació i enllaçarà amb la rotonda del camí de la Cativera de forma directa i s'incorporarà al complet en el sector 47, fet que provocarà un petit ajust en la superfície del sector 47 i 48.

Malgrat la reducció del vial intern, la superfície destinada a sistema viari de la proposta és de 7.225,13m2 propera als 8.703,77m2 que determina el POUM.

Així també, condicionat a l'aprovació definitiva de la present modificació es tramita simultàniament a nivell municipal el pla parcial urbanístic que proposa inicialment per a la resta de sistemes el següent:

Espais lliures
La situació i distribució del sistema d'espais lliures respon a varies motivacions de diferent abast, general i local:
- Es situen en la zona més baixa del sector, en continuïtat amb els sols de protecció ecològica i paisatgística situats al sud de la llera del riu Gaià.
- Fan de barrera i alhora de protecció i articulen la transició amb el polígon industrial.
- Permet la continuïtat del camí de Vespella que travessa la zona de caravanes fins a la llera del riu o fins a la rotonda d'accés al polígon on connecta amb el camí de la Presa, mitjançant la urbanització d'un camí per al passeig.
- A nivell paisatgístic conformen una barrera visual des del nord i oest per a les edificacions del sector.

La peça prevista destinada a espais lliures té una superfície de 10.779,75m2, el que representa el 14,76% del polígon, superior a la determinada pel POUM de 7.080,50m2.

Equipaments
El sistema d'equipaments, tot i que encara l'ajuntament del Catllar no té definit el seu últim destí, es preveu situar al sud-est del polígon.
- Situats en una posició elevada, articulen el teixit residencial i el d'activitat econòmica.
- Es troben ben comunicats envoltats per les principals vies del sector.
- Fan de porta d'entrada al municipi.
- La seva ubicació permet agrupar-los amb els que preceptivament hauran de reservar per al desenvolupament del sector 48 i conformar una gran peça, si s'escau.

La peça prevista destinada a equipaments té una superfície de 3.845,13m2, el que representa el 5,26% del polígon, superior a la determinada pel POUM de 3.540,25m2.

Afegir que la proposta incrementa el total de cessions per a sistemes urbanístics passant del 27,29% al 29,91%.

ZONES

L'ordenació general
L'ordenació general és el resultat de conjuminar l'ordenació dels sistemes amb les zones edificables preservant les zones de valor patrimonial, mediambiental i/o de risc, de forma que formin un teixit lligat i funcional.

Atès les importants necessitats de sòl de l'empresa Armengol Hermanos, SA, es preveu destinar per a la tipologia d'edificacions entre mitgeres aproximadament el 10% del sòl net.

Així també, es preveu situar la zona d'edificacions entre mitgeres amb façana al nou vial i en continuïtat amb el teixit d'edificacions industrials del polígon existent, de esta forma es conforma una façana edificada destinada a magatzems i usos d'activitat econòmica al servei del municipi, perfectament interconnectats amb l'accés al nucli.

La zona d'edificació aïllada restarà a la zona nord-oest en continuïtat amb les edificacions i instal·lacions de l'empresa Armengol Hermanos, SA a la part més baixa del sector i amb accés directe des de la rotonda que enllaça amb el camí de la Cativera.

L'ordenació de l'edificació
El sistema d'ordenació de l'edificació que s'estableix per al polígon és el que determina el POUM, el de edificació aïllada i entre mitgeres.

Atès la modificació es redacta amb simultaneïtat amb el pla parcial urbanístic, s'ha considerat adient completar i precisar algun paràmetre de la normativa per al millor encaix de l'actuació, així com dels usos.

Usos
Pel que fa a la zona industrial aïllada, es mantenen els usos d'acord amb el que determina la normativa per a la zona (clau 7), tanmateix per a la tipologia de naus en filera (nova zona clau 7a), amb l'objectiu de millorar l'oferta d'activitat econòmica, i tot i que l'ús principal és l'industrial s'incorporen els usos de magatzem, oficines i serveis, serveis tècnics i ambientals no contemplats a la fitxa del sector i imprescindibles per al seu desenvolupament així com els de restauració, recreatiu, esportiu, sòcio-cultural i sanitari-assistencial no previstos i que atès la manca d'oferta al municipi i ubicació es considera necessari completar.

1.2.2. Justificació legislativa

A continuació es justifica el compliment de les determinacions que estableix la legislació vigent en relació al tipus de modificació prevista.

Article 96 del TRLU;

Codi Validació: C34WC19QR7FCLCL3TL464PFJE
Verificació: https://elcatllar.eadministracio.cat/
Document signat electrònicament des de la plataforma esPublico Gestiona | Pàgina 261 de 314

Modificació de les figures del planejament urbanístic

La modificació de qualsevol dels elements d'una figura del planejament urbanístic se subjecta a les mateixes disposicions que en regeixen la formació, amb les excepcions que s'estableixin reglamentàriament i les particularitats següents:
a) En el cas de modificacions de plans urbanístics plurimunicipals la incidència territorial de les quals quedi limitada a un únic terme municipal, correspon a l'ajuntament afectat per la modificació d'acordar-ne l'aprovació inicial i l'aprovació provisional.
b) Les modificacions dels sistemes urbanístics d'espais lliures, zones verdes o d'equipaments esportius, es subjecten al procediment que estableix l'article 98 i en cas de manca de resolució definitiva dintre de termini s'entén denegada la modificació.
c) Les modificacions d'instruments de planejament urbanístic que comportin un increment del sostre edificable, de la densitat de l'ús residencial o de la intensitat de l'ús industrial, o la transformació dels usos anteriorment establerts, resten subjectes a les particularitats que estableixen els articles 99 i 100.

La modificació proposada se subjecta a les mateixes disposicions que en regeixen la formació, és a dir, el POUM del Catllar.

Article 97 del TRLU;

Justificació de la modificació de les figures del planejament urbanístic

1. Les propostes de modificació d'una figura de planejament urbanístic han de raonar i justificar la necessitat de la iniciativa, i l'oportunitat i la conveniència amb relació als interessos públics i privats concurrents. L'òrgan competent per aprovar la modificació ha de valorar adequadament la justificació de la proposta i, en el cas de fer-ne una valoració negativa, ha de denegar-la.
2. A l'efecte del que estableix l'apartat 1, s'ha de fer en qualsevol cas una valoració negativa sobre les propostes de modificació dels instruments de planejament urbanístic general, en els supòsits següents:
a) Quan comporten un increment del sostre edificable, de la densitat de l'ús residencial o de la intensitat de l'ús industrial o la transformació global dels usos anteriorment previstos en el supòsit que el planejament anterior no s'hagi executat i es tracti de terrenys, bé de titularitat pública on s'hagi adjudicat la concessió de la gestió urbanística, bé terrenys de titularitat privada que en els cinc anys anteriors van formar part d'un patrimoni públic de sòl i d'habitatge, sense que concorrin circumstàncies sobrevingudes que objectivament legitimin la modificació.
b) Quan l'ordenació proposada no és coherent amb el model d'ordenació establert pel planejament urbanístic general vigent o entra en contradicció amb els principis de desenvolupament urbanístic sostenible.
c) Quan l'ordenació proposada comporta una actuació excepcional d'acord amb el planejament territorial, sense que s'hagin apreciat raons d'interès territorial o estratègic, d'acord amb les normes d'ordenació territorial.
d) Quan en la proposta no hi ha una projecció adequada dels interessos públics.
2 bis. En el cas de modificacions relatives a sistemes urbanístics, i per tal que es pugui apreciar que hi ha una projecció adequada dels interessos públics, cal complir, com a mínim, els requisits següents:
a) S'ha de donar un compliment adequat a les exigències que estableix l'article 98.1 amb relació al manteniment de la superfície i de la funcionalitat dels espais lliures, les zones verdes o els equipaments esportius considerats pel planejament urbanístic com a sistemes urbanístics generals o locals.
b) No es pot reduir, en un àmbit d'actuació urbanística, la superfície dels sòls qualificats de sistema d'espais lliures públics o de sistema d'equipaments públics en compliment dels estàndards mínims legal.
c) Si la modificació consisteix en un canvi de localització d'un equipament de titularitat pública, no es poden empitjorar les condicions de qualitat o de funcionalitat per a la implantació dels usos propis d'aquesta qualificació, i si els sòls ja eren de titularitat pública s'ha de garantir aquesta titularitat per als nous terrenys que es proposa de qualificar d'equipaments abans que la modificació sigui executiva.
d) Si la modificació consisteix en la reducció, en l'àmbit del pla, de la superfície dels sòls qualificats d'equipaments de titularitat pública, la reducció ha de quedar convenientment justificada en virtut de qualsevol de les circumstàncies següents:
Primer. Per la suficiència dels equipaments previstos o existents per fer front a les necessitats.
Segon. Per la innecessarietat dels terrenys per a la prestació del servei que en motivava la qualificació, pel fet que el servei en qüestió ha passat a prestar-se en altres terrenys de titularitat pública.
Tercer. Per l'interès públic prevalent de destinar els sòls a un altre sistema urbanístic públic.
e) Si es pretén compensar la supressió de la qualificació d'equipament de sòls que ja són de titularitat pública mitjançant la qualificació com a equipaments d'altres sòls de titularitat privada, la modificació ha de garantir la titularitat pública dels sòls abans que la modificació sigui executiva.

A l'apartat 1.2.1 Justificació urbanística s'ha raonat i justificat la necessitat de la iniciativa, i l'oportunitat i conveniència amb relació als interessos públics i privats concurrents de la present proposta de modificació del PGOM.

Així també en quant als supòsits de valoració negativa que estableix l'apartat 2, cal manifestar que:
a) La modificació no comporta un increment de sostre, ni de la densitat de l'ús residencial o de la intensitat de l'ús industrial o la transformació global dels usos anteriorment previstos.
b) L'ordenació de la modificació és plenament coherent amb el model d'ordenació del planejament i no entra en contradicció amb els principis de desenvolupament urbanístic sostenible.
c) L'ordenació proposada no comporta cap actuació excepcional d'acord amb el planejament territorial.
d) En la proposta no hi ha una projecció inadequada dels interessos públics.

Pel que fa a l'apartat 2bis, la modificació proposada projecta adequadament l'interès públic en tant que:
a) Es mantenen les superfícies i funcionalitat dels espais lliures, zones verdes o equipaments esportius.
b) No es redueix la superfície de sols qualificats de sistema d'espais lliures o d'equipaments en compliment dels estàndards mínims legals en un àmbit d'actuació urbanística.
c) No es canvia localització de l'equipament de titularitat pública.
d) No es redueix la superfície de sols qualificats de sistema d'equipaments de titularitat pública.
e) No es compensa la supressió de la qualificació d'equipaments de titularitat pública per la qualificació de sols de titularitat privada.

És per tot el que s'ha detallat que l'actuació gaudeix dels atributs d'oportunitat i conveniència vers l'interès públic i social del municipi.

Article 98

Modificació dels sistemes urbanístics d'espais lliures, zones verdes o d'equipaments esportius

1. La modificació de figures del planejament urbanístic que tingui per objecte alterar la zonificació o l'ús urbanístic dels espais lliures, les zones verdes o els equipaments esportius considerats pel planejament urbanístic com a sistemes urbanístics generals o locals ha de garantir el manteniment de la superfície i de la funcionalitat dels sistemes objecte de la modificació. Els canvis proposats dels terrenys qualificats d'equipaments esportius només poden comportar que se n'ajusti la superfície quan ho requereixi l'interès prevalent de llur destinació a espai lliure o zona verda.
2. La Comissió de Territori de Catalunya aprova definitivament la modificació de les figures de planejament a què fa referència l'apartat 1, amb l'informe previ favorable de la comissió territorial d'urbanisme competent.
3. La Comissió de Territori de Catalunya, no obstant el que disposa l'apartat 2, en el cas que un terç del nombre legal de persones membres de la Comissió d'Urbanisme de Catalunya ho sol·liciti, ha de sotmetre

Codi Validació: C34WCT9QR7FCLCL5TL464PFJE
Verificació: https://elcatllar.eadministracio.cat/
Document signat electrònicament des de la plataforma esPublico Gestiona | Pàgina 262 de 314

l'expedient de modificació a dictamen de la Comissió Jurídica Assessora. En aquest supòsit, la resolució definitiva de l'expedient correspon al Govern i només pot ésser aprovatòria si l'informe de la Comissió Jurídica Assessora és favorable.
4. La resolució definitiva de les modificacions a què fa referència l'apartat 1 s'ha d'adoptar en el termini de dos mesos des de l'emissió del darrer informe. Si, un cop transcorregut aquest termini, no s'ha adoptat cap resolució expressa, s'entén que la modificació ha estat denegada.
5. La tramitació regulada per l'apartat 2 no s'aplica a les modificacions esmentades que siguin incloses en el procediment de revisió d'un pla d'ordenació urbanística municipal, ni tampoc als ajustos en la delimitació dels espais esmentats que no n'alterin la funcionalitat, ni la superfície, ni la localització en el territori.
6. Les propostes de modificació regulades pels apartats 1 i 5 han de justificar en la memòria pertinent, i mitjançant la documentació gràfica que sigui necessària, que es compleix el que estableix aquest article.

La modificació proposada no altera la zonificació dels espais lliures previstos.

Article 99 del TRLU;

Modificació de les figures de planejament urbanístic general que comporten un increment del sostre edificable, de la densitat de l'ús residencial o de la intensitat de l'ús industrial, o la transformació dels usos

1. Les modificacions d'instruments de planejament general que comportin un increment del sostre edificable, de la densitat de l'ús residencial o de la intensitat dels usos, o la transformació dels usos establerts anteriorment han d'incloure en la documentació les especificacions següents:
a) La identitat de tots els propietaris o titulars d'altres drets reals sobre les finques afectades, públiques o privades, durant els cinc anys anteriors a l'inici del procediment de modificació, i els títols en virtut dels quals han adquirit els terrenys. Aquesta especificació es duu a terme mitjançant la incorporació a la memòria d'una relació d'aquestes persones i de les certificacions pertinents expedides pel Registre de la Propietat i, si s'escau, pel Registre Mercantil. En el cas de manca d'identificació del propietari en el Registre de la Propietat s'han de fer constar les dades del cadastre. També s'ha de fer constar a la memòria si hi ha un adjudicatari de la concessió de la gestió urbanística, i la seva identitat.
b) La previsió, en el document de l'agenda o del programa d'actuació del pla, de l'execució immediata del planejament i l'establiment del termini concret per a aquesta execució, el qual ha d'ésser proporcionat a la magnitud de l'actuació.
c) Una avaluació econòmica de la rendibilitat de l'operació, en la qual s'ha de justificar, en termes comparatius, el rendiment econòmic derivat de l'ordenació vigent i el que resulta de la nova ordenació. Aquesta avaluació s'ha d'incloure en el document de l'avaluació econòmica i financera, com a separata.
2. Les modificacions d'instruments de planejament general a què fa referència l'apartat 1 resten també subjectes a les particularitats i tenen els efectes següents:
a) Si les determinacions del planejament general que s'han de modificar tenen una vigència inferior a cinc anys, requereixen l'informe favorable de la comissió territorial d'urbanisme competent, abans de la tramitació. L'informe ha d'ésser demanat per l'administració competent per a tramitar-lo i s'entén emès en sentit favorable si transcorren tres mesos des que es va sol·licitar sense que s'hagi notificat. Els motius que justifiquen la modificació han d'estar explicitats convenientment en la sol·licitud d'informe i s'han de fonamentar en raons d'interès públic degudament enumerades i objectivades.
b) L'incompliment dels terminis establerts per la modificació per a iniciar o acabar les obres d'urbanització o per a edificar els solars resultants comporta que l'administració actuant adopti les mesures necessàries perquè l'actuació s'executi o per retornar a l'ordenació anterior a la modificació.
3. Si les modificacions d'instruments de planejament general comporten un increment de sostre edificable i es refereixen a sectors o a polígons d'actuació urbanística subjectes a la cessió de sòl amb aprofitament, han d'establir el percentatge de cessió del 15% de l'increment de l'aprofitament urbanístic.

La modificació no comporta un increment del sostre edificable, de la densitat de l'ús residencial o de la intensitat dels usos, o la transformació dels usos establerts anteriorment per tant no és necessari la documentació detallada a l'apartat 1 ni està subjecta a les particularitats dels apartats 2 i 3.

Article 100 del TRLU;

Modificació de les figures de planejament urbanístic que requereixen un increment de les reserves per a sistemes urbanístics

1. Si la modificació d'una figura del planejament urbanístic comporta un increment de sostre edificable, en el cas de sòl urbanitzable, s'han d'incrementar proporcionalment, com a mínim, els espais lliures i les reserves per a equipaments determinats per l'article 65.3 i 4, i, en el cas de sòl urbà, s'ha de preveure una reserva mínima per a zones verdes i espais lliures públics de 20 m² per cada 100 m² de sostre residencial i de 5 m² per cada 100 m² de sostre d'altres usos. Per computar aquests estàndards, s'ha d'aplicar el que estableix l'article 65.5. A més, si cal, s'ha de reservar sòl per a equipaments públics en la quantitat adequada per fer front als requeriments que deriven de la modificació.
2. Quan la modificació del planejament comporta l'augment de la densitat de l'ús residencial, sense increment de l'edificabilitat, s'ha de preveure una reserva complementària de terrenys per a sistemes d'espais lliures i equipaments de 10 m², com a mínim, per cada nou habitatge, llevat que l'augment de densitat es destini a habitatges de protecció pública i no ultrapassi el nombre d'habitatges que resulta d'aplicar el mòdul de 70 m² al sostre amb aquesta destinació. En el cas que aquesta reserva complementària, per raons d'impossibilitat material, no es pugui emplaçar en el mateix àmbit d'actuació, es pot substituir per l'equivalent del seu valor econòmic, que l'ajuntament competent ha de destinar a nodrir un fons constituït per adquirir zones verdes o espais lliures públics de nova creació en el municipi.
2 bis. En sòl urbà consolidat, la modificació del planejament que, sense incrementar l'edificabilitat, comporta la destinació parcial de l'edificació de sòls residencials plurifamiliars a habitatges de protecció pública de conformitat amb l'article 57.7 se subjecta als requisits següents:
a) No pot afectar els solars adjudicats en un procediment de repartiment equitatiu de beneficis i càrregues entre els propietaris afectats mentre no hagi transcorregut el termini per edificar-los establert pel planejament prèviament executat o, si aquest no el va establir, tres anys des que van adquirir la condició legal esmentada.
b) El paràmetre urbanístic de la zona que regula la densitat de l'ús residencial només s'aplica a la part del sostre que no es destina a habitatge de protecció pública. El nombre màxim d'habitatges de protecció pública és el resultat d'aplicar al sostre construït amb aquesta destinació la ràtio de 70 m² per habitatge.
3. En sòl urbà, quan la modificació del planejament té per objecte la reordenació general d'un àmbit que comporta la transformació global dels usos previstos pel planejament, ha d'incorporar una reserva mínima de 22,5 m² per cada 100 m² de sostre residencial per a zones verdes, espais lliures públics i equipaments públics. D'aquesta reserva, s'ha de destinar un mínim de 15 m² de sòl per cada 100 m² de sostre residencial a zones verdes i espais lliures públics. Així mateix, s'ha d'incorporar una reserva per a zones verdes, espais lliures públics i equipaments públics de 7,5 m² de sòl per cada 100 m² de sostre destinat a altres usos. Aquestes reserves s'apliquen sobre la totalitat del sostre edificable de l'àmbit. Als efectes anteriors, computen les reserves que s'han obtingut o s'han previst per a qualsevol ús per raó de la destinació de l'àmbit en qüestió d'acord amb el planejament anterior i s'hi ha d'aplicar el que estableix l'article 65.5.
4. Quan la modificació del planejament té per objecte una actuació aïllada de dotació s'han d'incrementar les reserves per a zones verdes, espais lliures i equipaments d'acord amb les regles següents:
a) Si la modificació comporta transformació dels usos preexistents, s'han de complir les reserves mínimes que estableix l'apartat 3.
b) Si la modificació comporta únicament un increment de sostre edificable o de la densitat, s'han d'incrementar les reserves d'acord amb el que estableixen els apartats 1 i 2 respectivament.
c) En el cas que les reserves exigides d'acord amb les lletres a i b no es puguin emplaçar en el mateix àmbit, per raons d'impossibilitat material, es poden substituir per l'equivalent del seu valor econòmic, que l'ajuntament competent ha de destinar a nodrir un fons constituït per adquirir espais lliures o equipaments de nova creació en el municipi.

La modificació no requereix un increment de les reserves per a sistemes urbanístics.

Codi Validació: C34WCT9QR7FCLCL5TL464PFJE
Verificació: https://elcatllar.eadministracio.cat/
Document signat electrònicament des de la plataforma esPublico Gestiona | Pàgina 263 de 314

1.2.3. Àmbit de la modificació i quantificació de les determinacions.

ÀMBIT

A continuació s'acompanya imatge del plànol de Qualificació del sòl del POUM vigent i de la proposta amb delimitació de l'àmbit objecte de modificació.

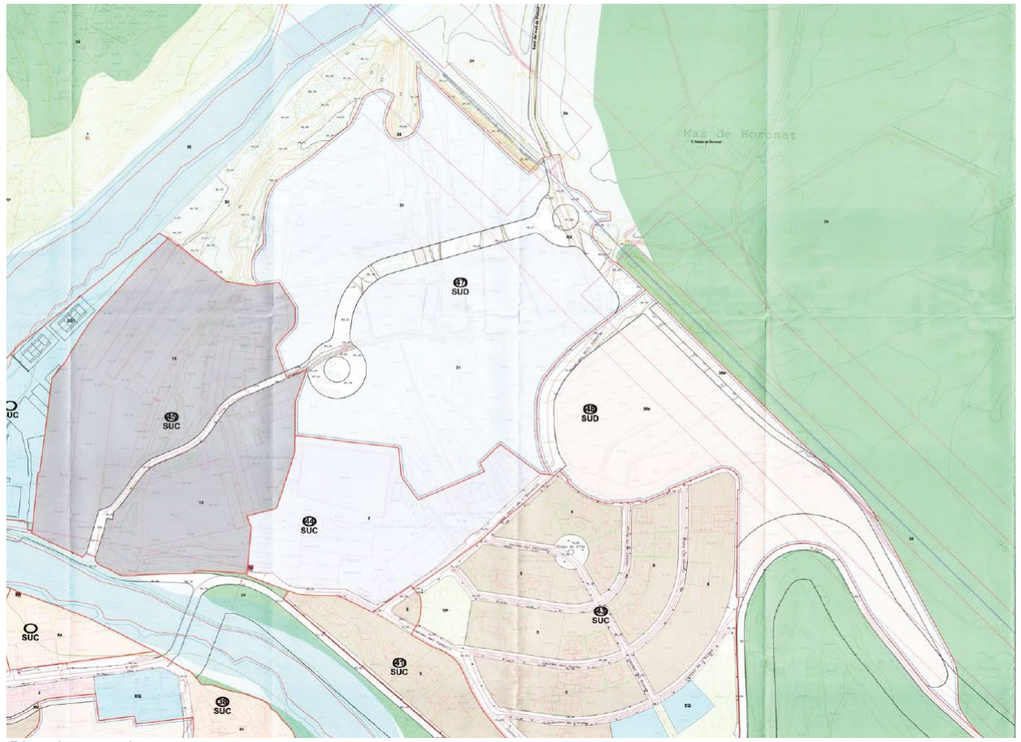

Planejament vigent

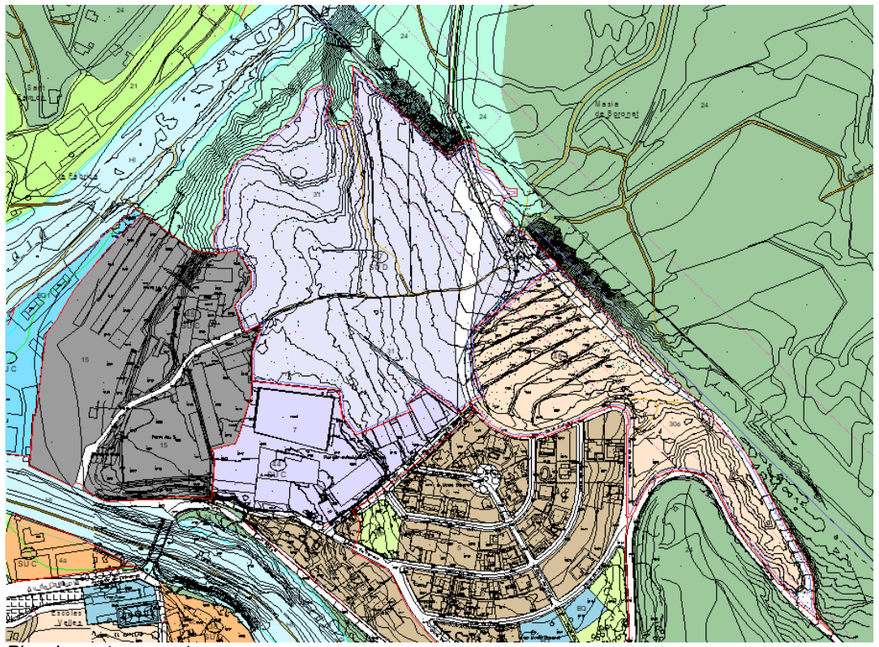

Planejament proposat

QUANTIFICACIÓ DE LES DETERMINACIONS.

S'adjunta quadre comparatiu de la distribució de superfícies entre la l'ordenació del planejament vigent i la proposta de modificació.

SECTOR 47 "Indústria"									
		PLANEJAMENT VIGENT				**PROPOSTA**			
	clau	**SÒL**		**SOSTRE**		**SÒL**		**SOSTRE**	
		(M2)	(%)	(M2)	(%)	(M2)	(%)	(M2)	(%)
ESPAIS LLIURES	VP	7.080,50	10,00			10.779,75	14,76		
EQUIPAMENTS	EQ	3.540,25	5,00			3.845,13	5,26		
VIALS	XV	8.703,77	12,29			7.225,12	9,89		
Subtotal SISTEMES		19.324,52	27,29			21.850,00	29,91		
Indústria aïllada	7	46.332,43	65,44	30.769,26	86,91				
Indústria entre mitgeres (10-20%)		5.148,05	7,27	4.633,24	13,09				
Subtotal ZONES		51.480,48	72,71			51.198,83	70,09	35.402,50	100,00
TOTAL SECTOR		**70.805,00**	**100,00**	**35.402,50**	**100,00**	**73.048,83**	**100,00**	**35.402,50**	**100,00**

- *Les superfícies dels sistemes urbanístics s'estableixen de forma normativa.*
- *A nivell estimatiu s'ha pres el 10% de la superfície de sòl net per a les edificacions entre mitgeres*

Codi Validació: C34WCT9QR7FCLCL5TL464PFJE
Verificació: https://elcatllar.eadministracio.cat/
Document signat electrònicament des de la plataforma esPublico Gestiona | Pàgina 264 de 314

Com es pot comprovar tot i que el sector 47 ha incrementat lleugerament la seva superfície total, s'han incrementat les cessions, inclòs percentualment, i s'ha mantingut el sostre total edificable, en tant que l'objectiu de la modificació no és altre que suprimir el vial que divideix en dues parts l'àmbit.

SECTOR 48 "Masia Boronat 2"

		PLANEJAMENT VIGENT						PLANEJAMENT PROPOSAT					
	clau	sòl		Edif.	sostre	densitat	Núm. Hab	sòl		Edif.	sostre	densitat	Núm. Hab
		(M2)	(%)	(M2st/M2s)	(M2)	(hab/Ha)		(M2)	(%)	(M2st/M2s)	(M2)	(hab/Ha)	
ESPAIS LLIURES	VP	3.859,00	10,00					3.859,00	10,77				
EQUIPAMENTS	EQ	1.930,00	5,00					1.930,00	5,39				
VIALS	XV	La necessària						La necessària					
Subtotal SISTEMES			15,00						16,16				
CASES EN FILERA	30e			0,25	9.647					0,2692	9.647		
Renda lliure (70%)					6.753	7,3	28				6.753	7,8145	28
HPO (20%)					1.929	5,7	16				1.929	6,1400	16
HPC (10%)					965		6				965		6
ALTRES USOS				0,05	1.930					0,0539	1.930		
Subtotal ZONES					11.577		50				11.577		50
TOTAL SECTOR		**38.590,00**	**100,00**		**11.577**		**50**	**35.830,74**	**100,00**		**11.577**		**50**

Al sector 48 únicament es redueix la superfície total de l'àmbit producte de la modificació del traçat del vial que ara discorre per terrenys dins del sector 47 i manté les mateixes cessions i aprofitaments establerts pel vigent POUM, per la qual cosa s'ha esmenat l'edificabilitat i densitats per a que el sostre i nombre d'habitatges siguin concordants amb els vigents.

Determinacions de la normativa que es modifiquen.

La normativa del POUM que regula l'àmbit objecte de modificació és la següent:

Article 158: Sector 47 "Indústria",
Aquest article és el que estableix els objectius, àmbit, les condicions d'ordenació, edificació i ús, les cessions mínimes i la gestió.
Aquest article únicament es modifica per adequar les superfícies del sector i l'edificabilitat amb l'objecte mantenir el sostre edificable.
Es completa la definició d'algun paràmetre i és simplifica el redactat mitjançant la referència a les determinacions dels articles del POUM que regulen la zona (clau 7) i la nova zona (clau 7a).

Article 154. Sector 48: Masia Boronat 2
Aquest article és el que estableix la definició, àmbit i localització, paràmetres bàsics i els resultats orientatius de desenvolupament del sector.

Aquest article únicament es modifica per adequar les superfícies del sector i l'edificabilitat i la densitat amb l'objecte mantenir el sostre edificable i el nombre màxim d'habitatges vigents.

Article 112: Zona d'indústria en filera (clau 7a)
S'esmena una errada material en la dotació de places d'aparcament, substituint la reserva d'una plaça per cada 20m2st per la que determini l'Annex 2. Regulació dels aparcaments, de les Normes del POUM.

Article 112bis: Zona d'indústria en filera (clau 7a)
Es crea una nova zona d'indústria per a les edificacions entre mitgeres, que regula de forma independent les edificacions d'activitat econòmica que les vigents Normes del POUM si bé contemplen dins del sector no regulen expressament i que s'ha considerat adient incorporar en correspondència a la present modificació.

1.2.4. Documentació.

La present modificació es desenvolupa en els següents documents:

1. Memòria.
2. Plànols.
3. Normes.
4. Catàleg.
5. Agenda i avaluació econòmica i financera.
6. Informe mediambiental.
7. Memòria social.

El Catllar, (a la data de la signatura electrònica)

Els arquitectes,

Cristina Abelló Molins
Col·legiat núm. 81171-8

Ricardo Saúl Sánchez Obaya
Col·legiat núm. 25816-4

Codi Validació: C94WCT9QR7FCLC45TL464PJE
Verificació: https://elcatllar.eadministracio.cat/
Document signat electrònicament des de la plataforma esPublico Gestiona | Pàgina 265 de 314

1.3. ANNEXOS A LA MEMÒRIA

1.3.1. Programa de participació ciutadana.

L'article 59.3 a) del Decret Legislatiu 1/2010, de 3 d'agost, pel qual s'aprova el Text refós de la Llei d'urbanisme estableix que els plans d'ordenació urbanística municipals han d'integrar a la Memòria el programa de participació ciutadana que l'ajuntament hagi aplicat al llarg del procés de formulació i tramitació del pla per garantir l'efectivitat dels drets reconeguts per l'article 8.

L'article 22 del Decret 305/2006, de 18 de juliol, pel qual s'aprova el Reglament de la Llei d'urbanisme, estableix que per facilitar la participació en el procés de formulació dels instruments de planejament urbanístic, l'administració competent pot aprovar el corresponent programa de participació ciutadana, d'acord amb el que estableix l'article 105 d'aquest Reglament.

És per tant que, l'Ajuntament del Catllar de forma potestativa, podrà aprovar i publicar el programa de participació ciutadana que consideri adient en la formulació i tramitació del present document en els termes que estableix l'article 22 i 105 de RLU.

1.3.2. Justificació de l'observança de l'objectiu de desenvolupament urbanístic sostenible i de les directrius dels articles 3 i 9.

L'article 59.3 b) del Decret Legislatiu 1/2010, de 3 d'agost, pel qual s'aprova el Text refós de la Llei d'urbanisme estableix que els plans d'ordenació urbanística municipals han d'integrar a la Memòria la justificació de l'observança de l'objectiu de desenvolupament urbanístic sostenible i de les directrius per al planejament urbanístic que són objecte dels articles 3 i 9.

Les actuacions proposades per la present Modificació Puntual del POUM del Catllar no afecten l'objectiu de desenvolupament urbanístic sostenible ni les directrius dels articles 3 i 9 del TRLU, per tant no es considera necessària l'esmentada justificació.

1.3.3. Mesures adoptades per facilitar l'assoliment d'una mobilitat sostenible.

L'article 59.3 c) del Decret Legislatiu 1/2010, de 3 d'agost, pel qual s'aprova el Text refós de la Llei d'urbanisme estableix que els plans d'ordenació urbanística municipals han d'integrar a la Memòria les mesures adoptades per facilitar l'assoliment d'una mobilitat sostenible en el municipi en compliment de l'obligació de prestació del servei de transport col·lectiu urbà de viatgers viatgeres.

Així també, l'article 3, del Decret 344/2006, de 19 de setembre, de regulació dels estudis d'avaluació de la mobilitat generada, estableix que els instruments d'ordenació territorial i urbanística han d'incloure, com a document independent, els estudis d'avaluació de la mobilitat generada.

Tanmateix, no serà obligatori aquest estudi en el cas de planejament urbanístic general i llurs modificacions que no comportin nova classificació del sòl urbà i urbanitzable, com és el cas del present document.

1.3.4. L'informe de sostenibilitat econòmica.

Així també l'article 59.3 d) del Decret Legislatiu 1/2010, de 3 d'agost, pel qual s'aprova el Text refós de la Llei d'urbanisme estableix que la Memòria ha d'integrar l'informe de sostenibilitat econòmica, que ha de contenir la justificació de la suficiència i adequació del sòl destinat a usos productius, i la ponderació de l'impacte de les actuacions previstes en les finances públiques de les administracions responsables de la implantació i el manteniment de les infraestructures i de la implantació i prestació dels serveis necessaris.

Les determinacions de la present modificació puntual del POUM del Catllar que es proposen no fan variar les previsions del planejament vigent quant a noves infraestructures, vialitat o serveis urbanístics a implantar, per tant no generaran un impacte diferent del ja previst a les finances de l'Ajuntament.

En tot cas, l'obligació d'assumir les despeses derivades de l'execució de l'àmbit recau sobre la iniciativa privada com a titular, que assumeix l'obligació d'atendre els costos derivats de l'actuació urbanística mitjançant el seu patrimoni.

1.3.5. Document comprensiu.

L'article 8.5a, Publicitat i participació en els processos de planejament i de gestió urbanístics del TRLU, determina que:

> *5. La ciutadania té dret a consultar i ser informada sobre el contingut dels instruments de planejament i gestió urbanístics i, a aquests efectes:*
> *a) En la informació pública dels instruments de planejament urbanístic, cal que, conjuntament amb el pla, s'exposi un document comprensiu dels extrems següents:*
> *Primer. Plànol de delimitació dels àmbits subjectes a suspensió de llicències i de tramitació de procediments, i concreció del termini de suspensió i de l'abast de les llicències i tramitacions que se suspenen.*
> *Segon. Un resum de l'abast de llurs determinacions i, en el cas que es tracti de la revisió o modificació d'un instrument de planejament urbanístic, plànol d'identificació dels àmbits en els que l'ordenació proposada altera la vigent i resum de l'abast d'aquesta alteració.*

S'acompanya el present document.

Codi Validació: C34WCT9QR7FCLSTL464PFJE
Verificació: https://elcatllar.eadministracio.cat/
Document signat electrònicament des de la plataforma esPublico Gestiona | Pàgina 266 de 314

1.3.6. Àmbits de suspensió de llicències.

ÀMBITS

Els àmbits de suspensió de procediments i llicències que haurà d'acordar la Corporació en compliment del que estableix l'apartat 2 de l'article 73 del Text refós de la Llei d'urbanisme (DL 1/2010, de 3 d'agost) són els determinats al **Plànol d'informació I-02.**

ABAST

D'acord el que estableix l'article 73.2 del Text refós de la Llei d'urbanisme, la suspensió abastarà la tramitació de plans urbanístics derivats concrets i de projectes de gestió urbanística i d'urbanització, com també de suspendre l'atorgament de llicències de parcel·lació de terrenys, d'edificació, reforma, rehabilitació o enderrocament de construccions, d'instal·lació o ampliació d'activitats o usos concrets i d'altres autoritzacions municipals connexes establertes per la legislació sectorial en les zones delimitades.

Els àmbits on l'ordenació proposada altera la vigent són els determinats al **Plànol d'informació I-02.**

Tanmateix i d'acord el que estableix l'article 102.4 del Reglament de la Llei d'urbanisme (D 305/2006, de 18 de juliol), mentre estigui suspesa la tramitació de procediments i l'atorgament de llicències en aplicació del què estableix l'article 71.2 (actual 73.2) de la Llei d'urbanisme, es podran tramitar els instruments o atorgar les llicències fonamentats en el règim vigent que siguin compatibles amb les determinacions del nou planejament inicialment aprovat, en el cas que, per la naturalesa dels canvis proposats, no es posi en risc l'aplicació del nou planejament, una vegada definitivament aprovat.

TERMINI

El termini serà **d'un any** des de la publicació de l'acord d'aprovació inicial i de suspensió.

Codi Validació: C34WCT9QR7FCLCL5TL464PFJE
Verificació: https://elcatllar.eadministracio.cat/
Document signat electrònicament des de la plataforma esPublico Gestiona | Pàgina 267 de 314

2. PLÀNOLS.

2.1 INFORMACIÓ.

I-01 Situació general i local. Situació al cartogràfic de l'ICGC
Escala: DIN A3 1/5.000
DIN A1 1/2.500

I-02 Emplaçament i topogràfic
Escala: DIN A3 1/2.500
DIN A1 1/1.250

I-03 Situació a l'ortofoto
Escala: DIN A3 1/2.500
DIN A1 1/1.250

I-04 Estructura de la propietat. Cadastral
Escala: DIN A3 1/2.500
DIN A1 1/1.250

I-05 Estructura de la propietat. Finques registrals
Escala: DIN A3 1/2.500
DIN A1 1/1.250

I-06 Usos del sòl, edificacions i infraestructures
Escala: DIN A3 1/2.500
DIN A1 1/1.250

I-07 Planejament vigent. O.3 - Ordenació del sòl urbà i urbanitzable del POUM
Escala: DIN A3 1/2.500
DIN A1 1/1.250

2.2 ORDENACIÓ.

O-01 Planejament proposat. O.3 - Ordenació del sòl urbà i urbanitzable del POUM
Escala: DIN A3 1/2.500
DIN A1 1/1.250

O-02 Avanç Pla parcial urbanístic. Proposta de zonificació
Escala: DIN A3 1/2.000
DIN A1 1/1.000

O-03 Avanç Pla parcial urbanístic. Proposta d'ordenació general.
Escala: DIN A3 1/2.000
DIN A1 1/1.000

O-04 Avanç Pla parcial urbanístic. Sistema viar. Seccions
Escala: DIN A3 H:1/1.000 V:1/200
DIN A1 H:1/500 V:1/100

Codi Validació: C34WCT9QR7FCLL5TL464PFJE
Verificació: https://elcatllar.eadministracio.cat/
Document signat electrònicament des de la plataforma esPublico Gestiona | Pàgina 268 de 314



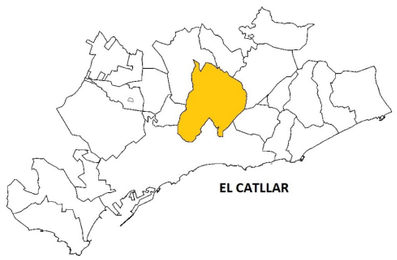



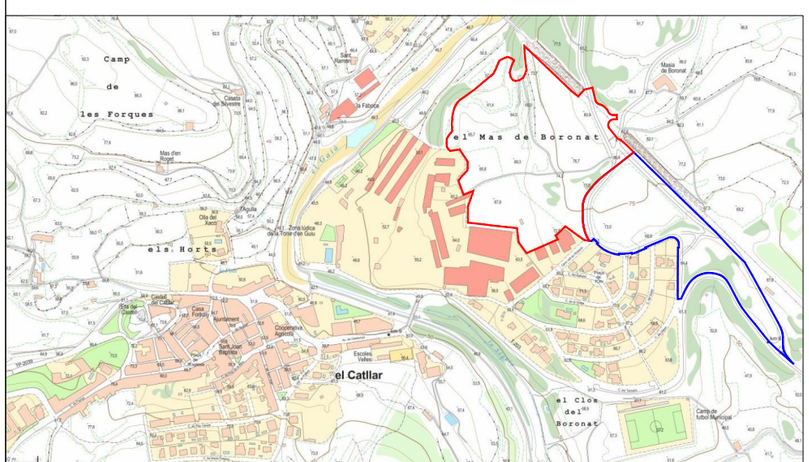

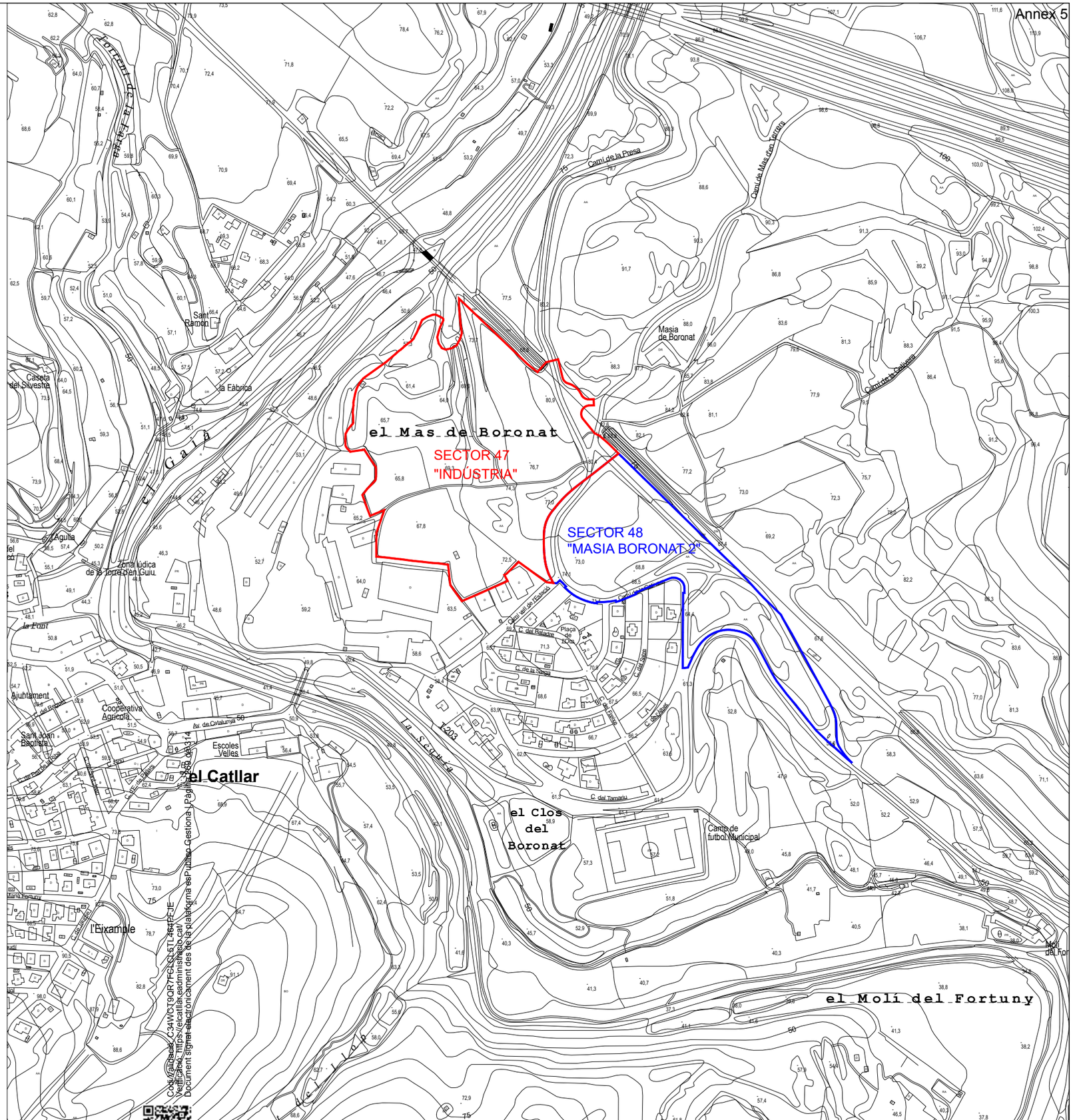
el Mas de Boronat
SECTOR 47
"INDÚSTRIA"
SECTOR 48
"MASIA BORONAT 2"
el Catllar
el Clos del Boronat
el Molí del Fortuny
l'Eixample
la Fàbrica
Sant Ramon
Masia de Boronat
Caseta del Silvestre
Camí de la Presa
Camí de Mas den Serra
Camí de la Salvan
Camí de la Riera
Camí del Gaià
Camí vell de l'Espluga
Carrer del Riudecanyes
Carrer de Cabra del Camp
Carrer de Vilanova de Prades
Carrer de Vimbodí
Carrer de Montblanch
Carrer de Reus
Carrer de Cambrils
Carrer de Valls
Carrer de Falset
Carrer de Riudoms
Carrer de Vila-seca
Carrer de Salou
Carrer de Constantí
Carrer de Perafort
Carrer de Pallaresos
Carrer de Mont-roig del Camp
Carrer de Vandellòs
Carrer de l'Hospitalet de l'Infant
Carrer de Tivissa
Carrer de Móra la Nova
Carrer de Riba-roja d'Ebre
Carrer de Flix
Carrer de Garcia
Carrer de Benissanet
Carrer de Miravet
Carrer de Rasquera
Carrer de Tortosa
Carrer de Roquetes
Carrer de Vinallop
Carrer de Sant Carles de la Ràpita
Carrer de Deltebre
Carrer de Sant Jaume d'Enveja
Carrer de Sant Jordi
Carrer de Sant Antoni
Carrer de Sant Joan
Carrer de Sant Pere
Carrer de Sant Pau
Carrer de Sant Salvador
Carrer de Sant Ramon
Carrer de Sant Joan Baptista
Carrer de Sant Joan
Carrer de Sant Antoni

Annex 5

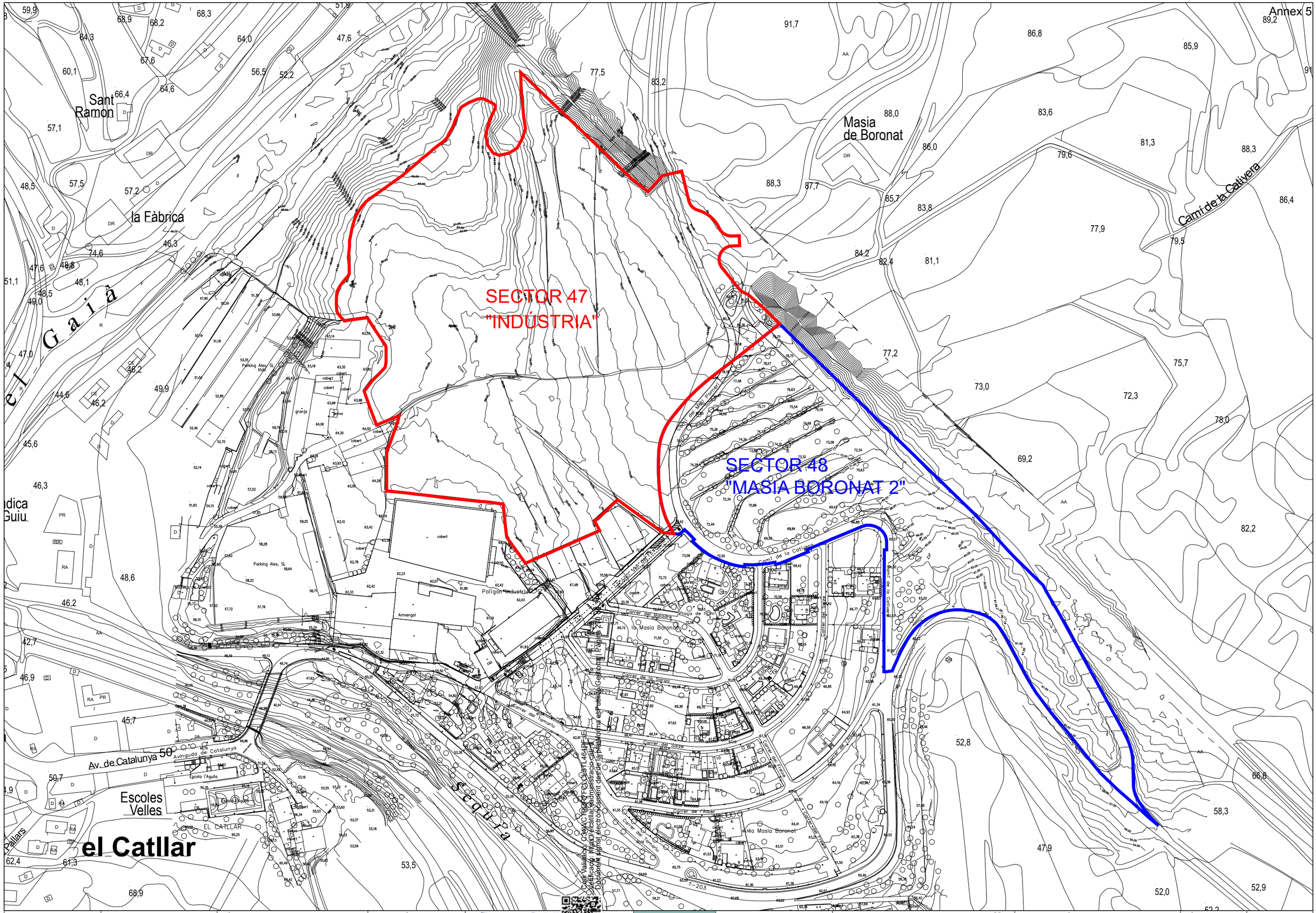

Ajuntament del Catllar	**PROMOTOR** AJUNTAMENT DEL CATLLAR PLAÇA DE LA VILA, 1 43764 EL CATLLAR. TARRAGONA	**TÍTOL DEL PROJECTE** MODIFICACIÓ PUNTUAL DEL POUM DEL CATLLAR AL SECTOR 47 "INDÚSTRIA" I SECTOR 48 "MASIA BORONAT 2"	**SITUACIÓ** SECTORS 47 i 48 DEL POUM 43764 EL CATLLAR TARRAGONA	GARCIA ARQUITECTES	RS20 ARQUITECTES	**AUTORS DEL PROJECTE** CRISTINA ABELLÓ MOLINS RICARDO SAÚL SÁNCHEZ OBAYA ARQUITECTES	0 (M) 25 50 75 100 12,5 25 37,5 50 DIN A3 E: 1/2.500 DIN A1 E: 1/1.250	N	**NOM DEL PLÀNOL** EMPLAÇAMENT - TOPOGRÀFIC	**NÚM. EXP.** 23-05 **NOM FITXER** EMP vAI 30-09-23.dwg	**DATA** SETEMBRE 2023 **PLÀNOL** I-02



Codi Validació: C34WGT9QRY7FCLC5TL464PFJE
Verificació: https://elcatllar.eadministracio.cat/
Document signat electrònicament des de la plataforma esPublico Gestiona | Pàgina 271 de 314

Ajuntament del Catllar

PROMOTOR
AJUNTAMENT DEL CATLLAR
PLAÇA DE LA VILA, 1
43764 EL CATLLAR. TARRAGONA

TÍTOL DEL PROJECTE
MODIFICACIÓ PUNTUAL DEL POUM
DEL CATLLAR AL SECTOR 47 "INDÚSTRIA"
I SECTOR 48 "MASIA BORONAT 2"

SITUACIÓ
SECTORS 47 i 48 DEL POUM
43764 EL CATLLAR
TARRAGONA

GARCIA ARQUITECTES

RSTO ARQUITECTES

AUTORS DEL PROJECTE
CRISTINA ABELLÓ MOLINS
RICARDO SAÚL SÁNCHEZ OBAYA
ARQUITECTES

0 (M) 25 50 75 100
12,5 25 37,5 50
DIN A3 E: 1/2.500
DIN A1 E: 1/1.250

N

NOM DEL PLÀNOL
SITUACIÓ RESPECTE AL ORTOFOTO

NÚM. EXP. 23-05
DATA SETEMBRE 2023
NOM FITXER ORT vAI 30-09-23.dwg
PLÀNOL I-03

Annex 5

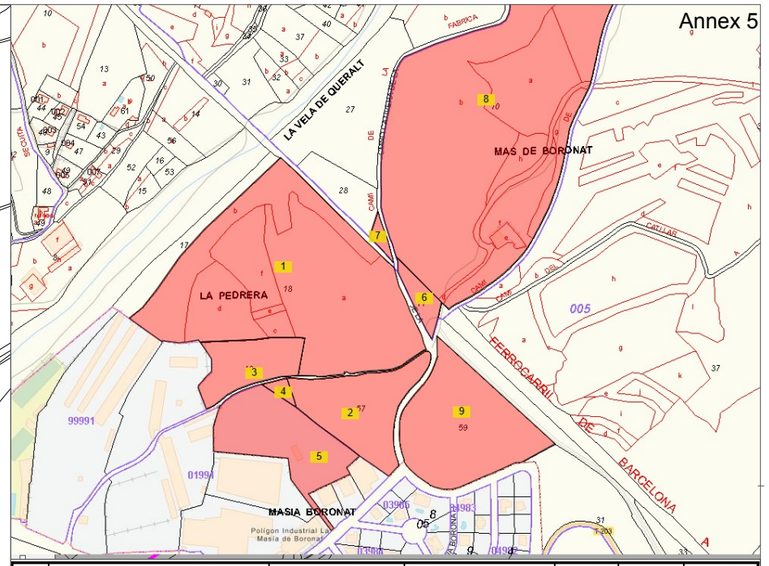

NÚM.	LOCALITZACIÓ	REFERÈNCIA CADASTRAL	TITULAR	SUPERFÍCIE (M2)	AFECTACIÓ	SUPERFÍCIE INCLOSA (M2)
1	Polígono 5 Parcela 18, MASIETA DE QUERALT	43044A005000180000SE	ARMENGOL HERMANOS, SA	48.272	Parcial	37.582
2	Polígono 5 Parcela 57, MASIETA DE QUERALT	43044A005000570000SH	ARMENGOL HERMANOS, SA	10.997	Parcial	10.115
3	Polígono 5 Parcela 19, MASIETA DE QUERALT	43044A005000190000SS	ARMENGOL HERMANOS, SA	6.315	Total	6.315
4	Polígono 5 Parcela 58, MASIETA DE QUERALT	43044A005000580000SW	ARMENGOL HERMANOS, SA	563	Total	563
5	ER MASIETA DE QUERALT 525	0199101CF6509N0001ZM	ARMENGOL HERMANOS, SA	11.698	Total	11.698
6	Polígono 4 Parcela 11. LA CATIBERA	43044A004000110000SJ	Maria Asunción Baldrich Fortuny	1.827	Parcial	1.439
7	Polígono 3 Parcela 29. LA CATIBERA	43044A003000290000SX	Maria Asunción Baldrich Fortuny	607	Parcial	102
8	Polígono 4 Parcela 10. LA CATIBERA	43044A004000100000SI	Maria Asunción Baldrich Fortuny	79.396	Parcial	348
9	Polígono 5 Parcela 59, MASIETA DE QUERALT	43044A005000590000SA	Maria Asunción Baldrich Fortuny	17.677	Parcial	82
10	Camins i terrenys costat via ferrocarril	Indefinit	Varis	Indefinit	Parcial	2.562

Ajuntament del Catllar	**PROMOTOR** AJUNTAMENT DEL CATLLAR PLAÇA DE LA VILA, 1 43764 EL CATLLAR. TARRAGONA	**TÍTOL DEL PROJECTE** MODIFICACIÓ PUNTUAL DEL POUM DEL CATLLAR AL SECTOR 47 "INDUSTRIA" I SECTOR 48 "MASIA BORONAT 2"	**SITUACIÓ** SECTORS 47 DEL POUM 43764 EL CATLLAR TARRAGONA	GARCIA ARQUITECTES	**AUTORS DEL PROJECTE** CRISTINA ABELLÓ MOLINS RICARDO SAÚL SÁNCHEZ OBAYA ARQUITECTES	0 (M) 25 50 75 100 12,5 25 37,5 50 DIN A3 E: 1/2.500 DIN A1 E: 1/1.250	**NOM DEL PLÀNOL** ESTRUCTURA DE LA PROPIETAT CADASTRAL	**NÚM. EXP.** 23-05 **NOM FITXER** CAD vAI 30-09-23.dwg	**DATA** SETEMBRE 2023 **PLÀNOL** I-04

Annex 5

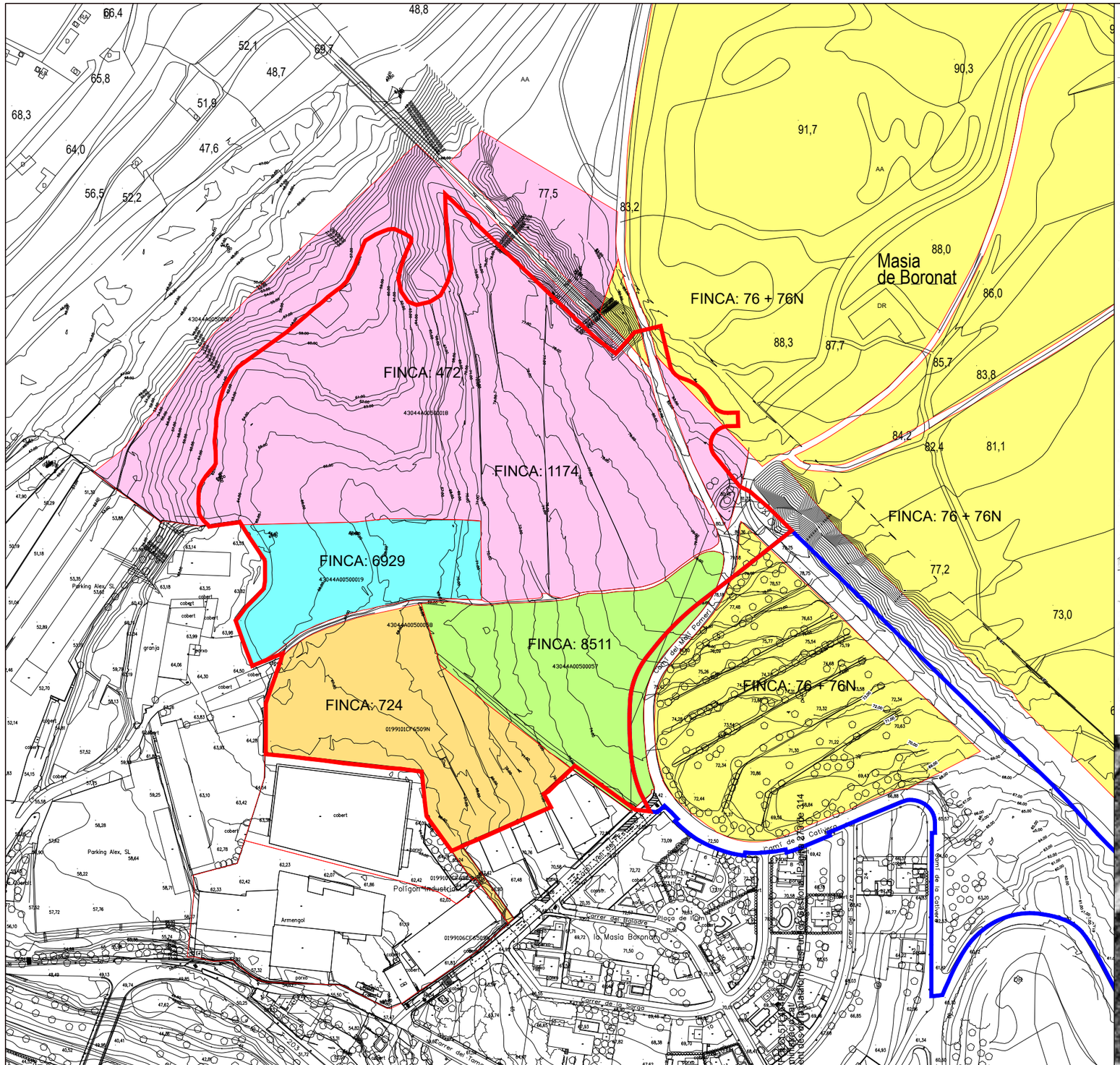
FINCA: 472
FINCA: 1174
FINCA: 6929
FINCA: 8511
FINCA: 724
FINCA: 76 + 76N
FINCA: 76 + 76N
FINCA: 76 + 76N
Masia de Boronat
Parking Alex, SL
Polígon Industrial
Armengol
Carrer del Maig
Carrer de la Sarga
Carrer de l'Om
Carrer del Safrà
Carrer de l'Alber
Carrer del Tornavís
Camí de Cal Vidrera
Camí de la Masia Boronat
Plaça de la Masia Boronat
Camí de Mallorquí
Camí de Cal Vidrera
Camí de la Masia Boronat
Camí de Mallorquí a Cal Vidrera
Camí de Cal Vidrera a Cal Vidrera
Camí de Cal Vidrera a Cal Vidrera
Camí de Cal Vidrera

Annex 5

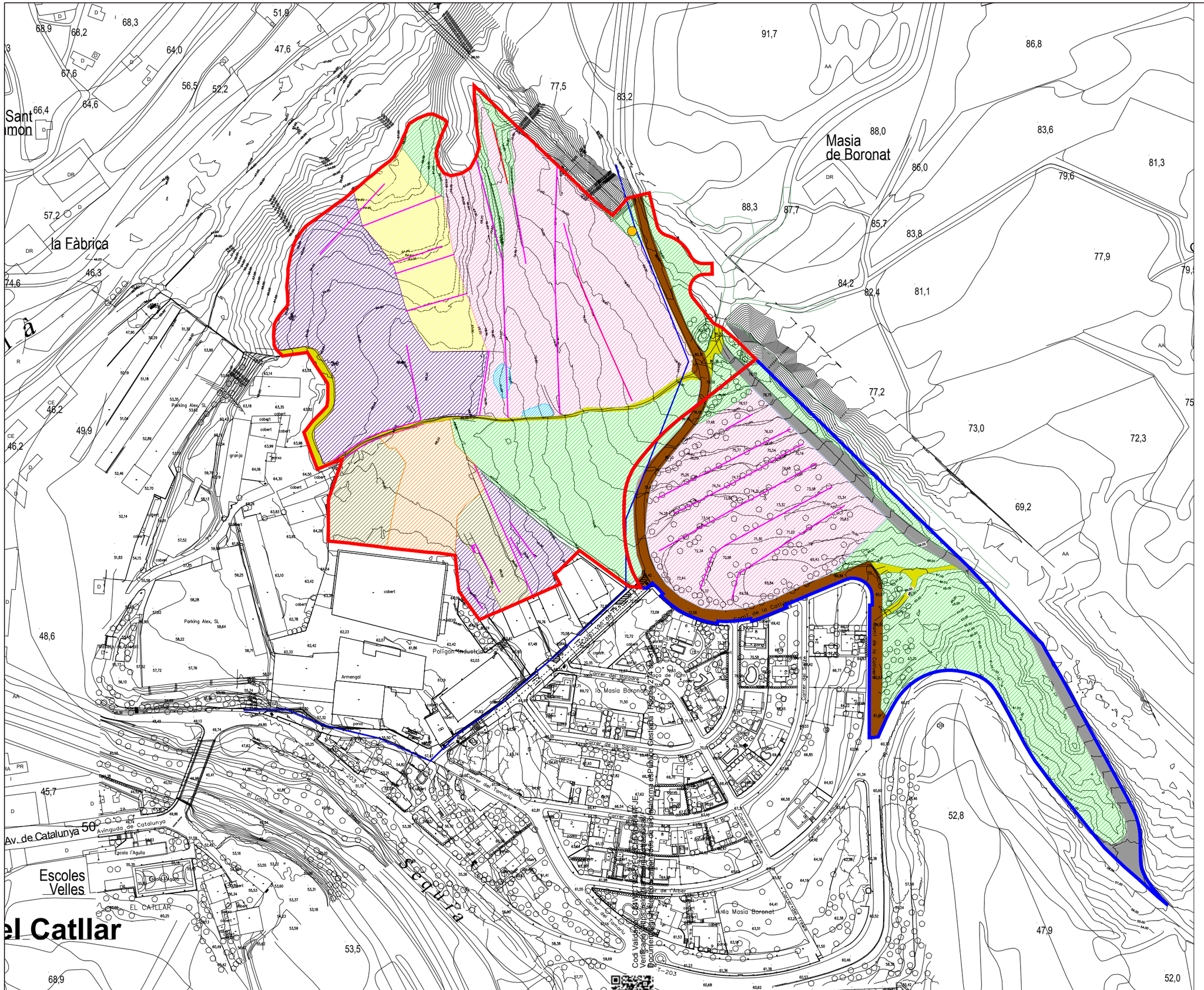
Masia de Boronat
la Fàbrica
Sant
Escoles Velles
EL CATLLAR
el Catllar
Av. de Catalunya 50
Avinguda de Catalunya
Escola l'Agulla
Parking Alex, SL
Polígon Industrial
Armengol
la Masia Boronat
Sector 47
Sector 48
Camí de la Cativera
Camí de la Cativera
Carrer del Tamarru
Carrer del Pi
Carrer de l'Alber
Carrer de la Font
Carrer de la Font
Carrer de la Font
Carrer de la Font
Carrer del Balandre
Carrer de la Forca
Carrer de la Forca
Carrer de la Forca



Cartografia base: Institut Cartogràfic de Catalunya; Data de vol: maig de 2004

- Servitud clavegueram
- Canonada Aigua CAT

Protecció del Patrimoni
- BCIN Béns Cult. d'Interès Nacional
- Elements patrimonials
- Jaciments Arqueològics
- Masies
- Font
- Aqüeducte del Gaià

Protecció de Sistemes
- Protecció Sistema Viari
- Reserva Viària
- Línia d'edificació
- Prot. Aqüeducte del Gaià (10m)
- Prot. Aqüeducte del Gaià (30m)
- Reculada planta baixa
- Protecció Equipament
- Protecció canonada Aigua CAT

Regim del sòl
- Sòl Urbà Consolidat (SUC)
- Sòl Urbà No Consolidat (SNC)
- Sòl Urbanitzable Delimitat (SUD)
- Sòl Urbanitzable No Delimitat (SND)

Sòl Urbà (SU)
- 1 - Nucli Antic
- 2 - Urbà Tradicional
- 4a - Blocs plurifamiliars lineals
- 4b - Cases en filera
- 4c - Alta volumetria consolidada
- 5 - Cases Unifamiliars Aillades
- 7 - Industrial Aillat
- 15 - Altres

Sòl Urbanitzable Delimitat (SUD)
- Desenvolupament Residencial
- Desenvolupament d'Usos Industrials
- Etilenoducte
- Gasoducte
- Recorreguts paisatgístics
- Protecció Element d'Interès

Protecció cursos d'aigua
- Zona Fluvial
- Sistema Hídric
- Zona Inundable

- Protecció Sistema Alta Tensió
- Protecció Etilenoducte
- Protecció Gaseoducte

Proteccions ADIF
- Zona de domini públic ferroviari (FV)
- Límit d'edificació
- Zona de protecció

Planejament Derivat

Sectors de Planejament: Àmbits de Gestió
- PMU i PPU
- PAU

Sòl No Urbanitzable (SNU)
- 20 - Rural
- 21 - Agrícola de valor
- 22 - Forestal de valor
- 24 - Interès ecològic
- 24 - Interès ecol. i paisatgístic
- 26 - Altres usos

Sistemes
- HI - Sistema Hidrogràfic
- EQ - Equipaments
- EQ1 - Equipaments Esportius
- TA - Serveis Tècnics i Ambientals
- Vp - Verd Privat
- VP - Espais lliures / Zones verdes
- XV - Sistema Viari
- XVa - Àrees d'aparcament

SECTOR 47 "Indústria"

	clau	SÒL	
		(M2)	(%)
ESPAIS LLIURES	VP	7.080,50	10,00
EQUIPAMENTS	EQ7	3.540,25	5,00
VIALS	XV2	8.703,77	12,29
Subtotal SISTEMES		19.324,52	27,29
Indústria aillada	7		
Indústria entre mitgeres (10-20%)			
Subtotal ZONES		51.480,48	72,71
TOTAL SECTOR		**70.805,00**	**100,00**

SECTOR 48 "Masia Boronat 2"

	clau	SÒL	
		(M2)	(%)
ESPAIS LLIURES	VP	3.859,00	10,00
EQUIPAMENTS	EQ	1.930,00	5,00
VIALS	XV	La necessària	
Subtotal SISTEMES			15,00
Cases en filera	30e		
Subtotal ZONES			
TOTAL SECTOR		**38.590,00**	**100,00**

Pla d'Ordenació Urbanística Municipal
EL CATLLAR
O.3 - ORDENACIÓ DEL SÒL URBÀ I URBANITZABLE

2008/34016 TR 03558

Ajuntament del Catllar

PROMOTOR	TÍTOL DEL PROJECTE	SITUACIÓ
AJUNTAMENT DEL CATLLAR PLAÇA DE LA VILA, 1 43764 EL CATLLAR. TARRAGONA	MODIFICACIÓ PUNTUAL DEL POUM DEL CATLLAR AL SECTOR 47 "INDÚSTRIA" I SECTOR 48 "MASIA BORONAT 2"	SECTORS 47 i 48 DEL POUM 43764 EL CATLLAR TARRAGONA

GARCIA ARQUITECTES

RSTO ARQUITECTES

AUTORS DEL PROJECTE
CRISTINA ABELLÓ MOLINS
RICARDO SAÚL SÁNCHEZ OBAYA
ARQUITECTES

0 (M) 25 50 75 100
12,5 25 37,5 50
DIN A3 E: 1/2.500
DIN A1 E: 1/1.250

N

NOM DEL PLÀNOL
PLANEJAMENT VIGENT
PLÀNOL O.3 - ORDENACIÓ DEL SÒL URBÀ I URBANITZABLE DEL POUM

NÚM. EXP.	DATA
23-05	SETEMBRE 2023
NOM FITXER	**PLÀNOL**
VIG vAI 30-09-23.dwg	I-07

Annex 5

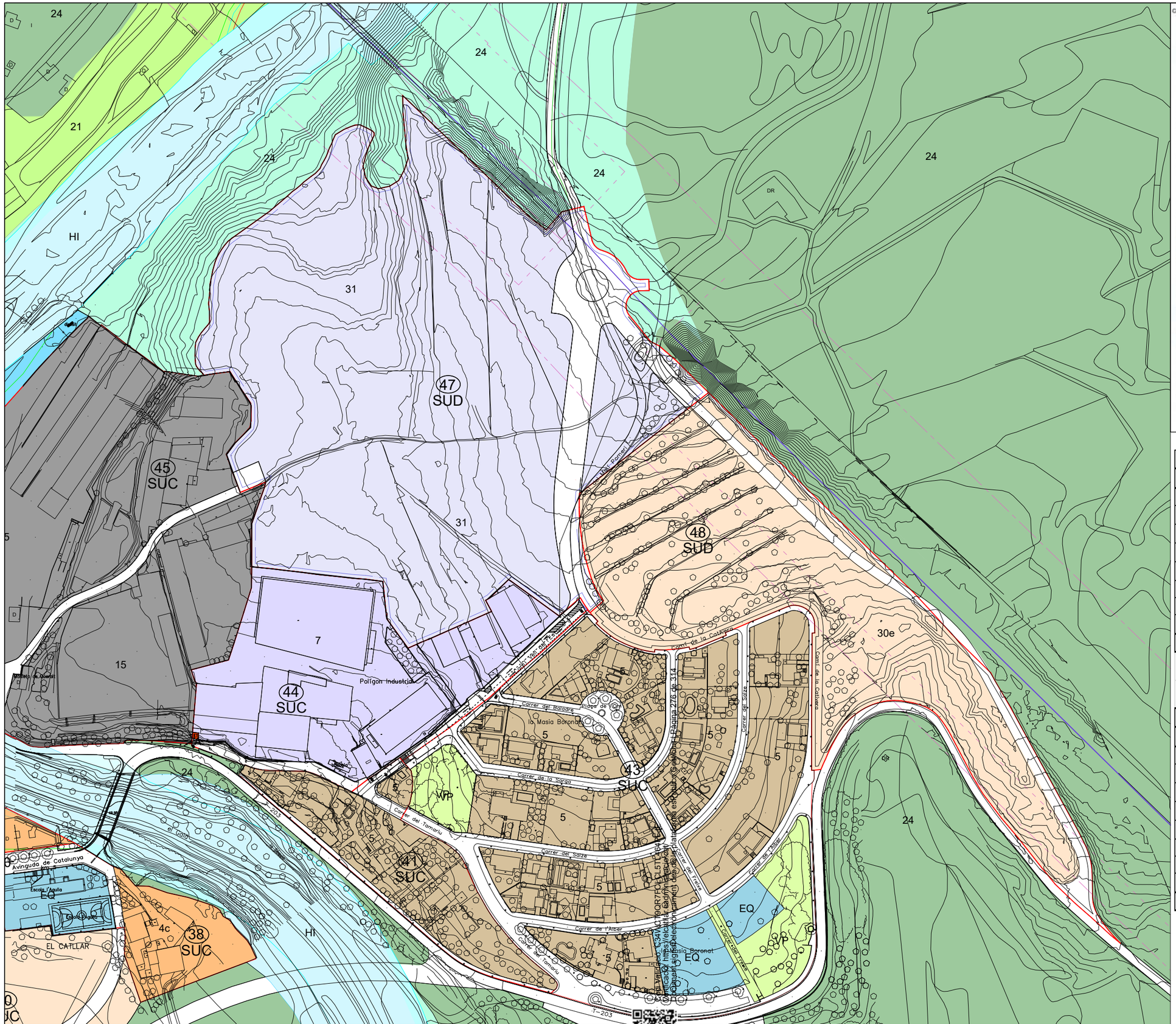
24
21
HI
31
47
SUD
45
SUC
44
SUC
48
SUD
43
SUC
41
SUC
38
SUC
7
15
Polígon Industrial
Molino de Abajo
Carrer del Tamariu
Carrer del Balandre
Carrer de la Sorga
Carrer del Sorze
Carrer de l'Alber
Carrer de la Calma
Carrer de la Calsiveu
Carrer de l'Aiguabarreig
Carrer de l'Aiguaneix
Carrer de l'Aiguavessa
Carrer de l'Aiguaviva
Carrer de l'Aiguamoll
Carrer de l'Aiguamarina
Carrer de l'Aiguamarga
Carrer de l'Aiguaclara
Carrer de l'Aiguablava
Carrer de l'Aiguablanca
Carrer de l'Aiguablau
Carrer de l'Aiguaclara
Carrer de l'Aiguamarga
Carrer de l'Aiguamarina
Carrer de l'Aiguamoll
Carrer de l'Aiguaviva
Carrer de l'Aiguavessa
Carrer de l'Aiguaneix
Carrer de l'Aiguabarreig
Carrer de la Calsiveu
Carrer de la Calma
Carrer de la Sorga
Carrer del Sorze
Carrer de l'Alber
Carrer del Tamariu
Carrer del Balandre
Carrer de la Fresa
Carrer de l'Aiguablau
Carrer de l'Aiguablanca
Carrer de l'Aiguablava

SECTOR 47 "Indústria"

Annex 5

	clau	SÒL		SOSTRE	
		(M2)	(%)	(M2)	(%)
ESPAIS LLIURES	VP	10.779,75	14,76		
EQUIPAMENTS	EQ7	3.845,13	5,26		
VIALS	XV2	7.225,12	9,89		
Subtotal SISTEMES		21.850,00	29,91		
Indústria aillada	7				
Indústria entre mitgeres (10-20%)					
Subtotal ZONES		51.198,83	70,09	35.402,50	100,00
TOTAL SECTOR		**73.048,83**	**100,00**	**35.402,50**	**100,00**

SECTOR 47 "INDÚSTRIA"
72.922,96M2

ESPAIS LLIURES
10.779,75M2

XARXA VIÀRIA
7.225,12M2

INDUSTRIA AILLADA
45.824,75M2

EQUIPAMENTS
3.845,13M2

INDUSTRIA ENTRE MITGERES
5.374,08M2

Camí de la Cativera

Carrer del Solze

Carrer del Balaire

Plaça de l'Om

la Masia Boronat

Carrer de la Sarga

Carrer Vall del Francolí

Polígon Industrial

Mateu de Querol

Codi Validació: C3AVCT5QR7FG1PL5TL46APEJE
Verificació: https://elcatllar.eadministracio.cat
Document signat electrònicament des de la plataforma esPublico Gestiona | Pàgina 277 de 314

Ajuntament del Catllar	**PROMOTOR** AJUNTAMENT DEL CATLLAR PLAÇA DE LA VILA, 1 43764 EL CATLLAR. TARRAGONA	**TÍTOL DEL PROJECTE** MODIFICACIÓ PUNTUAL DEL POUM DEL CATLLAR AL SECTOR 47 "INDÚSTRIA" I SECTOR 48 "MASIA BORONAT 2"	**SITUACIÓ** SECTORS 47 I 48 DEL POUM 43764 EL CATLLAR TARRAGONA	GARCIA ARQUITECTES	RSTO ARQUITECTES	**AUTORS DEL PROJECTE** CRISTINA ABELLÓ MOLINS RICARDO SAÚL SÁNCHEZ OBAYA ARQUITECTES	0 (M) 20 40 60 80 10 20 30 40 DIN A3 E: 1/2.000 DIN A1 E: 1/1.000 N	**NOM DEL PLÀNOL** PROPOSTA ZONIFICACIÓ AVANÇ PLA PARCIAL URBANÍSTIC (PLÀNOL NO VINCULANT)	**NÚM. EXP.** 23-05 **NOM FITXER** ZON vAI 30-09-23.dwg	**DATA** SETEMBRE 2023 **PLÀNOL** O-02

Annex 5

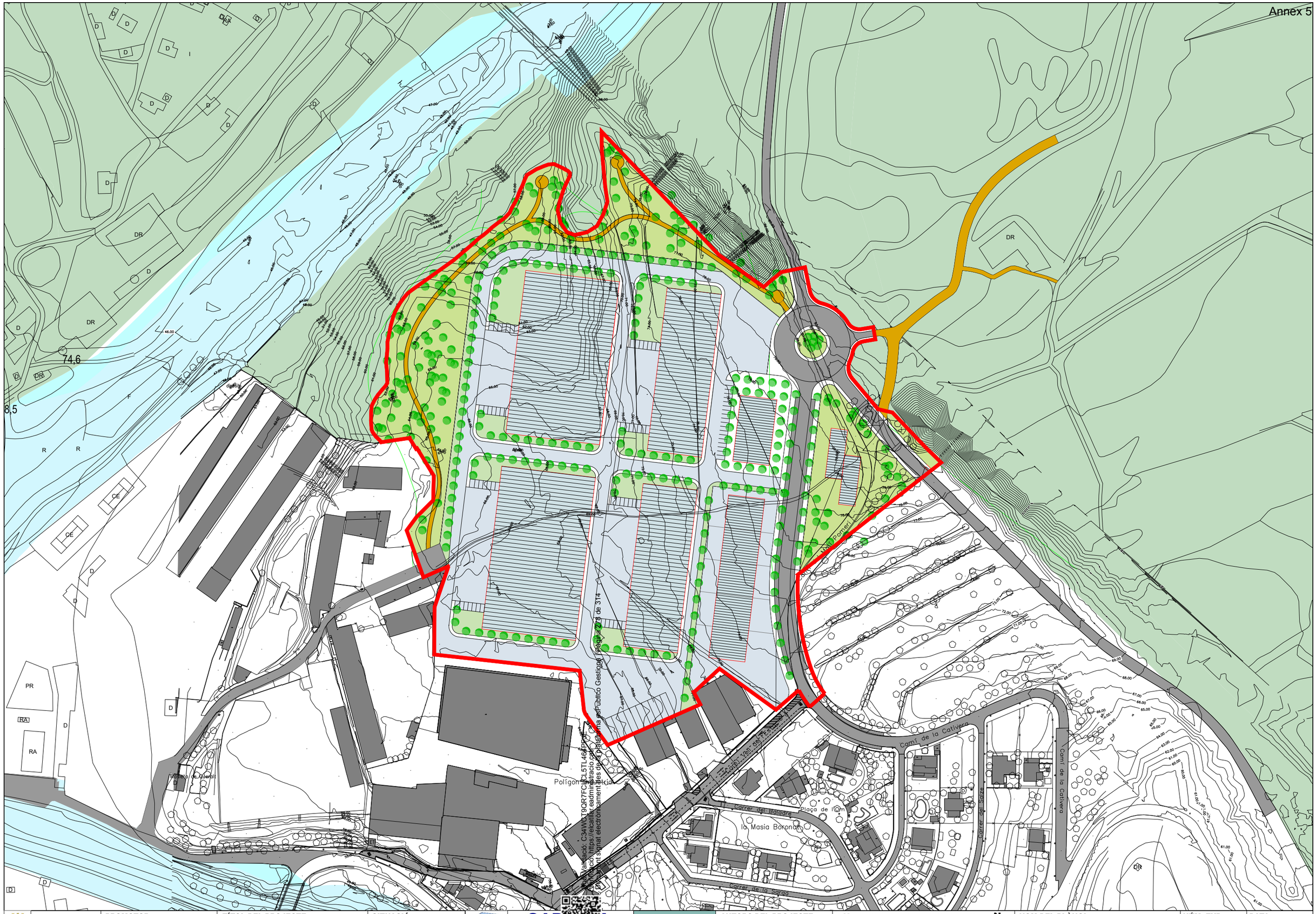

Ajuntament del Catllar	**PROMOTOR** AJUNTAMENT DEL CATLLAR PLAÇA DE LA VILA, 1 43764 EL CATLLAR. TARRAGONA	**TÍTOL DEL PROJECTE** MODIFICACIÓ PUNTUAL DEL POUM DEL CATLLAR AL SECTOR 47 "INDÚSTRIA" I SECTOR 48 "MASIA BORONAT 2"	**SITUACIÓ** SECTORS 47 I 48 DEL POUM 43764 EL CATLLAR TARRAGONA	GARCIA ARQUITECTES	RS20 ARQUITECTES	**AUTORS DEL PROJECTE** CRISTINA ABELLÓ MOLINS RICARDO SAÚL SÁNCHEZ OBAYA ARQUITECTES	0 (M) 20 40 60 80 10 20 30 40 DIN A3 E: 1/2.000 DIN A1 E: 1/1.000	N	**NOM DEL PLÀNOL** PROPOSTA ORDENACIÓ AVANÇ PLA PARCIAL URBANÍSTIC (PLÀNOL NO VINCULANT)	**NÚM. EXP.** 23-05 **NOM FITXER** ZON vAI 30-09-23.dwg	**DATA** MARÇ 2024 **PLÀNOL** O-03

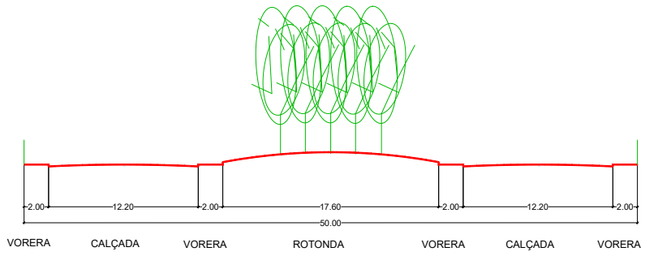

ROTONDA

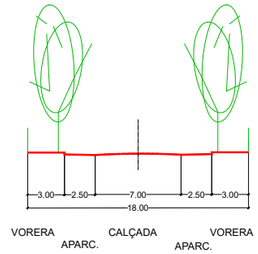

VIAL 2 - 4

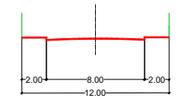

VIAL 2 - 3

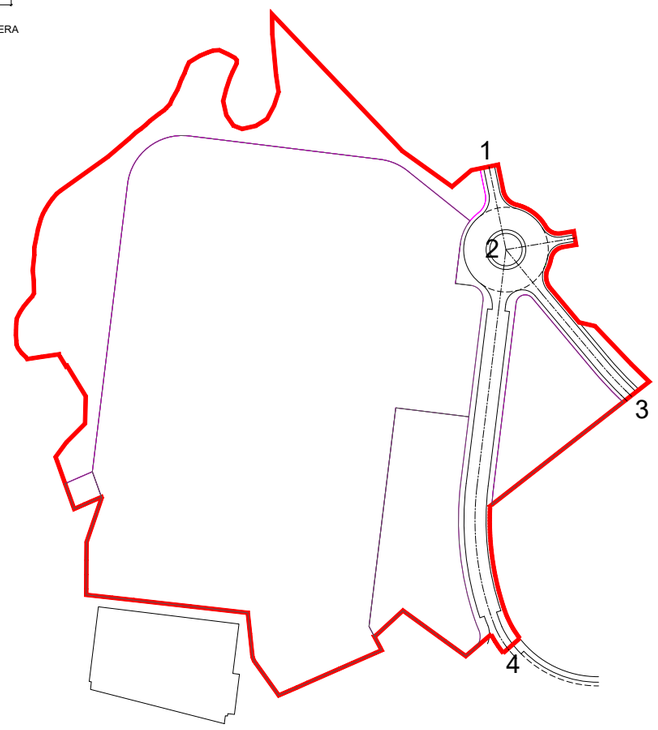

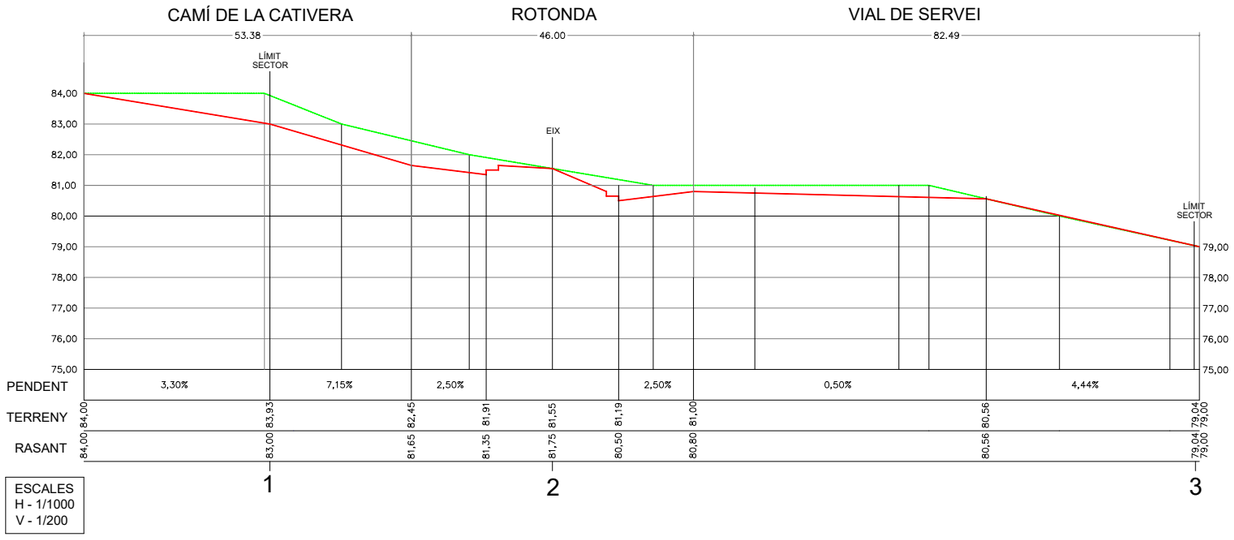

ESCALES
H - 1/1000
V - 1/200

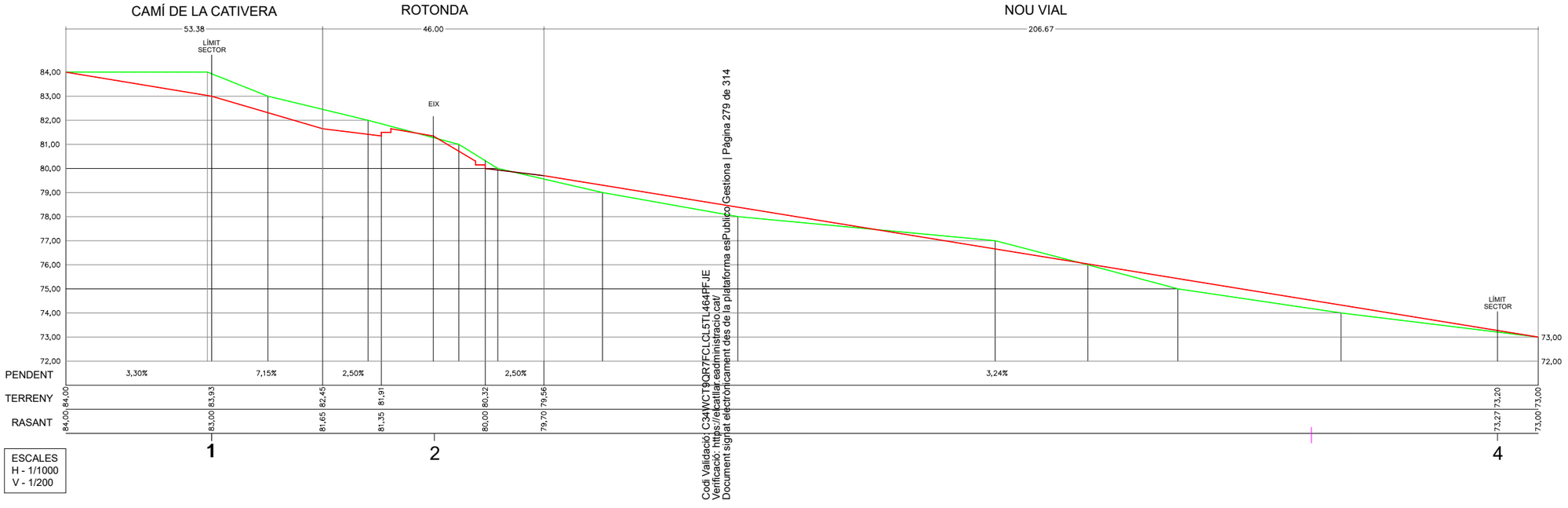

ESCALES
H - 1/1000
V - 1/200

Codi Validació: C34WCT9QR7FCLCL5TL464PFJE
Verificació: https://ekatllar.eadministracio.cat/
Document signat electrònicament des de la plataforma esPublico Gestiona | Pàgina 279 de 314

Ajuntament del Catllar	**PROMOTOR** AJUNTAMENT DEL CATLLAR PLAÇA DE LA VILA, 1 43764 EL CATLLAR. TARRAGONA	**TÍTOL DEL PROJECTE** MODIFICACIÓ PUNTUAL DEL POUM DEL CATLLAR AL SECTOR 47 "INDUSTRIA" I SECTOR 48 "MASIA BORONAT"	**SITUACIÓ** SECTORS 47 I 48 DEL POUM 43764 EL CATLLAR TARRAGONA	GARCIA ARQUITECTES	RSTO ARQUITECTES	**AUTORS DEL PROJECTE** CRISTINA ABELLÓ MOLINS RICARDO SAÚL SÁNCHEZ OBAYA ARQUITECTES	0 (M) DIN A3 E: SEGONS DETALL DIN A1 E: SEGONS DETALL	**NOM DEL PLÀNOL** AVANÇ PLA PARCIAL URBANÍSTIC SISTEMA VIARI SECCIONS LONGITUDINALS I TRANSVERSALS	**NÚM. EXP.** 23-05 **NOM FITXER** SEC vAl 30-09-23.dwg	**DATA** SETEMBRE 2023 **PLÀNOL** O-04

3. NORMES.

3.1 COMPARATIVA NORMATIVA VIGENT I PROPOSADA.

- Article 158 de les Normes del POUM del Catllar
- Article 154 de les Normes del POUM del Catllar
- Article 112 i 112bis de les Normes del POUM del Catllar

Codi Validació: C34WCT9QR7FCLCL5TL464PFJE
Verificació: https://elcatllar.eadministracio.cat/
Document signat electrònicament des de la plataforma esPublico Gestiona | Pàgina 280 de 314

3.1. COMPARATIVA NORMATIVA VIGENT I PROPOSADA

El vigent POUM del Catllar estableix les condicions de desenvolupament dels sectors 47 "Indústria" i 48 "Masia Boronat 2" als articles 158 i 154 respectivament. També regula els paràmetres d'edificació de la zona industrial aïllada (clau 7) a l'article 112.

Com s'ha detallat anteriorment les modificacions introduïdes a la normativa són de dos tipus:

Primer; modificació de la superfície total dels sectors i adaptació dels paràmetres d'aprofitament i cessions per mantenir els aprofitaments vigents, en tant que l'esperit de la modificació no és fer cap mena d'augment d'aprofitaments ni disminució de cessions.

Segon; completar les condicions d'edificació i d'ús de les dues tipologies permeses (aïllada i en filera) al sector 47 per facilitar el seu desenvolupament i posada en funcionament.
En aquest segon apartat a més, s'ha introduït un nou article 112bis que regula expressament i de forma independent les edificacions industrials en filera (entre mitgeres) que les vigents Normes del POUM no contemplen i que s'ha considerat adient incorporar en correspondència a la present modificació.

A continuació es detalla de forma comparada la redacció vigent i proposada.
En vermell a la normativa vigent es marquen els canvis i en blau a la proposada els modificats i/o completats.

Codi Validació: C34WCT9QR7FCLCL5TL464PFJE
Verificació: https://elcatllar.eadministracio.cat/
Document signat electrònicament des de la plataforma esPublico Gestiona | Pàgina 281 de 314

Article 158 del POUM del Catllar vigent

Article 158.(145). **Sector 47, indústria**

1. OBJECTIUS: Aquest sector es correspon parcialment amb el del mateix número de les Normes Subsidiàries de l'any 1991. L'objectiu és el de permetre l'expansió natural i controlada del polígon 44 d'indústria en sol urbà, tant de l'activitat principal com dels petits magatzems.

2. ÀMBIT: Situat al nord de la zona industrial consolidada. D'una superfície de 70.805 m^2.

3. LOCALITZACIÓ: Plànol ordenació O.3.

4. CONDICIONS D'ORDENACIÓ, EDIFICACIÓ I ÚS.
S'estableixen dues tipologies diferents: la d'indústria aïllada regulada per la clau 31 i la de naus entre mitgeres seguint l'alineació de vial, amb un límit d'ocupació de sòl net, aquesta última, d'entre el 10 i el 20%.
Per les naus entre mitgeres, la parcel·la mínima serà de 800 m^2, amb un front mínim de 15 m, una ocupació màxima del 70%, una edificabilitat de 0,90 m^{2}st/m^{2}sól, una separació mínima a vial de 8m i una alçada màxima de 7m fins l'arrancada de les encavallades o de l'últim sostre.
L'edificabilitat bruta del sector és de 0,50 m^{2}st/m^{2}s
Per tots els paràmetres bàsics i condicions d'ordenació, edificació i ús no especificats, s'estarà a la regulació que se'n fa per l'edificació aïllada o alineada a vial, segons el cas.
Els usos permesos seran l'industrial, comercial, tallers i garatge.
Les cobertes podran utilitzar-se, total o parcialment, per instal·lar plaques fotovoltaiques sempre que el conjunt de les plaques formi un pla inclinat continu i paral·lel al de la coberta.
Els plans inclinats del sol a la vora del riu no seran edificables.

5. CESSIONS MINIMES AL MUNICIPI: les establertes per la legislació vigent.

6. GESTIÓ Reparcel·lació: modalitat per compensació bàsica.

Article 158 del POUM del Catllar proposat

Article 158.(145). **Sector 47, indústria**

1. OBJECTIUS: Aquest sector es correspon parcialment amb el del mateix número de les Normes Subsidiàries de l'any 1991. L'objectiu és el de permetre l'expansió natural i controlada del polígon 44 d'indústria en sol urbà, tant de l'activitat principal com dels petits magatzems.

2. ÀMBIT: Situat al nord de la zona industrial consolidada. D'una superfície de 73.048,83 m^2.

3. LOCALITZACIÓ: Plànol ordenació O.3.

4. CONDICIONS D'ORDENACIÓ, EDIFICACIÓ I ÚS.
S'estableixen dues tipologies diferents: la d'indústria aïllada regulada per la (clau 7) i la de naus en filera seguint l'alineació de vial per la (clau 7a), amb un límit d'ocupació de sòl net, aquesta última, d'entre el 10 i el 20%
L'edificabilitat bruta del sector és de 0,4846 m^{2}st/m^{2}s
Les cobertes podran utilitzar-se, total o parcialment, per instal·lar plaques fotovoltaiques sempre que el conjunt de les plaques formi un pla inclinat continu i paral·lel al de la coberta
Els plans inclinats del sol a la vora del riu no seran edificables.

Naus aïllades
CONDICIONS D'EDIFICACIÓ:
- *Índex d'edificabilitat net:* 0,65m2st/m2s
- *Alçada reguladora:* 12m fins l'arrancada de les encavallades o de l'últim sostre. El número màxim de plantes és de tres.
- *Construccions auxiliars:* Seran permeses dins del gàlib edificable.
- *Tanques:* A vial; 2,50m, fins 1,00m poden ser opaques la resta calades. A veïns; 2,50m opaques o calades.
- *Espai lliure de parcel·la:* L'espai lliure es podrà destinar a càrrega, descàrrega, garatge, emmagatzematge de mercaderies i matèries degudament envasades. Resta prohibit l'emmagatzematge de mercaderies, matèries i residus que puguin originar molèsties. El sòl lliure d'edificació restarà degudament ordenat.

CONDICIONS D'ÚS:
Els determinats per a la zona industrial aïllada (clau 7)

Naus entre mitgeres Segons les determinacions per a la zona industrial en filera (clau 7a)

Per tots els paràmetres bàsics i condicions d'ordenació, edificació i ús no especificats, s'estarà a la regulació que se'n fa per l'edificació aïllada o alineada a vial, segons el cas

5. CESSIONS MINIMES AL MUNICIPI:

SECTOR 47 "Indústria"			
	clau	SÒL	
		(M2)	(%)
ESPAIS LLIURES	VP	10.779,75	14,76
EQUIPAMENTS	EQ	3.845,13	5,26
VIALS	XV2	7.225,12	9,89
Subtotal SISTEMES		21.850,00	29,91
Indústria aïllada	7		
Indústria entre mitgeres (10-20%)			
Subtotal ZONES		51.198,83	70,09
TOTAL SECTOR		**73.048,83**	**100,00**

6. GESTIÓ: Reparcel·lació: modalitat per compensació bàsica.

Codi Validació: C34WCT9QR7FCLCL5TL464PFJE
Verificació: https://elcatllar.eadministracio.cat/
Document signat electrònicament des de la plataforma esPublico Gestiona | Pàgina 282 de 314

Article 154 del POUM del Catllar vigent

Article 154.(140.9). **Sector 48: Masia Boronat 2**

1. DEFINICIÓ: Sector ja delimitat en el planejament general vigent abans de l'aprovació d'aquest POUM, que es manté lleugerament modificat. Ha estat objecte d'un conveni.

2. AMBIT I LOCALITZACIÓ: Segons els plànols d'ordenació de la sèrie O.3.

3. PARÀMETRES BÀSICS:

Superfície aproximada del sector		38.590 m2
Qualificació del sector		clau 30e (cases en filera)
Índex edificabilitat bruta màxima residencial		0,25 m2/m2
Índex edificabilitat bruta màxima altres usos		0,05 m2/m2
Densitat bruta	habitatges lliures	7,3 hab/ha
	habitatges HPP	5,7 hab/ha
Ús principal		habitatge
Sistema d'actuació		Reparcel·lació de compensació bàsica

4. RESULTATS ORIENTATIUS DESENVOLUPAMENT DEL SECTOR:

Cessió mínima zona verda, clau VP	10% sòl > 20% sostre	3.859 m2
Cessió mínima equipament, clau EQ	5% sòl = 20% sostre	1.930 m2
Cessió vialitat, clau XV	la necessària	
Sostre renda lliure màxim	70% sostre	6.753 m2
Sostre HPO mínim	20% sostre	1.929 m2
Sostre HPC mínim	10% sostre	965 m2
TOTAL SOSTRE MÀXIM	100% sostre	9.647 m2
Nombre habitatges renda lliure màxim	28	
Nombre habitatges HPO mínim	16	
Nombre habitatges HPC mínim	6	
TOTAL HABITATGES	50	

D'acord amb el Decret 454/2004 relatiu al pla per al dret a l'habitatge, s'ha pres com a referencia les superfícies útils màximes deis habitatges, garatges i trasters computables, afectades pel coeficient 1,20 per obtenir la superfície construïda. D'aquesta manera:

HPO: (70+25+8) x 1,20 = 123,60 m2	120 m2
HPC: (90+25+8) x 1,20 = 147,60 m2	145 m2

5. ALTRES CONDICIONS:

S'haurà de cedir el 10% de l'aprofitament urbanístic (art. 45 TRLU)

Article 154 del POUM del Catllar proposat

Article 154.(140.9). **Sector 48: Masia Boronat 2**

1. DEFINICIÓ: Sector ja delimitat en el planejament general vigent abans de l'aprovació d'aquest POUM, que es manté lleugerament modificat. Ha estat objecte d'un conveni.

2. AMBIT I LOCALITZACIÓ: Segons els plànols d'ordenació de la sèrie O.3.

3. PARÀMETRES BÀSICS:

Superfície aproximada del sector		35.830,74 m2
Qualificació del sector		clau 30e (cases en filera)
Índex edificabilitat bruta màxima residencial		0,2692 m2/m2
Índex edificabilitat bruta màxima altres usos		0,0539 m2/m2
Densitat bruta	habitatges lliures	7,8145 hab/ha
	habitatges HPP	6,1400 hab/ha
Ús principal		habitatge
Sistema d'actuació		Reparcel·lació de compensació bàsica

4. RESULTATS ORIENTATIUS DESENVOLUPAMENT DEL SECTOR:

Cessió mínima zona verda, clau VP	10,77%sòl >20% sostre	3.859 m2
Cessió mínima equipament, clau EQ	5,39% sòl = 20% sostre	1.930 m2
Cessió vialitat, clau XV	la necessària	
Sostre renda lliure màxim	70% sostre	6.753 m2
Sostre HPO mínim	20% sostre	1.929 m2
Sostre HPC mínim	10% sostre	965 m2
TOTAL SOSTRE MÀXIM	100% sostre	9.647 m2
Nombre habitatges renda lliure màxim	28	
Nombre habitatges HPO mínim	16	
Nombre habitatges HPC mínim	6	
TOTAL HABITATGES	50	

D'acord amb el Decret 454/2004 relatiu al pla per al dret a l'habitatge, s'ha pres com a referencia les superfícies útils màximes deis habitatges, garatges i trasters computables, afectades pel coeficient 1,20 per obtenir la superfície construïda. D'aquesta manera:

HPO: (70+25+8) x 1,20 = 123,60 m2	120 m2
HPC: (90+25+8) x 1,20 = 147,60 m2	145 m2

5. ALTRES CONDICIONS:

S'haurà de cedir el 10% de l'aprofitament urbanístic (art. 45 TRLU)

Codi Validació: C34WCT9QR7FCLCL5TL464PFJE
Verificació: https://elcatllar.eadministracio.cat/
Document signat electrònicament des de la plataforma esPublico Gestiona | Pàgina 283 de 314

Article 112 del POUM del Catllar vigent

Article 112.(104). **Zona d'indústria, clau 7**

1. DEFINICIÓ:
Aquesta zona ordena l'edificació industrial aïllada.

2. CONDICIONS DE LA PARCEL·LACIÓ:
- *Superficie mínima: 1.000m2.*
- *Front mínim:* 20m.
- *Fondària mínima:* 25m.

3. CONDICIONS DE L'EDIFICACIÓ:
- *Tipus d'ordenació:* Edificació aïllada.
- *Edificabilitat màxima:* 4m3/m^{2}s.
- *Ocupació màxima:* 50%.
- *Alçada reguladora:* 12m fins l'arrancada de les encavallades o de l'últim sostre. El número màxim de plantes és d'una, admetent-se l'entresol.
- *Coberta:* Pendent màxim del 30%. Les cobertes podran utilitzar-se, total o parcialment, per instal·lar plaques fotovoltaiques sempre que el conjunt de les plaques formi un pla inclinat continu i paral·lel al de la coberta.
- *Separacions mínimes:* 6m a l'espai públic i 4m a la resta.
- *Construccions auxiliars:* No es permeten.
- *Tanques:* D'acord amb la regulació de l'edificació aïllada.
- *Espai lliure de parcel·la:* Es pot pavimentar però les parcel·les que confronten amb sol residencial o d'equipaments hauran d'enjardinar i arbrar una franja de 3m confrontant amb els sols amb aquest ús.

Les cobertes podran utilitzar-se, total o parcialment, per instal·lar plaques fotovoltaiques sempre que el conjunt de les plaques formi un pla inclinat continu i paral·lel al de la coberta.

4. CONDICIONS D'ÚS:
- *Ús principal:* magatzems, garatges, tallers, indústries, regulats al Capítol IV del Títol II.
- *Usos compatibles:* S'admet l'ús comercial i oficines associades a la indústria ubicada a la parcel·la, així com l'ús recreatiu.

La proporció entre ús principal i usos compatibles es regira pel següent criteri: l'ús principal haurà d'ocupar un mínim del 70% del sostre. Per reduir aquest percentatge serà necessari la redacció d'un Pla de millora urbana que ho justifiqui.
- *Dotació mínima d'aparcament:* Una plaça cada 20 m^{2}st.

Article 112 i 112bis del POUM del Catllar proposat

Article 112.(104). **Zona d'indústria, clau 7**

1. DEFINICIÓ:
Aquesta zona ordena l'edificació industrial aïllada.

2. CONDICIONS DE LA PARCEL·LACIÓ:
- *Superficie mínima: 1.000m2.*
- *Front mínim:* 20m.
- *Fondària mínima:* 25m.

3. CONDICIONS DE L'EDIFICACIÓ:
- *Tipus d'ordenació:* Edificació aïllada.
- *Edificabilitat màxima:* 4m3/m^{2}s.
- *Ocupació màxima:* 50%.
- *Alçada reguladora:* 12m fins l'arrancada de les encavallades o de l'últim sostre. El número màxim de plantes és d'una, admetent-se l'entresol.
- *Coberta:* Pendent màxim del 30%. Les cobertes podran utilitzar-se, total o parcialment, per instal·lar plaques fotovoltaiques sempre que el conjunt de les plaques formi un pla inclinat continu i paral·lel al de la coberta.
- *Separacions mínimes:* 6m a l'espai públic i 4m a la resta.
- *Construccions auxiliars:* No es permeten.
- *Tanques:* D'acord amb la regulació de l'edificació aïllada.
- *Espai lliure de parcel·la:* Es pot pavimentar però les parcel·les que confronten amb sol residencial o d'equipaments hauran d'enjardinar i arbrar una franja de 3m confrontant amb els sols amb aquest ús.

Les cobertes podran utilitzar-se, total o parcialment, per instal·lar plaques fotovoltaiques sempre que el conjunt de les plaques formi un pla inclinat continu i paral·lel al de la coberta.

4. CONDICIONS D'ÚS:
- *Ús principal:* magatzems, garatges, tallers, indústries, regulats al Capítol IV del Títol II.
- *Usos compatibles:* S'admet l'ús comercial i oficines associades a la indústria ubicada a la parcel·la, així com l'ús recreatiu.

La proporció entre ús principal i usos compatibles es regira pel següent criteri: l'ús principal haurà d'ocupar un mínim del 70% del sostre. Per reduir aquest percentatge serà necessari la redacció d'un Pla de millora urbana que ho justifiqui.

- *Dotació mínima d'aparcament:* La que determini l'Annex 2. Regulació dels aparcaments

Article 112bis. **Zona d'indústria en filera, clau 7a**

1. DEFINICIÓ:
Aquesta zona ordena l'edificació industrial en filera, entre mitgeres amb alineació de façana, alineada a vial o endarrerida respecte aquest una separació determinada.

2. CONDICIONS DE PARCEL·LACIÓ:
- *Superficie mínima*: 800m2.
- *Front mínim:* 15m.

3. CONDICIONS D'EDIFICACIÓ:
- *Tipus d'ordenació:* Edificació entre mitgeres, amb alineació de l'edificació.
- *Índex d'edificabilitat net:* 0,90m2st/m2s
- *Ocupació màxima:* 70%.
- *Alçada reguladora:* 7m fins l'arrancada de les encavallades o de l'últim sostre. El número màxim de plantes és de dos.
- *Coberta:* Pendent màxim del 30%. Les cobertes podran utilitzar-se, total o parcialment, per instal·lar plaques fotovoltaiques sempre que el conjunt de les plaques formi un pla inclinat continu i paral·lel al de la coberta.

Codi Validació: C3AWGT9QBZECLQ15TL464PEJE
Verificació: https://elcatllar.eadministracio.cat/
Document signat electrònicament des de la plataforma esPublico Gestiona | Pàgina 284 de 314

- *Separacions mínimes:* 8m a vial principal i 4m a la resta.
- *Construccions auxiliars:* Seran permeses dins del gàlib edificable.
- *Tanques:* A vial; 2,50m, fins 1,00m poden ser opaques la resta calades. A veïns; 2,50m opaques o calades.
- *Espai lliure de parcel·la:* L'espai lliure al davant de l'edificació es podrà destinar a càrrega, descàrrega i garatge. L'espai lliure al darrere de l'edificació es podrà destinar a emmagatzematge de mercaderies i matèries degudament envasades i garatge. Resta prohibit l'emmagatzematge de mercaderies, matèries i residus que puguin originar molèsties. El sòl lliure d'edificació restarà degudament ordenat

4. CONDICIONS D'ÚS:

Els usos permesos seran l'industrial, comercial, tallers, garatge, magatzem, oficines i serveis, restauració, recreatiu, esportiu, sòcio-cultural, sanitari-assistencial i serveis tècnics i ambientals.

- *Dotació mínima d'aparcament:* La que determini l'Annex 2. Regulació dels aparcaments

Codi Validació: C24WCT9QB7ECLL5TL464PEJE
Verificació: https://elcatllar.eadministracio.cat/
Document signat electrònicament des de la plataforma esPublico Gestiona | Pàgina 285 de 314

4. CATÀLEG.

El catàleg de béns a protegir és el document integrant del POUM que el TRLU preveu per a aconseguir l'efectivitat de les mesures urbanístiques de protecció de monuments, edificis, jardins, paisatges o béns culturals.

Els béns protegits que determina el present POUM sorgeixen d'una anàlisi de l'elaboració dels assentaments i l'activitat econòmica del municipi, que es descriu a la Memòria: veure apartat 1.3 "Marc històric dels assentaments actuals" i apartat 2.2. 7 "Preservació deis béns culturals, paisatgístics, arquitectònics i arqueològic" i apartat 2 "Definició de les necessitats del municipi" de la memòria social.

Al Títol IV "Protecció del patrimoni" de les Normes urbanístiques, s'hi troba la regulació normativa que complementa les següents fitxes, en el ben entès que, per evitar repeticions, les fitxes que corresponen a masies catalogades es troben únicament a l'inventari de masies, on s'indica la seva catalogació com a bé d'interès cultural i la seva categoria i protecció.

Al sector 47 "Industria" del POUM del Catllar no es troba cap element catalogat i/o inventariat.

Codi Validació: C34WCT9QR7FCLCL5TL464PFJE
Verificació: https://elcatllar.eadministracio.cat/
Document signat electrònicament des de la plataforma esPublico Gestiona | Pàgina 286 de 314

5. AGENDA I AVALUACIÓ ECONÒMICA I FINANCERA.

L'article 59.1 e) del Decret Legislatiu 1/2010, de 3 d'agost, pel qual s'aprova el Text refós de la Llei d'urbanisme estableix que els plans d'ordenació urbanística municipals han de contenir el document de l'agenda i l'avaluació econòmica i financera de les actuacions a desenvolupar.

El POUM del Catllar incorpora l'Agenda i l'Avaluació econòmica i financera, tanmateix les actuacions proposades per la present Modificació Puntual no alteren ni la programació temporal ni l'econòmica i financera del mateix, per tant no es considera necessària la redacció de l'esmentat document.

Codi Validació: C34WCT9QR7FCLCL5TL464PFJE
Verificació: https://elcatllar.eadministracio.cat/
Document signat electrònicament des de la plataforma esPublico Gestiona | Pàgina 287 de 314

6. INFORME MEDIAMBIENTAL.

L'article 59.1 f) del Decret Legislatiu 1/2010, de 3 d'agost, pel qual s'aprova el Text Refós de la Llei d'urbanisme estableix que els plans d'ordenació urbanística municipal es formalitzen, entre altres, mitjançant la documentació mediambiental adequada i, com a mínim, l'informe mediambiental.

La Llei 6/2009, de 28 d'abril, d'avaluació ambiental de plans i programes, regula la determinació de l'àmbit d'aplicació, delimita les competències dels diversos òrgans i actors, desenvolupa el procediment i conté les disposicions relatives al seguiment de l'avaluació ambiental de plans i programes a Catalunya.

La Llei 21/2013, de 9 de desembre, d'avaluació ambiental transposa en l'ordenament jurídic de l'Estat espanyol la Directiva 2001/42/CE, de 27 de juny de 2001, relativa a l'avaluació dels efectes de determinats plans i programes en el medi ambient i estableix la regulació bàsica a nivell estatal.

La LLEI 16/2015, del 21 de juliol, de simplificació de l'activitat administrativa de l'Administració de la Generalitat i dels governs locals de Catalunya i d'impuls de l'activitat econòmica estableix a la Disposició addicional vuitena, Regles aplicables fins que la Llei 6/2009 s'adapti a la Llei de l'Estat 21/2013, que mentre no es duu a terme l'adaptació de la Llei 6/2009, del 28 d'abril, d'avaluació ambiental de plans i programes, a la normativa bàsica continguda a la Llei de l'Estat 21/2013, del 9 de desembre, d'avaluació ambiental, s'han d'aplicar les prescripcions de la Llei 6/2009 que no contradiguin la dita normativa bàsica, d'acord amb les regles contingudes en la present disposició.

Les actuacions proposades per la present Modificació Puntual no constitueixen variacions fonamentals de les estratègies, les directrius i les propostes o de la cronologia del pla, ni produeixen diferències en els efectes previstos o en la zona d'influència, per tant no es considera necessària la redacció de l'informe ambiental que preveu l'article 59.1 f) del Decret Legislatiu 1/2010, de 3 d'agost, pel qual s'aprova el Text Refós de la Llei d'urbanisme.

Codi Validació: C34WCT9QR7FCLCL5TL464PFJE
Verificació: https://elcatllar.eadministracio.cat/
Document signat electrònicament des de la plataforma esPublico Gestiona | Pàgina 288 de 314

7. MEMÒRIA SOCIAL.

L'article 59.1 h) del Decret Legislatiu 1/2010, de 3 d'agost, pel qual s'aprova el Text refós de la Llei d'urbanisme, estableix que els plans d'ordenació urbanística municipal es formalitzen, entre altres, mitjançant el document de la Memòria social, que ha de contenir la definició dels objectius de producció d'habitatge de protecció pública en les modalitats corresponents que aquesta Llei determina. A més, si el planejament ha inclòs les reserves a què fa referència l'article 34.3, cal justificar-ho en la memòria social.

Les actuacions proposades per la present Modificació Puntual, per tractar-se d'un sector d'activitat econòmica, no inclouen les reserves de l'article 34.3 ni alteren la dotació d'habitatges prevista pel POUM, per tant no es considera necessària la redacció de la Memòria social.

Codi Validació: C34WCT9QR7FCLCL5TL464PFJE
Verificació: https://elcatllar.eadministracio.cat/
Document signat electrònicament des de la plataforma esPublico Gestiona | Pàgina 289 de 314

Ajuntament
del Catllar

Títol:

MODIFICACIÓ PUNTUAL DEL PLA D'ORDENACIÓ URBANÍSTICA MUNICIPAL DEL CATLLAR AL SECTOR 47 "Indústria" I SECTOR 48 "Masia Boronat 2"

DOCUMENT COMPRENSIU

Promotor:

ARMENGOL HERMANOS, SA

Data:
MARÇ 2024

Document per a:
APROVACIÓ INICIAL

Codi Validació: C34WCT9QR7FCLCL5TL464PFJE
Verificació: https://elcatllar.eadministracio.cat/
Document signat electrònicament des de la plataforma esPublico Gestiona | Pàgina 290 de 314

ÍNDEX

1. MEMÒRIA

1.1 MEMÒRIA DESCRIPTIVA.

1.1.1 Antecedents, motivació i objecte.
1.1.2 Iniciativa.
1.1.3 Marc jurídic.
1.1.4 Planejament vigent.

1.2 MEMÒRIA JUSTIFICATIVA

1.2.1 Justificació urbanística.
1.2.2 Àmbit de la modificació i quantificació de les determinacions.
1.2.3 Àmbits de suspensió de llicències.

2. PLÀNOLS

2.1 INFORMACIÓ.

I-02 Emplaçament i topogràfic.
I-07 Planejament vigent. 03. Ordenació del sòl urbà i urbanitzable del POUM.

2.2 ORDENACIÓ.

O-01 Planejament proposat. 03. Ordenació del sòl urbà i urbanitzable del POUM.

3. NORMES

3.1 COMPARATIVA NORMATIVA VIGENT I LA PROPOSADA

- Article 158 de les Normes del POUM del Catllar.
- Article 154 de les Normes del POUM del Catllar.
- Article 112 i 112bis de les Normes del POUM del Catllar.

Codi Validació: C34WCT9QR7FCLL5TL464PFJE
Verificació: https://elcatllar.eadministracio.cat/
Document signat electrònicament des de la plataforma esPublico Gestiona | Pàgina 291 de 314

ÍNDEX

1. MEMÒRIA

1.1 MEMÒRIA DESCRIPTIVA

1.1.1 Antecedents, motivació i objecte.
1.1.2 Iniciativa.
1.1.3 Marc jurídic.
1.1.4 Planejament vigent.
PLANEJAMENT TERRITORIAL
PLANEJAMENT URBANÍSTIC
ANÀLISI DE L'ORDENACIÓ VIGENT

1.2 MEMÒRIA JUSTIFICATIVA

1.2.1 Justificació urbanística.
CRITERIS DE LA PROPOSTA
DESCRIPCIÓ DE LA PROPOSTA
SITEMES URBANÍSTICS
ZONES
1.2.2 Àmbit de la modificació i quantificació de les determinacions.
ÀMBIT
QUANTIFICACIÓ DE LES DETERMINACIONS
1.2.3 Àmbits de suspensió de llicències.

Codi Validació: C34WCT9QR7FCLL5TL464PFJE
Verificació: https://elcatllar.eadministracio.cat/
Document signat electrònicament des de la plataforma esPublico Gestiona | Pàgina 292 de 314

1.1. MEMÒRIA DESCRIPTIVA

1.1.1. Antecedents, motivació i objecte.

ANTECEDENTS

El vigent Pla d'ordenació urbanística municipal, (en endavant POUM) del Catllar va ésser aprovat definitivament per la Comissió Territorial d'Urbanisme de Tarragona en sessió de data 22 d'abril de 2009 suspenent-ne la seva executivitat i publicació al DOGC fins que mitjançant un text refós s'incorporessin una sèrie de prescripcions.
Posteriorment la CTUT va donar conformitat al Text refós en acord de sessió de data 12 de novembre de 2009 i aquest va ser publicar al DOGC núm. 5563 de 9 de febrer de 2010.

El POUM delimita en sòl urbanitzable, un sector objecte de desenvolupament mitjançant pla parcial urbanístic anomenat Sector 47 "Indústria".
Aquest sector té per objecte l'expansió natural i controlada de l'actual polígon industrial 44 de sòl urbà tant de l'activitat principal com de petits magatzems i naus entre mitgeres.

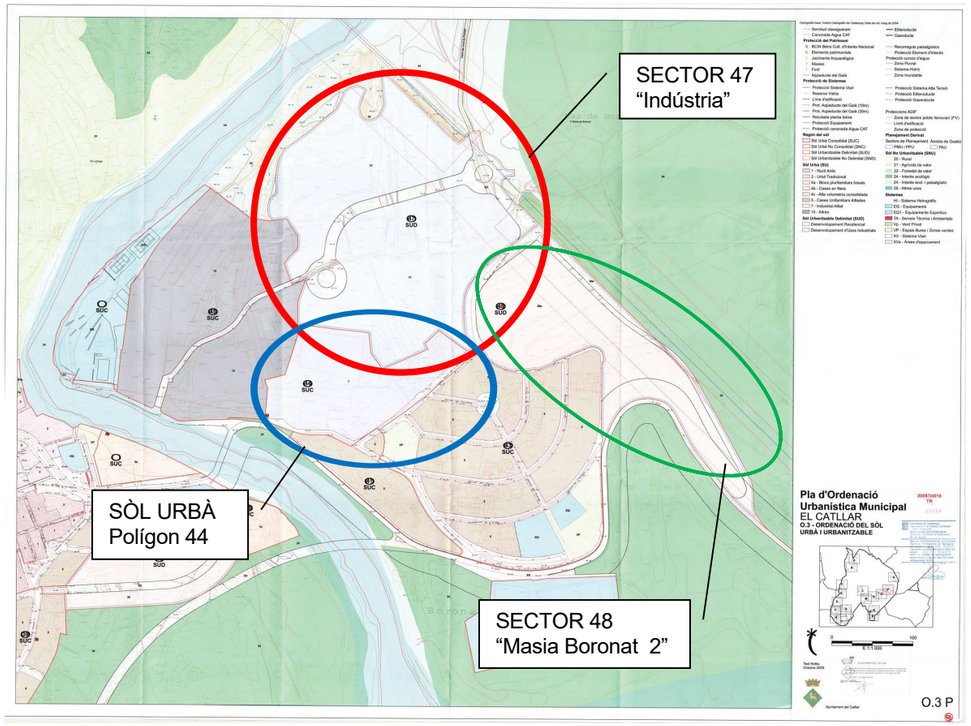

Plànol d'ordenació del sòl urbà i urbanitzable del POUM del Catllar.

El polígon industrial 44 està completament consolidat i format principalment per les edificacions i instal·lacions de l'empresa Armengol Hermanos, SA.

L'esmentada empresa va ser fundada pels germans Francesc i Josep Armengol, que van iniciar la seva activitat comercial l'any 1947, i incorporant-se a l'activitat industrial l'any 1952.
Des dels seus inicis l'empresa s'ha dedicat 100% a la transformació i posterior comercialització de la garrofa, orientada principalment a l'alimentació animal.
L'empresa exporta els seus productes per tot el món, majoritàriament a Europa, i preveu ampliar les seves instal·lacions amb l'objecte de millorar la qualitat i completar la producció amb nous productes destinats a la industria alimentaria.

El POUM delimita també en sòl urbanitzable, un sector d'ús residencial objecte de desenvolupament mitjançant pla parcial urbanístic anomenat Sector 48 "Masia Boronat 2".

MOTIVACIÓ

El POUM determina com a obligatori per al sector 47 "Indústria" un vial intern de distribució entre dues rotondes que divideix el sector en dues parts, nord i sud, fet que obstaculitza l'ampliació de l'empresa d'Armengol Hermanos, SA, propietària dels terrenys del sector, la qual precisa de continuïtat entre les diferents edificacions i instal·lacions existents i futures dins d'una única parcel.la per garantir el correcte funcionament dels diferents processos productius.

OBJECTE

La present modificació puntual del POUM del Catllar té com a objecte principal, suprimir el vial que divideix el sector 47 "Indústria" en dues parts.

Tanmateix, la solució proposada modifica sensiblement la delimitació i superfície del sector 47 "Indústria" en el límit sud-est, fet que motiva la modificació de la delimitació i superfície del sector 48 "Masia Boronat 2" que es troba en continuïtat amb el primer.

No hi ha cap interès de modificar ni l'ordenació, ni els usos, ni les cessions, ni els aprofitaments del sector 48 afectat per proximitat, i tots els canvis de paràmetres modificats responen únicament a la voluntat de mantenir-los malgrat la disminució de superfície.

El document centra el seu anàlisi, diagnosi i proposta en el sector 47, objecte principal de la modificació, a excepció d'aquells apartats que afecten també al sector 48, aleshores es fa per tots dos.

1.1.2. Iniciativa.

D'acord l'article 101.3 Decret Legislatiu 1/2010, de 3 d'agost, pel qual s'aprova el Text refós de la Llei d'urbanisme (TRLU) la iniciativa privada no té dret al tràmit per a l'aprovació de les propostes de modificació dels plans d'ordenació urbanística municipal que presenti. Tanmateix, l'ajuntament pot assumir expressament la iniciativa pública per a formular-les un cop considerada favorablement la justificació de la necessitat o conveniència de la modificació.

Codi Validació: C34WCT9QR7FCLCL5TL464PFJE
Verificació: https://elcatllar.eadministracio.cat/
Document signat electrònicament des de la plataforma esPublico Gestiona | Pàgina 293 de 314

La present modificació puntual del PGOM es redacta a instàncies de:
Armengol Hermanos, SA. (Representada per en Carles i Francesc Armengol Fortuny, fills d'un dels fundadors) i CIF: A43033653
Polígon industrial Masia Boronat, 44.
43764 El Catllar.
www.armengol.es

L'ajuntament del Catllar amb CIF: P4304400G Plaça de la Vila, 1. 43764 El Catllar assumeix com a pròpia la present modificació en benefici de l'interès públic.

1.1.3. Marc jurídic.

- DECRET LEGISLATIU 1/2010, de 3 d'agost, pel qual s'aprova el Text refós de la Llei d'urbanisme (TRLU). Modificat per la Llei 3/2012, de 22 de febrer i d'altres posteriors.
- DECRET 305/2006, de 18 de juliol, pel qual s'aprova el Reglament de la Llei d'urbanisme (RLU).
- DECRET 64/2014, de 13 de maig, pel qual s'aprova el Reglament sobre protecció de la legalitat urbanística.

1.1.4. Planejament vigent

PLANEJAMENT TERRITORIAL

El Pla Territorial Parcial del Camp de Tarragona, PTPCT
El PTPCT aprovat definitivament ple Govern de Catalunya en data 12/01/2010 i publicat al DOGC núm. 5559 de 03/02/2010 determina per al municipi del Catllar el següent:

- Per als terrenys del sector 47 "Indústria", s'estableix parcialment la categoria de sòl de protecció especial i la tipologia de teixit d'àrea especialitzada industrial.
- Per al nucli i les seves extensions s'estableix l'estratègia de desenvolupament de creixement moderat.
- Pel que fa al sistema de infraestructures de mobilitat i transport s'estableix el condicionament de la línia de ferrocarril Reus-Roda de Berà actualment en desús i una nova estació a l'est del sector a nivell de proposta.

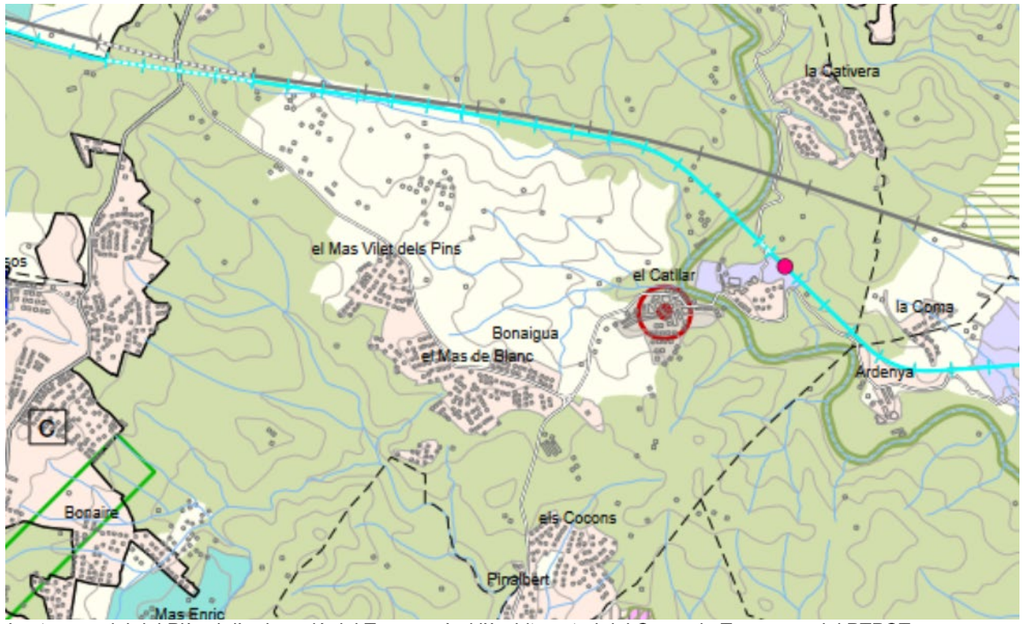

Imatge parcial del Plànol d'ordenació del Tarragonès i l'àmbit central del Camp de Tarragona del PTPCT.

Pel que fa a la categoria de sòl de protecció especial que afecta parcialment al sector 47 es fan les consideracions següents:

a. El PTPCT va fer l'anàlisi urbanística amb la classificació del sòl de les Normes Subsidiàries de Planejament de l'any 1991, que ja classificaven com a sòl apte per a ésser urbanitzat amb destinació d'usos industrials una part del vigent sector 47.

Codi Validació: C34WCT9QR7FCL5TT464PFJE
Verificació: https://elcatllar.eadministracio.cat/
Document signat electrònicament des de la plataforma esPublico Gestiona | Pàgina 294 de 314

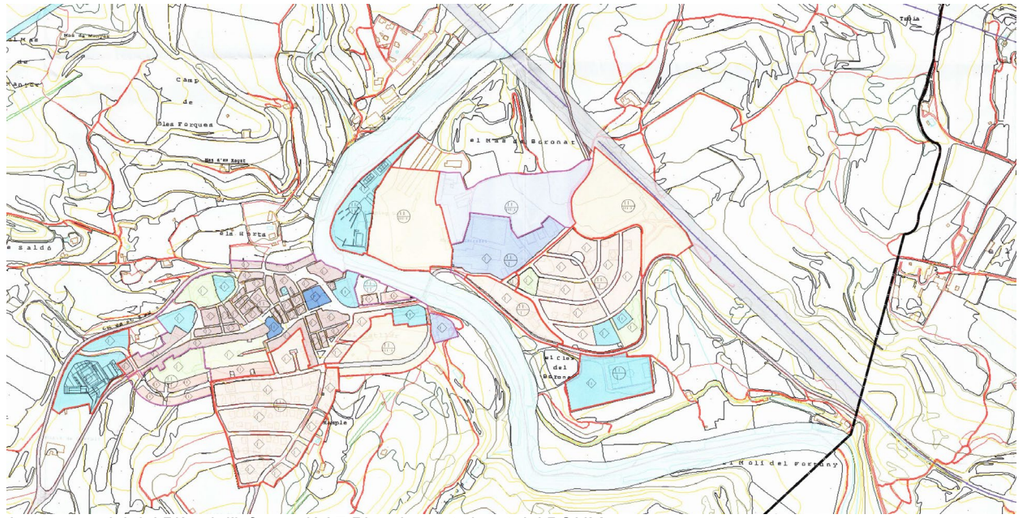

Imatge parcial del Plànol d'informació I.7 Planejament vigent del POUM

b. El PTPCT i el POUM del Catllar van simultaniejar en el temps la seva tramitació.
c. El POUM va preveure l'ampliació del l'antic sol apte per urbanitzar industrial fins al límit del riu Gaià, com a nou sector 47.
d. El POUM va ser aprovat definitivament el 22/04/2009 amb condicionants i l'aportació d'un text refós, en concret per al sector 47, es requeria:

> *"Quant al sector industrial de nova creació, el sector 47, caldrà suprimir la franja situada a la banda nord del sector entre la via del tren i el riu Gaia donada la seva topografia accidentada i que a més, correspon a la zona qualificada com a Protecció especial pel Pla Territorial del Camp de Tarragona, d'acord amb el plànol annex."*

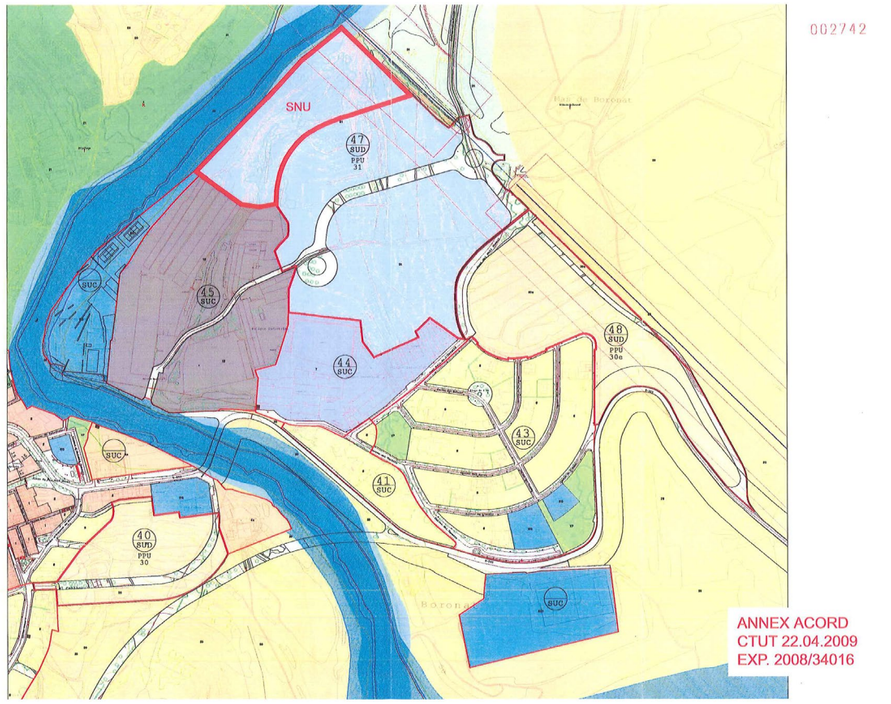

Imatge parcial de l'Annex 1 de l'Acord de la CTUCT de data 22/04/2009

e. L'Ajuntament presenta el Text refós i en data 12/11/2009 la CTUCT acorda donar conformitat al document en la versió actual, és a dir, amb una part del sector afectada pel tipus de sòl de protecció especial, sense que el PTPCT pogués adaptar el plànol en tant estava aleshores pendent d'aprovació definitiva.

Val a dir també, que l'article 2.4 Precisió i modificació de límits, del PTPCT admet que la línia de delimitació entre el sòl de protecció especial no procedent de la normativa sectorial o de protecció territorial i les àrees urbanes en les quals el Pla defineix estratègies que permeten una extensió de l'ocupació urbana d'acord amb les determinacions del títol III, pot variar com a resultat del planejament urbanístic que determini l'abast de l'extensió i el traçat detallat d'aquesta línia, com ha estat el cas que ens ocupa.

Codi Validació: C34WCT9QR7FCLCL5TL464PFJE
Verificació: https://elcatllar.eadministracio.cat/
Document signat electrònicament des de la plataforma esPublico Gestiona | Pàgina 295 de 314

PLANEJAMENT URBANÍSTIC

El Pla d'Ordenació Urbanística Municipal, POUM

El vigent POUM del Catllar va ésser aprovat definitivament per la Comissió Territorial d'Urbanisme de Tarragona en sessió de data 22 d'abril de 2009 suspenent-ne la seva executivitat i publicació al DOGC fins que mitjançant un text refós s'incorporin una sèrie de prescripcions.

Posteriorment la CTUT va donar conformitat al Text refós en acord de sessió de data 12 de novembre de 2009 i aquest va ser publicar al DOGC núm. 5563 de 9 de febrer de 2010.

El POUM determina per als terrenys objecte de la modificació la classificació de sòl urbanitzable delimitat, dins del sector 47 "Indústria" destinat a usos industrials (clau 31), amb tipologies d'indústries aïllades (clau 7) i entre mitgeres en proporció del 10-20% del total.

Aquest sector es correspon parcialment amb el del mateix número de les Normes Subsidiàries de l'any 1991. La seva superfície és de 70.805 m2. L'objectiu és el de permetre l'expansió natural i controlada del polígon 44 d'indústria en sòl urbà, tant de l'activitat principal com deis petits magatzems i naus entre mitgeres.

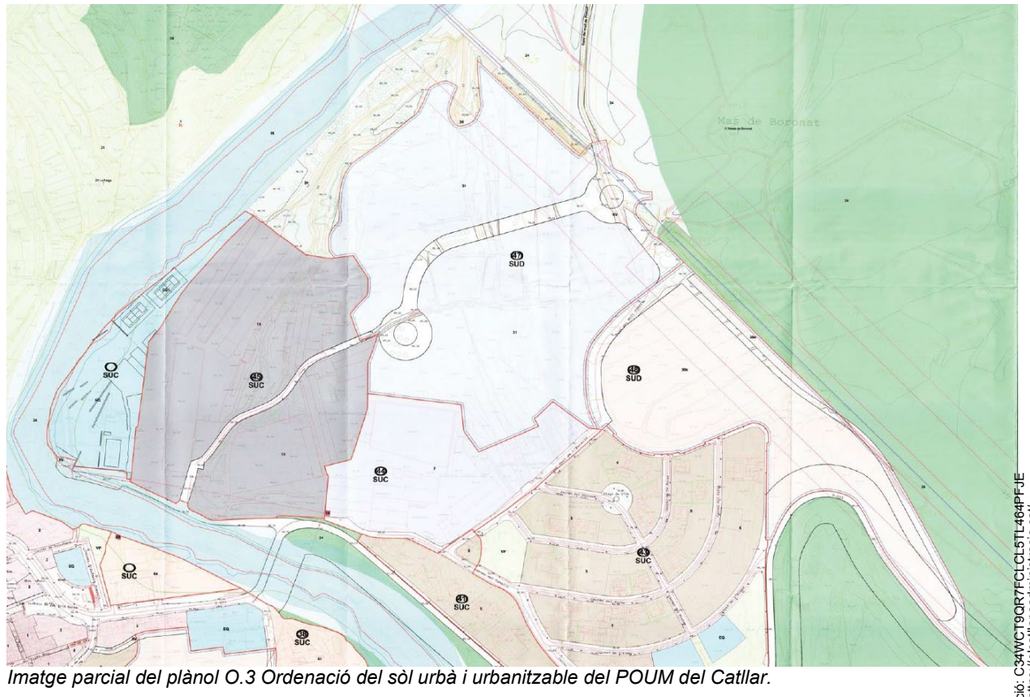

Imatge parcial del plànol O.3 Ordenació del sòl urbà i urbanitzable del POUM del Catllar.

Pel que fa al sector 48 "Masia Boronat 2" el POUM estableix la destinació a usos residencials i l'ordenació de Cases en filera (clau 30e).

De les determinacions gràfiques i normatives del POUM del Catllar per al sector 47 "Indústria" i 48 "Masia Boronat 2" obtenim les següents taules:

SECTOR 47 "Indústria"					
	clau	**SÒL**		**SOSTRE**	
		(M2)	(%)	(M2)	(%)
ESPAIS LLIURES	VP	7.080,50	10,00		
EQUIPAMENTS	EQ7	3.540,25	5,00		
VIALS	XV2	8.703,77	12,29		
Subtotal SISTEMES		19.324,52	27,29		
Indústria aïllada	7	46.332,43	65,44	30.769,26	86,91
Indústria entre mitgeres (10-20%). S'ha pres el 10%.		5.148,05	7,27	4.633,24	13,09
Subtotal ZONES		51.480,48	72,71		
TOTAL SECTOR		**70.805,00**	**100,00**	**35.402,50**	**100,00**

- *Les superfícies del sistema d'espais lliures i equipaments son les determinades a la normativa.*
- *Les superfícies del sistema viari són les resultants de la documentació gràfica.*
- *A nivell estimatiu s'ha pres el 10% de la superfície de sòl net per a la zona d'edificacions entre mitgeres*

SECTOR 48 "Masia Boronat 2"							
	clau	**sòl**		**edificabilitat**	**sostre**	**densitat**	**nombre d'habitatges**
		(M2)	(%)	(M2st/M2s)	(M2)	(hab/Ha)	
ESPAIS LLIURES	VP	3.859,00	10,00				
EQUIPAMENTS	EQ	1.930,00	5,00				
VIALS	XV	La necessària					
Subtotal SISTEMES			15,00				
CASES EN FILERA	30e			0,25	9.647		
Renda lliure (70%)					6.753	7,3	28
HPO (20%)					1.929	5,7	16
HPC (10%)					965		6
ALTRES USOS				0,05	1.930		
Subtotal ZONES					11.577		50
TOTAL SECTOR		**38.590,00**	**100,00**		**11.577**		**50**

- *Les superfícies dels sistemes són les determinades a la normativa.*

Codi Validació: C34WCT9QR7FCLCL5TL464PFJE
Verificació: https://elcatllar.eadministracio.cat/
Document signat electrònicament des de la plataforma esPublico Gestiona | Pàgina 296 de 314

ANÀLISI DE L'ORDENACIÓ VIGENT

Límits
El sector 47 queda delimitat per:
- Sols d'interès ecològic i paisatgístic (clau 24) al nord-oest i nord-est.
- Sòl urbà consolidat, altres usos (clau 15) destinat a aparcament de caravanes a l'est.
- Sòl urbà consolidat industrial (clau 7) destinat a usos industrials al sud.
- Sòl urbà delimitat, sector 48, del tipus residencial (clau 30a), al sud-est.

Objectius
Tal com indica la normativa, el sector 47 té com a objectius permetre l'expansió de l'activitat principal del polígon industrial existent situat al sud, en concret la de l'empresa Armengol Hermanos, SA dedicada a la transformació i comercialització de productes derivats de la garrofa i propietaris dels terrenys del sector 47, així com de petits magatzems destinats a altres activitats.

Sistemes
El POUM únicament determina a nivell gràfic la connectivitat a nivell general del sistema viari i a nivell local un vial principal que divideix el sector en dues parts, en sentit est-oest, completat amb dues rotondes a cada extrem; la primera a l'est; d'ordenació de l'enllaç entre la carretera-camí de la Cativera, el vial en desús que enllaça amb la carretera T-203 i el nou vial projectat, i la segona a l'oest; que connecta amb un vial de caire més aviat de vianants i trànsit restringit que travessa la zona d'aparcament de caravanes de secció insuficient i com a "cul de sac" del vial principal, per tornar a la primera rotonda d'accés al sector.

Val a dir que, l'accés al sector, s'ha de realitzar per la primera rotonda, i que tant el camí-carrer de la Cativera com el vial en desús que enllaça amb la carretera T-203, es troben dins de l'àmbit del sector de sòl urbanitzable delimitat 48 "Masia Boronat 2", per tant el sector 47 "Indústria" no tindrà completada la connectivitat dissenyada pel POUM fins que el sector 48 es desenvolupi.

El POUM no fa cap tipus de determinació específica en relació als sistemes d'equipaments i d'espais lliures, que no sigui la de compliment dels estàndards vigents de la legalitat urbanística, tant per un sector com per l'altre.

Zones
El POUM determina per a la zona d'aprofitament del sector 47, dues tipologies; de forma general, la tipologia de edificació aïllada (clau 7) i amb una ocupació entre el 10-20% del sòl net, la d'edificació entre mitgeres.

Pel que fa a les edificacions aïllades, la normativa remet a la zona (clau 7), els principals paràmetres són:

- Parcel.la mínima; 1.000m2.
- Edificabilitat; que està regulada mitjançant el paràmetre de volum, en aquest cas, (4,00m3/m2) més restrictiu que l'ocupació, si s'esgota l'alçada reguladora màxima.
- Ocupació; del 50%
- Alçada reguladora màxima; 12,00m.
- Número de plantes; una, amb possibilitat d'un entresol, si bé és l'acostumat, limita la possibilitat en cas d'un edifici d'oficines.
- Separacions; 6,00m a vial i 4,00m a veïns.
- Construccions auxiliars; no són admeses, aquest fet és un important handicap, en tant que aquest tipus de teixits en demanden molt.
- Usos; principals, magatzems, tallers, industrials, i aparcament mínim un 70%, i compatibles, comercial i oficines associats a l'activitat principal i el recreatiu. Es considera que es podrien completar-se i desvincular del principal.

Pel que fa a les naus entre mitgeres, els principals paràmetres són:

- Parcel.la mínima; 800m2.
- Edificabilitat; 0,90m2st/m2s.
- Ocupació; del 70%
- Alçada reguladora màxima; 7,00m.
- Número de plantes; una, amb possibilitat d'un entresol, si bé és l'acostumat, limita la possibilitat en cas d'un edifici d'oficines.
- Separacions; 8,00m a vial.

Edificació
Amb les dades de la normativa i gràfiques resultants de l'ordenació vigent, el sostre total del sector per a una edificabilitat bruta assignada de 0,50m2st/m2s és de 35.402,50m2,
si destinem:
- el 10% del sòl amb aprofitament per a les edificacions entre mitgeres, que serien 5.148,05m2 i esgotem l'ocupació del 70% i l'edificabilitat del 0,90m2st/m2s, obtindrem un sostre màxim de 4.633,24m2.

per tant,
- per a les edificacions aïllades restaria un sostre màxim de 30.769,26m2 distribuït en 23.166,21m2 corresponent al 50% d'ocupació màxima en planta baixa, que permet la clau 7 i 7.603,05m2 en entresols, el que representa un 16,41% del sòl edificable d'aïllades.

Dades que encaixen perfectament en els objectius del sector.

Codi Validació: C3WCT9QR7FCLL9TL464PFJE
Verificació: https://elcatllar.eadministracio.cat/
Document signat electrònicament des de la plataforma esPublico Gestiona | Pàgina 297 de 314

1.2. MEMÒRIA JUSTIFICATIVA

1.2.1. Justificació urbanística

CRITERIS DE LA PROPOSTA

- El propietari majoritari del sector 47 "Indústria" és l'empresa Armengol Hermanos, SA, qui vol fer importants **inversions** per ampliar la seva empresa, i des de fa anys ha anat comprant les diferents finques que el conformen.
- Per garantir la funcionalitat de la implantació necessita que la majoria de sòl amb aprofitament es situï en continuïtat amb les naus existents del polígon 44 destinades a la seva activitat i per tant cal **suprimir** el vial que divideix el sector.
- Des de la Corporació hi ha un especial interès en que es mantingui la zona del sector de **naus entre mitgeres** per destinar a tallers, petits magatzems, comercial, etc..., que atengui la demanda d'aquest tipus d'edificacions, avui inexistents en el municipi.

També i pendent de concretar en el desenvolupament del pla parcial urbanístic es preveu que:

- El sistema **d'espais lliures** s'emplaçarà al nord-oest de l'àmbit en continuïtat amb els sòl de protecció ecològica i paisatgística al sud del Gaià.
- El sistema **d'equipaments** s'emplaçarà al sud-est del sector com a element d'articulació entre el teixit residencial (sector 48) i el d'activitat econòmica (sector 47).

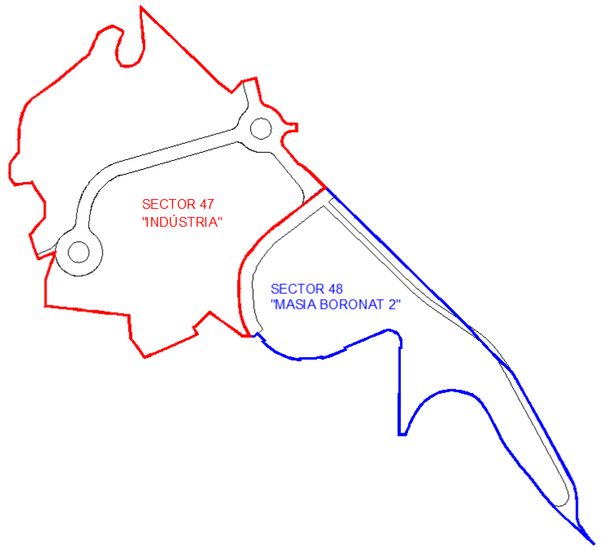

Planejament vigent. Esquema dels sectors 47 i 48

DESCRIPCIÓ DE LA PROPOSTA

De forma general i pel que fa al sector 47 "Indústria";
la modificació proposa mantenir el teixit industrial de l'illa, d'acord amb les determinacions del POUM, completar l'estructura viària existent i mantenir les tipologies d'edificació previstes, sense modificar l'aprofitament urbanístic i en tot cas mantenir o augmentar les cessions.

El principal canvi radica en la supressió del vial de distribució interna que divideix el sector en dues parts impedint el correcte desenvolupament de l'empresa Armengol Hermanos, SA.

i pel que fa al sector 48 "Masia Boronat 2";
la modificació proposa el manteniment complet de les condicions de desenvolupament vigents, a excepció d'una lleugera disminució de la superfície total del sector fruit del canvi del traçat del vial d'accés al sector i que passa a dins del sector 47, que assumirà la seva cessió urbanització.

A continuació es detalla esquema explicatiu de l'objecte de la modificació.

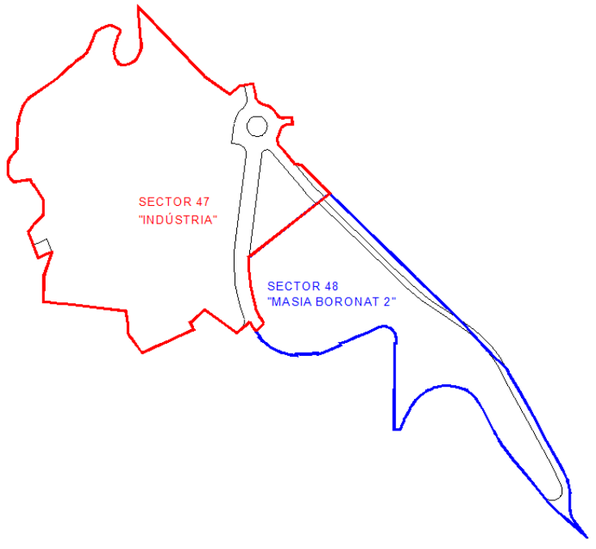

Planejament proposat. Esquema dels sectors 47 i 48

Codi Validació: C34WCT9QR7FCLCL5TL464PFJL
Verificació: https://elcatllar.eadministracio.cat/
Document signat electrònicament des de la plataforma esPublico Gestiona | Pàgina 298 de 314

SISTEMES URBANÍSTICS

Sistema viari
Pel que fa a aquest sistema es proposa:
- Supressió del vial que divideix el sector i impossibilita la funcionalitat de la peça destinada a l'ampliació de l'empresa Armengol Hermanos, SA.
- Modificació del traçat del vial al límit sud-est del sector que preveu el POUM dins del sector 48, que uneix el camí vell de l'estació amb el traçat del vial en desús que enllaça amb la carretera T-203. Aquest nou traçat del vial arrencarà del camí vell de l'estació i enllaçarà amb la rotonda del camí de la Cativera de forma directa i s'incorporarà al complet en el sector 47, fet que provocarà un petit ajust en la superfície del sector 47 i 48.

Malgrat la reducció del vial intern, la superfície destinada a sistema viari de la proposta és de 7.225,13m2 propera als 8.703,77m2 que determina el POUM.

Així també, condicionat a l'aprovació definitiva de la present modificació es tramita simultàniament a nivell municipal el pla parcial urbanístic que proposa inicialment per a la resta de sistemes el següent:

Espais lliures
La situació i distribució del sistema d'espais lliures respon a varies motivacions de diferent abast, general i local:
- Es situen en la zona més baixa del sector, en continuïtat amb els sols de protecció ecològica i paisatgística situats al sud de la llera del riu Gaià.
- Fan de barrera i alhora de protecció i articulen la transició amb el polígon industrial.
- Permet la continuïtat del camí de Vespella que travessa la zona de caravanes fins a la llera del riu o fins a la rotonda d'accés al polígon on connecta amb el camí de la Presa, mitjançant la urbanització d'un camí per al passeig.
- A nivell paisatgístic conformen una barrera visual des del nord i oest per a les edificacions del sector.

La peça prevista destinada a espais lliures té una superfície de 10.779,75m2, el que representa el 14,76% del polígon, superior a la determinada pel POUM de 7.080,50m2.

Equipaments
El sistema d'equipaments, tot i que encara l'ajuntament del Catllar no té definit el seu últim destí, es preveu situar al sud-est del polígon.
- Situats en una posició elevada, articulen el teixit residencial i el d'activitat econòmica.
- Es troben ben comunicats envoltats per les principals vies del sector.
- Fan de porta d'entrada al municipi.
- La seva ubicació permet agrupar-los amb els que preceptivament hauran de reservar per al desenvolupament del sector 48 i conformar una gran peça, si s'escau.

La peça prevista destinada a equipaments té una superfície de 3.845,13m2, el que representa el 5,26% del polígon, superior a la determinada pel POUM de 3.540,25m2.

Afegir que la proposta incrementa el total de cessions per a sistemes urbanístics passant del 27,29% al 29,91%.

ZONES

L'ordenació general
L'ordenació general és el resultat de conjuminar l'ordenació dels sistemes amb les zones edificables preservant les zones de valor patrimonial, mediambiental i/o de risc, de forma que formin un teixit lligat i funcional.

Atès les importants necessitats de sòl de l'empresa Armengol Hermanos, SA, es preveu destinar per a la tipologia d'edificacions entre mitgeres aproximadament el 10% del sòl net.

Així també, es preveu situar la zona d'edificacions entre mitgeres amb façana al nou vial i en continuïtat amb el teixit d'edificacions industrials del polígon existent, de esta forma es conforma una façana edificada destinada a magatzems i usos d'activitat econòmica al servei del municipi, perfectament interconnectats amb l'accés al nucli.

La zona d'edificació aïllada restarà a la zona nord-oest en continuïtat amb les edificacions i instal·lacions de l'empresa Armengol Hermanos, SA a la part més baixa del sector i amb accés directe des de la rotonda que enllaça amb el camí de la Cativera.

L'ordenació de l'edificació
El sistema d'ordenació de l'edificació que s'estableix per al polígon és el que determina el POUM, el de edificació aïllada i entre mitgeres.

Atès la modificació es redacta amb simultaneïtat amb el pla parcial urbanístic, s'ha considerat adient completar i precisar algun paràmetre de la normativa per al millor encaix de l'actuació, així com dels usos.

Usos
Pel que fa a la zona industrial aïllada, es mantenen els usos d'acord amb el que determina la normativa per a la zona (clau 7), tanmateix per a la tipologia de naus en filera (nova zona clau 7a), amb l'objectiu de millorar l'oferta d'activitat econòmica, i tot i que l'ús principal és l'industrial s'incorporen els usos de magatzem, oficines i serveis, serveis tècnics i ambientals no contemplats a la fitxa del sector i imprescindibles per al seu desenvolupament així com els de restauració, recreatiu, esportiu, sòcio-cultural i sanitari-assistencial no previstos i que atès la manca d'oferta al municipi i ubicació es considera necessari completar.

1.2.2. Àmbit de la modificació i quantificació de les determinacions.

ÀMBIT
A continuació s'acompanya imatge del plànol de Qualificació del sòl del POUM vigent i de la proposta amb delimitació de l'àmbit objecte de modificació.

Codi Validació: C34WC19QR7FCLCL3TL464PFJE
Verificació: https://elcatllar.eadministracio.cat/
Document signat electrònicament des de la plataforma esPublico Gestiona | Pàgina 299 de 314

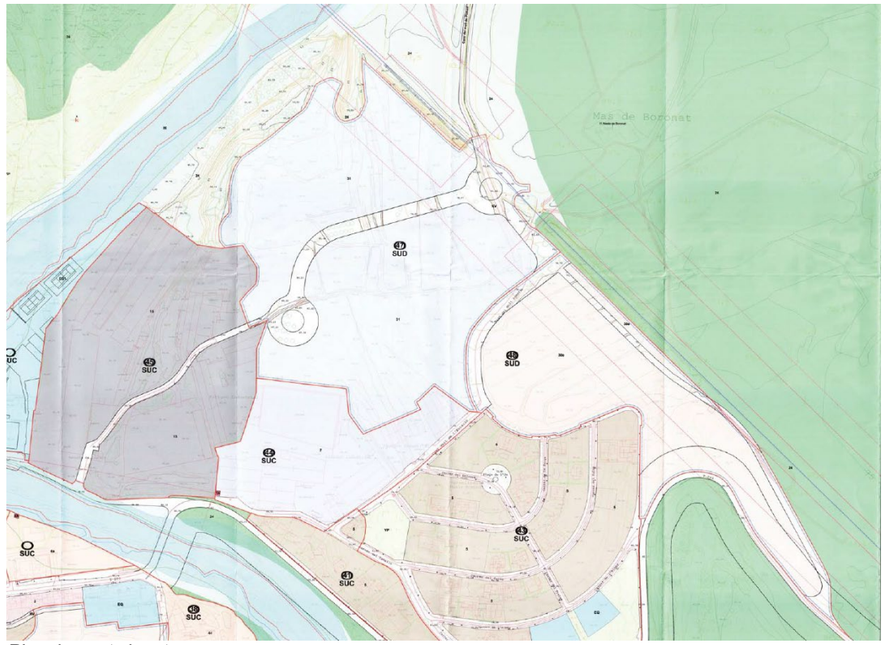

Planejament vigent

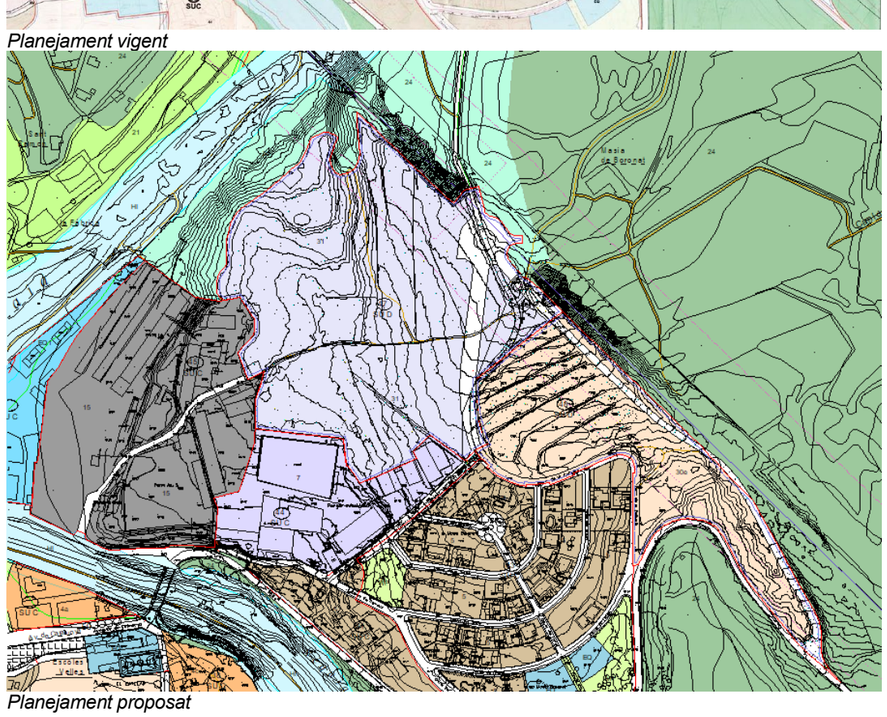

Planejament proposat

QUANTIFICACIÓ DE LES DETERMINACIONS.

S'adjunta quadre comparatiu de la distribució de superfícies entre la l'ordenació del planejament vigent i la proposta de modificació.

SECTOR 47 "Indústria"									
		PLANEJAMENT VIGENT				PROPOSTA			
	clau	SÒL		SOSTRE		SÒL		SOSTRE	
		(M2)	(%)	(M2)	(%)	(M2)	(%)	(M2)	(%)
ESPAIS LLIURES	VP	7.080,50	10,00			10.779,75	14,76		
EQUIPAMENTS	EQ	3.540,25	5,00			3.845,13	5,26		
VIALS	XV	8.703,77	12,29			7.225,12	9,89		
Subtotal SISTEMES		19.324,52	27,29			21.850,00	29,91		
Indústria aïllada	7	46.332,43	65,44	30.769,26	86,91				
Indústria entre mitgeres (10-20%)		5.148,05	7,27	4.633,24	13,09				
Subtotal ZONES		51.480,48	72,71			51.198,83	70,09	35.402,50	100,00
TOTAL SECTOR		**70.805,00**	**100,00**	**35.402,50**	**100,00**	**73.048,83**	**100,00**	**35.402,50**	**100,00**

- *Les superfícies dels sistemes urbanístics s'estableixen de forma normativa.*
- *A nivell estimatiu s'ha pres el 10% de la superfície de sòl net per a les edificacions entre mitgeres*

Com es pot comprovar tot i que el sector 47 ha incrementat lleugerament la seva superfície total, s'han incrementat les cessions, inclòs percentualment, i s'ha mantingut el sostre total edificable, en tant que l'objectiu de la modificació no és altre que suprimir el vial que divideix en dues parts l'àmbit.

SECTOR 48 "Masia Boronat 2"													
		PLANEJAMENT VIGENT						PLANEJAMENT PROPOSAT					
	clau	sòl		Edif.	sostre	densitat	Núm. Hab	sòl		Edif.	sostre	densitat	Núm. Hab
		(M2)	(%)	(M2st/M2s)	(M2)	(hab/Ha)		(M2)	(%)	(M2st/M2s)	(M2)	(hab/Ha)	
ESPAIS LLIURES	VP	3.859,00	10,00					3.859,00	10,77				
EQUIPAMENTS	EQ	1.930,00	5,00					1.930,00	5,39				
VIALS	XV	La necessària						La necessària					
Subtotal SISTEMES			15,00						16,16				
CASES EN FILERA	30e			0,25	9.647					0,2692	9.647		
Renda lliure (70%)					6.753	7,3	28				6.753	7,8145	28
HPO (20%)					1.929	5,7	16				1.929	6,1400	16
HPC (10%)					965		6				965		6
ALTRES USOS				0,05	1.930					0,0539	1.930		
Subtotal ZONES					11.577		50				11.577		50
TOTAL SECTOR		**38.590,00**	**100,00**		**11.577**		**50**	**35.830,74**	**100,00**		**11.577**		**50**

Codi Validació: C34WCT9QR7FCLCL5TL464PFJE
Verificació: https://elcatllar.eadministracio.cat/
Document signat electrònicament des de la plataforma esPublico Gestiona | Pàgina 300 de 314

Al sector 48 únicament es redueix la superfície total de l'àmbit producte de la modificació del traçat del vial que ara discorre per terrenys dins del sector 47 i manté les mateixes cessions i aprofitaments establerts pel vigent POUM, per la qual cosa s'ha esmenat l'edificabilitat i densitats per a que el sostre i nombre d'habitatges siguin concordants amb els vigents.

Determinacions de la normativa que es modifiquen.

La normativa del POUM que regula l'àmbit objecte de modificació és la següent:

Article 158: Sector 47 "Indústria",
Aquest article és el que estableix els objectius, àmbit, les condicions d'ordenació, edificació i ús, les cessions mínimes i la gestió.
Aquest article únicament es modifica per adequar les superfícies del sector i l'edificabilitat amb l'objecte mantenir el sostre edificable.
Es completa la definició d'algun paràmetre i és simplifica el redactat mitjançant la referència a les determinacions dels articles del POUM que regulen la zona (clau 7) i la nova zona (clau 7a).

Article 154. Sector 48: Masia Boronat 2
Aquest article és el que estableix la definició, àmbit i localització, paràmetres bàsics i els resultats orientatius de desenvolupament del sector.
Aquest article únicament es modifica per adequar les superfícies del sector i l'edificabilitat i la densitat amb l'objecte mantenir el sostre edificable i el nombre màxim d'habitatges vigents.

Article 112: Zona d'indústria en filera (clau 7a)
S'esmena una errada material en la dotació de places d'aparcament, substituint la reserva d'una plaça per cada 20m2st per la que determini l'Annex 2. Regulació dels aparcaments, de les Normes del POUM.

Article 112bis: Zona d'indústria en filera (clau 7a)
Es crea una nova zona d'indústria per a les edificacions entre mitgeres, que regula de forma independent les edificacions d'activitat econòmica que les vigents Normes del POUM si bé contemplen dins del sector no regulen expressament i que s'ha considerat adient incorporar en correspondència a la present modificació.

1.2.3. Àmbits de suspensió de llicències.

ÀMBITS
Els àmbits de suspensió de procediments i llicències que haurà d'acordar la Corporació en compliment del que estableix l'apartat 2 de l'article 73 del Text refós de la Llei d'urbanisme (DL 1/2010, de 3 d'agost) són els determinats al **Plànol d'informació I-02.**

ABAST
D'acord el que estableix l'article 73.2 del Text refós de la Llei d'urbanisme, la suspensió abastarà la tramitació de plans urbanístics derivats concrets i de projectes de gestió urbanística i d'urbanització, com també de suspendre l'atorgament de llicències de parcel·lació de terrenys, d'edificació, reforma, rehabilitació o enderrocament de construccions, d'instal·lació o ampliació d'activitats o usos concrets i d'altres autoritzacions municipals connexes establertes per la legislació sectorial en les zones delimitades.

Els àmbits on l'ordenació proposada altera la vigent són els determinats al **Plànol d'informació I-02.**

Tanmateix i d'acord el que estableix l'article 102.4 del Reglament de la Llei d'urbanisme (D 305/2006, de 18 de juliol), mentre estigui suspesa la tramitació de procediments i l'atorgament de llicències en aplicació del què estableix l'article 71.2 (actual 73.2) de la Llei d'urbanisme, es podran tramitar els instruments o atorgar les llicències fonamentats en el règim vigent que siguin compatibles amb les determinacions del nou planejament inicialment aprovat, en el cas que, per la naturalesa dels canvis proposats, no es posi en risc l'aplicació del nou planejament, una vegada definitivament aprovat.

TERMINI
El termini serà **d'un any** des de la publicació de l'acord d'aprovació inicial i de suspensió.

El Catllar, (a la data de la signatura electrònica)

Els arquitectes,

Cristina Abelló Molins
Col·legiat núm. 81171-8

Ricardo Saúl Sánchez Obaya
Col·legiat núm. 25816-4

Codi Validació: C34WCT9QR7FCLCL3TL464PFJE
Verificació: https://elcatllar.eadministracio.cat/
Document signat electrònicament des de la plataforma esPublico Gestiona | Pàgina 301 de 314

2. PLÀNOLS.

2.1 INFORMACIÓ.

I-02 Emplaçament i topogràfic
Escala: DIN A3 1/2.500
DIN A1 1/1.250

I-07 Planejament vigent. O.3 - Ordenació del sòl urbà i urbanitzable del POUM
Escala: DIN A3 1/2.500
DIN A1 1/1.250

2.2 ORDENACIÓ.

O-01 Planejament proposat. O.3 - Ordenació del sòl urbà i urbanitzable del POUM
Escala: DIN A3 1/2.500
DIN A1 1/1.250

Codi Validació: C34WCT9QR7FCLCL5TL464PFJE
Verificació: https://elcatllar.eadministracio.cat/
Document signat electrònicament des de la plataforma esPublico Gestiona | Pàgina 302 de 314

SECTOR 47
"INDÚSTRIA"

SECTOR 48
"MASIA BORONAT 2"

el Catllar

Sant Ramon

la Fàbrica

Masia de Boronat

Camí de la Cativera

Av. de Catalunya 50

Escoles Velles

Polígon Industrial

Plaça de la Masia Boronat

Carrer del Safareig

Carrer del Tamariu

Carrer del Saltiró

Carrer de l'Alber

Carrer del Pi

Carrer de la Sorga

Carrer del Forn

Carrer del Pinsà

Carrer del Balder

Carrer de la Font

Carrer de la Vinya

Carrer de la Cativera

Carrer de la Masia Boronat

Carrer de la Font Picant

Carrer del Mas i Pomet

Carrer de la Font

Carrer de la Font Picant

Carrer de la Font

Carrer de la Font Picant

Carrer de la Font

Carrer de la Font Picant



Cartografia base: Institut Cartogràfic de Catalunya; Data de vol: maig de 2004

- Servitud clavegueram
- Canonada Aigua CAT

Protecció del Patrimoni
- BCIN Béns Cult. d'Interès Nacional
- Elements patrimonials
- Jaciments Arqueològics
- Masies
- Font
- Aqüeducte del Gaià

Protecció de Sistemes
- Protecció Sistema Viari
- Reserva Viària
- Línia d'edificació
- Prot. Aqüeducte del Gaià (10m)
- Prot. Aqüeducte del Gaià (30m)
- Reculada planta baixa
- Protecció Equipament
- Protecció canonada Aigua CAT

Regim del sòl
- Sòl Urbà Consolidat (SUC)
- Sòl Urbà No Consolidat (SNC)
- Sòl Urbanitzable Delimitat (SUD)
- Sòl Urbanitzable No Delimitat (SND)

Sòl Urbà (SU)
- 1 - Nucli Antic
- 2 - Urbà Tradicional
- 4a - Blocs plurifamiliars lineals
- 4b - Cases en filera
- 4c - Alta volumetria consolidada
- 5 - Cases Unifamiliars Aillades
- 7 - Industrial Aillat
- 15 - Altres

Sòl Urbanitzable Delimitat (SUD)
- Desenvolupament Residencial
- Desenvolupament d'Usos Industrials
- Etilenoducte
- Gasoducte
- Recorreguts paisatgístics
- Protecció Element d'Interès

Protecció cursos d'aigua
- Zona Fluvial
- Sistema Hídric
- Zona Inundable

- Protecció Sistema Alta Tensió
- Protecció Etilenoducte
- Protecció Gaseoducte

Proteccions ADIF
- Zona de domini públic ferroviari (FV)
- Límit d'edificació
- Zona de protecció

Planejament Derivat

Sectors de Planejament Àmbits de Gestió
- PMU i PPU
- PAU

Sòl No Urbanitzable (SNU)
- 20 - Rural
- 21 - Agrícola de valor
- 22 - Forestal de valor
- 24 - Interès ecològic
- 24 - Interès ecol. i paisatgístic
- 26 - Altres usos

Sistemes
- HI - Sistema Hidrogràfic
- EQ - Equipaments
- EQ1 - Equipaments Esportius
- TA - Serveis Tècnics i Ambientals
- Vp - Verd Privat
- VP - Espais lliures / Zones verdes
- XV - Sistema Viari
- XVa - Àrees d'aparcament

SECTOR 47 "Indústria"

	clau	SÒL	
		(M2)	(%)
ESPAIS LLIURES	VP	7.080,50	10,00
EQUIPAMENTS	EQ7	3.540,25	5,00
VIALS	XV2	8.703,77	12,29
Subtotal SISTEMES		19.324,52	27,29
Indústria aillada	7		
Indústria entre mitgeres (10-20%)			
Subtotal ZONES		51.480,48	72,71
TOTAL SECTOR		**70.805,00**	**100,00**

SECTOR 48 "Masia Boronat 2"

	clau	SÒL	
		(M2)	(%)
ESPAIS LLIURES	VP	3.859,00	10,00
EQUIPAMENTS	EQ	1.930,00	5,00
VIALS	XV	La necessària	
Subtotal SISTEMES			15,00
Cases en filera	30e		
Subtotal ZONES			
TOTAL SECTOR		**38.590,00**	**100,00**

Pla d'Ordenació Urbanística Municipal
EL CATLLAR
O.3 - ORDENACIÓ DEL SÒL URBÀ I URBANITZABLE

2008/34016
TR
03558

Ajuntament del Catllar

PROMOTOR	TÍTOL DEL PROJECTE	SITUACIÓ
AJUNTAMENT DEL CATLLAR PLAÇA DE LA VILA, 1 43764 EL CATLLAR. TARRAGONA	MODIFICACIÓ PUNTUAL DEL POUM DEL CATLLAR AL SECTOR 47 "INDÚSTRIA" I SECTOR 48 "MASIA BORONAT 2"	SECTORS 47 i 48 DEL POUM 43764 EL CATLLAR TARRAGONA

GARCIA ARQUITECTES

RSTO ARQUITECTES

AUTORS DEL PROJECTE
CRISTINA ABELLÓ MOLINS
RICARDO SAÚL SÁNCHEZ OBAYA
ARQUITECTES

0 (M) 25 50 75 100
12,5 25 37,5 50
DIN A3 E: 1/2.500
DIN A1 E: 1/1.250

N

NOM DEL PLÀNOL
PLANEJAMENT VIGENT
PLÀNOL O.3 - ORDENACIÓ DEL SÒL URBÀ I URBANITZABLE DEL POUM

NÚM. EXP.	DATA
23-05	SETEMBRE 2023
NOM FITXER	**PLÀNOL**
VIG vAI 30-09-23.dwg	I-07

Annex 6

Cartografia base: Institut Cartografic de Catalunya; Data de vol: maig de 2004

- Servitud clavegueram
- Canonada Aigua CAT
- Etilenoducte
- Gasoducte

Protecció del Patrimoni

- BCIN Béns Cult. d'Interès Nacional
- Elements patrimonials
- Jaciments Arqueològics
- Masies
- Font
- Aqüeducte del Gaià
- Recorreguts paisatgístics
- Protecció Element d'Interès

Protecció cursos d'aigua

- Zona Fluvial
- Sistema Hidric
- Zona Inundable

Protecció de Sistemes

- Protecció Sistema Viari
- Reserva Viària
- Línia d'edificació
- Prot. Aqüeducte del Gaià (10m)
- Prot. Aqüeducte del Gaià (30m)
- Reculada planta baixa
- Protecció Equipament
- Protecció canonada Aigua CAT
- Protecció Sistema Alta Tensió
- Protecció Etilenoducte
- Protecció Gaseoducte

Proteccions ADIF

- Zona de domini públic ferroviari (FV)
- Límit d'edificació
- Zona de protecció

Regim del sòl

- Sòl Urbà Consolidat (SUC)
- Sòl Urbà No Consolidat (SNC)
- Sòl Urbanitzable Delimitat (SUD)
- Sòl Urbanitzable No Delimitat (SND)

Sòl Urbà (SU)

- 1 - Nucli Antic
- 2 - Urbà Tradicional
- 4a - Blocs plurifamiliars lineals
- 4b - Cases en filera
- 4c - Alta volumetria consolidada
- 5 - Cases Unifamiliars Aïllades
- 7 - Industrial Aïllat
- 15 - Altres

Sòl Urbanitzable Delimitat (SUD)

- Desenvolupament Residencial
- Desenvolupament d'Usos Industrials

Planejament Derivat

Sectors de Planejament Àmbits de Gestió

- PMU i PPU
- PAU

Sòl No Urbanitzable (SNU)

- 20 - Rural
- 21 - Agrícola de valor
- 22 - Forestal de valor
- 24 - Interès ecològic
- 24 - Interès ecol. i paisatgístic
- 26 - Altres usos

Sistemes

- HI - Sistema Hidrogràfic
- EQ - Equipaments
- EQ1 - Equipaments Esportius
- TA - Serveis Tècnics i Ambientals
- Vp - Verd Privat
- VP - Espais lliures / Zones verdes
- XV - Sistema Viari
- XVa - Àrees d'aparcament

SECTOR 47 "Indústria"

	clau	SÒL	
		(M2)	(%)
ESPAIS LLIURES	VP	10.779,75	14,76
EQUIPAMENTS	EQ	3.845,13	5,26
VIALS	XV2	7.225,12	9,89
Subtotal SISTEMES		21.850,00	29,91
Indústria aillada	7		
Indústria entre mitgeres (10-20%)			
Subtotal ZONES		51.198,83	70,09
TOTAL SECTOR		**73.048,83**	**100,00**

1.- Les superfícies dels sistemes urbanístics s'estableixen de forma normativa.

SECTOR 48 "Masia Boronat 2"

	clau	SÒL	
		(M2)	(%)
ESPAIS LLIURES	VP	3.859,00	10,77
EQUIPAMENTS	EQ	1.929,50	5,39
VIALS	XV	La necessaria	
Subtotal SISTEMES			16,16
Cases en filera	30e		
Subtotal ZONES			
TOTAL SECTOR		**35.830,74**	**100,00**

Ajuntament del Catllar

PROMOTOR
AJUNTAMENT DEL CATLLAR
PLAÇA DE LA VILA, 1
43764 EL CATLLAR. TARRAGONA

TÍTOL DEL PROJECTE
MODIFICACIÓ PUNTUAL DEL POUM
DEL CATLLAR AL SECTOR 47 "INDÚSTRIA"
I SECTOR 48 "MASIA BORONAT 2"

SITUACIÓ
SECTORS 47 I 48 DEL POUM
43764 EL CATLLAR
TARRAGONA

GARCIA ARQUITECTES

RSTO ARQUITECTES

AUTOR DEL PROJECTE
CRISTINA ABELLÓ MOLINS
RICARDO SAÚL SÁNCHEZ OBAYA
ARQUITECTES

0 (M) 25 50 75 100
12,5 25 37,5 50
DIN A3 E: 1/2.500
DIN A1 E: 1/1.250

N

NOM DEL PLÀNOL
PLANEJAMENT PROPOSAT
PLÀNOL O.3 - ORDENACIÓ DEL SÒL URBÀ I
URBANITZABLE DEL POUM

NÚM. EXP. 23-05

DATA SETEMBRE 2023

NOM FITXER PRO vAI 30-09-23.dwg

PLÀNOL O-01

3. NORMES.

3.1 COMPARATIVA NORMATIVA VIGENT I PROPOSADA.

- Article 158 de les Normes del POUM del Catllar
- Article 154 de les Normes del POUM del Catllar
- Article 112 i 112bis de les Normes del POUM del Catllar

Codi Validació: C34WCT9QR7FCLCL5TL464PFJE
Verificació: https://elcatllar.eadministracio.cat/
Document signat electrònicament des de la plataforma esPublico Gestiona | Pàgina 306 de 314

3.1. COMPARATIVA NORMATIVA VIGENT I PROPOSADA

El vigent POUM del Catllar estableix les condicions de desenvolupament dels sectors 47 "Indústria" i 48 "Masia Boronat 2" als articles 158 i 154 respectivament. També regula els paràmetres d'edificació de la zona industrial aïllada (clau 7) a l'article 112.

Com s'ha detallat anteriorment les modificacions introduïdes a la normativa són de dos tipus:

Primer; modificació de la superfície total dels sectors i adaptació dels paràmetres d'aprofitament i cessions per mantenir els aprofitaments vigents, en tant que l'esperit de la modificació no és fer cap mena d'augment d'aprofitaments ni disminució de cessions.

Segon; completar les condicions d'edificació i d'ús de les dues tipologies permeses (aïllada i en filera) al sector 47 per facilitar el seu desenvolupament i posada en funcionament.
En aquest segon apartat a més, s'ha introduït un nou article 112bis que regula expressament i de forma independent les edificacions industrials en filera (entre mitgeres) que les vigents Normes del POUM no contemplen i que s'ha considerat adient incorporar en correspondència a la present modificació.

A continuació es detalla de forma comparada la redacció vigent i proposada.
En vermell a la normativa vigent es marquen els canvis i en blau a la proposada els modificats i/o completats.

Codi Validació: C34WCT9QR7FCLCL5TL464PFJE
Verificació: https://elcatllar.eadministracio.cat/
Document signat electrònicament des de la plataforma esPublico Gestiona | Pàgina 307 de 314

Article 158 del POUM del Catllar vigent

Article 158.(145). **Sector 47, indústria**

1. OBJECTIUS: Aquest sector es correspon parcialment amb el del mateix número de les Normes Subsidiàries de l'any 1991. L'objectiu és el de permetre l'expansió natural i controlada del polígon 44 d'indústria en sol urbà, tant de l'activitat principal com dels petits magatzems.

2. ÀMBIT: Situat al nord de la zona industrial consolidada. D'una superfície de 70.805 m^2.

3. LOCALITZACIÓ: Plànol ordenació O.3.

4. CONDICIONS D'ORDENACIÓ, EDIFICACIÓ I ÚS.
S'estableixen dues tipologies diferents: la d'indústria aïllada regulada per la clau 31 i la de naus entre mitgeres seguint l'alineació de vial, amb un límit d'ocupació de sòl net, aquesta última, d'entre el 10 i el 20%.
Per les naus entre mitgeres, la parcel·la mínima serà de 800 m^2, amb un front mínim de 15 m, una ocupació màxima del 70%, una edificabilitat de 0,90 $m^2st/m^2sól$, una separació mínima a vial de 8m i una alçada màxima de 7m fins l'arrancada de les encavallades o de l'últim sostre.
L'edificabilitat bruta del sector és de 0,50 m^2st/m^2s
Per tots els paràmetres bàsics i condicions d'ordenació, edificació i ús no especificats, s'estarà a la regulació que se'n fa per l'edificació aïllada o alineada a vial, segons el cas.
Els usos permesos seran l'industrial, comercial, tallers i garatge.
Les cobertes podran utilitzar-se, total o parcialment, per instal·lar plaques fotovoltaiques sempre que el conjunt de les plaques formi un pla inclinat continu i paral·lel al de la coberta.
Els plans inclinats del sol a la vora del riu no seran edificables.

5. CESSIONS MINIMES AL MUNICIPI: les establertes per la legislació vigent.

6. GESTIÓ Reparcel·lació: modalitat per compensació bàsica.

Article 158 del POUM del Catllar proposat

Article 158.(145). **Sector 47, indústria**

1. OBJECTIUS: Aquest sector es correspon parcialment amb el del mateix número de les Normes Subsidiàries de l'any 1991. L'objectiu és el de permetre l'expansió natural i controlada del polígon 44 d'indústria en sol urbà, tant de l'activitat principal com dels petits magatzems.

2. ÀMBIT: Situat al nord de la zona industrial consolidada. D'una superfície de 73.048,83 m^2.

3. LOCALITZACIÓ: Plànol ordenació O.3.

4. CONDICIONS D'ORDENACIÓ, EDIFICACIÓ I ÚS.
S'estableixen dues tipologies diferents: la d'indústria aïllada regulada per la (clau 7) i la de naus en filera seguint l'alineació de vial per la (clau 7a), amb un límit d'ocupació de sòl net, aquesta última, d'entre el 10 i el 20%
L'edificabilitat bruta del sector és de 0,4846 m^2st/m^2s
Les cobertes podran utilitzar-se, total o parcialment, per instal·lar plaques fotovoltaiques sempre que el conjunt de les plaques formi un pla inclinat continu i paral·lel al de la coberta
Els plans inclinats del sol a la vora del riu no seran edificables.

Naus aïllades
CONDICIONS D'EDIFICACIÓ:
- *Índex d'edificabilitat net:* 0,65m2st/m2s
- *Alçada reguladora:* 12m fins l'arrancada de les encavallades o de l'últim sostre. El número màxim de plantes és de tres.
- *Construccions auxiliars:* Seran permeses dins del gàlib edificable.
- *Tanques:* A vial; 2,50m, fins 1,00m poden ser opaques la resta calades. A veïns; 2,50m opaques o calades.
- *Espai lliure de parcel·la:* L'espai lliure es podrà destinar a càrrega, descàrrega, garatge, emmagatzematge de mercaderies i matèries degudament envasades. Resta prohibit l'emmagatzematge de mercaderies, matèries i residus que puguin originar molèsties. El sòl lliure d'edificació restarà degudament ordenat.

CONDICIONS D'ÚS:
Els determinats per a la zona industrial aïllada (clau 7)

Naus entre mitgeres Segons les determinacions per a la zona industrial en filera (clau 7a)

Per tots els paràmetres bàsics i condicions d'ordenació, edificació i ús no especificats, s'estarà a la regulació que se'n fa per l'edificació aïllada o alineada a vial, segons el cas

5. CESSIONS MINIMES AL MUNICIPI:

SECTOR 47 "Indústria"			
	clau	SÒL	
		(M2)	(%)
ESPAIS LLIURES	VP	10.779,75	14,76
EQUIPAMENTS	EQ	3.845,13	5,26
VIALS	XV2	7.225,12	9,89
Subtotal SISTEMES		21.850,00	29,91
Indústria aïllada	7		
Indústria entre mitgeres (10-20%)			
Subtotal ZONES		51.198,83	70,09
TOTAL SECTOR		**73.048,83**	**100,00**

6. GESTIÓ: Reparcel·lació: modalitat per compensació bàsica.

Codi Validació: C34WCT9QR7FCLCL5TL464PFJE
Verificació: https://elcatllar.eadministracio.cat/
Document signat electrònicament des de la plataforma esPublico Gestiona | Pàgina 308 de 314

Article 154 del POUM del Catllar vigent

Article 154.(140.9). **Sector 48: Masia Boronat 2**

1. DEFINICIÓ: Sector ja delimitat en el planejament general vigent abans de l'aprovació d'aquest POUM, que es manté lleugerament modificat. Ha estat objecte d'un conveni.

2. AMBIT I LOCALITZACIÓ: Segons els plànols d'ordenació de la sèrie O.3.

3. PARÀMETRES BÀSICS:

Superfície aproximada del sector		38.590 m2
Qualificació del sector		clau 30e (cases en filera)
Índex edificabilitat bruta màxima residencial		0,25 m2/m2
Índex edificabilitat bruta màxima altres usos		0,05 m2/m2
Densitat bruta	habitatges lliures	7,3 hab/ha
	habitatges HPP	5,7 hab/ha
Ús principal		habitatge
Sistema d'actuació		Reparcel·lació de compensació bàsica

4. RESULTATS ORIENTATIUS DESENVOLUPAMENT DEL SECTOR:

Cessió mínima zona verda, clau VP	10% sòl > 20% sostre	3.859 m2
Cessió mínima equipament, clau EQ	5% sòl = 20% sostre	1.930 m2
Cessió vialitat, clau XV	la necessària	
Sostre renda lliure màxim	70% sostre	6.753 m2
Sostre HPO mínim	20% sostre	1.929 m2
Sostre HPC mínim	10% sostre	965 m2
TOTAL SOSTRE MÀXIM	100% sostre	9.647 m2
Nombre habitatges renda lliure màxim	28	
Nombre habitatges HPO mínim	16	
Nombre habitatges HPC mínim	6	
TOTAL HABITATGES	50	

D'acord amb el Decret 454/2004 relatiu al pla per al dret a l'habitatge, s'ha pres com a referencia les superfícies útils màximes deis habitatges, garatges i trasters computables, afectades pel coeficient 1,20 per obtenir la superfície construïda. D'aquesta manera:

HPO: (70+25+8) x 1,20 = 123,60 m2	120 m2
HPC: (90+25+8) x 1,20 = 147,60 m2	145 m2

5. ALTRES CONDICIONS:

S'haurà de cedir el 10% de l'aprofitament urbanístic (art. 45 TRLU)

Article 154 del POUM del Catllar proposat

Article 154.(140.9). **Sector 48: Masia Boronat 2**

1. DEFINICIÓ: Sector ja delimitat en el planejament general vigent abans de l'aprovació d'aquest POUM, que es manté lleugerament modificat. Ha estat objecte d'un conveni.

2. AMBIT I LOCALITZACIÓ: Segons els plànols d'ordenació de la sèrie O.3.

3. PARÀMETRES BÀSICS:

Superfície aproximada del sector		35.830,74 m2
Qualificació del sector		clau 30e (cases en filera)
Índex edificabilitat bruta màxima residencial		0,2692 m2/m2
Índex edificabilitat bruta màxima altres usos		0,0539 m2/m2
Densitat bruta	habitatges lliures	7,8145 hab/ha
	habitatges HPP	6,1400 hab/ha
Ús principal		habitatge
Sistema d'actuació		Reparcel·lació de compensació bàsica

4. RESULTATS ORIENTATIUS DESENVOLUPAMENT DEL SECTOR:

Cessió mínima zona verda, clau VP	10,77%sòl >20% sostre	3.859 m2
Cessió mínima equipament, clau EQ	5,39% sòl = 20% sostre	1.930 m2
Cessió vialitat, clau XV	la necessària	
Sostre renda lliure màxim	70% sostre	6.753 m2
Sostre HPO mínim	20% sostre	1.929 m2
Sostre HPC mínim	10% sostre	965 m2
TOTAL SOSTRE MÀXIM	100% sostre	9.647 m2
Nombre habitatges renda lliure màxim	28	
Nombre habitatges HPO mínim	16	
Nombre habitatges HPC mínim	6	
TOTAL HABITATGES	50	

D'acord amb el Decret 454/2004 relatiu al pla per al dret a l'habitatge, s'ha pres com a referencia les superfícies útils màximes deis habitatges, garatges i trasters computables, afectades pel coeficient 1,20 per obtenir la superfície construïda. D'aquesta manera:

HPO: (70+25+8) x 1,20 = 123,60 m2	120 m2
HPC: (90+25+8) x 1,20 = 147,60 m2	145 m2

5. ALTRES CONDICIONS:

S'haurà de cedir el 10% de l'aprofitament urbanístic (art. 45 TRLU)

Codi Validació: C34WCT9QR7FCLCL5TL464PFJE
Verificació: https://elcatllar.eadministracio.cat/
Document signat electrònicament des de la plataforma esPublico Gestiona | Pàgina 309 de 314

Article 112 del POUM del Catllar vigent

Article 112.(104). **Zona d'indústria, clau 7**

1. DEFINICIÓ:
Aquesta zona ordena l'edificació industrial aïllada.

2. CONDICIONS DE LA PARCEL·LACIÓ:
- *Superficie mínima: 1.000m2.*
- *Front mínim:* 20m.
- *Fondària mínima:* 25m.

3. CONDICIONS DE L'EDIFICACIÓ:
- *Tipus d'ordenació:* Edificació aïllada.
- *Edificabilitat màxima:* 4m3/m^{2}s.
- *Ocupació màxima:* 50%.
- *Alçada reguladora:* 12m fins l'arrancada de les encavallades o de l'últim sostre. El número màxim de plantes és d'una, admetent-se l'entresol.
- *Coberta:* Pendent màxim del 30%. Les cobertes podran utilitzar-se, total o parcialment, per instal·lar plaques fotovoltaiques sempre que el conjunt de les plaques formi un pla inclinat continu i paral·lel al de la coberta.
- *Separacions mínimes:* 6m a l'espai públic i 4m a la resta.
- *Construccions auxiliars:* No es permeten.
- *Tanques:* D'acord amb la regulació de l'edificació aïllada.
- *Espai lliure de parcel·la:* Es pot pavimentar però les parcel·les que confronten amb sol residencial o d'equipaments hauran d'enjardinar i arbrar una franja de 3m confrontant amb els sols amb aquest ús.

Les cobertes podran utilitzar-se, total o parcialment, per instal·lar plaques fotovoltaiques sempre que el conjunt de les plaques formi un pla inclinat continu i paral·lel al de la coberta.

4. CONDICIONS D'ÚS:
- *Ús principal:* magatzems, garatges, tallers, indústries, regulats al Capítol IV del Títol II.
- *Usos compatibles:* S'admet l'ús comercial i oficines associades a la indústria ubicada a la parcel·la, així com l'ús recreatiu.

La proporció entre ús principal i usos compatibles es regira pel següent criteri: l'ús principal haurà d'ocupar un mínim del 70% del sostre. Per reduir aquest percentatge serà necessari la redacció d'un Pla de millora urbana que ho justifiqui.
- *Dotació mínima d'aparcament:* Una plaça cada 20 m^{2}st.

Article 112 i 112bis del POUM del Catllar proposat

Article 112.(104). **Zona d'indústria, clau 7**

1. DEFINICIÓ:
Aquesta zona ordena l'edificació industrial aïllada.

2. CONDICIONS DE LA PARCEL·LACIÓ:
- *Superficie mínima: 1.000m2.*
- *Front mínim:* 20m.
- *Fondària mínima:* 25m.

3. CONDICIONS DE L'EDIFICACIÓ:
- *Tipus d'ordenació:* Edificació aïllada.
- *Edificabilitat màxima:* 4m3/m^{2}s.
- *Ocupació màxima:* 50%.
- *Alçada reguladora:* 12m fins l'arrancada de les encavallades o de l'últim sostre. El número màxim de plantes és d'una, admetent-se l'entresol.
- *Coberta:* Pendent màxim del 30%. Les cobertes podran utilitzar-se, total o parcialment, per instal·lar plaques fotovoltaiques sempre que el conjunt de les plaques formi un pla inclinat continu i paral·lel al de la coberta.
- *Separacions mínimes:* 6m a l'espai públic i 4m a la resta.
- *Construccions auxiliars:* No es permeten.
- *Tanques:* D'acord amb la regulació de l'edificació aïllada.
- *Espai lliure de parcel·la:* Es pot pavimentar però les parcel·les que confronten amb sol residencial o d'equipaments hauran d'enjardinar i arbrar una franja de 3m confrontant amb els sols amb aquest ús.

Les cobertes podran utilitzar-se, total o parcialment, per instal·lar plaques fotovoltaiques sempre que el conjunt de les plaques formi un pla inclinat continu i paral·lel al de la coberta.

4. CONDICIONS D'ÚS:
- *Ús principal:* magatzems, garatges, tallers, indústries, regulats al Capítol IV del Títol II.
- *Usos compatibles:* S'admet l'ús comercial i oficines associades a la indústria ubicada a la parcel·la, així com l'ús recreatiu.

La proporció entre ús principal i usos compatibles es regira pel següent criteri: l'ús principal haurà d'ocupar un mínim del 70% del sostre. Per reduir aquest percentatge serà necessari la redacció d'un Pla de millora urbana que ho justifiqui.
- *Dotació mínima d'aparcament:* La que determini l'Annex 2. Regulació dels aparcaments

Article 112bis. **Zona d'indústria en filera, clau 7a**

1. DEFINICIÓ:
Aquesta zona ordena l'edificació industrial en filera, entre mitgeres amb alineació de façana, alineada a vial o endarrerida respecte aquest una separació determinada.

2. CONDICIONS DE PARCEL·LACIÓ:
- *Superficie mínima*: 800m2.
- *Front mínim:* 15m.

3. CONDICIONS D'EDIFICACIÓ:
- *Tipus d'ordenació:* Edificació entre mitgeres, amb alineació de l'edificació.
- *Índex d'edificabilitat net:* 0,90m2st/m2s
- *Ocupació màxima:* 70%.
- *Alçada reguladora:* 7m fins l'arrancada de les encavallades o de l'últim sostre. El número màxim de plantes és de dos.
- *Coberta:* Pendent màxim del 30%. Les cobertes podran utilitzar-se, total o parcialment, per instal·lar plaques fotovoltaiques sempre que el conjunt de les plaques formi un pla inclinat continu i paral·lel al de la coberta.

Codi Validació: C34WCT9QR7FCLCL5TL464PFJE
Verificació: https://elcatllar.eadministracio.cat/
Document signat electrònicament des de la plataforma esPublico Gestiona | Pàgina 310 de 314

- *Separacions mínimes:* 8m a vial principal i 4m a la resta.
- *Construccions auxiliars:* Seran permeses dins del gàlib edificable.
- *Tanques:* A vial; 2,50m, fins 1,00m poden ser opaques la resta calades. A veïns; 2,50m opaques o calades.
- *Espai lliure de parcel·la:* L'espai lliure al davant de l'edificació es podrà destinar a càrrega, descàrrega i garatge. L'espai lliure al darrere de l'edificació es podrà destinar a emmagatzematge de mercaderies i matèries degudament envasades i garatge. Resta prohibit l'emmagatzematge de mercaderies, matèries i residus que puguin originar molèsties. El sòl lliure d'edificació restarà degudament ordenat

4. CONDICIONS D'ÚS:

Els usos permesos seran l'industrial, comercial, tallers, garatge, magatzem, oficines i serveis, restauració, recreatiu, esportiu, sòcio-cultural, sanitari-assistencial i serveis tècnics i ambientals.

- *Dotació mínima d'aparcament:* La que determini l'Annex 2. Regulació dels aparcaments

Codi Validació: C24WCT9QB7ECLL5TL464PEJE
Verificació: https://elcatllar.eadministracio.cat/
Document signat electrònicament des de la plataforma esPublico Gestiona | Pàgina 311 de 314

AJUNTAMENT
DEL CATLLAR

Annex

Acord complementari de regulació de les condicions de treballs del personal de la Brigada d'Obres i Serveis de l'ajuntament.

Article 1.- OBJECTE

Aquest acord complementari regula les condicions de treballs del personal de la Brigada d'Obres i Serveis de l'ajuntament, que no es contempla a l'Acord General de les Condicions de Treballs dels Empleats de l'Ajuntament del Catllar, per tal d'aconseguir un millor servei i atenció a la ciutadania en actuacions que s'han de prestar fora de la jornada laboral de la brigada municipal, per causes de força major, així com per a atendre necessitats de servei i la realització de tasques puntuals, urgents o imprevistes.

Article 2.- GUÀRDIES i RETENS

2.1 Els treballs objecte de les guàrdies hauran de ser aquells que no puguin ser realitzats en la jornada laborable; sigui perquè es tracta d'imprevistos o bé per tractar-se de tasques ordinàries que no poden simultaniejar-se amb les previstes en horari laboral. Òbviament, s'hi inclouen els casos de força major.

2.2 Els treballadors/es de la Brigada municipal de l'ajuntament que es vulguin adherir voluntàriament al servei de guàrdia, realitzaran aquest servei en torns de 2 treballadors.

L'horari de les guàrdies aniran de les 14.30h dels divendres fins les 07.00h del dilluns, i se'ls requerirà quant dintre d'aquest horari no hi hagi personal de brigada o similar que pugui realitzar les tasques requerides. Durant el període que no es treballa per la tarda, el servei de guàrdia estarà actiu de dilluns a dijous des de les 15.00h a les 07.00h.

Els treballadors adherits al servei de guàrdia percebran 200,00 € bruts mensuals. A part d'aquest imports, si s'activa el servei de guàrdia, el treballador/a que cobreixi el servei, cobrarà com a hora extraordinària les hores efectives que hagi hagut de treballar per resoldre la incidència, amb un mínim d'una hora.

2.3 La guàrdia la faran dos treballador/a de la Brigada municipal. Un d'ells disposarà d'un telèfon mòbil on localitzar-lo. En cas que aquest treballador/a necessités l'ajuda d'algú altre per tal de cobrir la incidència per la qual s'ha activat la guàrdia, trucarà al company, que també haurà d'estar disponible. El personal de guàrdia ha d'accedir al lloc on es requereixi la seva presencia en un temps màxim de 30 minuts des del moment que se li dona l'avís.

2.4 Les persones que podran activar el servei de guàrdia són::

a) L'alcalde/essa i qualsevol regidor/a de l'equip de govern.

Codi Validació: C34WCT9QR7FCLCL5TL464PFJE
Verificació: https://elcatllar.eadministracio.cat/
Document signat electrònicament des de la plataforma esPublico Gestiona | Pàgina 312 de 314

AJUNTAMENT
DEL CATLLAR

b) El/La Cap de la brigada municipal.

Els actes previstos organitzats per l'Ajuntament o per tercers amb la col·laboració de l'ajuntament, els hi seran comunicats durant la setmana precedent, per tal de facilitar una bona planificació d'aquest servei.

2.5 En cas que s'activi el servei de guàrdia per una incidència, el treballador/a que estigui de guàrdia donarà compte de la incidència al/la Cap de la Brigada municipal, que immediatament ho posarà en coneixement de l'ajuntament per tal que es prenguin les mesures que calguin perquè no es torni a repetir una situació similar.

2.6 Per tal de garantir el correcte funcionament del serveis de guàrdia, evitant incidències que el pertorbin, serà necessari:

a) Donar al treballador/a que estigui de guàrdia, instruccions clares, concretes i concises per part de la persona corresponent.
b) Suport dels guàrdies municipals, si cal, en cas que la incidència tingui lloc a la via pública o en indrets que puguin representar perillositat.
c) Realització d'un quadrant anual de les guàrdies on quedaran reflectides clarament les dates en les que cada treballador/a realitzarà aquest servei de guàrdia.

En aquest sentit, per tal d'evitar que el mateix treballador/a realitzi el servei de guàrdia en dates assenyalades 2 anys seguits, s'establiran mecanismes per tal d'evitar que això succeeixi.

Malgrat aquest quadrant, els treballadors/es podran intercanviar el torn de guàrdia entre ells, prèvia comunicació al cap de la Brigada i a l'alcalde abans del cap de setmana. Si un cop començat el servei, el treballador no pogués continuar prestant-lo per motius imprevistos sobrevinguts, ho comunicarà al seu company immediat i buscarà un company qui el pugui substituir, donant compte al Cap de personal.

Quant es doni algun dels casos, si s'activa el servei de guàrdia, cobrarà els imports el treballador que faci la guàrdia efectiva.

2.7 El/la Cap de la Brigada, donarà compte mensualment al departament de RRHH dels treballadors/es que hagin realitzat servei de guàrdia durant aquest període de temps, així com dels canvis que s'hagin pogut produir en aquest sentit.

2.8 El treballador/a de la brigada municipal que renunciï a fer el servei de guàrdia, ho comunicarà per escrit al departament de RRHH de l'Ajuntament. Tant l'alta com la baixa es pot cursar en qualsevol moment sempre amb previ avís per no perjudicar el servei.

Això tindrà com a conseqüència la no incorporació al quadrant d'aquest servei del treballador/a que hagi renunciat a fer-ho, durant 1 any. Passat aquest període de temps, es podrà incorporar al serveis, si així ho desitja.

El Cap de la Brigada municipal, si s'escau, farà els canvis necessaris al quadrant per tal de garantir que el servei queda cobert.

Codi Validació: C34WCT9QR7FCLCL5TL464PFJE
Verificació: https://elcatllar.eadministracio.cat/
Document signat electrònicament des de la plataforma esPublico Gestiona | Pàgina 313 de 314

AJUNTAMENT
DEL CATLLAR

2.9 L'incompliment dels deures i obligacions que comporta el serveis de guàrdia en el termes que es descriuen en aquest annex, per causes injustificades, estarà subjecte al règim disciplinari pactat a l'Acord de Condicions Generals del treball dels Empleats de l'ajuntament del Catllar.

Codi Validació: C34WCT9QR7FCLCL5TL464PFJE
Verificació: https://elcatllar.eadministracio.cat/
Document signat electrònicament des de la plataforma esPublico Gestiona | Pàgina 314 de 314