



Ajuntament de Rubí

PLA DE PROTECCIÓ CIVIL DE RUBÍ

DOCUMENT ÚNIC

*Riscos territorials, incendis forestals, inundacions ,
nevades, sismes, ventades, transport de mercaderies
perilloses, químic i radiològic*

Document: **DOCUMENT ÚNIC DE PROTECCIÓ CIVIL MUNICIPAL
DE RUBÍ**

Referència: Revisió 1
Data: octubre 2023

Aquests document ha estat redactat amb base al Document Únic de Protecció Civil existent i homologat. Redactat al maig de l'any 2019.

ÍNDEX

1.	DOCUMENT 1. GENERALITATS I ORGANITZACIÓ MUNICIPAL	7
1.1	INTRODUCCIÓ, NORMATIVA I DISPOSICIONS LEGALS	8
1.2	DADES GENERALS DEL MUNICIPI.....	10
1.2.1	IDENTIFICACIÓ DEL MUNICIPI.....	10
1.2.2	SITUACIÓ GEOGRÀFICA.....	10
1.2.3	DADES DE POBLACIÓ	11
1.2.4	INFRAESTRUCTURES I VIES DE COMUNICACIÓ	12
1.2.4.1	XARXA VIÀRIA	12
1.2.4.2	CAMINS FORESTALS	12
1.2.4.3	XARXA FERROVIÀRIA	14
1.2.4.4	HELIPORT I HELIZONES	14
1.2.5	SERVEIS BÀSICS	15
1.2.5.1	XARXA DE GAS	15
1.2.5.2	XARXA ELÈCTRICA	16
1.2.5.3	XARXA DE TELECOMUNICACIONS	16
1.2.5.4	XARXA D'AIGUA POTABLE.....	18
1.2.6	CLIMATOLOGIA	18
1.2.6.1	DADES METEOROLÒGIQUES DEL MUNICIPI	18
1.2.6.2	ESTACIONS METEOROLÒGIQUES O PLUVIOMÈTRIQUES DINS DEL MUNICIPI	19
1.2.6.3	UBICACIÓ DE LES ESTACIONS METEOROLÒGIQUES MÉS PROPERES	19
1.2.7	OROGRAFIA I HIDROLOGIA.....	20
1.2.7.1	ALTITUD	20
1.2.7.2	HIDROLOGIA	20
1.3	ORGANITZACIÓ MUNICIPAL DE PROTECCIÓ CIVIL.....	21
1.3.1	ESTRUCTURA, FUNCIONS I RESPONSABILITATS	21
1.3.1.1	COMISSIÓ MUNICIPAL DE PROTECCIÓ CIVIL.....	21
1.3.2	CENTRES DE COORDINACIÓ.....	24
1.3.2.1	CENTRE RECEPTOR D'ALARMES (CRA)	24
1.3.2.2	CENTRE DE COORDINACIÓ MUNICIPAL (CECOPAL).....	25
1.4	PROGRAMA I PROCEDIMENT D'IMPLANTACIÓ, SIMULACRES, MANTENIMENT, REVISIÓ I ACTUALITZACIÓ	26
1.4.1	IMPLANTACIÓ DEL PLA.....	26
1.4.1.1	RESPONSABLE.....	26
1.4.1.2	PROGRAMA DE FORMACIÓ DELS ACTUANTS	26
1.4.1.3	INFORMACIÓ A LA POBLACIÓ	27
1.4.1.4	IMPLANTACIÓ DELS RECURSOS TÈCNICS.....	28
1.4.2	MANTENIMENT DEL PLA.....	28
1.4.2.1	RESPONSABLES	28
1.4.2.2	ACTUALITZACIONS I REVISIONS DEL DUPROCIM.....	28
1.4.3	PROGRAMA D'EXERCICIS I SIMULACRES	30
1.5	BASES PER AL PLA DE RECUPERACIÓ PREVIST A L'ARTICLE 31 DE LA LLEI 4/1997.....	34
2.	DOCUMENT 2. ANÀLISI DE RISC.....	36
2.1	RISC TERRITORIAL	37
2.2	RISCOS ESPECIALS.....	38
2.2.1	DESCRIPCIÓ I VALORACIÓ DEL RISC	38
2.2.2	INCENDIS FORESTALS	40
2.2.2.1	ANÀLISI HISTÒRICA	40
2.2.2.2	MASSA FORESTAL(SITUACIÓ I LÍMITS)	40
2.2.2.3	PUNTS D'AIGUA SENSE HIDRANT	41

2.2.2.4	HIDRANTS.....	41
2.2.2.5	TALLAFOCS	41
2.2.2.6	PUNTS DE VIGILÀNCIA.....	41
2.2.3	INUNDACIONS.....	42
2.2.3.1	ANÀLISI HISTÒRICA	42
2.2.3.2	RESUM I CONCLUSIONS DE L'ANÀLISI DEL RISC	45
2.2.3.3	DESCRIPCIÓ DELS CURSOS FLUVIALS EXISTENTS AL MUNICIPI	45
2.2.3.4	RIERES SEQUES I/O RAMBLES URBANITZADES I/O EN ZONES URBANES: 48	
2.2.3.5	INFRAESTRUCTURES ASSOCIADES DESTACABLES: PONTS, RESCLOSES, EMBASSAMENTS, GUALS, BASSES	48
2.2.3.6	ALTRES LLOCS AMB PERILL D'INUNDACIÓ (ANTIGUES LLACUNES, DELTES, CONS DE DEJECCIÓ...).....	49
2.2.3.7	PUNTS D'AFORAMENT I/O LLOCS DE VIGILÀNCIA DEL NIVELL DE L'AIGUA 50	
2.2.4	NEVADES	50
2.2.4.1	ANÀLISI HISTÒRICA	50
2.2.4.2	RESUM I CONCLUSIONS DE L'ANÀLISI DEL RISC	50
2.2.4.3	PUNTS D'EMMAGATZEMATGE I SUBMINISTRAMENT DE FUNDENTS	51
2.2.4.4	ZONES D'APARCAMENT ESPECIAL	51
2.2.4.5	ZONES DE COL·LOCACIÓ DE CADENES.....	51
2.2.4.6	PUNTS DE TALL PREVISTOS A LES CARRETERES I/O VIES URBANES QUE PASSEN PEL MUNICIPI PER NEVADES.....	51
2.2.4.7	MAQUINÀRIA PER TREURE NEU I/O DESENRUNAR.....	52
2.2.4.8	UBICACIÓ DE GENERADORS ELÈCTRICS EN CAS D'EMERGÈNCIA	52
2.2.4.9	HELIPORTS I HELIZONES	52
2.2.5	TRANSPORT DE MERCADERIES PERILLOSES	53
2.2.5.1	ANÀLISI HISTÒRICA	53
2.2.5.2	RESUM I CONCLUSIONS DE L'ANÀLISI DE RISC.....	53
2.2.5.3	DESCRIPCIÓ DE LES CARRETERES EXISTENTS AL MUNICIPI	54
2.2.5.4	PUNTS NEGRES DE LA XARXA VIÀRIA	54
2.2.5.5	VIES D'ORDENACIÓ DEL TRÀNSIT DE MERCADERIES PERILLOSES — SI HI HA CAP ORDENANÇA EN AQUEST SENTIT	54
2.2.5.6	ESTACIONS O ZONES D'APARCAMENT DE MERCADERIES PERILLOSES EN EL MUNICIPI.....	55
2.2.5.7	ÀREA DE DESCANS	55
2.2.5.8	GASOLINERES	55
2.2.6	ACCIDENTS GREUS EN ESTABLIMENTS AMB SUBSTÀNCIES PERILLOSES	55
2.2.6.1	ANÀLISI HISTÒRICA	55
2.2.6.2	RESUM I CONCLUSIONS DE L'ANÀLISI DEL RISC	55
2.2.6.3	ZONES DE PLANIFICACIÓ I ZONES DE REFERÈNCIA.....	56
2.2.7	ACCIDENT RADIOLÒGIC	56
2.2.7.1	ANÀLISI HISTÒRICA	56
2.2.7.2	RESUM I CONCLUSIONS DE L'ANÀLISI DEL RISC	57
2.2.7.1	INSTAL·LACIONS RADIOACTIVES	57
2.2.7.2	INSTAL·LACIONS DEL SECTOR DE VALORITZACIÓ DE METALLS.....	57
2.2.8	ACCIDENT SÍSMIC	57
2.2.8.1	ANÀLISI HISTÒRICA	57
2.2.8.2	RESUM I CONCLUSIONS DE L'ANÀLISI DEL RISC	57
2.3	RISCOS ESPECÍFICS	59
3.	DOCUMENT 3. VULNERABILITAT MUNICIPAL	60
3.1	ÀREES O SECTORS D'AFECTACIÓ.....	61
3.1.1	EMERGÈNCIES DE RISCOS TERRITORIALS.....	61
3.1.2	ÀREES O SECTORS D'AFECTACIÓ PER INCENDIS FORESTALS.....	61
3.1.3	ÀREES O SECTORS D'AFECTACIÓ PER INUNDACIONS	62
3.1.3.1	PUNTS D'ACTUACIÓ PRIORITÀRIA	63
3.1.3.2	PUNTS CONFLICTIUS.....	63
3.1.3.3	ZONES DE MÀXIMA CRESCUDA ORDINÀRIA	63

3.1.3.4	ZONES ON ES PODEN DESENCADENAR FENÒMENS GEOLÒGICS ASSOCIATS: ESSLAVISSADES, CAIGUDA DE ROQUES, ETC.....	64
3.1.4	ÀREES O SECTORS D'AFECTACIÓ PER NEVADES.....	67
3.1.4.1	EDIFICIS EN MAL ESTAT AMB MÉS RISC	67
3.1.4.2	PUNTS CONFLICTIUS DE LA XARXA VIÀRIA	67
3.1.4.3	PUNTS CONFLICTIUS DE LA XARXA FERROVIÀRIA	68
3.1.4.4	NUCLIS I/O EDIFICACIONS QUE PODEN QUEDAR AÏLLATS PER LA NEVADA O A CAUSA DE L'AFECTACIÓ D'UNA ALLAU SOBRE VIES DE COMUNICACIÓ ...	68
3.1.4.5	ZONES AMB PRESÈNCIA DE PERSONES SENSE LLAR	68
3.1.4.6	SERVEIS QUE PODEN QUEDAR AFECTATS COM A CONSEQÜÈNCIA DE LA NEVADA I ORIGINAR PROBLEMES MÉS GREUS.....	69
3.1.4.7	POBLACIÓ QUE HA DE SEGUIR UN TRACTAMENT INAJORNABLE O QUE PRESENTA PROBLEMES DE MOBILITAT REDUÏDA A LA ZONA QUE POT QUEDAR AFECTADA PER LA NEVADA	69
3.1.4.8	VIES PRIORITZADES.....	69
3.1.5	ÀREES O SECTORS D'AFECTACIÓ PER TRANSPORT DE MERCADERIES PERILLOSES.	70
3.1.6	ÀREES O SECTORS D'AFECTACIÓ PER RISC QUÍMIC	70
3.1.7	ÀREES O SECTORS D'AFECTACIÓ PER RISC RADIOLÒGIC.....	72
3.1.8	ÀREES O SECTORS D'AFECTACIÓ PER RISC SÍSMIC.....	72
3.2	ELEMENTS VULNERABLES	73
3.2.1	ELEMENTS VULNERABLES PER RISCOS TERRITORIALS.....	73
3.2.2	ELEMENTS VULNERABLES PER RISCOS ESPECIALS.....	92
3.2.3	ELEMENTS VULNERABLES PER INCENDIS FORESTALS	111
3.2.4	ELEMENTS VULNERABLES PER INUNDACIONS.....	112
3.2.5	ELEMENTS VULNERABLES PER NEVADES	114
3.2.6	ELEMENTS VULNERABLES PER TRANSPORT DE MERCADERIES PERILLOSES	115
3.2.7	ELEMENTS VULNERABLES PER ACCIDENTS GREUS EN ESTABLIMENTS AMB SUBSTÀNCIES PERILLOSES	117
3.2.8	ELEMENTS VULNERABLES PER ACCIDENTS RADIOLÒGIC	125
3.2.9	ELEMENTS VULNERABLES PER ACCIDENTS SÍSMICS	126
3.3	FITXES DE LES EDIFICACIONS AÏLLADES I URBANITZACIONS, NUCLIS I AGREGATS DE POBLACIÓ	127
4.	DOCUMENT 4. PROCEDIMENTS OPERATIUS PER RISC.....	129
4.1	PROCEDIMENT OPERATIU	130
4.1.1	CRITERIS D'ACTIVACIÓ. NIVELLS.....	130
4.1.2	TASQUES PREVENTIVES I OPERATIVES ASSOCIADES A CADASCUN DELS NIVELLS..	131
4.1.2.1	RISCOS TERRITORIALS	131
4.1.2.2	INCENDIS FORESTALS	131
4.1.2.3	INUNDACIONS	132
4.1.2.4	NEVADES.....	134
4.1.2.5	TRANSPORT DE MERCADERIES PERILLOSES	135
4.1.2.6	ACCIDENTS GRUES EN ESTABLIMENTS AMB SUBSTÀNCIES PERILLOSES	136
4.1.2.7	EMERGÈNCIES RADIOLÒGIQUES	136
4.1.2.8	EMERGÈNCIES SÍSMIQUES	137
4.1.2.9	RISC DE VENT	137
4.1.3	AVISOS: ORGANITZACIÓ, SISTEMES I RECORREGUTS D'AVÍS.....	140
4.1.4	PROCEDIMENTS DE RELACIÓ I D'INTEGRACIÓ AMB ELS PLANS D'ÀMBITS SUPERIOR	140
4.2	MESURES DE PROTECCIÓ A LA POBLACIÓ	141
4.2.1	EXECUCIÓ DE L'EVACUACIÓ.....	141
4.2.2	ZONES D'ALLUNYAMENT	146
4.2.3	PAUTES DE CONFINAMENT	148
4.2.4	CONTROL D'ACCESSOS	148
4.3	CENTRES D'ACOLLIDA D'EVACUATS.....	148
5.	DOCUMENT 5. FITXES D'ACTUACIÓ	150

5.1	FITXES D'ACTUACIÓ	151
6.	DOCUMENT 6. DIRECTORI TELEFÒNIC I CATÀLEG DE MITJANS I RECURSOS	159
6.1	DIRECTORI TELEFÒNIC	160
6.1.1	ORGANIGRAMA MUNICIPAL DE L'EMERGÈNCIA	160
6.1.2	CENTRES DE COORDINACIÓ I SERVEIS DE L'EMERGÈNCIA	163
6.1.3	ASSOCIACIONS DE VEÏNS I ENTITATS	164
6.1.4	CENTRES D'ACOLLIDA	165
6.1.5	MITJANS DE COMUNICACIÓ	165
6.1.6	MUNICIPIS VEÏNS	166
6.1.7	ACTES MUNICIPALS	166
6.1.8	SERVEIS BÀSICS	166
6.2	CATÀLEG DE MITJANS I RECURSOS	167
6.2.1	MITJANS I RECURSOS E L'AJUNTAMENT	167
6.2.1.1	SERVEIS MUNICIPALS	167
6.2.1.2	TRANSPORT DE PERSONES	167
6.2.1.3	MAQUINÀRIA PESANT	167
6.2.1.4	MOTOBOMBES I CISTERNES	168
6.2.1.5	CENTRE DE PROVEÏMENT	168
6.2.2	VEHICLES MUNICIPALS	168
6.2.3	XARXA D'HIDRANTS MUNICIPAL	172
6.2.4	ASSOCIACIONS I GRUPS VOLUNTARIS LOCALS	172
6.2.5	SERVEIS BÀSICS	173
6.2.5.1	XARXA DE GAS	173
6.2.5.2	XARXA ELÈCTRICA	173
6.2.5.3	XARXA D'AIGUA POTABLE	173
6.2.6	SERVEIS SANITARIS	173
6.2.7	SERVEIS PRIVATS	173
6.2.7.1	FLEQUES	173
6.2.7.2	SUPERMERCATS	175
6.2.7.3	CARNISSERIES	177
6.2.7.4	PEIX I MARISC	178
6.2.7.5	CLÍNiques VETERINÀRIES	179
6.2.7.6	FARMÀCIES	180
6.2.7.7	FERRETERIES	181
6.2.7.8	BARS I RESTAURANTS	182
7.	DOCUMENT 7. CARTOGRAFIA ESPECÍFICA	189
8.	DOCUMENT 8. ANNEXOS	237
	ANNEX I. CRITERIS D'ACTIVACIÓ DELS PLANS DE PROTECCIÓ CIVIL DE LA GENERALITAT	238
	ANNEX II. MODELS DE DECLARACIÓ D'ACTIVACIÓ I ALTRES COMUNICATS I DISPOSICIONS	245
	ANNEX III. CONSELLS D'AUTOPROTECCIÓ PEL RISC	248
	ANNEX IV. PLANS D'AUTOPROTECCIÓ ASSOCIATS (SI ESCAU)	249
	ANNEX V. ACTUACIÓ EN CAS DE PANDÈMIA	250
	ANNEX VI. COMISSIÓ MUNICIPAL DE PROTECCIÓ CIVIL	256
	PLE DE LA COMISSIÓ	256
	COMISSIÓ PERMANENT	258
	GRUPS DE TREBALL	259
	ORGANITZACIÓ DE LA COMISSIÓ LOCAL DE PROTECCIÓ CIVIL	259
	EL PRESIDENT	259
	EL VICEPRESIDENT	260
	LA SECRETARIA	260
	COORDINADORS DELS GRUPS DE TREBALL	260
	RÈGIM DE CONVOCATÒRIA I ADOPCIÓ D'ACORDS	260



SESSIONS DEL PLE DE LA COMISSIÓ	260
SESSIONS DE LA COMISSIÓ PERMANENT	260
CONVOCATÒRIA DE LES SESSIONS	261
CONVOCATÒRIA DELS GRUPS DE TREBALL.....	261
QUÒRUM	261
DOCUMENTACIÓ	261
DEBATS.....	261
VOTACIONS I ACORDS	261
ACTES262	
NORMATIVA D'APLICACIÓ.....	262

1. DOCUMENT 1. GENERALITATS I ORGANITZACIÓ MUNICIPAL

1.1 INTRODUCCIÓ, NORMATIVA I DISPOSICIONS LEGALS

El Document Únic de Protecció Civil Municipal és el document que estableix el marc orgànic i funcional previst per a un municipi, amb l'objecte de prevenir i controlar els riscos sobre les persones i els béns i donar resposta adequada a les possibles situacions d'emergència del municipi, sota responsabilitat del titular del pla i garantint la integració d'aquestes actuacions amb el sistema autonòmic de protecció civil.

Degut a que Rubí és una població afectada per diferents riscos definits com riscos especials segons la el Mapa de Protecció Civil de Catalunya i d'acord amb la Llei 4/97 de protecció civil de Catalunya, l'Ajuntament resta obligat a elaborar i implantar el Pla de protecció civil municipal, del qual aquest document n'és la base.

Destacar que el municipi de Rubí, ha inclòs en el present document els riscos territorials, d'incendis forestals, d'inundacions, de nevades, de sismes, de transport de mercaderies perilloses, de risc químic, radiològic i de vent.

Aquest Document té validesa durant els pròxims 4 anys ja que el Decret 155/2014 així ho defineix. Tanmateix, s'ha de revisar sempre que hi hagi modificacions d'importància. Pel que fa a les actualitzacions l'article 6.2 del Decret 155/2014 estableix que "una vegada aprovades per la corporació municipal respectiva, és suficient una comunicació a la direcció general competent en matèria de protecció civil dels canvis efectuats en el Document únic de protecció civil municipal, en la part que s'hagi hagut d'adaptar a les noves circumstàncies. Des d'aquesta unitat directiva es trametrà el Document modificat a la secretaria de la Comissió de Protecció Civil de Catalunya perquè en doni compte a la Comissió en la següent sessió d'aquest òrgan que tingui lloc".

Remarcar que la redacció del DUPROCIM de Rubí s'ha realitzat al Maig de 2018. A més a més el municipi té homologats els següents plans:

Plans*	Data homologació
BÀSIC	26 d'abril 2012
INFOCAT	30 de març 2000
TRANSCAT	18 de febrer 2010
PLASEQCAT	15 de febrer 2006

Aquest Document té validesa durant els pròxims quatre i suposant que no es produeixi un canvi substancial en el municipi que afecti a l'emergència, com un canvi de govern o variació en l'afectació del risc, entre d'altres. En aquest cas s'hauria de realitzar un revisió del pla .

Remarcar que la planificació municipal de Rubí s'ha realitzat al Maig de 2018.

D'altra banda, el Document Únic de Protecció Civil Municipal, s'ha realitzat, a banda del Decret 155/2014, de 25 de novembre, pel qual s'aprova el contingut mínim per a l'elaboració i homologació dels plans de protecció civil municipal i s'estableix el procediment per a la seva tramitació conjunta, d'acord amb les disposicions legals, Plans d'emergència i normativa que es descriu a continuació:

A nivell autonòmic:

- Llei 4/97, de 20 de maig, de Protecció Civil de Catalunya aprovada en data 20 de maig de 1997, i publicat al Diari Oficial de la Generalitat de Catalunya núm. 2401, de 29 de maig de 1997.
- Decret 161/1995, de 16 de maig, pel qual s'aprova el Pla de protecció civil de Catalunya (PROCICAT).

- Acord GOV/141/2014, de 21 d'octubre, pel qual s'aprova la revisió del Pla especial d'emergències per incendis forestals de Catalunya (INFOCAT).
- Acord GOV/14/2015, de 10 de febrer, pel qual s'aprova la revisió del Pla especial d'emergències per inundacions de Catalunya (INUNCAT).
- Acord GOV/126/2014, de 23 de setembre, pel qual s'aprova la revisió del Pla especial d'emergències per nevades a Catalunya (NEUCAT).
- Acord GOV/138/2014, de 14 d'octubre, pel qual s'aprova la revisió del Pla especial d'emergències sísmiques a Catalunya (SISMICAT).
- Acord GOV/117/2017, d'1 d'agost, pel qual s'aprova la revisió del Pla especial d'emergències per accidents en el transport de mercaderies perilloses per carretera i ferrocarril a Catalunya (TRANSCAT).
- Acord GOV/29/2015, de 3 de març, pel qual s'aprova la revisió del Pla especial per a d'emergència exterior del sector químic de Catalunya (PLASEQCAT).
- Acord GOV/165/2014, de 9 de desembre, pel qual s'aprova la revisió del Pla especial per a emergències radiològiques de Catalunya (RADCAT).
- Acord GOV/115/2017, d'1 d'agost, pel qual s'aprova el Pla especial d'emergències per risc de vent a Catalunya (VENTCAT).
- Decret 2816/1982, de 27 d'agost, pel que s'aprova el Reglament de Policia d'Espectacles Públics i Activitats Recreatives aprovat pel Govern de l'Estat, en data 27 d'agost de 1982, i publicat al Butlletí Oficial de l'Estat núm. 268, de 6 de novembre de 1982.
- Decret 112/2010, de 31 d'agost, pel que s'aprova el Reglament d'Espectacles Públics i Activitats Recreatives aprovat en data 31 d'agost de 2010, i publicat al Diari Oficial de la Generalitat de Catalunya núm. 5709, de 7 de setembre de 2010.
- Decret 30/2015, de 3 de març, pel qual s'aprova el catàleg d'activitats i centres obligats a adoptar mesures d'autoprotecció i es fixa el contingut d'aquestes mesures aprovat en data 3 de març de 2015, i publicat al Diari Oficial de la Generalitat de Catalunya núm. 6824, de 5 de març de 2015.

A nivell municipal:

- Pla Bàsic d'Emergència Municipal, aprovat el dia 29/09/2011 i homologat per la Comissió de Protecció Civil de Catalunya el dia 26/04/2012
- Pla d'Actuació Municipal corresponent al risc d'incendis forestals (INFOCAT), homologat per la Comissió de Protecció Civil de Catalunya el dia 30/03/2000.
- Pla d'Actuació Municipal corresponent al risc d'accidents en el transport de mercaderies perilloses (TRANSCAT), homologat per la Comissió de Protecció Civil de Catalunya el dia 18/02/2010.
- Pla d'Actuació Municipal corresponent al risc químic (PLASEQTA), homologat per la Comissió de Protecció Civil de Catalunya el dia 15/12/2006.
- Pla d'Actuació Municipal corresponent al risc radiològic (RADCAT), homologat per la Comissió de Protecció Civil de Catalunya el dia 15/12/2006.
- Constitució de la Comissió Local de Protecció Civil 15/02/1992.
- Nomenament del tècnic de protecció civil municipal Joan Arboledas Arboledas el dia 1-06-2015
- Rubí ADF es va constituir el 21 de febrer de 1995, i va demanar la inscripció al registre d'agrupacions de defensa forestal del Departament d'Agricultura, ramaderia, pesca i alimentació de les ADF l'u de març de 1995 (quedant inscrita amb bel número 240).
- Associació de voluntaris municipals de protecció civil creada el dia 27-04-2012, amb número 108 al Registre d'Associacions de Voluntaris de Protecció Civil, d'acord amb el Decret 27/2001, de 23 de gener pel qual s'aprova el Reglament de les associacions del voluntariat de Protecció Civil de Catalunya (DOGC 3317 de 31.01.2001).
- Pla de prevenció d'incendis forestals el dia 30-12-2011 (2012-2015)
- Conveni de col·laboració entre el Departament d'Interior de la Generalitat de Catalunya i l'Ajuntament de Rubí per a l'adhesió de l'Ajuntament a la Xarxa Rescat de radiocomunicacions d'emergències i seguretat de Catalunya, signat el 30 de novembre de 2016.

- Directriu reguladora del servei de Protecció Civil de l'Ajuntament de Rubí, aprovada pel Ple de l'Ajuntament de Rubí el 26 d'abril de 2018, que modifica el reglament de la Comissió local de Protecció Civil i incorpora la regulació de l'Associació de Voluntaris de Protecció Civil de Rubí
- Conveni RESCAT Es disposa de Xarxa RESCAT amb número de ISSI (Individual Short Subscriber Identity) 633 x zzz (en aquest cas x de Protecció Civil seria 8).

Disposicions a emetre en situació d'emergència

L'annex 2 d'aquest manual inclou els models de disposicions següents:

- Notificació d'activació i desactivació del Pla de protecció civil municipal (punt 1 de l'annex 1).
- Ban amb una ordre d'evacuació o de confinament (punt 2 de l'annex 1).
- Comunicat d'informació a la població de la situació (al punt 3 de l'annex 1, avis d'evacuació o confinament).
- Ban amb ordre de limitació i condició d'ús dels serveis públics i privats i consum de béns.
- Decret d'alcaldia municipal de requisa.
- Decret d'alcaldia de prestació de serveis extraordinaris.
- Decret d'alcaldia d'autorització especial.

1.2 DADES GENERALS DEL MUNICIPI

1.2.1 IDENTIFICACIÓ DEL MUNICIPI

Nom del municipi	Rubí
Comarca	Vallès Occidental
Província	Barcelona

	Districte 1 (Sud-oest)	Districte 2 (Nord-est)	Districte 3 (Sud)	Districte 4 (Centre)	Districte 5 (Nord)	Districte 6 (Est)
Superfície total	964,23	1582,29	151,72	65,85	339,16	133,4
Població	8976	7212	10390	11807	21841	16622

1.2.2 SITUACIÓ GEOGRÀFICA

El municipi de Rubí es troba a la comarca del Vallès Occidental. Es tracta del quart municipi en població de la comarca del Vallès Occidental. Es troba situat a la vall de la riera de Rubí amb les coordenades geogràfiques UTM següents:

X	419.237	Y	4.593.980
---	---------	---	-----------

*Font: Ajuntament Rubí

Limita amb els municipis de:

Nom de municipi	Situació (NSEO)	Telèfon Ajuntament	Telèfon Policia local
Terrassa	Nord	93 739 70 00	937 28 71 99
Sant Quirze del Vallès	Nord	93 721 68 00	937 21 68 68
Sant Cugat del Vallès	Sud-est	93 565 70 00	935 891 328
Castellbisbal	Oest	93 772 02 25	93 772 11 88
Ullastrell	Nord-oest	93 788 72 62	93 723 74 88

Superfície total	32,3 km ²
Superfície urbana	10'47 km ²
Superfície forestal	12'33 km ² (de la qual superfície arbrada 8.49km ²)
Superfície agrícola	9,5 km ²

1.2.3 DADES DE POBLACIÓ

Població 2017*	75.568 hab.
Densitat de població	2.339,57 (hab./km ²)
Màxim d'habitants en època turística	No hi ha variabilitat a considerar.

*Font: <http://www.idescat.net> (21.03.2018)

Relació districtes i increment poblacional:

Districte Administratiu	2019-12-31	2020-12-31	2021-12-31	2022-12-31
Districte Administratiu 1 - SUD-OEST	9223	9315	9341	9447
Districte Administratiu 2 - NORD-OEST	7649	7935	8246	8480
Districte Administratiu 3 - SUD	10626	10502	10527	10708
Districte Administratiu 4 - CENTRE	12075	12162	12175	12431
Districte Administratiu 5 - NORD	22437	22427	22425	22690
Districte Administratiu 6 - EST	17096	16884	16789	16786
Districte Administratiu Desconegut	31	25	24	9
	79137	79250	79527	80551

1.2.4 INFRASTRUCTURES I VIES DE COMUNICACIÓ

1.2.4.1 XARXA VIÀRIA

Carretera/ autopista	Titularitat	Punts quilomètrics (origen - destí)		Ponts i túnels
AP-7 (E-15) Autopista (Montmeló - Papiol)	ACESA	-	-	-
B-30 Autovia lateral de l'AP-7	MOPU	-	-	-
A-18 (C-16 i E-9) Autopista Barcelona-Manresa	AUTEMA	p. km 14	p. km 18	Túnel al Turó de Can Rossell
C-1413 a ctra. de Molins de Rei a Caldes	Generalitat	p. km. 10	p. km.15	Pas elevat per la Riera de Rubí. Pont amb la BP-1503. Pas elevat de la xarxa ferroviària
C-243-c de Martorell a Terrassa	Diputació	p. km. 08	p. km.11	-
B-151 ctra. de Castellbisbal a ctra. C-243-c	Diputació	p. km. 08	p. km.09	-
BP-1503 ctra. de Gràcia a Manresa	Diputació	p. km. 16	p. km. 20	Pont al km 17,5. Pas elevat al Torrent de Can Ferran

1.2.4.2 CAMINS FORESTALS

La classificació dels camins forestals segons dades de la Diputació de Barcelona, és la següent:

- **Via primària BRP:** és una via asfaltada.
- **Via secundària BRP:** és una via principal no asfaltada. Pot ser amb secció de servei (ferm + vegetació 1,5m) o sense.
- **Via terciària BRP:** és una via complementària no asfaltada. Pot ser amb secció de servei (ferm + vegetació 1,5m) o sense.

Al municipi de Rubí s'ubiquen els següents camins forestals:

No m cam i	Primari ¹ (>5 m)	Secundari (entre 3 i 5 m)	Terciari	No accessible	Asfaltat (SI/NO)
C01	Camí de Rubí a Castellbisbal. Camí continuació de l'avinguda de Castellbisbal, que comença al carrer Travessera del Mar fins a Can Pi de Vilaroc (o més avall, no es veu).		-	-	No
C02	Camí Ral. Camí que comença en una bifurcació de la carretera C-243c a l'altura de Ca n'Amat i recorre uns 700 metres fins a l'altura de Can Canyadell Vell, punt a partir del qual el camí s'estreny.		-	-	No
C03		Camí de Can Balasc. Camí que comença a l'altura de Can Pi de Vilaroc i fins a la urbanització Comte de Sert (Castellbisbal), amb diverses bifurcacions durant el recorregut.	-	-	No
C04		Torrent de Can Balasc. Camí que comença al Camí de Rubí a Castellbisbal, a l'altura de la Perla del Vallès, i rodeja part de la zona boscosa situada al nord de Can Balasc, transcorrent una part del camí pel Torrent de Can Balasc.	-	-	No
C05		Camí de Sabadell a Rubí. Camí que comença al Turó de Can Rossell, al costat del polígon industrial de Can Rosers, i segueix en direcció est fins a sortir del municipi.	-	-	No

¹ Segons el Pla INFOCAT:

Camins primaris: camins que tenen una amplada mínima de 5 m i que permeten el pas creuat de vehicles de tipus bomba rural pesada (BRP).

Camins secundaris: camins i pistes forestals entre 3 i 5 m d'amplada amb sobre-amples disposats cada 100-150 m que permeten el pas creuat de vehicles de tipus bomba rural pesada (BRP).

Camins terciaris: camins i pistes forestals que no permeten el pas creuat de camions tipus BRP i que tampoc no disposen de sobre-amples cada 100-150 metres.

No m cam i	Primari1 (>5 m)	Secundari (entre 3 i 5 m)	Terciari	No accessible	Asfaltat (SI/NO)
C06		Camí de Sant Muç a Can Tàpies. Camí que va des de Can Feliu a Can Tàpies, i segueix en direcció nord passant per Puig Pinós, i vorejant els límits del municipi arriba fins a Can Solà i Montagut.	-	-	No
C07		Camí Rai. Camí que continua a l'altura de Can Canyadell Vell en direcció sud, durant uns 2,5 km fins a l'altura de Can Riquer Vell.	-	-	No
C08		Camí de Can Barceló. Camí que comença uns 500 m al sud de la Creu del Tres Batlles, prop de la carretera C-243c, i transcorre en direcció sud uns 2 km passant per Can Barceló.	-	-	No

Aquestes dades es troben representades a la cartografia adjunta al document 7.

1.2.4.3 XARXA FERROVIÀRIA

Línia de ferrocarril	Titularitat	Origen - destí	Ponts i túnels
FGC S1	Ferrocarrils de la Generalitat de Catalunya	Barcelona-Pl. Catalunya - Terrassa- Terrassa-Nacions Unides	- Pont amb la autopista C-16 i E-9. - Pont amb l'Av. Castellbisbal. - Pont amb l'autopista AP-7 - L'estació de FCG és soterrada al municipi.
FGC S7		Barcelona-Pl. Catalunya - Sant Cugat / Rubí	
RENFE R-8	Estat	Sants - Martorell-Granollers Central	

1.2.4.4 HELIPORT I HELIZONES

HELIZONA			
Municipi		Situació	
Rubí		Pista posterior a l'Escola Joan Maragall a cota 227,9m.	
Coordenades UTM (X,Y)		Cota	Ubicació
416801m	4595641m	227.9m	Carretera de Rubí a Ullastrell, 133
Fotografia			



Ubicació

Des del centre de Rubí agafar la carretera d'Ullastrell fins a l'escola Joan Maragall.

1.2.5 SERVEIS BÀSICS

1.2.5.1 XARXA DE GAS

Línia de gasificació	Companyia	Característiques del transports
Xarxa de distribució de gas natural	Gas Natural	Transport urbà
Dipòsit de propà – distribució al barri de Can Solà de 33.500 litres (davant del carrer Pirandello)	Comunitat de propietaris de Can Solà	

1.2.5.2 XARXA ELÈCTRICA

Linia elèctrica / Estacions transformadores	Tensió	Companyia	Afecta la massa forestal? (s/n)
Linies de Alta, Mitja i Baixa Tensió	Alta i Mitja	FECSA-ENHER	SI

1.2.5.3 XARXA DE TELECOMUNICACIONS

Torre de Telecomunicacions	Companyia	Coordenades UTM
Vodafone España sau	Av Electricitat, 19	X:419182,2 Y:4591909,2
Vodafone España sau	C Josep M. Jujol	X:418916,2 Y:4591937,7
Vodafone España sau	Av. Can Sucarrats, 97	X:418544,9 Y:4592402,9
Vodafone España sau	Av. Olimpíades (camp futbol)	X:420106,4 Y:4594932,4
Vodafone España sau	Pg. Francesc Macià, 47	X:419144,8 Y:4593727,4
Vodafone España sau	C. Mila i Fontanals, 21	X:419749,9 Y:4593399,1
Vodafone España sau	Lloc Can Pi de Vilaroc (casa can calopa)	X:417243,6 Y:4591616,5
Vodafone España sau	C. Madrid, 63	X:419789,4 Y:4594468,7
Vodafone España sau	Avinguda de Can Tapis 119 (sant muç)	X:418385,4 Y:4595748,9
Vodafone España sau	C. Ntra. Sra. De lourdes 14	X:419657,8 Y:4594114,0
Vodafone España sau	Afores Can Polit- a prop e9	X:419154,5 Y:4595799,2
Vodafone España sau	Carrer de Vivaldi num. Enher	X:418752,0 Y:4591852,7
Telefonica de Moviles España SA	Urbatzació Pinar, 1 01 a	X:420388,8 Y:4595645,6
Telefonica de Moviles España SA	C Can Serra	X:419020,3 Y:4594904,9
Telefonica de Moviles España SA	C General Prim, 41	X:419206,9 Y:4593313,7

Torre de Telecomunicacions	Companyia	Coordenades UTM
Telefonica de Moviles España SA	C Segre, 27	X:420013,8 Y:4593268,4
Telefonica de Moviles España SA	Avda. Can Sucarrats 56	X:418228,8 Y:4593140,6
Telefonica de Moviles España SA	C. Madrid 63-65 (terrat)	X:419788,4 Y:4594468,6
Telefonica de Moviles España SA	Urbanització el Pinar bloc 1 ^{esc.} A	X:420399,3 Y:4595663,7
Telefonica de Moviles España SA	Afora Torrent Can Polit	X:419126,8 Y:4595512,2
Telefonica de Moviles España SA	C. Compositor Vivaldi 27-35	X:418704,5 Y:459108,0
Telefonica de Moviles España SA	Carretera de Sabadell 12	X:419913,5 Y:4595471,0
Orange Espagne SAU	C General Prim, 38	X:419206,5 Y:4593303,1
Orange Espagne SAU	Ctra Terrassa, 134	X:419581,3 Y:4595265,2
Orange Espagne SAU	Avd. Castellbisbal 104-108	X:417883,5 Y:4593413,0
Orange Espagne SAU	C Mila i Fontanals, 21	X:419748,7 Y:4593400,7
Orange Espagne SAU	C Vivaldi, 35	X:418579,4 Y:4591823,9
Orange Espagne SAU	Pg Francesc Macia, 47	X:419143,0 Y:4593726,8
Orange Espagne SAU	C Madrid, 63	X:419789,1 Y:4594470,0
Orange Espagne SAU	C Sant Jordi, 28	X:419338,7 Y:4594285,5
Xfera Moviles SA	C Paris, 1	X:418751,1 Y:4592475,0
Xfera Moviles SA	C General Prim, 38	X:419203,5 Y:4593302,7
Xfera Moviles SA	C Can Polit	X:419149,5 Y:4595546,2
Xfera Moviles SA	C Josep M. Jujol	X:418926,2 Y:4591919,2

Torre de Telecomunicacions	Companyia	Coordenades UTM
Xfera Moviles SA	Ctra Sabadell, 12	X:419201,0 Y:4594364,9
Xfera Moviles SA	C Mila i Fontanals, 21	X:419748,9 Y:4593399,7
Xfera Moviles SA	C Vivaldi, 35	X:418567,1 Y:4591836,4
Xfera Moviles SA	C Unio, 20	X:419031,3 Y:4593877,1
Xfera Moviles SA	C Prat de la Riba, 41	X:419195,5 Y:4594222,3
Xfera Moviles SA	C Madrid, 65	X:419788,7 Y:4594475,9

1.2.5.4 XARXA D'AIGUA POTABLE

Companyia
SOREA,S.A

1.2.6 CLIMATOLOGIA

1.2.6.1 DADES METEOROLÒGIQUES DEL MUNICIPI

Valors normals mitjos de precipitacions darrers anys												
Mes	Gen	Feb	Març	Abr	Maig	Juny	Jul	Ago	Set	Oct	Nov	Des
L/m ²	1,3	41,8	29,9	109,7	28,6	25,3	3,8	15,0	34,0	52,7	70,7	28,8

Valors normals mitjos de temperatures darrers anys												
Mes	Gen	Feb	Març	Abr	Maig	Juny	Jul	Ago	Set	Oct	Nov	Des
T ^{°c}	9,6	9,9	9,9	12,9	15,6	21,0	24,4	23,9	21,4	16,2	11,4	8,5



Valors dominants	
Vents dominants	Predomina el vent de l'oest
Mesos càlids	24,4 °c - 23,9 °c
Mesos freds	8,5 °c - 9,6 °c
Mesos plujosos	Abril - Novembre
Nevades	Esporàdiques al gener o febrer, una cada 4-5 anys


1.2.6.2 ESTACIONS METEOROLÒGIQUES O PLUVIOMÈTRIQUES DINS DEL MUNICIPI

El municipi disposa de 2 estacions metereològiques amb un sistema de comunicació ethernet.

	Localització	Característiques	Imatge
Estació 1	Rubí ciutat (Ctra. De Terrassa 116)	En funcionament des del 7-8-2017	
Estació 2	Rubí Urbanitzacions (Dipòsit Castellnou)	En funcionament des del 24-7-2017	

1.2.6.3 UBICACIÓ DE LES ESTACIONS METEOROLÒGIQUES MÉS PROPERES

	Localització	Característiques	Imatge
Estació 1	Sabadell - Parc Agrari	Estació automàtica de 258 m. d'alçada Operativa i en funcionament des de l'any 2008	
Estació 2	Sant Cugat del Vallès - CAR	Estació automàtica de 158 m. d'alçada Operativa i en funcionament des de l'any 2013	

	Localització	Característiques	Imatge
Estació 3	Castellbisbal	Estació automàtica de 147 m. d'alçada Operativa i en funcionament des de l'any 2008	

1.2.7 OROGRAFIA I HIDROLOGIA

1.2.7.1 ALTITUD

Altitud màxima (respecte al mar)	389 m
Altitud mínima (respecte al mar)	59,72 m
Altitud del nucli urbà (respecte al mar)	128 m

El municipi de Rubí es troba a una altitud compresa entre els 55 metres sobre el nivell del mar a la part més baixa de la riera fins els 400 metres en el cim de la Creu dels Tres Batlles. El nucli urbà, però, se situa a una cota de 128 metres d'altitud.

1.2.7.2 HIDROLOGIA

Rius	No n'hi ha
Rieres	Riera de Rubí
Torrents	de les Carpes de Can Pòlit de la Verneda de Can Serra (antic t. del Manà) de Sant Muç de Can Xercavins de Can Solà o de Can Feliu el de Can Matari i el de Can Mir (que tributen al t. de Can Solà) de les Abelles de Can Pi de Vilaroc o de Mas Jornet de Tallafigueres (que tributa al t. de Can Pi de Vilaroc) Fondo o de Can Balasc o de Ca n'Estaper de Can Pidelaserra de Can Barceló (que tributa la t. de Can Pidelaserra) de Can Canyadell de Can Corbera de Can Ferran de Ca n'Oriol (tributa al t. dels Aious) dels Aious

1.3 ORGANITZACIÓ MUNICIPAL DE PROTECCIÓ CIVIL

1.3.1 ESTRUCTURA, FUNCIONS I RESPONSABILITATS

L'organització municipal de protecció civil és el conjunt de persones encarregades de dur a terme la protecció civil del municipi, amb l'objectiu de fer front a les emergències que puguin sorgir dins del municipi per tal de salvar vides, protegir béns i cuidar el medi ambient.

L'estructura de l'organització municipal de protecció civil té com a punt més elevat de responsabilitat a l'Alcalde/essa, que és l'autoritat de protecció civil d'àmbit municipal i, com a base de l'organització, es troben les diferents comissions i comitès encarregats de dur a terme les accions per tal d'aplicar correctament el Pla de Protecció Civil Municipal.

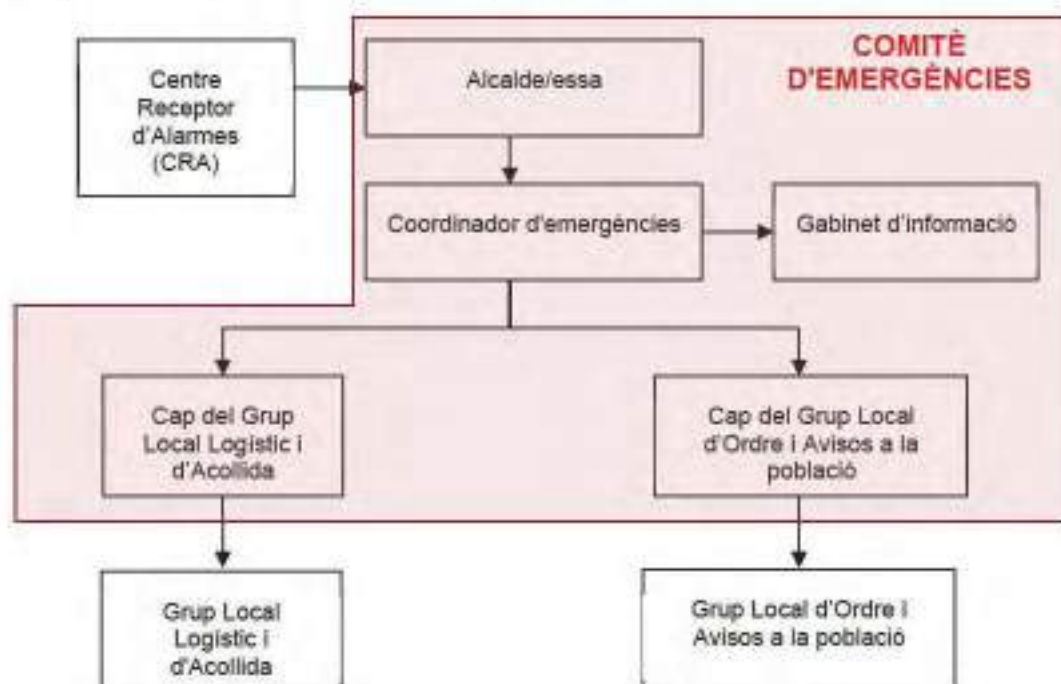
En aquest apartat es tracta doncs, de donar a conèixer les diferents figures dins de l'organització municipal de protecció civil tot explicant les seves funcions i responsabilitats.

1.3.1.1 COMISSIÓ MUNICIPAL DE PROTECCIÓ CIVIL

La Comissió Municipal de Protecció Civil és un òrgan que es crea pel Ple de l'ajuntament i està presidit per l'alcalde/essa. És l'òrgan que vetlla per la prevenció i la seguretat del municipi i és el marc de col·laboració, coordinació i presa d'acords entre els diversos serveis municipals i entre les diferents administracions amb incidència en el municipi en matèria d'anàlisi de risc, prevenció, planificació, intervenció, informació a la població i rehabilitació. Així doncs, es tracta d'un òrgan amb caràcter consultiu, deliberant i coordinador.

El municipi disposa de comissió municipal de Protecció Civil. A l'annex VI s'adjunta la descripció de la comissió els seus components.

L'organigrama municipal en emergències segueix el següent patró:



En resum, s'ha de realitzar una explicació de les funcions i responsabilitats del municipi i de les figures següents:

Centre Receptor d'Alarmes (CRA)

És el centre on es reben i des d'on es notifiquen els avisos d'emergència.

Comitè d'emergències:

- Alcalde/essa
- Consell Assessor
- Gabinet d'informació municipal

Aquests òrgans es defineixen de la manera següent:

Alcalde/essa

L'alcalde/essa del municipi és l'autoritat de protecció civil d'àmbit municipal, i per tant el director del Pla municipal de protecció civil o responsable municipal de l'emergència. Pot delegar les funcions de direcció del Pla al/a la tinent/a d'alcalde/essa (o a altres regidors/es, si en manquen).

L'alcalde/essa és el responsable màxim de l'elaboració, la implantació i l'execució del Pla de protecció civil municipal.

Consell Assessor

El Consell Assessor té per funcions:

- Assessorar el director del pla, l'alcalde/essa.
- Analitzar i valorar la situació, aportant-hi tota la informació i trametent les instruccions de l'alcalde/essa als seus respectius col·laboradors.
- Altres funcions específiques per a cada risc concret.

El Consell Assessor es compon de:

- El / La cap del Grup Local d'Ordre i Avisos a la Població
- El / La cap del Grup Local Logístic i d'Acollida
- El / La coordinador municipal de l'emergència
- Altres en funció del risc a criteri del director del Pla, en general tots els regidors i/o tècnics implicats en la resolució de l'emergència

Grup Local d'Ordre i Avisos a la Població

Les funcions d'avisos són:

- Avisar a la població afectada que estigui en les zones de risc de l'emergència i especialment als elements vulnerables.
- Transmetre la informació de les mesures a adoptar per part de la població.

Les funcions d'ordre són:

- Coordinar i executar les tasques d'allunyament, evacuació o confinament de la població i dels elements vulnerables.
- Garantir la seguretat ciutadana a la zona de risc.
- Controlar els accessos a la zona de risc.
- Realitzar la vigilància viària a la zona d'emergència, efectuant el control del trànsit d'accés dels components dels grups d'emergència.
- Guiar els actuants cap al Centre de Comandament Avançat (CCA) i a l'Àrea sanitària.

Grup Local d'Intervenció

Atès que l'Adf de Rubí no disposa de suficients recursos per a realitzar les funcions de grup local d'intervenció, no es constitueix aquest grup.

Grup Local Sanitari

Atès que no es disposa de personal mèdic per a realitzar les funcions de primers auxilis, no es constitueix aquest grup.

Grup Local Logístic i d'Acollida

Les seves funcions són:

- Proporcionar i gestionar els serveis bàsics municipals.
- Preparar els centres d'acollida i gestionar-los per tal que es pugui acollir a la població.
- Donar allotjament, proveïment d'aliments, control i serveis socials a les persones afectades.
- Subministrar tots els materials o combustibles que es necessitin.
- Rebre el voluntariat.

Coordinador municipal de l'emergència

És la figura que fa de vincle entre l'alcalde/essa i els diferents grups d'emergència, essent el màxim responsable del Consell Assessor. És el responsable de comunicar-se amb els diferents grups d'emergència municipal i de controlar que tot es fa segons el previst, a més de suplir a l'alcalde/essa en cas que fos necessari, amb una disponibilitat de 24 hores al dia.

Les seves funcions són:

- Coordinar l'emergència.
- Comunicar amb tots els grups d'emergència municipal.
- Rebre comunicacions del CRA.
- Assessorar l'alcalde/essa.
- Controlar la situació i evolució de l'emergència i supervisar les accions dels diferents grups d'emergència.

Representant municipal al Pla Autonòmic

És el responsable d'anar al CECAT, en cas que aquest ho requereixi, per tal de donar informació a Protecció Civil, d'una forma directa i conjunta, de tot el que pugui ser necessari per a la resolució de l'emergència.

Gabinet d'Informació Municipal

El Gabinet d'Informació Municipal és l'òrgan responsable de donar la informació en el moment de l'emergència.

Les seves funcions són:

- Aplegar informació sobre l'emergència.
- Transmetre (o difondre) la informació generada dins el Comitè d'Emergències a la població en general i a les persones directament o indirectament afectades.

A continuació s'adjunta la composició de l'organització en cas d'emergència:

Càrrec operatiu	Càrrec habitual	Núm. fitxa d'actuació
Centre Receptor d'Alarmes	Polícia local	1
Director del pla municipal	Alcaldeessa	2
Substitut 1 del director del Pla	1r tinent d'alcaldia Regidor de Projecte de la Ciutat, Promoció Cultural, Comercial i Recursos Humans	
Coordinador Municipal de l'emergència	Regidora de Seguretat Ciutadana, Protecció Civil i Salut	3
Substitut 1 del coordinador Municipal de l'emergència	Tècnic de Protecció Civil	
Cap del Grup Local d'Ordre i avisos a la població	Cap Policia Local	7
Substitut del Cap del grup d'ordre i avisos a la població	Cap de torn	
Cap del grup local logístic i d'acollida (logística)	5è Tinent d'Alcalde. Regidor d'Obra Pública, Manteniment Urbà i Promoció de l'Esport	6
Cap del grup local logístic i d'acollida (acollida)	Regidoria de Ciutadania i Serveis Econòmics Regidoria d'Igualtat i Serveis Socials	
Substitut 1 del Cap del grup local logístic i d'acollida (logístic)	Gerent	
Substitut 1 del Cap del grup local logístic i d'acollida (acollida)	Directora de l'àrea de Sostenibilitat i Serveis Municipals (ASSM)	
Substitut 2 del Cap del grup local logístic i d'acollida (acollida)	Directora de Drets Socials Directora d'Igualtat i Ciutadania	
Cap del Gabinet d'Informació	Coordinador d'Alcaldia	5
Substitut	Cap de Premsa	
Representant municipal al Pla Autòmic	Gerent en funcions	4

1.3.2 CENTRES DE COORDINACIÓ

1.3.2.1 CENTRE RECEPTOR D'ALARME (CRA)

Lloc	Polícia Local
Adreça	Ctra. de Terrassa, 118
Telèfon	93 588 70 92
Fax	93 588 28 26

Altres comunicacions	Xarxa de transmissions pròpia telèfons línies directes i telèfons mòbils personal les 24 hores
Protocols, fitxes d'actuació, etc.	Fitxa d'actuació núm. 1 Directorí telefònic

El CRA és un centre que ha d'estar operatiu 24 hores al dia, 365 dies a l'any. En cas que no sigui possible, aquestes funcions seran dutes a terme per l'alcalde/essa o persona en qui delegui.

Funcions:

- Notificar qualsevol alarma al 112 i al CECAT.
- Rebre la notificació de l'alarma i trametre-la.
- Valorar, segons el protocols establerts, la importància de l'alarma.
- Posar en marxa el avisos d'activació del Pla de protecció civil municipal.
- Informar-se, en els primers moments, de la marxa de l'emergència.
- Establir contacte amb el coordinador municipal de l'emergència o l'alcaldesa.

1.3.2.2 CENTRE DE COORDINACIÓ MUNICIPAL (CECOPAL)

Lloc	Ajuntament de Rubí
Adreça	Pl. Pere Aguilera, 1
Telèfon	93 588 70 00
Fax	93 588 45 26
Altres comunicacions	Telefonia mòbil
Protocols, fitxes d'actuació, etc.	Fitxa d'actuació núm. 1 Directorí telefònic

Funcions:

- És el centre de coordinació municipal, que realitza les accions determinades pel director/a del Pla. Des d'aquí es dirigeix i es coordinen les actuacions dels diversos serveis relacionats amb el Pla.
- Mantenir contacte directe i continu amb el Centre de Coordinació Operativa de Catalunya (CECAT, Tel. 93 5517285).
- Notificar als grups operatius i al CECAT l'activació i la desactivació del Pla de protecció civil municipal i rebre d'aquest centre i transmetre, segons els protocols, la informació relativa a activació, evolució i desactivació del Pla Especial de la Generalitat.
- Facilitar, si s'escau, la informació a la població del municipi, amb els mitjans oportuns, segons les circumstàncies del risc i l'evolució de la situació de l'emergència. Aquesta informació s'haurà de consensuar amb la direcció del Pla Especial de la Generalitat.
- Mobilitzar i assegurar la transmissió de la informació i les ordres als grups operatius municipals decidides per la direcció del Pla, així com activar els mitjans i recursos municipals necessaris.
- Canalitzar l'ordre de l'autoritat de protecció civil municipal de prestació de serveis personals i la requisita, la intervenció o l'ocupació temporal i transitòria dels béns necessaris per afrontar les situacions d'emergència.
- Donar suport als mitjans d'emergències, de seguretat i als serveis especialitzats aliens que intervinguin en el municipi sota l'estructura del Pla activat.

1.4 PROGRAMA I PROCEDIMENT D'IMPLANTACIÓ, SIMULACRES, MANTENIMENT, REVISIÓ I ACTUALITZACIÓ

1.4.1 IMPLANTACIÓ DEL PLA

1.4.1.1 RESPONSABLE

Titular	Alcalde/essa
Substitut 1	1r tinent alcalde

1.4.1.2 PROGRAMA DE FORMACIÓ DELS ACTUANTS

Es duran a terme les següents reunions d'implantació de l'operativitat del Pla en els actuants:

	Tipus de formació	Risc/os	Adreçat a
Primer trimestre a partir de la tramitació del pla	Sessions informatives <ul style="list-style-type: none"> Generalitats del pla. Risc al municipi. Manual d'actuació. Reunió de coordinació i exercici pràctic <ul style="list-style-type: none"> Repàs del manual d'actuació. Supòsits pràctics d'emergència. 	Territorials	Organigrama municipal de l'emergència
		Incendis forestals	
		Inundacions	
Segon trimestre a partir de la tramitació del pla	Sessions informatives <ul style="list-style-type: none"> Generalitats del pla. Risc al municipi. Manual d'actuació. Reunió de coordinació i exercici pràctic <ul style="list-style-type: none"> Repàs del manual d'actuació. Supòsits pràctics d'emergència. 	Nevades	Organigrama municipal de l'emergència
		Sismes	
		Ventades	
Tercer trimestre a partir de la tramitació del pla	Sessions informatives <ul style="list-style-type: none"> Generalitats del pla. Risc al municipi. Manual d'actuació. Reunió de coordinació i exercici pràctic <ul style="list-style-type: none"> Repàs del manual d'actuació. Supòsits pràctics d'emergència. 	Químic	Organigrama municipal de l'emergència
		Transport de mercaderies perilloses	
		Radiològic	

1.4.1.3 INFORMACIÓ A LA POBLACIÓ

Programa d'accions anuals:

Campanya	Tipus de risc	Tipus	Data
Anual	Territorials Incendis forestals Inundacions Químic Transport mercaderies perilloses Radiològic Nevades Ventades Sismes	Presentació institucional del pla, un cop aprovat.	Primer trimestre a partir de la tramitació del pla
		Ban informatiu presentació.	
		Revista i Web municipal <ul style="list-style-type: none"> • Notícia de l'homologació. • Resum del pla. • Consells d'autoprotecció. 	
		Xerrada associacions de veïns i elements vulnerables principals	

Remarcar que per cadascun dels riscos especials, el municipi realitzarà una campanya informativa a la població abans de l'inici de l'època de perill.

Determinació de les campanyes informatives

Risc	Campanya
Incendis forestals	<p>Per aquest risc cal destacar les campanyes de risc d'incendi forestal que realitza prèviament a l'època estival la Direcció General de Protecció Civil conjuntament amb la Direcció General de Prevenció Extinció d'Incendis i Salvaments – Bombers de la Generalitat de Catalunya i la Direcció General del Medi Natural – Cos d'Agents Rurals, així com Mossos d'Esquadra i el Servei d'Emergències Mèdiques – SEM.</p> <p>En aquestes campanyes es reforça la necessitat d'una actuació preventiva del ciutadà, tot evitant encendre foc, fer barbacoes, llençar burilles i fer servir focs d'artifici a les zones forestals. També es recorden les actuacions preventives per a urbanitzacions i conductors.</p> <p>Segons el Decret 64/1995 de 7 de març, genèricament, hi ha dos períodes diferents de perill:</p> <ul style="list-style-type: none"> - Període comprès entre el 16 d'octubre i el 14 de març: Època de perill mitja d'incendi. - Període comprès entre el 15 de març i el 15 d'octubre: Època de perill alt d'incendi. <p>Tot i així, en funció de les condicions meteorològiques reals aquests períodes poden ser variats anualment.</p>
Inundacions	<p>El pla d'emergència de protecció civil per inundacions (INUNCAT) estableix que la "Campanya de prevenció d'inundacions" sigui de l'1 de setembre al 30 de novembre ja que és en aquesta època quan es produeixen les inundacions més importants: tot i que és possible que es puguin produir inundacions durant tot l'any.</p>
Nevades i ventades	<p>Època d'alt / de molt alt risc de nevades i ventades del mes de novembre al mes de març.</p>
Transport de mercaderies	<p>L'època de risc de transport de mercaderies perilloses, químic, radiològic i</p>

Risc	Campanya
perilloses, sismes, risc químic i radiològic	sísmic és tot l'any.

Destacar que el municipi col·laborarà en les campanyes que siguin realitzades per la Generalitat a l'entorn del TRANSCAT, PLASEQCAT, RADCAT i del SISMICAT respecte a simulacres i campanyes i informarà a la població a través dels mitjans següents:

- Diaris comarcals
- Triptics
- Informació a la web de l'Ajuntament

Pel que fa a les campanyes i sessions informatives que es duran a terme per cada risc, veure programa d'implantació i manteniment.

1.4.1.4 IMPLANTACIÓ DELS RECURSOS TÈCNICS

El municipi implantarà els recursos següents:

Recurs	Emplaçament	Responsable
Xarxa integrada de megafonia mòbil	Vehícies de la Policia Local.	Seguretat Ciutadana
Telefonia, equipament informàtic i adequació dels espais.	Policia Local i Ajuntament de Rubí (CECOPAL).	Seguretat Ciutadana

El responsable del destí al qual vagi cada recurs serà també responsable que se'n faci el manteniment adequat i que sigui en un lloc accessible i operatiu en cas d'emergència.

1.4.2 MANTENIMENT DEL PLA

1.4.2.1 RESPONSABLES

Els responsables del manteniment del Pla a nivell municipal són:

Titular	Alcalde/essa
Substitut 1	1r tinent alcalde

1.4.2.2 ACTUALITZACIONS I REVISIONS DEL DUPROCIM

1.4.2.2.1 Procediment

El DUPROCIM s'ha d'actualitzar anualment o bé quan es produeixi un canvi que faci que s'hagi d'actualitzar. Alhora aquest s'ha de revisar, cada quatre anys o bé quan hi hagi una modificació substancial.

1. Actualització:

Les actualitzacions anuals, es basen en la modificació de:

- Canvis menors en infraestructures, activitats econòmiques i serveis bàsics del municipi.
- Dades de població.
- Canvis menors en l'anàlisi de risc.

- Posada al dia del nom dels càrrecs que figuren en el Pla, les seves responsabilitats i les funcions que tenen assignades
- Modificació de les funcions o la reestructuració en el repartiment de les responsabilitats de l'organigrama de l'emergència.
- Modificació de la ubicació dels centres operatius del Pla municipal: Centre Receptor d'Alarmes o CECOPAL.
- Modificació de les fitxes d'actuació, si es creu necessari.

2. Revisió:

Tal i com s'ha dit anteriorment, el DUPROCIM, s'ha de revisar, cada quatre anys o bé quan hi hagi una modificació substancial:

- Quan es produeixi una variació important del risc en origen o de la ubicació dels elements vulnerables.
- Quan es produeixin altres variacions importants de l'organització municipal.
- Quan es modifiquin les fitxes d'actuació.
- Quan es publiqui una nova normativa o disposició legal que afecti d'alguna manera el Pla de protecció civil municipal.
- Al cap de quatre anys.

Després de les eleccions municipals s'han d'analitzar els documents per si fos necessari actualitzar-lo o revisar-los de nou.

3. Un cop actualitzada la informació o revisat el Pla:

- Pel que fa a les actualitzacions dels plans, una vegada aprovades per la corporació municipal respectiva, és suficient una comunicació a la direcció general competent en matèria de protecció civil dels canvis efectuats en el Document únic de protecció civil municipal, en la part que s'hagi hagut d'adaptar a les noves circumstàncies. Des d'aquesta unitat directiva es trametrà el Document modificat a la secretaria de la Comissió de Protecció Civil de Catalunya perquè en doni compte a la Comissió en la següent sessió d'aquest òrgan que tingui lloc.
- La revisió dels plans inclosos en el Document únic de protecció civil municipal s'ha d'aprovar i homologar, conjuntament, amb el mateix procediment de l'aprovació i l'homologació inicials, adjuntant un escrit de descripció de les actuacions d'implantació i manteniment dels plans realitzades en els últims quatre anys.

1.4.2.2.2 Terminis

Actualitzacions:

- S'ha d'actualitzar anualment o bé quan es produeixi un canvi que faci que s'hagi d'actualitzar el DUPROCIM.

Revisió:

- S'ha de realitzar cada quatre anys.
- S'ha d'enviar, en un termini no superior a dos mesos, als Serveis Territorials a Barcelona perquè el faci arribar a la Comissió de Protecció Civil de Catalunya per tal que aquesta la pugui homologar.

Plans*	Data homologació
BASIC	26 d'abril 2012
INFOCAT	30 de març 2000
TRANSCAT	18 de febrer 2010
PLASEQCAT	15 de febrer 2006

DUPROCIM

Data de l'última actualització: Febrer 2019	Data de la propera actualització: Febrer 2020
Data de l'última revisió: Febrer 2019	Data de la propera revisió: Febrer 2023
Data d'homologació: -	Data d'homologació de l'última revisió: -

1.4.3 PROGRAMA D'EXERCICIS I SIMULACRES

S'ha de dur a terme, com a mínim, un simulacre de cada risc especial cada quatre anys. Sent de despatx, de trucades, amb mobilització de mitjans propis o amb mobilització de mitjans externs. A tall d'exemple s'adjunta una plantilla tipus per cadascun dels riscos:

Riscos territorials:

PROGRAMA D'EXERCICIS I SIMULACRES			
Exercici nº:			
Data		Hora	
Escenari			
Aglomeració de públic a la cavalcada de reis i atropellament assistents			
Zona involucrada			
Recorregut de la cavalcada			
Característiques			
Verificació i comunicació d'exercici a organisme oficial competent:			
Avaluació			

Incendis forestals:

PROGRAMA D'EXERCICIS I SIMULACRES			
Exercici nº:			
Data		Hora	
Escenari			
Incendi forestal a la Serra de l'Oleguera			
Zona involucrada			
Serra de l'Oleguera			

Característiques
És una zona molt urbanitzada amb petites masses forestals concatenades a l'interior de finques particulars del tipus bosc mediterrani.
Verificació i comunicació d'exercici a organisme oficial competent:
Avaluació

Inundacions:

PROGRAMA D'EXERCICIS I SIMULACRES			
Exercici n°:			
Data		Hora	
Escenari	Fortes inundacions		
Zona involucrada	A la zona inundable hi ha diverses ocupacions i activitats: <ul style="list-style-type: none">• A sota la urbanització de Can Serrafossà hi ha horts, moltes barraques i fins i tot alguna caseta. Hi ha abocaments incontrolats.• Al pas del camí de Can Balasc també hi ha horts i alguna barraca A l'alçada de Ca n'Estaper hi ha hortets i alguna barraca		
Característiques			
Verificació i comunicació d'exercici a organisme oficial competent:			
Avaluació			

Nevades:

PROGRAMA D'EXERCICIS I SIMULACRES			
Exercici n°:			
Data		Hora	
Escenari	Forta nevada		
Zona involucrada	Afectació principalment a les parts altes del municipi		

Característiques
Verificació i comunicació d'exercici a organisme oficial competent:
Avaluació

Forts vents:

PROGRAMA D'EXERCICIS I SIMULACRES			
Exercici nº:			
Data		Hora	
Escenari			
Forts vents i tempestes			
Zona involucrada			
Tot el municipi			
Característiques			
Verificació i comunicació d'exercici a organisme oficial competent:			
Avaluació			

Sismes:

PROGRAMA D'EXERCICIS I SIMULACRES			
Exercici nº:			
Data		Hora	
Escenari			
Sisme d' intensitat VII			
Zona involucrada			
Tot el municipi pot quedar afectat per risc sísmic. <ul style="list-style-type: none">• Més de 1000 persones es quedarien sense llar.• Entre 100 i 1000 persones es quedarien afectades.• Entre 100 i 1000 edificis quedarien afectats.			
Característiques			

Verificació i comunicació d'exercici a organisme oficial competent:

Avaluació

Transport de mercaderies perilloses:

PROGRAMA D'EXERCICIS I SIMULACRES			
Exercici nº:			
Data		Hora	
Escenari	Accident de TMP a la C-16		
Zona involucrada	Afectació els 500 metres de l'entorn		
Característiques			
Verificació i comunicació d'exercici a organisme oficial competent:			
Avaluació			

Risc químic

PROGRAMA D'EXERCICIS I SIMULACRES			
Exercici nº:			
Data		Hora	
Escenari	Accident a l'empresa Seveso Laboratoris Miret, S.A. (Lamirsa, SA)		
Zona involucrada	Afectació a la Serra de Guiera		
Característiques			
Verificació i comunicació d'exercici a organisme oficial competent:			

Avaluació

Risc radiològic

PROGRAMA D'EXERCICIS I SIMULACRES			
Exercici n°:			
Data		Hora	
Escenari			
Accident a l'empresa Applus Norcontrol SLU			
Zona involucrada			
Entorn immediat			
Característiques			
Verificació i comunicació d'exercici a organisme oficial competent:			
Avaluació			

1.5 BASES PER AL PLA DE RECUPERACIÓ PREVIST A L'ARTICLE 31 DE LA LLEI 4/1997

1. Recopilació de les fonts d'informació dels danys produïts:

- Tècnics municipals
- Brigada d'obres
- Agents de la Policia Municipal, els Mossos d'Esquadra, la Guàrdia Civil
- Bombers
- Servei d'enllumenat, de clavegueram... del municipi
- Companyies de l'aigua, del gas, d'electricitat i de telèfons
- Serveis de transports: ferrocarrils, transport urbà, empreses d'autocars, empreses de transports...
- Carreteres
- Indústries, comerços... del municipi
- Particulars
- Serveis sanitaris
- Altres que el municipi consideri oportú

2. Recopilació de les dades dels danys que s'han produït:

- Localització dels danys: cal indicar el lloc concret (fins i tot amb cartografia).
- Descripció de:
 - o Els elements afectats (cal indicar el tipus d'element i una descripció).
 - o Els tipus dels danys que s'han produït.
 - o Causes que han produït els danys.

3. Valoració econòmica dels danys (despeses que s'han generat durant l'emergència i cost per recuperar la normalitat).

És responsabilitat de l'Ajuntament l'adopció immediata de les mesures següents:

- Notificació a les companyies de gas, d'electricitat, de telèfons, de llum, carreteres, mitjans de transport de les avaries, talls de subministrament, dels danys que s'han produït.
- Acollida de la població.
- Proveïment de recursos a la població.
- Desenrunament i neteja.
- Recerca de mitjans i recursos.
- Control d'aqüífers.

Proposta de reconstrucció o reparació dels danys:

- Descripció de les obres, reparacions... a realitzar per recuperar o reparar els danys (la proposta es pot realitzar per evitar la repetició dels danys).
- Valoració econòmica (cost per recuperar la normalitat).
- Designació de responsables.
- Definició de terminis.

Cal saber si la zona s'ha declarat o no zona d'actuació especial (o catastròfica). En aquest cas les ajudes vindran de l'Estat, el qual aprova un Reial decret llei (primer l'aprova el Consell de Ministres i posteriorment el validen les Corts), per establir de forma concreta i per a cada catàstrofe totes les mesures, actuacions i procediments a seguir. S'hi estableixen, també, les previsions de finançament mitjançant el crèdit extraordinari.

Al marge de les subvencions que dona l'Estat, pot haver-hi ajudes de les comunitats autònomes, la Unió Europea, les diputacions... En aquest cas, cal tenir en compte que aquestes ajudes són incompatibles amb les que pugui donar l'Estat.

Cal destacar que queden excloses les ajudes de les diferents administracions als danys produïts en béns assegurats, ja que existeix el Consorci de Compensació d'Assegurances, entitat autònoma de caràcter públic que actua com a reasseguradora de les companyies privades en cas que es produeixin catàstrofes.

2. DOCUMENT 2. ANÁLISI DE RISC

2.1 RISC TERRITORIAL

Els riscos que es troben inclosos dins de l'àmbit d'aplicació de riscos territorials són els següents:

Risc territorial		
Risc	Descripció	Avaluació
Emergències per pandèmies	<p>Les emergències per pandèmies, tot i que depèn del grau d'evolució en el qual es trobi la dispersió de l'agent causant de la mateixa, plantegen greus problemes:</p> <ul style="list-style-type: none"> - Elevada demanda de mitjans sanitaris - Mortalitat - Molta alarma social. <p>Paral·lelament, poden arribar a limitar el funcionament dels serveis públics i les activitats econòmiques i empresarials, (punt 1.2 del Pla d'actuació del PROCICAT per pandèmies).</p> <p>Remarcar que a l'annex V s'ajunten les actuacions en cas de pandèmies.</p>	Tot el terme municipal pot estar afectat per pandèmies.
Emergències per onades de calor	<p>Risc quan se supera el percentil 98 de la temperatura màxima diària del període d'estiu. A Rubí és de 36,5 C http://static-m.meteo.cat/wordpress/wp-content/uploads/2014/11/26141925/TaulaSMR-Calor.pdf</p> <p>Les conseqüències per la salut varien en funció de la duració de la situació. Es a dir, si les temperatures elevades es perllonguen al llarg dels dies, el grau d'afectació serà més elevat.</p>	Tot el terme municipal pot estar afectat per onades de calor.
Emergències per onades de fred	<p>Risc quan se supera el percentil 2 de la temperatura mínima diària del període d'hivern. A Rubí és de -2,8 C http://static-m.meteo.cat/wordpress/wp-content/uploads/2014/11/26141925/TaulaSMR-Fred.pdf</p> <p>Les conseqüències per la salut varien en funció de la duració de la situació. Es a dir, si les temperatures baixes es perllonguen al llarg dels dies, el grau d'afectació serà més elevat.</p>	Tot el terme municipal pot estar afectat per onades de fred.
Emergències per concentració de persones	<p>Es preveu que es produeixi aglomeració per concentració de persones en els següents actes: Festa Major, Reis, Carnestoltes, Sant Roc, Primavera Pop</p>	No totes aquestes activitats estan afectades pel Decret 30/2015. (veure taula posterior)
Risc d'accidents associats a l'emmagatzematge de productes perillosos, en cas que aquests es	<p>Al municipi s'ubiquen un conjunt d'instal·lacions o indústries que podrien generar una emergència amb afectacions importants.</p>	L'afectació varia en funció d'on es produeix l'emergència

Risc territorial		
Risc	Descripció	Avaluació
produeixin en instal·lacions no Seveso	En l'apartat 2.2.5.9 es detallen aquest tipus d'instal·lacions o indústria i l'afectació en cas d'emergència.	
Risc d'incidència greu en el subministrament de serveis bàsics	En cas d'incidència greu en els serveis bàsics com aigua, llum o gas, podria produir afectació a tot el municipi.	Tot el terme municipal pot estar afectat per incidències greus en el subministrament dels serveis bàsics

*A continuació s'adjunten les dades dels actes a l'exterior on s'aglomera un gran nombre de gent:

Activitat	Data celebració	Lloc celebració	Nombre de persones / Aforament	PAU/Procediment
Festa Major	Finals de juny (St. Pere)	Tot el municipi	80.000 persones	PAU
Reis	5 de gener	Actuació a l'Escardivol i rua per diferents carrers del municipi	25.000 persones	PAU
Carnestoltes	Data variable	Rua per diferents carrers del municipi. Ball de carnaval	2.000 persones	-
Sant Roc	Principis de setembre	Diferents places del municipi	3.450 persones	-
Primavera Pop	Variable (normalment al juny)	L'Escardivol	17.000 persones	PAU

Remarcar que el municipi està obligat a redactar el Pla de risc territorial.

2.2 RISCOS ESPECIALS

2.2.1 DESCRIPCIÓ I VALORACIÓ DEL RISC

Riscos especials		
Risc	Descripció	Avaluació
Risc d'incendi forestal (INFOCAT)	D'acord amb el Pla INFOCAT i el Mapa de Protecció Civil de Catalunya, el nivell de perill del municipi és MOLT ALT i el nivell de vulnerabilitat és MOLT ALTA . Les zones boscoses de municipi són: <ul style="list-style-type: none"> • Zona boscosa al nord del municipi, la Serra de Can Guillera, situada a l'Oest de Castellnou. • Zona boscosa al Nord-oest del municipi, la Serra de l'Oleuera i al Torrent de Can Barceló. • Zona boscosa força cèntrica dins el municipi, rodejada de Can Serrafossà, Ximelis i el Polígon industrial de Sant Genís. • Zones boscoses al sud del municipi, a les vores dels torrents de Can Balasc i Can Tallafgueres. • Les urbanitzacions de la Perla del Vallès, els Avets, Can Serrafossa, ximelis i el Turó de Can Pujol 	D'acord amb el Pla INFOCAT, l'elaboració del PAM d'incendis forestals és OBLIGAT al municipi.

Riscos especials																		
Risc	Descripció	Avaluació																
Risc d'inundacions (INUNCAT)	D'acord amb el Pla INUNCAT i el Mapa de Protecció Civil de Catalunya, el nivell de perill és MOLT ALT . El municipi disposa de zones inundables amb un període de retorn de 500, 100, 50 i 10 anys, zones potencialment inundables, zones de màxima crescuda ordinària i punts d'actuació prioritària d'acord amb el Pla INUNCAT	Segons el Pla INUNCAT el municipi està OBLIGAT a elaborar el PAM d'inundacions.																
Risc per nevades (NEUCAT)	El municipi es troba entre els 128 m i 389 m . El nucli urbà es troba a uns 128 m . Segons aquesta altitud, el líndar de situació meteorològica de perill (SMP) de nivell 1 correspon a l'acumulació de menys de 2 cm en 24 h; el líndar de SMP de nivell 2 correspon a l'acumulació de més de 5 cm en 24 h. (taula 2.2.1 del Pla NEUCAT)	Segons el Pla NEUCAT el municipi està OBLIGAT a elaborar el PAM de nevades.																
	<table border="1"> <thead> <tr> <th>METOR</th> <th>Class 2, 2.1.5</th> <th>Class 4, 3.1.6</th> </tr> </thead> <tbody> <tr> <td rowspan="6">Neu acumulat en 24 hores</td> <td>grà > 6 cm entre 0 m i 300 m</td> <td>grà > 5 cm entre 0 m i 300 m</td> </tr> <tr> <td>grà > 2 cm entre 300 m i 600 m</td> <td>grà > 20 cm entre 300 m i 600 m</td> </tr> <tr> <td>grà > 5 cm entre 600 m i 900 m</td> <td>grà > 20 cm entre 600 m i 900 m</td> </tr> <tr> <td>grà > 30 cm entre 900 m i 1300 m</td> <td>grà > 30 cm entre 900 m i 1300 m</td> </tr> <tr> <td>grà > 30 cm entre 1300 m i 1500 m</td> <td>grà > 50 cm entre 1000 m i 1300 m</td> </tr> <tr> <td>grà > 30 cm entre 1500 m i 1500 m</td> <td>grà > 50 cm entre 1000 m i 1300 m</td> </tr> </tbody> </table>	METOR	Class 2, 2.1.5	Class 4, 3.1.6	Neu acumulat en 24 hores	grà > 6 cm entre 0 m i 300 m	grà > 5 cm entre 0 m i 300 m	grà > 2 cm entre 300 m i 600 m	grà > 20 cm entre 300 m i 600 m	grà > 5 cm entre 600 m i 900 m	grà > 20 cm entre 600 m i 900 m	grà > 30 cm entre 900 m i 1300 m	grà > 30 cm entre 900 m i 1300 m	grà > 30 cm entre 1300 m i 1500 m	grà > 50 cm entre 1000 m i 1300 m	grà > 30 cm entre 1500 m i 1500 m	grà > 50 cm entre 1000 m i 1300 m	
METOR	Class 2, 2.1.5	Class 4, 3.1.6																
Neu acumulat en 24 hores	grà > 6 cm entre 0 m i 300 m	grà > 5 cm entre 0 m i 300 m																
	grà > 2 cm entre 300 m i 600 m	grà > 20 cm entre 300 m i 600 m																
	grà > 5 cm entre 600 m i 900 m	grà > 20 cm entre 600 m i 900 m																
	grà > 30 cm entre 900 m i 1300 m	grà > 30 cm entre 900 m i 1300 m																
	grà > 30 cm entre 1300 m i 1500 m	grà > 50 cm entre 1000 m i 1300 m																
	grà > 30 cm entre 1500 m i 1500 m	grà > 50 cm entre 1000 m i 1300 m																
Risc de vent (VENTCAT)	Segons dades del Pla de la Generalitat de Catalunya per risc de ventades (VENTCAT), els municipis afectats per aquest risc són: - Municipis amb >10 dies de superació del líndar de vent de 20 m/s - Municipi amb >20.000 habitants Rubí té >20.000 habitants fet pel qual es troba afectat pel risc de ventades.	Segons el Pla VENTCAT, el municipi està OBLIGAT a elaborar el PAM de risc per vent																
Risc químic (PLASEQCAT)	D'acord amb el Pla PLASEQCAT i el Mapa de Protecció Civil de Catalunya, el municipi es troba en zona d'intervenció en cas d'accident químic a les empreses Basf Española, i en zona d'alerta en cas d'accident químic a Laboratorios Miret, S.A.	Segons el Pla PLASEQCAT el municipi està OBLIGAT a elaborar el PAM de risc químic																
Risc químic en el transport (TRANSCAT)	D'acord amb el Pla TRANSCAT i el Mapa de Protecció Civil de Catalunya, el nivell de perill d'accident en el transport de MMPP per carretera és MOLT ALT Nivell de perill carretera: <ul style="list-style-type: none"> • C-1413a: MIG i ALT • BP-1503: MIG • AP-7: MOLT ALT • C-16: MOLT ALT • Connexió AP-7/C-1413a: MOLT ALT El nivell de perill d'accident, és ALT per ferrocarril. Nivell de perill ferrocarril: <ul style="list-style-type: none"> • Bifurcació Nus Mollet-Castelló, Aigües Llobregat 	Segons el Pla TRANSCAT el municipi està OBLIGAT a elaborar el PAM de transport de mercaderies perilloses.																

Riscos especials		
Risc	Descripció	Avaluació
Risc sísmic (SISMICAT)	D'acord amb el Pla SISMICAT i el Mapa de Protecció Civil de Catalunya, el municipi pot patir un sisme de nivell Intensitat sísmica VII , que significa que es pot produir danys a les construccions. Aquestes dades són de l'escala d'intensitat macrosísmica MSK (intensitat màxima percebuda per a un període de retorn de 500 anys).	Segons el Pla SISMICAT el municipi està OBLIGAT a elaborar el PAM per sísmes.
Risc radiològic (RADCAT)	D'acord amb el Pla RADCAT i el Mapa de Protecció Civil de Catalunya, el municipi té 6 instal·lacions radioactives, 1 de categoria 4 (Applus Norcontrol) i 5 de categoria 5 (Fonderia Especial, Fundició de Aluminio Hervas Garcia, Recuperación y Reciclaje de Residuos, Recymet Systems i Ruffini). A més a més l'empresa Recymet Systems també es considera una instal·lació del sector de reciclatge de metalls.	Segons el Pla RADCAT el municipi està OBLIGAT a elaborar el PAM per risc radiològic.

2.2.2 INCENDIS FORESTALS

2.2.2.1 ANÀLISI HISTÒRICA

El municipi de Rubí no es té constància de cap incendi forestal.

2.2.2.2 MASSA FORESTAL(SITUACIÓ I LIMITS)

Els sectors de risc d'incendi forestal són les masses forestals diferenciades que hi ha al terme municipal. Es poden descriure els següents sectors:

Nom sector forestal	Tipus	Descripció
Serra de Can Riquer	B	Sector situat al Sud-oest del Municipi. És una zona molt urbanitzada amb petites masses forestals. Trobem les urbanitzacions de la Perla del Vallès, els Avets, Can Serrafossa, ximelis i el Turó de Can Pujol. Existeix un risc elevat a causa de la presència de xalets i població itinerant.
Serra de l'Oleguera	B	Sector situat al Nord-oest confrontant amb el municipi de Castellbisbal. És una zona molt urbanitzada amb petites masses forestals concatenades a l'interior de finques particulars del tipus bosc mediterrani.
Serra de Can Guillerà		Sector situat al Nord-est confrontant amb el municipi de Terrassa. En aquesta zona trobem les urbanitzacions de Les Marines, Castellnou, Can Tapis i les Valis de Sant Muç. Té petites masses forestals concatenades a l'interior de finques particulars del tipus bosc mediterrani.
Plana de Xercavins		La perifèria de la zona està urbanitzada i l'interior està format per masses forestals de bosc mediterrani, zones de matoll i conreus abandonats.

Les masses forestals es poden classificar com:

Tipus A: compleixen amb les condicions establertes a la legislació vigent i disposen, si és possible, d'estructures de suport com pistes forestals estratègiques i de penetració i atac, punts d'aigua amb hidrants i tallafocs.

Tipus B: no compten amb les condicions establertes en la legislació vigent ni amb les estructures abans citades.

2.2.2.3 PUNTS D'AIGUA SENSE HIDRANT

Nom / Núm. identificació	Sector	Coordenades	Característiques	Accés ¹ (s/n)	
				Camió	Helicòpter
Bassa / piscina	Punt situat al Collet del Pi de les Tres Branques, prop del quilòmetre 9,6 de la carretera C-243c.	X: 415558 Y: 4598677	Punt d'aigua d'ús no públic	Sí	

No es consideren accessibles amb helicòpter si hi ha arbres, línies d'alta tensió o edificacions en l'entorn immediat.

2.2.2.4 HIDRANTS

A la cartografia operativa de bombers, al document 7, s'adjunta la cartografia operativa de bombers on s'ubica la xarxa d'hidrants del municipi.

2.2.2.5 TALLAFOCS

Són franges naturals (cultius, rius, etc.) o artificials (carreteres, autopistes, vies fèrries, etc.) de 200 metres d'amplada.

Nom	Origen- Desti
FGC Barcelona- Terrassa	

Remarcar que també es consideren tallafocs les línies elèctriques grafiades a la cartografia adjunta al document 7.

2.2.2.6 PUNTS DE VIGILÀNCIA

Actualment no existeixen a la zona punts de vigilància, però hi ha un conveni marc entre l'ADF Rubí i l'Ajuntament de Rubí per a la realització de treballs d'acord amb el Pla Municipal de Prevenció d'Incendis Forestals de durada indefinida.

Això es concreta amb la signatura entre la Diputació i les ADF (l'Agrupació de Defensa Forestal RUBÍ ADF i la Federació ADF del Vallès Occidental) i l'Ajuntament de Rubí de diferents plans: Pla de

Prevençió d'Incendis (PPI) i Pla de Vigilància contra Incendis (PVI), l'últim conveni signat amb validesa entre els anys 2014 i 2017.

Atès l'objectiu compartit amb les altres tres parts signants del conveni en la prevenció dels incendis forestals i en concret en la vigilància per tal de poder detectar els focs com per evitar el seu inici.

Atès que l'Ajuntament ha d'estar integrat en el Pla d'Informació i Vigilància contra Incendis Forestals (PVI), amb l'objectiu de disposar dels recursos del Pla esmentat, i en concret en la vigilància per tal de poder detectar els focs com per evitar el seu inici.

Mitjançant aquest conveni es cedeix a l'Ajuntament 2 persones amb vehicle per tal de realitzar la vigilància contra incendis forestals al terme municipal de Rubí durant els mesos de juliol i agost.

Federació d'ADF del Vallès Occidental:

Nom ADF	Carrer	Telèfon	Any constitució	Municipis
Federació d'Agrupacions de Defensa Forestal del Vallès Occidental	Carretera N-150 Km 08227 Terrassa	93 727 35 34	1986	Vallès Occidental

2.2.3 INUNDACIONS

2.2.3.1 ANÀLISI HISTÒRICA

Zona afectada	Descripció	Data	Danys
Terme municipal	<p>La nit del 25 al 26 de setembre un temporal de pluges extraordinàries i de gran intensitat va provocar una tragèdia. Una tempesta provocada per la topada de vents humits de llevant amb un front fred que avançava per darrera la serralada es va perllongar des d'última hora de la tarda fins a la nit. A Sabadell es van enregistrar, en un interval de 44 minuts, 95,2mm. La riera de les Arenes i de Rubí va tenir un cabal màxim de 575 m³/s. La nocturnitat del fenomen va ser determinant per la pèrdua de vides humanes. La precipitació total del 25 de setembre a la conca van ser de 180 a 220mm (Rosselló, 1992).</p> <p>Les inundacions també van produir molts danys a l'agricultura: 62 ha de regadiu arrasades i 24 ha de secà van quedar plenes de sorra i fang; es van perdre les collites, el sistema de regadiu i molts camins rurals van quedar espallats.</p> <p>Les dades del dia 25/09/1962 facilitades per l'Institut Nacional de Meteorologia són: Sant Llorenç del Munt: 182mm Matadepera: 200mm</p>	25/09/1962	<p>Hi va haver 351 morts, 372 desapareguts i 235 ferits. Les rieres de Palau i de les Arenes baixaven desbordades. A les Fonts un pont va fer de presa i quan va reventar va arrossegar cases, arbres, brossa, i tot el que va trobar. A Rubí el pont del Vapor Nou (dit també de la Pelleria o de l'Escorxador), també va fer de presa i quan va reventar es va emportar tot riera avall: les cases i semi-barraques del barri de l'Escardivol (antiga zona d'hortes pròxima a la riera) i d'una part de Can Fatjó, l'escorxador, una part de la piscina municipal, part del Bullidor i els ponts: del Vapor Nou (c.Cadmo), el Penjant (c.de la Riera) i el del torrent de Can Xercavins i va produir danys greus a una dotzena d'indústries (Hijos de Juan Arch i Miquel Villà, Fco.Comellas, Jaume Janer, Marcel·li Parreras, la serradora Ramon Piera, una fàbrica en construcció prop de Can Serra, etc).</p>

Zona afectada	Descripció	Data	Danys
Terme municipal	Pluges torrencials. A Rubí van caure 63,0 mm el dia 10 i 54,5 mm el dia 11. Carreteres i carrers semblaven autèntics rius desbordats arrossegant fang i pedres. Els embornals i el clavegueram no van poder absorbir tota l'aigua circulant.	10/10/1970	Danys a algunes fàbriques i habitatges: p.e. Prats
Terme municipal	Pluges torrencials. El dia 23 van caure 119,5mm. Les algües de la riera van arribar a una altura considerable i en alguns llocs van sobrepassar els murs de contenció	23/09/1971	Va arrasar part de les obres recents de canalització de la riera.
Terme municipal	El dia 5 van caure 141,1 mm i el dia 6 56,5 mm. Temporal molt violent que va provocar el desbordament dels torrents i la riera.	05/12/1971	Molts danys a l'agricultura, problemes amb el clavegueram, la carretera de Sant Cugat intransitable (cosa que sol passar sempre que plou força), caiguda de murs i inundacions d'edificis. Alguns sectors de la ciutat es van quedar sense llum
Terme municipal	El dia 16 van caure 85,0 mm i el dia 17 108,0 mm. Pluja torrencial acompanyada de llamps i vent huracanat que va provocar inundacions en diferents llocs de la ciutat. La tromba d'aigua va començar a les 8 del matí i va continuar caient amb força durant tot el dia i la nit	16/09/1974	Els carrers semblaven torrents i van quedar plens de fang i pedres. Hi va haver inundacions d'habitatges i locals. La ciutat es va quedar unes 10 hores sense llum.
Terme municipal	Del dia 16 al 20 van caure un total de 130,66 mm	16/05/1977	Van provocar inundacions degut a una xarxa de desaigües insuficient i plena de brossa i brutícia. Els carrers amb més problemes van ser: la carretera de Sant Cugat, Av. del Caudillo, c. Alfons Sala i c. Sant Antoni.
Terme municipal	Després d'un diumenge molt calorós, el dilluns va canviar el temps de forma radical i va caure una tromba d'aigua (87,0 mm) acompanyada de llamps i trons que va provocar molts problemes als carrers. Les inundacions no van ser greus però la situació era preocupant. Sense llum gairebé tot el dia. El setmanari parla de la manca de desaigües i de que els embornals són pocs, petits, bruts i que estan mal col·locats	04/09/1978	Hi va haver inundacions a botigues, locals, una guarderia, ... i al col·legi nacional 25 de setembre. Al carrer Calderon de la Barca i Alcañiz hi va haver problemes amb la xarxa de clavegueres. Hi va haver problemes als carrers: Terrassa, Espoz i Mina, passeig del Bullidor, p. Bailén, Covadonga amb Liberación i a les Torres. El setmanari també diu que la carretera de Sant Cugat i el carrer Cervantes són els llocs més afectats sempre que plou. Els altres carrers a on diu que hi ha problemes quan plou intensament són: Terrassa, Espoz i Mina, p. del Bullidor, B. Josa amb c. Magallanes, algunes zones de Ca n'Oriol, Cases Barates, Can Fatjó, 25 de setembre, p. del Progrés i alguns més

Zona afectada	Descripció	Data	Danys
Terme municipal	El dia 6 va caure una intensa i persistent tromba d'aigua sobre el Vallès Occidental. A Rubí van caure 207,5mm, el dia set 124,0mm i el dia deu 52,0mm. Va caure més aigua que durant la tràgica riuada de l'any 1962. La riera de Rubí baixava molt plena però no va arribar a desbordar. Rubí va ser declarada zona catastròfica i els danys del temporal van ascendir als 300 milions de pessetes.	06/11/1983	Rubí va quedar parcialment incomunicat per carretera (només es podia circular per l'autopista) i amb el tren, el telèfon i el llum tallats. Hi va haver un mort. La zona més afectada va ser la de Ca n'Oriol perquè el torrent no va poder desguassar i va inundar el seu entorn. Els veïns se'n van adonar a les 4 de la matinada quan l'aigua ja entrava a dins les cases. Es van enfonsar 2 cases i es van evacuar unes 30 persones (c. Victor Balaguer). Hi va haver cases i soterranis inundats i molts desperfectes a: els camins i carrers sense asfaltar (esllavissaments,...), els ponts (pont de Can Jardí i de Cova Solera), els murs de protecció de la riera (P.I. Can Jardí) i canalització dels torrents (t. de Can Xercavins i t. de Ca n'Oriol), l'enllumenat públic, els col·lectors i clavegueres trencades (c. Cadmo i Numància), les escoles (gimnàs del col·legi Regina Carmel), fàbriques, habitatges, teulades, etc. A l'expedient municipal hi consten 9 finques rústiques, 16 comerços, 11 empreses i 63 particulars afectats. Expedient amb danys a 30 vehicles
Terme municipal	Pluja persistent i a voltes torrencial (106,0mm) que no va provocar inundacions. La xarxa de clavegueres, nova i o bé millorada, va funcionar bé.	12/11/1988	Va provocar el tall de la carretera de Terrassa (a les Fonts), durant 4 dies, degut a una esllavissada molt important. Els vehicles havien de donar molta volta o bé circular per la xarxa de camins veïnals.
Terme municipal	Augment considerable del cabal de la riera degut a precipitacions importants i generalitzades. A Rubí es van registrar 40mm	16/11/1989	Al col·lector del carrer Mallorca hi va haver problemes de saturació.
Terme municipal	Van caure 71,5mm	10/10/1994	Aigües amunt del pont del c.Sant Joan, a l'indret a on desemboca el torrent de Can Xercavins la riera va estar a punt de desbordar. Com a mesura de seguretat es va tallar el trànsit per la ctra. C-1413.
Terme municipal	Les pluges intenses van caure durant els dies 2 i 3 (92,0 mm i 74,4mm respectivament).	02/12/1998	Les pluges van provocar petits ensurts: molta aigua pels carrers, alguns vehicles encallats, desprendiments de façanes, talls de llum, incendis a dues empreses, van saltar les tapes del clavegueram de l'Av.de Castellbisbal i es va inundar l'aparcament de Prousa a Ca n'Alzamora

Zona afectada	Descripció	Data	Danys
Terme municipal	Va caure una pluja molt intensa, en mitja hora van caure 30,0mm (tot el dia: 69,8 mm), que va provocar que es taponessin els embornals amb fullaraca i àrids (degut a unes obres) i que no poguessin engolir tota l'aigua circulant.	14/09/1999	A la cruïlla del c.Mallorca i Madrid i al carrer Víctor Balaguer l'aigua va arrossegar alguns vehicles i va inundar algunes cases.

2.2.3.2 RESUM I CONCLUSIONS DE L'ANÀLISI DEL RISC

Segons el Pla Inuncat el municipi de Rubí, té un nivell de risc MOLT ALT d'inundacions i per tant està obligat a analitzar aquest risc en l'elaboració del Document Únic de Protecció Civil (DUPROCIM). Al Mapa de Protecció Civil de Catalunya, es defineixen les següents zones potencialment inundables:



Font: Mapa de Protecció Civil de Catalunya

2.2.3.3 DESCRIPCIÓ DELS CURSOS FLUVIALS EXISTENTS AL MUNICIPI

Al municipi de Rubí existeixen els següents cursos fluvials:

Nom	Característiques
Riera de Rubí	<p>La riera de Rubí neix de la confluència de les rieres de les Arenes i de Palau, a l'alçada del poble de les Fonts (Terrassa) i desemboca al riu Llobregat a l'alçada del Papiol. La subconca de la riera té uns 65km² i ocupa la part inferior de la conca formada per les 3 rieres.</p> <p>Límita:</p> <ol style="list-style-type: none"> al nord amb la conca de les rieres de Palau i de les Arenes a l'Oest amb Montagur, la Creu dels Tres Batlles (400,3m), turó de les Guàrdies i la divisòria del t. de Pegueres, al Sud amb les serres de Roques Blanques i de Can Julià (Puig Madrona 342,1m i Turó de la Pineda 288m) a l'est amb el riu Sec. <p>Riera de cabal irregular i escàs, amb estiatge a l'hivern i a l'estiu i fortes avingudes durant els mesos de primavera i tardor. El seu cabal natural està constituït per l'aigua de la pluja i per tant només hi hauria circulació d'aigües superficials en cas</p>

Nom	Característiques
	de precipitacions. Això no obstant, hi ha una petita làmina d'aigua fruit dels nombrosos abocaments d'aigües brutes, industrials i urbanes.
Torrent de les Carpes	Petit torrent que hi ha entre la Serra de Can Fonollet i l'autopista de Terrassa-Manresa.
Torrent de Can Pòlit	Neix a la serra de Can Pòlit, té un recorregut d'uns 800m i desemboca directament a la riera. Fortament encaixat i de recorregut molt curt. L'últim tram està entovat.
Torrent de la Verneda	Petit torrent (450m) en estat més o menys natural, l'últim tram està desviat i a partir de la via del tren entovat
Torrent de Can Serra (antic Torrent del Manà)	Neix a la serra de Can Pòlit i desemboca directament a la riera, l'últim tram està desviat i entovat. Té uns 1500m de llargada i està fortament encaixonat. En cas d'avinguda, la seva capacitat de drenatge es troba molt minvada per la presència dels horts i per l'acumulació de residus i brutícia.
Torrent de Sant Muç	Neix a la serra de Can Guiera -per això alguna vegada rep el nom de t. de Can Guiera- té un recorregut d'uns 4,5km i recull les aigües d'una font natural. Té una petita làmina d'aigua permanent i l'últim tram (225m) està entovat. A partir de l'ermita de Sant Muç es degrada progressivament degut a l'activitat residencial, els horts marginals (entre Can Ramoneda i la via del tren hi ha horts i barraques) i els abocaments incontrolats. Per la llera del torrent hi passa un col·lector de PVC de 400 mm de diàmetre i 1906,5m de longitud (protegit amb formigó) que recull les aigües residuals de la Conca 4 (Junta de Sanejament projecte constructiu 1994). El col·lector baixa des de Sant Muç, pel marge esquerra fins a l'alçada de Can Ramoneda a on creua el torrent per continuar baixant pel marge dret fins a la via del tren, a partir d'aquest punt s'ajunta a la xarxa residual existent
Torrent de Can Xercavins (de Can Feliu i Can Solà)	Té uns 2850m de llargada i està molt encaixonat. Neix a la serra de les Martines i recull les aigües d'una font natural. Té una petita làmina d'aigua permanent. És un dels principals paratges naturals del municipi de Rubí. Aigües amunt del pont de la via es troba en estat força natural tot i que des de Castellnou hi baixa, pel fons de la llera o en paral·lel, un tub de 50 cm de diàmetre d'aigües residuals que desguassa a l'interceptor general (pel carrer Pau Casals). El tram final (350m) està canalitzat a cel obert, amb murs verticals o escullera a ambdós marges. Pel què fa al risc d'avinguda és un torrent conflictiu perquè no té una plana d'inundació suficient a la zona de confluència amb la riera i per tant hi poden haver problemes per dificultat de desguàs i per sobrecàrrega de la riera. Per l'avinguda de 1962, la làmina d'aigua va arribar a fer més de 50 metres d'amplada, davant la casa de Can Xercavins. A la capçalera rep les aigües del t. de Can Solà, tant o més llarg que el t. de Can Xercavins, que baixa a trams força encaixonat i entre torres, jardins i horts de les urbanitzacions de Can Solà, Castellnou i Can Mir. Al de Can Solà hi van a parar els t. de Can Mir i de Can Matarí, els quals es troben en estat més o menys natural.
Torrent de les Abelles	El torrent i el seu entorn ha estat urbanitzat, actualment és un parc urbà i el torrent ha estat entovat fins a la seva desembocadura directa a la riera. La construcció del primer tram, des de l'avinguda de les Flors, va ser construït a l'inici dels anys 70. A partir d'aleshores s'ha urbanitzat en 3 trams i diferents etapes.
Torrent de Can Pi de Vilaroc (o de Mas Jomet)	Neix al final del c. de la Muntanya (urbanització la Perla del Vallès) i té uns 200m de longitud. Hi ha abocaments d'aigües residuals residencials i aigües amunt de la via hi ha alguns horts i alguna barraca. A partir de la via del tren ha estat canalitzat i algun tram està cobert. Pel marge esquerra del torrent hi passa el col·lector "Ramal 3-2" de PVC de 400 mm de diàmetre i protegit amb formigó, de 1.030m de longitud que recull les aigües residuals de la Conca 3 (Junta de Sanejament projecte constructiu 1994) i que segueix el curs del torrent fins a ajuntar-se amb el Ramal 3-1 a l'alçada de Can Balasc.
Torrent de Tallafiguera	Torrent que neix al Carmel té uns 1400 m i desguassa al t. de Can Pi de Vilaroc. Hi ha abocaments d'aigües residuals residencials. Pel marge dret del torrent hi passa el col·lector "Ramal 3-1" de PVC de 400 mm de diàmetre i protegit amb formigó, de 2.067m de longitud que recull les aigües residuals de la Conca 3 (Junta de Sanejament projecte constructiu 1994) i que segueix el curs

Nom	Característiques
	del torrent i després el t. de Can Jornet (o de Can Pi de Vilaroc) fins passat la via del tren quan aboca a la xarxa d'aigües residuals existent
Torrent Fondo, de Can Balasc i de Ca n'Estaper	<p>Neix a l'alçada de Can Santpere i desemboca a la riera de Rubí. Antigament el seu tram final feia de partió entre els termes de Rubí i Castellbisbal, però quan es va construir l'empresa Moehs o bé quan es va urbanitzar el P.I. de Can Pi de Vilaroc es va desviar (cap a finals dels anys 1970 o principis dels 1980) i el seu tram final coincideix amb l'últim tram, també desviat, del T.de Can Pi de Vilaroc. Aigües amunt del desviament té una llera molt angosta i torrencial amb talussos molt pronunciats. A Ximelis, durant les pluges torrencials de l'any 1983 hi va haver una esllavissada molt important. La capçalera es va veure afectada per l'incendi de 1994 i en conseqüència ha disminuït la capacitat de regulació de l'escolament, cosa especialment preocupant quan es donen fortes pluges.</p> <p>A la zona fluvial inundable hi ha diverses ocupacions i activitats:</p> <ul style="list-style-type: none"> • A sota la urbanització de Can Serrafossà hi ha horts, moltes barraques i fins i tot alguna caseta. Hi ha abocaments incontrolats. • Al pas del camí de Can Balasc també hi ha horts i alguna barraca <p>A l'alçada de Ca n'Estaper hi ha hortets i alguna barraca</p>
Torrent de Can Pidelaserra	Neix a la serra de l'Oleguera i desemboca al t. de Can Canyadell. Torrent fortament encaixat entre les parets verticals de les serres de l'Oleguera (marge dret) i de Can Riquet (marge esquerra). El seu entorn també es va veure afectat pels incendis de l'any 1994 i el seu marge esquerra es troba molt afectat per l'activitat extractiva i l'antic abocador municipal.
Torrent de Can Barceló	Neix a prop de la Creu dels Tres Batlles i desemboca al t. de Can Pidelaserra. Torrent curt i molt encaixonat, amb parets verticals com la de 20m de desnivell que hi ha entre el llit del torrent i la serra de l'Oleguera. El vessant esquerra es troba afectat per l'explotació d'àrids de Can Carreras i té un aspecte molt artificialitzat i degradat. A la capçalera hi ha una petita obra per a la retenció d'àrids i altres aportacions sòlides i a partir d'aquest punt el torrent baixa entovat pel carrer Desmond Tutu fins a sota Can Barceló
Torrent de Can Canyadell	Neix a la serra de l'Oleguera i desguassa a la riera de Rubí. Fa de partió entre els termes municipals de Rubí i Castellbisbal. Té un perfil molt marcat, encaixonat i amb un domini gairebé absolut dels canyissars. L'últim tram circula entre polígons industrials, està asfaltat i molt degradat (municipi de Castellbisbal). El seu entorn també es va veure afectat pels incendis de l'any 1994
Torrent de Can Corbera	L'últim tram del torrent fa de partió entre els termes de Rubí i Sant Quirze del Vallès. Està en estat més o menys natural i pel centre de la llera hi baixa una canonada d'aigües residuals industrials.
Torrent de Can Ferran	Neix al terme de Sant Quirze del Vallès, té un recorregut d'uns 2100m i desemboca directament a la riera. És un dels torrents més afectats per l'activitat humana (abocaments incontrolats, abocaments d'aigües residuals industrials i urbanització de l'entorn). Hi havia hagut horts però ara no n'hi ha, s'han tret. Ha patit, des de l'esfondrament dels marges fins a la coimatació total d'algun tram. Actualment el tram de sota el cementiri està entovat i el que va de la ctra. de Terrassa a la riera circula a cel obert, entre murs verticals i instal·lacions industrials
Torrent dels Aious	Neix a la vora de Can Penjallops, té uns 4700m de llargada i recull les aigües d'una font natural. Té una petita làmina d'aigua permanent. És un dels torrents més llargs i importants del municipi i fa de partió entre els termes de Rubí i Sant Cugat del Vallès. Aquest torrent es troba molt afectat: hi ha abocaments incontrolats, abocament d'aigües residuals, horts marginals ... i ha estat molt alterat per la intervenció humana: a) el tram del camp de golf públic de Can Sant Joan està en estat més o menys natural, b) el tram que va de l'autopista Terrassa-Manresa fins a la ctra. de Sant Cugat circula a cel obert però s'ha urbanitzat el seu entorn, s'hi ha fet un passeig per vianants i vehicles autoritzats i, c) el tram que va des de la carretera de Sant Cugat fins a la desembocadura circula a cel obert i els marges estan en un estat semi-natural excepte en alguns llocs a on hi ha encara els murs de protecció de les antigues indústries. També hi ha les plataformes urbanitzades per donar pas a l'autopista, les carreteres i el ferrocarril. A partir de l'autopista i fins a la riera hi baixa un col·lector d'aigües residuals de 50cm. de diàmetre.

Nom	Característiques
Torrent de Ca n'Oriol	El torrent de Ca n'Oriol de seguida va quedar absorbit pel creixement industrial i urbà de Rubí i va ser la indústria Electrotècnia Josa S.A. la que va promocionar la primera fase de cobertura del torrent. Actualment queda en bona part soterrat sota el casc urbà i recupera el seu recorregut en superfície a l'últim tram convertint-se en una autèntica claveguera. El primer tram està en estat més o menys natural. El torrent desguassa al t. dels Aïous.

2.2.3.4 RIERES SEQUES I/O RAMBLES URBANITZADES I/O EN ZONES URBANES:

Destacar que els torrents del municipi, són torrents secs i transcorren per tot el municipi. Es poden veure afectats els carrer confrontants a aquests torrents degut a que es troben en zones potencialment inundables.

2.2.3.5 INFRAESTRUCTURES ASSOCIADES DESTACABLES: PONTS, RESCLOSES, EMBASSAMENTS, GUALS, BASSES

Nom	Característiques
Riera de Rubí	pont de la Liana, pont molt modern (construït l'any 1990)
	pont del carrer Cadmo (25 de Setembre)
	pont del c.Sant Joan
	pont del Ferrocarril FFGC substitueix el pont que va resultar afectat per les inundacions de l'any 1962
	pont de Cova Solera
	pont de la RENFE
	pont de l'Av.de l'Electricitat – Can Jardí
	pont de l'Av. Gaudí (del P.I. de Can Pi de Vilatoroc)
Torrent de Sant Muç	Dos pontets a sota Can Roig
	Caixó al camí del torrent de Can Aguilera
	Gual mig entovat al camí de Sant Muç (urbanització de Sant Muç)
	Gual al camí de Can Ramoneda
Torrent de Can Feliu	Caixó al c. Rasos de Peguera
	Caixó al c. de la Bisbal
	Caixó al c. de Can Mir
	Gual del camí de Can Tapis
	Pont-caixó del camí de Can Bosc
	Tubo-caixó al camí que puja a Sant Muç
	(t. de Can Matari i t. de Can Mir – passos entovats – els carrers queden molt alts)
Torrent Can Xercavins	Pas entovat del camí de Can Bosc
	Pas de Can Feliu (entovat) però el camí passa a un nivell baix
	Gual davant casa de Can Xercavins
	Plataforma sota la via del tren
	Pont del camí que surt del c. Pau Casals
	Pont del Passeig de la Riera
Torrent de Can Pi de V.	Pont / plataforma al creuament de l'Av.Gaudí amb el c.Domènec i Montaner
	Gual al camí de Can Serrafossà a la urbanització de Can Serrafossà

Nom	Característiques
Torrent de Fondo, o de Can Balasc o de Ca n'Estaper	Pontet al camí de Can Balasc
	Pas entovat per sota la via del tren
	Pont del carrer Domènec i Montaner
	Pont de la MOEHS
Torrent de Can Barceló	Semiguai al començament del c.Desmond Tutu (hi ha un petit mur de retenció de terres i restes vegetals. ...)
Torrent de Can Pi de la Serra	Gual del camí de Can Carreras
	Gual que coincideix amb el camí (camí paral·lel al torrent amb accés restringit – hi ha una cadena) a l'aiguabarreig amb el t.de Can Canyadell
Torrent Can Canyadell	Pont al carrer d'accés a la urbanització Comte de Sert (terme municipal de Castellbisbal)
Torrent de Can Corbera	Pont de la ctra. de Terrassa
Torrent de Can Ferran	Pont de la ctra. de Terrassa
	Pas entovat sota el passeig de la Riera
Torrent de Ca n'Oriol	C. Mallorca hi ha la reixa d'entrada aigües pluvials al col·lector del torrent
	Un pontet a sota de la Torre de la Llebre
	Un tram entovat per sota la via de RENFE (abans de tributar al t. dels Aious)
Torrent dels Aious	Pontets al camp de Golf
	Sota la E-9 tram entovat
	Ponts molt alts de l'Av.Generalitat
	Pontets que passen el torrent
	Pont de la ctra. de Sant Cugat
	Tub a la ctra. de Mas Gener (Sant Cugat)
	Tram encaixonat dels FFGC
	Tram encaixonat de RENFE
	Pont del t. dels Aious antiga carretera (LAES)
	Pont de la ctra. de Molins de Rei

2.2.3.6 ALTRES LLOCS AMB PERILL D'INUNDACIÓ (ANTIGUES LLACUNES, DELTES, CONS DE DEJECCIÓ...)

Al municipi de Rubí no es disposa d'elements com antigues llacunes, deltes, cons de dejecció amb perill d'inundació.

2.2.3.7 PUNTS D'AFORAMENT I/O LLOCS DE VIGILÀNCIA DEL NIVELL DE L'AIGUA

Al municipi de Rubí no es disposa de punts d'aforament i/o llocs de vigilància del nivell de l'aigua. El punt que es troba més proper hi és a El Papiol, controla el cabal del Riu Llobregat.



Font: Mapa de l'Àgència Catalana de l'Aigua

Com punts de vigilància quan hi ha fortes pluges s'utilitzen :

Nom	Curs fluvial	Característiques
EA76 El Papiol	El riu Llobregat	Estació d'aforament – Agència Catalana de l'Aigua Aigües avall del terme municipal de Rubí

2.2.4 NEVADES

2.2.4.1 ANÀLISI HISTÒRICA

La darrera nevada important al municipi va ser el 8 de març de 2010. Va caure neu durant varies hores, causant talls circulatoris en totes les carreteres, en la xarxa de ferrocarril i en la de Renfe. El municipi va quedar col·lapsat i incomunicat durant unes hores. Al dia següent es van anar restablint tots els serveis.

Posteriorment s'han produït diverses nevades de menor rellevància.

2.2.4.2 RESUM I CONCLUSIONS DE L'ANÀLISI DEL RISC

L'anàlisi de risc del NEUCAT posa de manifest que pot nevar a qualsevol punt de Catalunya, però a l'hora de seleccionar els municipis que són més vulnerables a aquest risc, s'ha considerat que el factor més important és la vulnerabilitat de la mobilitat i s'ha contemplat el nombre d'habitants i l'alçada del municipi (punts de concentració d'habitants) com elements definitius.

La taula següent resumeix els criteris que s'estableixen pel que fa a l'obligació o recomanació d'elaborar d'introduir-lo com a risc especial en el DUPROCIM. Amb una creu a la columna de color gris s'indica quin és el cas del municipi de Rubí:

Municipis obligats a fer PAM per nevades	<ul style="list-style-type: none"> Aquells municipis que tinguin més de 20000 habitants o que estiguin a una alçada de 400 m o més. 	X
Municipis especialment recomanats a fer PAM per nevades	<ul style="list-style-type: none"> Aquells municipis que tinguin un número de població flotant important en època hivernal, Aquells municipis que tinguin nuclis de població aïllats i Aquells municipis que tinguin algun risc especial per nevades 	X
Municipis recomanats a fer PAM per nevades	<ul style="list-style-type: none"> La resta de municipis que no estiguin ni obligats ni especialment recomanats 	

2.2.4.3 PUNTS D'EMMAGATZEMATGE I SUBMINISTRAMENT DE FUNDENTS

- C/Collita i al Servei de Protecció Civil (Carretera de Terrassa 118).

A més a més, s'ha repartit sal als 6 punts següents:

- C/ Ximelis
- Carretera d'Ullastrell amb C/Avellaners
- Av. Can Tapis
- Carretera d'Ullastrell amb C/ Can Mir
- C/ Rasos de Peguera amb Av. Castelnou
- C/ Carretera Ullastrell amb C243c (Carretera de Terrassa a Martorell)

2.2.4.4 ZONES D'APARCAMENT ESPECIAL

El municipi de Rubí disposa de les següents zones d'aparcament especial:

Punt	Descripció
Empresa VDO	Zona d'aparcament a la sortida del polígon industrial St. Jordi Parc, pel camí d'Ullastrell, per evitar vehicles que col·lapsin l'accés a urbanitzacions.
Escola Joan Maragall	Zona d'aparcament interior de l'escola.

2.2.4.5 ZONES DE COL·LOCACIÓ DE CADENES

El municipi de Rubí disposa de les següents zones de col·locació de cadenes:

Punt	Descripció
Empresa VDO	Zona de col·locació de cadenes a la sortida del polígon industrial St. Jordi Parc, pel camí d'Ullastrell, per evitar vehicles que col·lapsin l'accés a urbanitzacions.
Escola Joan Maragall	Zona de col·locació de cadenes a l'interior de l'escola.
Pont Can Claverí amb Camí de St. Muç	zona de col·locació de cadenes per pujar a les urbanitzacions de Can Serrallach i Sant Muç
Pont de Can Claverí amb Camí Antic de Rubí	zona de col·locació de cadenes per pujar a l'urbanització de Sant Muç

2.2.4.6 PUNTS DE TALL PREVISTOS A LES CARRETERES I/O VIES URBANES QUE PASSEN PEL MUNICIPI PER NEVADES

Els punts de tall previstos són el següents:

Codi	Punt	Descripció
PT01	Empresa VDO	-
PT02	Escola Joan Maragall	-
PT03	C-243c	Entrada a la urbanització Can solà pel nord
PT04	C-243c	Entrada a la urbanització Castellnou, pel aparcament 4 vents
PT05	Pont Can Claverí amb Camí de St. Muç	zona de col·locació de cadenes per pujar a les urbanitzacions de Can Serrallach i Sant Muç
PT06	Pont de Can Claverí amb Camí Antic de Rubí	zona de col·locació de cadenes per pujar a l'urbanització de Sant Muç

2.2.4.7 MAQUINÀRIA PER TREURE NEU I/O DESENRUNAR

Descripció maquinària	Titular	Ubicació	Responsable
1 retroexcavadora	Brigada municipal	Edifici APEUS	Cap de la brigada municipal
1 Sales (maquinària agrícola)	Brigada municipal	Ctra. Terrassa, 116	Cap de la brigada municipal
Nissan Navara amb pala i escampador de sal	Protecció Civil	Ctra. Terrassa, 118	Responsable de Protecció Civil

2.2.4.8 UBICACIÓ DE GENERADORS ELÈCTRICS EN CAS D'EMERGÈNCIA

Descripció maquinària	Titular
1x15Kva	SECE (empresa d'enllumenat públic)
2x1500Kva	Brigada municipal
1x1500Kva	Protecció Civil

2.2.4.9 HELIPORTS I HELIZONES

HELIZONA			
Municipi		Situació	
Rubí		Pista posterior a l'Escola Joan Maragall a cota 227,9m.	
Coordenades UTM (X,Y)		Cota	Ubicació
416801m	4595641m	227.9m	Carretera de Rubí a Ullastrell, 133
Fotografia			



Ubicació

Des del centre de Rubí agafar la carretera d'Ullastrell fins a l'escola Joan Maragall.

2.2.5 TRANSPORT DE MERCADERIES PERILLOSES

2.2.5.1 ANÀLISI HISTÒRICA

No es té constància de cap accident en el transport de mercaderies perilloses al municipi de Rubí.

2.2.5.2 RESUM I CONCLUSIONS DE L'ANÀLISI DE RISC

D'acord amb el Mapa de Protecció Civil de Catalunya i el Transcat, el municipi està obligat a introduir el risc de TMMP en el Document únic de Protecció Civil (DUPROCIM) per nivell de perill d'accident en el transport de MMPP:

- **Carretera:**

Tipus de via	Via/Tram	Perill	Criteri
Carretera	C-1413a	ALT	Intersecció
Carretera	BP-1503	MIG	Intersecció
Carretera	C-1413a	MIG	Intersecció
Carretera	AP-7	MOLT ALT	Proximitat < 500m

Tipus de via	Via/Tram	Perill	Criteri
Carretera	C-16	MOLT ALT	Intersecció
Carretera	Connexió AP-7/C-1413a	MOLT ALT	Intersecció

- **Ferrocarril:**

Tipus de via	Via/Tram	Perill	Criteri
Ferrocarril	Bifurcació Nus Mollet-Castellb. Agulles Llobr.	MOLT ALT	Intersecció

2.2.5.3 DESCRIPCIÓ DE LES CARRETERES EXISTENTS AL MUNICIPI

Tal i com es menciona al punt 1.2.4.1 del present pla, al municipi de Rubí existeixen les següents carreteres:

Nom	Descripció
AP-7 (E-15) Autopista (Montmeló - Papiol)	T.M. de St. Cugat del Vallès Pel seu lateral B-30 hi ha 2 entrades/sortides: Rubí nord i Rubí sud
B-30 Autovia lateral de l'AP-7	T.M. de St. Cugat del Vallès Rubí té 2 entrades/sortides: Rubí Nord-Centre i Rubí Sud
A-18 (C-16 i E-9) Autopista Barcelona-Manresa	La carretera C-1413, entrada direcció Barcelona i sortida direcció Manresa. La carretera BP-1503 té entrada direcció Manresa (p.k. 17+200) i sortida direcció Barcelona (p.k. 17+ 580).
C-1413 a ctra. de Molins de Rei a Caldes	Ctra. de Sabadell (comunica Rubí amb el Baix Llobregat i amb el Vallès Occidental) circula paral·lela a la riera per dintre del nucli urbà
C-243-c de Martorell a Terrassa	Ctra. que va desde Martorell a Terrassa passant pel Nord-Oest del municipi de Rubí. Remarcar que el seu recorregut pel municipi és molt curt
B-151 ctra. de Castellbisbal a ctra. C-243-c	Ctra. de Castellbisbal fins la c-243c a l'altura de Rubí. Passa per la zona oest del municipi.
BP-1503 ctra. de Gràcia a Manresa	Ctra. de Terrassa i Manresa. Actualment comença a Sant Cugat (AP-7) i circula pel nucli urbà, per l'Av.de l'Estatut. A partir de Sant Cugat i per la BP-1417 va a Barcelona pel Tibidabo

2.2.5.4 PUNTS NEGRES DE LA XARXA VIÀRIA

Al municipi de Rubí no existeix cap punt negre a la xarxa viària

2.2.5.5 VIES D'ORDENACIÓ DEL TRÀNSIT DE MERCADERIES PERILLOSES — SI HI HA CAP ORDENANÇA EN AQUEST SENTIT

No hi ha cap tipus d'ordenança municipal que reguli el trànsit de mercaderies perilloses per les vies que travessen el terme municipal.

Destacar que existeixen diferents ordenances a nivell Europeu, Estatal i Autonòmic:

- Xarxa d'Itineraris per a Mercaderies Perilloses (XIM)
- Reglament General de Circulació del Servei Català de Trànsit
- L'acord Europeu sobre el transport internacional de mercaderies perilloses per carretera (ADR)

Remarcar que el servei català de trànsit també ha elaborat el document de restricció de circulació a les carreteres del servei català de trànsit.

2.2.5.6 ESTACIONS O ZONES D'APARCAMENT DE MERCADERIES PERILLOSES EN EL MUNICIPI

Al municipi de Rubí no existeix cap zona d'aparcaments de mercaderies perilloses.

2.2.5.7 ÀREA DE DESCANS

Al municipi de Rubí no existeix cap zona d'àrea de descans.

2.2.5.8 GASOLINERES

Codi	Titular	Adreça	Telèfon
BEN01	Energètics M Julià SL (Can Jardí)	C/ Compositor Wagner, 17	936 971 306
BEN02	Rally SA (Agip, costat dels bombers)	Av/ Electricitat, 40	91 596 21 00
BEN03	Sociedad Catalana Petrolis SA (Petrocat, Cova Solera)	Av/ Can Sucarrats, 138, NV 2	935 884 292
BEN04	Rally SA (FINA, Can Rosès)	Cra/ Molins, km 12,7	902 10 70 01
BEN05	Urbanismo y Contratas SA (BP La Bastida)	C/ Pagesia, 2	935 861 198
BEN06	Campsa Estaciones de Servicio SA (Repsol, Túnel Vallvidrera)	Autopista E-9, km 14,9 Dir. Manresa	91 753 81 00
BEN07	Campsa Estaciones de Servicio SA (Repsol, Túnel Vallvidrera)	Autopista E-9, km 14,7 Dir. BCN	91 753 81 00
BEN08	Rubí Energètics SL (Apeus)	Cra/ Terrassa, 91	935 880 118
BEN09	Campsa Est. Serv. SA (Repsol, davant la Noguera)	Cra/ Molins de Rei, 51	91 753 81 00
BEN10	Petroprix Catalunya SL (davant la Noguera)	Cra/ Molins de Rei, 55	638 423 799
BEN11	Punta Solera SL (Punta Solera, Cova Solera)	Av/ Cova Solera, 18-20	931010279

2.2.6 ACCIDENTS GREUS EN ESTABLIMENTS AMB SUBSTÀNCIES PERILLOSES

2.2.6.1 ANÀLISI HISTÒRICA

No es té constància de ninguna emergència al municipi de Rubí

2.2.6.2 RESUM I CONCLUSIONS DE L'ANÀLISI DEL RISC

Segons dades del Mapa de Protecció Civil de Catalunya, el municipi de Rubí, està obligat a elaborar l'anàlisi per risc químic en establiments amb substàncies perilloses ja que es troba en zona d'intervenció i d'alerta d'indústries SEVESO.

Planificació Municipal/Obligacions

PAM PLASEQCAT

- Obligat
- Recomanat



Font: Mapa de Protecció Civil de Catalunya

A continuació s'adjunta el llistat d'empreses SEVESO que podrien afectar al municipi en cas d'accident de substàncies perilloses i els escenaris estudiats:

Empresa	Substància	Conseqüència	ZI (màx.)	ZA (màx.)	Cat.
ARCHROMA IBÉRICA, SLU (Castellbisbal)	Amoniac Àcid sulfhídric	Dispersió tòxica	804	2200	3
Lainco S.A. (Rubí)	Sulfur de carboni	Dispersió tòxica	60	335	3
Laboratorios Miret, S.A. (Terrassa)	Clor Amoniac	Dispersió tòxica	684	1900	3B
	GLP (Autogas)	BLEVE	113	150	3A
BASF ESPAÑOLA SL (Castellbisbal)	Òxid etilè Acrilonitril	BLEVE Dispersió tòxica	225	418	3A
	Epiclorhidrina Òxid d'etilè	Dispersió tòxica	420	2400	3B

Remarcar que al municipi s'ubiquen les empreses Abelló Linde i Moehs Catalana de nivell baix per les que es considera una distància genèrica de 500m en cas d'accident.

2.2.6.3 ZONES DE PLANIFICACIÓ I ZONES DE REFERÈNCIA

En els Plans d'Emergència Exterior, a partir dels estudis de seguretat que presenten les empreses afectades i després d'una avaluació per una entitat independent, es defineixen el que s'anomenen les zones de planificació:

- **Zona d'intervenció (ZI)** és aquella dins la qual les conseqüències dels accidents produeixen un alt nivell de danys que justifica l'aplicació immediata de mesures de protecció a la població. És a dir, és aquella zona dins la qual tota la població que hi hagi pot patir danys com a conseqüència de l'accident.
- **Zona d'alerta (ZA)** és aquella dins la qual les conseqüències dels accidents provoquen efectes que, encara que perceptibles per la població, no justifiquen la intervenció excepte per als grups crítics. És a dir, és aquella zona dins la qual únicament la població sensible o grups crítics poden patir danys com a conseqüència de l'accident.

2.2.7 ACCIDENT RADIOLÒGIC

2.2.7.1 ANÀLISI HISTÒRICA

No es té constància de cap emergència radiològica al municipi.

2.2.7.2 RESUM I CONCLUSIONS DE L'ANÀLISI DEL RISC

Segons dades del Mapa de Protecció Civil de Catalunya, el municipi de Rubí està OBLIGAT a elaborar aquest pla d'actuació municipal perquè té 1 instal·lació radioactiva de categoria 4 i 5 de categoria 5, segons la categoria de les fonts donada per l'OIEA/IAEA (Organització Internacional de l'Energia Atòmica).



Font: Mapa de Protecció Civil de Catalunya

2.2.7.1 INSTAL·LACIONS RADIOACTIVES

Instal·lació	Localització	IRA	Cat. IAEA	Sector	Zones de planificació
Applus Norcontrol SLU	Carrer Praga, 16-18	1618	4	Indust.	Interior empresa
Fonderia Especial SAL	Pol. Ind. La Bastida C/De La Collita	3256	5	Indust.	Interior empresa
Fundición de Aluminio Hervás García SL	C/ Compositor Beethoven 30	2828	5	Indust.	Interior empresa
Recuperación y Reciclaje de Residuos SL	C/ Antonio Gaudi s/n Pol. Ind. Rubí Sud	3066	5	Indust.	Interior empresa
Recymet Systems SL	C/ Puig i Cadafalch 11 Pol Ind Rubí Sud	2497	5	Indust.	Interior empresa
Ruffini SA	Av. Compositor Bizet, 2 Pol. Ind. Can Jardí	0625	5	Indust.	Interior empresa

2.2.7.2 INSTAL·LACIONS DEL SECTOR DE VALORITZACIÓ DE METALLS

IVR	Nom	Sector de l'activitat	Localització	Zones de planificació
IVR-158	Recymet Systems S.L.	Recuperació	C/ Puig i Cadafalch, 11-15, Pol.Ind. Rubí Sud	1-2km

<https://sedeaplicaciones.minetur.gob.es/ivr/instalaciones/ConsultaPublica/VR.aspx>

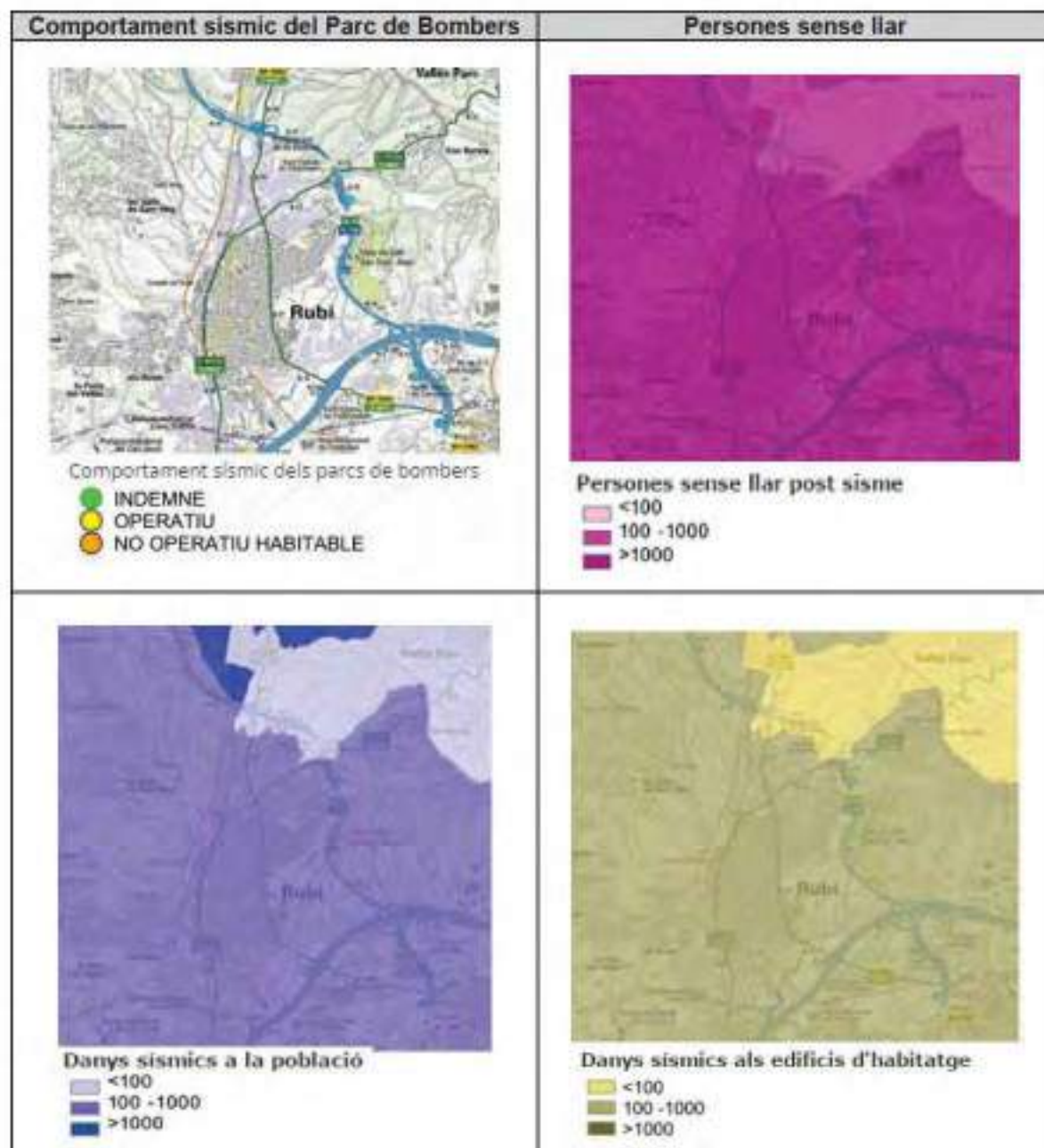
2.2.8 ACCIDENT SÍSMIC

2.2.8.1 ANÀLISI HISTÒRICA

No és té constància de cap sisme al municipi de Rubí.

2.2.8.2 RESUM I CONCLUSIONS DE L'ANÀLISI DEL RISC

Segons el mapa de Protecció civil de la Generalitat de Catalunya, el municipi de Rubí està obligat a elaborar el **DUPROCIM** per risc d'accidents sísmic degut a que la intensitat màxima prevista en un període de 500 anys és de **VII** i perquè en cas de sísmic es superaria el llindar d'intensitat de referència.



Font: Mapa de Protecció de Catalunya

Es conclou que en cas de sísmic:

- El Parc de Bombers de Rubí i el de Sabadell quedarien operatius i el Parc de bombers de Terrassa indemne en cas d'emergència sísmica.
- Més de 1000 persones es quedarien sense llar.
- Entre 100 i 1000 persones es quedarien afectades.
- Entre 100 i 1000 edificis quedarien afectats.

2.3 RISCOS ESPECÍFICS

El municipi de Rubí no té cap risc específic.

3. DOCUMENT 3. VULNERABILITAT MUNICIPAL

3.1 ÀREES O SECTORS D'AFECTACIÓ

3.1.1 EMERGÈNCIES DE RISCOS TERRITORIALS

Risc	Afectació	Descripció
Emergències per pandèmies	Tot el municipi	Intoxicació massiva amb afectació a gran part de la població i principalment a les persones vulnerables.
Emergències per onades de calor	Tot el municipi	Onada de calor amb afectació a gran part de la població i principalment a les persones vulnerables.
Emergències per onades de fred	Tot el municipi	Onada de fred amb afectació a gran part de la població i principalment a les persones vulnerables.
Emergències per concentració de persones	Nucli urbà	Actes festius que es realitzen principalment al nucli urbà.
Risc d'accidents associats a l'emmagatzematge de productes perillosos, en cas que aquests es produeixin en instal·lacions no Seveso	Al municipi s'ubiquen un conjunt d'instal·lacions o indústries que podrien generar una emergència amb afectacions importants. En l'apartat 2.2.5.9 es detallen aquest tipus d'instal·lacions o indústria i l'afectació en cas d'emergència.	L'afectació varia en funció d'on es produeix l'emergència
Risc d'incidència greu en el subministrament de serveis bàsics	En cas d'incidència greu en els serveis bàsic com aigua, llum o gas, podria produir afectació a tot el municipi.	Tot el terme municipal pot estar afectat per incidències greus en el subministrament dels serveis bàsics

3.1.2 ÀREES O SECTORS D'AFECTACIÓ PER INCENDIS FORESTALS

Àrees / Sector de risc d'incendi forestal	Localització i característiques	Punts singulars respecte a l'efecte dòmino
Zona boscosa al nord del municipi, a la Serra de Can Guilera, situada a l'Oest de Castellnou	Nord del municipi	En cas d'incendi quedarien afectats els edificis i masies de l'entorn immediat.
Zona boscosa al Nord-oest del municipi, a la Serra de l'Oleguera i al Torrent de Can Barceló	Nord-oest del municipi	En cas d'incendi quedarien afectats els edificis i masies de l'entorn immediat.

Àrees / Sector de risc d'incendi forestal	Localització i característiques	Punts singulars respecte a l'efecte dòmino
Zona boscosa força cèntrica dins el municipi, rodejada de Can Serrafossà, Ximelis i el Polígon Industrial de Sant Genís	Centre-oest del municipi	En cas d'incendi quedarien afectats els edificis i masies de l'entorn immediat, així com el polígon industrial de Sant Genís.
Zones boscoses al sud del municipi, a les vores dels torrents de Can Balasc i Can Tallafigueres	Sud del municipi	En cas d'incendi quedarien afectats els edificis i masies de l'entorn immediat, així com els polígons industrials situats a les proximitats.

3.1.3 ÀREES O SECTORS D'AFECTACIÓ PER INUNDACIONS

Afectació	Àrees de risc d'inundacions	Localització	Punt singulars de l'efecte dòmino
Zones potencialment inundables	Zona de Can Barceló	El Torrent de Can Pi de la Serra rep l'afluència del Torrent de Can Barceló a l'altura de Can Carreres, i segueix el seu curs en direcció Sud fins a sortir del municipi per Pont de Can Galí.	Masies allades
	Zona de Ximelis, zona de Can Serrafossà.	El Torrent Fondo i el de Can Balasc són afluents de la Riera de Ca n'Estep, en direcció Sud, acaba abocant a la Riera de Rubí, a la part més Sud del municipi.	Edificis entorn Masies allades Polígons industrials
	Polígons industrials al Sud del municipi	La Riera de Can Vilaroc rep l'afluència dels torrents de Mas Jornet i de Can Tallafigueres. La riera acaba a la Riera de Rubí, al Sud del municipi.	Edificis entorn Polígons industrials
	Zona de les Martines, Can Mir, les Valls de Sant Muç	El Torrent de Can Xercavins rep l'afluència del Torrent de Can Feliu, provinent del Nord del municipi. Aboca a la Riera de Rubí a l'altura del Casc Urbà.	Edificis entorn Masies allades
	Les Valls de Sant Muç	El Torrent de Can Muç és afluente de la Riera de Can Solà, que aboca a la Riera de Rubí uns 300 metres aigües amunt del Castell de Rubí.	Edificis entorn Masies allades Polígon industrial La Liana
	Polígons industrials al Sud-est del municipi, zona de Can Vallhonrat	El Torrent del Aious neix més al Nord de Ca n'Oriol, a l'Est, i discorre vorejant la frontera del municipi fins a abocar a la Riera de Rubí, a Can Vallhonrat.	Edificis entorn Polígons industrials
Períodes de retorn i zones de màxima crecuda ordinària	Polígons industrials i edificis a la vora de la Riera de Rubí	La Riera de Rubí travessa el municipi de Nord a Sud, passant per l'Oest del Casc Urbà de la ciutat.	Casc Urbà Edificis entorn Polígons industrials

3.1.3.1 PUNTS D'ACTUACIÓ PRIORITÀRIA

Codi	Ubicació	Descripció	Coordenades
PAP01	Polígon industrial de Can Calopa.	Inundació de naus industrials situades al marge esquerre	X: 418302 Y: 4591483
PAP02	Polígon industrial al sud del nucli urbà de Rubí. Can Vallhonrat	Afeccions a diverses naus industrials situades a ambdós marges de la riera de Rubí	X: 419056 Y: 4591964
PAP03	Polígon industrial Cova Solera	Afeccions a diverses naus industrials situades al marge dret de la riera de Rubí.	X: 419088 Y: 4592803
PAP04	Nucli urbà de Rubí	Inundació d'habitatges i naus industrials a ambdós de la riera.	X: 419012 Y: 4594264

3.1.3.2 PUNTS CONFLICTIUS

Codi	Ubicació
PCN01	Ptge. Del Pedraforca
PCN02	Ptge. De Viella
PCN03	Carrer de Núria
PCN04	Carretera de Rubí a Ullastrell
PCN05	Avinguda de Castellnou
PCN06	Avinguda de Sant Muç
PCN07	Carrer de Can Bosc
PCN08	Carrer de l'Ermita
PCN09	Carrer dels Avellaners
PCN10	Carrer de Sabadell
PCN11	Carrer de Zamora
PCN12	Carrer de Valladolid
PCN13	Carrer de Pontevedra
PCN14	Carrer de Badajoz
PCN15	Carrer de Primer de Maig
PCN16	Carrer de la Pastora
PCN17	Carrer de Sant Jordi
PCN18	Carrer de Cadmo
PCN19	Carrer de Sant Gaieta
PCN20	Carrer de Sant Josep
PCN21	Avinguda de Castellbisbal
PCN22	Carrer de Ximelis
PCN2	Carrer de la Magarda
PCN24	Rambla de Ferrocarril
PCN25	Avinguda de Cova Solera
PCN26	Carrer de la Serra de Collserola
PCN27	Carrer del Congost

3.1.3.3 ZONES DE MÀXIMA CRESCUDA ORDINÀRIA

Zona	Característiques
Riera de Rubí	A l'Oest del municipi i el travessa de Nord a Sud al llarg de tota la riera

3.1.3.4 ZONES ON ES PODEN DESENCADENAR FENÒMENS GEOLÒGICS ASSOCIATS: ESSLAVISSADES, CAIGUDA DE ROQUES, ETC.

Zona	Característiques
Cantonada del C/ Juliol i Gilbert amb el c/ Emili Solà i Cortés, al polígon industrial Can Calopa.	Per sobre la capçalera hi ha zona boscosa. L'escarpament de coronació és angulós i gairebé vertical. La zona de trajecte és gairebé vertical inicialment i va reduint el pendent a mida que arriba al peu, aquest amb un pendent entre 15 i 20°. El peu es troba parcialment erosionat per excavació antròpica, degut a que devia afectar la carretera.
C/ d'Emili Solà i Cortés, al polígon industrial Can Calopa.	Caiguda de blocs de gres amb intercalacions de capes de conglomerat. No s'ha estimat les dimensions degut a la discontinuïtat del moviment. La mida dels blocs és variada, la majoria de diàmetre decamètric i alguns arriben a 1,30m de longitud. Els blocs han afectat la calçada. Hi ha una senyal de desprendiments, per tant és un fenomen recurrent.
Turó de Can Calopa.	Talús inestable amb indicis de desprendiments. S'observen fractures i blocs caiguts. En altres punts del turó s'observen fractures importants, corrents d'arrossegalls i reptació a la zona superior del turó. Hi ha un mur de contenció a la zona del talús proper al c/ Stravinski.
C/ de Jacinto Benavente	Lliscament transaccional en un talús format per conglomerats, al peu del lliscament hi ha acumulació de material que tapa la vorera. L'acumulació de material tapa per complet la vorera i ja afecta a la calçada del carrer.
C/ de Fernando Casanellas.	Zona amb reptació. S'observa uns arbres redreçats. A sota hi veiem un talús i una cicatriu ben marcada. Tenim els murs de les cases just per sobre dels arbres redreçats, i un lliscament transaccional a sota dels arbres.
C/ de Lluís Canadell.	Lliscament rotacional en un talús per argiles i conglomerats. La zona de coronació del lliscament és subangulosa i hi ha el mur d'una casa. Al mateix talús s'observa lliscaments i corrents d'arrossegalls, també acumulació de còdols a la vorera. A la zona de capçalera hi ha una casa, i a la zona de peu hi passa un carrer.
C-1413a / polígon Can Rosés.	Petits lliscaments irregulars de llims i graves. Substrat herbaci i arbustiu al voltant. La massa lliscada afecta a la vorera i part de la zona d'aparcament de la C-1413a. Llims, graves i còdols desordenats, pot tractar-se de material reblert.
Talús del pavelló de Can Rosés.	Lliscament rotacional en materials de reblert. El peu es troba erosionat. Zona amb antecedents. Talús esglaonat amb berma per reduir el risc, i rodejat amb una tanca vigilada per gossos per evitar l'entrada a les persones.
Parc de Can Sant Joan / Torrent dels Aious.	Subsidències de diferents formes i dimensions al voltant del torrent dels Aious. Nous edificis uns 150m cap a l'est. Hi ha una dolina d'uns 50m d'amplada i 90m de llarg a la mateixa zona però es troba fora del terme municipal. És un indicatiu d'esfondraments a la zona.
C/ de Fernando Casanellas, a l'alçada del c/ de Francisco Pallarès.	Lliscament rotacional en un talús format per argiles i gresos. La zona de coronació és subangulosa i hi ha el mur d'una casa, no obstant la massa està lleugerament coberta per vegetació i es troba erosionada, pel que no és actual. Suposa un risc a tenir en compte que si torna a haver un lliscament podria caure el mur i part de la casa.
Torrent de Can Balasc, Urb. Can Serrafossa, al camí que surt del c/ de la Concòrdia.	Lliscaments rotacionals i caigudes dels blocs observats al vessant del torrent de Can Balasc. Escassa accessibilitat. Dades mesurades a la capçalera d'un lliscament. Al voltant hi ha fins a 4 formacions en poc espai de diferència. (NMag, Qva1-3, NMg i NMs). Moviments tant en zones urbanes com en

Zona	Característiques
	zones no urbanes, aquests últims poden afectar com a molt als horts que hi ha al voltant del torrent. Perill de desprendiments als vessants.
Barranc limitrof a la subestació elèctrica de Rubí.	No es tracta d'un moviment de reptació en si mateix sinó de la pròpia erosió del barranc en cada període de pluja. Com a conseqüència s'estan descalçant els peus cimentats de les torres d'electricitat. Suposa un risc a tenir en compte que si alguna de les torres arriba a caure deixaria part del municipi sense llum.
Torrent d' Oriol al camí dels Aious.	Lliscaments rotacionals i boicades en materials de reblert. En el mapa d'usos del sòl de 2002 la zona està cartografiada com a bosc.
Camí entre el Torrent de l'Oriol i el Passeig de Torres.	Subsidència de diverses formes i dimensions als materials de reblert tant al costat del torrent de l'Oriol com a la zona on aquest ha estat canalitzat. Dimensions mitges entre els diferents moviments observats. Un dels esfondraments ha fet caure part del mur de contenció col·locat al final de la canalització del torrent. S'ha esfondrat part del camí asfaltat i hi ha esquerdes al sud d'un talús proper.
Talús entre el passeig de Torres i el c/ d'Antoni Sedó.	Zona amb lliscaments i corrents d'arrossegalls en materials quaternaris, parcialment coberts per vegetació. S'han produït en talús vertical a sota d'unes fàbriques abandonades. Presència d'arbres caiguts al voltant. Els edificis situats a la capçalera s'estan descalçant. El peu dels lliscaments arriba fins a un camí transitat i vora del pati d'un col·legi.
Talús de l'activitat extractiva "ampliació Tejala A".	Caiguda de blocs dispersos i acumulacions de blocs de limolites al peu del talús de l'activitat extractiva. També s'observen corrents d'arrossegalls als vessants de l'explotació. Es tracta d'una zona amb fractures. Els moviments observats es donen de forma generalitzada per tota l'explotació. L'activitat està en actiu i els blocs poden afectar als treballadors de l'explotació.
Vessant del Torrent de Mas Jornet a la Urb. " la Perla del Vallès"	Lliscament rotacional de grans dimensions al talús d'un torrent que arranca des d'una zona urbanitzada. Actualment la massa està coberta per vegetació. El peu es troba erosionat per l'acció del torrent. Les dades d'identificació corresponen a la zona de capçalera del lliscament. Segons un veí de la zona es va esllavissar fa 2 o 3 anys com a conseqüència d'unes pluges fortes.
Turó de Can Pujol.	Risc de desprendiments en els materials més competents d'un turó resultant d'una activitat extractiva finalitzada. Els blocs poden arribar a la vorera i a la calçada de l'avinguda de Castelbisbal.
Parc urbà situat entre la via del tren i el c/ del Topazí.	Cicatris de petits lliscaments, aparentment de tipus rotacional. Actualment estan coberts de vegetació, pel que no estan actius, però es podrien reactivar amb pluges fortes. El peu es troba erosionat. Hi ha murs de contenció de pedra, tant rodejant el parc com col·locats entre la vegetació.
Talús entre el c/ de la Plata i la riera de Rubí, al barri de Cant Fatjó.	Cicatris de lliscament angulosa en un talús amb materials llimosos. Massa moguda i peu identificables. Al mateix talús s'observen altres cicatris de lliscaments més antics, ara coberts per vegetació abundant. El talús també presenta alguns cossos sortints, que poden representar un perill de desprendiments.
Passeig de la riera, davant del talús del c/ de la Plata i al costat del pont de la via del tren.	Desprendiments al talús de la riera de Rubí, com a conseqüència de l'acció de l'aigua sobre aquest, que ha provocat que es desprengués una part de la calçada del Passeig de la riera i part del mur de contenció situat sota la via del tren.

Zona	Característiques
Vessant del torrent de Can Tallafigueres, a sota del c/ del Pelicà (Urb. dels Avets)	Lliscament transnacional que arranca des del mur d'una casa. La trajectòria és llarga i estreta. A la llera l'aigua s'ha endut la massa moguda. Ha fet forçar un dels arbres de la vessant. Altres lliscaments menors afecten el camí que condueix a les cases. A la vessant s'observen murs de pedra construïts com a mesura correctora, no obstant les cases estan edificades just al límit on es produeix el trencament del perfil topogràfic i per sobre de la part canalitzada del torrent.
Vessant del Torrent Fondo, davant la Urb. Ximelis.	Zona de coronació angulosa i parcialment coberta de vegetació: 3,5m de salt des de la capçalera a la massa lliscada. La massa presenta arbres inclinats a sobre i està envoltada per esquerdes obertes de fins a 1,5m que s'incideixen en cada període de pluja. A la zona de capçalera hi ha cases, el moviment ha començat a afectar un cobert de fusta. Hi ha un camí a la zona de peu. Al barranc del Torrent s'han observat altres moviments de dimensions importants.
Parc Infantil del c/ Còlera (Urb. Castellnou).	Lliscament rotacional en un talús artificial format per sorres i graves. La zona de coronació de lliscament es subangulosa, no obstant la massa està lleugerament coberta per vegetació, pel que no és actual i es troba erosionada. Es troba en un parc infantil i el peu va arribar als bancs i a part de la pista esportiva. Al costat hi ha un despreniment. No hi ha mesures de seguretat.
Camí paral·lel a un barranc afluent del Torrent de Can Solà, al final del c/ d'Anglesola (Urb. Castellnou)	Col·lapse en un barranc per on hi passa un col·lector. Forma allargada i poc profund, seguint el trajecte del col·lector. En aquest barranc s'han observat altres moviments com lliscaments, despreniments i corrents d'arrossegalls. No obstant aquests moviments són d'escassa magnitud i amb poca afectació al medi humà.
Camps agrícola al costat del c/ de Can Polit (Zona de la Llana).	Lliscaments rotacionals en argiles i llims sobre un camp de cultiu. Al la zona s'observen dos lliscaments antics, ara coberts per vegetació i un d'actual, de menors dimensions. A uns 100 m cap al sud transcorre el Torrent de Can Serra.
Camí de Can Xercavins, a l'encreuament entre el camí i el torrent, al costat de la masia de Can Xercavins.	Esfondrament del camí de Can Xercavins al seu pas per sobre del torrent de Can Xercavins.
Carretera de Rubí, a la cantonada amb el c/ d'Alcanar (Urb. Castellnou).	Despreniments de còdols des d'un talús a peu de carretera, de manera que afecta a la vorera i part de la calçada. Aquest tipus de moviments són molt abundants a la zona de les urbanitzacions al nord-oest de Rubí, i especialment a la carretera de Rubí a Ullastrell. També s'observen petits lliscaments.
Turó d'una torre elèctrica al c/ d'Atenes.	Caiguda de blocs i acumulacions de materials al peu d'un petit turó. També s'observen petits lliscaments. Els blocs poden arribar a la carretera. A sobre del turó es troba una torre elèctrica.
Talús d'un turó al c/ Rossinyol (Urb. Can Serrafossa)	Petits despreniments de blocs de gres al talús d'un turó situat en una zona urbana. Hi ha un mur de contenció, tot i això els blocs arriben a la vorera. Hi ha cases construïdes a sobre del turó.
Talús del torrent Fondo a la Urb. Ximelis.	La zona de capçalera no s'observa per complet, parcialment erosionada per acció antròpica. Zona de trajecte per un camí. Peu erosionat per acció del torrent. Vegetació abundant. Les dades d'identificació són del moviment més gran observat. A la zona de capçalera i passa un carrer per sobre. S'ha edificat per sobre de la zona de trajecte. Hi ha moviments de grans dimensions per tot el torrent.

Zona	Característiques
Talús del c/ d'Ernest Hemingway (Urb. les Martines).	Zona amb reptació. S'observen arbres redreçats. La calçada i la vorera presenten bombaments i esquerdes. Al costat hi ha un petit lliscament de 2,5m de longitud. Al talús del mateix carrer també s'han observat corrents d'arrossegalls i petits desprendiments amb acumulacions a la vorera.
Activitat extractiva "Àngela"	Lliscament transnacionals en argiles/lims sobre un talús artificial de l'explotació Àngela. A la zona s'observen reptacions i corrents d'arrossegalls. Petits desprendiments de blocs de gres. Es troba dins la zona d'explotació, i al peu del lliscament hi ha un camí segurament de l'explotació.
Activitat extractiva "Àngela"	Zona amb reptació. S'observen arbres redreçats. Al costat hi ha un lliscament. Aquesta zona d'explotació ha provocat esquerdes i moviments en les vivendes de la urbanització de la Perla del Vallès. Al mateix talús s'observa lliscaments i corrents d'arrossegalls.

3.1.4 ÀREES O SECTORS D'AFECTACIÓ PER NEVADES

A priori les zones amb més afectació seran les zones més elevades del municipi. No obstant, en cas de fortes nevades tot el terme municipal podria quedar afectat.

3.1.4.1 EDIFICIS EN MAL ESTAT AMB MÉS RISC

Al municipi de Rubí no trobem cap edifici en mal estat.

3.1.4.2 PUNTS CONFLICTIUS DE LA XARXA VIÀRIA

Codi	Punt
PCN01	Ptge. Del Pedraforca
PCN02	Ptge. De Viella
PCN03	Carrer de Núria
PCN04	Carretera de Rubí a Ullastrell
PCN05	Avinguda de Castellnou
PCN06	Avinguda de Sant Muç
PCN07	Carrer de Can Bosc
PCN08	Carrer de l'Ermita
PCN09	Carrer dels Avellaners
PCN10	Carrer de Sabadell
PCN11	Carrer de Zamora
PCN12	Carrer de Valladolid
PCN13	Carrer de Pontevedra
PCN14	Carrer de Badajoz
PCN15	Carrer de Primer de Maig
PCN16	Carrer de la Pastora
PCN17	Carrer de Sant Jordi
PCN18	Carrer de Cadmo
PCN19	Carrer de Sant Gaieta
PCN20	Carrer de Sant Josep
PCN21	Avinguda de Castellbisbal
PCN22	Carrer de Ximelis
PCN23	Carrer de la Magarda
PCN24	Rambla de Ferrocarril
PCN25	Avinguda de Cova Solera

Codi	Punt
PCN26	Carrer de la Serra de Colserola
PCN27	Carrer del Congost

3.1.4.3 PUNTS CONFLICTIUS DE LA XARXA FERROVIÀRIA

Els punts conflictius són els passos a nivell de la xarxa ferroviària.

Codi	Coordenada UTM
PCN28	X: 419295 Y: 4596590
PCN29	X: 419144 Y: 4595471
PCN30	X: 418982 Y: 4594953
PCN31	X: 418863 Y: 4594642
PCN32	X: 418818 Y: 4594522
PCN33	X: 418650 Y: 4593944
PCN34	X: 418718 Y: 4593661
PCN35	X: 418886 Y: 4593350
PCN36	X: 419329 Y: 4593091

3.1.4.4 NUCLIS I/O EDIFICACIONS QUE PODEN QUEDAR AÏLLATS PER LA NEVADA O A CAUSA DE L'AFECTACIÓ D'UNA ALLAU SOBRE VIES DE COMUNICACIÓ

Els nuclis i/o edificis que poden quedar aïllats per nevada són:

- Urb. Ximelis
- Urb. La Perla del Vallès
- Urb. Les Valls de Sant Muç
- Can Ponç
- Can Pere
- Can Carreres
- Can Mir
- Can Tapis
- Can Roig
- Urb. Castellnou
- Can Barceló
- Urb. Les Martines
- Can Solà

3.1.4.5 ZONES AMB PRESENCIA DE PERSONES SENSE LLAR

Al municipi de Rubí no disposa de ninguna zona amb presència de persones sense llar.

3.1.4.6 SERVEIS QUE PODEN QUEDAR AFECTATS COM A CONSEQÜÈNCIA DE LA NEVADA I ORIGINAR PROBLEMES MÉS GREUS

En cas de nevades, podrien quedar afectats els serveis bàsics com el de transport escolar, transport urbà, recollida d'escombraries, distribució de butà, etc. També podrien quedar afectats els centres de transformació:

- REE-ENHER a Can Pi de Vilaroc
- FECSA-ENDESA a Can Jardí

3.1.4.7 POBLACIÓ QUE HA DE SEGUIR UN TRACTAMENT INAJORNABLE O QUE PRESENTA PROBLEMES DE MOBILITAT REDUÏDA A LA ZONA QUE POT QUEDAR AFECTADA PER LA NEVADA

No es té constància de població que hagi de seguir un tractament inajornable.

3.1.4.8 VIES PRIORITZADES

Les vies prioritzades a netejar en cas de nevades del municipi segons el Mapa de Protecció Civil, són les següents:

Via prioritzada	Característiques
C-1413A	Actualment dividida en dues carreteres: la C-1413a, de Molins de Rei, al Baix Llobregat, a Caldes de Montbui, al Vallès Oriental, i la C-1413b. La C-1413b és una carretera comarcal que comença a la C-59, en el punt quilomètric 25, dins del terme municipal de Sant Feliu de Codines, a la comarca del Vallès Oriental, i mena als Hostalets de Balenyà, a la comarca d'Osona. Té un recorregut de 60 quilòmetres.
C-16	L'autopista E-9 i l'autovia C-16, també anomenada Eix del Llobregat és una via d'accés a França i al Pirineu. Té una longitud de 154 km aproximadament
B-30	La B-30 és una autovia de gran capacitat que circumval·la la ciutat de Barcelona. La B-30 és tècnicament un tram de l'autopista de peatge AP-7



Via prioritzada	Característiques
Mapa de les vies prioritzades a netejar en cas de neu	

3.1.5 ÀREES O SECTORS D'AFECTACIÓ PER TRANSPORT DE MERCADERIES PERILLOSES

Via	Nivell de perill	Característiques del tram afectat
C-16	Molt Alt	Carretera a l'est del municipi amb un Risc de perillositat Molt Alt des del km 15,5 fins al km 16
C-1413a	Mig	Carretera situada al nord del municipi amb un risc de perillositat mig al km 13, i amb un nivell de perillositat Alt des del km 8 fins al km 10
BP-1503	Mig	Carretera al sud del municipi amb un risc de perillositat Mig al km 16,5
Carrer Edison	Baix	Carrer situat al sud del municipi amb un risc de perillositat Baix des de la carretera de Sant Cugat fins la carretera de Molins de Rei
FGC Barcelona-Vallès	-	Línia de ferrocarril que va de Barcelona a Terrassa. Travessa el municipi de Sud-est a Nord, passant per l'Oest del casc urbà de la ciutat i força paral·lel a la Riera de Rubí.
R-8 RENFE Martorell-Granollers Centre	Molt Alt	Línia de tren que va de Granollers a Manresa. Travessa el municipi per Sud, de Est a Oest.

3.1.6 ÀREES O SECTORS D'AFECTACIÓ PER RISC QUÍMIC

- Empreses Seveso de nivell alt:

Empresa	Substància	Conseqüència	ZI (màx.)	ZA (màx.)	Cat.	Zona possible d'afectació
ARCHROMA IBÉRICA, SLU (Castellbisbal)	Amoniac Àcid sulfhídric	Dispersió tòxica	804	2200	3	Zona d'intervenció: Zona centre sud del municipi Zona d'alerta: Zona centre nord del municipi
Lainco S.A. (Rubí)	Sulfur de carboni	Dispersió tòxica	60	335	3	Zona d'intervenció: Entorn immediat empresa Zona d'alerta: Riera de Rubí Polígon Industrial Ca n'Esteper, Can Jardí, Can Pi de Vilaroc, Cova Solera i Ca n'Alzamora Carretera C-1413a
Laboratoris Miret, S.A. (Terrassa)	Clor Amoniac	Dispersió tòxica	684	1900	3B	Serra de Guifera

Empresa	Substància	Conseqüència	ZI (màx.)	ZA (màx.)	Cat.	Zona possible d'afectació
BASF ESPAÑOLA SL (Castelbisbal)	GLP (Autogas)	BLEVE	113	150	3A	Zona d'intervenció: Entorn immediat empresa
	Òxid etilè Acrilonitril	BLEVE Dispersió tòxica	225	418	3A	Zona d'alerta: Zona sud municipi. Ferrocarril, riera de Rubí, Polígons Industrials

• **Empreses Seveso de nivell baix:**

Empresa	Distància d'afectació (m)	Zona possible d'afectació
Abelló Linde	500	Pol. Industrial Can Pi de Vilaroc Zona del turó de Can Calopa Línia de Ferrocarril
Moehs Catalana	500	Entorn immediat empresa, dins Pol.Industrial
Química Bàsica	500	Entorn immediat empresa, dins Poligono Industrial ca N'esteper

3.1.7 ÀREES O SECTORS D'AFECTACIÓ PER RISC RADIOLÒGIC

Empreses amb instal·lacions:

Empresa	Zona d'afectació de mesures urgents (100m)	Zona d'alerta (200m)
Applus Norcontrol SLU	Entorn de la propia empresa	Empreses de l'entorn, riera de Rubí, línia ferrocarril, subestació elèctrica de Can Jardí
Fonderia Especial SAL	Entorn de la propia empresa, Torrent de Can Ferran	Empreses de l'entorn, Poligon Industrial de la Bastida, C-1413a, Torrent de Can Ferran
Fundición de Aluminio Hervas Garcia SL	Entorn de la propia empresa, Riera de Rubí	Empreses de l'entorn, C-1413a, Riera de Rubí
Recuperación y Reciclaje de Residuos SL	Entorn de la propia empresa, Torrent de Can Xeracavins	Empreses de l'entorn, Torrent de Can Xeracavins
Ruffini SA	Entorn de la propia empresa, Riera de Rubí	Empreses de l'entorn, C-1413a, Riera de Rubí
Recymet Systems S.L	Entorn de la propia empresa	Empreses de l'entorn, ferrocarril de Mollèt de Vallès al Papiol

Empreses del sector de valorització de metalls:

Instal·lació	Zones d'afectació (1-2km)
Recymet Systems SL	Riera de Rubí Poligon Industrial Ca n'Esteper, Can Jardí, Can Pi de Vilaroc, Cova Solera i Ca n'Alzamora Carretera C-1413a

3.1.8 ÀREES O SECTORS D'AFECTACIÓ PER RISC SÍSMIC

La intensitat referida al punt 2.2.1, és prevista per a la totalitat del municipi. Tot i amb això, s'han detectat les següents zones/edificis amb risc més alt:

Edifici	Descripció
Casc Antic	Habitatges antics de PB+1.
Altres edificis	Altres edificis del municipi no realitzats d'acord amb la normativa de construcció sísmic resistent.

Veure plànol 3 de risc químic adjunt al document 7.



3.2 ELEMENTS VULNERABLES

3.2.1 ELEMENTS VULNERABLES PER RISCOS TERRITORIALS

Codi	Nom	Adreça	Telèfon	X	Y	Emergències per pandèmies	Risc d'arruïnament de productes periblesos	Risc d'aglomeració de persones	Risc d' onada de fred	Risc d' onada de calor	Risc d'incidències en els subministres bàsics
	Oficina de Comerç de Rubí	C/ Terrassa, 47	902 18 71 97	419052,5	4594012,7	X		X	X	X	X
	Parc de Bombers de Rubí	C/ Frederic Monpeu, 5	93 899 85 00	419441,2	4591780,7	X		X	X	X	X
	Comissariat dels Mossos d'Esquadra	c/Maria Aurèlia capmany, 23	93 881 79 00	419397,5	4594653,9	X		X	X	X	X
	Polícia Local de Rubí	Carretera de Terrassa, 118	93 888 70 92	419435,9	4595113,9	X		X	X	X	X
	Estació FGC	Plaça del Doctor Pearson	932 051 515	419100,2	4593354,2	X		X	X	X	X
	Estació Renfe	C/ Josep Trueta alt	902 43 23 43	419626,4	4591953,2	X		X	X	X	X
AAVV1	Associació de Veïns Castellnou - Con Mir Sector D	Carre de Vella, 54	A través de la Policia Local	415880	4598976	X					
AAVV2	Associació de Veïns Zona Centre	Carre del Vapor, 21	A través de la Policia Local	419677	4594622	X					
AAVV3	Associació de Veïns Castellnou-Con Tapís, Sector B	Carre de Beiga, 6H	936887172	417224	4597410	X					



Pla de protecció civil de Rubí
DOCUMENT UNIC

Codi	Nom	Adreça	Telèfon	X	Y	Emergències per pandèmies	Risc emmagatzematge de productes periblesos	Risc aglomeració de persones	Risc d' onada de fred	Risc d' onada de calor	Risc incidències en els subministres bàsics
AAVV4	Associació de Veïns Zona Nord	Carrer de Maria Aurèlia Capmany, 32-24	935087000	419430	4594700	X					
AAVV5	Associació de Veïns Castellnou Sector C	Carrer de Colera, 37	936973737	419380	4597553	X					
AAVV6	Associació de Veïns Plans de Can Sotran	Carrer del General Castaños, 2		419538	4593920	X					
AAVV7	Associació de Veïns Els Avets (ASPLUX)	Plaça dels Ocells, sin		419875	4593013	X					
AAVV8	Associació de Veïns El Portal de Ca N'Oriol	Carrer de la Mare de Déu de Lourdes, 80	935087000	419960	4594351	X					
AAVV9	Associació de Veïns Can Serra Fosca	Carrer de la Joventut, 14		417367	4593317	X					
AAVV10	Associació de Veïns Les Torres - Rubí 3000	Carrer de Joan Puig, Edifici Jamaica, 2 Rubi	935085006	419244	4592976	X					
AAVV11	Associació de Veïns Zona Mercat	Carrer de Juan Ramón Jiménez, 18, baixos		419710	4593351	X					
AAVV12	Associació de Veïns Font de la Via	Passeig de la Riera, 1		418835	4593432	X					
AB1	Ajuntament	Pl. Pere Aguilera, 1	93 505 70 00	419200,1	4594210,5	X		X	X	X	X
BEN1	Energètica M. Julià SL (Can Jordi)	C/ Compositor Wagner, 17	93 697 13 08	419523,7	4591484,6	X		X	X	X	X
BEN2	Rally SA (Ago, costat dels bombers)	Avl' Elèctricat, 40	91 596 21 00	419385,3	4591087,1	X		X	X	X	X



Pla de protecció civil de Rubí
DOCUMENT ÚNIC

Codi	Nom	Adreça	Telèfon	X	Y	Emergències per pandèmies	Risc anmagatzematge de productes perillosos	Risc aglomeració de persones	Risc d' onada de fred	Risc d' onada de calor	Risc incidències en els subministres bàsics
BEN3	Sociedad Catalana Petrols SA (Petrolcat, Cova Solera)	Avt Con Sacerats, 133, NV 2	93 588 42 92	419961,3	4591915,9	X		X	X	X	X
BEN4	Raly SA (FNA, Can Roques)	Ctra/Molins, km 12,7	902 107 001	419735	4595337,8	X		X	X	X	X
BEN5	Urbanisme i Contractes SA (BP La Boixola)	C/ Paguera, 2	93 585 15 98	419638,8	4592498	X		X	X	X	X
BEN6	Campsa Estacions de Servei SA (Repsoil, Túnel de Valldivinos)	Autopista E-9, km 34,9 Dir. Manresa	91 753 81 00	420657,8	4594531,8	X		X	X	X	X
BEN7	Campsa Estacions de Servei SA (Repsoil, Túnel de Valldivinos)	Autopista E-9, km 14,7 Dir. BCN	91 753 81 00	420573,1	4594378,8	X		X	X	X	X
BEN8	Rubi Energètica SL (Apeua)	Ctra Tenassa, 87	93 588 01 18	419373,2	4595861	X		X	X	X	X
BEN9	Campsa Est. Serv. SA (Repsoil, davant la Noguera)	Ctra/Molins de Rei, 51	91 753 81 00	419106,7	4592630,9	X		X	X	X	X
BEN10	Petropris Catalunya SL (davant la Noguera)	Ctra/Molins de Rei, 55	638 423 799	419137,2	4592578,3	X		X	X	X	X
BEN11	Punta Solera SL (Punta Solera, Cova Solera)	Avt Cova Solera, 18-20	931010279	419502,1	4592812,8	X		X	X	X	X
CAP 01	CAP Altos de Borja	C/ D'Edison	93 588 45 55	419593,5	4593035,5	X		X	X	X	X
CAP 02	CAP Milla de Tenassa	C/ Prat de la Ribera 20	93 585 67 00	419191,8	4594225,3	X		X	X	X	X



Pla de protecció civil de Rubí
DOCUMENT ÚNIC

Codi	Nom	Adreça	Telèfon	X	Y	Emergències per pandèmies	Risc atmosfèric de productes perillosos	Risc aglomeració de persones	Risc d' onada de fred	Risc d' onada de calor	Risc incidències en els subministres bàsics
CAP 03	CAP Sant Genís	C/ Miquel Marany Campedra, 11-13	93 699 17 29	418945.3	4593703.1	X		X	X	X	X
CEM01	Cementiri	Ctra. de Sabadell, km 13	93 588 77 22	420047.8	4595476.8	X		X	X	X	X
CEM02	Tanatori	Ctra. de Sabadell, km 13	93 588 96 55	420025.0	4595427.2	X		X	X	X	X
CC01	Paròquia de Sant Pere	Plaça Dr. Guandiel	93 699 12 05	419030.0	4593916.0	X		X	X	X	X
CC02	Paròquia de Santa Maria	C/Joan Paig, 3	93 699 44 72	419187.6	4592942.2	X		X	X	X	X
CC03	Església Protestant de Rubí	C/Colom II	93 699 03 19	419047.3	4593472.5	X		X	X	X	X
CCSS01	Antic municipal	Cami de Terrassa, 116	93 588 70 00	419400.2	4595064.9	X		X	X	X	X
CCSS02	Aula Cultural Caixa de Terrassa. Espai Esportiu Aula Cultural	Av. Barcelona, 84	93 780 41 22	419291.4	4593294.1	X		X	X	X	X
CCSS03	Biblioteca popular Meche Martí Tauler	C/ Arbau, 5	93 699 54 53	419562.5	4593906.3	X		X	X	X	X
CCSS04	Centre Aragornís de Rubí	Carrer Marconi, 10	93 699 51 90	419573.6	4593098.4	X		X	X	X	X
CCSS05	Centre Cívic Cas Fojó	Av. Castelltallat, 1	93 588 60 06	419663.4	4590835.4	X		X	X	X	X



Pla de protecció civil de Rubí
DOCUMENT ÚNIC

Codi	Nom	Adreça	Telefon	X	Y	Emergències per pandèmies	Risc anmagatzematge de productes periblesos	Risc aglomeració de persones	Risc d' onada de fred	Risc d' onada de calor	Risc incidències en els subministres bàsics
CCSS06	Complex Cultural l'Escardivol	C/ Joaquim Blume 26	93 588 70 00 ext 4410	418979.7	4594074.3	X		X	X	X	X
CCSS07	El Castell Ecomuseu urbà	C/ Del Castell 35	93 588 75 74	418774.5	4594121.9	X		X	X	X	X
CCSS08	L'Ateneu	C/ De Xile 1-3	93 588 74 73	419392.7	4593975.8	X		X	X	X	X
CCSS09	Local social AV les Torres	C/ Joan Puig, 10 Edifici Jarraco basseos (número 2 ho concedit al director)	93 588 50 05	419344.8	4592954.5	X		X	X	X	X
CCSS10	AV Can Serrafosà	C/ De la Joventut 14	93 588 92 18	417377.7	4593396.0	X		X	X	X	X
CCSS11	Local social Castellnou sector B	C/ De Berge s/n	93 587 09 42	417295.4	4597335.2	X		X	X	X	X
CCSS12	Local social Castellnou sector C	C/ De Colera s/n/ caseta postal 125	93 587 04 18	416415.1	4597559.5	X		X	X	X	X
CCSS13	Local social Castellnou sector D	C/ De Vielha s/n	93 697 12 54	416041.3	4596988.7	X		X	X	X	X
CCSS14	Local social el Pinar	Urbanitz. el Pinar	626 223 887	420491.8	4595685.9	X		X	X	X	X
CCSS15	Local social s/n Areús	Pl. dels Ocells s/n	93 699 42 63	410092.1	4592997.0	X		X	X	X	X
CCSS16	Local social Fed. AAVV Zona Nord	C/ M ^a Aurèlia Capmany, 33-34	935 897 854	419430.5	4594795.3	X		X	X	X	X
CCSS17	Massa Can Serra	C/ De Can Serra, 3	93 588 70 00 ext 1403	419251.2	4594934.9	X		X	X	X	X



Pla de protecció civil de Rubí
DOCUMENT ÚNIC

Codi	Nom	Adreça	Telèfon	X	Y	Emergències per pandèmies	Risc anmagatzematge de productes periblesos	Risc aglomeració de persones	Risc d' onada de fred	Risc d' onada de calor	Risc incidències en els subministres bàsics
CCSS18	Torre Boveró – espai jove	C/ De Sabadell, 18	93 099 10 63	419355.2	4504105.1	X		X	X	X	X
CCSS19	Agrupació de Persones Grans	Ctra. de Sabadell cantonada Navas de Tolosa, 1	93 099 45 21	419353.5	4504096.8	X		X	X	X	X
CCSS20	Associació Rociers Andalusos de Rubí	Av. Castelletó, 1	096 092 031	417962.5	4503444.2	X		X	X	X	X
CCSS21	Associació Amics Astronòmia Tri-A Rubí	C/ Xile, 1-3	936 996 047	419362.9	4503673.6	X		X	X	X	X
CCSS22	Associació Amics d'Automòbils Antics	c/ Mare de Déu del Pilar, 19	936 991 283	419370.4	4503966.8	X		X	X	X	X
CCSS23	Associació Amicació Cultural Centre Sant Jaume	c/ Sant Jaume, 5, 5B	639 959 598	419183.6	4503578.3	X		X	X	X	X
CCSS24	Associació Catalana de Dòctres, Vocals de Rubí	C/ Xile, 1-3	93 998 74 73	419283.2	4503874.4	X		X	X	X	X
CCSS25	Associació Cultural d'Amis Napinyanes Gran Dos	Cria Sant Cugat, 5, Esgl. Esquerra, 2n. 1a.	A través de la Policia Local	419642.7	4503303.2	X		X	X	X	X
CCSS26	Associació Cultural El Bon Robló	Av. Sant Miquel, 52	93 099 71 01	417924.0	4506041.7	X		X	X	X	X
CCSS27	Associació Cultural La Trup del 60	C/ Cabrera, 47	93 587 02 64	416594.2	4507044.1	X		X	X	X	X
CCSS28	Associació Cultural Sant Galdric	Pl. Jaume Pla i Palloja, local 6	654 321 481	419026.5	4504134.3	X		X	X	X	X
CCSS29	Casa Cultural Àrabs de Rubí	C/ Sabadell, 7	93 586 35 91/ 93 695 34 42	419325.4	4504071.2	X		X	X	X	X



Pla de protecció civil de Rubí
DOCUMENT ÚNIC

Codi	Nom	Adreça	Telefon	X	Y	Emergències per pandèmies	Risc anmagatzematge de productes perillosos	Risc aglomeració de persones	Risc d' onada de fred	Risc d' onada de calor	Risc incidències en els subministres bàsics
CCSS30	Casa de Andalusia en Rubí	C/ Orso, 2	93 697 00 83	419071.2	4594642.0	X		X	X	X	X
CCSS31	Castellers de Rubí	C/ Orso, 2	694 474 588	419072.1	4594641.5	X		X	X	X	X
CCSS32	Centre Cultural d'Ensenyament "Flor Galana"	Plaça de la Constitució, 6, Local 3	93 699 97 90	419089.3	4593023.6	X		X	X	X	X
CCSS33	CEPNA (Centre d'Estada i Protecció de la Natura)	C/ Verge de Lourdes, 66	93 697 46 98	419985.7	4594060.0	X		X	X	X	X
CCSS34	Coordinadora d'Entitats Andalusos de Rubí (CECAR)	C/ Orso, 2	699 155 723	419072.1	4594641.5	X		X	X	X	X
CCSS35	Associació Diables de Rubí	Carrer Xile, 1-3 (Ajuntament Municipal)	93 589 02 97	419283.0	4593875.1	X		X	X	X	X
CCSS36	Esport Canoiers de Rubí	Passeig de les Torres, 37	93 699 26 20	419257.2	4592704.7	X		X	X	X	X
CCSS37	Fundació Museu-Biblioteca de Rubí	Plaça Doctor Guardià, 9	93 699 12 05	419007.8	4593929.0	X		X	X	X	X
CCSS38	Associació Grup de Pintors de Rubí	C/ Lope de Vega, 27	93 699 45 05	419985.5	4593938.4	X		X	X	X	X
CCSS39	Grup Fotogràfic El Ora	C/ Històricador Josep Serra, s/n - Antiga estació dels FGC	696 673 280	419064.9	4593253.0	X		X	X	X	X
CCSS40	Hermandad Rociera Andaluza de Rubí	Ctra. Sabadell Km. 12,2 a/n	609 237 620	419399.1	4595083.9	X		X	X	X	X
CCSS41	Hermandad Galega de Rubí	Carrer Narcís Martí, 18 baixos	670 350 282	419385.5	4593242.5	X		X	X	X	X



Pla de protecció civil de Rubí
DOCUMENT ÚNIC

Codi	Nom	Adreça	Telèfon	X	Y	Emergències per pandèmies	Risc antropomòrfic de productes perillosos	Risc aglomeració de persones	Risc d' onada de fred	Risc d' onada de calor	Risc incidències en els subministres bàsics
CCSS42	Penya Cultural Flamenca Andalusí Caloto Sánchez	Ctra. de Sabadell, s/n km 12	93 588 49 41	419455.3	4586047.7	X		X	X	X	X
CCSS43	Servei Local de Català	C/ Sta. Maria, 17 Zanja	93 697 54 05	419219.9	4580980.5	X		X	X	X	X
CCSS44	Unió Esportiva de Rubí	C/ La Plaça de Can Bertran, 16	93 697 38 08	419455.4	4580928.7	X		X	X	X	X
CCSS45	Unió de Radicacionats de Rubí (URR)	c. Xile, 1-3 (Ajuntament Municipal)	675 950 360	419283.3	4580373.8	X		X	X	X	X
CCSS46	Asociación Amigos del Calteccionismo de Rubí	C/ Flors, 3	93 699 26 98	418992.3	4580770.8	X		X	X	X	X
ESC01	CEIP 25 de Setembre	Piça Marconi, 12-14	93 551 75 80	419728.4	4580836.7	X		X	X	X	X
ESC02	CEIP Ca n'Alzamora	C/ Antoni Sedó 81-101	93 588 29 02	419510.2	4580479.5	X		X	X	X	X
ESC03	CEIP Joan Maragall	Ctra Rubí-Llucanovell, 133	93 699 38 58	416741.1	4585485.0	X		X	X	X	X
ESC04	CEIP Maria Montessori	C/ Montaurol 53	93 699 72 00	419329.3	4580978.4	X		X	X	X	X
ESC05	CEIP Mossèn Cirilo Verdagué	C/ Numància, 2	93 5871602	419578.7	4584887.6	X		X	X	X	X
ESC06	CEIP Pau Casals	C/ del Mestre Manuel Miralles	93 699 29 69	419288.9	4580732.5	X		X	X	X	X
ESC07	CEIP Ramon Llull	Av. Can Falçó, 100-120	93 699 00 59	419413.2	4580278.3	X		X	X	X	X



Pla de protecció civil de Rubí
DOCUMENT ÚNIC

Codi	Nom	Adreça	Telèfon	X	Y	Emergències per pandèmies	Risc anmagatzematge de productes perillosos	Risc aglomeració de persones	Risc d' onada de fred	Risc d' onada de calor	Risc incidències en els subministres bàsics
ESC08	CEIP Rip Ruben	C/ de la Glòria, 32	93 551 75 86	417520.0	4593482.2	X		X	X	X	X
ESC09	CEIP Schola	C/ Sant Pere, 12	93 699 08 31	419234.4	4593804.5	X		X	X	X	X
ESC10	CEIP Teresa Àzet	C/ De Mallorca, 90-118	93 699 80 01	420345.0	4594532.5	X		X	X	X	X
ESC11	CEIP Torre de la Llibra	Av. Massana	93 699 27 66	419348.4	4592162.5	X		X	X	X	X
ESC12	Col·legi Jaume Balmes (primària)	Ri. Figueres, 1	93 699 78 03	419348.1	4593874.2	X		X	X	X	X
ESC13	Col·legi Jaume Balmes (secundària)	Pg. del Balldoc, 3-5	93 699 8117	419104.8	4594424.7	X		X	X	X	X
ESC14	Col·legi Marçal de Rubí	C/ Magallanes, 85	93 699 12 91	419339.4	4593577.4	X		X	X	X	X
ESC15	Col·legi Regina Carmel	C/ Sant Sebastià 34	93 699 03 53	419009.2	4593572.2	X		X	X	X	X
ESC16	Escola Bressol Barulet	Cami de Ca'n Oriol, 0	93 697 04 52	419896.5	4594078.6	X		X	X	X	X
ESC17	Escola Bressol Elefant Blau	C/ Parellada, 19	93 697 05 06	418804.2	4594057.6	X		X	X	X	X
ESC18	Escola Bressol Municipal Sol Solat	C/ Joaquin Blume, 20	93 598 64 88	419026.0	4594050.3	X		X	X	X	X
ESC19	Escola Bressol Tren d'Haïl	C/ Barina, 13-15	93 699 11 65	419232.2	4593425.1	X		X	X	X	X



Pla de protecció civil de Rubí
DOCUMENT ÚNIC

Codi	Nom	Adreça	Telèfon	X	Y	Emergències per pandèmies	Risc amagatzonatge de productes periblesos	Risc aglomeració de persones	Risc d' onada de fred	Risc d' onada de calor	Risc incidències en els subministres bàsics
ESC20	Escola Bressol La Maduixa	C/Càceres, 5	640 545 604	420363.7	4594706.8	X		X	X	X	X
ESC21	Parvulari Floret	Passeig de les Formes, 14	93 699 13 31	419132.8	4592990.6	X		X	X	X	X
ESC22	Escola Bressol Snoopy	el Oro, 30	93 588 02 54	419231.2	4594143.1	X		X	X	X	X
ESC23	Escola Bressol Municipal La Lluna	C/ Barcelona, 65-67	93 588 95 26	419909.0	4594724.7	X		X	X	X	X
ESC24	Escola Bressol Taperot	C/ Calderon de la Barca, 42	93 699 18 67	419940.7	4593979.3	X		X	X	X	X
ESC25	Escola Municipal d'Art i Disseny Edra / Escola de Música	C/ Josep Blume 26	93 526 77 62 / 93 566 70 00 ext 4407	419940.7	4593979.3	X		X	X	X	X
ESC26	Escola Ntra Sra de Montserrat	C/ Pintor Coello 7	93 588 80 71	419278.8	4593455.7	X		X	X	X	X
ESC27	Escoles Patronat Ribes	C/ Lluís Ribes 2	93 588 01 04	419479.3	4593438.3	X		X	X	X	X
ESC28	IES JV Pons	Can Sempere, s/n	93 585 00 69	416326.6	4595528.5	X	X	X	X	X	X
ESC29	IES Dalí de Montblanc	Av. Can Faldé 134	93 699 79 61	418398.4	4593187.1	X		X	X	X	X
ESC30	IES La Seneta	C/ De Lepant 1	93 699 63 63	419462.0	4594439.2	X		X	X	X	X
ESC31	ES l'Estelat	C/ Flammarion, 1	93 588 08 59	419838.2	4593721.8	X		X	X	X	X



Pla de protecció civil de Rubí
DOCUMENT ÚNIC

Codi	Nom	Adreça	Telèfon	X	Y	Emergències per pandèmies	Risc atmosfèric de producció perillosa	Risc d'aglomeració de persones	Risc d'onada de fred	Risc d'onada de calor	Risc d'incidents en els subministres bàsics
ESC32	Col·legi Lluís Pol·línic	C/ Apel·les Mestres, 5-7	93 699 00 99	419633.2	4593197.9	X		X	X	X	X
ESC33	CEE Ca n' Oriol	C/ Granada, 31	93 697 83 90	420315.4	4594555.1	X		X	X	X	X
ESC35	Escola del Bosc	Anton de Borja, 5/6	935 85 16 88	419901	4594051	X		X	X	X	X
IES01	Camp de Futbol Joventut 25 de Setembre	C/ Del Pereó s/n	93 697 40 04	419912.5	4593011.5	X		X	X	X	X
IES02	Camp de Futbol de Can Fagó	C/ de la Segarra s/n	695 19 97 67	419515.8	4593967.7	X		X	X	X	X
IES03	Circuit de Radio control i de trial	Av. Can Socarats s/n	692 80 82 70	419637.1	4592238.2	X		X	X	X	X
IES04	Gimnàs Atlètic Rubí (GAER)	Av. Olímpiques s/n	93 699 05 19 / 93 697 15 21	420296.1	4595015.0	X		X	X	X	X
IES05	Pista de frontonís Ca n' Oriol	C/ Mar de Déu de Lourdes s/n	93 697 83 90	419970.4	4594350.5	X		X	X	X	X
IES06	Pista de frontonís Can Tapís	C/ de Berge s/n	93 699 01 71	417204.7	4597380.1	X		X	X	X	X
IES07	Pista poliesportiva Centre Cívic Can Fagó	Av. Castellbisbal, 1	A través de la Policia Local	419902.6	4593938.5	X		X	X	X	X
IES08	Pista poliesportiva Castellnou sector C	C/ Colera s/n	A través de la Policia Local	416406.7	4597547.0	X	X	X	X	X	X
IES09	Pista Poliesportiva Can Valbonnat	Ctra. Molins Rei, s/n	A través de la Policia Local	419978.8	4591999.8	X		X	X	X	X



Pla de protecció civil de Rubí
DOCUMENT ÚNIC

Codi	Nom	Adreça	Telèfon	X	Y	Emergències per pandèmies	Risc anmagatzematge de productes periblesos	Risc aglomeració de persones	Risc d' onada de fred	Risc d' onada de calor	Risc incidències en els subministres bàsics
IES10	Pista poliesportiva Francesc Cabro	Passatge de les Tomes	A través de la Policia Local	419054.8	4503000.3	X		X	X	X	X
IES11	Pista poliesportiva de la Sardana	Plaça de la Sardana, s/n	A través de la Policia Local	419105.4	4504558.7	X		X	X	X	X
IES12	Pista poliesportiva les Tomes	C/ de Monturol, s/n	A través de la Policia Local	419295.6	4502939.0	X		X	X	X	X
IES13	Pista de Patineta Sta. Rosa	Canal de Can Oriol s/n	A través de la Policia Local	419953.4	4502985.6	X		X	X	X	X
IES14	Club de Patanca Vallès	C/ Maria Aurèlia Capmany, s/n	676 235 081	419419.2	4594999.2	X		X	X	X	X
IES15	Zona Esportiva Can Roada	Av. Olímpiques, s/n	93 588 71 72	420298.0	4595012.9	X		X	X	X	X
IES16	Bàscquet Rubí	c/Sant Pere, 36	93 588 06 08	419257.0	4502720.4	X		X	X	X	X
IES17	Centre excursionista de Rubí	Pl. Pompeu i Fabra, s/n	93 588 71 70	419931.5	4593467.7	X		X	X	X	X
IES18	Agrupació Rubinenca d'Escacs	C/Maria Aurèlia Capmany, 32, 1ª	607 731 198	419433.2	4594796.3	X		X	X	X	X
IES19	Club Ciclista Rubí	c/ Marconi, 10	93 457 74 21	419573.6	4503098.3	X		X	X	X	X
IES20	Club de Patinatge artístic de Rubí	Pg. Tames s/n	93 588 74 73	419332.8	4502949.8	X		X	X	X	X
IES21	Club Esportiu Can Mir	C/ Abella, 13	93 627 01 18	416799.2	4506917.2	X		X	X	X	X



Pla de protecció civil de Rubí
DOCUMENT ÚNIC

Codi	Nom	Adreça	Telèfon	X	Y	Emergències per pandèmies	Risc anmagatzematge de productes periblesos	Risc aglomeració de persones	Risc d' onada de fred	Risc d' onada de calor	Risc incidències en els subministres bàsics
IES22	Club Esportiu Fondades Rubí	C/ Ferris, 4 1er 1a	A través de la Policia Local	420438.7	4594900.1	X		X	X	X	X
IES23	Club Esportiu Maristes Rubí	C/ Magallanes, 65	93 583 50 22	419545.5	4593554.2	X		X	X	X	X
IES24	Escola Esportiva Regina Carmel	C/ Sant Sebastià, 34	93 699 03 53	419009.6	4593572.3	X		X	X	X	X
IES25	Club Natació Rubí	Av. Olímpades, s/n	93 583 74 75	420321.0	4595049.5	X		X	X	X	X
IES26	Unió Esportiva Rubí	Avinguda de les Olímpades, s/n	93 583 84 35	420093.5	4594940.3	X		X	X	X	X
IES27	Unió Atlètica Rubí	Av. Olímpades, s/n	93 583 27 62	420093.5	4594944.3	X		X	X	X	X
IES28	Camp de futbol grups de zona esportiva Can Rosés	Av. Olímpades, s/n	93 583 71 72	420097.5	4594951.6	X		X	X	X	X
IES29	Estadi políptic Cova Solera	Paralel·lel de la Riera, s/n	93 697 32 53	418818.6	4592940.2	X		X	X	X	X
IES30	Pavelló Can Rosés	Av. Olímpades, s/n	935 85 77 17	420097.5	4594951.6	X		X	X	X	X
IES31	Pavelló La Llana	Can Claverí, s/n	935 87 35 06	418966	4594830	X		X	X	X	X
IES32	Dueta Sports Rubí	Clivventor Edison, s/n	935 17 09 07	419527.4	4592970.1	X		X	X	X	X
ND01	Rubí SA	Av. Compositor Boet, 2 Pw. Ind. Can Jardi	935 86 01 25	418319.6	4591353.1	X		X	X	X	X



Pla de protecció civil de Rubí
DOCUMENT ÚNIC

Codi	Nom	Adreça	Telèfon	X	Y	Emergències per pandèmies	Risc anmagatzematge de productes periblesos	Risc aglomeració de persones	Risc d' onada de fred	Risc d' onada de calor	Risc incidències en els subministres bàsics
ND02	Lainca S.A.	Av. Compositor Bizet, 8, Rubí	935 86 20 15	418342,0	4591496,8	X		X	X	X	X
ND04	Applia Narcotrol SLU	Carrer Praga, 16-18		418720,2	4592022,2	X		X	X	X	X
ND05	Fonderia Especial S.A.L.	Pol. Ind. La Bastida C/De La Collita	935 86 12 33	419992,8	4595724,8	X		X	X	X	X
ND06	Fundación de Aluminio Hervás García SL	C/ Compositor Beethoven 30	936 95 15 97	419847,8	4591239,5	X		X	X	X	X
ND07	Recuperación y Reciclaje de Residuos SL	C/ Antonio Gaudí s/n Pol. Ind. Rubí Sud	935 86 21 99	417995,8	4594045,3	X		X	X	X	X
ND08	Reymol Systems SL	C/ Puig i Cadafalch 11 Pol. Ind. Rubí Sud	936 99 77 57	417153,5	4590901,9	X		X	X	X	X
HOT01	Hotel St. Pere II	C/ Del Segre 27-31	935 895 995	420019,5	4593266,7	X		X	X	X	X
HOT02	Park Sedó Aparthotel	C/ Països Catalans, 13-21	935 860 999	419572,3	4592595,4	X		X	X	X	X
HOT03	Península Libatens	C/ Libatens, 69	936 973 652	419262,3	4593595,0	X		X	X	X	X
HOT04	Hoteles H2	C/ls. Molins de Rei, 61	936 977 690	419686	4591877	X		X	X	X	X
M01	Mercat Municipal	C/ De Cal Gener s/n	93 585 70 33	419408,2	4593545,2	X		X	X	X	X
M02	Mercat setorial (desolto mall)	C/ Antoni Sedó	A. Llavina de la Policia Local	419511,9	4593931,5	X		X	X	X	X



Pla de protecció civil de Rubí
DOCUMENT ÚNIC

Codi	Nom	Adreça	Telefon	X	Y	Emergències per pandèmies	Risc amagatzematge de productes perillosos	Risc aglomeració de persones	Risc d' onada de fred	Risc d' onada de calor	Risc incidències en els subministres bàsics
MAS01	Masia Can Ramoneda	Cami de Sant Miquel, s/n	936 97 96 60	418951,3	4595130,4	X		X	X	X	X
MAS02	Masia de Can Serra	Carrer de Can Serra, 3	935 68 70 00	419025,1	4594895,4	X		X	X	X	X
MAS03	Can Balasar	Cami de Can Balasar a Rubí Polígon 16, parcel·la 51	A través de la Policia Local	417611	4592366	X		X	X	X	X
MAS04	Can Calopa	Cami de Can Calopa, camí de Terrassa a Molins de Rei, Polígon 15, parcel·la 66	A través de la Policia Local	417751	4590933	X		X	X	X	X
MAS05	Can Carreres	Carrers de Rubí a Castellbisbal, Polígon 21, parcel·la 35	A través de la Policia Local	418301	4596435	X		X	X	X	X
MAS06	Can Felis	Cami de Can Felis, Polígon 37, parcel·la 21	A través de la Policia Local	417856	4595180	X		X	X	X	X
MAS07	Ca n'Oriel	Cami de Ca n'Oriel	A través de la Policia Local	420126	4594186	X		X	X	X	X
MAS08	Can Pi de la Serra	Cami de Can Pi de la Serra, Polígon 16, parcel·la 6 i 09203	A través de la Policia Local	416566	4594772	X		X	X	X	X
MAS09	Can Riquer	Cami Real de Terrassa a Castellbisbal, Polígon 19 parcel·la B-Subparcel·la C	A través de la Policia Local	415663	4594601	X		X	X	X	X
MAS10	Can Roig	Cami de Can Roig	A través de la Policia Local	418264	4596660	X		X	X	X	X



Pla de protecció civil de Rubí
DOCUMENT ÚNIC

Codi	Nom	Adreça	Telèfon	X	Y	Emergències per pandèmies	Risc anmagatzematge de productes perillosos	Risc aglomeració de persones	Risc d' onada de fred	Risc d' onada de calor	Risc incidències en els subministres bàsics
MAS11	Can Serrafesak	Cami de Can Serrafesak a Rubí. Polígon 15, parcel·la 45	A través de la Policia Local	416743	4593980	X		X	X	X	X
MAS12	Can Tapia	Cami de Can Tapia, polígon 23, parcel·les 6 i 2852	A través de la Policia Local	417346	4596562	X		X	X	X	X
MAS13	Can Xerovins	Cami de Can Xerovins a Rubí. Polígon 27, parcel·la 43	A través de la Policia Local	418262	4594264	X		X	X	X	X
MAS14	Ximella	Cami d'Ullastrol. Polígon 28, parcel·les 18 i 28511	A través de la Policia Local	417431	4594647	X		X	X	X	X
MAS15	Ermia de Sant Muç	Cami de Sant Muç	A través de la Policia Local	418492	4595036	X		X	X	X	X
MAS16	Masoveria de Sant Muç	Cami de Sant Muç	A través de la Policia Local	418474	4595053	X		X	X	X	X
MAS17	Can Barcoió	Cami de Can Barcoió. Polígon 21, parcel·la 47	A través de la Policia Local	415774	4597793	X		X	X	X	X
MAS18	Can Sant Pere	Cami de Can Sant Pere a Castellbisbal. Polígon 28, parcel·les 61 i 28521	A través de la Policia Local	416617	4592986	X		X	X	X	X
RES91	Caixa d'avis i Centre de Dia	C/ De Magallanes, 60	93 585 44 07	419502 6	4593595 0	X		X	X	X	X
RES92	Centre de Dia de Salut Mental	C/ Pilgones 4	93 697 28 82	419509 6	4593136 6	X		X	X	X	X
RES93	Els Aixela (gerià gran)	C/ Mossenyol, 37	93 585 25 34	417941 5	4593365 2	X		X	X	X	X



Pla de protecció civil de Rubí
DOCUMENT UNIC

Codi	Nom	Adreça	Telèfon	X	Y	Emergències per pandèmies	Risc amagatzematge de productes perillosos	Risc aglomeració de persones	Risc d' onada de fred	Risc d' onada de calor	Risc incidències en els subministres bàsics
RES94	Residència assistida i centre de dia	C/ de Lepant 31-33	93 588 17 46 / 902 514 110	419456.8	4594635.8	X		X	X	X	X
RES95	Centre de dia anarxista	C/ Sant Jaume, 28A	93 697 09 75	419194.0	4593682.1	X		X	X	X	X
RES96	Centre de dia Cudava	C/ De les Torres, 106 108	93 699 13 18	419415.7	4592178.2	X		X	X	X	X
RES97	Centre de dia Conda Valls	Ctra. de Rubí a Ullastret 94-98	93 697 50 40	417170.8	4595100.1	X		X	X	X	X
RES98	Centre de dia el Cal de Rubí	C/ Avinguda de l'Establ, 119	93 588 20 24	419730.0	4594093.2	X		X	X	X	X
RES99	Centre de dia Residència d'avis Sant Jaume	C/ Sant Jaume, 2	93 690 07 52 / 93 588 10 29	419187.3	4593571.9	X		X	X	X	X
T81	Casino Espanyol	Pl. Catalunya, 1	A través de la Policia Local	419141.0	4593874.5	X		X	X	X	X
T82	La Sala Teatre Municipal	C/ De Cervantes 126	93 588 71 77	419485.8	4593327.3	X		X	X	X	X
URB01	Can Solà	-		416313	4599232						
URB02	Vallès Park	-		415207	4597986						



Pla de protecció civil de Rubí
DOCUMENT URBC

Codi	Nom	Adreça	Telèfon	X	Y	Emergències per pandèmies	Risc antimagnetronatge de productes perillosos	Risc aglomeració de persones	Risc d' onada de fred	Risc d' onada de calor	Risc incidències en els subministres bàsics
URB03	Castellnou-Can Mir (Sector D)	-		410574	4596888						
URB04	Castellnou-Can Mir (Sector A)	-		410574	4596888						
URB05	Castellnou-Can Tapís (Sector B)	-		417261	4599656						
URB06	Les valls de Sant Miquel	-		417822	4595382						
URB07	Tres Camins	-		417185	4594546						
URB08	Castellnou-Can Mataró (Sector C)	-		418544	4598106						



Pla de protecció civil de Rubí
DOCUMENT ÚNIC

Codi	Nom	Adreça	Telefon	X	Y	Emergències per pandèmies	Risc anmagatzematge de productes peril·losos	Risc aglomeració de persones	Risc d' onada de fred	Risc d' onada de calor	Risc incidències en els subministres bàsics
URB00	Ximella			417597	4594021						
URB10	Ciutadella			419210	4595238						



3.2.2 ELEMENTS VULNERABLES PER RISCOS ESPECIALS

Codi	Nom	Adreça	Telèfon	X	Y	Incendis	Inundacions	Nevadres	Sismes	Ventades	Transport de Mercaderies Perilloses	Químic	Radiològic
	Oficina de Correus de Rubí	C/ Terrassa, 47	902 19 71 97	419052,5	4594012,7			X	X	X			
	Parc de Bombers de Rubí	C/ Frederic Marqués, 5	93 869 85 80	419441,2	4591780,7			X	X	X			
	Comissió dels Mossos d'Esquadra	c/Maria Aurèlia Capmany, 33	93 581 79 00	419387,5	4594953,9			X	X	X			
	Polícia Local de Rubí	Carretera de Terrassa, 110	93 588 70 80	419435,9	4595113,9			X	X	X			
	Estació FGC	Plaça del Doctor Pearson	932 051 515	419100,2	4593184,2			X	X	X			
	Estació Mente	C/ Josep Trueta s/n	902 43 23 43	419026,4	4591953,2			X	X	X			
AAVV1	Associació de Veïns Castellnou - Can Mir Sector B	Carre de Vielka, 54	A través de la Policia Local	415680	4586670			X	X	X			
AAVV2	Associació de Veïns Zona Centre	Carre del Vapor, 21	A través de la Policia Local	419077	4584022			X	X	X			
AAVV3	Associació de Veïns Castellnou-Can Tapís, Sector B	Carre de Berça, s/n	935887172	417224	4567410			X	X	X			
AAVV4	Associació de Veïns Zona Nord	Carre de Maria Aurèlia Capmany, 32-34	935887000	418430	4584700			X	X	X			



Pla de protecció civil de Rubí
DOCUMENT ÚNIC

Codi	Nom	Adreça	Telefon	X	Y	Incendis	Inundacions	Mevades	Siames	Ventades	Transport de Mercaderies Perilloses	Químic	Radiofònic
AAV5	Associació de Veïns Castellnou Sector C	Carrer de Colera, 37	938973737	416363	4597563			X	X	X			
AAV6	Associació de Veïns Plaça de Can Bertran	Carrer del General Castaños, 2	A través de la Policia Local	416638	4593920			X	X	X			
AAV7	Associació de Veïns Els Avets (ASPUR)	Plaça dels Ocells, 011	A través de la Policia Local	416675	4593013			X	X	X			
AAV8	Associació de Veïns El Portal de Ca N'Oriol	Carrer de la Mare de Déu de Lourdes, 85	935867000	416663	4594351			X	X	X			
AAV9	Associació de Veïns Can Sema Posà	Carrer de la Joventut, 14	A través de la Policia Local	417387	4595317			X	X	X			
AAV10	Associació de Veïns Les Torres - Rubí 2000	Carrer de Joan Puig, Edifici Jamaica, 2 Baixos	935865005	416244	4592976			X	X	X			
AAV11	Associació de Veïns Zona Mercat	Carrer de Juan Ramón Jiménez, 16, baixos	A través de la Policia Local	416710	4593301			X	X	X			
AAV12	Associació de Veïns Font de la Via	Passatge de la Plaça, 1	A través de la Policia Local	416635	4593432			X	X	X			
A01	Ajuntament	Pl. Pere Aguilera, 1	93 586 70 00	419200,1	4594210,5			X	X	X		X	
BE901	Energètica M Julià SL (Can Jardí)	C/ compositor Wagner, 17	93 607 13 06	418523,7	4593484,6			X	X	X			X
BE902	Rally SA (Agip, ciutat dels bombers)	Avl Electrolit, 40	91 586 21 00	419385,3	4593867,2			X	X	X	X		
BE903	Societat Catalana Petrols SA (Petrosat, Crava Solana)	Avl Can Sacarista, 136, NV 2	93 586 42 92	419861,3	4593915,9			X	X	X		X	



Pla de protecció civil de Rubí
DOCUMENT ÚNIC

Codi	Nom	Adreça	Telefon	X	Y	Incendis	Inundacions	Nevades	Siames	Ventades	Transport de Mercaderies Perilloses	Química	Radiològic
BE904	Rally SA (FIMA, Carri Rosalia)	Ctra Molins, km 12,7	902 107 001	416735	4595337,8			X	X	X	X	X	
BE905	Urbanisme i Contractes SA (BP La Bassida)	C/ Paguera, 2	93 586 11 96	419836,8	4595498			X	X	X	X	X	
BE906	Campsa Estacions de Servei SA (Repaol, Tívoli Vallvidrera)	Autopista E-9, km 14,9 Dir. Móralesa	91 753 81 00	420657,8	4594531,8			X	X	X	X	X	
BE907	Campsa Estacions de Servei SA (Repaol, Tívoli Vallvidrera)	Autopista E-9, km 14,7 Dir. BCN	91 753 81 00	420573,1	4594376,0			X	X	X	X		
BE908	Rubi Energètica SL (Apeus)	Ctra Terrassa, 57	93 586 01 18	419373,2	4595061		X	X	X	X	X	X	
BE909	Campsa Est. Serv. SA (Repaol, llevant la Noguera)	Ctra Molins de Rei, 51	91 753 81 00	419106,7	4592630,8		X	X	X	X	X	X	
BE910	Petrofira Catalunya SL (llevant la Noguera)	Ctra Molins de Rei, 55	636 425 799	419137,2	4592570,3			X	X	X	X	X	
BE911	Punta Solera SL (Ruta Solera, Cova Solera)	Av/ Cova Solera, 18-20	931010279	418502,1	4592812,8			X	X	X	X	X	
CAP 01	CAP Anton de Boja	C/ D'Edaon	93 586 45 55	419593,5	4593035,5			X	X	X	X	X	
CAP 02	CAP Miquel de Terrassa	C/ Prat de la Riba 20	93 586 67 00	419191,8	4594225,3			X	X	X		X	
CAP 03	CAP Sant Genís	C/ Miquel Ramany Campedre, 11-19	93 899 17 29	418045,3	4593703,1			X	X	X		X	
CEN01	Cementis	Ctra. de Sabadell, km 13	93 586 77 22	420047,8	4595476,8			X	X	X	X	X	



Pla de protecció civil de Rubí
DOCUMENT ÚNIC

Codi	Nom	Adreça	Telefon	X	Y	Incendis	Inundacions	Nevades	Siames	Ventades	Transport de Mercaderies Perilloses	Químic	Radiològic
CEM02	Tanatori	Ctra de Sabadell, km 13	93 566 66 55	400225 0	4595407 3			X	X	X	X	X	
CC01	Parròquia de Sant Pere	Plaça Dr Guadell	93 699 12 05	419030 0	4593816 0		X	X	X	X		X	
CC02	Parròquia de Santa Maria	C/Joan Pau, 3	93 699 44 72	419187,6	4592942,2			X	X	X	X	X	
CC03	Església Protestant de Rubí	CColem II	93 699 03 19	419047,3	4593472,5			X	X	X		X	
CC501	Arxiu municipal	Carriera de Terrassa, 116	93 566 70 00	419480 2	4595064 9			X	X	X	X	X	
CC502	Aula Cultural Caixa de Terrassa. Espai Expositiu Aula Cultural	Av. Barcelona, 64	93 780 41 22	419091,4	4593294,1			X	X	X	X	X	
CC503	Biblioteca popular Mestre Martí Tauler	C/ Arbós, 5	93 699 84 53	419562,5	4593906 3	X		X	X	X		X	
CC504	Centre Aragonès de Rubí	Carer Marconi, 10	93 699 51 90	419573,6	4593098,4			X	X	X	X	X	
CC505	Centre Cívic Can Fajó	Av. Castellbò, 1	93 566 60 06	418678	4593622			X	X	X		X	
CC506	Complex Cultural (Esardivol)	C/ Joaquin Blume 25	93 566 70 00 ext 4410	419375,7	4594074 3		X	X	X	X		X	
CC507	El Castell (Comunes: urbà)	C/ Del Castell 35	93 566 75 74	419774 5	4594121 9			X	X	X		X	



Pla de protecció civil de Rubí
DOCUMENT ÚNIC

Codi	Nom	Adreça	Telefon	X	Y	Incendis	Inundacions	Nevadors	Siemes	Ventades	Transport de Mercaderies Perilloses	Química	Radiològic
CC5508	L'Alneu	C/ De Jòie 1-3	93 566 74 73	419282.7	4593875.3			X	X	X		X	
CC5509	Local social AV les Torres	C/ Joan Puig, 10. Edifici Jamaica baixos (número 2 hi correia al director)	93 566 50 05	419244.8	4593954.5			X	X	X	X	X	
CC5510	AV Can Serrafosà	C/ De la Joventut 14	93 566 92 18	417377.7	4593316.0			X	X	X		X	
CC5511	Local social Castellnou sector B	C/ De Berça s/n	93 567 93 42	417285.4	4597325.2	X		X	X	X		X	
CC5512	Local social Castellnou sector C	C/ De Codera s/n/ caseta postal 125	93 567 94 18	416415.1	4597559.5	X		X	X	X		X	
CC5513	Local social Castellnou sector D	C/ De Vielles s/n	93 667 12 54	419941.3	4598886.7			X	X	X		X	
CC5514	Local social el Pinar	Urbanitz. el Pinar	826 223 887	420481.8	4595665.9			X	X	X	X	X	
CC5515	Local social els Avets	Pl. dels Ocells s/n	93 669 42 62	419980.1	4592967.0			X	X	X		X	
CC5516	Local social Fed. AAVV Zona Nord	C/ M ^a Assèlia Capmany, 32-34	935 667 854	419430.5	4594705.3			X	X	X	X	X	
CC5517	Massa Can Serra	C/ De Can Serra, 3	93 566 70 00 ext 1400	419251.2	4594904.9			X	X	X		X	
CC5518	Torre Basses – espai jove	C/ De Sabadell, 18	93 669 16 63	419355.2	4594105.1			X	X	X		X	
CC5519	Agrupació de Persones Grans	Ctra. de Sabadell cantonada Noves de Tolosa, 1	93 669 45 21	419353.5	4594896.8			X	X	X	X	X	



Pla de protecció civil de Rubí
DOCUMENT ÚNIC

Codi	Nom	Adreça	Telefon	X	Y	Incendis	Inundacions	Nevades	Sismes	Ventades	Transport de Mercaderies Perilloses	Químics	Radiològic
CCS520	Associació Rooters Andalusos de Rubí	Av. Castelltibol, 1	936 992 931	417962.5	4593444.2			X	X	X		X	
CCS521	Associació Amics Astronòmics TIA Rubí	C/ Xile, 1-3	936 996 047	419282.9	4593373.6			X	X	X		X	
CCS522	Associació Amics d'Automòbils Antics	c/ Mare de Déu del Pilar, 19	936 991 285	419370.4	4593966.8			X	X	X		X	
CCS523	Associació Animació Cultural Carnet Sant Jaume	c/ Sant Jaume, 5, 58	936 959 596	419183.6	4593578.3			X	X	X		X	
CCS524	Associació Catalana de Dialectologia, Vocals de Rubí	C/ Xile, 1-3	93 586 74 73	419283.2	4593374.4			X	X	X		X	
CCS525	Associació Cultural d'Aus Rapiyeres Gran Duc	Ctra Sant Cugat, 5, Esgl.Esquiema, 2n. 1a.	A través de la Policia Local	419642.7	4593269.2			X	X	X	X	X	
CCS526	Associació Cultural El Ben Rubí	Av. Sant Miquel, 52	93 699 71 81	417924.0	4598041.7			X	X	X		X	
CCS527	Associació Cultural La Troia del 80	C/ Cabrera, 47	93 587 92 64	416584.2	4597844.1	X		X	X	X		X	
CCS528	Associació Cultural Sant Gaudenc	R/ Jaume Pla i Palles, local 6	934 321 451	419026.5	4594134.3			X	X	X		X	
CCS529	Casa Cultural Àrabe de Rubí	C/ Sabadell, 7	93 598 20 91/ 93 859 34 42	419325.4	4594071.2			X	X	X		X	
CCS530	Casa de Andalusos en Rubí	C/ Orca, 2	93 857 88 82	419071.2	4594142.0			X	X	X		X	
CCS531	Castellers de Rubí	C/ Orca, 2	934 474 586	419072.1	4594141.5			X	X	X		X	



Pla de protecció civil de Rubí
DOCUMENT UNIC

Codi	Nom	Adreça	Telefon	X	Y	Incendis	Inundacions	Mevades	Siems	Vertebals	Transport de Mercaderies Perilloses	Químic	Radiològic
CC532	Centre Cultural d'Ensenyament 'Flor Gitana'	Plaça de la Constitució, 6, Local 3	93 699 97 80	419089.3	4593023.6			X	X	X		X	
CC533	CEPNA (Centre d'Estudis i Protecció de la Natura)	C/ Verge de Lourdes, 66	93 697 46 99	419986.7	4594360.0			X	X	X		X	
CC534	Coordinadora d'Entitats Andalusos de Rubí (CECAR)	C/ Orso, 2	999 155 729	419072.1	4594141.5			X	X	X		X	
CC535	Associació Dobles de Rubí	Carrer Xile, 1-3 (Ateneu Municipal)	93 588 02 67	419283.0	4593875.1			X	X	X		X	
CC536	Estilist Danzaira de Rubí	Passeig de les Torres, 37	93 699 26 20	419257.2	4593704.7			X	X	X	X	X	
CC537	Fundació Museu-Biblioteca de Rubí	Plaça Doctor Guàrdia, 9	93 699 12 05	419007.8	4593500.0		X	X	X	X		X	
CC538	Associació Orso de Pintaires de Rubí	C/ Josep de Vega, 27	93 699 45 95	419985.5	4593936.4			X	X	X		X	
CC539	Grup Fotogràfic El Gra	C/ Homenaje a Josep Serrà, s/n. Antiga estació dels FGC	999 673 280	419984.9	4593253.0			X	X	X	X	X	
CC540	Hermandad Rocera Andaluza de Rubí	C/ra. Sabadell Km 12,2 a/h	606 237 820	419399.1	4595063.9			X	X	X	X	X	
CC541	Hermandad Galega de Rubí	Carrer Narcís Monturiol, 18 baixos	676 350 282	419365.5	4593242.5			X	X	X	X	X	
CC542	Pinyo Cultural Flamenca Andaluza. Calleja Sánchez	C/ra. de Sabadell, s/n km 12	93 588 49 41	419455.3	4595047.7			X	X	X	X	X	
CC543	Servei Local de Català	C/ Sta. Maria, 17 2on pis	93 697 54 05	419216.9	4593980.5			X	X	X		X	



Pla de protecció civil de Rubí
DOCUMENT UNIC

Codi	Nom	Adreça	Telefon	X	Y	Incendis	Inundacions	Nevades	Siames	Ventades	Transport de Mercaderies Perilloses	Química	Radiològic
CCS544	Unió Esportiva de Rubí	C/ La Plaça de Can Bartran, 19	93 607 38 06	419455.4	4593329.7			X	X	X		X	
CCS545	Unió de radicacionats de Rubí (URR)	s. Xile, 5-3 (Ajuntament Municipal)	675 950 360	419383.3	4593873.8			X	X	X		X	
CCS546	Asociació Amics del Col·leccionisme de Rubí	C/ Riera, 3	93 699 28 98	419992.3	4593770.8		X	X	X	X		X	
ESC01	CEIP 25 de Setembre	Piça Mercader, 12-14	93 551 75 82	419726.4	4592836.7			X	X	X		X	
ESC02	CE P Ca n'Alcanora	C/ Antoni Suredà 91-101	93 586 29 02	419510.2	4592479.5			X	X	X	X	X	
ESC03	CEIP Joan Maragall	Ctra Rubí-Ullastret, 133	93 699 38 58	416741.1	4595485.8			X	X	X		X	
ESC04	CE P Maria Montessori	C/ Montseni 53	93 699 72 00	419329.3	4592976.4			X	X	X		X	
ESC05	CE P Miquel Ciria Verdaguer	C/ Ramonella, 2	93 9671602	419576.7	4594687.6			X	X	X	X	X	
ESC06	CE P Pau Casals	C/ del Mestre Manuel Miralles	93 699 29 69	419286.9	4593732.5			X	X	X		X	
ESC07	CEIP Ramon Llull	Av. Can Païó, 100-120	93 699 00 59	418413.2	4593276.3	X		X	X	X	X	X	
ESC08	CEIP Riu Rubí	C/ de la Gràcia, 32	93 551 75 86	417520.6	4593482.2			X	X	X		X	
ESC09	CEIP Schola	C/ Sant Pere, 12	93 699 08 31	419234.4	4593604.5	X		X	X	X		X	



Pla de protecció civil de Rubí
DOCUMENT ÚNIC

Codi	Nom	Adreça	Telefon	X	Y	Incendis	Inundacions	Nevades	Sismes	Ventades	Transport de Mercaderies Perilloses	Química	Radiològic
ESC10	CE P Teresa Añel	C/ De Mallorca, 90-115	93 699 80 01	420345.0	4594532.5			X	X	X	X	X	
ESC11	CE P Torre de la Llibra	Av Massana	93 699 27 66	419346.4	4592162.5			X	X	X	X	X	
ESC12	Col legi Jaume Balmaes (primària)	R. Figueres, 1	93 699 76 03	419346.1	4593874.2			X	X	X		X	
ESC13	Col legi Jaume Balmaes (secundària)	Pg. del Bullidor, 3-5	93 699 8117	419194.8	4594424.7	X	X	X	X	X		X	
ESC14	Col legi Marçal de Rubí	C/ Magalanes, 95	93 699 12 91	419536.4	4593577.4			X	X	X	X	X	
ESC15	Col legi Rogina Carmel	C/ Sant Sebastià 34	93 699 03 53	419990.2	4593572.2	X	X	X	X	X		X	
ESC16	Escola Bressol Santuà	Cami de Ca'n'Oriol, 9	93 697 04 52	419666.5	4594070.6			X	X	X		X	
ESC17	Escola Bressol Elefant Blau	C/ Parellada, 19	93 697 05 06	418804.2	4594057.6			X	X	X		X	
ESC18	Escola Bressol Municipal Sol Soler	C/ Joaquim Balma, 30	93 589 64 88	419026.0	4594050.3	X	X	X	X	X		X	
ESC19	Escola Bressol Tren O'neil	C/ Batrins, 13-15	93 699 11 05	419622.2	4593435.1			X	X	X	X	X	
ESC20	Escola Bressol La Maduixa	C/ Còeres, 5	940 545 404	420383.7	4594766.8			X	X	X	X	X	
ESC21	Parvulari l'Avant	Passatge de les Torres, 14	93 699 13 31	419132.8	4592910.6			X	X	X		X	



Pla de protecció civil de Rubí
DOCUMENT ÚNIC

Codi	Nom	Adreça	Telefon	X	Y	Incendis	Inundacions	Nevades	Siames	Ventades	Transport de Mercaderies Perilloses	Químics	Radiològic
ESC22	Escola Bressol Snoopy	c/ Oros, 30	93 586 02 54	419231 2	4594143.1			X	X	X		X	
ESC23	Escola Bressol Municipal La Lluna	C/ Barcelona, 65-67	93 586 95 26	419908 0	4594734.7			X	X	X		X	
ESC24	Escola Bressol Tagarot	C/ Calderon de la Barca, 42	93 689 16 67	419640,7	4593979 3			X	X	X		X	
ESC25	Escola Municipal d'Art i Disseny Edra / Escola de Música	C/ Joan Blume 28	93 586 77 02 / 93 586 70 00 ext 4407	419640,7	4593979 3			X	X	X		X	
ESC26	Escola Ntra. Sra. de Montserrat	C/ Pintor Coello 7	93 586 80 71	419278 6	4593455.7			X	X	X		X	
ESC27	Escola Patronal Ribes	C/ Lluís Ribes 2	93 586 61 84	419479 3	4593438 3			X	X	X	X	X	
ESC28	ES J.V. Foix	Can Senjers, s/n	93 586 80 89	419326 6	4595526 5			X	X	X		X	
ESC29	ES Duc de Montblanc	Av. Can Paçó 134	93 689 79 61	419398,4	4593187.1			X	X	X		X	
ESC30	IES La Seneta	C/ De Lepant 1	93 689 63 63	419462 0	4594439 2			X	X	X		X	
ESC31	IES l'Establí	C/ Flammarion, 1	93 586 66 58	419636 2	4593721 8			X	X	X	X	X	
ESC32	Col·legi Liceu Politécnic	C/ Apol·la Mestres, 5,7	93 689 66 99	419633 2	4593197 9			X	X	X	X		
ESC33	CEE Ca n' Oví	C/ Granada, 31	93 687 83 96	420315,4	4594586,1			X	X	X	X	X	



Pla de protecció civil de Rubí
DOCUMENT UNIC

Codi	Nom	Adreça	Telefon	X	Y	Incendis	Inundacions	Nevadors	Siames	Ventades	Transport de Mercaderies Perilloses	Químic	Radiofònic
ESC01	IES l'Ebaleut	Planmarion, 1	935 88 08 58	419827	4593774			X	X	X			
ESC35	Escola del Bosc	Antón de Borja, 5/R	935 88 16 88	419801	4594051			X	X	X			
IES01	Camp de Futbol Joventut 25 de Setembre	C/ Del Penedès s/n	93 667 40 04	419912 5	4593011 5			X	X	X		X	
IES02	Camp de Futbol de Can Fajó	C/ de la Segona s/n	695 19 97 67	419515 8	4593067 7			X	X	X	X		
IES03	Circuit de Radio control i de trial	Av.Can Socarats s/n	692 60 69 79	419537 1	4592236 2			X	X	X		X	X
IES04	Gimnàs Atlètic Rubí (GAER)	Av. Olímpades s/n	93 699 03 19 i 93 697 15 21	420296 1	4595015 0			X	X	X	X	X	X
IES05	Pista de frontenis Ca s'Orjal	C/ Mare de Déu de Lourdes s/n	93 667 83 60	419970 4	4594350 5			X	X	X		X	
IES06	Pista de frontenis Can Tapia	C/ de Berça s/n	93 699 01 71	417204 7	4597380 1			X	X	X		X	
IES07	Pista poliesportiva Centre Cívic Can Fajó	Av.Castellbisbal, 1	A través de la Policia Local	419882 6	4593638 5			X	X	X		X	
IES08	Pista poliesportiva Castellnou sector C	C/ Còrca s/n	A través de la Policia Local	419486 7	4597547 0			X	X	X		X	
IES09	Pista Poliesportiva Can Valthorral	Ctra. Molins Rei, s/n	A través de la Policia Local	419970 5	4591609 5			X	X	X		X	
IES10	Pista poliesportiva Fitness Colvo	Passatge de les Torres	A través de la Policia Local	419064 8	4593080 3			X	X	X		X	



Pla de protecció civil de Rubí
DOCUMENT ÚNIC

Codi	Nom	Adreça	Telefon	X	Y	Incendis	Inundacions	Nevades	Sismes	Ventades	Transport de Mercaderies Perilloses	Química	Radiològic
ES11	Pista poliesportiva de la Sardana	Plaça de la Sardana, s/n	A través de la Policia Local	419166.4	4594558.7		X	X	X	X	X	X	
ES12	Pista poliesportiva les Torres	C/ de Montuoi, s/n	A través de la Policia Local	419285.6	4593939.0			X	X	X	X	X	
ES13	Pista de Patineta Sta. Rosa	Cami de Can Oriol s/n	A través de la Policia Local	419953.4	4593981.6			X	X	X		X	
ES14	Club de Patineta Vallis	C/ Maria Aurèlia Capmany, s/n	976 235 661	419419.2	4594699.2			X	X	X		X	
ES15	Zona Esportiva Can Roés	Av. Olimpiades, s/n	93 588 71 72	420296.0	4595012.3		X	X	X	X	X	X	
ES16	Bàsquet Rubí	c/Sant Pere, 38	93 586 96 06	419257.0	4593720.4			X	X	X		X	
ES17	Centre excursionista de Rubí	Pl. Pompeu i Fabra, s/n	93 588 71 70	418931.5	4593467.7		X	X	X	X		X	
ES18	Agrupació Rubinenca d'Esports	C/Maria Aurèlia Capmany, 32, 1ª	907 731 196	419433.2	4594796.9			X	X	X		X	
ES19	Club Ciclista Rubí	c/ Marconi, 10	93 457 74 21	419573.6	4593096.3			X	X	X	X	X	
ES20	Club de Patinatge artístic de Rubí	Pg. Torres s/n	93 588 74 73	419282.8	4592940.8			X	X	X	X	X	
ES21	Club Esportiu Can Mir	C/ Alícia, 13	93 667 01 16	419799.2	4596917.2	X		X	X	X		X	
ES22	Club Esportiu Fundació Rubí	C/ Ferrer, 4 1ar 1a	A través de la Policia Local	420436.7	4594920.1			X	X	X	X		



Pla de protecció civil de Rubí
DOCUMENT ÚNIC

Codi	Nom	Adreça	Telefon	X	Y	Incendis	Inundacions	Nevadres	Siames	Ventades	Transport de Mercaderies Perilloses	Químics	Radiològic
IES23	Club Esportiu Maristes Rubí	C/ Magallanes, 65	93 566 50 22	419545,5	4593584,2			X	X	X	X	X	
IES24	Escola Esportiva Regina Carmel	C/ Sant Sebastià, 34	93 699 03 53	419000,6	4593572,3		X	X	X	X		X	
IES25	Club Natació Rubí	Av. Olimpíades s/n	93 566 74 75	400321,6	4595049,5			X	X	X	X	X	
IES26	Unió Esportiva Rubí	Avinguda de les Olimpíades, s/n	93 566 84 35	400093,5	4594945,3			X	X	X	X	X	
IES27	Unió Atletica Rubí	Av. Olimpíades, s/n	93 566 27 62	400093,5	4594944,3			X	X	X		X	
IES28	Camp de futbol gespa de zona esportiva Can Roada	Av. Olimpíades, s/n	93 566 71 72	400097,5	4594951,6			X	X	X		X	
IES29	Estadi políptic Cova Solera	Paradís de la Reina, s/n	93 667 32 53	418816,6	4592940,2			X	X	X	X	X	
IES30	Pavelló Can Roada	Av. Olimpíades, s/n	935 66 77 17	400097,5	4594951,6			X	X	X			
IES31	Pavelló La Llana	Can Claverí, s/n	935 67 35 06	418896	4594820			X	X	X			
IES32	Dueta Sports Rubí	Cliventor Edson, s/n	935 17 86 67	419527,4	4592970,1			X	X	X			
IB001	Rufin SA	Av. Compositor Bizet, 2 Pol. Ind. Can Janó	935 66 01 25	419316,6	4591353,1			X	X	X			
IB002	Lainco S.A.	Av. Compositor Bizet, 8, Rubí	935 66 20 15	418342,0	4591496,6			X	X	X			



Pla de protecció civil de Rubí
DOCUMENT ÚNIC

Codi	Nom	Adreça	Telefon	X	Y	Incendis	Inundacions	Nevadres	Siemes	Ventades	Transport de Mercaderies Perilloses	Química	Radiològic
IND04	Appia Noncontrol SLU	Carrer Praga, 35-18.	-	418720,2	459202,2			X	X	X			
IND05	Fonderia Especial S.L.	Pol. Ind. La Baella C/De La Collita.	935 56 12 33	419992,8	4595724,8			X	X	X			
IND06	Fundición de Aluminio Hervas Garcia SL	C/ Compositor Beethoven 30	935 99 15 97	418947,8	4591239,5			X	X	X			
IND07	Recuperación y Reciclaje de Residuos SL	C/ Antonio Gaudí s/n Pol. Ind. Rubí Sud	935 66 21 99	417995,8	4594845,3	X		X	X	X			
IND08	Recymat Systems SL	C/ Paig I Cadafalch 11 Pol Ind Rubí Sud	936 39 77 57	417153,5	4590961,9			X	X	X			
HOT01	Hotel St. Pere 8	C/ Del Segre 27-31	935 885 995	420019,5	4593266,7			X	X	X	X	X	
HOT02	Park Sedó Aparthotel	C/ Palcos Catalans, 13-21	935 660 999	419572,3	4592505,4			X	X	X		X	
HOT03	Pensió Llobatera	C/Llobateras, 99	936 973 652	419282,3	4593505,0			X	X	X		X	
HOT04	Hoteles H2	Ctra. Molins de Rei, 81	936 977 600	419099	4591977			X	X	X			
M01	Mercat Municipal	C/De Cal Genar s/n	93 560 70 33	419406,2	4593545,2			X	X	X		X	
M02	Mercat setmanal (dissabte mat)	C/ Antoni Sedó	A través de la Policia Local	419511,9	4592801,5			X	X	X	X	X	
MAS01	Masia Can Ramoneta	Cami de Sant Mag. Poligon 24, parcel les 39 i 09503	936 67 98 60	418745	4595316			X	X	X			



Pla de protecció civil de Rubí
DOCUMENT ÚNIC

Codi	Nom	Adreça	Telefon	X	Y	Incendis	Inundacions	Mevades	Sismes	Ventades	Transport de Mercaderies Perilloses	Químics	Radiològic
MAS02	Masia de Can Serra	Carrer de Can Serra, 3	935 80 70 00	419025,1	4594895,4			X	X	X			
MAS03	Can Balasc	Cami de Can Balasc a Rubí Polígon 16, parcel·la 51	A través de la Policia Local	417011	4592300			X	X	X			
MAS04	Can Calopa	Cami de Can Calopa, camí de Terrassa a Molins de Rei. Polígon 13, parcel·la 86	A través de la Policia Local	417751	4590993			X	X	X			
MAS05	Can Careres	Carretera de Rubí a Castellbatal. Polígon 21 parcel·la 35	A través de la Policia Local	416301	4594435			X	X	X			
MAS06	Can Feliu	Cami de Can Feliu, Polígon 27, parcel·la 21	A través de la Policia Local	417656	4595160			X	X	X			
MAS07	Ca n'Oriel	Cami de Ca n'Oriel	A través de la Policia Local	420126	4594190			X	X	X			
MAS08	Can Pi de la Serra	Cami de Can Pi de la Serra. Polígon 18, parcel·les 6 i 69503	A través de la Policia Local	416508	4594772			X	X	X			
MAS09	Can Riquer	Cami Real de Terrassa a Castellbatal. Polígon 19 parcel·la B-Subparcel·la C	A través de la Policia Local	415663	4594601			X	X	X			
MAS10	Can Roig	Cami de Can Roig	A través de la Policia Local	418264	4596993			X	X	X			
MAS11	Can Serrafosà	Cami de Can Serrafosà a Rubí. Polígon 16, parcel·la 45	A través de la Policia Local	416743	4593699			X	X	X			



Pla de protecció civil de Rubí
DOCUMENT ÚNIC

Codi	Nom	Adreça	Telefon	X	Y	Incendis	Inundacions	Mevades	Siames	Ventades	Transport de Mercaderies Perilloses	Química	Radiològic
MA512	Can Tapis	Cami de Can Tapis, polígon 23, parcel·les 6 i 0952	A través de la Policia Local	417348	4586852			X	X	X			
MA513	Can Xercavins	Cami de Can Xercavins a Rubí, Polígon 27, parcel·la 43	A través de la Policia Local	418282	4594284			X	X	X			
MA514	Xivells	Cami d'Il·lustres, Polígon 29, parcel·les 18 i 09511	A través de la Policia Local	417431	4594647			X	X	X			
MA515	Ermita de Sant Miquel	Cami de Sant Miquel	A través de la Policia Local	418492	4595936			X	X	X			
MA516	Masovera de Sant Miquel	Cami de Sant Miquel	A través de la Policia Local	418474	4595853			X	X	X			
MA517	Can Barceló	Cami de Can Barceló, Polígon 21, parcel·la 47	A través de la Policia Local	415774	4587783			X	X	X			
MA518	Can Sant Pere	Carretera de Rubí a Castellibon, Polígon 28, parcel·les 61 i 09521	A través de la Policia Local	416617	4585688			X	X	X			
RE501	Casal d'avis i Centre de Dia	C/ De Magallanes 6D	93 588 44 87	419502 8	4593588 8			X	X	X	X	X	
RE502	Centre de Dia de Salut Mental	C/ Pílagora 4	93 697 28 62	419509 8	4593138 8			X	X	X			
RE503	Els Avets (gest gran)	C/Rosinyol, 37	93 588 25 34	417941 5	4593365 2			X	X	X		X	
RE504	Necessària assistència i centre de dia	C/ de Lepant 31-33	93 588 17 46 / 902 014 110	419456 8	4594835 8			X	X	X		X	



Pla de protecció civil de Rubí
DOCUMENT ÚNIC

Codi	Nom	Adreça	Telèfon	X	Y	Incendis	Inundacions	Mevades	Siames	Ventades	Transport de Mercaderies Perilloses	Químic	Radiofònic
RE505	Centre de dia amanecor	C/ Sant Jaume, 28A	93 607 09 75	419194 0	4593680 1			X	X	X		X	
RE506	Centre de dia Cudavis	C/ De les Torres, 106 108	93 609 13 16	419415 7	4592176 2			X	X	X	X	X	
RE507	Centre de dia Conxita Valls	Ctra. de Rubí a Ullastrol 94-98	93 667 50 49	417170 8	4595160 1			X	X	X		X	
RE508	Centre de dia el Cel de Rubí	C/ Avinguda de l'Harabú, 119	93 568 20 24	419730 0	4594093 3			X	X	X		X	
RE509	Centre de dia Residència d'avis Sant Jaume	C/ Sant Jaume, 2	93 609 07 52 / 93 568 10 29	419187 3	4593571 9			X	X	X		X	
T01	Casino Espanyol	Pl. Catalunya, 1	A través de la Policia Local	419141 0	4593874 5			X	X	X		X	
T02	La Sala Teatre Municipal	C/ De Cervantes 126	93 568 73 72	419445 8	4593327 3			X	X	X		X	
UR001	Can Solà	-		418313	4596232			X	X	X			
UR002	Vallès Park	-		415207	4597066			X	X	X			



Plan de protecție civilă de Război
DOCUMENT UNIC

Cod	Nom	Adreça	Telefon	X	Y	Incendii	Inundații	Mizație	Siemen	Venturi	Transport de Mărfuri Periculoase	Quimiz	Radiologic
UR003	Castelul-Can Mir (Sector D)	-		416574	456688			X	X	X			
UR004	Castelul-Can Mir (Sector A)	-		416574	456688			X	X	X			
UR005	Castelul-Can Tapu (Sector B)	-		417261	456668			X	X	X			
UR006	Los vâle de Sânt Măj	-		417922	456582			X	X	X			
UR007	Trei Casine	-		417165	456496			X	X	X			
UR008	Castelul-Can Mater (Sector C)	-		416544	4566106			X	X	X			



Plan de protecție civilă de Ruzi
DOCUMENT UNIC

Cod	Nom	Adreça	Telefon	X	Y	Incendii	Inundații	Sezisme	Siemens	Vânturi	Transport de Mărfuri Periculoase	Quimiz	Radiologic
UR008	Ximelia	-	-	417097	4594021			X	X	X			
UR010	Can Carreia	-	-	416210	4596008			X	X	X			

3.2.3 ELEMENTS VULNERABLES PER INCENDIS FORESTALS

En cas de risc d'incendis quedarien afectats els elements vulnerables següents:

Codi	Nom	Adreça	Telefon	Coordenades ETRS89 (X,Y)	
CCSS11	Local social Castellnou sector B	C/ De Berga s/n	93 587 03 42	417295.4	4597335.2
CCSS12	Local social Castellnou sector C	C/ De Colera s/n/ caseta postal, 125	93 587 04 18	416415.1	4597559.5
CCSS13	Local social Castellnou sector D	C/ De Vieila s/n	93 697 12 54	416041.3	4598988.7
CCSS14	Local social el Pinar	Urbanitz. el Pinar	626 223 887	420491.8	4595665.9
CCSS26	Associació Cultural El Bon Rotllo	Av. Sant Muç, 52	93 699 71 81	417924.0	4596041.7
CCSS27	Associació Cultural La Trup del 60	C/ Cabrera, 47	93 587 02 64	416584.2	4597844.1
ESC03	CEIP Joan Maragall	Ctra Rubí-Ullastrell, 133	93 699 38 58	416741.1	4595485.0
ESC28	IES JV Folc	Can Sampere, s/n	93 588 00 89	416326.6	4595526.5
IES07	Pista poliesportiva Centre Civic Can Fajó	Av.Castelbisbal, 1	A través de la Policia Local	418662.6	4593638.5
IES21	Club Esportiu Can Mir	C/ Alella, 13	93 697 01 16	416799.2	4598917.2
RES07	Centre de dia Coruxa Valls	Ctra. de Rubí a Ullastrell, 94-98	93 697 50 49	417170.8	4595100.1
MAS01	Masia Can Ramoneda	Camí de Sant Muç, s/n	936 97 98 60	418651,5	4595116,4
MAS02	Masia de Can Serra	Carrer de Can Serra, 3	935 88 70 00	419025,1	4594895,4
MAS03	Can Balasc	Camí de Can Balasc a Rubí Poligon 16, parcel·la 51	A través de la Policia Local	417011	4592306
MAS04	Can Calopa	Camí de Can Calopa, camí de Terrassa a Molins de Rei. Poligon 13, parcel·la 86	A través de la Policia Local	417751	4590933
MAS05	Can Carreres	Carretera de Rubí a Castel bisbal. Poligon 21, parcel·la 35	A través de la Policia Local	416301	4596435
MAS06	Can Feliu	Camí de Can Feliu. Poligon 27, parcel·la 21	A través de la Policia Local	417656	4505160
MAS07	Ca n'Oriol	Camí de Ca n'Oriol	A través de la Policia Local	420126	4594198
MAS08	Can Pi de la Serra	Camí de Can Pi de la Serra. Poligon 18, parcel·les 6 i 09503	A través de la Policia Local	416588	4594772
MAS09	Can Riquer	Camí Real de Terrassa a Castel bisbal. Poligon 19 parcel·la 8-Subparcel·la C	A través de la Policia Local	415883	4594601
MAS10	Can Roig	Camí de Can Roig	A través de la Policia Local	418264	4596993
MAS11	Can Serrafossà	Camí de Can Serrafossà a Rubí. Poligon 16, parcel·la 45	A través de la Policia Local	416743	4593989
MAS12	Can Tapis	Camí de Can Tapis. poligon 23, parcel·les 6 i 0952	A través de la Policia Local	417346	4596862
MAS13	Can Xercavins	Camí de Can Xercavins a Rubí. Poligon 27, parcel·la 43	A través de la Policia Local	418282	4594264
MAS14	Ximelis	Camí d'Ullastrell. Poligon 26, parcel·les 18 i 09511	A través de la Policia Local	417431	4594647
MAS15	Ermita de Sant Muç	Camí de Sant Muç	A través de la Policia Local	418492	4595036
MAS16	Masoveria de Sant Muç	Camí de Sant Muç	A través de la Policia Local	418474	4595953
MAS17	Can Barceló	Camí de Can Barceló. Poligon 21, parcel·la 47	A través de la Policia Local	415774	4597793
MAS18	Can Sant Pere	Carretera de Rubí a Castel bisbal. Poligon 28, parcel·les 6 i 09521	A través de la Policia Local	416617	4595986

Remarcar que no es disposa de franges de protecció a les masses boscoses.

3.2.4 ELEMENTS VULNERABLES PER INUNDACIONS

En cas de risc d'inundacions quedarien afectades les instal·lacions ubicades a la zona potencialment inundable i els elements vulnerables següents:

Codi	Nom	Adreça	Telèfon	Coordenades ETRS89		Zones potenc. inundables	Zones de màxima crecuda ordinària	Períodes de retorn		
				X	Y			T-5000	T-1000	T-500
	Polícia Local de Rubí	Carretera de Terrassa, 118	93 588 70 92	419435,9	4595113,9	X				
	Parc de Bombers de Rubí	C/ Frederic Monpou, 5	93 699 85 80	419441,2	4591780,7	X				
	Estació Renfe	C/ Josep Trueta s/n	902 43 23 43	419626,4	4591953,2	X				
BEN08	Rubí Energètics SL (Apeus)	Cra/ Terrassa, 87	93 588 01 18	419373,2	4595061	X	X			
BEN09	Campsa Est. Serv. SA (Repsol, davant la Noguera)	Cra/ Molins de Rei, 51	91 753 81 00	419106,7	4592630,9		X			X
CCSS01	Ajuntament municipal	Carretera de Terrassa, 116	93 588 70 00	419400,2	4595064,9	X				
CCSS03	Biblioteca popular Mestre Martí Tauler	C/ Anbau, 5	93 699 84 53	419562,5	4593906,3	X				
CCSS06	Complex Cultural l'Escardivol	C/ Joaquim Blume 28	93 588 70 00 ext 4410	418978,7	4594074,3		X	X	X	X
CCSS11	Local social Castellnou sector B	C/ De Berga s/n	93 587 03 42	417295,4	4597335,2	X				
CCSS12	Local social Castellnou sector C	C/ De Colera s/n caseta postal 125	93 587 04 18	416415,1	4597559,5	X				
CCSS13	Local social Castellnou sector D	C/ De Viella s/n	93 697 12 54	416041,3	4598988,7	X				
CCSS14	Local social el Pinar	Urbanitz. el Pinar	626 223 887	420491,8	4595665,9	X				
CCSS17	Masia Can Serra	C/ De Can Serra, 3	93 588 70 00 ext 1403	419051,2	4594904,9	X				
CCSS27	Associació Cultural La Tropa del 60	C/ Cabrera, 47	93 587 02 64	416584,2	4597844,1	X				
CCSS28	Associació Cultural Sant Galderic	Pt Jaume Pla i Paltejà, local 6	654 321 451	419026,5	4594134,3	X				
CCSS30	Casa de Andalusia en Rubí	C/ Orso, 2	93 697 00 62	419071,2	4594142,0	X				
CCSS31	Castellers de Rubí	C/ Orso, 2	654 474 588	419072,1	4594141,5	X				
CCSS34	Coordenadora	C/ Orso, 2	669 155 723	419072,1	4594141,5	X				

Codi	Nom	Adreça	Telèfon	Coordenades ETRS89		Zones potenc. inundables	Zones de màxima crecuda ordinària	Períodes de retorn		
				X	Y			T-5000	T-1000	T-500
	d'Entitats Andalusos de Rubí (CECAR)									
ESC02	CEIP Ca n'Alzamora	C/Antoni Sedó 91-101	93 586 29 02	419510.2	4592479.5	X				
ESC10	CEIP Teresa Altet	C/ De Mallorca, 90-118	93 699 80 01	420345.0	4594532.5	X				
ESC13							X			
ESC14	Col·legi Maristes de Rubí	C/ Magallanes, 65	93 699 12 91	419539.4	4593577.4	X				
ESC15	Col·legi Regina Carmeli	C/ Sant Sebastià 34	93 699 03 53	419000.2	4593572.2		X			
ESC16	Escola Bressol Barufets	Cami de Ca n'Oriol, 9	93 697 04 52	419666.5	4594070.6	X				
ESC18	Escola Bressol Municipal Sol Solet	C/ Joaquim Blume, 30	93 588 64 88	419026.0	4594050.3		X			X
ESC24	Escola Bressol Tagarot	C/ Calderon de la Barca, 42	93 699 18 67	419640.7	4593979.3	X				
ESC25	Escola Municipal d'Art i Disseny Edra / Escola de Música	C/ Joaq. Blume 28	93 588 77 02 / 93 588 70 00 ext 4407	419640.7	4593979.3	X				
ESC27	Escoles Patronat Ribas	C/ Lluís Ribas 2	93 586 01 84	419479.3	4593438.3	X				
IES09	Pista poliesportiva a Can Vallhonorat	Ctra. Molins Rei, s/n	A través de la Policia Local	418978.6	4591609.8	X				
IES11	Pista poliesportiva de la Sardana	Plaça de la Sardana, s/n	A través de la Policia Local	419166.4	4594558.7		X	X	X	X
IES17	Centre excursionista de Rubí	Pl. Pompeu i Fabra, s/n	93 588 71 70	418931.5	4593467.7		X	X	X	X
IES21	Club Esportiu Can Mir	C/ Alella, 13	93 697 01 16	418799.2	4596917.2	X				
IES23	Club Esportiu Maristes Rubí	C/ Magallanes, 65	93 588 50 22	419545.5	4593584.2	X				
IES24	Escola Bressol Tagarot	C/ Calderon de la Barca, 42	93 699 18 67	419640.7	4593979.3		X			
M02	Mercat setmanal (dissabte matí)	C/ Antoni Sedó	A través de la Policia Local	419511.9	4592801.5	X				
RES01	Casal d'avis i	C/ De Magallanes 60	93 588 44 87	419502.6	4593595.0	X				

Codi	Nom	Adreça	Telèfon	Coordenades ETRS89		Zones potenc. inundables	Zones de màxima crecuda ordinària	Períodes de retorn		
				X	Y			T-500	T-1000	T-5000
	Centre de Dia									
RES02	Centre de Dia de Salut Mental	C/ Pitàgoras 4	93 697 28 82	419509.6	4593136.6	X				
RES06	Centre de dia Cuidavis	C/ De les Torres, 106 108	93 699 13 16	419415.7	4592176.2	X				
RES08	Centre de dia el Cel de Rubí	C/ Avinguda de l'Estatut, 119	93 588 20 24	419730.0	4594093.2	X				
T02	La Sala Teatre Municipal	C/ De Cervantes 126	93 588 73 72	419485.8	4593327.3	X				

3.2.5 ELEMENTS VULNERABLES PER NEVADES

Codi	Nom	Adreça	Telèfon	Coordenades ETRS89 (X,Y)	
CCSS11	Local social Castellnou sector B	C/ De Berga s/n	93 587 03 42	417295.4	4597335.2
CCSS12	Local social Castellnou sector C	C/ De Colera s/n/ caseta postal 125	93 587 04 18	416415.1	4597559.5
CCSS13	Local social Castellnou sector D	C/ De Viella s/n	93 697 12 54	416041.3	4598968.7
CCSS27	Associació Cultural La Trup del 60	C/ Cabrera, 47	93 587 02 64	416584.2	4597844.1
IES09	Pista Poliesportiva Can Vallhonrat	Ctra. Molins Rei, s/n	A través de la Policia Local	418978.6	4591609.8
IES21	Club Esportiu Can Mir	C/ Alella, 13	93 697 01 16	416799.2	4596917.2
ESC02	CEIP Ca n'Alzamora	C/Antoni Sedó 91-101	93 586 29 02	419510.2	4592479.5
ESC10	CEIP Teresa Altet	C/ De Mallorca, 90-118	93 699 80 01	420345.0	4594532.5
ESC14	Col·legi Maristes de Rubí	C/ Magallanes, 65	93 699 12 91	419539.4	4593577.4
ESC16	Escola Bressol Barrufets	Camí de Ca n'Oriol, 9	93 697 04 52	419666.5	4594070.6
ESC18	Escola Bressol Municipal Sol Solet	C/ Joaquim Blume, 30	93 588 64 88	419026.0	4594050.3
ESC24	Escola Bressol Tagarot	C/ Calderon de la Barca, 42	93 699 18 67	419640.7	4593979.3
ESC25	Escola Municipal d'Art i Disseny Edra / Escola de Música	C/ Joaq. Blume 28	93 588 77 02 / 93 588 70 00 ext 4407	419640.7	4593979.3
ESC27	Escoles Patronat Ribes	C/ Lluís Ribes 2	93 586 01 84	419479.3	4593438.3
RES01	Casal d'avis i Centre de Dia	C/ De Magallanes 60	93 588 44 87	419502.6	4593595.0
RES02	Centre de Dia de Salut Mental	C/ Pitàgoras 4	93 697 28 82	419509.6	4593136.6
RES06	Centre de dia Cuidavis	C/ De les Torres, 106 108	93 699 13 16	419415.7	4592176.2
RES08	Centre de dia el Cel de Rubí	C/ Avinguda de l'Estatut, 119	93 588 20 24	419730.0	4594093.2
MAS01	Masia Can Ramoneda	Camí de Sant Muç, s/n	936 97 98 60	418651.5	4595116.4
MAS02	Masia de Can Serra	Carrer de Can Serra, 3	935 88 70 00	419025.1	4594895.4

A més a més les subestacions elèctriques de Can Jardí i la de Rubí, també podrien quedar afectades en cas de nevades.

Codi	Nom	Adreça	Telèfon	Coordenades ETRS89 (X,Y)	
SUB01	Subestació elèctrica	Polígon industrial de Can Jardí		417417,5	4591848,0
SUB02	Subestació elèctrica	Carrer Puig i Cadafalch, 11B		418482,0	4591939,5

3.2.6 ELEMENTS VULNERABLES PER TRANSPORT DE MERCADERIES PERILLOSES

CARRETERA C-16

Codi	Nom	Adreça	Telèfon	Coordenades ETRS89 (X,Y)		Distància
BEN06	Campsa Estacions de Servei SA (Repsol, Túnel Vallvidrera)	Autopista E-9, km 14,9 Dir. Manresa	91 753 81 00	420857,6	4594531,8	32 m
BEN07	Campsa Estacions de Servei SA (Repsol, Túnel Vallvidrera)	Autopista E-9, km 14,7 Dir. BCN	91 753 81 00	420573,1	4594376,8	37 m
CCSS14	Local social el Pinar	Urbanitz. el Pinar	626 223 887	420491,8	4595665,9	220 m
ESC10	CEIP Teresa Altet	C/ De Mallorca, 9D-11B	93 699 80 01	420345,0	4594532,5	219 m
ESC20	Escola Bressol La Maduixa	C/Càceres, 5	640 545 604	420383,7	4594766,8	290 m
ESC33	CEE Ca n' Oriol	C/ Granada, 31	93 697 83 90	420315,4	4594588,1	289 m
IES04	Gimnàs Artístic Rubí (GAER)	Av. Olimpíades s/n	93 699 08 19 93 697 15 21	420296,1	4595015,0	683 m
IES15	Zona Esportiva Can Rosés	Av. Olimpíades, s/n	93 588 71 72	420296,0	4595012,3	683 m
IES22	Club Esportiu Fondistes Rubí	C/ Ferrol, 4 1er 1a	A través de la Policia Local	420438,7	4594900,1	298 m
IES25	Club Natació Rubí	Av. Olimpíades s/n	93 588 74 75	420321,0	4595049,5	683 m

CARRETERA C-1413a

Codi	Nom	Adreça	Telèfon	Coordenades ETRS89 (X,Y)		Distància
BEN04	Rally SA (FINA, Can Rosés)	Cra/ Molins, km 12,7	902 10 70 01	419735	4595337,8	
BEN05	Urbanisme i Contractes SA (BP La Bastida)	C/ Pagesia, 2	93 586 11 98	419638,8	4595498	171 m
BEN09	Campsa Est. Serv. SA (Repsol, davant la Noguera)	Cra/ Molins de Rei, 51	91 753 81 00	419108,7	4592630,9	10 m
BEN10	Petroprox Catalunya SL (davant la Noguera)	Cra/ Molins de Rei, 55	638.423.799	419137,2	4592570,3	9 m
CAP02	CAP Mútua de Terrassa	C/ Prat de la Riba 20	93 586 67 00	419191,8	4594225,3	213 m
CEM01	Cementiri	Ctra. de Sabadell, km 13	93 588 77 22	420047,8	4595476,8	55 m
CEM02	Tanatori	Ctra. de Sabadell, km 13	93 588 66 55	420025,0	4595427,2	28 m
CCSS14	Local social el Pinar	Urbanitz. el Pinar	626 223 887	420491,8	4595665,9	151 m
CCSS36	Esbart Dansaire de Rubí	Passeig de les Torres, 37	93 699 26 20	419257,2	4592704,7	182 m
ESC11	CEIP Torre de la Llebre	Av. Massana	93 699 27 66	419348,4	4592162,5	35 m

CARRETERA BP-1503

Codi	Nom	Adreça	Telèfon	Coordenades ETRS89 (X,Y)		Distància
BEN05	Urbanisme i Contractes SA (BP La Bastida)	C/ Pagesia, 2	93 586 11 98	419638,8	4595498	116 m
CEM01	Cementiri	Ctra. de Sabadell, km 13	93 588 77 22	420047,8	4595476,8	480 m
CEM02	Tanatori	Ctra. de Sabadell, km 13	93 588 66 55	420025,0	4595427,2	480 m

Codi	Nom	Adreça	Telefon	Coordenades ETRS89 (X,Y)		Distància
IES04	Gimnàs Artístic Rubí (GAER)	Av. Olimpíades s/n	93 699 08 19 / 93 697 15 21	420296.1	4595015.0	375 m
IES15	Zona Esportiva Can Rosés	Av. Olimpíades, s/n	93 588 71 72	420296.0	4595012.3	375 m
IES25	Club Natació Rubí	Av. Olimpíades s/n	93 588 74 75	420321.0	4595049.5	375 m
IES26	Unió Esportiva Rubí	Avinguda de les Olimpíades, s/n	93 588 84 35	420093.5	4594945.3	375 m
IES27	Unió Atlètica Rubí	Av. Olimpíades, s/n	93 588 27 62	420093.5	4594944.3	375 m
IES28	Camp de futbol gespa de zona esportiva Can Rosés	Av. Olimpíades, s/n	93 588 71 72	420097.5	4594951.6	375 m

AP-7

Codi	Nom	Adreça	Telefon	Coordenades ETRS89 (X,Y)		Distància
BEN02	Rally SA (Agip, costat dels bombers)	Av/ Electricitat, 40	91 596 21 00	419385.3	4591867.2	260 m
ESC02	CEIP Ca n'Alzamora	C/Antoni Sedó 91-101	93 586 29 02	419510.2	4592479.5	632 m
ESC11	CEIP Torre de la Llibre	Av.Massana	93 699 27 66	419348.4	4592162.5	599 m
IES01	Camp de Futbol Joventut 25 de Setembre	C/ Del Penedès s/n	93 697 40 04	419912.5	4593011.5	593 m
HOT02	Park Sedó Aparthotel	C/ Països Catalans, 13-21	935 860 999	419572.3	4592505.4	577 m
RES06	Centre de dia Cuidavis	C/ De les Torres, 106 108	93 699 13 16	419415.7	4592176.2	413 m

Ferrocarril

Codi	Nom	Adreça	Telefon	Coordenades ETRS89 (X,Y)		Distància
BEN02	Rally SA (Agip, costat dels bombers)	Av/ Electricitat, 40	91 596 21 00	419385.3	4591867.2	84 m
ESC02	CEIP Ca n'Alzamora	C/Antoni Sedó 91-101	93 586 29 02	419510.2	4592479.5	461 m
ESC11	CEIP Torre de la Llibre	Av.Massana	93 699 27 66	419348.4	4592162.5	57 m
IES03	Circuit de Radiocontrol i de trial	Av.Can Socarrats s/n	692 80 69 79	418637.1	4592236.2	173 m
IES11	Pista poliesportiva de la Sardana	Plaça de la Sardana, s/n	93 588 70 00	419166.4	4594558.7	285 m
HOT02	Park Sedó Aparthotel	C/ Països Catalans, 13-21	935 860 999	419572.3	4592505.4	200 m
RES06	Centre de dia Cuidavis	C/ De les Torres, 106 108	93 699 13 16	419415.7	4592176.2	136 m

3.2.7 ELEMENTS VULNERABLES PER ACCIDENTS GREUS EN ESTABLIMENTS AMB SUBSTÀNCIES PERILLOSES

Codi	Nom	Adreça	Telèfon	Archroma Ibèrica		Lainc o		Lamirsa		X	Y
				ZI	ZA	ZI	ZA	ZI	ZA		
	Oficina de Correus de Rubí	C/ Terrassa, 47	902 19 71 97	X						419052,5	4594012,7
	Parc de Bombers de Rubí	C/ Frederic Monpou, 5	93 699 85 80	X			X			419441,2	4591780,7
	Comissaria dels Mossos d'Esquadra	c/Maria Aurèlia capmany, 33	93 581 79 00		X					419397,5	4594653,9
	Polícia Local de Rubí	Carretera de Terrassa, 118	93 588 70 92		X					419435,9	4595113,9
	Estació FGC	Plaça del Doctor Pearson	032 051 515	X						419160,2	4503184,2
	Estació Renfe	C/ Josep Trueta s/n	902 43 23 43	X			X			419626,4	4591953,2
A01	Ajuntament	Pt. Pere Aguilera, 1	93 588 70 00	X						419200,1	4594210,5
BEN01	Energètics M Julià SL (Can Jordi)	C/ Compositor Wagner, 17	93 697 13 06	X		X				418523,7	4591484,6
BEN02	Rally SA (Agip, costat dels bombers)	Av/ Electricitat, 40	91 596 21 00	X			X			419385,3	4591867,2
BEN03	Sociedad Catalana Petrolis SA (Petrocat, Cova Solera)	Av/ Can Sucarrats, 138, NV 2	93 588 42 92	X			X			418861,3	4591915,9
BEN04	Rally SA (FINA, Can Rosés)	Cra/ Molins, km 12,7	902 10 70 01		X					419735	4595337,8
BEN05	Urbanisme i Contrates SA (BP La Bastida)	C/ Pagesia, 2	93 586 11 98		X					419638,8	4595498
BEN06	Camps Estacions de Servei SA (Repsol, Túnel Vallvidrera)	Autopista E-9, km 14,9 Dir. Manresa	91 753 81 00		X					420657,6	4594531,6
BEN07	Camps Estacions de Servei SA (Repsol, Túnel Vallvidrera)	Autopista E-9, km 14,7 Dir. BCN	91 753 81 00		X					420573,1	4594376,6

Codi	Nom	Adreça	Telèfon	Archroma Ibérica		Lainc o		Lamirsa		X	Y
				ZI	ZA	ZI	ZA	ZI	ZA		
BEN08	Rubi Energètics SL (Apeus)	Cra/ Terrassa, 87	93 588 01 18		X					419373,2	4595061
BEN09	Campsa Est. Serv. SA (Repsol, davant la Noguera)	Cra/ Molins de Rei, 51	91 753 81 00	X			X			419106,7	4592630,9
BEN10	Petroprtx Catalunya SL (davant la Noguera)	Cra/ Molins de Rei, 55	638.423.799	X			X			419137,2	4592570,3
BEN11	Punta Solera SL (Punta Solera, Cova Solera)	Av/ Cova Solera, 18-20	931010279	X			X			418502,1	4592812,8
CAP 01	CAP Anton de Borja	C/ D'Edison	93 588 45 55	X						419593.5	4593035.5
CAP 02	CAP Mútua de Terrassa	C/ Prat de la Riba 20	93 586 67 00	X						419191.8	4594225.3
CAP 03	CAP Sant Genís	C/ Miquel Numany Campedrés, 11-19	93 699 17 29	X						418045.3	4593703.1
CEM01	Cementiri	Ctra. de Sabadell, km 13	93 588 77 22		X					420047.8	4595476.8
CEM02	Tanatori	Ctra.de Sabadell, km 13	93 588 66 55		X					420025.0	4595427.2
CC01	Parròquia de Sant Pere	Plaça Dr Guardiet	93 699 12 05	X						419030.0	4593816.0
CC02	Parròquia de Santa Maria	C/Joa Puig, 3	93 699 44 72		X					419187,6	4592942,2
CC03	Església Protestant de Rubí	C/Colum 6	93 699 03 19	X						419047,3	4593472,5
CCSS01	Arxiu municipal	Carretera de Terrassa, 116	93 588 70 00	X						419400.2	4595064.9
CCSS02	Aula Cultural Caixa de Terrassa. Espai Expositiu Aula Cultural	Av. Barcelona, 84	93 780 41 22	X						419091,4	4593294,1
CCSS03	Biblioteca popular Mestre Martí Tauler	C/ Aribau, 5	93 699 84 53	X						419562,5	4593906,3
CCSS04	Centre Aragonès de Rubí	Carrer Marconi, 10	93 699 51 90	X						419573.6	4593098.4
CCSS05	Centre Cívic Can Fatjó	Av. Castellbisbal 1	93 588 60 06	X						418663.4	4593635.4
CCSS06	Complex Cultural l'Escardivol	C/ Joaquim Blume 28	93 588 70 00 ext 4410	X						418978.7	4594074.3

Codi	Nom	Adreça	Telèfon	Archroma Ibèrica		Lainc o		Lamirsa		X	Y
				ZI	ZA	ZI	ZA	ZI	ZA		
CCSS07	El Castell Ecomuseu urba	C/ Del Castell 35	93 588 75 74	X						418774.5	4594121.9
CCSS08	L'Ateneu	C/ De Xile 1-3	93 588 74 73	X						419282.7	4593875.3
CCSS09	Local social AV les Torres	C/ Joan Puig, 10. Edifici Jamaica baixos (número 2 hi consta al directori)	93 588 50 05	X						419244.8	4592954.5
CCSS10	AV Can Serralosà	C/ De la Joventut 14	93 588 92 18	X						417377.7	4593316.0
CCSS11	Local social Castellnou sector B	C/ De Berga s/n	93 587 03 42		X					417295.4	4597335.2
CCSS12	Local social Castellnou sector C	C/ De Colera s/n caseta postal 125	93 587 04 18		X					416415.1	4597559.5
CCSS13	Local social Castellnou sector D	C/ De Viella s/n	93 697 12 54		X					416041.3	4598988.7
CCSS14	Local social el Pinar	Urbanitz. el Pinar	626 223 887		X					420491.8	4595665.9
CCSS15	Local social els Avets	Pl.dels Ocells s/n	93 699 42 62	X			X			418080.1	4592997.0
CCSS16	Local social Fed. AAVV Zona Nord	C/ M ^a Aurèlia Capmany, 32-34	935 887 854		X					419430.5	4594705.3
CCSS17	Masia Can Serra	C/ De Can Serra, 3	93 588 70 00 ext 1403		X					419051.2	4594904.9
CCSS18	Torre Bassas – espai jove	C/ De Sabadell, 18	93 699 16 63	X						419355.2	4594105.1
CCSS19	Agrupació de Persones Grans	Ctra. de Sabadell cantonada Navas de Tolosa, 1	93 699 45 21		X					419353.5	4594896.8
CCSS20	Associació Rociera Andalus de Rubí	Av. Castellbisbal, 1	696 092 031	X						417962.5	4593444.2
CCSS21	Associació Amics Astronomia Tri-A Rubí	C/ Xile, 1-3	936 998 047	X						419282.9	4593873.6
CCSS22	Associació Amics d'Automòbils Antics	c/ Mare de Déu del Pilar, 19	936 991 283	X						419370.4	4593966.8
CCSS23	Associació Animació Cultural Carrer Sant Jaume	c/ Sant Jaume, 5, 5è	639 959 598		X					419183.6	4593578.3

Codi	Nom	Adreça	Telèfon	Archroma Ibèrica		Lainc o		Lamirsa		X	Y
				ZI	ZA	ZI	ZA	ZI	ZA		
CCSS24	Associació Catalana de Dislèxia. Vocalia de Rubí	C/ Xile, 1-3	93 588 74 73	X						419283.2	4593874.4
CCSS25	Associació Cultural d'Aus Rapinyaires Gran Duc	Orta Sant Cugat, 5, Esc. Esquerra, 2n. 1a.	A través de la Policia Local	X						419642.7	4593263.2
CCSS26	Associació Cultural El Bon Rotllo	Av. Sant Muç, 52	93 699 71 81		X					417924.0	4596041.7
CCSS27	Associació Cultural La Trup del 60	C/ Cabrera, 47	93 587 02 64		X					416584.2	4597844.1
CCSS28	Associació Cultural Sant Galderic	Pl Jaume Pla i Pallejà, local 6	654 321 451	X						419026.5	4594134.3
CCSS29	Casa Cultural Àrabe de Rubí	C/ Sabadell, 7	93 588 20 91/ 93 699 34 42	X						419325.4	4594071.2
CCSS30	Casa de Andalusia en Rubí	C/ Orso, 2	93 697 00 62	X						419071.2	4594142.0
CCSS31	Castellers de Rubí	C/ Orso, 2	654 474 588	X						419072.1	4594141.5
CCSS32	Centre Cultural d'Ensenyament 'Flor Gitana'	Plaça de la Constitució, 6, Local 3	93 699 97 80	X						419089.3	4593023.6
CCSS33	CEPNA (Centre d'Estudis i Protecció de la Natura)	C/ Verge de Lourdes, 86	93 697 46 99		X					419986.7	4594360.0
CCSS34	Coordinadora d'Entitats Andalusès de Rubí (CECAR)	C/ Orso, 2	669 155 723	X						419072.1	4594141.5
CCSS35	Associació Diablers de Rubí	Carrer Xile, 1-3 (Ateneu Municipal)	93 588 02 97	X						419283.0	4593875.1
CCSS36	Esbart Dansaire de Rubí	Passeig de les Torres, 37	93 699 26 20	X			X			419257.2	4592704.7
CCSS37	Fundació Museu-Biblioteca de Rubí	Plaça Doctor Guardiet, 9	93 699 12 05	X						419007.8	4593809.0
CCSS38	Associació Grup de Puntaires de Rubí	C/Lope de Vega, 27	93 699 45 05	X						419685.5	4593938.4

Codi	Nom	Adreça	Telèfon	Archroma Ibèrica		Lainc o		Lamirsa		X	Y
				ZI	ZA	ZI	ZA	ZI	ZA		
CCSS39	Grup Fotogràfic El Gra	C/Historiador Josep Serra, s/n- Antiga estació dels FGC	696 673 280	X						419064.9	4593253.0
CCSS40	Hermanidad Rocera Andaluza de Rubí	Ctra. Sabadell Km 12,2 s/n	609 237 820		X					419399.1	4595063.9
CCSS41	Irmandade Galega de Rubí	Carrer Narcís Monturiol, 18 baixos	678 350 282	X						419305.5	4593242.5
CCSS42	Penya Cultural Flamenca Andaluza Calixto Sánchez	Ctra. de Sabadell, s/n km 12	93 588 49 41		X					419455.3	4595047.7
CCSS43	Servei Local de Català	C/ Sta. Maria, 17 2on pis	93 697 54 05	X						419219.9	4593980.5
CCSS44	Unió Extremenya de Rubí	C/ La Plana de Can Bertran, 19	93 697 38 06	X						419455.4	4593929.7
CCSS45	Unió de radioaficionats de Rubí (URR)	c. Xile, 1-3 (Ateneu Municipal)	675 950 360	X						419283.3	4593873.8
CCSS46	Associació Amics del Col·leccionisme de Rubí	C/ Riera, 3	93 699 28 98	X						418902.3	4593770.8
ESC01	CEIP 25 de Setembre	Ptge. Marconi, 12-14	93 551 75 82	X						419728.4	4592836.7
ESC02	CEIP Ca n'Alzamora	C/Antoni Sedó 91-101	93 586 29 02	X			X			419510.2	4592479.5
ESC03	CEIP Joan Maragall	Ctra. Rubí-Ullastrell, 133	93 699 38 58		X					416741.1	4595485.0
ESC04	CEIP Maria Montessori	C/ Monturiol 53	93 699 72 00	X						419329.3	4592978.4
ESC05	CEIP Mossèn Cinto Ventaguer	C/Numància, 2	93 5671602		X					419576.7	4594687.6
ESC06	CEIP Pau Casals	C/ del Mestre Manuel Miralles	93 699 29 69	X						419286.9	4593732.5
ESC07	CEIP Ramon Llull	Av. Can Fatjó, 100-120	93 699 00 59	X						418413.2	4593278.3
ESC08	CEIP Rivo Rubeo	C/ de la Gràcia, 32	93 551 75 86	X						417520.0	4593482.2
ESC09	CEIP Schola	C/ Sant Pere, 12	93 699 08 31	X						419234.4	4593604.5
ESC10	CEIP Teresa Altet	C/ De Mallorca, 90-118	93 699 80 01		X					420345.0	4594532.5
ESC11	CEIP Torre de la Liebre	Av. Massana	93 699 27 66	X			X			419348.4	4592162.5

Codi	Nom	Adreça	Telèfon	Archroma Ibérica		Lainc o		Lamirsa		X	Y
				ZI	ZA	ZI	ZA	ZI	ZA		
ESC12	Col·legi Jaume Balmes (primària)	Pt. Figueres, 1	93 699 78 03	X						419348.1	4593874.2
ESC13	Col·legi Jaume Balmes (secundària)	Pg. del Bullidor, 3-5	93 699 8117	X						419104.8	4594424.7
ESC14	Col·legi Maristes de Rubí	C/ Magallanes, 65	93 699 12 91	X						419539.4	4593577.4
ESC15	Col·legi Regina Carmel	C/ Sant Sebastià 34	93 699 03 53	X						419000.2	4593572.2
ESC16	Escola Bressol Barufets	Camí de Ca n'Onol, 9	93 697 04 52		X					419606.5	4594070.6
ESC17	Escola Bressol Elefant Blau	C/ Parellada, 19	93 697 05 06	X						418804.2	4594057.6
ESC18	Escola Bressol Municipal Sol Solet	C/ Joaquim Blume, 30	93 588 64 88	X						419026.0	4594050.3
ESC19	Escola Bressol Tren O'neil	C/ Bartrina, 13-15	93 699 11 65	X						419622.2	4593435.1
ESC20	Escola Bressol La Maduixa	C/Càceres, 5	640 545 604		X					420383.7	4594766.8
ESC21	Parvulari l'ixent	Passeig de les Torres, 14	93 699 13 31	X			X			419132.8	4592910.6
ESC22	Escola Bressol Snoopy	c/ Orso, 30	93 588 02 54	X						419231.2	4594143.1
ESC23	Escola Bressol Municipal La Lluna	C/ Barcelona, 65-67	93 588 95 26		X					419908.0	4594724.7
ESC24	Escola Bressol Tagarot	C/ Calderon de la Barca, 42	93 699 18 67	X						419640.7	4593979.3
ESC25	Escola Municipal d'Art i Disseny Edra / Escola de Música	C/ Joaq. Blume 28	93 588 77 02 / 93 588 70 00 ext 4407	X						419640.7	4593979.3
ESC26	Escola Ntra. Sra. de Montserrat	C/ Pintor Coello 7	93 588 80 71	X						419278.8	4593455.7
ESC27	Escoles Patronat Ribas	C/ Lluís Ribas 2	93 588 01 84	X						419479.3	4593438.3
ESC28	IES JV Foix	Can Sampere, s/n	93 588 00 89		X					416326.6	4595526.5
ESC29	IES Duc de Montblanc	Av. Can Fatjó 134	93 699 79 61	X						418398.4	4593187.1
ESC30	IES La Serreta	C/ De Lepant 1	93 699 63 63		X					419462.0	4594439.2

Codi	Nom	Adreça	Telèfon	Archroma Ibèrica		Lainco		Lamirsa		X	Y
				ZI	ZA	ZI	ZA	ZI	ZA		
ESC31	IES l'Estatut	C/ Flammarion, 1	93 588 08 58	X						419838.2	4593721.8
ESC32	Col·legi Liceu Politécnic	C/ Apel·les Mestres, 5-7	93 699 08 99	X						419633.2	4593197.9
ESC33	CEE Ca n' Oriol	C/ Granada, 31	93 697 83 90		X					420315.4	4594588.1
IES01	Camp de Futbol Joventut 25 de Setembre	C/ Del Penedès s/n	93 697 40 04	X						419912.5	4593011.5
IES02	Camp de Futbol de Can Fatjó	C/ de la Segarra s/n	695 19 97 67	X			X			418515.8	4593067.7
IES03	Circuit de Radiocontrol i de trial	Av. Can Socarrats s/n	692 80 69 79	X			X			418637.1	4592236.2
IES04	Gimnàs Artístic Rubí (GAER)	Av. Olimpíades s/n	93 699 08 19 / 93 697 15 21		X					420296.1	4595015.0
IES05	Pista de frontenis Ca n' Oriol	C/ Mare de Déu de Lourdes s/n	93 697 83 90	X			X			419970.4	4594350.5
IES06	Pista de frontenis Can Tapis	C/ de Berga s/n	93 699 01 71		X					417204.7	4597380.1
IES07	Pista poliesportiva Centre Cívic Can Fatjó	Av. Castel bisbal, 1	A través de la Policia Local		X					418662.6	4593838.5
IES08	Pista poliesportiva Castellnou sector C	C/ Còlera s/n	A través de la Policia Local	X						416406.7	4597547.0
IES09	Pista Poliesportiva Can Vallhonrat	Ctra. Molins Rei, s/n	A través de la Policia Local		X					418978.6	4591609.8
IES10	Pista poliesportiva Francesc Calvo	Passeig de les Torres	A través de la Policia Local	X						419064.8	4593000.3
IES11	Pista poliesportiva de la Sardana	Plaça de la Sardana, s/n	A través de la Policia Local	X			X			419166.4	4594558.7
IES12	Pista poliesportiva les Torres	C/ de Monturiol, s/n	A través de la Policia Local	X						419285.6	4592939.0
IES13	Pista de Petanca Sta. Rosa	Cami de Can Oriol s/n	A través de la Policia Local		X					419953.4	4593981.6
IES14	Club de Petanca Vallès	C/ Maria Aurèlia Campmany, s/n	676 235 881		X					419419.2	4594699.2

Codi	Nom	Adreça	Telèfon	Archroma Ibèrica		Lainc o		Lamirsa		X	Y
				ZI	ZA	ZI	ZA	ZI	ZA		
IES15	Zona Esportiva Can Rosés	Av. Olimpíades, s/n	93 588 71 72		X					420296.0	4595012.3
IES16	Bàsquet Rubí	c/Sant Pere, 38	93 586 06 06	X						419257.0	4593720.4
IES17	Centre excursionista de Rubí	Pl. Pompeu i Fabra, s/n	93 588 71 70	X						418931.5	4593467.7
IES18	Agrupació Rubinenca d'Escacs	C/Maria Aurèlia Capmany, 32, 1ª	607 731 196		X					419433.2	4594706.3
IES19	Club Ciclista Rubí	c/ Marconi, 10	93 457 74 21	X						419573.6	4593098.3
IES20	Club de Patinatge artístic de Rubí	Pg. Torres s/n	93 588 74 73	X						419282.8	4592940.8
IES21	Club Esportiu Can Mir	C/ Alella, 13	93 697 01 16		X					416799.2	4596917.2
IES22	Club Esportiu Fondistes Rubí	C/ Ferrol, 4 1er 1a	A través de la Policia Local		X					420438.7	4594900.1
IES23	Club Esportiu Maristes Rubí	C/ Magallanes, 65	93 588 50 22	X						419545.5	4593584.2
IES24	Escola Esportiva Regina Carmeli	C/ Sant Sebastià, 34	93 699 03 53	X						419000.6	4593572.3
IES25	Club Natació Rubí	Av. Olimpíades s/n	93 588 74 75		X					420321.0	4595049.5
IES26	Unió Esportiva Rubí	Avinguda de les Olimpíades, s/n	93 588 84 35		X					420093.5	4594945.3
IES27	Unió Atlètica Rubí	Av. Olimpíades, s/n	93 588 27 62		X					420093.5	4594944.3
IES28	Camp de futbol gespe de zona esportiva Can Rosés	Av. Olimpíades, s/n	93 588 71 72		X					420097.5	4594951.6
IES29	Estadi petanca Cova Solera	Passeig de la Riera, s/n	93 697 32 53	X			X			418818.6	4592940.2
HOT01	Hotel St. Pere II	C/ Del Segre 27-31	935 885 995	X						420019.5	4593266.7
HOT02	Park Sedó Aparthotel	C/ Paisos Catalans, 13-21	935 860 999	X			X			419572.3	4592505.4
HOT03	Pensió Llobatera	C/Llobateras, 69	936 973 652	X						419262.3	4593505.0
M01	Mercat Municipal	C/ De Cal Gerrer s/n	93 588 70 33	X						419406.2	4593545.2
M02	Mercat setmanal (dissabte matí)	C/ Antoni Sedó	A través de la Policia Local	X						419511.9	4592801.5

Codi	Nom	Adreça	Telèfon	Archroma Ibérica		Lainc o		Lamirsa		X	Y
				ZI	ZA	ZI	ZA	ZI	ZA		
RES01	Casal d'avis i Centre de Dia	C/ De Magallanes 60	93 588 44 87		X					419502.6	4593595.0
RES02	Centre de Dia de Salut Mental	C/ Pitàgoras 4	93 697 28 82	X						419509.6	4593136.6
RES03	Els Avels (gent gran)	C/Rossinyol, 37	93 588 25 34	X						417941.5	4593365.2
RES04	Residència assistida i centre de dia	C/ de Lepant 31-33	93 588 17 46 / 902 014 110	X						419456.8	4594635.8
RES05	Centre de dia amanecer	C/ Sant Jaume, 28A	93 697 09 75	X						419194.0	4593680.1
RES06	Centre de dia Cuidavis	C/ De les Torres, 106 108	93 699 13 16	X			X			419415.7	4592176.2
RES07	Centre de dia Conxita Valls	Ctra. de Rubí a Ullastrell 94-98	93 697 50 49	X						417170.8	4595100.1
RES08	Centre de dia el Cel de Rubí	C/ Avinguda de l'Estatut, 119	93 588 20 24		X					419730.0	4594093.2
RES09	Centre de dia Residència d'avis Sant Jaume	C/ Sant Jaume, 2	93 699 07 52 / 93 588 10 29	X						419187.3	4593571.9
T01	Casino Espanyol	Pt. Catalunya, 1	A través de la Policia Local	X						419141.0	4593874.5
T02	La Sala Teatre Municipal	C/ De Cervantes 126	93 588 73 72	X						419485.8	4593327.3

*En cas d'accident a l'empresa Laboratoris Miret cap element vulnerable es troba a la zona de planificació (zona d'intervenció i zona d'alerta).

3.2.8 ELEMENTS VULNERABLES PER ACCIDENTS RADIOLÒGIC

Empreses radioactives: Applus Norcontrol SLU, Fonderia Especial SAL, Fundición de Aluminio Hervas Garcia SL, Recuperación y Reciclaje de Residuos SL, Ruffini SA i Recymet Systems S.L

En cas d'accident radiològic, tan sols quedaria afectada la pròpia empresa, per tant, no hi ha cap element vulnerable afectat.

Empresa	Zona d'intervenció (100m)	Zona d'alerta (200m)
Applus Norcontrol SLU	BEN03	BEN03
Fonderia Especial SAL	-	-
Fundición de Aluminio Hervas Garcia SL	-	-
Recuperación y Reciclaje de Residuos SL	-	-
Ruffini SA	-	BEN01
Recymet Systems S.L	-	-

Empreses del sector de valorització de metalls:

Instal·lació	Zones de planificació (1-2km)
Recymet Systems SL	BEN01
	BEN03

3.2.9 ELEMENTS VULNERABLES PER ACCIDENTS SÍSMICS

Per risc sísmic, la vulnerabilitat és prevista per a la totalitat del municipi, per tant, per a la totalitat d'elements vulnerables classificats.

Cal destacar que els elements vulnerables més antics, com edificis ubicats al casc antic, es veuran afectats abans.

S'adjunta un llistat amb els elements més vulnerables:

Codi	Nom	Adreça	Telèfon	Coordenades ETRS89 (X,Y)	
A01	Ajuntament	Pt. Pere Aguilera, 1	93 588 70 00	419200,1	4594210,5
CAP 01	CAP Anton de Borja	C/ D'Edison	93 588 45 55	419593.5	4593035.5
CAP 02	CAP Mútua de Terrassa	C/ Prat de la Riba 20	93 586 67 00	419191.8	4594225.3
CAP 03	CAP Sant Genís	C/ Miquel Numany Campedros, 11-19	93 699 17 29	418045.3	4593703.1
CCSS03	Biblioteca popular Mestre Martí Tauler	C/ Aribau, 5	93 699 84 53	419562,5	4593906,3
ESC16	Escola Bressol Barrufets	Cami de Ca n'Oriol, 9	93 697 04 52	419666.5	4594070.6
ESC17	Escola Bressol Elefant Blau	C/ Parellada, 19	93 697 05 06	418804.2	4594057.6
ESC18	Escola Bressol Municipal Sol Solet	C/ Joaquim Blume, 30	93 588 64 88	419026.0	4594050.3
ESC19	Escola Bressol Tren O'neill	C/ Bartrina, 13-15	93 699 11 65	419622.2	4593435,1
ESC20	Escola Bressol La Maduxa	C/Caceres, 5	640 545 604	420383.7	4594766.8
ESC21	Parvulari l'Ixent	Passaig de les torres, 14	93 699 13 31	419132.8	4592910.6
ESC22	Escola Bressol Snoopy	c/ Orso, 30	93 588 02 54	419231.2	4594143.1
ESC23	Escola Bressol Municipal La Lluna	C/ Barcelona, 65-67	93 588 95 26	419908.0	4594724.7
ESC24	Escola Bressol Tagarot	C/ Calderon de la Barca, 42	93 699 18 67	419640.7	4593979.3
RES01	Casal d'avis i Centre de Dia	C/ De Magallanes 60	93 588 44 87	419502.6	4593595.0
RES02	Centre de Dia de Salut Mental	C/ Pitàgoras 4	93 697 28 82	419509.6	4593136.6
RES03	Els Avets (gent gran)	C/Rossinyol, 37	93 588 25 34	417941.5	4593365.2
RES04	Residència assistida i centre de dia	C/ de Lepant 31-33	93 588 17 46 / 902 014 110	419456.8	4594635.8

Codi	Nom	Adreça	Telèfon	Coordenades ETRS89 (X,Y)	
RES05	Centre de dia amanecer	C/ Sant Jaume, 28A	93 697 09 75	419194.0	4593680.1
RES06	Centre de dia Cuidavis	C/ De les Torres, 106 108	93 699 13 16	419415.7	4592176.2
RES07	Centre de dia Conxita Valls	Ctra. de Rubí a Ullastrell 94-98	93 697 50 49	417170.8	4595100.1
RES08	Centre de dia el Cel de Rubí	C/ Avinguda de l'Estatut, 119	93 588 20 24	419730.0	4594093.2
RES09	Centre de dia Residència d'avis Sant Jaume	C/ Sant Jaume, 2	93 699 07 52 / 93 588 10 29	419187.3	4593571.9
IND02	Lainco S.A.	Av. Compositor Bizet, 8, Rubí	935 86 20 15	418342.0	4591496.8
IND04	Applus Norcontrol SLU	Carrer Praga, 16-18		418720.2	4592022.2
IND05	Fonderia Especial SAL	Pol. Ind. La Bastida C/De La Collita	935 86 12 33	419992.6	4595724.8
IND06	Fundició de Aluminio Hervas Garcia SL	C/ Compositor Beethoven 30	936 99 15 97	418647.8	4591239.5
IND07	Recuperación y Reciclaje de Residuos SL	C/ Antonio Gaudí s/n Pol. Ind. Rubí Sud	935 86 21 99	417995.8	4594045.3
IND08	Recymet Systems SL	C/ Puig I Cadafalch 11 Pol Ind Rubí Sud	936 99 77 57	417153.5	4590901.9
IND09	Ruffini SA	Av. Compositor Bizet, 2 Pol. Ind. Can Jordi	935 86 01 25	418319.6	4591353.1

3.3 FITXES DE LES EDIFICACIONS AÏLLADES I URBANITZACIONS, NUCLIS I AGREGATS DE POBLACIÓ

» EDIFICACIONS AÏLLADES

MAS05 Can Carreras

Us de l'edificació i tipus de construcció		Titular	Telèfons de contacte
Es un model que respon a la forma típica de masia catalana. L'alçada del cos principal és d'epianta baixa més planta pis			
Descripció de l'accés principal		Carretera de Rubí a Castellbisbal. Poligon 21, parcel·la 35	
Coordenades UTM (ETRS89)		Ocupació de l'edifici	Franja de protecció de com a mínim 25 metres
X	Y	Habitual	Sí <input type="checkbox"/> NO <input type="checkbox"/>
418651,5	4595116,4		

Nombre de persones per rangs d'edat		
Hi ha persones que necessiten atenció sanitària inajornable (per exemple, persones que han d'anar als hospitals a fer diàlisi)? <input type="checkbox"/> SÍ <input type="checkbox"/> NO		
Evacuació amb mitjans propis?	SÍ <input type="checkbox"/> NO <input type="checkbox"/>	
Maquinària en cas d'emergència	Nom del propietari	Telèfon de contacte

4. DOCUMENT 4. PROCEDIMENTS OPERATIUS PER RISC

4.1 PROCEDIMENT OPERATIU

4.1.1 CRITERIS D'ACTIVACIÓ. NIVELLS

» PRE-ALERTA:

La pre-alerta es produeix, en general quan:

- És previsible un fenomen que pot produir situacions de risc per a la població a mig termini.
- També es pot produir en maniobres en determinades instal·lacions (per exemple les derivades de control de preses que generen cabals propers a produir inundacions).

La pre-alerta no implica l'activació del Pla.

» ALERTA:

El Pla s'activa en **fase d'alerta**, en general quan:

- * S'informa de l'activació d'un Pla Especial de la Generalitat en fase d'alerta per afectació a la zona on es troba el municipi.
- * Quan hi ha paràmetres objectius que fan preveure una situació d'emergència important a la població a curt termini.
- * Davant d'emergències per riscos naturals que no afectin ni puguin afectar a persones, béns i vies de comunicació.
- * En emergències en determinades instal·lacions o infraestructures que no puguin produir danys a l'exterior però que puguin produir alarma en la població.

» EMERGÈNCIA:

El Pla s'activa en **fase d'emergència**, en general davant de les situacions següents:

- * S'informa de l'activació en fase d'emergència d'un Pla Especial de la Generalitat en fase d'emergència per afectació a la zona on es troba el municipi.
- * Davant d'emergències que puguin comportar, per la seva evolució, un greu risc per al municipi o danys a la població.

A l'annex I del document 8, es detallen criteris concrets per riscos concrets.

4.1.2 TASQUES PREVENTIVES I OPERATIVES ASSOCIADES A CADASCUN DELS NIVELLS

4.1.2.1 RISCOS TERRITORIALS

TASQUES PREVENTIVES I OPERATIVES ASSOCIADES AL RISC BÀSIC / TERRITORIAL	
FASE	TASQUES
PREALERTA	<ul style="list-style-type: none"> ➢ Seguiment de la situació: <ul style="list-style-type: none"> ▪ Comunicats del CECAT ▪ Informació meteorològica: http://www.meteo.cat/prediccio/general ▪ Estat de la xarxa viària: http://mct.gencat.cat/ ▪ Responsable de l'activitat (en cas de risc per concentració de persones). ➢ Connectar i tenir a mà l'emissora de la Xarxa Rescat.
ALERTA EMERGÈNCIA 1 EMERGÈNCIA 2	<ul style="list-style-type: none"> ➢ Activar el Pla bàsic municipal i comunicar-ho al CECAT. ➢ Trucar al 112 si es necessita ajuda externa (bombers, mossos d'esquadra o SEM). ➢ Constituir el Comitè d'emergències municipal (veure ordre de trucades a la fitxa del CRA) i habilitar el CECOPAL. Activar els grups locals d'actuació que s'escaigui. ➢ Connectar i tenir a mà l'emissora de la Xarxa Rescat. ➢ Fer seguiment de la situació (font del punt anterior) i mantenir comunicació amb el CECAT. ➢ Avis als elements vulnerables i demanar si tenen necessitats especials. ➢ Controlar el trànsit i l'accés a les zones afectades per l'emergència. ➢ Obrir i habilitar els centres d'acollida i fer l'acolliment de la població afectada, si escau. ➢ Col·laborar en les evacuacions, si escau. ➢ En cas de ventades: <ul style="list-style-type: none"> ▪ Suspendre esdeveniments i activitats esportives i recreatives a l'aire lliure que puguin tenir risc per tempestes elèctriques o caiguda de branques o arbres. ▪ Fer vigilància i neteja de la xarxa viària local i passos de vianants (arbres trencats, mobiliari urbà, runes, etc.). ➢ Habilitar punts d'informació a la població. ➢ Registre i organització dels voluntaris ocasionals. ➢ Comunicar canvis de fase d'activació del Pla bàsic d'emergències municipal al CECAT i als integrants del Comitè d'emergències municipal.

Remarcar que a l'annex V, es defineixen les actuacions a realitzar en cas de pandèmies.

4.1.2.2 INCENDIS FORESTALS

TASQUES PREVENTIVES I OPERATIVES ASSOCIADES AL RISC D'INCENDI FORESTAL	
PREALERTA	<ul style="list-style-type: none"> ➢ Seguiment de la informació: <ul style="list-style-type: none"> ▪ Comunicats del CECAT ▪ Perill d'incendi forestal: http://www.gencat.cat/medinatural/incendis/mapaperill/ ▪ Informació meteorològica: http://www.meteo.cat/prediccio/general ▪ Estat de la xarxa viària: http://mct.gencat.cat/ ➢ Connectar i tenir a mà l'emissora de la Xarxa Rescat. ➢ Vigilància de les següents zones d'especial risc: <ul style="list-style-type: none"> ▪ Zones boscoses

TASQUES PREVENTIVES I OPERATIVES ASSOCIADES AL RISC D'INCENDI FORESTAL	
ALERTA EMERGÈNCIA 1 EMERGÈNCIA 2	<ul style="list-style-type: none"> ➤ Activar el Pla d'actuació municipal per incendis forestals i comunicar-ho al CECAT. ➤ Trucar al 112 si es detecta un incendi. ➤ Constituir el Comitè d'emergències municipal (veure ordre de trucades a la fitxa del CRA) i habilitar el CECOPAL. Activar els grups locals d'actuació. ➤ Connectar i tenir a mà l'emissora de la Xarxa Rescat. ➤ Fer seguiment de la situació (fonts del punt anterior) i mantenir comunicació amb el CECAT. ➤ Controlar el trànsit i l'accés a les zones afectades per l'incendi. ➤ Avís als elements vulnerables, transmetre la mesura d'autoprotecció que estableixi bombers i demanar si tenen necessitats especials. ➤ Obrir i habilitar els centres d'acollida i fer l'acolliment de la població afectada, si escau. ➤ Col·laborar en les evacuacions, si escau. ➤ Habilitar punts d'informació a la població. ➤ Preparar l'avitallament dels grups locals que treballin en l'incendi. ➤ Registre i organització dels voluntaris ocasionals ➤ Comunicar canvis de fase d'activació del Pla d'actuació municipal al CECAT i als integrants del Comitè d'emergències municipal.

4.1.2.3 INUNDACIONS

TASQUES PREVENTIVES I OPERATIVES ASSOCIADES AL RISC D'INUNDACIONS	
PREALERTA	<ul style="list-style-type: none"> ➤ Seguiment de la informació: <ul style="list-style-type: none"> • Comunicats del CECAT • Informació meteorològica: http://www.meteo.cat/prediccio/general • Estacions d'aforament: http://aca-web.gencat.cat/ o http://195.55.247.237/salhebro/ • Estat de la xarxa viària: http://www.gencat.cat/transit/marcit_n.htm ➤ Connectar i tenir a mà l'emissora de la Xarxa Rescat. ➤ Vigilància de les zones potencialment inundables i períodes de retorn. ➤ Les següents actuacions concretes en els següents punts d'actuació prioritària: <ul style="list-style-type: none"> • PAP-1: Polígon industrial de Can Calopa. • PAP-2: Polígon industrial al sud del nucli urbà de Rubí. Can Vallhonrat • PAP-3: Polígon industrial Cova Solera • PAP-4: Nucli urbà de Rubí ➤ Realitzar les actuacions necessàries en els següents punts conflictius: <ul style="list-style-type: none"> • PCN01: Ptge. Del Pedraforca • PCN02: Ptge. De Viella • PCN03: Carrer de Núria • PCN04: Carretera de Rubí a Ullastrell • PCN05: Avinguda de Castellnou • PCN06: Avinguda de Sant Muç • PCN07: Carrer de Can Bosc • PCN08: Carrer de l'Ermite • PCN09: Carrer dels Avellaners • PCN10: Carrer de Sabadell • PCN11: Carrer de Zamora • PCN12: Carrer de Valladolid • PCN13: Carrer de Pontevedra • PCN14: Carrer de Badajoz • PCN15: Carrer de Primer de Maig • PCN16: Carrer de la Pastora • PCN17: Carrer de Sant Jordi • PCN18: Carrer de Cadmo • PCN19: Carrer de Sant Gaieta • PCN20: Carrer de Sant Josep

TASQUES PREVENTIVES I OPERATIVES ASSOCIADES AL RISC D'INUNDACIONS	
	<ul style="list-style-type: none"> • PCN21: Avinguda de Castellbisbal • PCN22: Carrer de Ximelis • PCN23: Carrer de la Magarda • PCN24: Rambla de Ferrocarril • PCN25: Avinguda de Cova Solera • PCN26: Carrer de la Serra de Collserola • PCN27: Carrer del Congost <p>➤ Avisar aquelles persones que facin activitats a la llera del riu, si escau.</p>
ALERTA EMERGÈNCIA 1 EMERGÈNCIA 2	<ul style="list-style-type: none"> ➤ Activar el Pla d'actuació municipal per inundacions i comunicar-ho al CECAT. ➤ Trucar al 112 si es necessita ajuda externa (bombers, mossos d'esquadra o SEM). ➤ Constituir el Comitè d'emergències municipal (veure ordre de trucades a la fitxa del CRA) i habilitar el CECOPAL. Activar els grups locals d'actuació. ➤ Connectar i tenir a mà l'emissora de la Xarxa Rescat. ➤ Fer seguiment de la situació (font del punt anterior), seguir la vigilància i mantenir comunicació amb el CECAT. ➤ Les següents actuacions concretes en els següents punts d'actuació prioritària: <ul style="list-style-type: none"> • PAP-1: Polígon industrial de Can Calopa. • PAP-2: Polígon industrial al sud del nucli urbà de Rubí. Can Vallhonrat • PAP-3: Polígon industrial Cova Solera • PAP-4: Nucli urbà de Rubí ➤ Realitzar les actuacions necessàries en els punts conflictius. <ul style="list-style-type: none"> • PCN01: Ptge. Del Pedraforca • PCN02: Ptge. De Viella • PCN03: Carrer de Núria • PCN04: Carretera de Rubí a Ullastrell • PCN05: Avinguda de Castellnou • PCN06: Avinguda de Sant Muç • PCN07: Carrer de Can Bosc • PCN08: Carrer de l'Ermite • PCN09: Carrer dels Avellaners • PCN10: Carrer de Sabadell • PCN11: Carrer de Zamora • PCN12: Carrer de Valladolid • PCN13: Carrer de Pontevedra • PCN14: Carrer de Badajoz • PCN15: Carrer de Primer de Maig • PCN16: Carrer de la Pastora • PCN17: Carrer de Sant Jordi • PCN18: Carrer de Cadmo • PCN19: Carrer de Sant Gaieta • PCN20: Carrer de Sant Josep • PCN21: Avinguda de Castellbisbal • PCN22: Carrer de Ximelis • PCN23: Carrer de la Magarda • PCN24: Rambla de Ferrocarril • PCN25: Avinguda de Cova Solera • PCN26: Carrer de la Serra de Collserola • PCN27: Carrer del Congost ➤ Senyalitzar, tallar o controlar les vies de la xarxa viària necessàries en funció de l'emergència. Remarcar que els carrers a prop de la Riera de Rubí especialment la C-1413 i la rotonda de l'Escardívol serien els principals carrers a controlar. ➤ Tancar els següents espais públics necessaris en cas d'emergència ➤ Suspendre els esdeveniments públics a l'aire lliure que puguin tenir risc per tempestes elèctriques o caiguda de branques o arbres. ➤ Suspendre activitats esportives i recreatives als rius. ➤ Avis als elements vulnerables i demanar si tenen necessitats especials. ➤ Fer vigilància i neteja de la xarxa viària local (treure fang i arbres trencats). ➤ Obrir i habilitar els centres d'acollida i fer l'acolliment de la població afectada, si escau.

TASQUES PREVENTIVES I OPERATIVES ASSOCIADES AL RISC D'INUNDACIONS

- Col·laborar en les evacuacions que siguin necessàries.
- Registre i organització dels voluntaris ocasionals.
- Comunicar canvis de fase d'activació del Pla d'actuació municipal al CECAT i als integrants del Comitè d'emergències municipal.

4.1.2.4 NEVADES**TASQUES PREVENTIVES I OPERATIVES ASSOCIADES AL RISC DE NEVADES****PREALERTA**

- Seguiment de la informació:
 - Comunicats del CECAT
 - Informació meteorològica: <http://www.meteo.cat/prediccio/>
 - Estat de la xarxa viària: http://www.gencat.cat/transit/marcit_n.htm
 - Connectar i tenir a mà l'emissora de la Xarxa Rescat.
 - Fer seguiment de la situació nivometeorològica
 - Comprovar la disponibilitat de fundents als magatzems:
 - c/Collita i al Servei de Protecció Civil (Carretera de Terrassa 118).
- A més a més, es reparteix 4.0000 kilos de sal al període de risc de nevades i glaçades als 6 punts següents:
- C/ Ximelis
 - C/ de Montblanc
 - C/ de la Collita
 - C/ de Can Tapis
 - C/ de Artesa
- Comprar més fundents, si és necessari.
 - Senyalitzar els punts conflictius:
 - PCN01: Ptge. Del Pedraforca
 - PCN02: Ptge. De Viella
 - PCN03: Carrer de Núria
 - PCN04: Carretera de Rubí a Ullastrell
 - PCN05: Avinguda de Castellnou
 - PCN06: Avinguda de Sant Muç
 - PCN07: Carrer de Can Bosc
 - PCN08: Carrer de l'Ermita
 - PCN09: Carrer dels Avellaners
 - PCN10: Carrer de Sabadell
 - PCN11: Carrer de Zamora
 - PCN12: Carrer de Valladolid
 - PCN13: Carrer de Pontevedra
 - PCN14: Carrer de Badajoz
 - PCN15: Carrer de Primer de Maig
 - PCN16: Carrer de la Pastora
 - PCN17: Carrer de Sant Jordi
 - PCN18: Carrer de Cadmo
 - PCN19: Carrer de Sant Gaieta
 - PCN20: Carrer de Sant Josep
 - PCN21: Avinguda de Castellbisbal
 - PCN22: Carrer de Ximelis
 - PCN23: Carrer de la Magarda
 - PCN24: Rambla de Ferrocarril
 - PCN25: Avinguda de Cova Solera
 - PCN26: Carrer de la Serra de Coliserola
 - PCN27: Carrer del Congost
 - Habilitar zones d'aparcaments de vehicles a:
 - Empresa VDO
 - Escola Joan Maragall
 - Revisar l'estat dels grups electrògens disponibles

TASQUES PREVENTIVES I OPERATIVES ASSOCIADES AL RISC DE NEVADES									
	<table border="1"> <thead> <tr> <th style="text-align: center;">Descripció maquinària</th> <th style="text-align: center;">Titular</th> </tr> </thead> <tbody> <tr> <td style="text-align: center;">1x15Kva</td> <td style="text-align: center;">SECE (empresa d'enllumenat públic)</td> </tr> <tr> <td style="text-align: center;">2x1500Kva</td> <td style="text-align: center;">Brigada municipal</td> </tr> <tr> <td style="text-align: center;">1x1500Kva</td> <td style="text-align: center;">Protecció Civil</td> </tr> </tbody> </table>	Descripció maquinària	Titular	1x15Kva	SECE (empresa d'enllumenat públic)	2x1500Kva	Brigada municipal	1x1500Kva	Protecció Civil
Descripció maquinària	Titular								
1x15Kva	SECE (empresa d'enllumenat públic)								
2x1500Kva	Brigada municipal								
1x1500Kva	Protecció Civil								
ALERTA EMERGÈNCIA 1 EMERGÈNCIA 2	<ul style="list-style-type: none"> ➢ Activar el Pla d'actuació municipal per nevades i comunicar-ho al CECAT. ➢ Trucar al 112 si es necessita ajuda externa (bombers, mossos d'esquadra o SEM). ➢ Constituir el Comitè d'emergències municipal (veure ordre de trucades a la fitxa del CRA) i habilitar el CECOPAL. Activar els grups locals d'actuació. ➢ Connectar i tenir a mà l'emissora de la Xarxa Rescat. ➢ Fer seguiment de la situació (font del punt anterior), vigilància dels gruixos de neu i mantenir comunicació amb el CECAT. ➢ Neteja, i distribució de fundents si escau. ➢ Senyalitzar, tallar o controlar les vies de la xarxa viària: <ul style="list-style-type: none"> ▪ C/ Ximelis ▪ Carretera d'Ullastrell amb C/Avellaners ▪ Av. Can Tapis ▪ Carretera d'Ullastrell amb C/ Can Mir ▪ C/ Rasos de Peguera amb Av. Castelnou ▪ C/ Carretera Ullastrell amb C243c (Carretera de Terrassa a Martorell) <i>Veure cartografia adjunta al document 7.</i> ➢ Tancar els següents espais públics necessaris en funció de l'emergència ➢ Suspendre esdeveniments públics, activitats esportives i recreatives a l'aire lliure. ➢ Avis als elements vulnerables i demanar si tenen necessitats especials. ➢ Demanar la col·laboració de la població pel que fa a la neteja de les voreres i terrats. ➢ Obrir i habilitar els centres d'acollida i fer l'acolliment de la població afectada, si escau. ➢ Col·laborar en les evacuacions que siguin necessàries. ➢ Registre i organització dels voluntaris ocasionals. ➢ Comunicar canvis de fase d'activació del Pla d'actuació municipal al CECAT i als integrants del Comitè d'emergències municipal. 								

4.1.2.5 TRANSPORT DE MERCADERIES PERILLOSES

TASQUES PREVENTIVES I OPERATIVES ASSOCIADES AL RISC QUÍMIC EN EL TRANSPORT DE MERCADERIES PERILLOSES	
ALERTA EMERGÈNCIA	<ul style="list-style-type: none"> ➢ Activar el Pla d'actuació municipal per a accidents en el transport de mercaderies perilloses i comunicar-ho al CECAT. ➢ Trucar al 112 si es necessita ajuda externa (bombers, mossos d'esquadra o SEM). ➢ Constituir el Comitè d'emergències municipal (veure ordre de trucades a la fitxa del CRA) i habilitar el CECOPAL. Activar els grups locals d'actuació. ➢ Connectar i tenir a mà l'emissora de la Xarxa Rescat. ➢ Fer seguiment de la situació i mantenir comunicació amb el CECAT.

TASQUES PREVENTIVES I OPERATIVES ASSOCIADES AL RISC QUÍMIC EN EL TRANSPORT DE MERCADERIES PERILLOSES	
	<ul style="list-style-type: none"> ➤ Avis als elements vulnerables comunicant les mesures d'autoprotecció que s'estableixin des de la direcció del Transcat, en cas de dubte, recomanar el confinament, i demanar si tenen necessitats especials. ➤ Controlar el trànsit i l'accés a les zones afectades per l'emergència. ➤ Obrir i habilitar els centres d'acollida i fer l'acolliment de la població afectada, si escau. ➤ Col·laborar en les evacuacions que siguin necessàries. ➤ Fer l'avituallament dels elements vulnerables amb concentració de persones que no siguin autosuficients si el confinament és llarg. ➤ Comunicar canvis de fase d'activació del Pla d'actuació municipal al CECAT i als integrants del Comitè d'emergències municipal.

4.1.2.6 ACCIDENTS GRUES EN ESTABLIMENTS AMB SUBSTÀNCIES PERILLOSES

TASQUES PREVENTIVES I OPERATIVES ASSOCIADES AL RISC QUÍMIC	
ALERTA EMERGÈNCIA	<ul style="list-style-type: none"> ➤ Activar el Pla d'actuació municipal per a accidents greus en establiments amb substàncies perilloses i comunicar-ho al CECAT. ➤ Trucar al 112 si es necessita ajuda externa (bombers, mossos d'esquadra o SEM). ➤ Constituir el Comitè d'emergències municipal (veure ordre de trucades a la fitxa del CRA) i habilitar el CECOPAL. Activar els grups locals d'actuació. ➤ Connectar i tenir a mà l'emissora de la Xarxa Rescat. ➤ Fer seguiment de la situació i mantenir comunicació amb el CECAT. ➤ Avis als elements vulnerables comunicant les mesures d'autoprotecció que s'estableixin des de la direcció del Plaseqcat, en cas de dubte, recomanar el confinament, i demanar si tenen necessitats especials. ➤ Controlar el trànsit i l'accés a les zones afectades per l'emergència. ➤ Suspendre esdeveniments públics i altres activitats dins la zona afectada. ➤ Obrir i habilitar els centres d'acollida i fer l'acolliment de la població afectada, si escau. ➤ Col·laborar en les evacuacions que siguin necessàries. ➤ Fer l'avituallament dels elements vulnerables amb concentració de persones que no siguin autosuficients si el confinament és llarg. ➤ Comunicar canvis de fase d'activació del Pla d'actuació municipal al CECAT i als integrants del Comitè d'emergències municipal.

4.1.2.7 EMERGÈNCIES RADIOLÒGIQUES

TASQUES PREVENTIVES I OPERATIVES ASSOCIADES AL RISC RADIOLÒGIC	
ALERTA EMERGÈNCIA 1 EMERGÈNCIA 2	<ul style="list-style-type: none"> ➤ Activar el Pla d'actuació municipal per emergències radiològiques i comunicar-ho al CECAT. ➤ Trucar al 112 si es necessita ajuda externa (bombers, mossos d'esquadra o SEM). ➤ Constituir el Comitè d'emergències municipal (veure ordre de trucades a la fitxa del CRA) i habilitar el CECOPAL. Activar els grups locals d'actuació. ➤ Connectar i tenir a mà l'emissora de la Xarxa Rescat. ➤ Fer seguiment de la situació i mantenir comunicació amb el CECAT.

**TASQUES PREVENTIVES I OPERATIVES ASSOCIADES AL
RISC RADIOLÒGIC**

	<ul style="list-style-type: none"> ➤ Avis als elements vulnerables comunicant les mesures d'autoprotecció que s'estableixin des de la direcció del Radcat i, en cas de dubte recomanar el confinament, i demanar si tenen necessitats especials. ➤ Controlar el trànsit i l'accés a les zones afectades per l'emergència. ➤ Suspendre esdeveniments públics i altres activitats dins la zona afectada. ➤ Obrir i habilitar els centres d'acollida i fer l'acolliment de la població afectada, si escau. ➤ Col·laborar en les evacuacions que siguin necessàries. ➤ Fer l'avituellament dels elements vulnerables amb concentració de persones que no siguin autosuficients si el confinament és llarg. ➤ Comunicar canvis de fase d'activació del Pla d'actuació municipal al CECAT i als integrants del Comitè d'emergències municipal.
--	---

4.1.2.8 EMERGÈNCIES SÍSMIQUES

**TASQUES PREVENTIVES I OPERATIVES ASSOCIADES AL
RISC SÍSMIC**

PREALERTA	<ul style="list-style-type: none"> ➤ Seguiment de la informació: <ul style="list-style-type: none"> ▪ Comunicats del CECAT ▪ Institut Cartogràfic i Geològic de Catalunya: http://www.icgc.cat/Ciutada/Explora-Catalunya/Terratremols ➤ Estat de la xarxa viària: http://mct.gencat.cat/ ➤ Connectar i tenir a mà l'emissora de la Xarxa Rescat.
ALERTA EMERGÈNCIA 1 EMERGÈNCIA 2	<ul style="list-style-type: none"> ➤ Activar el Pla d'actuació municipal per sismes i comunicar-ho al CECAT. ➤ Trucar al 112 si es necessita ajuda externa (bombers, mossos d'esquadra o SEM). ➤ Constituir el Comitè d'emergències municipal (veure ordre de trucades a la fitxa del CRA) i habilitar el CECOPAL. Activar els grups locals d'actuació. ➤ Connectar i tenir a mà l'emissora de la Xarxa Rescat. ➤ Fer seguiment de la situació i mantenir comunicació amb el CECAT. ➤ Avis als elements vulnerables i demanar si tenen necessitats especials. ➤ Controlar el trànsit i l'accés a les zones afectades. ➤ Inspecció dels edificis de major risc del municipi per detectar possibles danys: <ul style="list-style-type: none"> ▪ Equipaments públics: veure llistat d'elements vulnerables ▪ Edificis de més de 5 plantes: Veure plànol 3 - risc sísmic adjunt al document 7. ▪ Edificis més antics: veure llistat d'elements vulnerables ▪ Edificis singulars: veure llistat d'elements vulnerables ➤ Suspendre esdeveniments públics i altres activitats, si escau. ➤ Obrir i habilitar els centres d'acollida i fer l'acolliment de la població afectada, si escau. ➤ Col·laborar en les evacuacions que siguin necessàries. ➤ Registre i organització dels voluntaris ocasionals ➤ Comunicar canvis de fase d'activació del Pla d'actuació municipal al CECAT i als integrants del Comitè d'emergències municipal.

4.1.2.9 RISC DE VENT

**TASQUES PREVENTIVES I OPERATIVES ASSOCIADES AL
RISC DE VENT**

PREALERTA	<ul style="list-style-type: none"> ➤ Seguiment de la informació: <ul style="list-style-type: none"> ▪ Comunicats del CECAT ▪ Informació meteorològica: http://www.meteo.cat/prediccio/general ▪ Estat de la xarxa viària: http://mct.gencat.cat/ ➤ Connectar i tenir a mà l'emissora de la Xarxa Rescat. ➤ Vigilància de les següents zones d'especial risc: <ul style="list-style-type: none"> ▪ Plaça de la Verneda
------------------	--

**TASQUES PREVENTIVES I OPERATIVES ASSOCIADES AL
RISC DE VENT**

	<ul style="list-style-type: none"> • Plaça d'Andalusia • Plaça d'Almansa • Plaça del Poeta Miguel Hernández • Plaça del Mediterrani • Plaça del Sol • Plaça de Ca n'Oriol • Plaça d'Aragó • Plaça de Santa Rosa • Plaça Josep Tarradellas • Parc de la Sardana • Parc La Serreta • Plaça de F. Montseny • Plaça de Pablo Picasso • Plaça de Miquel Martí i Pol • Plaça de Jesús i Maria • Plaça de Jaume Pla i Pallejà • Plaça de les Moreres • Parc de Ca n'Oriol • Jardins d'Estanislau Figueras • Plaça de Bonaventura Josa • Plaça de l'Escriptor Joan Fuster i Ortells • Plaça d'Antonio Machado • Plaça de Catalunya • Plaça de Montserrat Roig • Plaça del Doctor Guadlet • Plaça de Ramon Rusiñol i Font • Plaça de Salvador Allende • Parc de l'Onze de Setembre • Plaça de Josep Anselm Clavé • Plaça de Pep Rovira • Plaça del Doctor Pearson • Plaça del Progrés • Plaça de Lluís Companys • Plaça d'Ernest Lluch • Parc per la Pau i la Natura • Plaça de Salvador Espriu • Plaça de Rafael Alberti • Plaça dels Nens • Plaça dels Geranis • Plaça dels Ocells • Parc Ibèric • Parc de la Masia de Can Faïjó • Plaça d'Alfons Carles Comin • Plaça de Marquès Barberà <p><i>Veure cartografia document 7.</i></p>
<p>ALERTA EMERGÈNCIA 1 EMERGÈNCIA 2</p>	<ul style="list-style-type: none"> ➤ Activar el Pla d'actuació municipal per ventades i comunicar-ho al CECAT. ➤ Trucar al 112 si es necessita ajuda externa (bombers, mossos d'esquadra o SEM). ➤ Constituir el Comitè d'emergències municipal (veure ordre de trucades a la fitxa del CRA) i habilitar el CECOPAL. Activar els grups locals d'actuació. ➤ Connectar i tenir a mà l'emissora de la Xarxa Rescat. ➤ Fer seguiment de la situació i mantenir comunicació amb el CECAT. ➤ Senyalitzar, tallar o controlar les següents vies de la xarxa viària: <ul style="list-style-type: none"> • AP-7 (E-15) • B-30 • A-18 (C-16 i E-9) • C-1413a • C-243-c • B-151 • BP-1503

**TASQUES PREVENTIVES I OPERATIVES ASSOCIADES AL
RISC DE VENT**

- Fer vigilància i neteja de la xarxa viària local i passos de vianants (arbres trencats, mobiliari urbà, runes, etc.).
 - Habilitar zones d'aparcaments de vehicles.
 - Tancar els següents espais públics:
 - Plaça de la Vermeda
 - Plaça d'Andalusia
 - Plaça d'Almansa
 - Plaça del Poeta Miguel Hernández
 - Plaça del Mediterrani
 - Plaça del Sol
 - Plaça de Ca n'Oriol
 - Plaça d'Aragó
 - Plaça de Santa Rosa
 - Plaça Josep Tarradellas
 - Parc de la Sardana
 - Parc La Serreta
 - Plaça de F. Montseny
 - Plaça de Pablo Picasso
 - Plaça de Miquel Martí i Pol
 - Plaça de Jesús i Maria
 - Plaça de Jaume Pla i Pallejà
 - Plaça de les Moreres
 - Parc de Ca n'Oriol
 - Jardins d'Estanislaus Figueras
 - Plaça de Bonaventura Josa
 - Plaça de l'Escriptor Joan Fuster i Ortells
 - Plaça d'Antonio Machado
 - Plaça de Catalunya
 - Plaça de Montserrat Roig
 - Plaça del Doctor Guadlet
 - Plaça de Ramon Rusiñol i Font
 - Plaça de Salvador Allende
 - Parc de l'Onze de Setembre
 - Plaça de Josep Anselm Clavé
 - Plaça de Pep Rovira
 - Plaça del Doctor Pearson
 - Plaça del Progrés
 - Plaça de Lluís Companys
 - Plaça d'Ernest Lluch
 - Parc per la Pau i la Natura
 - Plaça de Salvador Espriu
 - Plaça de Rafael Alberti
 - Plaça dels Nens
 - Plaça dels Geranis
 - Plaça dels Ocells
 - Parc Ibèric
 - Parc de la Masia de Can Fatjó
 - Plaça d'Alfons Carles Comin
 - Plaça de Marqués Barberà
- Veure cartografia document 7.*
- Suspendre esdeveniments i activitats esportives i recreatives a l'aire lliure que puguin tenir risc per tempestes elèctriques o caiguda de branques o arbres.
 - Avis als elements vulnerables, comunicant les mesures d'autoprotecció que s'estableixin des de la direcció del Pla, en cas de dubte, recomanar el confinament, i demanar si tenen necessitats especials.
 - Fer l'avituallament dels elements vulnerables amb concentració de persones que no siguin autosuficients si el confinament és llarg.
 - Obrir i habilitar els centres d'acollida i fer l'acolliment de la població afectada, si escau.
 - Col·laborar en les evacuacions, si escau.
 - Registre i organització dels voluntaris ocasionals.
 - Comunicar canvis de fase d'activació del Pla d'actuació.

4.1.3 AVISOS: ORGANITZACIÓ, SISTEMES I RECORREGUTS D'AVÍS

AVISOS: ORGANITZACIÓ, SISTEMES I RECORREGUTS D'AVÍS			
	RESPONSABLE	MITJANS	DESTINATARIS
Incendis forestals Inundacions Nevades Transport de mercaderies perilloses Accident radiològic Sismes	l'Alcalde/essa	<ul style="list-style-type: none"> » Els mitjans de comunicació locals. » Web municipal. » Megafonia fixa o mòbil. » Telefonia fixa i mòbil. 	Elements vulnerables inclosos en el punt 3.2 d'aquest document.
Accident químic	l'Alcalde/essa	<ul style="list-style-type: none"> » Els mitjans de comunicació locals. » Web municipal. » Megafonia fixa o mòbil. » Telefonia fixa i mòbil. » Sirenes 	Elements vulnerables inclosos en el punt 6.1.7 d'aquest document.

En cas d'emergències, es realitzarà la ruta d'avís en funció de l'emergència. No obstant, a priori, les rutes principals es realitzen a:

- Masia Can Ramoneda
- Masia Can Serra
- Masia Ca N'Oriol
- Masia Can Pi de la Serra
- Masia Can Serrafossà
- Masia Can Feliu
- Centres sanitaris
- Escoles
- Residències gent gran

Per direcció i coordinació de les tasques d'avís: L'Alcalde/essa, a més del dispositiu municipal corresponent, tindrà el suport per executar aquestes tasques del Grup Local d'Ordre i Avisos i el del Pla de la Generalitat.

L'avís a la població que es trobi fora de les zones d'abast de les sirenes d'avís a la població, es farà utilitzant, en la mesura que sigui possible, la megafonia dels cotxes patrulla del Grup Local d'Ordre i Avisos a la població i sempre garantint que els agents actuen en condicions de seguretat.

4.1.4 PROCEDIMENTS DE RELACIÓ I D'INTEGRACIÓ AMB ELS PLANS D'ÀMBITS SUPERIOR

El pla de protecció civil preveu la integració i coordinació amb altres plans d'àmbit superior que es puguessin activar de forma simultània amb el pla. Aquesta coordinació es reflecteix, bàsicament, en els següents aspectes:

Fase emergència	Responsable	Acció	Mitjà
Inici	Alcalde/essa o persona que delegui	Comunicar activació del Pla al CECAT(93 551 72 85)	Telefon, Correu electrònic o Xarxa Rescat
Durant	CRA o coordinador municipal	Sol·licitud d'ajuda externa, si escau al 112	Telefon

Fase emergència	Responsable	Acció	Mitjà
Durant	Alcalde/essa o persona que delegui	Intercanvi informació amb el CECAT(93 551 72 85)	Telèfon, Correu electrònic o Xarxa Rescat
Durant	Grups locals d'actuació	Col·laboració amb cossos d'emergència	Presencialment
Fi	Alcalde/essa o persona que delegui	Comunicar desactivació Pla al CECAT(93 551 72 85)	Telèfon, Correu electrònic o Xarxa Rescat

4.2 MESURES DE PROTECCIÓ A LA POBLACIÓ

4.2.1 EXECUCIÓ DE L'EVACUACIÓ

L'evacuació consisteix a desplaçar la població afectada a una zona segura. Per tant, es considera per cadascun dels riscos els possibles elements vulnerables i els centres on se'ls podria acollir:

Risc	Elements vulnerables	Centres d'acollida
Emergències per concentració de persones	<p>En cas d'activitats on s'aglomera un gran nombre de persones quedarien afectats principalment els elements vulnerables ubicats al centre.</p> <p><i>Veure punt 3.2.1 d'elements vulnerables per riscos territorials.</i></p>	<p>En cas de d'emergència per concentració de persones, s'habilitaran els següents centres d'acollida:</p> <ul style="list-style-type: none"> • CEIP 25 de Setembre • CEIP Ca n'Alzamora • CEIP Joan Maragall • CEIP Maria Montessori • CEIP Mossèn Cinto Verdaguier • CEIP Pau Casals • CEIP Ramon Llull • CEIP Rivo Rubeo • CEIP Schola • CEIP Teresa Alet • CEIP Torre de la Liebre • IES JV Foix • IES Duc de Montblanc • IES La Serreta • IES l'Estatut • Escola del Bosc • Institut Torrent dels Aïous • Hotel St. Pere II • Hotel Terranova • Park Sedó Aparthotel • Hoteles H2 • Pavelló Can Rosés • Pavelló La Liana <p><i>Veure punt 4.3 de centres d'acollida</i></p>
Emergències per onades de calor/fred/pandèmies	<p>En cas d'emergències per onada de calor/fred o pandèmies, les persones més afectades serien les més crítiques, com malalts crònics, gent gran, etc. i les persones sense sostre.</p>	<p>En cas de d'emergència per onada de calor/fred o pandèmies, es podran habilitar els següents centres d'acollida:</p> <ul style="list-style-type: none"> • CEIP 25 de Setembre • CEIP Ca n'Alzamora • CEIP Joan Maragall • CEIP Maria Montessori • CEIP Mossèn Cinto Verdaguier • CEIP Pau Casals • CEIP Ramon Llull • CEIP Rivo Rubeo • CEIP Schola • CEIP Teresa Alet • CEIP Torre de la Liebre • IES JV Foix • IES Duc de Montblanc

Risc	Elements vulnerables	Centres d'acollida
		<ul style="list-style-type: none"> • IES La Serreta • IES l'Estatut • Escola del Bosc • Institut Torrent dels Aïous • Hotel St. Pere II • Hotel Terranova • Park Sedó Aparthotel • Hoteles H2 • Pavelló Can Rosés • Pavelló La Liana <p><i>Veure punt 4.3 de centres d'acollida</i></p>
Emergències per incidències en el subministraments bàsics	En cas d'emergències per incidències en el subministraments bàsics tot el municipi podria quedar afectat.	<p>En cas de d'emergència per pandèmies, incidències en el subministraments bàsics o atemptat terrorista, es podran habilitar els següents centres d'acollida:</p> <ul style="list-style-type: none"> • CEIP 25 de Setembre • CEIP Ca n'Azamora • CEIP Joan Maragall • CEIP Maria Montessori • CEIP Mossèn Cirto Verdaguer • CEIP Pau Casals • CEIP Ramon Llull • CEIP Rivo Rubeo • CEIP Schola • CEIP Teresa Alet • CEIP Torre de la Liebre • IES JV Foix • IES Duc de Montblanc • IES La Serreta • IES l'Estatut • Escola del Bosc • Institut Torrent dels Aïous • Hotel St. Pere II • Hotel Terranova • Park Sedó Aparthotel • Hoteles H2 • Pavelló Can Rosés • Pavelló La Liana <p><i>Veure punt 4.3 de centres d'acollida</i></p>
Emergències associades a l'emmagatzematge de productes perillosos, en cas que aquests es produeixin en instal·lacions no Seveso		<p>En cas de d'emergència per l'emmagatzematge de productes perillosos, es podran habilitar els següents centres d'acollida:</p> <ul style="list-style-type: none"> • CEIP 25 de Setembre • CEIP Ca n'Azamora • CEIP Joan Maragall • CEIP Maria Montessori • CEIP Mossèn Cirto Verdaguer • CEIP Pau Casals • CEIP Ramon Llull • CEIP Rivo Rubeo • CEIP Schola • CEIP Teresa Alet • CEIP Torre de la Liebre • IES JV Foix • IES Duc de Montblanc • IES La Serreta • IES l'Estatut • Escola del Bosc • Institut Torrent dels Aïous • Hotel St. Pere II • Hotel Terranova • Park Sedó Aparthotel • Hoteles H2 • Pavelló Can Rosés • Pavelló La Liana

Risc	Elements vulnerables	Centres d'acollida
		<i>Veure punt 4.3 de centres d'acollida.</i>
Incendis forestals	<p>En cas d'incendis forestals, a priori els elements afectats són:</p> <ul style="list-style-type: none"> • Biblioteca popular Mestre Martí Tauler • Local social Castellnou sector B • Local social Castellnou sector C • Associació Cultural La Trup del 60 • CEIP Ramon Llull • CEIP Schola • Club Esportiu Can Mir • Recuperación y Reciclaje de Residuos SL <p><i>Veure punt 3.2.1.</i></p>	<p>En cas d'incendi forestal, s'habilitaran els següents centres d'acollida:</p> <ul style="list-style-type: none"> • CEIP 25 de Setembre • CEIP Ca n'Alzamora • CEIP Maria Montessori • CEIP Mossèn Cinto Verdaguer • CEIP Pau Casals • CEIP Ramon Llull • CEIP Rivo Rubeo • CEIP Schola • CEIP Teresa Altet • CEIP Torre de la Liebre • IES JV Foix • IES Duc de Montblanc • IES La Serreta • IES l'Estatut • Escola del Bosc • Institut Torrent dels Aïous • Hotel St. Pere II • Hotel Terranova • Park Sedó Aparthotel • Hoteles H2 • Pavelló Can Rosés • Pavelló La Llana <p><i>Veure punt 4.3 de centres d'acollida.</i></p>
Inundacions	<p>En cas d'inundacions, a priori els elements afectats són:</p> <ul style="list-style-type: none"> • Rubí Energètics SL (Apeus) • Campsa Est. Serv. SA (Repsol, davant la Noguera) • Parròquia de Sant Pere • Complex Cultural l'Escardivol • Fundació Museu-Biblioteca de Rubí • Associació Amics del Col·leccionisme de Rubí • Col·legi Jaume Balmes (secundària) • Escola Bressol Municipal Sol Solet • Pista poliesportiva de la Sardana • Zona Esportiva Can Rosés • Centre excursionista de Rubí • Escola Esportiva Regina Carmeli <p><i>Veure punt 3.2.2.</i></p>	<p>En cas d'inundacions, s'habilitaran els següents centres d'acollida:</p> <ul style="list-style-type: none"> • CEIP 25 de Setembre • CEIP Joan Maragall • CEIP Maria Montessori • CEIP Mossèn Cinto Verdaguer • CEIP Pau Casals • CEIP Ramon Llull • CEIP Rivo Rubeo • CEIP Schola • CEIP Teresa Altet • CEIP Torre de la Liebre • IES JV Foix • IES Duc de Montblanc • IES La Serreta • IES l'Estatut • Escola del Bosc • Institut Torrent dels Aïous • Hotel St. Pere II • Hotel Terranova • Pavelló Can Rosés • Pavelló La Llana <p><i>Veure punt 4.3 de centres d'acollida.</i></p>
Nevades	<p>En cas de nevades, tot el municipi podria quedar afectat.</p> <p><i>Veure punt 3.2.2.</i></p>	<p>En cas de nevades, es podran habilitar els següents centres d'acollida:</p> <ul style="list-style-type: none"> • CEIP 25 de Setembre • CEIP Ca n'Alzamora

Risc	Elements vulnerables	Centres d'acollida
		<ul style="list-style-type: none"> • CEIP Joan Maragall • CEIP Maria Montessori • CEIP Mossèn Cirilo Verdagué • CEIP Pau Casals • CEIP Ramon Llull • CEIP Rivo Rubeo • CEIP Schola • CEIP Teresa Alet • CEIP Torre de la Liebre • IES JV Foix • IES Duc de Montblanc • IES La Serreta • IES l'Estatut • Escola del Bosc • Institut Torrent dels Aïous • Hotel St. Pere II • Hotel Terranova • Park Sedó Aparthotel • Hoteles H2 • Pavelló Can Rosés • Pavelló La Liana <p><i>Veure punt 4.3 de centres d'acollida</i></p>
Sismes	<p>Per risc sísmic, la vulnerabilitat és prevista per a la totalitat del municipi, per tant, per a la totalitat d'elements vulnerables classificats. Cal destacar que els elements vulnerables més antics, com edificis ubicats al casc antic o els edificis de 5 plantes es veuran afectats abans.</p> <p><i>Veure punt 3.2.2.</i></p>	<p>En cas de sismes, es podran habitar els següents centres d'acollida:</p> <ul style="list-style-type: none"> • CEIP 25 de Setembre • CEIP Ca n'Alzamora • CEIP Joan Maragall • CEIP Maria Montessori • CEIP Mossèn Cirilo Verdagué • CEIP Pau Casals • CEIP Ramon Llull • CEIP Rivo Rubeo • CEIP Schola • CEIP Teresa Alet • CEIP Torre de la Liebre • IES JV Foix • IES Duc de Montblanc • IES La Serreta • IES l'Estatut • Escola del Bosc • Institut Torrent dels Aïous • Hotel St. Pere II • Hotel Terranova • Park Sedó Aparthotel • Hoteles H2 • Pavelló Can Rosés • Pavelló La Liana <p><i>Veure punt 4.3 de centres d'acollida</i></p>

Risc	Elements vulnerables	Centres d'acollida
Transport de mercaderies perilloses	<p>En cas d'accident en el transport de mercaderies perilloses, els elements vulnerables més afectats serien els ubicats a l'entorn de la C-16, C-1413a, BP-1503 i AP-7.</p> <p><i>Veure punt 3.2.6.</i></p>	<p>En cas de d'emergència d'accident en el transport de mercaderies perilloses per la B-23, es podran habilitar els següents centres d'acollida:</p> <ul style="list-style-type: none"> • CEIP Ca n'Alzamora • CEIP Joan Maragall • CEIP Mossén Cinto Verdaguier • CEIP Pau Casals • CEIP Ramon Llull • CEIP Rivo Rubeo • CEIP Schola • CEIP Teresa Alet • CEIP Torre de la Llibre • IES JV Foix • IES Duc de Montblanc • IES La Serreta • IES l'Estatut • Escola del Bosc • Institut Torrent dels Aïous • Hotel St. Pere II • Hotel Terranova • Park Sedó Aparthotel • Hoteles H2 • Pavelló Can Rosés • Pavelló La Liana <p><i>Veure punt 4.3 de centres d'acollida.</i></p>
Vent	<p>En cas de forts vents, tot el municipi podria quedar afectat. No obstant, els elements vulnerables i espais més afectats a priori seran:</p> <ul style="list-style-type: none"> • Plaça de la Verneda • Plaça d'Andalusia • Plaça d'Almansa • Plaça del Poeta Miguel Hernández • Plaça del Mediterrani • Plaça del Sol • Plaça de Ca n'Oriol • Plaça d'Aragó • Plaça de Santa Rosa • Plaça Josep Terradellas • Parc de la Sardana • Parc La Serreta • Plaça de F. Montseny • Plaça de Pablo Picasso • Plaça de Miquel Martí i Pol • Plaça de Jesús i Maria • Plaça de Jaume Pla i Pallejà • Plaça de les Moreres • Parc de Ca n'Oriol • Jardins d'Estanislau Figueras • Plaça de Bonaventura Josa • Plaça de l'Escriptor Joan Fuster i Ortells • Plaça d'Antonio Machado • Plaça de Catalunya • Plaça de Montserrat Roig • Plaça del Doctor Guadiet • Plaça de Ramon Rusiñol i Font • Plaça de Salvador Allende 	<p>En cas de ventades, es podran habilitar els següents centres d'acollida:</p> <ul style="list-style-type: none"> • CEIP 25 de Setembre • CEIP Ca n'Alzamora • CEIP Joan Maragall • CEIP Maria Montessori • CEIP Mossén Cinto Verdaguier • CEIP Pau Casals • CEIP Ramon Llull • CEIP Rivo Rubeo • CEIP Schola • CEIP Teresa Alet • CEIP Torre de la Llibre • IES JV Foix • IES Duc de Montblanc • IES La Serreta • IES l'Estatut • Escola del Bosc • Institut Torrent dels Aïous • Hotel St. Pere II • Hotel Terranova • Park Sedó Aparthotel • Hoteles H2 • Pavelló Can Rosés • Pavelló La Liana <p><i>Veure punt 4.3 de centres d'acollida.</i></p>

Risc	Elements vulnerables	Centres d'acollida
	<ul style="list-style-type: none"> • Parc de l'Onze de Setembre • Plaça de Josep Anselm Clavé • Plaça de Pep Rovira • Plaça del Doctor Pearson • Plaça del Progrés • Plaça de Lluís Companys • Plaça d'Ernest Lluch • Parc per la Pau i la Natura • Plaça de Salvador Espriu • Plaça de Rafael Alberti • Plaça dels Nens • Plaça dels Geranis • Plaça dels Ocells • Parc Ibèric • Parc de la Masia de Can Fatjó • Plaça d'Alfons Carles Comín • Plaça de Marquès Barberà <p><i>Veure punt 4.1.2.9</i></p>	
Químic	<p>En cas d'emergència a l'empresa ARCHROMA IBÉRICA, quedarien afectats els elements vulnerables ubicats a la zona centre nord del municipi. En el cas de l'empresa LAINCO quedarien afectats els elements vulnerables: Riera de Rubí, Polígon Industrial Ca n'Esteper, Can Jardí, Can Pi de Villaroc, Cova Solera i Ca n'Alzamora Carretera C-1413a. I en el cas del Laboratori Miret quedaria afectada la Serra de Guilerà</p> <p><i>Veure punt 3.2.2</i></p>	<p>En cas d'accident químic, es podran habilitar els següents centres d'acollida:</p> <p>En cas d'emergència a l'empresa ARCHROMA IBÉRICA quedarien afectats els centres d'acollida del nord i sud-est del municipi. En el cas de l'empresa LAINCO quedarien afectats els centres d'acollida del sud del municipi. En el cas del Laboratori Miret no quedaria afectat cap centre d'acollida</p> <p><i>Veure punt 4.3 de centres d'acollida</i></p>

La responsabilitat de donar l'ordre d'evacuació recau en l'alcalde o alcaldessa. Quan un Pla autonòmic està activat, aquesta responsabilitat recau en última instància en la direcció del Pla especial.

4.2.2 ZONES D'ALLUNYAMENT

L'allunyament consisteix a desplaçar la població afectada a una zona segura de forma temporal.

Possibles zones d'allunyament:

Risc	Possibles zones d'allunyament
Onada de calor/fred i pandèmies.	<p>En cas d'emergència per Onada de calor/fred o pandèmies, s'hauria de confinar a la gent a les seves cases o als centres d'acollida del municipi.</p> <p><i>Veure punt 4.3 de centres d'acollida</i></p>

Risc	Possibles zones d'allunyament
Emergències per concentració de persones o accidents associats a l'emmagatzematge de productes perillosos, en cas que aquests es produeixin en instal·lacions no Seveso	<p>En cas d'emergència per concentració de persones o d'accidents associats a l'emmagatzematge de productes perillosos, en cas que aquests es produeixin en instal·lacions no Seveso s'hauria d'allunyar a la gent de la zona de perill.</p> <p><i>Veure punt 6.1.7, actes municipals.</i> <i>Veure punt 2.2.5.9 on es detallen les d'instal·lacions o indústries no Seveso i l'afectació en cas d'emergència.</i></p>
Incendis forestals	<p>En cas d'incendi forestal, s'hauria d'allunyar a les persones de les zones boscoses afectades. A priori les zones boscoses del municipi són:</p> <ul style="list-style-type: none"> • Zona boscosa al nord del municipi, la Serra de Can Guilera, situada a l'Oest de Castellnou. • Zona boscosa al Nord-oest del municipi, la Serra de l'Oleguera i al Torrent de Can Barceló. • Zona boscosa força cèntrica dins el municipi, rodejada de Can Serrafossà, Ximelis i el Polígon industrial de Sant Genís. • Zones boscoses al sud del municipi, a les vores dels torrents de Can Balasc i Can Tallafiguera.
Inundacions	<p>En cas d'inundacions, s'hauria d'allunyar a les persones de les zones afectades. A priori, les zones més afectades serien: Zona de Can Barceló, Zona de Ximelis, zona de Can Serrafossà, Polígons industrials al Sud del municipi, Zona de les Martines, Can Mir, les Valls de Sant Muç, Les Valls de Sant Muç, Polígons industrials al Sud-est del municipi, zona de Can Valhonrat, Polígons industrials i edificis a la vora de la Riera de Rubí</p> <p><i>Veure punt 3.1.3 àrees o sectors d'afectació per inundacions</i></p>
Nevades, sismes, accident químic o vents	<p>En cas de nevades, sismes, accident químic o vents, les persones s'haurien de confinar en els propis edificis fins que es pogués restablir la normalitat al municipi. En cas de necessitat la Policia Local podria dirigir a les persones als centres de d'acollida habilitats al municipi.</p> <p><i>Veure punt 4.3 de centres d'acollida.</i></p>
Transport de mercaderies perilloses	<p>En cas d'accident en el transport de mercaderies perilloses, s'hauria d'allunyar a la gent de les zones afectades. En cas de necessitat la Policia Local podria dirigir a les persones als centres de d'acollida habilitats al municipi.</p> <p><i>Veure punt 4.3 de centres d'acollida.</i></p>

4.2.3 PAUTES DE CONFINAMENT

El confinament consisteix en refugiar-se, tancar totes les obertures i entrades de les edificacions (portes, persianes, porticons) i situar-se al més lluny possible de l'origen del risc.

Com a norma general, el confinament és la mesura més segura tret que les autoritats valorin altres indicacions.

Segons informació disponible en el moment de la redacció del document, a priori al municipi no existeix una zona que no es puguin confinar, ja que el municipi disposa d'edificis estancs. No obstant, es impossible garantir aquest confinament, ja que no es pot estudiar l'estanquitat i capacitat de tots els edificis, centres o instal·lacions de Rubí.

Remarcar que a priori el confinament només s'hauria de realitzar per risc químic, de transport de mercaderies perilloses o ventades.

4.2.4 CONTROL D'ACCESSOS

L'objectiu del control d'accessos és impedir que persones i vehicles aliens a la gestió de l'emergència puguin entrar en la zona de risc. D'aquesta manera s'impedeix que aquestes persones es posin en perill i es garanteix que no destorben els grups actuants a la zona de risc. Pot ser necessari, en el seu cas, el control i l'ordenació del trànsit en les zones adjacents, amb l'objecte de facilitar l'arribada de nous recursos.

Els controls d'accessos es definiran en funció de l'emergència. No obstant, a priori s'establiran els següents punts d'accés:

- Rotondes/accessos al municipi per la C-1413a
- Rotondes/accessos al municipi per la BP-1503
- Accés al municipi per la C-16
- Accés al municipi per la B-151

4.3 CENTRES D'ACOLLIDA D'EVACUATS

Codi	Entitat	Adreça	Capacitat	Llits	Calefacció	Dutxes aigua calenta	Cuina	Afectació per risc
ESC01	CEIP 25 de Setembre	Grup 25 Setembre	700	No	SI	SI	No	Nevades, sismes, Transport de mercaderies perilloses.
ESC02	CEIP Ca n'Alzamora	C/ Antoni Sedó, s/n	400	No	SI	SI	No	Nevades, sismes, inundacions
ESC03	CEIP Joan Maragall	Ctra. Rubí-Ullastrell	250	No	SI	SI	SI	Nevades, sismes, incendis
ESC04	CEIP Maria Montessori	C/ Joan Puig, 20	500	No	SI	SI	SI	Nevades, sismes, Transport de mercaderies perilloses.
ESC05	CEIP Mossèn Cinto Verdaguer	C/ Numancia, 2	400	No	SI	SI	No	Nevades, sismes
ESC06	CEIP Pau Casals	C/ Sant Pere, 42	400	No	SI	SI	SI	Nevades, sismes
ESC07	CEIP Ramon Llull	Av. Can Fatjó, 100-120	400	No	SI	SI	No	Nevades, sismes
ESC08	CEIP Rivo Rubeo	C/ Gràcia, 32	450	No	SI	SI	No	Nevades, sismes

Codi	Entitat	Adreça	Capacitat	Llits	Calefacció	Dutxes aigua calenta	Cuina	Afectació per risc
ESC09	CEIP Schola	C/ Sant Pere 12	200	No	Si	Si	No	Nevades, sismes
ESC10	CEIP Teresa Altet	C/ De Mallorca	400	No	Si	Si	No	Nevades, sismes
ESC11	CEIP Torre de la Liebre	Av. Massana	200	No	Si	Si	Si	Nevades, sismes
ESC28	IES JV Foix	Can Sampere, s/n	500	No	Si	Si	No	Nevades, sismes
ESC29	IES Duc de Montblanc	Av. Can Fatjó 134	700	No	Si	Si	No	Nevades, sismes
ESC30	IES La Serreta	C/ De Lepant 1	700	No	Si	Si	No	Nevades, sismes
ESC31	IES l'Estatut	C/ Flammarion, 1	500	No	Si	Si	No	Nevades, sismes
HOT01	Hotel St. Pere II	C/ Del Segre 27	100	Si	Si	Si	Si	Nevades, sismes
HOT02	Park Sedó Aparthotel	C/ Països Catalans, 13-21	90	Si	Si	Si	Si	Nevades, sismes, inundacions
HOT03	Pensió Llobatera	C/Llobateras, 69	100	Si	Si	Si	Si	Nevades, sismes
HOT04	Hoteles H2	Ctra. Molins de Rei, 81	200	Si	Si	Si	Si	Nevades, sismes, inundacions

5. DOCUMENT 5. FITXES D'ACTUACIÓ

5.1 FITXES D'ACTUACIÓ

A continuació s'adjunta la llista de les fitxes d'actuació:

- Fitxa 1. Centre receptor d'alarmes (CRA)
- Fitxa 2. Alcalde/essa
- Fitxa 3. Coordinador municipal de l'emergència
- Fitxa 4. Representant municipal al Pla Autonòmic
- Fitxa 5. Cap del gabinet d'informació
- Fitxa 6. Cap del grup local logístic i d'acollida
- Fitxa 7. Cap del grup local d'ordre i avisos a la població

FITXA D'ACTUACIÓ 1	CENTRE RECEPTOR D'ALARMES (CRA)		
Tipus d'emergència	Alerta	Emergència	Instruccions específiques
General	Rebre l'avis d'emergència i compilar tota la informació possible.		
	Realitzar els avisos necessaris per tal d'activar l'ajuda externa, si escau: bombers, serveis sanitaris d'urgència, etc.		Trucada al 112 i als serveis necessaris.
	En cas que el Pla s'activi de manera formal, ha d'avisar als membres del Consell Assessor i el Gabinet d'Informació.		
	Verificar avis.	Mantenir comunicació amb l'ajuda externa.	
	Activar el pla de comunicació amb aquest ordre de trucades:		
	1r CECAT		Es notifica l'alerta i si cal, es confirma després d'avaluar la situació.
	2n Coordinador municipal d'emergències		
	3r Cap del Grup local d'ordre i avisos a la població		Notificació mitjançant trucada d'emergències.
	4t Cap del Grup local logístic i d'acollida		
5è Consell Assessor			
6è Gabinet d'Informació		Notificació mitjançant trucada telefònica.	
7è Representant municipal al Pla Autonòmic			
Mantenir informat puntualment al coordinador municipal de l'emergència			
Comunicar el fi de l'emergència a totes les entitats notificades.		Seguir el mateix ordre d'avisos al pla de comunicació.	

FITXA D'ACTUACIÓ 2	RESPONSABLE MUNICIPAL DE L'EMERGÈNCIA (ALCALDE/ESSA)
Tipus d'emergència	Funcions
General	Mantenir-se informat sobre la situació a través del coordinador Municipal de l'Emergència.
	Activar el Pla municipal d'emergències i declarar el canvi de nivell d'activació del Pla, si escau, i comunicar-ho al CECAT, directament o a través del Coordinador Municipal.
	Constituir el CECOPAL i convocar el Comitè Municipal d'Emergències a través del CRA.
	Prendre mesures preventives, si escau. Ordenar: - Avisos a la població, especialment als elements vulnerables. - Tasques d'evacuació i acollida.
	Valorar si el Grup Logístic i d'acollida pot atendre a persones que necessiten tractament mèdic.
	Requerir a les entitats privades i als particulars la col·laboració necessària.
Desactivar el Pla Municipal quan correspongui.	

FITXA D'ACTUACIÓ 3		COORDINADOR MUNICIPAL DE L'EMERGÈNCIA		
Tipus d'emergència	Alerta	Emergència	Instruccions específiques	
General	Rebre l'avis d'emergència del CRA.			
	Avisar a l'alcalde i mantenir el contacte.		Trucar a l'alcalde, fer una valoració inicial i en cas d'activar-se el Pla, comunicar-ho al CECAT i al CRA.	
	Fer el seguiment de l'emergència i coordinar els diferents serveis municipals.			
	Confirmar que s'ha avisat al 112.		Verificar amb el CRA.	
	Donar les ordres d'activació del grup local d'ordre i avisos a la població, Consell Assessor i Gabinet d'Informació.	Donar les ordres d'activació de tots els grups d'emergència.	Directament o a través del CRA.	
	Coordinar l'execució de les accions i grups que intervenen en l'emergència.		Directament o a través del CRA.	
	Confirmar que s'ha fet la notificació de l'emergència al CECAT.		Directament o a través del CRA.	
	Proposar a l'alcalde un canvi del nivell d'activació.		Amb el CECOPAL.	
	Controlar les operacions de mitigació de l'emergència i d'informació.			
	Confirmar la fi de l'emergència i la seva comunicació interna i externa.		Directament o a través del CRA.	

FITXA D'ACTUACIÓ 4	REPRESENTANT MUNICIPAL AL PLA AUTONÒMIC
Tipus d'emergència	Funcions
General	Mantenir-se localitzable al telèfon per si se'l requereix.
	Si ho requereix el DIRECTOR DEL PLA AUTONÒMIC, desplaçar-se al CECAT o mantenir-s'hi en comunicació.
	Incorporar-se al CECAT com part del CONSELL ASSESSOR del PLA AUTONÒMIC.
	Mantenir comunicacions entre CECOPAL i Consell Assessor del PLA AUTONÒMIC.

FITXA D'ACTUACIÓ 5	CAP DEL GABINET D'INFORMACIÓ
Tipus d'emergència	Funcions
General	Ha de contactar amb l'alcalde. Ha de demanar-li informació i instruccions. Si l'alcalde constitueix el CECOPAL , ha de desplaçar-s'hi.
	Ha de centralitzar, coordinar i preparar la informació que rep del Comitè d'Emergència, sobre l'emergència i facilitar-la a la població, als grups actuants o a d'altres administracions a través dels mitjans de comunicació.
	Ha de difondre les ordres, informació i consells d'autoprotecció adequats a la població durant la situació de risc i definits a: http://interior.gencat.cat/ca/arees_dactuacio/proteccio_civil/consells_autoproteccio_emergencia/

FITXA D'ACTUACIÓ 6	CAP DEL GRUP LOCAL LOGÍSTIC I D'ACOLLIDA
Tipus d'emergència	Funcions
General	Mantenir-se localitzable al telèfon per si se'l requereix.
	Vetllar per la provisió d'avituallaments o altres recursos a petició de l' ALCALDE.
	En cas d'evacuacions: <ul style="list-style-type: none"> ○ Establir lloc d'acollida d'acord amb el nombre de persones a acollir i d'acord amb el CAP DE GRUP D'ORDRE I AVISOS I ALCALDE. ○ Donar instruccions al grup d'acollida perquè prepari l'espai. ○ Donar instruccions al grup logístic perquè prepari avituallaments. ○ Assegurar que es designa una persona per portar el registre de persones acollides. ○ Vetllar per si existeixen necessitats mèdiques o farmacèutiques en el lloc d'acollida i traslladar-ho al CAP DE GRUP SANITARI perquè ho gestioni o sol·liciti suport a través del 112.
	En cas de detectar altres necessitats no disponibles en el municipi, comunicar-ho al COORDINADOR MUNICIPAL.
	El Cap del Grup Logístic i d'acollida ha de coordinar l'actuació dels membres de l'Associació de Voluntaris de Protecció Civil.
	Assegurar la correcta gestió de voluntaris ocasionals (registre, assignar responsable,...).
	Dirigir-se al CECOPAL quan el convoquin.
	Mantenir informat al COORDINADOR MUNICIPAL.

FITXA D'ACTUACIÓ 7	CAP DEL GRUP LOCAL D'ORDRE I AVISOS A LA POBLACIÓ
Tipus d'emergència	Funcions
General	Mantenir-se localitzable al telèfon per si se'l requereix.
	Fer el seguiment de l'evolució de l'emergència
	Dirigir-se al CECOPAL quan el convoquin.
	Mantenir informat al COORDINADOR MUNICIPAL.
	Funcions d'avisos a la població:
	Vetllar per que es realitzin les comunicacions a població i sobretot als elements vulnerables (telefònicament, rutes d'avis,...) segons indicacions de l' ALCALDE.
	Funcions d'ordre:
	Establir controls d'accessos per impedir accés a persones no autoritzades o per la seva seguretat, en coordinació amb Mossos d'Esquadra.
Executar evacuacions, segons ordeni Bombers i en coordinació amb Mossos d'Esquadra.	

6. DOCUMENT 6. DIRECTORI TELFÒNIC I CATÀLEG DE MITJANS I RECURSOS

6.1 DIRECTORI TELEFÒNIC

6.1.1 ORGANIGRAMA MUNICIPAL DE L'EMERGÈNCIA

Càrrec operatiu	Càrrec habitual	Nom	Dades de localització
Centre Receptor d'Alarmes	Polícia local	-	93 588 70 92
Director del pla municipal	Alcalde/essa	ANA MARÍA MARTÍNEZ	
Substitut 1 del director del Pla	1r tinent d'alcaldia Regidor de Projecció de la Ciutat, Promoció Cultural, Comercial i Recursos Humans	MOISÉS RODRÍGUEZ CANTÓN	
Coordinador Municipal de l'emergència	Regidora de Seguretat Ciutadana, Protecció Civil i Salut	MARTA OLIVA MARTÍN	
Substitut 1 del coordinador Municipal de l'emergència	Tècnic de Protecció Civil	JOAN ARBOLEDAS	
Cap del Grup Local d'Ordre i avisos a la població	Cap Policia Local	ORIOL SÀNCHEZ VIDAL	
Substitut del Cap del grup d'ordre i avisos a la població	Cap de torn	-	
Cap del grup local logístic i d'acollida (logística)	5è Tinent d'Alcalde. Regidor d'Obra Pública, Manteniment Urbà i Promoció de l'Esport	JUAN LÓPEZ NÚÑEZ	
Cap del grup local logístic i d'acollida (acollida)	Regidoria de Ciutadania i Serveis Econòmics Regidoria d'Igualtat i Serveis Socials	MARIA CARMEN CEBRIÁN YOLANDA FERRER	
Substitut 1 del Cap del grup local logístic i d'acollida (logística)	Gerent	JORDI NUÑEZ	
Substitut 1 del Cap del grup local logístic i d'acollida (acollida)	Directora de l'àrea de Sostenibilitat i Serveis Municipals (ASSM)	CORAL COSCOLLOLA	
Substitut 2 del Cap del grup local logístic i d'acollida (acollida)	Directora de Drets Socials Directora d'Igualtat i Ciutadania	ENCARNA MEDEL ROSA GONZÁLEZ	
Cap del Gabinet d'Informació	Coordinador d'Alcaldia	JORDI FERRET FORTUNY	
Substitut	Cap de Premsa	JOAN MARONDA MAYORAL	
Representant municipal al Pla Autonòmic	Gerent en funcions	JORDI NÚÑEZ FREIXA	

Conveni RESCAT Es disposa de Xarxa RESCAT amb número de ISSI (Individual Short Subscriber Identity) 633 x zzz (en aquest cas x de Protecció Civil seria 8).

Composició dels grups:

Grup local d'ordre i avisos a la població			
Càrrec operatiu	Càrrec habitual	Nom i cognoms	Telèfon
Responsable dels avisos a la població	Polícia Local (77 persones)	-	93 588 70 92

Grup local logístic i d'acollida				
Càrrec operatiu	Càrrec habitual	Nom i cognoms	Telèfon	
Actuants logística	Cap de Salut Pública	Encarna Medel (Directora de l'àrea)		
	Cap de la Brigada	BOHDAN LEWKOWYCZ MAZÓN		
	Personal Brigada (26 persones)			
	Directora de l'àrea de Drets Socials	ENCARNA MEDEL		
	Personal de Serveis Socials (49 persones)			
	Tècnica de Salut Pública	Montserrat Buxadera Gómez		
	Personal Salut Pública (6 persones)			
	Cap dels Serveis Socials Bàsics	Sònia Coderch		
Actuants acollida	Cap de Parcs i Jardins	ANNA BALCELLS		
	Personal de Parcs i Jardins (9 persones)			
	Responsable de Manteniment Instal·lacions	OSCAR PARDOS		
	Cap Planejament	DOMENEC CADEVALL		
	Personal Planejament (9 persones)			
	Cap de la Voluntaris de Protecció Civil	EDGAR CARRETERO JOSE BARQUIN		
	Components de l'Associació de Protecció Civil (9 voluntaris + 11 aspirants)	Vicepresident Voluntari	JOSE LUIS CUADRADO ANDÚJAR	
		Voluntària	NEUS JUNCADELLA VILA	
		Vocal voluntari	ANTONIO CAMPOS GIMÉNEZ	
		Voluntari	RICARDO FORCÉN ÁLVAREZ	
Tresorer voluntari		ANTONIO RUIZ GABALDÓN		
President Cap d'Unitat		JOSÉ MIGUEL BARQUÍN CASTAÑEDA		
	Voluntària	LAURA FORCÉN VALCUENDE		

Grup local logístic i d'acollida				
Càrrec operatiu	Càrrec habitual		Nom i cognoms	Telèfon
		Vocal voluntari	NURIA MARTÍN CÁNOVAS	
		Vocal voluntari	JUAN JOSÉ NOVILLO RODRÍGUEZ	
		Voluntària	ROGER PUIG ESCOBAR	
		Secretari Cap d'Unitat	EDGAR CARRETERO ESTRUCH	

Gabinet d'informació			
Càrrec operatiu	Càrrec habitual	Nom i cognoms	Telèfon
Oficina d'Atenció al Ciutadà	Cap del Servei d'Atenció al Ciutadà	SERGI MAS LÓPEZ	
Personal d'Atenció Ciutadana (23 persones)	-		
Unitat Municipal Informàtica	Cap d'Informàtica	MERCEDES AGUILAR JURADO	

6.1.2 CENTRES DE COORDINACIÓ I SERVEIS DE L'EMERGÈNCIA

Servei	Telèfon/email	Fax
Telèfon Únic d'Emergències * SMS per a sords * Fax per a sords	112 679 436 200 900 500 112	
CECAT	93 551 72 85 cecat@gencat.cat	
POLICIA LOCAL (CRA)*	93 588 70 92	93 588 28 26
CECOPAL	93 588 70 00	93 588 45 26
CAP Anton de Borja	93 588 45 55	-
CAP Mútua de Terrassa	93 586 67 00	-
CAP Sant Genís	93 6991729	-
MOSSOS D'ESQUADRA	112 / 93 581 79 00	93 581 79 01
MMEE - SERVEI CATALÀ DE TRÀNSIT	088 - 933 002 296	-
PARC DE BOMBERS DE RUBÍ	93 697 60 80 / 93 699 85 80	-
TRANSPORT SANITARI	061	-

***CENTRE RECEPTOR D'ALARMES (CRA)**

Lloc	Policia Local
Adreça	Ctra. de Terrassa, 118
Telèfon	93 588 70 92
Fax	93 588 28 26
Altres comunicacions	Xarxa de transmissions pròpia telèfons línies directes i telèfons mòbils personal les 24 hores
Protocols, fitxes d'actuació, etc.	Fitxa d'actuació núm. 1 Directorí telefònic

***CENTRE DE COORDINACIÓ MUNICIPAL (CECOPAL)**

Lloc	Ajuntament de Rubí
Adreça	Pi. Pere Aguilera, 1
Telèfon	93 588 70 00
Fax	93 588 45 26
Altres comunicacions	Telefonia mòbil
Protocols, fitxes d'actuació, etc.	Fitxa d'actuació núm. 1 Directori telefònic

6.1.3 ASSOCIACIONS DE VEÏNS I ENTITATS

Entitat	Persona de contacte	Telèfon
Agrupació de Persones Grans	Ctra. de Sabadell cantonada Navas de Tolosa, 1	936 994 521
Associació Cultural Som Diferents Som Iguals	C/ Sagunt, 31-33 baixos	690 226 855
Associació de Comunicació Cultural	Ctra de Sabadell, 52 2n. 2a.	935 874 127
Associació Rociera Andalusia de Rubí	Av. Castellbisbal, 1	936 971 829
Associació Amics Astronomia Tri-A Rubí	C/ Xile, 1-3	935 887 473
Associació Amics d'Automòbils Antics	C/ Verge del Pilar, 19	936 973 328
Associació Animació Cultural Carrer Sant Jaume	-	935 883 053
Associació Carrer Sant Miquel	C/Sant Miquel, 26 baixos 1a.	936 992 333
Associació Catalana de Dislèxia. Vocalia de Rubí	C/Xile, 1-3	935 887 473
Associació Cultural d'Aus Rapinyaires Gran Duc	Ctra Sant Cugat, 5, Esc.Esquerra, 2n. 1a.	-
Associació Cultural Fotografia Oscura-Ibèrica	C/ Marconi, 1 5è.4a.	
Associació Cultural El Bon Rotllo	Passaig Tres Torres, 220-Sant Muç	936 997 181
Associació Cultural La Trup del 60	C/ Cabrera, 47	935 870 264
Associació Recreativa i Cultural La Rubinenca	C/ Ciudad Real, 17	936 990 114
Associació Recreativa El Buen Carisma	C/ L'Arrabassada, 10-Castellnou	670 217 113
Associació Sant Galderic	Sant Jaume, 22	686 791 814-936 971 659
Casa Cultural Àrabe de Rubí	C/ Sabadell, 7	935 882 091
Casa Regional Andalusia de Setefilla	Av. Castellbisbal, 1	936 998 359
Castellers de Rubí	C/ Orso, 2	653 565 336
Associació de Poetes i Escriptors de Catalunya	C/Pons Cirac, 9-Can Bosch, Caseta Postal, 449	
Centre Cultural d'Ensenyament 'Flor Gitana'	Plaça de la Constitució, 6, Local 3	936 971 009

6.1.4 CENTRES D'ACOLLIDA

A continuació s'adjunta un llistat amb els centre que a priori s'utilitzaran per al confinament:

Codi	Entitat	Adreça	Telèfon
ESC01	CEIP 25 de Setembre	Grup 25 Setembre	93 551 75 82
ESC02	CEIP Ca n'Alzamora	C/ Antoni Sedó, s/n	93 586 29 02
ESC03	CEIP Joan Maragall	Ctra.Rubi-Ullestrell	93 699 38 58
ESC04	CEIP Maria Montessori	C/ Joan Puig, 20	93 699 72 00
ESC05	CEIP Mossén Cinto Verdaguer	C/ Numancia, 2	93 5671802
ESC06	CEIP Pau Casals	C/ Sant Pere, 42	93 699 29 69
ESC07	CEIP Ramon Llull	Av.Can Fatjó, 100-120	93 699 00 59
ESC08	CEIP Rivo Rubeo	C/ Gràcia, 32	93 551 75 86
ESC09	CEIP Schola	C/ Sant Pere 12	93 699 08 31
ESC10	CEIP Teresa Altet	C/ De Mallorca	93 699 80 01
ESC11	CEIP Torre de la Liebre	Av.Massana	93 699 27 66
ESC30	IES JV Foix	Can Sampere, s/n	93 699 63 63
ESC31	IES Duc de Montblanc	Av.Can Fatjó 134	93 588 08 58
ESC32	IES La Serreta	C/ De Lepant 1	93 699 08 99
ESC33	IES l'Estatut	C/ Flammarion, 1	93 697 83 90
ESC35	Escola del Bosc	Anton de Borja, S/N	935 88 16 88
HOT01	Hotel St. Pere II	C/ Del Segre 27	935 885 995
HOT02	Hotel Terranova	C/ Del Handbol 1	935 860 999
HOT03	Park Sedó Aparthotel	C/ Paisos Catalans, 13-21	936 973 652
HOT04	Hoteles H2	Ctra. Molins de Rei, 81	936 977 600
IES30	Pavelló Can Rosés	Av. Olimpíades, s/n	935 88 77 17
IES31	Pavelló La Llana	Can Claveri, s/n	935 87 35 06

6.1.5 MITJANS DE COMUNICACIÓ

Les emissores de ràdio que s'utilitzaran com a mitjà de difusió durant la situació d'alerta o emergència seran:

Emissora	Freqüència	Responsable/dades de localització
Ràdio Rubí	99.7 FM	C/ Joaquim Blume, s/n Tel: 93 586 70 00
Rac 1	87.7 FM	Av. Diagonal 477 Planta 15 - Barcelona 932 704 400
Catalunya Ràdio	102.8 FM	Av. Diagonal, 614-616 - Barcelona

Catalunya Informació	98.3 Mhz – 92.0 Mhz FM	Tel: 93 3069200
Ràdio Nacional d'Espanya	100.8 Mhz FM (Ràdio 4)	Carrer Roc Boronat, 127- Barcelona. Tel. 93 3048100

6.1.6 MUNICIPIS VEINS

Nom de municipi	Situació (NSEO)	Telèfon Ajuntament	Telèfon Policia local
Terrassa	Nord	93 739 70 00	937 28 71 99
Sant Quirze del Vallès	Nord	93 721 68 00	937 21 68 68
Sant Cugat del Vallès	Sud-est	93 565 70 00	935 891 328
Castellbisbal	Oest	93 772 02 25	93 772 11 88
Ullastrell	Nord-oest	93 788 72 62	93 723 74 88

6.1.7 ACTES MUNICIPALS

Nom de l'acte	Localització	Data	Nombre de persones / Aforament
Cavalcada de Reis	Centre urbà	5 de gener	Variable
Festivitat de Sant Antoni	Centre urbà	Ultim diumenge del mes de gener	Variable
Rua de Carnaval dissabte al vespre i rua de carnaval infantil diumenge	Centre urbà	Dissabte i diumenge de carnaval	Variable
Festa dels xatos	Centre urbà	Segona Pasqua	Variable
Festa Major (3-5 dies)	L'Escardivol	Finals juny per Sant Pere	Variable
Espectacle piro musical Festa Major	L'Escardivol	Finals juny per Sant Pere	10.000 persones
Festes del carrer Sant Jaume	Carrer Sant Jaume	25 de juliol	1.000 persones
Festa Sant Roc	Centre urbà	Primer cap de setmana de setembre	Variable
La fira de St. Galderic	Nucli antic de la ciutat, (pl. De l'Església, pl. Dr. Guardiet, c. Xercavins, c. Sant Francesc i c. Sant Ignasi).	Segona setmana d'Octubre	6.000 persones
Festa de Sant Jordi	Centre urbà	23 d'Abril	Variable
Festes dels barris	En els barris de la ciutat	Primavera	Variable

6.1.8 SERVEIS BÀSICS

Servei bàsic	Companyia	Telèfon de contacte
Xarxa de gas	Gas Natural	900 750 750
	Comunitat de propietaris de Can Solà	
Xarxa elèctrica	FECSA-ENHER	800 760 706
Xarxa de telecomunicacions	Telefònica	1004 Urgències:
Xarxa d'aigua potable	SOREA,S.A	

6.2 CATÀLEG DE MITJANS I RECURSOS

6.2.1 MITJANS I RECURSOS E L'AJUNTAMENT

6.2.1.1 SERVEIS MUNICIPALS

Servei	Concessionària	Contacte	Telèfon
Manteniment i vialitat	Ajuntament de Rubí (Brigada d'obres)	Bohdan Lewkowyc	
Enllumenat públic i semàfors	SECE	Rafa de Dios	
Fonts	Ajuntament de Rubí (Brigada d'Obres)	Ricardo Forcén	
Recollida escombraries	FCC (RubíNet)	Sonia Bermejo	
No hi ha empresa externa de mobiliari i senyalització viària	- Ajuntament de Rubí (Brigada d'Obres)	- M. Carmen Méndez Josep Milà	
Manteniment abastament d'aigua	SOREA	Miquel Burrieza	
Manteniment clavegueram	SOREA	Enric Coll	

6.2.1.2 TRANSPORT DE PERSONES

Servei	Empresa	Telèfon
Autobusos i autocars de línia	Corporación Española de Transporte (línies 1, 2, 3, 4, 5, 6 i 7)	653 898 229
	Moventis (línies B-7 i B-8)	670 061 994 672 017 621 900 920 040
	Moventis línies N61 i N64 (nocturnes)	676 970 053
	Autoscastellbisbal (línies L3 i L4)	937 720 008

6.2.1.3 MAQUINÀRIA PESANT

Empresa	Contacte	Telèfon
Ajuntament de Rubí (Brigada d'Obres) Retroexcavadora	Gregorio Hernández	607 222 246
Excavacions	Proyectos y excavaciones Rubí	609 010 566 Ocaña
Grues	Proyectos y excavaciones Rubí	609 010 566 Ocaña

6.2.1.4 MOTOBOMBES I CISTERNES

Empresa	Contacte	Telèfon
Cisterna de 500 litres i motobomba. Ajuntament de Rubí (Protecció Civil)	Joan Arboledas Arboledas	607 833 005
FCC	Sonia Bermejo	607 275 702 / 935 886 677

6.2.1.5 CENTRE DE PROVEÏMENT

Producte	Empresa	Telèfon
Mantes	Ajuntament de Rubí (Protecció Civil)	607 833 005
Alimentació i altres	Benzinera Rally (24 hores)	936 990 356

6.2.2 VEHICLES MUNICIPALS

Matrícula	Marca	Model	Combustible	Servei
	NISSAN	TERRANO II	Diesel	U080 - UNITAT DE PROTECCIÓ CIVIL
	VECTRIX	ELECTRIC	Elèctric	U051 - SERVEI DE SEGURETAT CIUTADANA I PROTECCIÓ CIVIL
	VECTRIX	ELECTRIC	Elèctric	U051 - SERVEI DE SEGURETAT CIUTADANA I PROTECCIÓ CIVIL
	VECTRIX	ELECTRIC	Elèctric	U078 - SERVEI DE RELACIONS CIUTADANES I PROXIMITAT
	CITROEN	BERLINGO	Diesel	U047 - UNITAT DE PARCS I JARDINS
	SEAT	IBIZA	SP95	U078 - SERVEI DE RELACIONS CIUTADANES I PROXIMITAT
	NISSAN	CABSTAR	Diesel	U049 - UNITAT DE BRIGADA D'OBRES
	HONDA	NS300	SP95	U051 - SERVEI DE SEGURETAT CIUTADANA I PROTECCIÓ CIVIL
	KYMCO	AGILITY	SP95	U019 - OFICINA D'ATENCIÓ A LA CIUTADANIA
	SUZUKI	WAGON R	Diesel	U050 - SERVEI DE MOBILITAT I ACCESSIBILITAT
	FIAT	PANDA	SP95	U052 - SERVEI DE SOSTENIBILITAT I MEDI
	VOLKSWAGEN	PASSAT	Diesel	U015 - SERVEI OFICINA DE SERVEI A L'EMPRESA
	FIAT	DOBLO	SP95	U066 - RÀDIO RUBÍ SERVEIS AUDIOVISUALS
	YAMAHA	XT600R	SP95	U051 - SERVEI DE SEGURETAT CIUTADANA I PROTECCIÓ CIVIL
	NIU	NGT	Elèctric	U076 - ÀREA DE SOSTENIBILITAT I SERVEIS MUNICIPALS
	FORD	FIESTA	SP95	U033 - SERVEIS SOCIALS
	HONDA	NS300	Gasolina	U051 - SERVEI DE SEGURETAT CIUTADANA I PROTECCIÓ CIVIL
	NISSAN	KUBISTAR	Diesel	U049 - UNITAT DE BRIGADA D'OBRES
	NISSAN	KUBISTAR	Diesel	U049 - UNITAT DE BRIGADA D'OBRES
	SYMPHONY	125SR	SP95	U046 - ÀREA DE PLANIFICACIÓ URBANA
	SANYOU	SY600TD	Elèctric	U049 - UNITAT DE BRIGADA D'OBRES
	NISSAN	NV200	Diesel	U051 - SERVEI DE SEGURETAT CIUTADANA I PROTECCIÓ CIVIL
	FIAT	PANDA	SP95	U049 - UNITAT DE BRIGADA D'OBRES
	SYMPHONY	125SR	SP95	U052 - SERVEI DE SOSTENIBILITAT I MEDI
	SYMPHONY	125SR	SP95	U050 - SERVEI DE MOBILITAT I ACCESSIBILITAT
	FIAT	PANDA	SP95	U050 - SERVEI DE MOBILITAT I ACCESSIBILITAT
	KIA	NIRO	Híbrid	U051 - SERVEI DE SEGURETAT CIUTADANA I PROTECCIÓ CIVIL
	VECTRIX	ELECTRIC	Elèctric	U040 - SERVEI D'ESPORTS

NISSAN	KUBISTAR	Diesel	U078 - SERVEI DE RELACIONS CIUTADANES I PROXIMITAT
NISSAN	NISSAN e-NV200	Elèctric	U078 - SERVEI DE RELACIONS CIUTADANES I PROXIMITAT
NISSAN	NISSAN e-NV200	Elèctric	U078 - SERVEI DE RELACIONS CIUTADANES I PROXIMITAT
NISSAN	NISSAN e-NV200	Elèctric	U078 - SERVEI DE RELACIONS CIUTADANES I PROXIMITAT
NISSAN	NISSAN e-NV200	Elèctric	U049 - UNITAT DE BRIGADA D'OBRES
NISSAN	LEAF	Elèctric	U018 - SERVEI D'INFORMÀTICA I ADMINISTRACIÓ ELECTRÒNICA
YAMAHA	DM04	SP95	U051 - SERVEI DE SEGURETAT CIUTADANA I PROTECCIÓ CIVIL
CITROEN	BERLINGO	Gasolina	U041 - SERVEI DE PROMOCIÓ I DINAMITZACIÓ CULTURAL
NISSAN	KUBISTAR	Diesel	U049 - UNITAT DE BRIGADA D'OBRES
NISSAN	KUBISTAR	Diesel	U049 - UNITAT DE BRIGADA D'OBRES
SUZUKI	AN400	SP95	U051 - SERVEI DE SEGURETAT CIUTADANA I PROTECCIÓ CIVIL
SUZUKI	WAGON RT	Diesel	U045 - SERVEI D'OBRA PÚBLICA
TOYOTA	PRIUS PLUS	Híbrid	U051 - SERVEI DE SEGURETAT CIUTADANA I PROTECCIÓ CIVIL
TOYOTA	PRIUS PLUS	Híbrid	U051 - SERVEI DE SEGURETAT CIUTADANA I PROTECCIÓ CIVIL
TOYOTA	PRIUS PLUS	Híbrid	U051 - SERVEI DE SEGURETAT CIUTADANA I PROTECCIÓ CIVIL
FIAT	PANDA	SP95	U019 - OFICINA D'ATENCIÓ A LA CIUTADANIA
MITSUBISHI	MIT.S.	Diesel	U083 - UNITAT DE NETEJA VIÀRIA
CITROEN	BERLINGO	SP95	U047 - UNITAT DE PARCS I JARDINS
CITROEN	BERLINGO	SP95	U049 - UNITAT DE BRIGADA D'OBRES
FIAT	PANDA	SP95	U047 - UNITAT DE PARCS I JARDINS
FIAT	PANDA	Diesel	U049 - UNITAT DE BRIGADA D'OBRES
SEAT	ALTEA	Diesel	U051 - SERVEI DE SEGURETAT CIUTADANA I PROTECCIÓ CIVIL
SEAT	ALTEA	Diesel	U049 - UNITAT DE BRIGADA D'OBRES
NISSAN	NAVARA	Diesel	U080 - UNITAT DE PROTECCIÓ CIVIL
ISUZU / CAYVOL	SERIE BLUE	Diesel	U078 - SERVEI DE RELACIONS CIUTADANES I PROXIMITAT
NISSAN	NISSAN e-NV200	Elèctric	U049 - UNITAT DE BRIGADA D'OBRES
NISSAN	NISSAN e-NV200	Elèctric	U049 - UNITAT DE BRIGADA D'OBRES
NISSAN	NISSAN e-NV200	Elèctric	U079 - UNITAT RUBÍ BRILLA
RENAULT	KANGOO EXPRESS Z.E.	Elèctric	U040 - SERVEI D'ESPORTS

FORD	TRANSIT	Diesel	U078 - SERVEI DE RELACIONS CIUTADANES I PROXIMITAT
SEAT	ALTEA	Diesel	U045 - SERVEI D'OBRA PÚBLICA
NISSAN	KUBISTAR	Diesel	U049 - UNITAT DE BRIGADA D'OBRES
NISSAN	NV200	Diesel	U049 - UNITAT DE BRIGADA D'OBRES
NISSAN	NV200	Diesel	U049 - UNITAT DE BRIGADA D'OBRES
NISSAN	NV200	Diesel	U049 - UNITAT DE BRIGADA D'OBRES
NISSAN SCATTOLINI	NISSAN NT400	Diesel	U049 - UNITAT DE BRIGADA D'OBRES
SEAT	IBIZA	SP95	U045 - SERVEI D'OBRA PÚBLICA
HONDA	NS300	SP95	U051 - SERVEI DE SEGURETAT CIUTADANA I PROTECCIÓ CIVIL
SEAT	ATECA	Gasolina	U051 - SERVEI DE SEGURETAT CIUTADANA I PROTECCIÓ CIVIL
SEAT	ATECA	Gasolina	U051 - SERVEI DE SEGURETAT CIUTADANA I PROTECCIÓ CIVIL
SEAT	ATECA	Gasolina	U051 - SERVEI DE SEGURETAT CIUTADANA I PROTECCIÓ CIVIL
SEAT	ATECA	Gasolina	U051 - SERVEI DE SEGURETAT CIUTADANA I PROTECCIÓ CIVIL
SEAT	ATECA	Gasolina	U051 - SERVEI DE SEGURETAT CIUTADANA I PROTECCIÓ CIVIL
NISSAN	PRIMASTAR	Diesel	U049 - UNITAT DE BRIGADA D'OBRES
FIAT	PANDA	SP95	U044 - SERVEI DE LLICÈNCIES I DISCIPLINA
HONDA	NS300	SP95	U051 - SERVEI DE SEGURETAT CIUTADANA I PROTECCIÓ CIVIL
MERCEDES	VITO	Diesel	U051 - SERVEI DE SEGURETAT CIUTADANA I PROTECCIÓ CIVIL
NISSAN	KUBISTAR	Diesel	U033 - SERVEIS SOCIALS
NISSAN	PRIMASTAR	Diesel	U047 - UNITAT DE PARCS I JARDINS
DACIA	DUSTER	Diesel	U051 - SERVEI DE SEGURETAT CIUTADANA I PROTECCIÓ CIVIL
SEAT	ALTEA XL	Diesel	U051 - SERVEI DE SEGURETAT CIUTADANA I PROTECCIÓ CIVIL
FIAT	PANDA	SP95	U044 - SERVEI DE LLICÈNCIES I DISCIPLINA
NISSAN	CABSTAR	Diesel	U047 - UNITAT DE PARCS I JARDINS
NISSAN	KUBISTAR	Diesel	U049 - UNITAT DE BRIGADA D'OBRES
KYMCO	GRAND DINK 300	Gasolina	U051 - SERVEI DE SEGURETAT CIUTADANA I PROTECCIÓ CIVIL
KYMCO	GRAND DINK 300	Gasolina	U051 - SERVEI DE SEGURETAT CIUTADANA I PROTECCIÓ CIVIL
NISSAN	PRIMASTAR	Diesel	U049 - UNITAT DE BRIGADA D'OBRES
HONDA	FORESIGHT	SP95	U051 - SERVEI DE SEGURETAT CIUTADANA I PROTECCIÓ CIVIL
Legend	Milano	Elèctric	U079 - UNITAT RUBÍ BRILLA
Legend	Milano	Elèctric	U079 - UNITAT RUBÍ BRILLA

Legend	Milano	Elèctric	U079 - UNITAT RUBÍ BRILLA
Legend	Milano	Elèctric	U079 - UNITAT RUBÍ BRILLA
Legend	Milano	Elèctric	U079 - UNITAT RUBÍ BRILLA
Flebi	Supra 3.0 Black line	Elèctric	U079 - UNITAT RUBÍ BRILLA
Xiaomi	15 EU	Elèctric	U079 - UNITAT RUBÍ BRILLA
Xiaomi	15 EU	Elèctric	U079 - UNITAT RUBÍ BRILLA
NISSAN	TERRANO II	Diesel	U080 - UNITAT DE PROTECCIO CIVIL
FIAT	DUCATO	Diesel	U047 - UNITAT DE PARCS I JARDINS
OPEL	CORSA	Diesel	U044 - SERVEI DE LLICÈNCIES I DISCIPLINA
PIAGGIO	LIBERTY	SP95	U078 - SERVEI DE RELACIONS CIUTADANES I PROXIMITAT
AVANT	520	Diesel	U047 - UNITAT DE PARCS I JARDINS
NEW HOLLAND	TS110A (4WD)	Diesel	U047 - UNITAT DE PARCS I JARDINS
HIBEMA	E-3500-B	Diesel	U047 - UNITAT DE PARCS I JARDINS
JCB	3CX 4	Diesel	U049 - UNITAT DE BRIGADA D'OBRES
BCS	VITHAR 800 RS	Diesel	U047 - UNITAT DE PARCS I JARDINS
PIQUERSA	DUMPER 1500S VH	Diesel	U049 - UNITAT DE BRIGADA D'OBRES
FORD	TT PEDALES (Vehicle Histric)	Gasolina	U041 - SERVEI DE PROMOCIÓ I DINAMITZACIÓ CULTURAL
CRM	CRMES-2000VF	Diesel	U041 - SERVEI DE PROMOCIÓ I DINAMITZACIÓ CULTURAL
CRM	CRMES-2000VF	Diesel	U041 - SERVEI DE PROMOCIÓ I DINAMITZACIÓ CULTURAL
CRM	CRMES-2000VF	Diesel	U041 - SERVEI DE PROMOCIÓ I DINAMITZACIÓ CULTURAL
CRM	CRMES-2000VF	Diesel	U041 - SERVEI DE PROMOCIÓ I DINAMITZACIÓ CULTURAL
CRM	CRMES-3000VF	Diesel	U041 - SERVEI DE PROMOCIÓ I DINAMITZACIÓ CULTURAL
CRM	CRMES-3000VF	Diesel	U041 - SERVEI DE PROMOCIÓ I DINAMITZACIÓ CULTURAL
CRM	CRMES-3000VF	Diesel	U041 - SERVEI DE PROMOCIÓ I DINAMITZACIÓ CULTURAL

6.2.3 XARXA D'HIDRANTS MUNICIPAL

Al document 7 s'adjunta el plànol de la xarxa d'hidrants del municipi.

6.2.4 ASSOCIACIONS I GRUPS VOLUNTARIS LOCALS

El municipi de Rubí té l'Associació de Voluntaris de Protecció Civil de Rubí . La comissió Local de Protecció Civil va ser constituïda el 15/02/1992.

6.2.5 SERVEIS BÀSICS

6.2.5.1 XARXA DE GAS

Linia de gasificació	Dependència (companyia)
Xarxa de distribució de gas natural	Gas Natural
Dipòsit de propà – distribució al barri de Can Solà de 33.500 litres (davant del carrer Pirandello)	Comunitat de propietaris de Can Solà

6.2.5.2 XARXA ELÈCTRICA

Linia elèctrica / Estacions transformadores	Companyia
Linies de Alta, Mitja i Baixa Tensió	FECSA-ENHER

6.2.5.3 XARXA D'AIGUA POTABLE

Companyia	Ubicació
SOREA,S.A	Carrer de Sant Muç, 4 902 250 070

6.2.6 SERVEIS SANITARIS

Nom	Localització	Telèfon
CAP Anton de Borja	C/ D'Edison	93 5884555
CAP Mútua de Terrassa	C/ Prat de la Riba 20	935866700
CAP Sant Genís	C/ Miquel Numany Campedros, 11-19	93 6991729

6.2.7 SERVEIS PRIVATS

6.2.7.1 FLEQUES

Nom Comercial	Localització	Telèfon
Nom comercial: SWEETTUCA PASTISSERIA ARTESANAL	C JOSEP SALTO, 1-7 LOC 10	628050657
Nom comercial: DANTI SUPERMERCAT	PG FERROCARRIL, 3 PB 02	632322896
Nom comercial: LA IAIA TEROL	C MAXIMI FORNES, 15	661362050
Nom comercial: ARIBAU	PG PAU CLARIS, 27	936974859
Nom comercial: FORN DE PA CAN XERCAVINS	C FRANCESC ROVIRA, 10-12 Esc 3 PB B	936997336
CLAN MARTI SA Nom comercial: PANADERIA UNIVERSO	C MONTURIOL, 17	

Nom Comercial	Localització	Telèfon
CLAN MARTI SA Nom comercial: PANADERIA	URBAT PINAR, 12A	
CLAN MARTI SL Nom comercial: FORN DE PA ESPIGA D'OR	C JOAN MARAGALL, 41 Esc 2 PB 04	934694969
DIALYPA SL Nom comercial: MACXIPA	AV BARCELONA, 49	934626793
DOMENECH I CAMPDERROS DIC BO SL Nom comercial: PASTISSERIA MARUIS	AV BARCELONA, 62	936991379
EL TRIGO ELABORADO SL Nom comercial: EL TRIGO ELABORADO	C ALACANT, 2	935880938
ENTONSESBROT SL Nom comercial: PANNUS	PG FRANCESC MACIA, 2	
ESTEARO DEGUSTACION SL Nom comercial: EL RACO DEL PA	C JUAN RAMON JIMENEZ, 2 PB 03	
Nom comercial: FLECA FONTSERE DEGUSTACIO	C EDUARD FONTSERE, 2-12 LOC 03	635635672
Nom comercial: VALLESPA	GRUP VINT-I-CINC DE SETEMBRE, 45 1201	660636024
FEM PA I PASTISSERIA SL Nom comercial: EL PEQUEÑO HORNO	C CALDERON DE LA BARCA, 24-26	936998413
FERNANDEZ MEDINA CB Nom comercial: CRU-SANSISTER	AV CATALUNYA, 6 Esc 1 PB 04	609573320
FRANÇOIS MACARON SCP Nom comercial: FRANÇOIS MACARON	C DOCTOR GIMBERNAT, 15 LOC	615098154
Nom comercial: FORN DE PA I PASTISSERIA MONTSERRAT	C PLATI	935882934
Nom comercial: FORN DE PA SABRINA	AV CATALUNYA, 2	
Nom comercial: ARONA COFFE	CTRA SABADELL, 93	636581770
Nom comercial: FRUITS SECS VERONICA	CTRA SABADELL, 16 LOC 02	634931172
Nom comercial: FORNET NOU SAFIR	C SAFIR, 1-3 LOC 02	677046436
GRANJA LA MUSICA Nom comercial: LA MUSICA	C MUSICA, 7 PB 02	
HERMANOS PULIDO SCP Nom comercial: FORN NOU	C NOU, 3 Esc 1 PB 04	605780379
HORNO DE PAN ARTESANO DE CATALUNYA SLL	C STRAUSS, 6	
IME MIL SL Nom comercial: 365 CAFE	PG FRANCESC MACIA, 55	934081563
Nom comercial: PASTISSERIA LA LYONESA	C PERE ESMENDIA, 3A	936992206
LA DOLÇA XOCOLATA RUBI SL Nom comercial: LA DOLÇA XOCOLATA	C FONT DE LA VIA, 1 LOC 02	638029976
LA LYONESA RUBI SCP Nom comercial: LA LYONESA	C PERE ESMENDIA, 5	653894268
Nom comercial: LA SERRETA	C SANT SALVADOR, 12-14	
MENDEZ PASTISSERS SL Nom comercial: EL PASTISSER DE RUBI	C DOCTOR ROBERT, 9	629517496
Nom comercial: TAHONA	C FONT DEL FERRO, 72	620960078
Nom comercial: RUBÍ SUPER MERCAT	CTRA TERRASSA, 9 LOC	602312007
OLCUPAN SL	AV FLORS, 37 Esc 1 ST 01	646560604

Nom Comercial	Localització	Telèfon
Nom comercial: L' AVI FORNER		
PANADERIA PLIS PLAS RUBI SL Nom comercial: EL TALLER	AV BARCELONA, 32	608388964
PASTISSERIA I CATERING SL Nom comercial: PASTISSERIA SANT JORDI	AV BARCELONA, 20	936990205
Nom comercial: SWEET EVENTS BY JESS	C JOSEP SALTO, 12-14 LOC 01	663705930
Nom comercial: EL CHURRETE	C ANGEL GUIMERA, 16 PB 01	641217303
Nom comercial: PASTISSERIA CATERING	AV BARCELONA, 62	936991379
Nom comercial: MIREIA REY CAKE DESIGNER	AV FERRER I DOMINGO, 8-10 LOC 02	667805759
ROMI 2020 SL Nom comercial: RUBI MERCAT	C MAXIMI FORNES, 52	640151866
Nom comercial: EL CHUSQUETE	C LEPANT, 57-61 LOC 02	647028484
Nom comercial: MES QUE TE	AV FERRER I DOMINGO, 3 PB B	659446288
TIGER TRANSPORT 2021 SL Nom comercial: ARIBAU	C JOAN MARAGALL, 1	652715930
Nom comercial: MINI SUPER STAR	C LUMIERE, 23 Esc 5 PB 26	632555665

6.2.7.2 SUPERMERCATS

Nom Comercial	Localització	Telèfon
Nom comercial: ALIMENTACION RUBI	AV CAN CABANYES, 4 Esc 3 ST 05	680522329
ALDI MASQUEFA SUPERMERCADOS SL Nom comercial: SI IPFRMERCADOS ALDI	AV ESTATUT, 233	937739700
Nom comercial: SANTIVERI	PG FRANCESC MACIA, 28 LOC 02	626320301
Nom comercial: AJWA FRUITES I VERDURES	C JOAN MARAGALL, 26 Esc 1 PB 01	609938883
BERSOLGAN SL Nom comercial: ESPUCARN	C CA N'ALZAMORA, 1	933352621
BEST WAY FOOD SL Nom comercial: CAPRABO	PG PAU CLARIS, 38-40 LOC 02	640619385
BON PREU SA Nom comercial: ESCLAT	CTRA MOLINS DE REI, 75 A	938502526
CASTELLNOU DE PROYECTOS SL	AV CASTELLNOU, 147	
CDAD PROP PG FRANCESC MACIA 46 Nom comercial: GALERIES RUBI	PG FRANCESC MACIA, 46	
COLMADO NUEVE RUBI SCP Nom comercial: SUPERMERCAT NATALIA	C DOCTOR FERRAN, 9 LOC 01	
COQUIKI SL	C MAXIMI FORNES, 64-66 LOC 02	
DIA RETAIL ESPAÑA Nom comercial: DIA	C PITAGORAS, 5 Esc A PB 01	913611700
DIETA PROTEICA SL Nom comercial: DIET FLASH	PG FRANCESC MACIA, 22	932126758
DISTRIBUIDORA INTERNACIONAL DE ALIMENTACION SA - DIA Nom comercial: DIA MARKET	C MAGI RAMENTOL, 17-19 LOC 01	

Nom Comercial	Localització	Telèfon
DISTRIBUIDORA INTERNACIONAL DE ALIMENTACION SA - DIA Nom comercial: DIA	PG PAU CLARIS, 56 PB	
Nom comercial: LA BOTIGA DEL BARRI	C PALENCIA, 3B	602316309
Nom comercial: FRUTERIA LAS TORRES	PL NEUS CATALA I PALLEJA, 3	
GONDAL SUPER ALIMENTACION SL Nom comercial: ALIMENTACIÓ ALI	PL PROGRES, 9 Esc C PB 01	632115081
GONDAL SUPER ALIMENTACION SL Nom comercial: ALI SUPERMERCAT	C SANT JOAN, 28 ES 01	632115081
Nom comercial: AUTOSERVEI D'ALIMENTACIÓ	CTRA SABADELL, 70 LOC	937070552
Nom comercial: CHAYOSHI SUPERMERCAT	AV CAN FATJO, 1-3 PB 01	699616175
LIDL SUPERMERCADOS SAU Nom comercial: LIDL SUPERMERCATS	C PENEDES, 7	935761022
LIDL SUPERMERCADOS SAU Nom comercial: LIDL	AV ELECTRICITAT, 21	936758477
LIDL SUPERMERCADOS SAU Nom comercial: LIDL	C PENEDES, 7	
Nom comercial: ALIMENTACIÓ MAO	AV BARCELONA, 64	654633543
MERCADONA SA Nom comercial: MERCADONA	C MARCONI, 62-70	683445152
MERCADONA SA Nom comercial: MERCADONA	AV CASTELLBISBAL, 70	639438067
MERCADONA SA Nom comercial: MERCADONA	C GENERAL CASTAÑOS, 28 LOC 01	639438067
Nom comercial: SUPERMERCADO LOS MORENO	URBAT PINAR, 3 PB 01	622484049
PETROSABA SL Nom comercial: SPRINT	CTRA MOLINS DE REI, Km 9,8	
PRACTIC MARIONA SA Nom comercial: CONDIS	AV BARCELONA, 44	
Nom comercial: BON AREA	C MARE DE DEU DE LOURDES, 15	617094318
RALLY SA Nom comercial: FINA SHOP	CTRA MOLINS DE REI, KM 12,7	
Nom comercial: TRADIS SUPERMERCADO	PL CONSTITUCIO, 11 ES 01	680235357
Nom comercial: PIKE SUPERMERCAT	C JOSEP SALTO, 20-22	631909275
SASA SUPER SL Nom comercial: SASA SUPER - SUPERMERCAT CA N'ORIOL	CAMI CA N'ORIOL, 4 PB 03	640782049
Nom comercial: COALIMENT	C MARE DE DEU DE LOURDES, 34	602397480
SUPER FAMILY CASH 2016 SL Nom comercial: CARREFOUR EXPRESS	C SANT JOAN, 12	654160080
SUPERFICIES DE ALIMENTACIÓ SA Nom comercial: SORLI DISCAU	C MONTURIOL, 28	
SUPERMERCADOS CIDAMON SL Nom comercial: GONDAL SUPERMERCAT	CTRA SABADELL, 18 LOC B	632805829
SUPERMERCADOS CIDAMON SL Nom comercial: HOLA SUPER BON DIA	AV ESTATUT, 166 PB 03	694453267
SUPERMERCADOS CIDAMON SL Nom comercial: EL BARRI - LA PLANA	C GENERAL CASTAÑOS, 16 Esc 1 PB 06	632805829
SUPERMERCADOS LINJI SL Nom comercial: CHARTER	C MARE DE DEU DE FATIMA, 22 PB 01	688047731

SUPERTIME SL Nom comercial: SUPERTIME	C CERVANTES, 79-81 LOC 02	627801974
Nom comercial: MINISUPER ENRIC	C FONT DEL FERRO, 42-44 PB A	650950293
TENGELMANN IBERIA SL Nom comercial: DIA MARKET	C BARCELONA, 66	
TOP RUBI SL Nom comercial: DISTOP	C SABADELL, 41	
UNIGROUP ALIMENTACION SL Nom comercial: CARREFOUR EXPRESS	C JOAN MARAGALL, 29	640346104
Nom comercial: BROAS SUPERMERCAT	PG TORRES, 62 LOCAL 02	651829224
Nom comercial: ALIMENTACION LING	C SANT CUGAT, 8 PB	691830206
Nom comercial: FRUITES I VERDURES	AV FERRER I DOMINGO, 4A PB 05	699616175
Nom comercial: ALIMENTACIO CAN MIR	C CABRERA, 97	658248838

6.2.7.3 CARNISSERIES

Nom Comercial	Localització	Telèfon
Nom comercial: ALIMENTACION CARNICERIA MOFADEL	C BASSES, 3	
Nom comercial: ALUJU	AV BARCELONA, 41	936990123
Nom comercial: DOMINGO PEREZ	CTRA SABADELL, 16 LOC 03	936974305
Nom comercial: CARNISSERIA MUSTAPHA	C MARE DE DEU DE FATIMA, 45-47 SS 1A	644031828
Nom comercial: CARNISSERIA SOUHAIL	C ARIBAU, 9-11 Esc 1 PB 02	634172680
CAD AREA SL Nom comercial: BON AREA	C NARCIS MENARD, 9-11 PB 01	
CANSALADERIES MARTINEZ NAVARRO SA Nom comercial: CANSALADERIES MARTINEZ NAVARRO	C MARE DE DEU DE LOURDES, 60	936997209
CANSALADERIES MARTINEZ NAVARRO SA Nom comercial: MARTINEZ NAVARRO	C CERVANTES, 47 PB	686984714
CANSALADERIES MARTINEZ NAVARRO SA Nom comercial: MN CANSALADERIES MARTINEZ	C MARE DE DEU DE FATIMA, 3 Esc 1 PB 01	
Nom comercial: CARNISSERIA AZAHRAE	C MARCONI, 3 Esc A PB 02	600323176
Nom comercial: CARNISSERIA ALIMENTACIÓ RIO MARTIL	PL CONSTITUCIO, 10 Esc 4 PB 01	663894482
EMBOTITS OLIVERAS SL Nom comercial: MERCÉ I ROSER CARNISSERIA I XARCUTERIA	C MARCONI, 2 LOC 01	937356356
Nom comercial: CARNISSERIA LA PAU	CTRA SABADELL, 105	699129450

6.2.7.4 PEIX I MARISC

Nom Comercial	Localització	Telèfon
Nom comercial: PESCADERIAS PACO PAQUITA	C MARE DE DEU DE LOURDES, 1	935882498
Nom comercial: J. NEGRETE	C PASTORA (LA), 22	
Nom comercial: PEIXETERIA LES TORRES	PL CONSTITUCIO, 9 Esc 3 PB 01	634058341
Nom comercial: PEIX I MARISC CATY	C MONTURIOL, 26 LOC 03	615437152
Nom comercial: PEIXETERIA PEDRO JOSE MELERO	C FRANCESC ROVIRA, 10-12 Esc 3 PB E	
PESCADERIA PACO PAQUITA SCP Nom comercial: PEIXATERIA PACO I PAQUITA	C PRAT DE LA RIBA, 28	677637861
Nom comercial: PEIXATERIA AL MEDINA	C MARCONI, 1 Esc B PB 03	612426785
Nom comercial: S. GUIRAO	AV BARCELONA, 51	
VENDIPRACTIC SL Nom comercial: CONDIS CAN FATJO	DIAMANT, 68	936972075

6.2.7.5 CLINQUES VETERINÀRIES

Nom	Localització	Telèfon
DISPENSARI VETERINARI DEL VALLES SL Nom comercial: DISPENSARI VETERINARI DEL VALLES	C GIMNAS, 15	935882887
DISPENSARI VETERINARI RUBI SCP Nom comercial: DISPENSARI VETERINARI DEL VALLES	CTRA SANT CUGAT, 5	
Nom comercial: CENTRE VETERINARI	C PRAT DE LA RIBA, 17	935886941
Nom comercial: CENTRE VETERINARI LES TORRES	AV CAN CABANYES, 2	615096293
Nom comercial: CA N'ORIOL VETERINARIA	C CIUDAD REAL, 21	935885638
VET CLINIC CENTROS VETERINARIOS SL Nom comercial: VET CLINIC	C CALDERON DE LA BARCA, 5 LOC 01	936978900
VET CLINIC CENTROS VETERINARIOS SL Nom comercial: VET CLINIC VETERINARI	C SAFIR, 18 PB DE	936974205
VET CLINIC CLINICAS VETERINARIAS SL Nom comercial: VET CLINIC	PL NENS, 6 Esc A PB 01	608997710
DISPENSARI VETERINARI DEL VALLES SL Nom comercial: L'AULA DEL DISPENSARI	CTRA SANT CUGAT, 5	936991182
MARTA E INES GARCIA SCP Nom comercial: CENTRE VETERINARI CAN ROSES	AV OLIMPIADES, 23	936979168
ANIVET 3000 SL Nom comercial: EL REGNE ANIMAL	CTRA SABADELL, 69A LOC	633220643

6.2.7.6 FARMÀCIES

Nom	Localització	Telèfon
Nom comercial: FARMACIA LES TORRES	PG TORRES	
ARUMI MARCH CB Nom comercial: FARMÀCIA PONT SERRA	C MAGI RAMENTOL, 7 PB	932724501
Nom comercial: FARMÀCIA BARADAD	AV BARCELONA, 55	609770990
Nom comercial: FARMACIA DR. BATLLORI	C MILA I FONTANALS, 5	936990388
Nom comercial: FARMÀCIA	C MARE DE DEU DE LOURDES, 73	627808058
Nom comercial: FARMÀCIA BATALLÉ CARULLA	PG FRANCESC MACIA, 23	936990430
Nom comercial: FARMACIA CARME DIAZ	C MILA I FONTANALS, 43 LOC B	620659388
Nom comercial: FARMACIA CARMEN DIAZ	C MILA I FONTANALS, 43 Esc 1 PB 01	640786394
Nom comercial: FARMACIA MERITXELL DOMINGO RUBÍ	C CALDERON DE LA BARCA, 11	625921232
FARMACIA KRONOS SCP Nom comercial: FARMÀCIA KRONOS	PTGE CRONOS, 11	935860626
Nom comercial: FARMACIA	C TORRES ORIOL, 4 Esc 1 PB 02	936996899
Nom comercial: FARMACIA .. EN LA GLORIA	PG FRANCESC MACIA, 84	658503929
Nom comercial: FARMACIA	C SABADELL, 79	
Nom comercial: FARMÀCIA PROGRÉS	C MARE DE DEU DE FATIMA, 11-13	936977993
Nom comercial: FARMACIA DAVID MIÑARRO RAGON	C PASTORA (LA), 78 Esc 1 PB 03	936974942
Nom comercial: FARMACIA	PL JOSEP SAPES	637980898
Nom comercial: FARMACIA	CTRA SABADELL, 95 Esc 1 PB 01	936995012
Nom comercial: FARMACIA SANSI	CTRA TERRASSA, 16-18	936976273

Nom	Localització	Telèfon
Nom comercial: FARMACIA SCHMID	C RIERA, 12-14 PB 01	673836645
Nom comercial: FARMACIA CA N'ORIOL	C MARE DE DEU DE LOURDES, 35	630601782
Nom comercial: FARMACIA XAPELLI	AV CATALUNYA, 14	935880708

6.2.7.7 FERRETERIES

Nom	Localització	Telèfon
AUBERT SA Nom comercial: AUBERT	AV CAN SUCARRATS, 111	
Nom comercial: FERRETERIA CAN FATJO	AV CASTELLBISBAL, 34 PB	935884741
Nom comercial: FERRETERIA CA N'ORIOL	C PASTORA (LA), 13 PB 01	
Nom comercial: GENERES DE PUNT NÚRIA	C CAL GERRER, 2 Esc 1 PB 05	690739278
Nom comercial: BRICO RUBÍ	AV FERRER I DOMINGO, 43-45 PB 01	934150002
Nom comercial: COMERCIAL ZADE	PL NEUS CATALA I PALLEJA, 8 LOC 06	659098316
FERRETERIA EL MERCADO SL Nom comercial: FERRETERIA EL MERCADO	C LLUIS RIBAS, 27-29 Esc 1 PB 07	686764478
FERRETERIA INDUSTRIAL MORENO SA Nom comercial: FERRETERIA Y SUMINISTROS INDUSTRIALES	CTRA TERRASSA, 106	936993396
Nom comercial: IRIS MULTICOLOR - VALENTINE	C ABAT ESCARRE, 51 Esc 1 PB A	936974829
INTEGRAL MAQUINARIA & TALLER, SL Nom comercial: IMAQ	C EDISON, 49-53	935872699
Nom comercial: FERRETERIA CENTRE	AV BARCELONA, 45	936970036
PRIALCO SL Nom comercial: PRIALCO	PG PAU CLARIS, 61	936972947
PULSAR SECURITY SL Nom comercial: A-CERO CERRAJERIA	CTRA SABADELL, 14 LOC 02	
Nom comercial: FERRETERIA ARANDA	C LOPE DE VEGA, 19	
Nom comercial: RUMA FERRETERIA	C MARE DE DEU DE LOURDES, 17 LOC	629164444

Nom	Localització	Telèfon
SUBMINISTRAMENTS ABC RUBI SL Nom comercial: ABC RUBÍ	CTRA SABADELL, 213 NV 03	638966128
SUMINISTROS GINER & GINER SL Nom comercial: SUGIN SUMINISTROS GINER & GINER, SL	C MILA I FONTANALS, 31	
SUMINISTROS INDUSTRIALES MIOR SL	C EMILI SOLA, 11	936995058
SUMINISTROS INDUSTRIALES MIOR SL Nom comercial: MIOR, SL	CTRA TERRASSA, 38	936995058

6.2.7.8 BARS I RESTAURANTS

Nom	Localització	Telèfon
Nom comercial: LA BRASSERIA HAPPY	C ECHEGARAY, 4	662391381
Nom comercial: S'ARYS	C LEPANT, 16-18	
Nom comercial: FRANKFURT'S CASA RUBÍ	C DOCTOR TURRO, 1	676913731
ALPAQUITAY SL Nom comercial: EL FOGON	PL DOCTOR PEARSON, 2	629112843
Nom comercial: KUBIK	C MAGI RAMENTOL, 6 PB	608841289
AMBRIN ZONE SL Nom comercial: DORI LA SALA	PL MIQUEL CASAS BELL, 3 LOC 05	650414948
AMBRIN ZONE SL Nom comercial: DORI SANT JORDI PARK	AV FERRER I DOMINGO, 36-42	650414948
Nom comercial: CERVECERIA SANTA FE	C PLATI, 13 ST 01	625977547
Nom comercial: CURRY	PL DOCTOR PEARSON, 4	692333692
BAI, YUNKE Nom comercial: COM VULGUIS	PG FRANCESC MACIA, 51 LOC 02	658689843
BAR RESTAURANTE LA DIADA Nom comercial: RESTAURANT LA DIADA	C PINTOR COELLO, 6	
BAR RESTAURANTE PARK SEDO SCP Nom comercial: PARK SEDO	C DOCTOR FERRAN, 11	935887625
Nom comercial: CELLER DEL 22	C BOBILA, 22 LOC 03	622126567
Nom comercial: EL TRUQUITO DE LA ABUELA	AV CAN CABANYES, 2 Esc 4 ST 05	673606771
Nom comercial: LA HERRADURA	C MONTURIOL, 25 Esc 5 PB 33	622330666
	C FOLCH I TORRES, 1	654242562
	TRAV TRAFALGAR, 38 PB	655243107

Nom	Localització	Teléfono
BRUNO I PAU SL	C MONTSERRAT, 15 LOC 01	628906488
BURGUER KING SPAIN SLU Nom comercial: BURGUER KING	CTRA MOLINS DE REI, 75	934736663
Nom comercial: LA FORQUILLA	C UNIO, 9 PB 02	633815656
Nom comercial: BAR TIMANFAYA	C EDUARD FONTSERE, 22 LOC 02	615813603
CARLANE INVRSIONS SL Nom comercial: RESTAURANTE XACOBEO 2004	PG TORRES, 55	
Nom comercial: BAR EL BARRIO	C TORRENT DE L'ALBA, 15 LOC 04	687023971
Nom comercial: CASA NICO	C BARTRINA, 16 03	
Nom comercial: RESTAURANTE CASTAÑO	C GARCIA ROBLES, 1	935870248
Nom comercial: LA CASOLETA	AV CASTELLBISBAL, 69	
Nom comercial: HORREO	C PITAGORAS, 7 Esc B PB 113	699189574
Nom comercial: EL SANTA FE	C SANTA FE, 43 Esc 1 PB 01	680134139
Nom comercial: BAR SUSANA	C CALDERON DE LA BARCA, 45	605180298
Nom comercial: BAR PAULA	CTRA SABADELL, 87 Esc 1 LOC 04	688017720
Nom comercial: BAR DE JOAN	C PRAT DE LA RIBA, 6 PB	688588682
Nom comercial: WOK YOU	CTRA MOLINS DE REI, 79A NV 05	660648266
Nom comercial: BAR LLAMAS	PL PROGRES, 9 Esc C PB 03	640337302
CIRCULO BLADO SL Nom comercial: DON PEPPONE	C IRIARTE, 33-39 LOC 07	699303063
Nom comercial: RESTAURANTE CASA EMI	C PARIS, 1-7 NV B	935887535
Nom comercial: TAVERNA CATALANA	CTRA TERRASSA, 84	
Nom comercial: BAR LONZE	C GARCIA LORCA, 1 LOC 03	610524228
Nom comercial: BAR RESTAURANT PRIMER DE MAIG	C PRIMER DE MAIG, 45 LOC 03	631871129
Nom comercial: BOCATAPA	C CAL GERRER	663542590
	PG FERROCARRIL, 1 Esc 1 PB 10	631285136
EL CIBULET SCP Nom comercial: EL CIBULET	PL JOSEP SAPES, 6	

Nom	Localització	Telèfon
ESMAN RESTAURACIO SL Nom comercial: LA BAMBOLA	C MOSSEN CINTO, 14 PB	610004012
Nom comercial: NANDUTI	AV CAN CABANYES, 6 Esc 2 ST 04	698884524
Nom comercial: RESTAURANT DEL GALL	C XERCAVINS, 8	
FAVELA BURGER SL Nom comercial: BAR KATORCE	AV ESTATUT, 221 PB 01	695675308
FINQUESCAS SL Nom comercial: FRANKFURT CASTELLNOU	AV CASTELLNOU, 147	670245525
FORTUNAE 2003 SL Nom comercial: ANGIE BURGER	PL DOCTOR GUARDIET, 11	936894880
FRESH QUINTA SL Nom comercial: DAREK'S BAR	C TOPAZI, 49	632293720
Nom comercial: ROSTISSERIA CA LA PEPA	AV FERRER I DOMINGO, 29 LOC	663423281
FUMPAS SL Nom comercial: MASIA DE CAN FELIU	MASIA CAN FELIU	605040417
Nom comercial: EL RACÓ DELS PLATS	C CAL GERRER, 4 LOC 04	645751275
Nom comercial: BAR LOMAS	C ROSER, 3 PB 09	698888709
Nom comercial: BAR EL PORTALET	C SANT SEBASTIA, 1 PB	935880655
GEPETO RUBI SL Nom comercial: RESTAURANT GEPETO	AV CAN SUCARRATS, 105	936975911
GESTION DE INMUEBLES COBI SL Nom comercial: BAR RESTAURANT SANGLOT	C STRAVINSKY, 10	936997560
GESTION OPERATIVA DE PIZZERIAS CARLOS SLU Nom comercial: PIZZERIA CARLOS	CTRA SANT CUGAT, 63 LOC 01	653871066
GIMOFRA XXI SL Nom comercial: LA TAGLIATELLA	C GENERAL PRIM, 33-35 LOC 04	661560782
Nom comercial: LA UNION	C MONTURIOL, 17 Esc 1 PB 01	639932757
Nom comercial: AVIRUM	C CERVANTES, 84	645133383
Nom comercial: BAR EL PATIO	PG FERROCARRIL, 1 Esc 1 PB 05	693980810
Nom comercial: EL RACÓ D'ANDY	CTRA TERRASSA, 7	640654373
HANYUN STREET FOOD SL Nom comercial: KINGYO SUKUI	C AMPLE, 8	667009552
	CTRA TERRASSA, 7 PB 01	631332979
Nom comercial: BAR NAPOLI	PL CATALUNYA, 10	679418790
Nom comercial: EL NASSET	C SANT ISIDRE, 1-5	691830127

Nom	Localització	Telèfon
Nom comercial: BAR LA TABERNA	PL CONSTITUCIO, 7 Esc 1 PB 01	677021398
Nom comercial: BAR LUNA	AV ESTATUT, 229	688028100
Nom comercial: TAURO	C PASTORA (LA), 1	664691525
JJ 487 RUBI SLU Nom comercial: MC DONALD'S	CTRA TERRASSA, 143	656904787
Nom comercial: DANI DÓNER KEBAK	PG FERROCARRIL, 1 Esc 1 PB 11	666048010
Nom comercial: TELEKEBAB	AV BARCELONA, 52	610455396
LA TABERNA DEL PAPI Y LA MAMI SL Nom comercial: LA TABERNA DEL PAPI Y DE LA MAMI	C DOCTOR GIMBERNAT, 12	609314488
LAMIN TELECOM SL Nom comercial: RESTAURANT BAOBAB	CTRA SABADELL, 47	640704910
Nom comercial: FRANKFURT ALEMAN	C LUMIERE, 12 Esc 1 PB 02	658995889
Nom comercial: ORIGENES	AV BARCELONA, 70	640970939
Nom comercial: BAR RUSTIDOR	CTRA TERRASSA, 78	688065993
Nom comercial: EL PASAJE	AV CATALUNYA, 10 Esc 3 PB 10	640259530
Nom comercial: XERCAVINS / LA PARADA 2	C FRANCESC ROVIRA, 10-12 Esc 3 PB E	699616175
Nom comercial: BAR DEL MOO	C VICTOR BALAGUER, 20	601365876
Nom comercial: BAR TIGER	AV CASTELLBISBAL, 88	605036796
Nom comercial: BAR EL TAPEO	AV OLIMPIADES, 102	692206965
Nom comercial: EL VIEJO COWBOY	C EIVISSA, 2	603173015
Nom comercial: BAR JULIO	C APELLES MESTRES, 2 PB 04	695516885
MALBEC ASADOR ARGENTINO SL Nom comercial: MALBEC ASADOR ARGENTINO	CTRA SANT CUGAT, 63 LOC 07	632034902
Nom comercial: RESTAURANT CAL GORI	AV BARCELONA, 66	
MASIA CAN RAMONEDA SL Nom comercial: CAN RAMONEDA	CAN RAMONEDA, RUSTICA -	619279471
Nom comercial: PIZZA METRO	AV ASTRONOMIA, 1-9 LOC 04	636923367
Nom comercial: EL BULLIDOR	C DOCTOR GIMBERNAT, 7	679228238
Nom comercial: BAR RESTAURANTE CASA JOAN	CTRA TERRASSA, 78	652824971

Nom	Localització	Telèfon
Nom comercial: DON ASADOR	AV ESTATUT, 77-83 LOC 02	673292193
Nom comercial: BAR RESTAURANTE CIAO BELLA	C SARDANA, 2	633123774
Nom comercial: VALHALLA	C PERDIU, 3	615921439
Nom comercial: CERVESERIA 33CL	AV FERRER I DOMINGO, 36-42 LOC 05	674822110
Nom comercial: BON PROFIT	C LLUIS RIBAS, 27-29 LOCAL 12	627392014
PAKI BROTHERS 2020 SL Nom comercial: ALI DONER KEBAB	AV CAN CABANYES, 8 Esc 1 ST 04	632217901
PARACOTOS CHRISGAB SL Nom comercial: PIZZERIA D'HERBER	C GENERAL PRIM, 33-35 LOC 02	682651454
Nom comercial: BAR LOS CAMIONEROS	C DURAN I BAS, 30 PB 03	637322380
Nom comercial: BAR EL RINCON DEL BARRIO	C BILBAO, 2 PB	646654373
Nom comercial: L'OPERA	C CALDERON DE LA BARCA, 19	617688523
Nom comercial: NOU CASTELL	PL MARQUES DE BARBERA, 4	691594623
Nom comercial: QUINTA 2 DE OCTUBRE	C SCHUMANN, 17	690178011
Nom comercial: KEBAB RESTAURANTE SANT JORDI PARK	AV FERRER I DOMINGO, 12-14 LOC 01	602071723
RESTAURANTE SCHUBERT SL Nom comercial: SCHUBERT RESTAURANTE	C SCHUBERT, 16	936996386
RESTAURANTES GARCISA SL Nom comercial: CAN RACO	AV OLIMPIADES, 71	647851021
RIOS FUENTES, CRISTIAN Nom comercial: EL SUSHIBAR	C CERVANTES, 53	696867694
ROAL CLUBGOURMET SL Nom comercial: MIYAGI	C CAL GERRER, 8 Esc 1 PB 03	666254640
Nom comercial: CAL TENTE	AV OLIMPIADES, 106	649094168
Nom comercial: BAR RESTAURANT HUELVA	AV ESTATUT	936998040
ROMI 2020 SL Nom comercial: BAR QUICK KEBAB	C MAXIMI FORNES, 60	640151866
SAL I PEBRE RESTAURANTE BARCELONA, SL Nom comercial: SANT ROC	C RIERA, 1	691594583
Nom comercial: ASADOR NELLA'S	C MARCONI, 1 Esc B PB 04	639075396
Nom comercial: LA PASTORA	C PASTORA (LA), 31	936975226

Nom	Localització	Teléfono
Nom comercial: RESTAURANT CAN JARDÍ	C WAGNER, 25	660384985
TAFEC SA Nom comercial: BAR LA FABRIQUETA	AV CAN ROSES, 13 NV 10	935890462
TENS 4V SL Nom comercial: QUATRE VENTS RESTAURANT	PTGE QUATRE VENTS, 1	937880518
Nom comercial: BAR TRASMALLO	CTRA TERRASSA, 134	646172231
TORRECILLA PAVON SL Nom comercial: RESTAURANT TORRECILLA	AV CAN SUCARRATS, 91-95 NV 11	936975645
Nom comercial: CASA PACO	C JOAN MARAGALL, 38 LOC 02	672491032
TRESVIMEX SL Nom comercial: VILLA MALQUERIDA	C LLOBATERAS, 63	650137753
TTERRA SCP Nom comercial: CAL PAQUIS	C GENERAL PRIM, 33-35 LOC 03	655016786
Nom comercial: BAR CARIBE	PL NEUS CATALA I PALLEJA, 10 LOC 18	654124989
Nom comercial: GIVE ME FIVE	C FONT DEL FERRO, 42-44 PB C	663705749
LUBIANKAH Nom comercial: CA L'ARMIN	AV OLIMPIADES, 29-33 Esc 1 ST 14	652606820
Nom comercial: TEMPLO BUDDHA	PG FRANCESC MACIA, 90	657559673
Nom comercial: BAR BRASILIA	C SABADELL, 22 SS 01	615386949
XALESAY SCP Nom comercial: CAFETERIA JORDI	C MARE DE DEU DE FATIMA, 31-33 PB 02	640093593
XIMELIS SCP Nom comercial: CAN XIMELIS	C ANETO, 37	
Nom comercial: BAR RESTAURANT LENNON	AV ESTATUT, 1	672688888
Nom comercial: RESTAURANTE CHINO NUEVO SIGLO	PG FERROCARRIL, 1	
Nom comercial: RACO DEL PASSEIG	PG PAU CLARIS, 43 Esc 1 PB 01	695475239
Nom comercial: LA ESQUINA	C LUMIERE, 9-15 Esc 1 PB 02	671522820
Nom comercial: EL PETIT CHURRUA	C NARCIS MENARD, 16	633492001
YINGXIAO HE SCP Nom comercial: WOK PAN	CTRA TERRASSA, 130B	616979840
Nom comercial: RESTAURANT EL BON GUST	PL ESBART DANSAIRE DE RUBI, 7	656231952
Nom comercial: BAR LAS BRUJAS	GRUP VINT-I-CINC DE SETEMBRE, 45 PB 02	688028300
Nom comercial: LA CAÑITA	C JOAN FIVELLER, 26 PB 01	688599183



Nom	Localització	Telèfon
Nom comercial: CAL RUFÍ	C SANT GAIETA, 94-96 PB 02	695298398
Nom comercial: BAR SANT JOAN	C SANT JOAN, 37-39 PB 04	640955305
Nom comercial: KING KEBAB I BAR	C MOSSÉN CINTO, 8-10	625904843

7. DOCUMENT 7. CARTOGRAFÍA ESPECÍFICA

A continuació s'adjunta l'index de plànols:

Risc territorial	<ul style="list-style-type: none"> ➤ Plànol 1. Cartografia bàsica (Terme general) ➤ Plànol 1.1. Cartografia bàsica (Nord oest) ➤ Plànol 1.2. Cartografia bàsica (Est) ➤ Plànol 1.3. Cartografia bàsica (Sud est) ➤ Plànol 2. Plànol de la xarxa viària i ferroviària ➤ Plànol 3. Plànol de rutes d'avis i control d'accessos.
Risc d'incendis forestals	<ul style="list-style-type: none"> ➤ Plànol 1. Cartografia operativa de Bombers. ➤ Plànol 2. 2 Elements vulnerables i zones boscoses (Terme general). ➤ Plànol 2.1. 2.1 Elements vulnerables i zones boscoses (Nucli urbà NO) ➤ Plànol 2.2. 2.2 Elements vulnerables i zones boscoses (Nucli urbà E) ➤ Plànol 2.3. 2.3 Elements vulnerables i zones boscoses (Nucli urbà SE) <p>Remarcar que el municipi no disposa d'informació sobre les franges de protecció d'incendis forestals.</p>
Risc d'inundacions	<ul style="list-style-type: none"> ➤ Plànol 1. 1 ZPI, PAP, períodes de retorn i zones de màxima crescuda ordinària (Zona N) ➤ Plànol 2. 2 ZPI, PAP, períodes de retorn i zones de màxima crescuda ordinària (Zona S)
Risc de nevades	<ul style="list-style-type: none"> ➤ Plànol 1. Cotes de nivell. ➤ Plànol 2. 2 PC PAP, punts de sal i carrers problemàtics
Risc sísmic	<ul style="list-style-type: none"> ➤ Plànol 1. Geologia del terme municipal i zones d'esllavissades ➤ Plànol 2. Mapa d'edificis per alçades
Risc químic	<ul style="list-style-type: none"> ➤ Plànol 1.1. Zones d'afectació Archroma (Nord). ➤ Plànol 1.2. Zones d'afectació Archroma (Sud est). ➤ Plànol 1.3. Zones d'afectació Archroma (Est). ➤ Plànol 2. Zones d'afectació Lainco (Sud est). ➤ Plànol 3. Zones d'afectació Laboratorios Miret (Terme general). ➤ Plànol 4. Zones d'afectació Abelló Linde (Terme general). ➤ Plànol 5. Zones d'afectació Moehs Catalana (Terme general).
Risc de transport de mercaderies perilloses	<ul style="list-style-type: none"> ➤ Plànol 1. 1 Zones d'afectació i nivell de perill per risc d'accident en el TMP

**Risc
radiològic**

- Plànol 1.1. Ubicació instal·lacions radioactives i zones d'afectació en accident instal·lació radioactiva (Sud est).
- Plànol 1.2. Ubicació instal·lacions radioactives i zones d'afectació en accident instal·lació radioactiva (Nord est).
- Plànol 2. Instal·lacions del sector de valorització de metalls (Nucli urbà, sud est).

Risc de vents

- Plànol 1. Zones afectades pel vent i elements vulnerables (zona est).

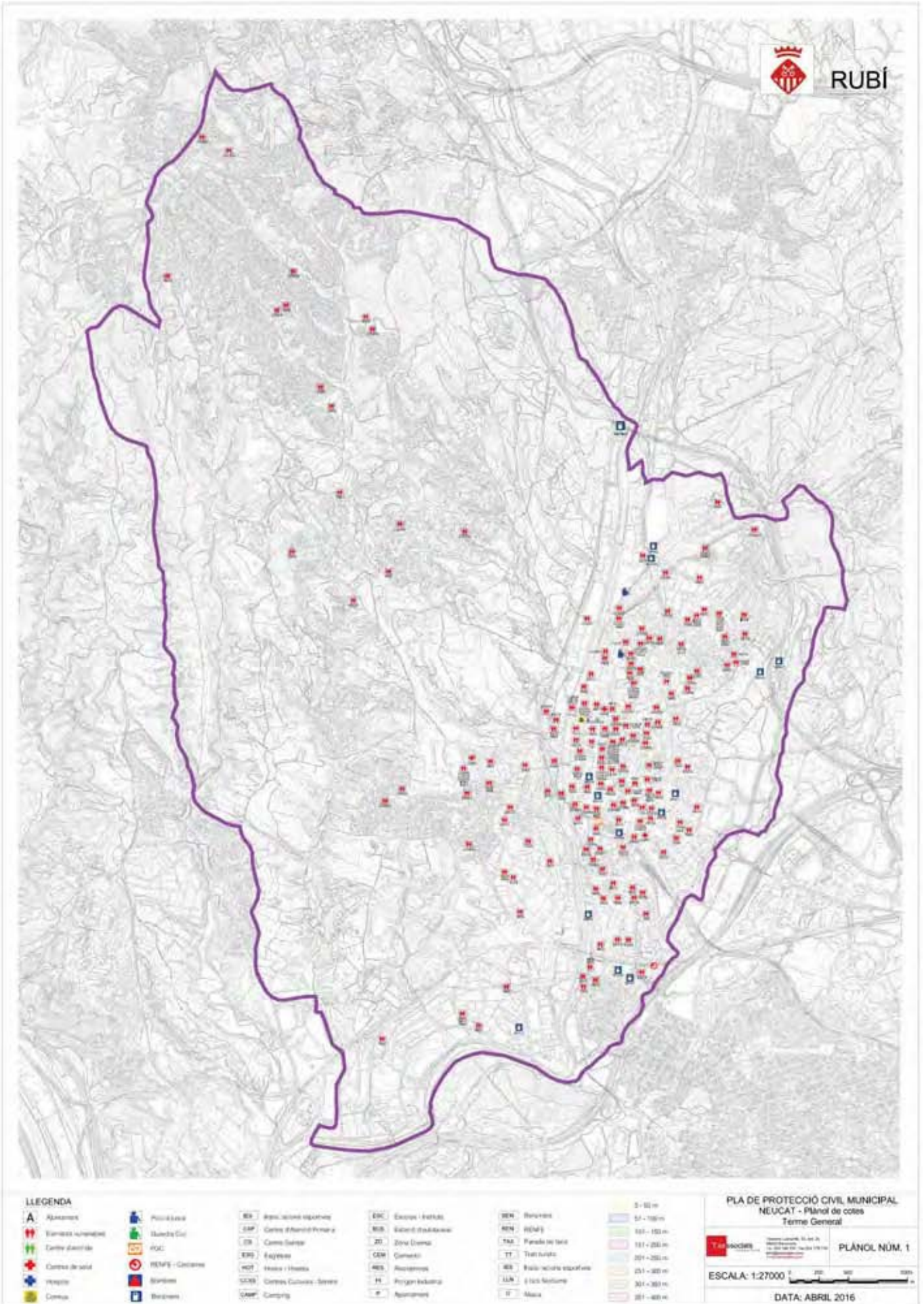
Plànol 1. Cartografia bàsica (terme General)

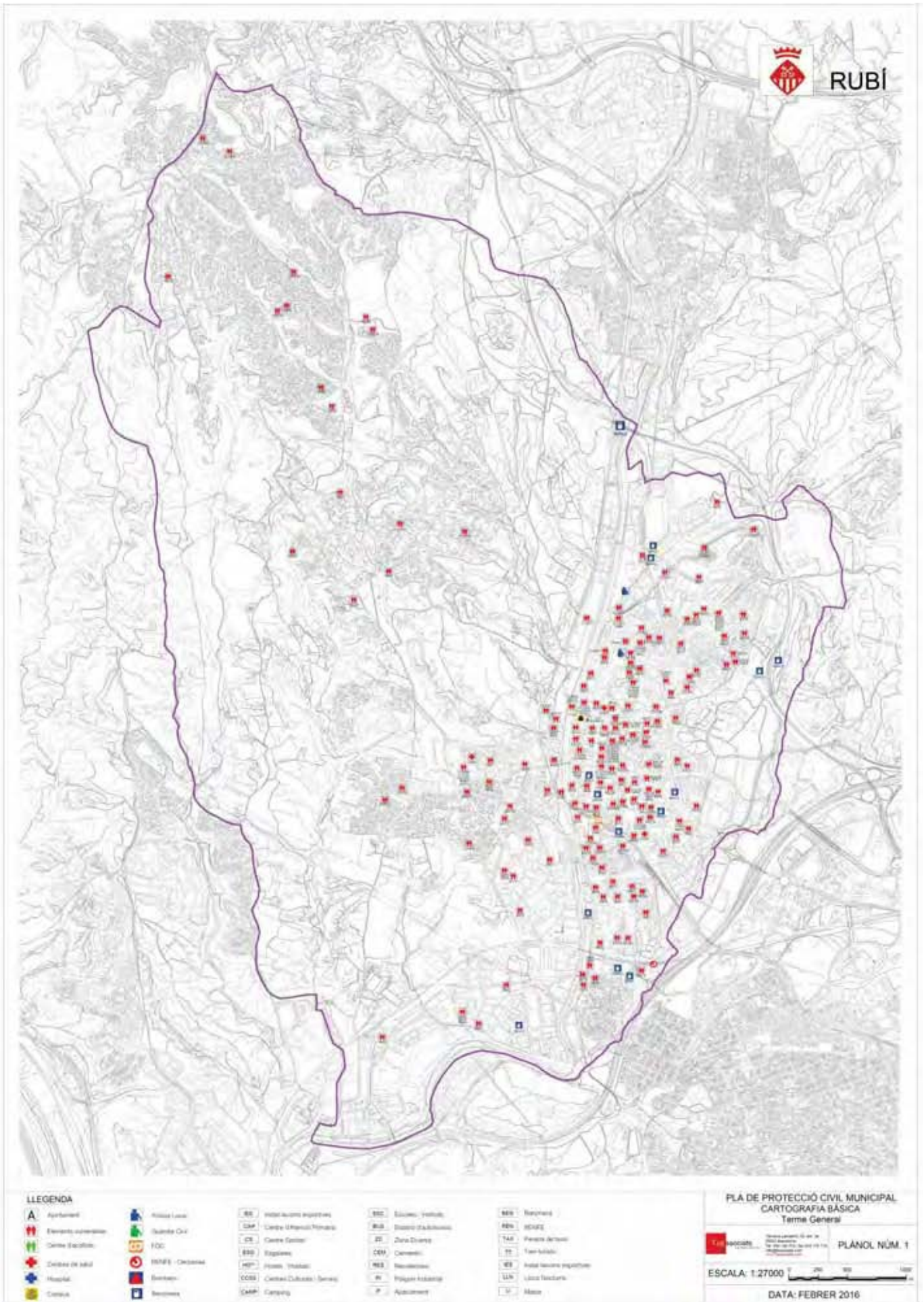






Escala = 1 : 32000 X: 408934.88 Y: 4589299.81 UTM31N Territori Aplicació





LEGENDA

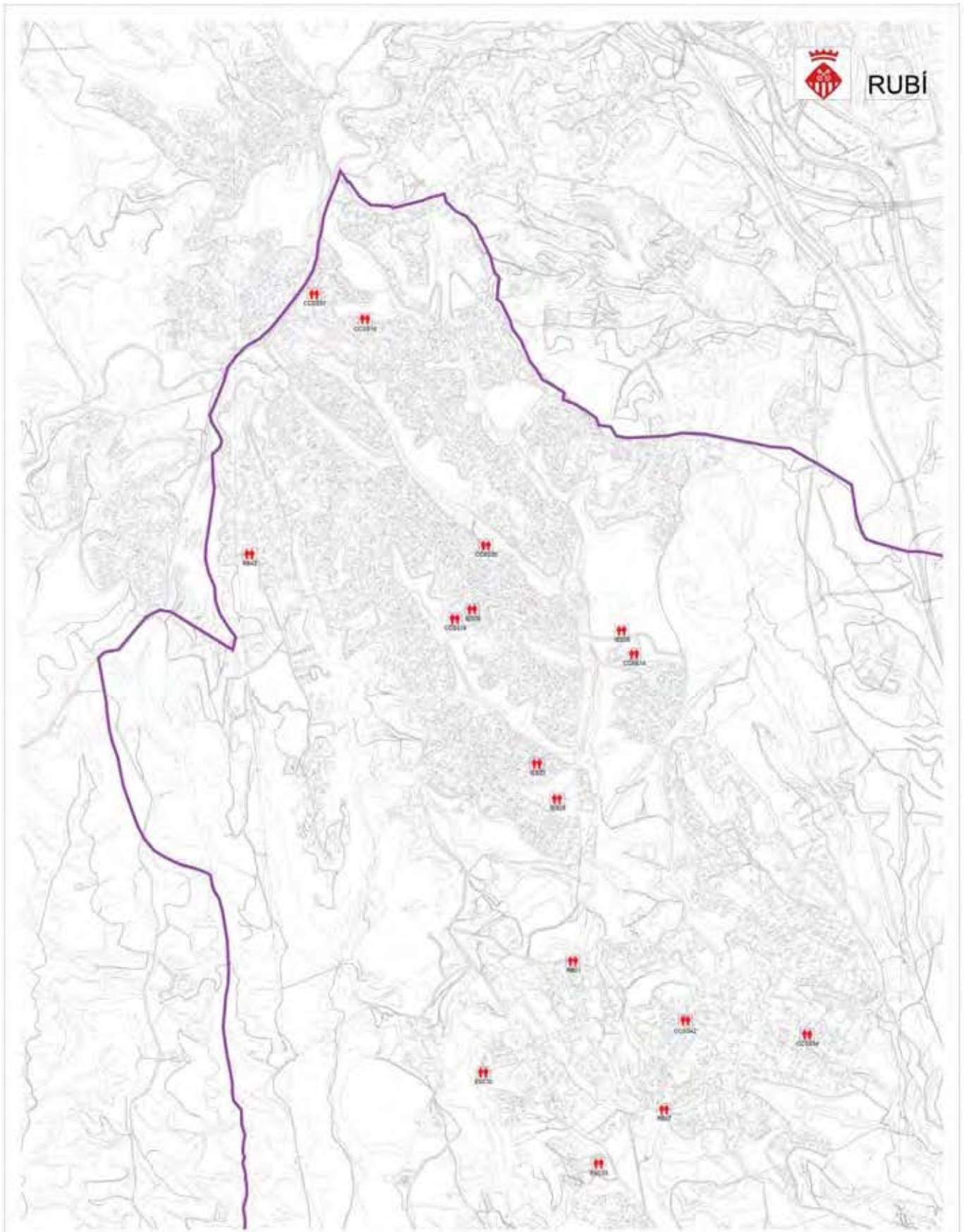
- | | | | | |
|-------------------------|-----------------------|-----------------------------------|------------------|------------------------|
| A Ajuntament | Habitatge Local | Instal·lacions esportives | ESC: Escola | BSS: Banyí |
| Elements administratius | Quilòmetre Cívica | CUP: Centre d'Urgències Primàries | BUS: Bus | BRS: BRS |
| Centre d'activitat | FOC: FOC | CE: Centre Cívic | ZD: Zona Diversa | TAD: Plaça d'Activitat |
| Zones de salut | SANS: SANS - Oribanet | ES: Espai | CEH: Centre | TS: Terrassa |
| Hospital | BSM: BSM | HSP: HSP | RS: Residència | IES: Institut |
| Centre | BSM: BSM | CCS: CCS | PI: Plaça | LLN: Lloc |
| | BSM: BSM | CAMP: Camp | P: Ajuntament | M: Mòbil |

PLA DE PROTECCIÓ CIVIL MUNICIPAL
CARTOGRAFIA BÀSICA
Terms Generals

PLANOL NÚM. 1

ESCALA: 1:27000

DATA: FEBRER 2016



LEGENDA

- | | | | | |
|---------------------|-------------------------|---------------------------|---------------------|---------------------------|
| Ajuntament | Policia Local | Centre d'Atenció Primària | Escuelas - Institut | Benèvolens |
| Elements estranys | Guàrdia Civil | Centre Social | Biblioteca | RENFE |
| Centre d'activitats | PCC | Espais | Zona D'Interès | Parada de tren |
| Centre de salut | HCFE - Carceres | Hospitals - Hospita | Carrerons | Tancament |
| Hospital | Centre d'Atenció Social | Polígon Industrial | Residencials | Tancament |
| Centre | Benèvolens | Centre d'Atenció Social | Polígon Industrial | Instal·lacions esportives |
| | | CCAMP | Navegament | Mercat |

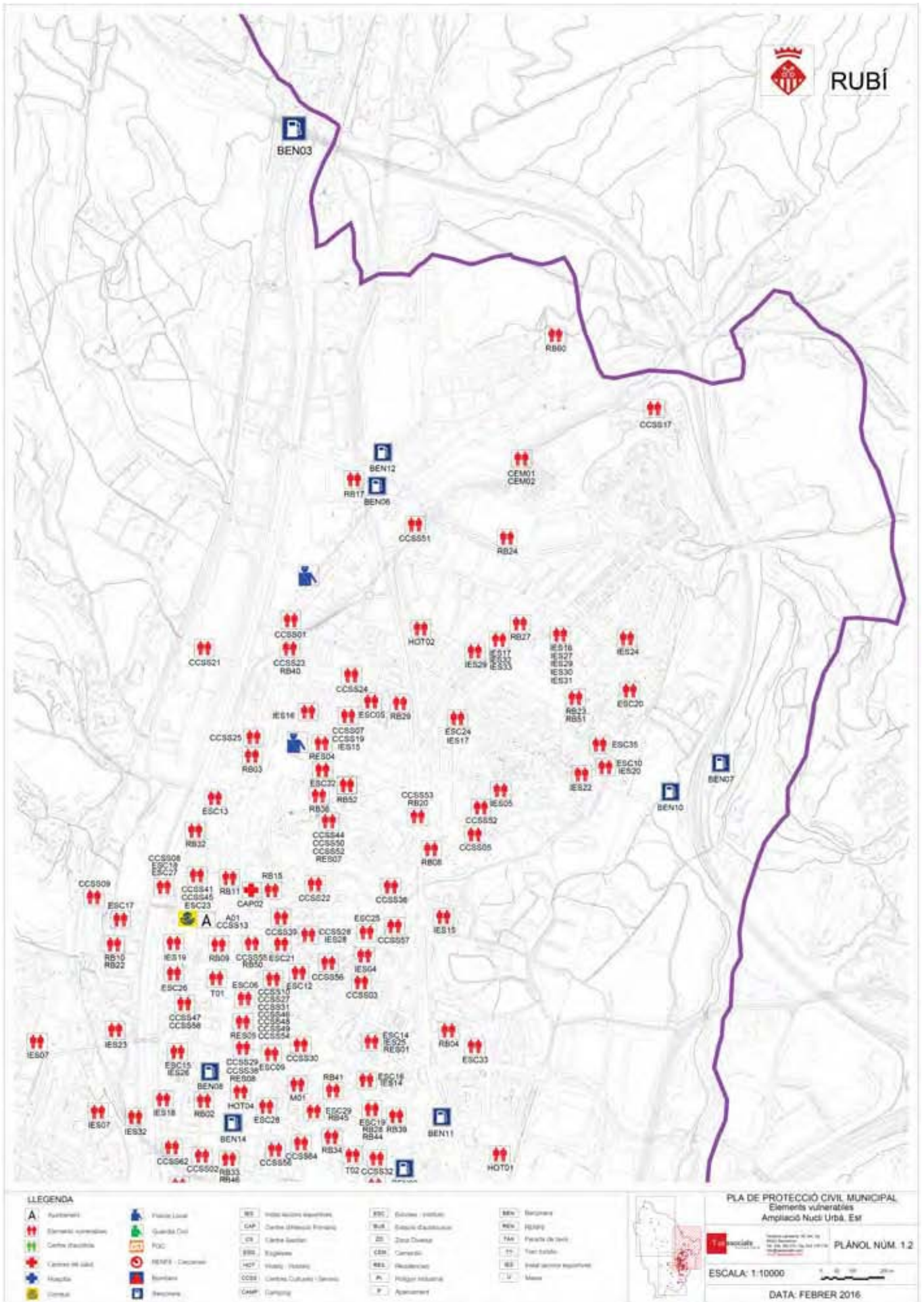


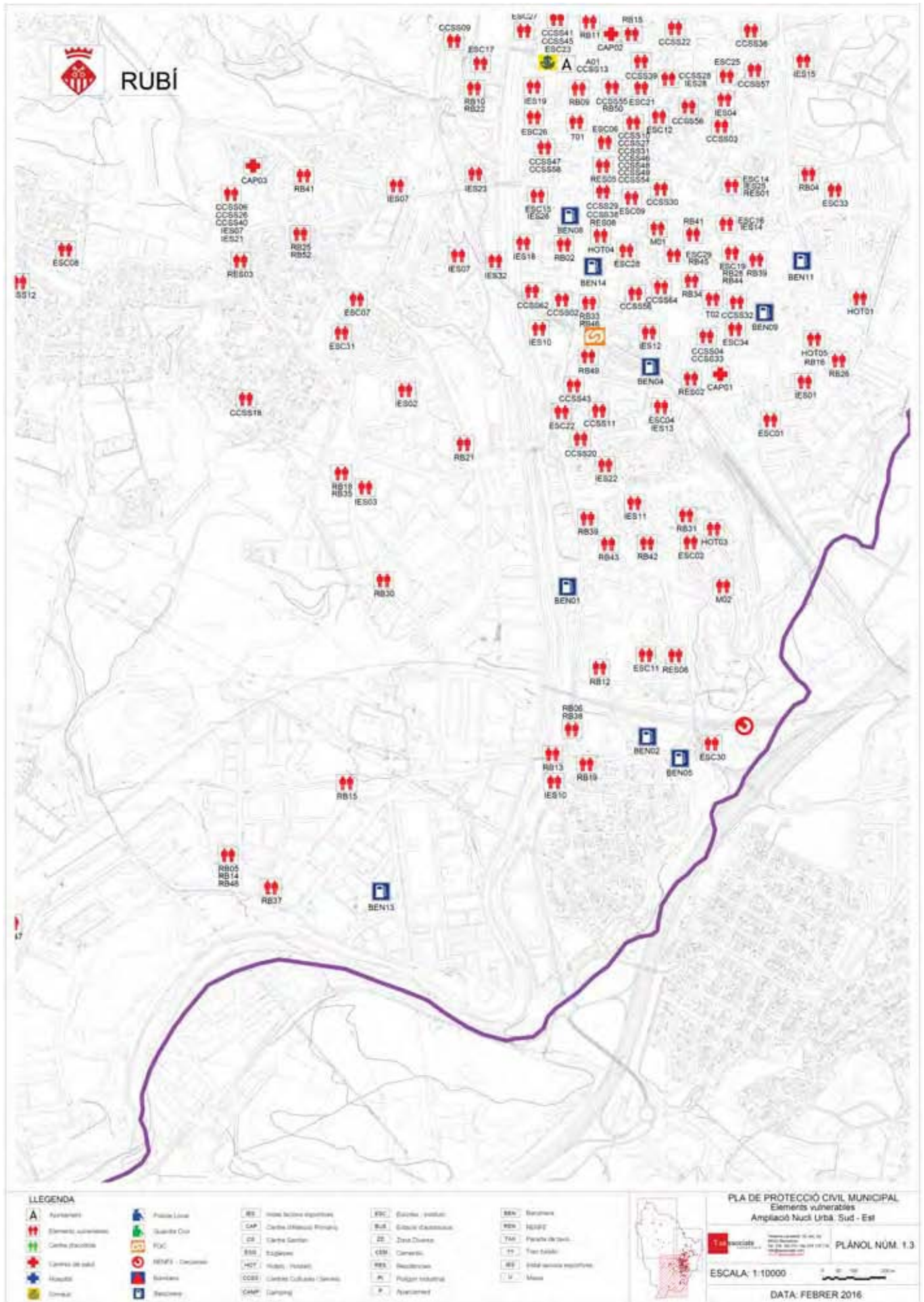
PLA DE PROTECCIÓ CIVIL MUNICIPAL
Elements vulnerables
Ampliació Nucli Urbà, Nord - Oest

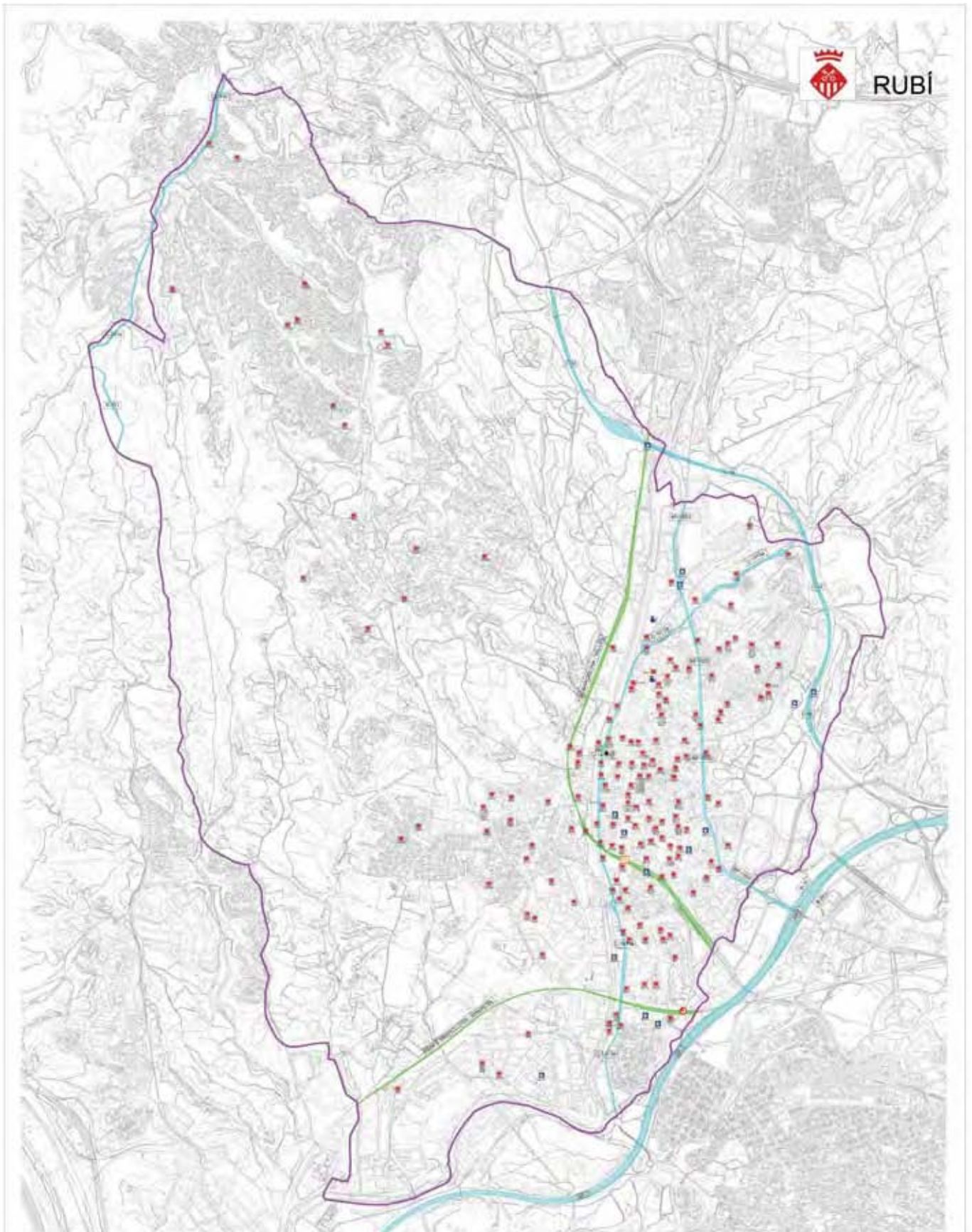
PLÀNOL NÚM. 1.1

ESCALA: 1:15000

DATA: FEBRER 2016







LLEGENDA

Ajuntament	Policia Local	Totes les zones urbanes	Zones d'habitatge	Zones d'activitat comercial	Zones d'activitat industrial
Elements urbanitzats	Guàrdia Civil	CAP Centre d'Atenció Primària	ZS Zona d'Esports	ZOI Zona d'Obres d'Interès	ZOI Zona d'Obres d'Interès
Centre d'educació	PSC	CEH Centre d'Esports	ZOI Zona d'Obres d'Interès	ZOI Zona d'Obres d'Interès	ZOI Zona d'Obres d'Interès
Centre de salut	RENFE - Campanyes	ENE Estacions	ZOI Zona d'Obres d'Interès	ZOI Zona d'Obres d'Interès	ZOI Zona d'Obres d'Interès
Hospital	Bombers	HOSI - Hosiats	ZOI Zona d'Obres d'Interès	ZOI Zona d'Obres d'Interès	ZOI Zona d'Obres d'Interès
Corral	Bombers	CCIBS Centres Culturals i Benèvolos	ZOI Zona d'Obres d'Interès	ZOI Zona d'Obres d'Interès	ZOI Zona d'Obres d'Interès
	Bombers	CAMP Campings	ZOI Zona d'Obres d'Interès	ZOI Zona d'Obres d'Interès	ZOI Zona d'Obres d'Interès
	Bombers		ZOI Zona d'Obres d'Interès	ZOI Zona d'Obres d'Interès	ZOI Zona d'Obres d'Interès
	Bombers		ZOI Zona d'Obres d'Interès	ZOI Zona d'Obres d'Interès	ZOI Zona d'Obres d'Interès
	Bombers		ZOI Zona d'Obres d'Interès	ZOI Zona d'Obres d'Interès	ZOI Zona d'Obres d'Interès
	Bombers		ZOI Zona d'Obres d'Interès	ZOI Zona d'Obres d'Interès	ZOI Zona d'Obres d'Interès

**PLA DE PROTECCIÓ CIVIL MUNICIPAL
XARXA VIÀRIA I FERROVIÀRIA
Terme General**

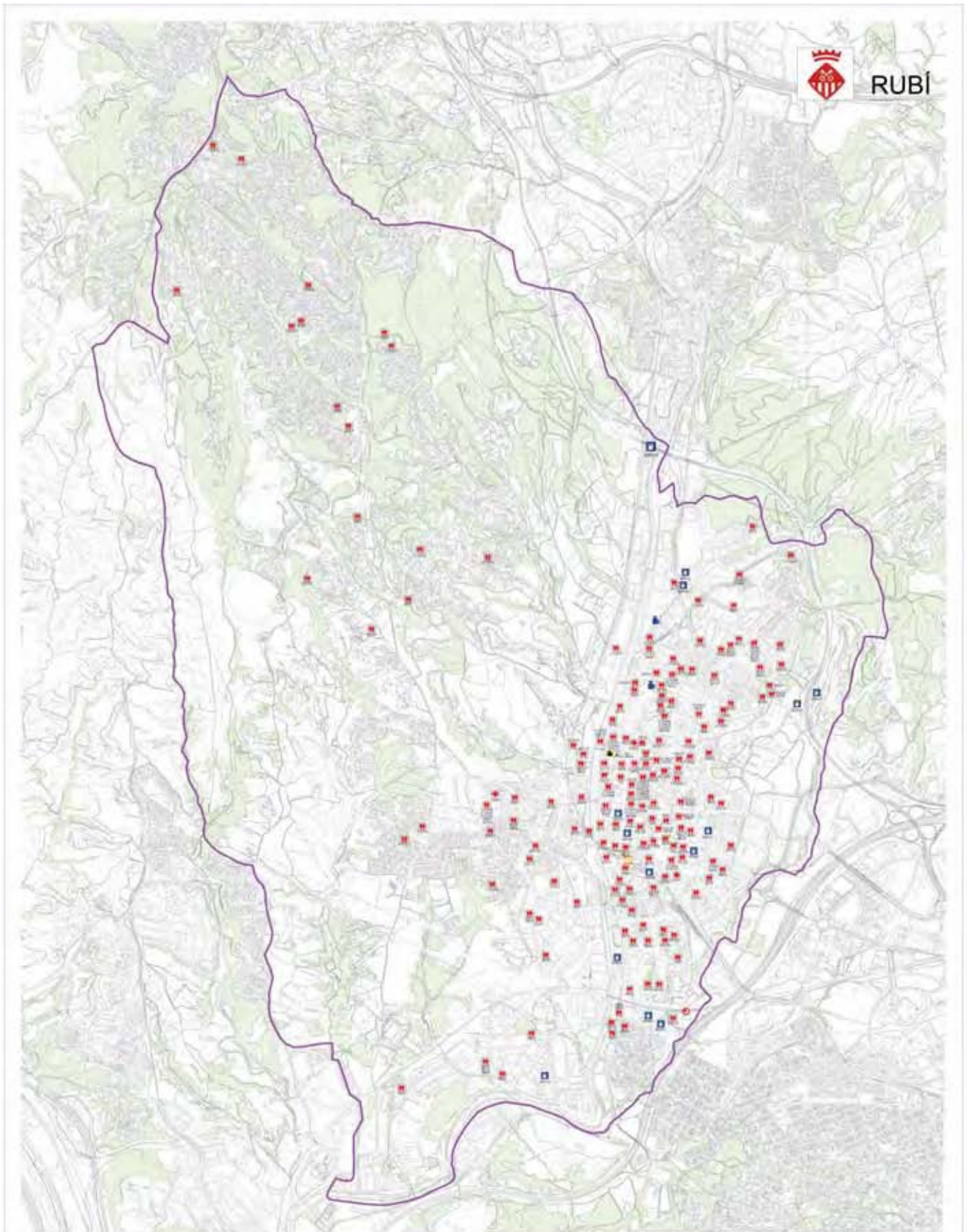
Ajuntament de Rubí
 Pla de Protecció Civil Municipal
 Xarxa Viària i Ferroviària
 Terme General
 PLÀNOL NUM. 2

ESCALA: 1:27000
 DATA: FEBRER 2016



RISC D'INCENDIS FORESTALS





LLEGENDA

 Ajuntament	 Polígon Logotip	 BR: Instal·lacions esportives	 ESC: Escuelas - instituts	 REN: Benèvolens	 Zones verdes
 Elements numerats	 Guàrdia Civil	 CAM: Centre d'Atenció Primària	 BUS: Estació d'autobusos	 REN: HSPG	
 Centre d'acció	 ESC: Centre d'ensenyament	 SE: Centre d'ensenyament	 ZD: Zona d'edificis	 TAX: Parc de taxí	
 Centres de salut	 REAF: Casernes	 ESP: Esporades	 CEM: Cementis	 T: Tram Llobregat	
 Hospital	 F: Fàbrica - Indústria	 F: Fàbrica - Indústria	 P: Pàrquings	 IS: Instal·lacions esportives	
 Clonada	 S: Síndic	 CC: Centres Culturals / Típicos	 A: Ajuntament	 LR: Línia ferroviària	
	 B: Beparc	 CAM: Camping		 M: Mobilitat	

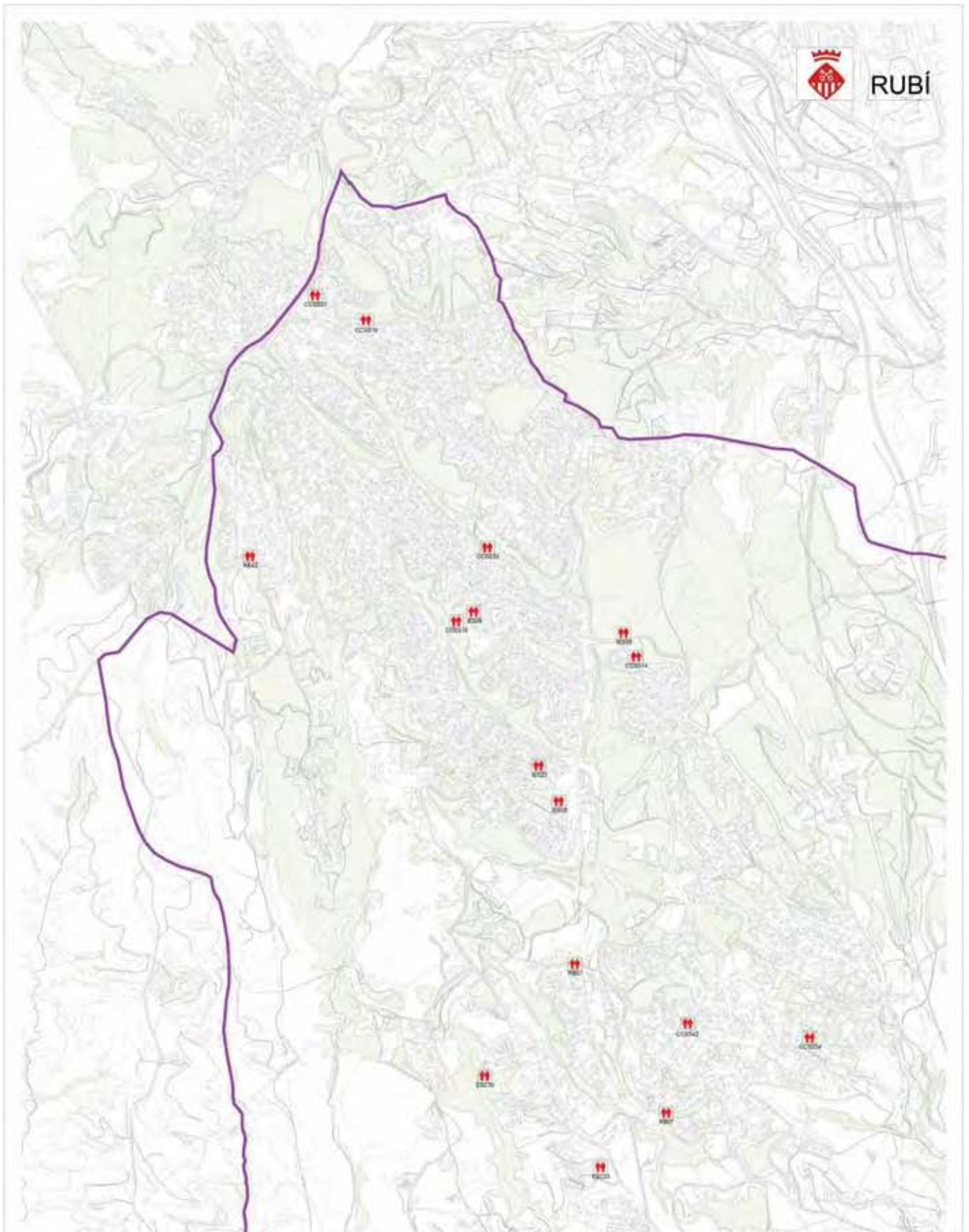
**PLA DE PROTECCIÓ CIVIL MUNICIPAL
INFOCAT
Terme General**

 Registre General de Actes de l'Ajuntament de Rubí

PLÀNOL NUM. 2

ESCALA: 1:27000 

DATA: NOVENBRE 2016



LLEGENDA

Aquecedors	Ajuntament	Estació d'incendis especialitzada	Escorres - Hortsals	Benèvolos
Elements vulnerables	Guàrdia Civil	Centre d'informació i planificació	Edifici industrial	BOMBE
Centre d'activitat	FOC	Centre d'atenció	Zona d'excavació	Punt de recarregament
Centre de salut	PMSPE - Casernes	Esplai	Cementeris	Turmalls
Hospital	Bombers	Hotel - Hostals	Residencials	Estació d'incendis especialitzada
Clínica	Bombers	Centre Cultural / Servei	Polígon Industrial	Masos
		Camps	Aparcament	Zona d'excavació

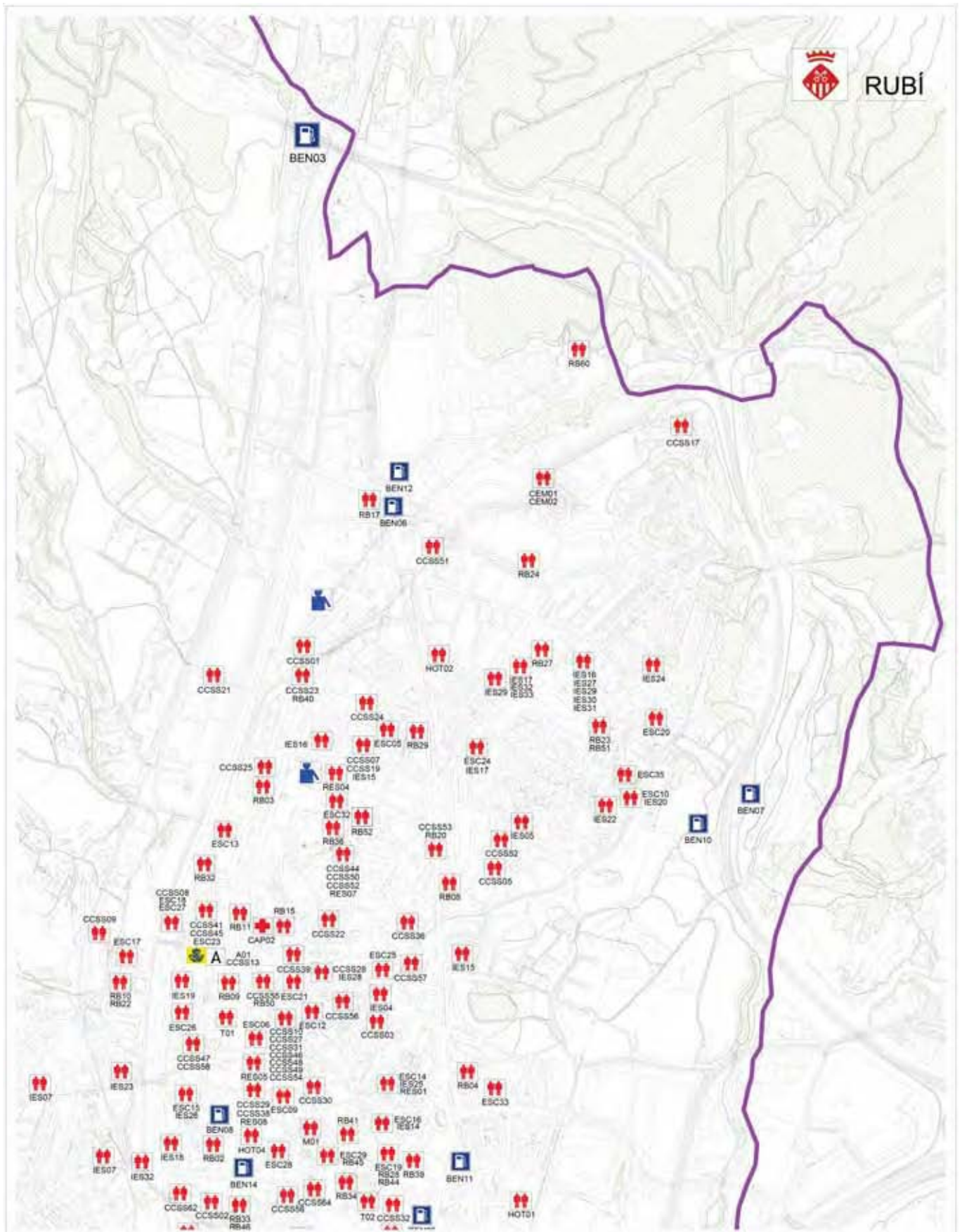


PLA DE PROTECCIÓ CIVIL MUNICIPAL
INFOCAT
Ampliació Nucli Urbà, Nord - Oest

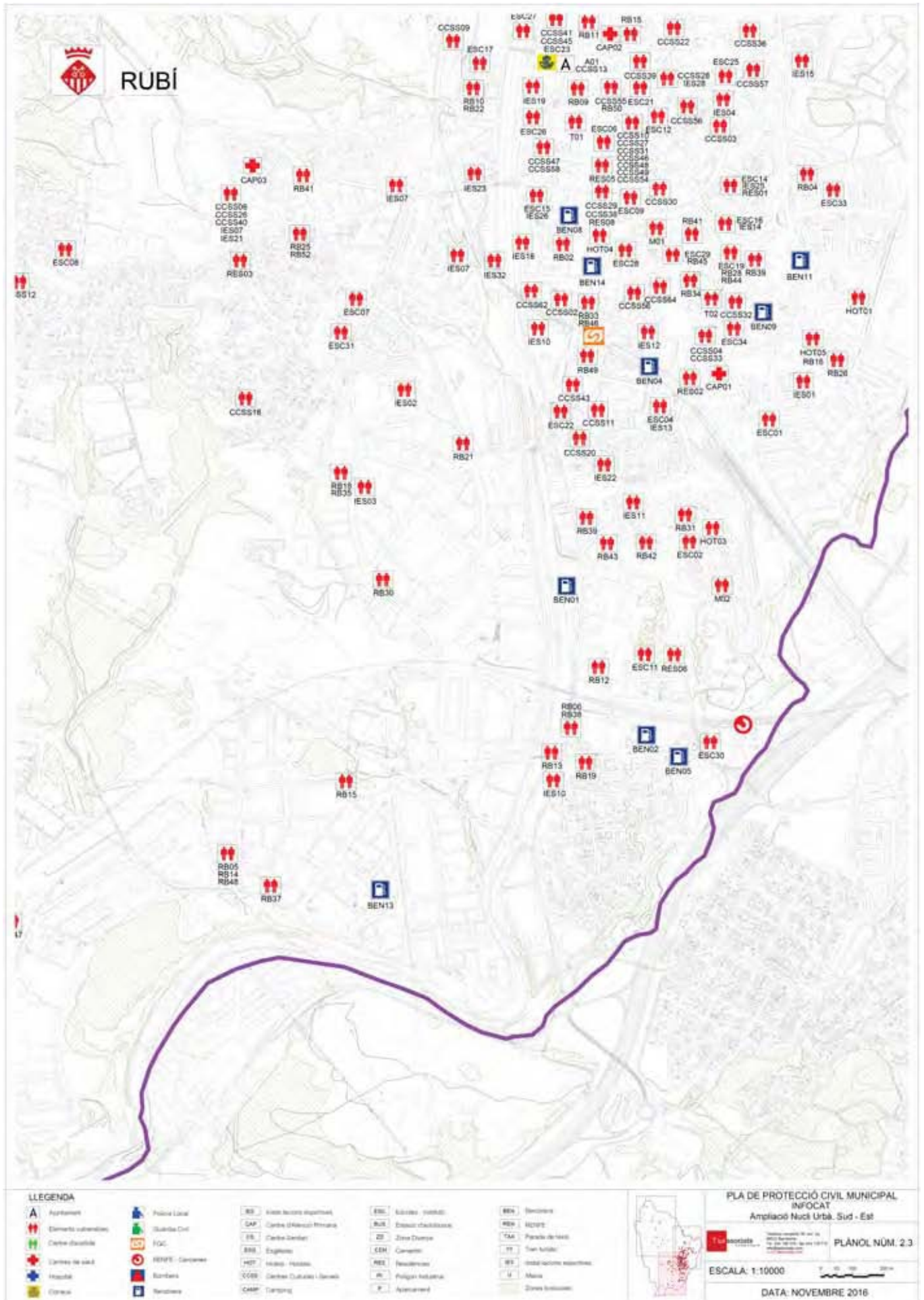
PLÀNOL NÚM. 2.1

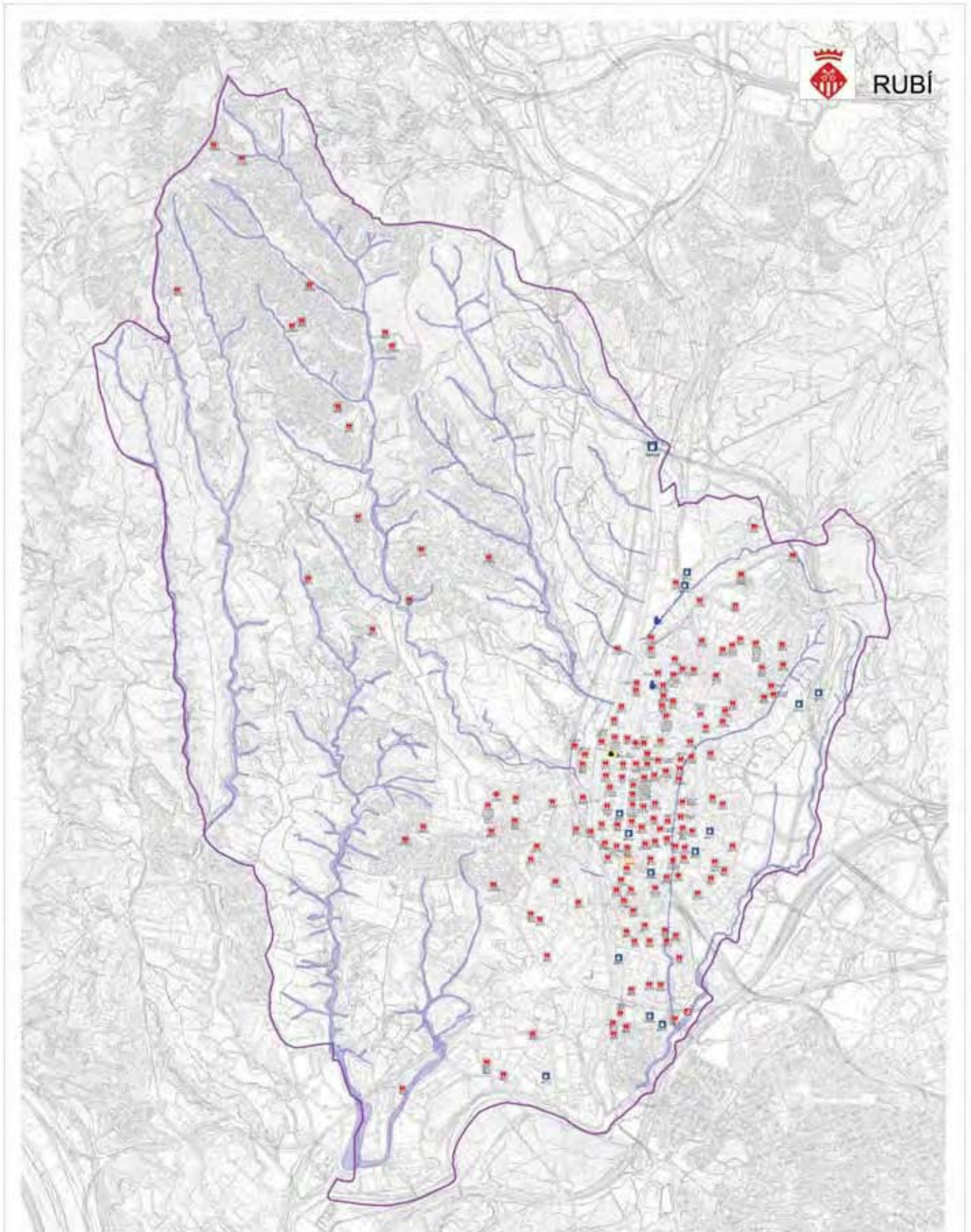
ESCALA: 1:15000

DATA: NOVENBRE 2016



LEGENDA Ajuntament Elements administratius Centre d'activitat Centre de salut Hospital Centre Policia Local Guàrdia Civil Pàr. (Pàrquing) RQUPE - Casernes Bombers Estacions RE - Hotel, centre esportiu CAP - Centre d'Activitat Primari CA - Centre Sanitari EMB - Esporles HOT - Hotel - Hostal CUSE - Centre Cultural i Social CAMP - Campament ESC - Escola - Institut BUS - Estació d'autobusos ZD - Zona Comercial CEM - Cementiri RES - Residència PI - Plaça d'Indústria A - Ajuntament BEN - Benèvolent RES - Residència TNE - Parada de tren TT - Turisme RE - Hotel, centre esportiu M - Masia ZD - Zona Industrial				
PLA DE PROTECCIÓ CIVIL MUNICIPAL INFCAT Ampliació Núcl Urbà, Est <small>Representació de les dades de la base de dades de l'informació geogràfica de l'ajuntament de Rubí</small> PLÀNOL NÚM. 2.2		ESCALA: 1:10000 DATA: NOVENBRE 2016		






LEGENDA

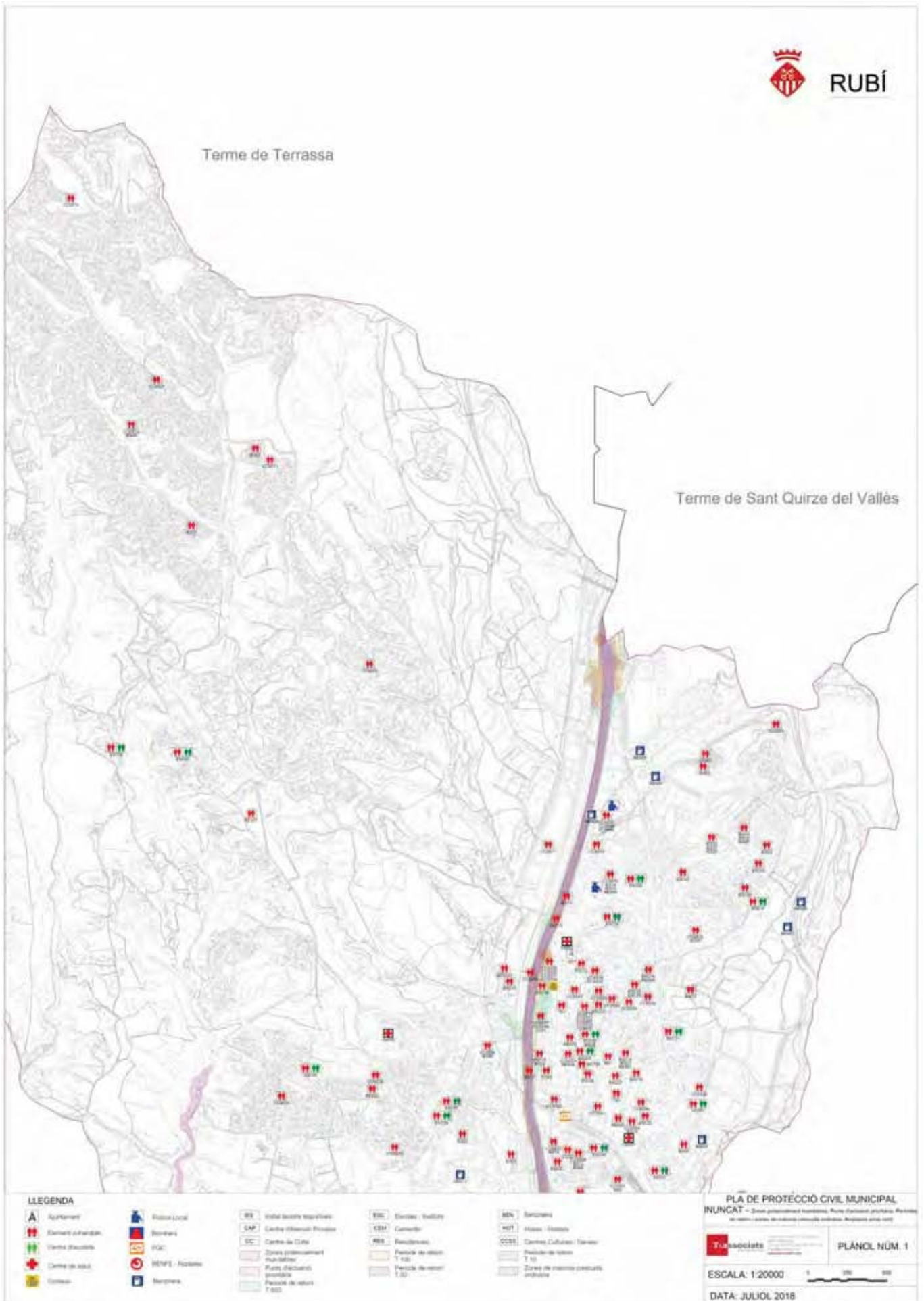
 Ajuntament	 Habitat Local	 Residus sòlids especials	 Escuelas i centres	 Benèvolens	 Zones potencialment inundables
 Elements administratius	 Guàrdia Civil	 Centre d'Atenció Primària	 Edifici d'abandonament	 RPA	
 Centre d'atenció	 PGC	 Centre Social	 Zona Claustral	 Fàbrica de ciment	
 Centre de salut	 RENFE - Cercanies	 Escoles	 Cementeris	 Torre aïllada	
 Hospital	 Bombers	 Horts i jardins	 Residencials	 Residencials especials	
 Centre	 Estacions	 Centres Culturals i Esportius	 Plantes industrials	 Línia Nacional	
		 Camps	 Ajuntament	 Mares	

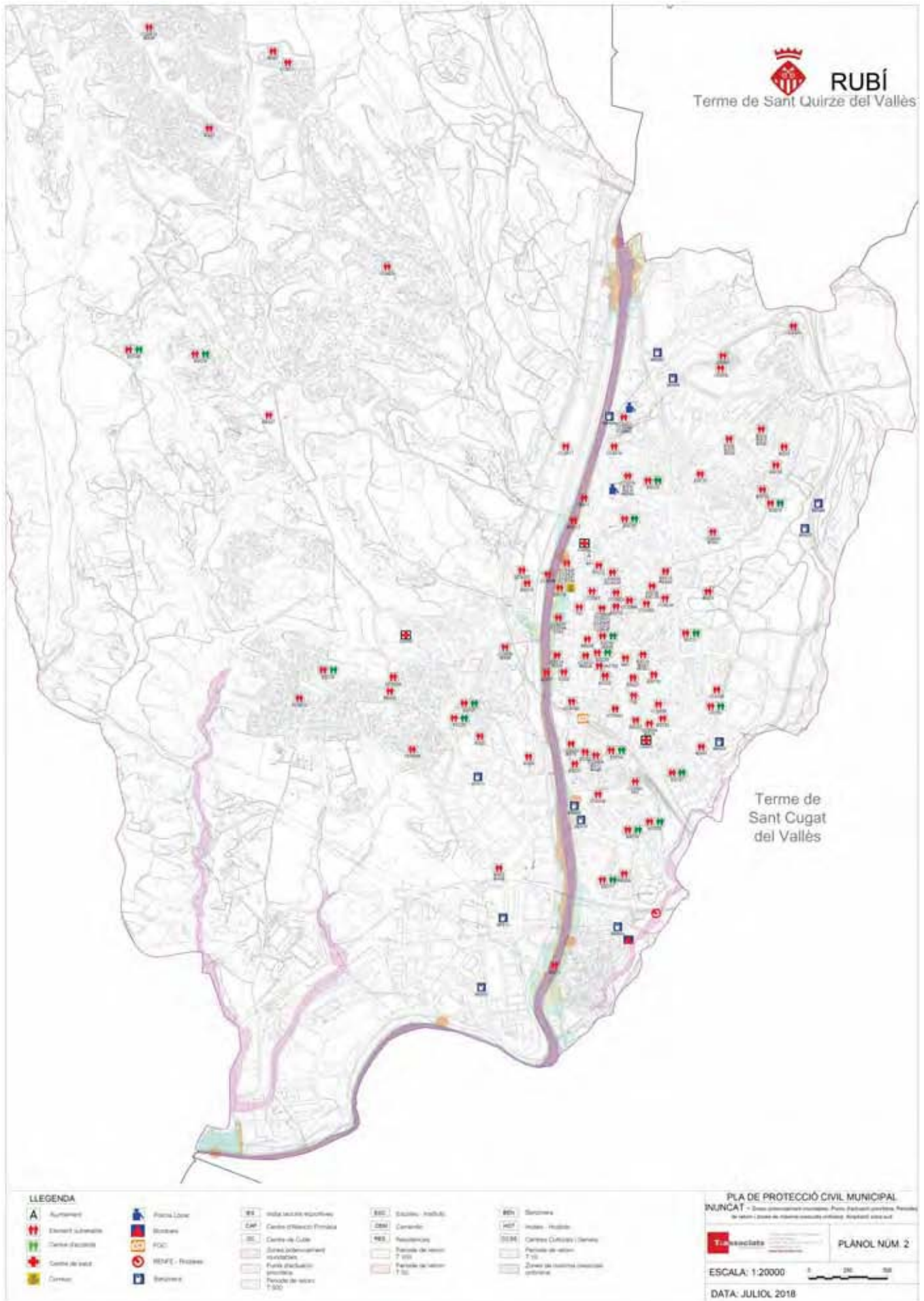
**PLA DE PROTECCIÓ CIVIL MUNICIPAL
INUNCAT - Zones potencialment inundables
Terme General**

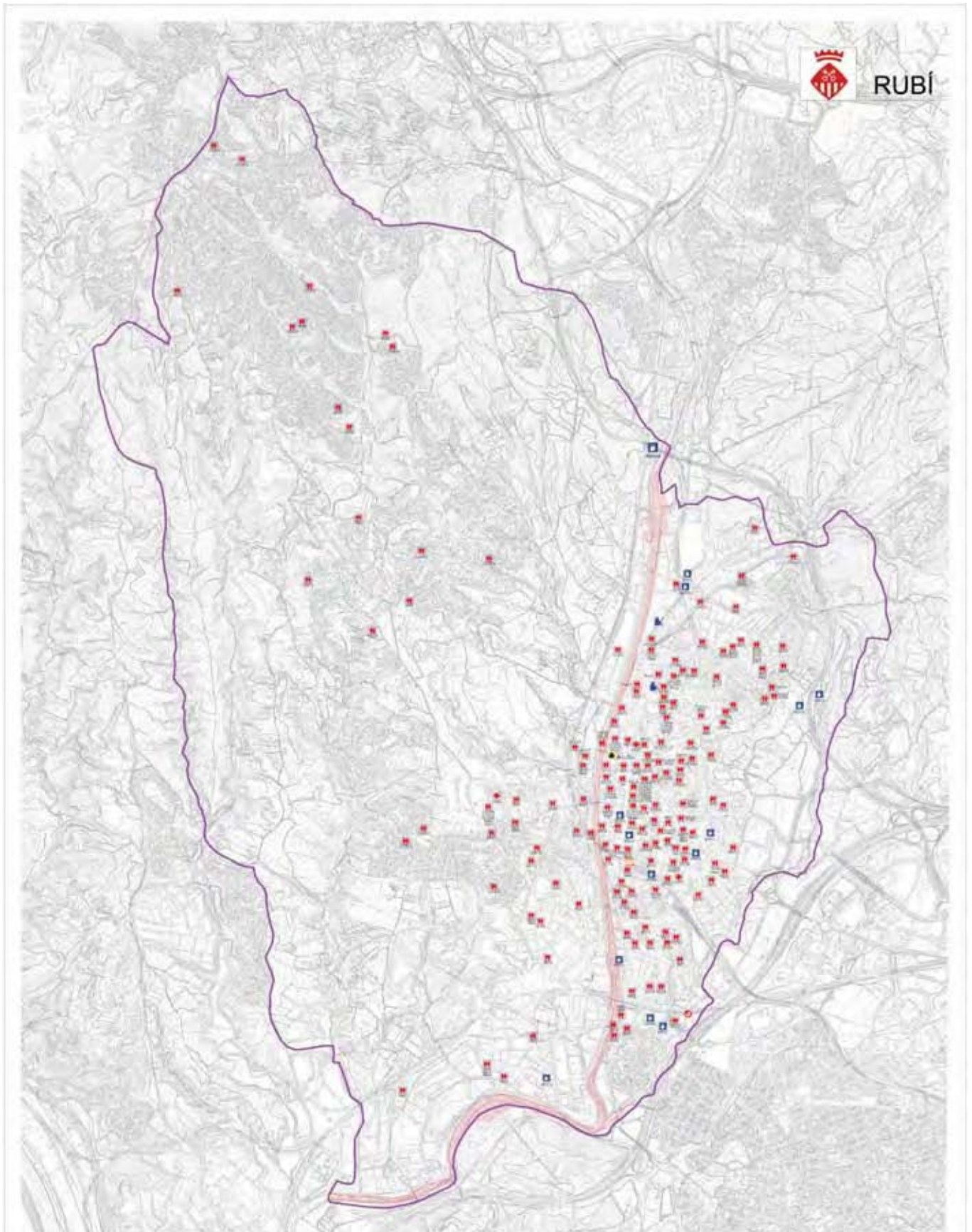
 **PLANOI, NÚM. 1**

ESCALA: 1:27000 

DATA: NOVENBRE 2016







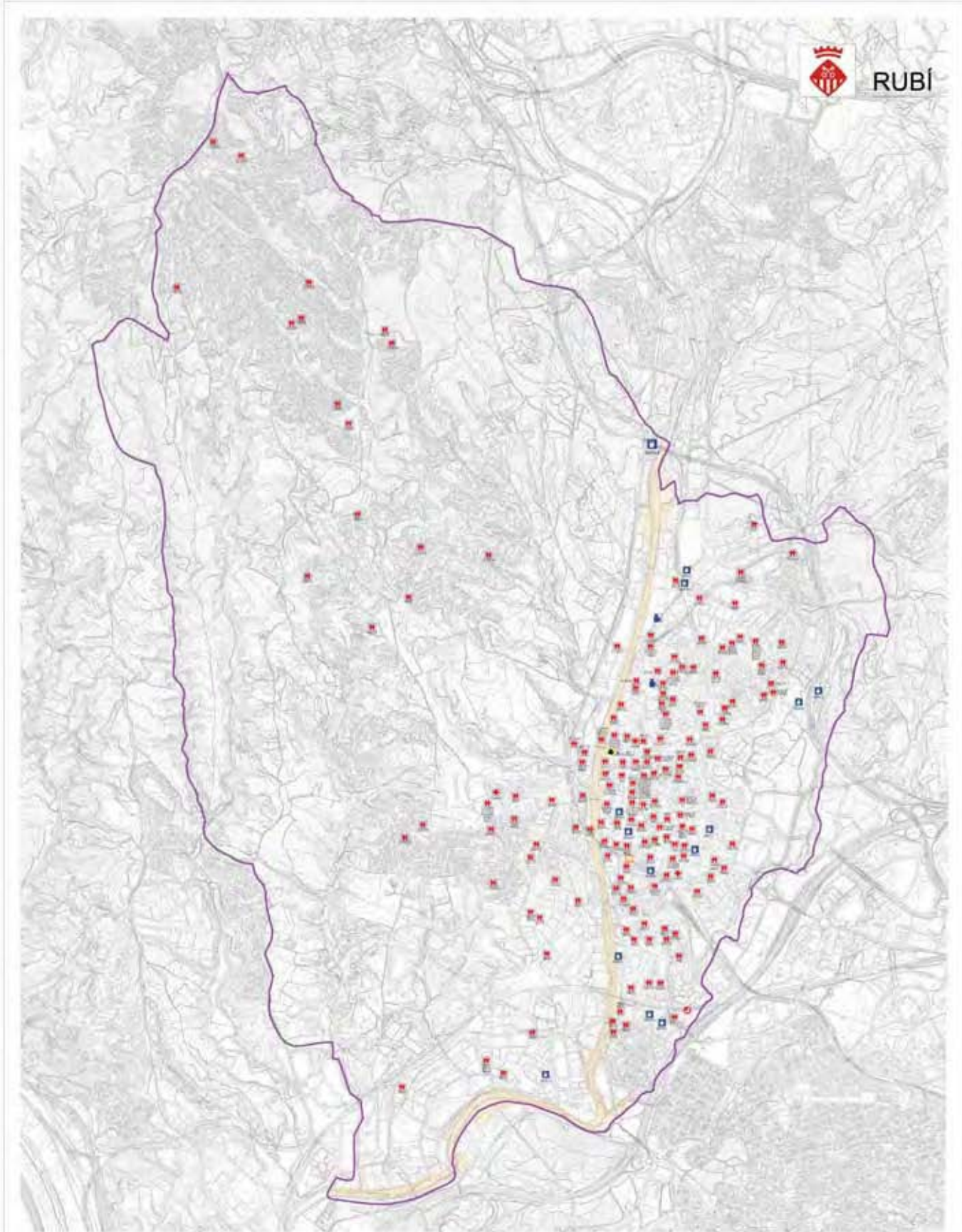


LLEGENDA

 Ajuntament	 Plaça Local	 PSC: Punt de Soport elèctric	 PSC: Punt de Soport: Hidràulic	 PSC: Punt de Soport: Aiguatge	 PSC: Punt de Soport: Tèxtil
 Elemento subterràni	 Guàrdia Civil	 CAP: Centre d'Atenció Primària	 BUS: Estació d'autobusos	 PSC: Punt de Soport: Gas	 PSC: Punt de Soport: Tèxtil
 Centre d'atenció	 PSC	 PSC: Estació	 ZI: Zona d'Impacte	 PSC: Punt de Soport: Gas	 PSC: Punt de Soport: Tèxtil
 Centre de salut	 PSC: Estació	 PSC: Estació	 CEM: Cementiri	 PSC: Punt de Soport: Gas	 PSC: Punt de Soport: Tèxtil
 Hospital	 PSC: Estació	 PSC: Estació	 PSC: Punt de Soport: Gas	 PSC: Punt de Soport: Gas	 PSC: Punt de Soport: Tèxtil
 Centre	 PSC: Estació	 PSC: Estació	 PSC: Punt de Soport: Gas	 PSC: Punt de Soport: Gas	 PSC: Punt de Soport: Tèxtil

**PLA DE PROTECCIÓ CIVIL MUNICIPAL
INUNCAT - Períodes de retorn T-50
Terme General**

	PLÀNOL NÚM. 2.1
ESCALA: 1:27000	
DATA: NOVENBRE 2016	



LEGENDA

- | | | | | | |
|----------------------|----------------|---|----------------------------|-------------------------------|--------------------------|
| A Ajuntament | Policia Local | BB: Instal·lacions esportives | EBC: Escuelas - Pàrquils | BBN: Benèvolens | Períodes de retorn T=100 |
| Elements vulnerables | Guàrdia Civil | CAMP: Centre d'Informació i Monitoratge | BUB: Estació d'Inundacions | BBB: BBSPB | |
| Centre d'Emergències | PCC | CB: Centre d'Alertes | ZD: Zona d'Evacuació | TAA: Plaça de Treball | |
| Centre de salut | VCS: Cercadors | EBC: Escoles | CBM: Casernes | TT: Tren Sants | |
| Hospital | B: Bombers | HCP: Hotel - Hostals | RBA: Residencials | BB: Instal·lacions esportives | |
| Clínica | B: Bombers | CCE: Centre Cultural i Esportiu | PI: Polígon Industrial | LPA: Local Polígon | |
| | B: Bombers | CAMP: Camping | P: Parcs | M: Museu | |

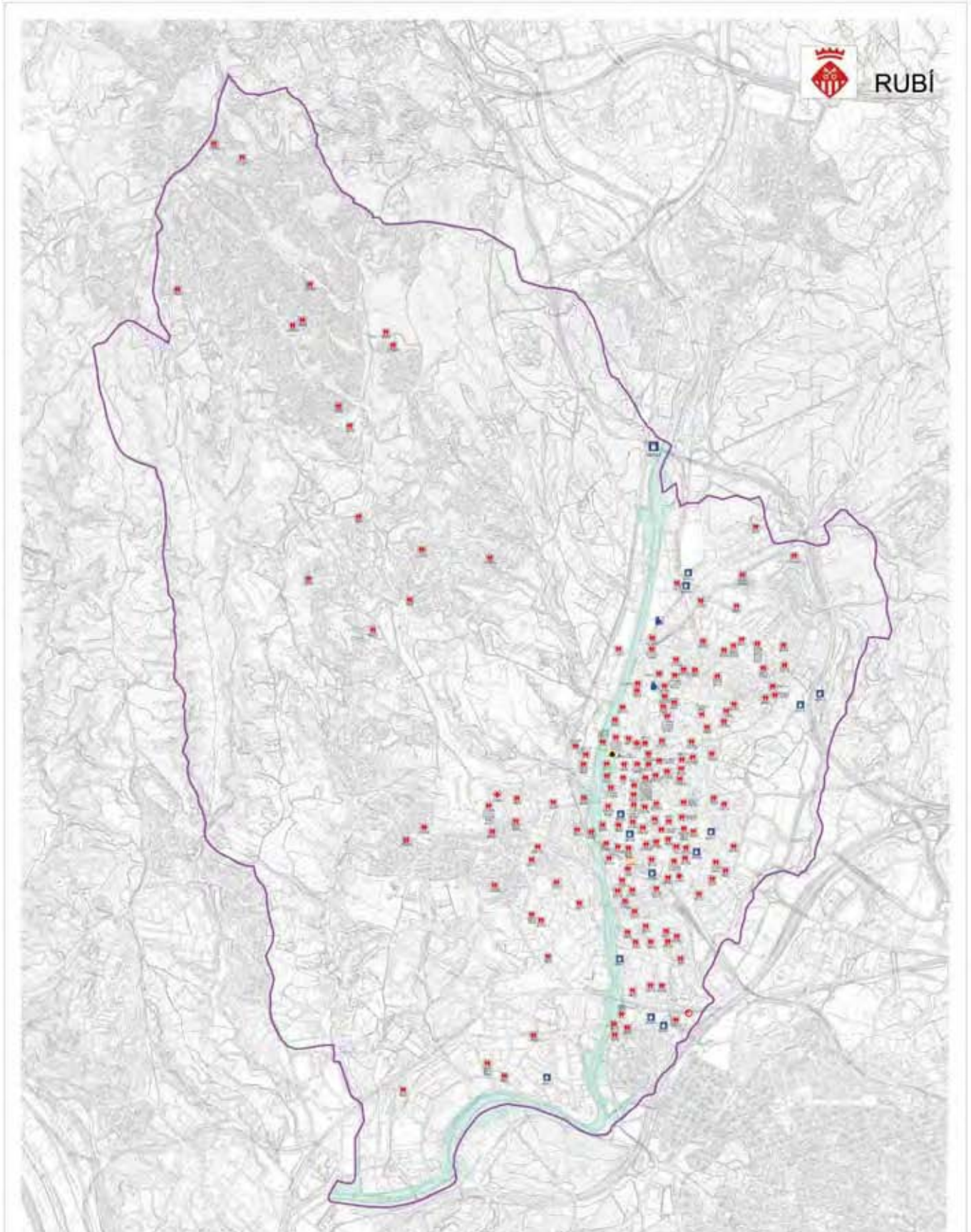
PLA DE PROTECCIÓ CIVIL MUNICIPAL
INUNCAT - Períodes de retorn T=100
Terme General

Pla de protecció civil de Rubí

PLÀNOL NÚM. 2.2

ESCALA: 1:27000

DATA: NOVENBRE 2016



LEGENDA

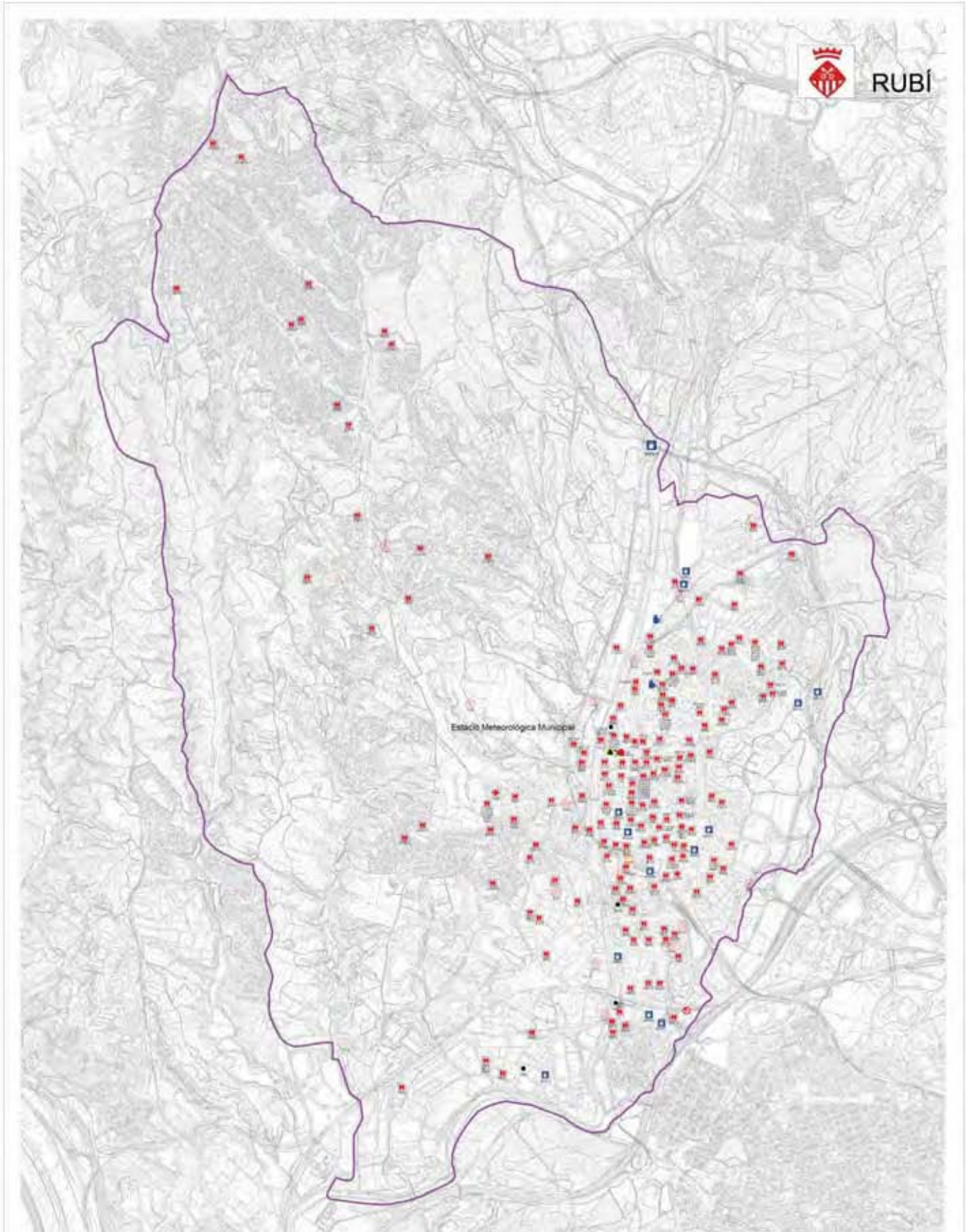
A Ajuntament	 Plaques Lluçà	 RE Instal·lacions especials	 REE Escuelas - Instituts	 REN Botenques	 Períodes de retorn T=500
 Elements vulnerables	 Guàrdia Civil	 CAP Centre d'Atenció Primària	 RUC Estació d'Autobusos	 PEN Heliport	
 Centre d'activitats	 FGC	 CS Centre Social	 ZD Zona D'activitat	 PAI Parc de l'Àrea	
 Centre de salut	 40749 - Canaries	 ESD Escoles	 CDM Comerç	 TT Tram Suburbà	
 Hospital	 Bombers	 HST Hotel - Hostals	 RES Residencials	 RE Instal·lacions especials	
 Zona	 Bombers	 CCS Centre Cultural i Serveis	 H Polígon Industrial	 LLA Llocs d'Atenció	
		 CAMP Campings	 A Ajuntament	 M Mercat	

PLA DE PROTECCIÓ CIVIL MUNICIPAL
INUNCAT - Períodes de retorn T=500
Terme General

 Tribuna **PLÀNOL NÚM. 2.3**

ESCALA: 1:27000 

DATA: NOVEMBRE 2016



LLEGGENDA

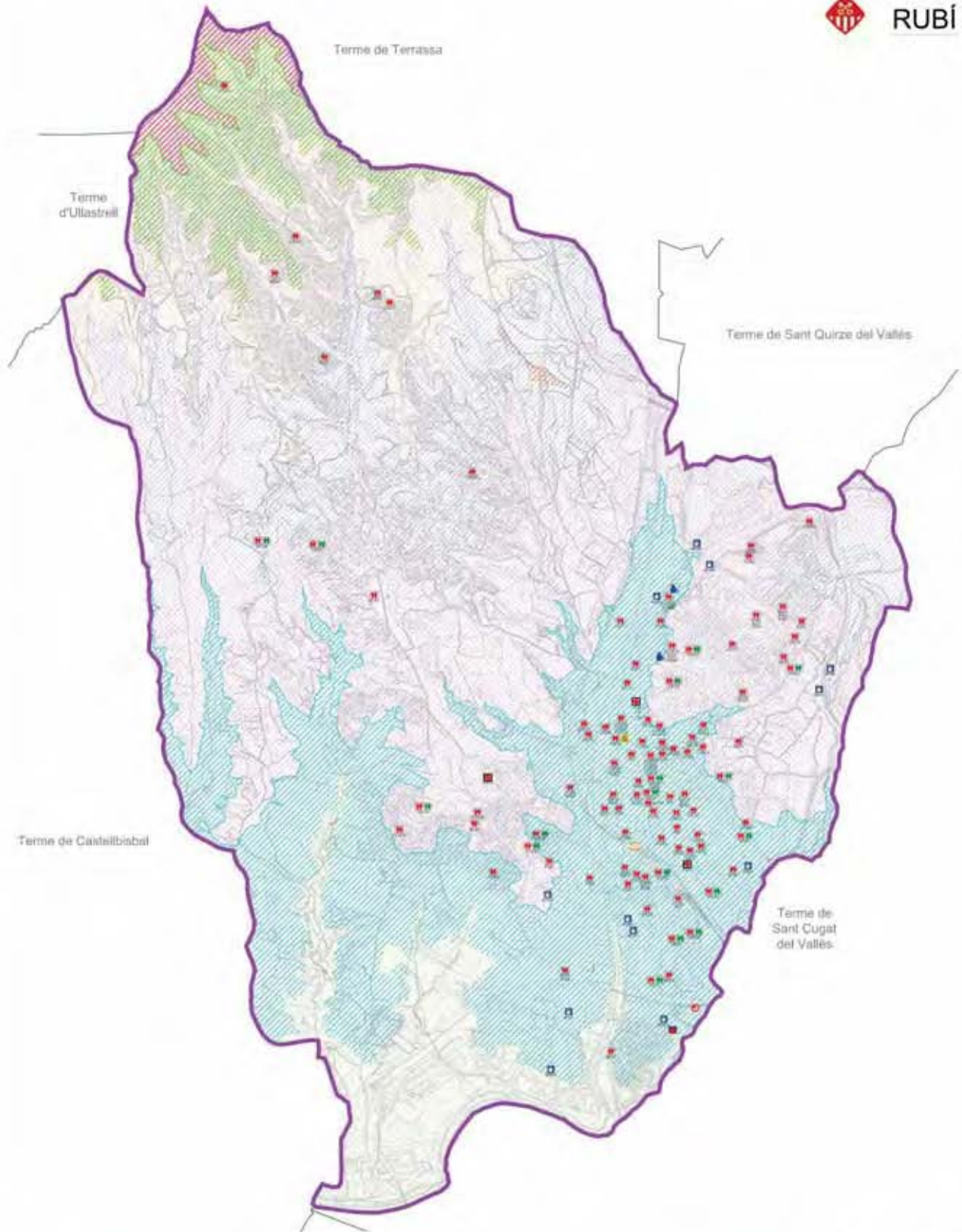
A Ajuntament	 Punt de Lloc	 Punt de Salut	 Punt de Resposta Primària	 Punt de Resposta Secundària	 Punt d'Iniciació Primària
 Elementes vulnerables	 Guàrdia Civil	 Guàrdia Civil	 Centre d'Atenció Primària	 Estació d'Atenció Primària	 Punt de Resposta Primària
 Centre d'atenció	 AGC	 AGC	 Centre d'Atenció Primària	 Estació d'Atenció Primària	 Punt de Resposta Primària
 Centre de salut	 RUMS - Sanitaris	 RUMS - Sanitaris	 Hotsels - Hostals	 Hostels - Hostels	 Punt de Resposta Primària
 Hospital	 Sanitaris	 Sanitaris	 Centre Cultural / Servei	 Polígon Industrial	 Punt de Resposta Primària
 Centre	 Benèvolos	 Benèvolos	 Camping	 Camping	 Punt de Resposta Primària
			 Escola - Institut	 Escola d'Atenció Primària	 Punt de Resposta Primària
			 Zona Química	 Zona Química	 Punt de Resposta Primària
			Generalitat	Generalitat	Punt de Resposta Primària
			Residencial	Residencial	Punt de Resposta Primària
			Polígon Industrial	Polígon Industrial	Punt de Resposta Primària
			Ajuntament	Ajuntament	Punt de Resposta Primària
			Mobilitat	Mobilitat	Punt de Resposta Primària

PLA DE PROTECCIÓ CIVIL MUNICIPAL
INUNCAT - Estacions meteorològiques, punts d'actuació primària i punts conflictius. Terme General

 **PLANCIL NUM. 3**

ESCALA: 1:27000

DATA: NOVEMBRE 2016



LEGENDA

- Ajuntament
- Estació d'incendis
- Estació de policia
- Centre de salut
- Escola
- Estació de policia
- Estació d'incendis
- Centre de salut
- Escola
- Estació de policia
- Estació d'incendis
- Centre de salut
- Escola

- Zona de risc simbòlic
- Centre d'atenció primària
- Centre de salut

- Zona de risc simbòlic
- Centre d'atenció primària
- Centre de salut

- Zona de risc simbòlic
- Centre d'atenció primària
- Centre de salut

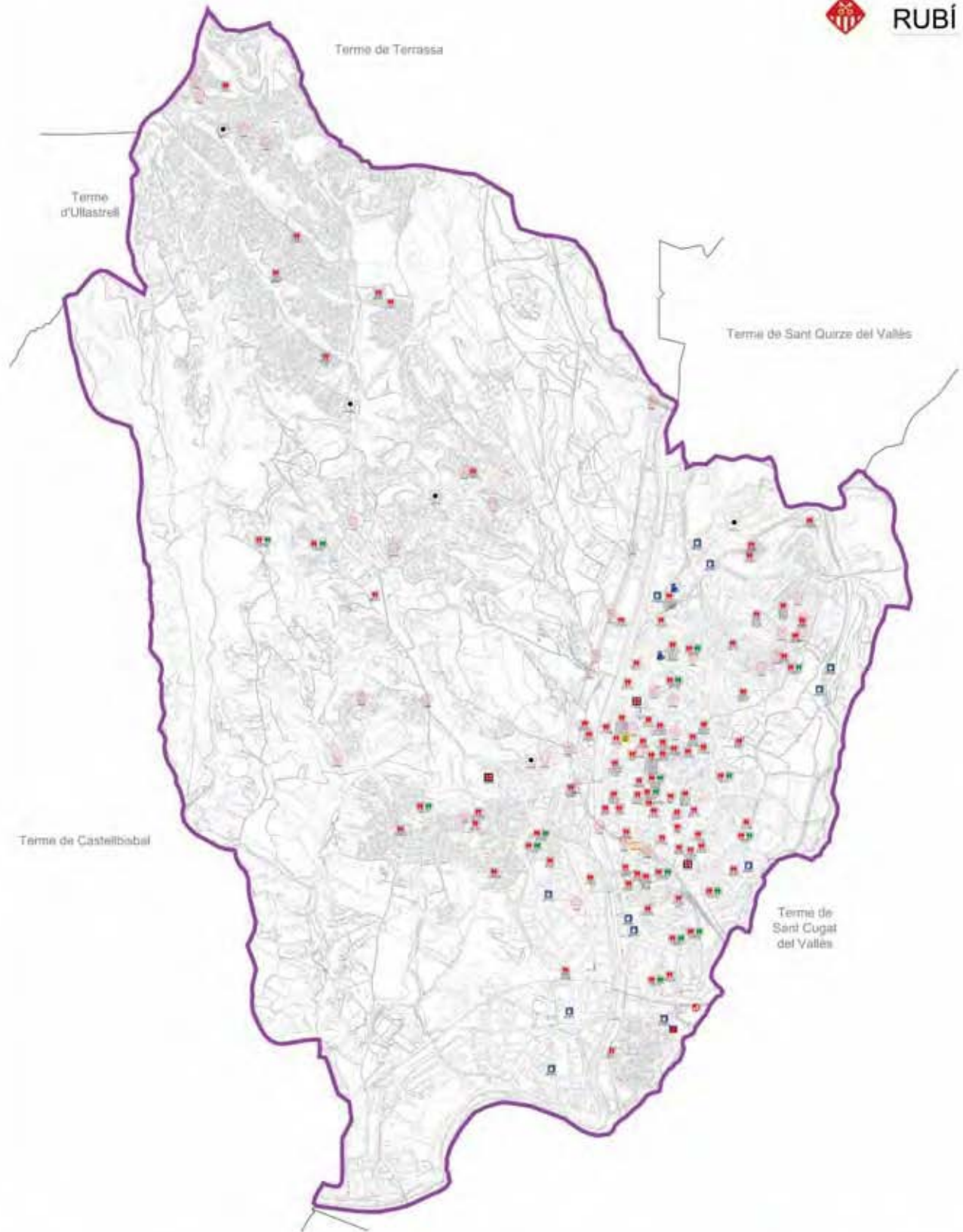
- Zona de risc simbòlic
- Centre d'atenció primària
- Centre de salut

PLA DE PROTECCIÓ CIVIL MUNICIPAL
NEUCAT - Plànol de cotes
Terme General

PLÀNOL NÚM. 1

ESCALA: 1:27000

DATA: JULIOL 2018



LLEGENDA

- | | | | | |
|--------------------|----------------|--|-------------------------|-----------------------------------|
| Ajuntament | Policia Local | HSP - Hòspital | ESC - Escola - Institut | BUS - Busos |
| Estació d'incendis | Bombers | SPJ - Centre d'Intercepció Policial | CIN - Cinema | HOT - Hòsp. - Hostals |
| Centre d'actuació | FSC | PC - Centre de Guàrdia | RES - Restaurant | CCC - Centres Culturals i Serveis |
| Centre de salut | PNTY - Policia | ● Punts d'emmagatzematge i administració de fons | ● Punts conflictius | |
| Comerç | Bicicletes | | | |

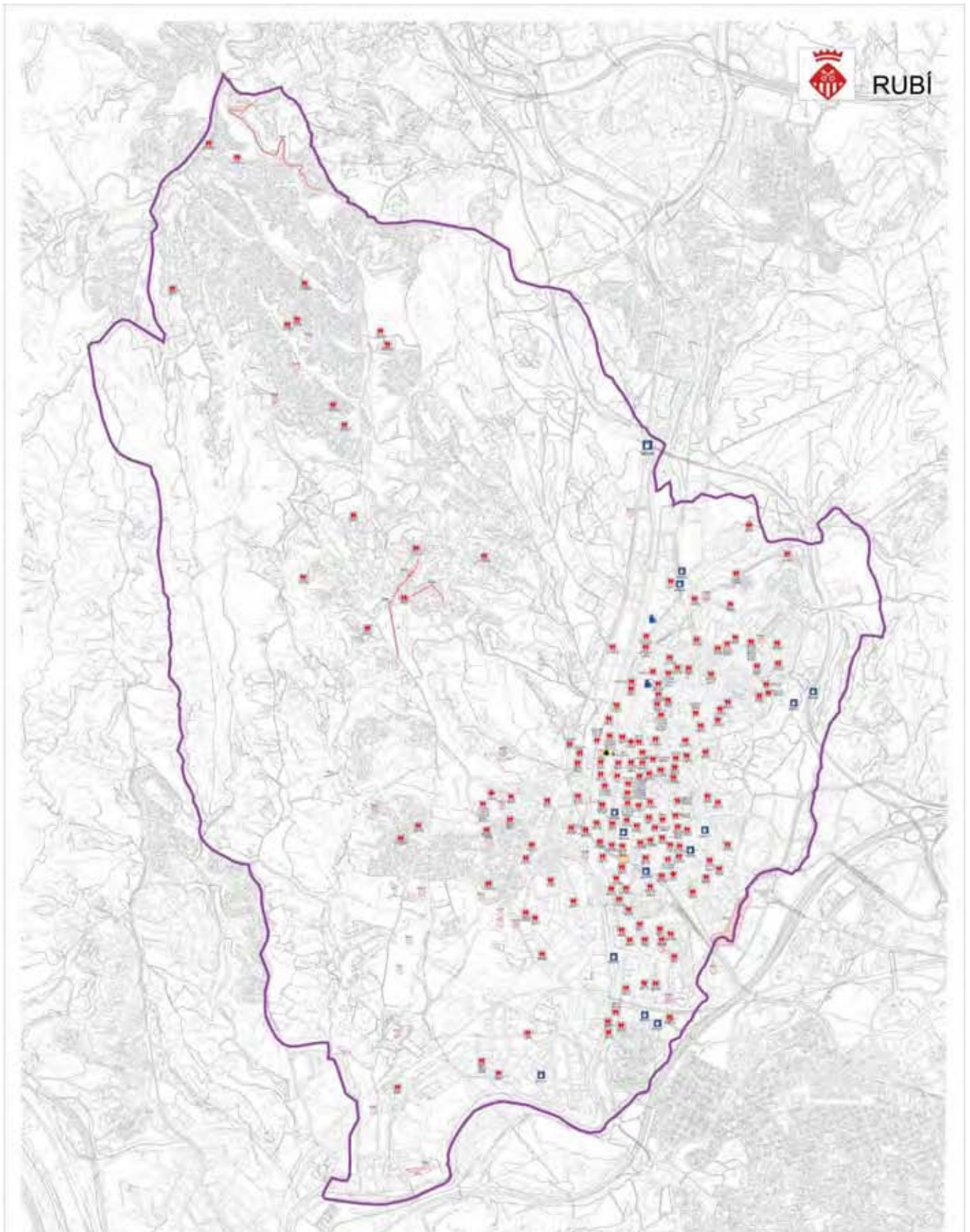
PLA DE PROTECCIÓ CIVIL MUNICIPAL
NEUCAT - Punts d'actuació prioritària, punts conflictius i d'emmagatzematge de fons. Terme General

Tribuna

PLÀNOL NÚM. 2

ESCALA: 1:27000

DATA: JULIOL 2018



LLEGENDA

- | | |
|--|--|
|  Argiles grans i conglomerats Serravallo - Vilanova |  Conglomerats massius cementats Santpedró inferior |
|  Argiles finesses i lims, Sargadell - Serravallo inferior |  Terracedes de Llobregat i afluent. Ex. tres. 2n nivell del riu. HOLECC |
|  Conglomerats amb matric cementosa sense ciment. Aiguadolís Superior - Vilanova |  Sessió i zona al voltant de la font de les Aigües Plantes |
|  Sessió argilosa de gran folla. Serravallo - Torrelles |  Calcarenils i calcarenils, Santpedró i Santpedró - Torrelles |
|  Còdols i blocs de calcària de les coves i dels dipòsits. HOLECC |  Sessió de gran grès localment amb conglomerats. Serravallo - Torrelles |

PLA DE PROTECCIÓ CIVIL MUNICIPAL
Geologia del terme municipal
Terme General

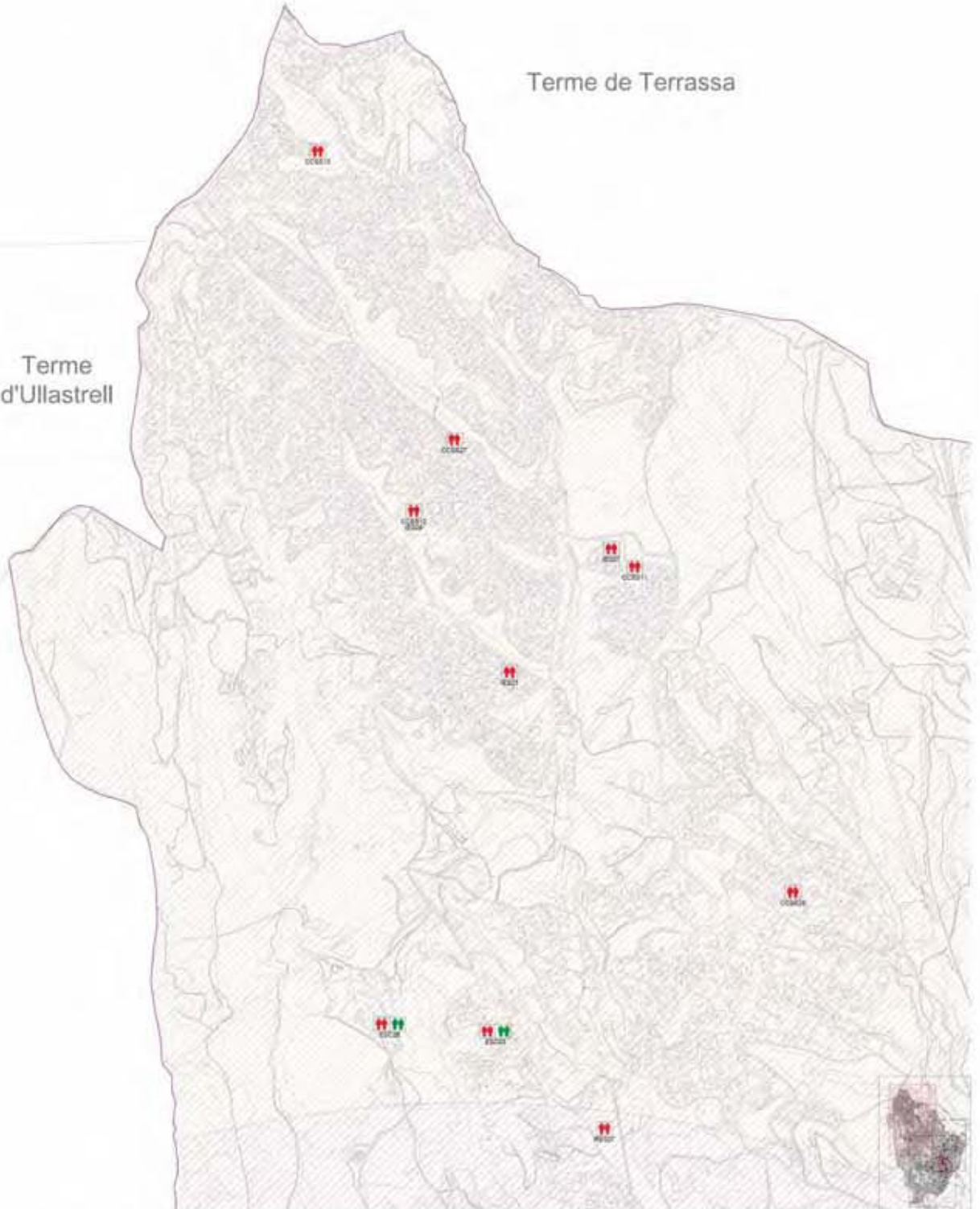
	<p>Pla de protecció civil de Rubí</p> <p>Geologia del terme municipal</p> <p>Terme General</p>	PLÀNOL NÚM. 2
<p>ESCALA: 1:27000</p> 		
<p>DATA: NOVENBRE 2016</p>		



RUBÍ

Terme d'Ullastrell

Terme de Terrassa



LLEGENDA

- A Ajuntament
- Element subministrat
- Centre d'atenció
- Centre de salut
- Donant

- Polícia Local
- Bombers
- PSIC
- MSFPE - Mossos
- Sanctuaris

- ES Instal·lacions esportives
- EM Centre d'Atenció Primària
- CC Centre de Cultura

- ERC Parcs, Jardins
- CEM Cementeris
- VEB Residencials

- REN Residencials
- HOT Hotel - Hostals
- CCBB Centres Culturals i Barres

- Zones d'emergència
- Zones d'alerta
- Zones d'atenció
- Indicador de risc químic

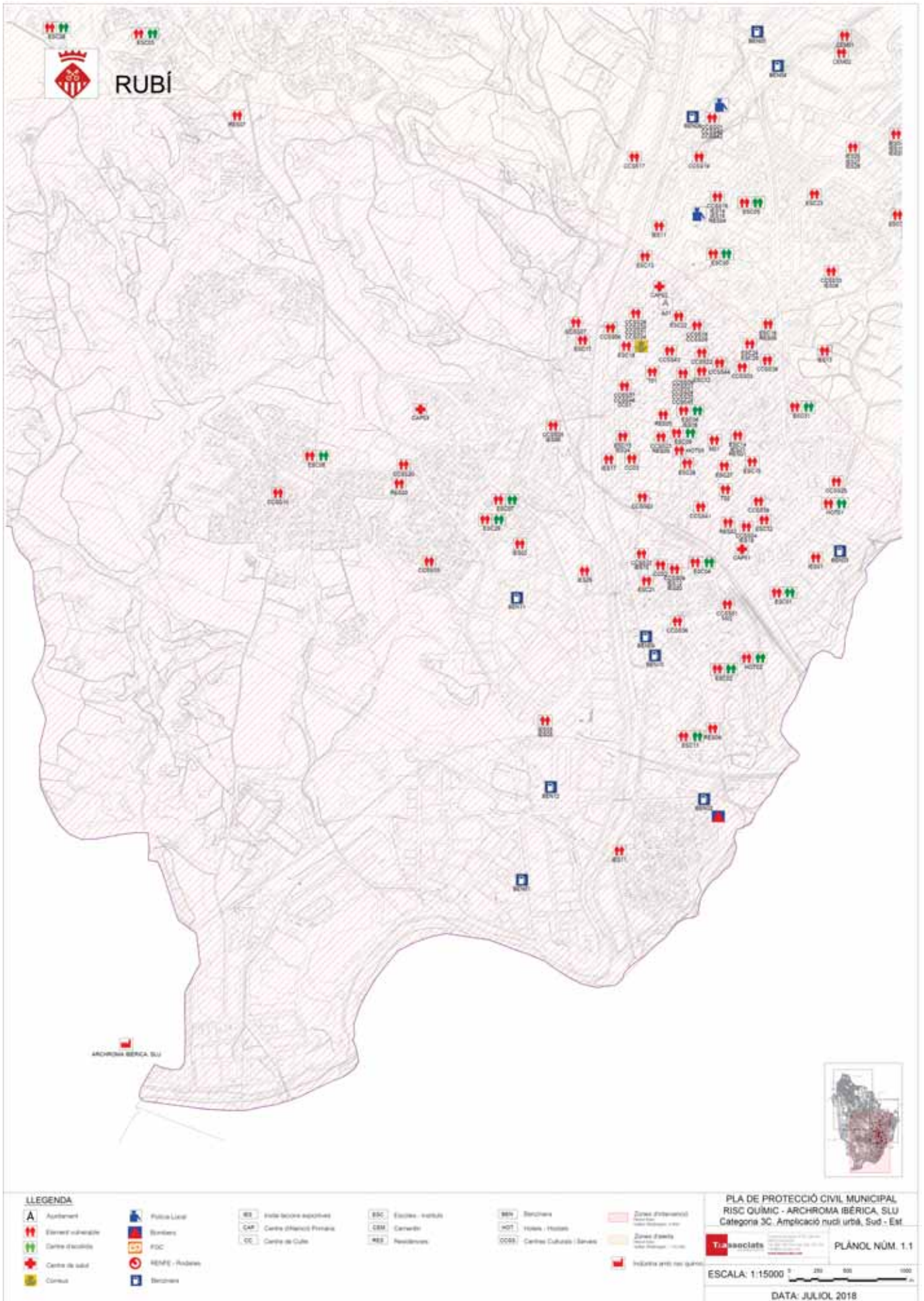
PLA DE PROTECCIÓ CIVIL MUNICIPAL
RISC QUÍMIC - ARCHROMA IBERICA, SLU
Categoria 3C. Ampliació nucli urbà, Nord

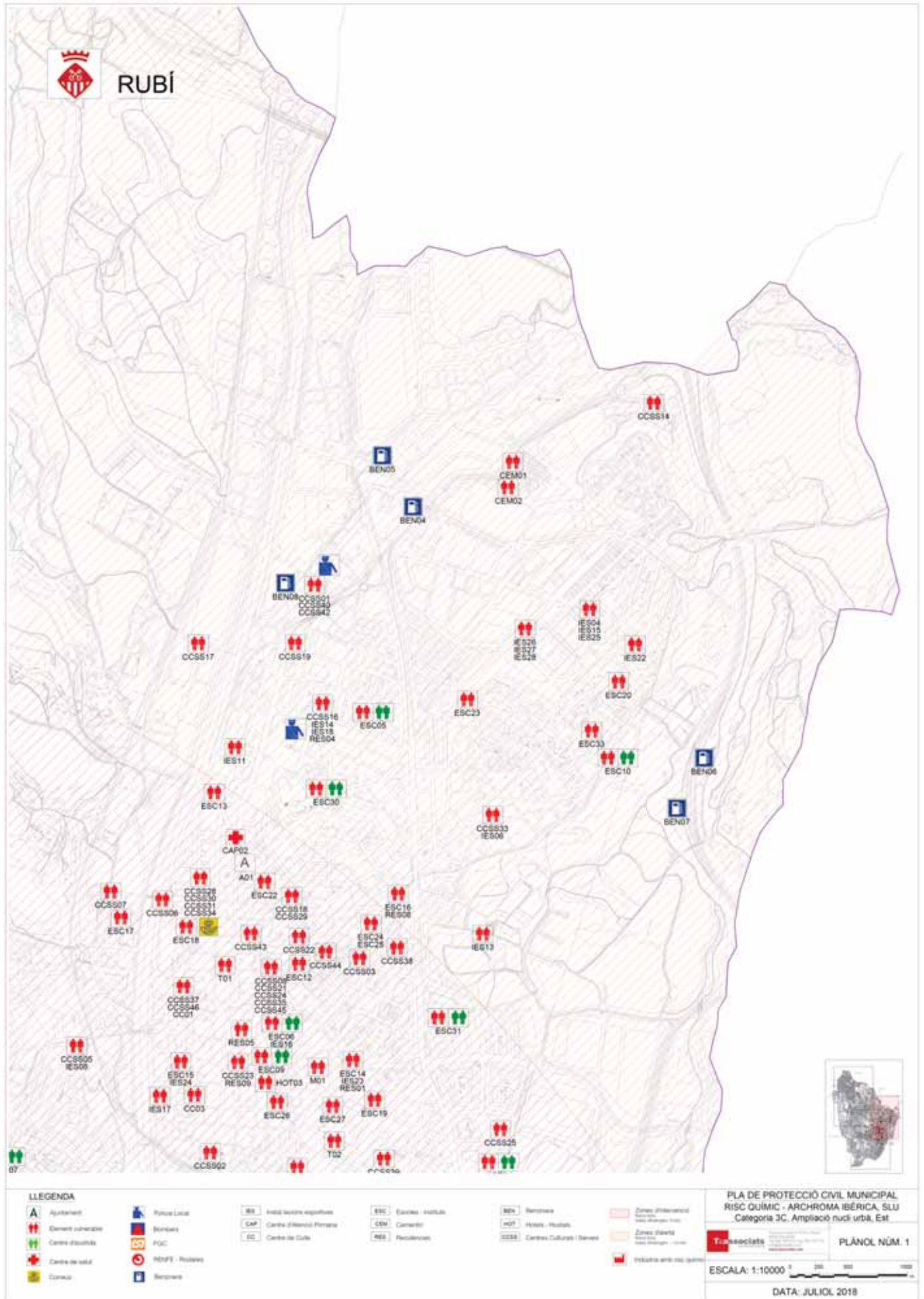
Talassociats

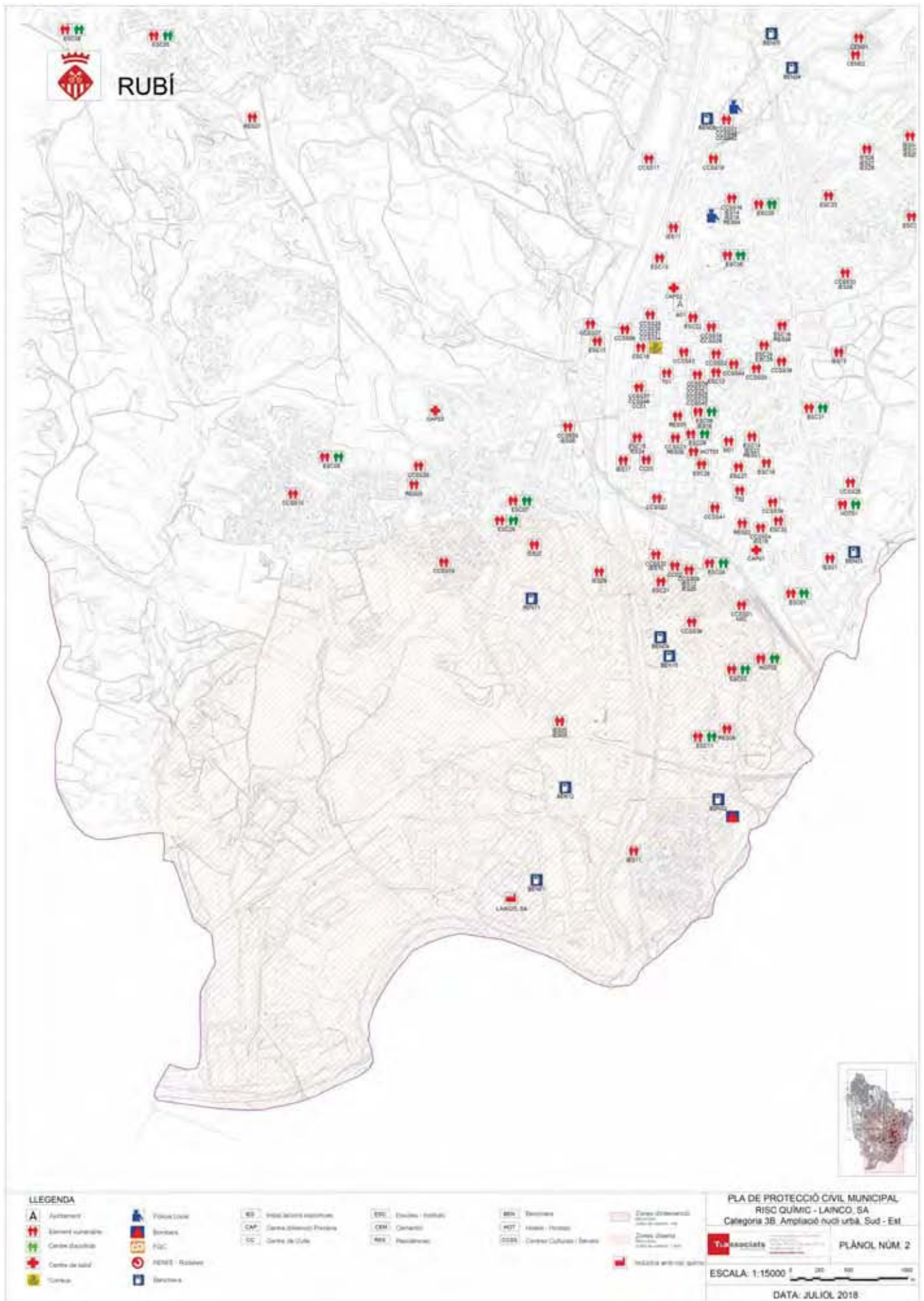
PLÀNOL NUM. 1

ESCALA: 1:15000

DATA: JULIOL 2018

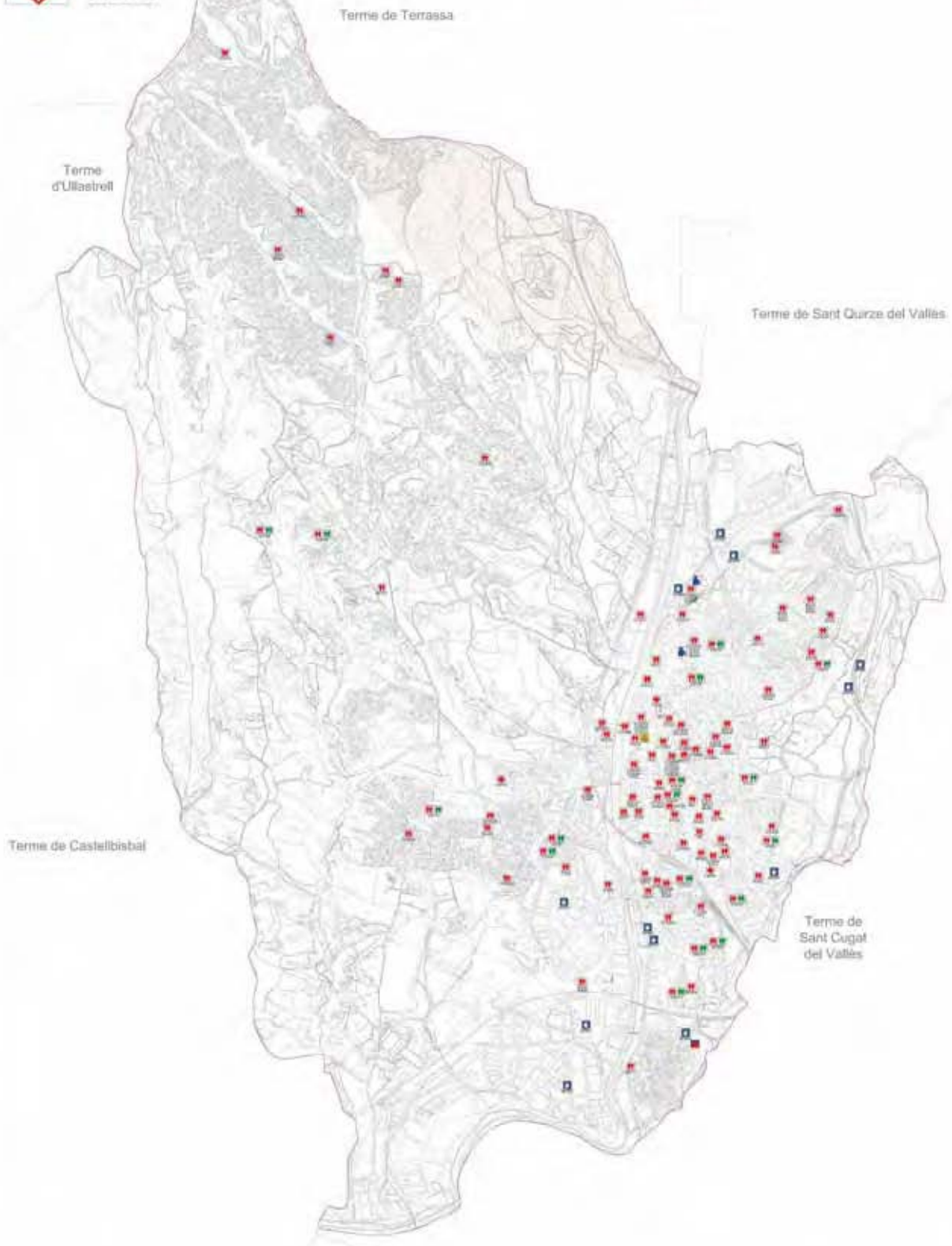








RUBÍ



LLEGENDA

- | | | | | | |
|---------------------|------------------------|-----------------------------|-----------------|-----------------------------|---------------------------|
| A Ajuntament | Polígon Lluís Companys | Heliport | Jardins - Parcs | Senyalització | Zona d'interès especial |
| Edifici d'interès | Guàrdia | Cerveses i altres productes | Cementis | Hotesels - Hostals | Zona d'alt risc |
| Centre d'activitats | ESC | Camps de Golf | Residencials | Centres Culturals - Serveis | Indústria amb risc químic |
| Centre de salut | RENFE - Rodalies | | | | |
| Clínica | Estacions | | | | |

PLA DE PROTECCIÓ CIVIL MUNICIPAL
RISC QUÍMIC - LABORATORIS MIRET, SA
Categoria 3B

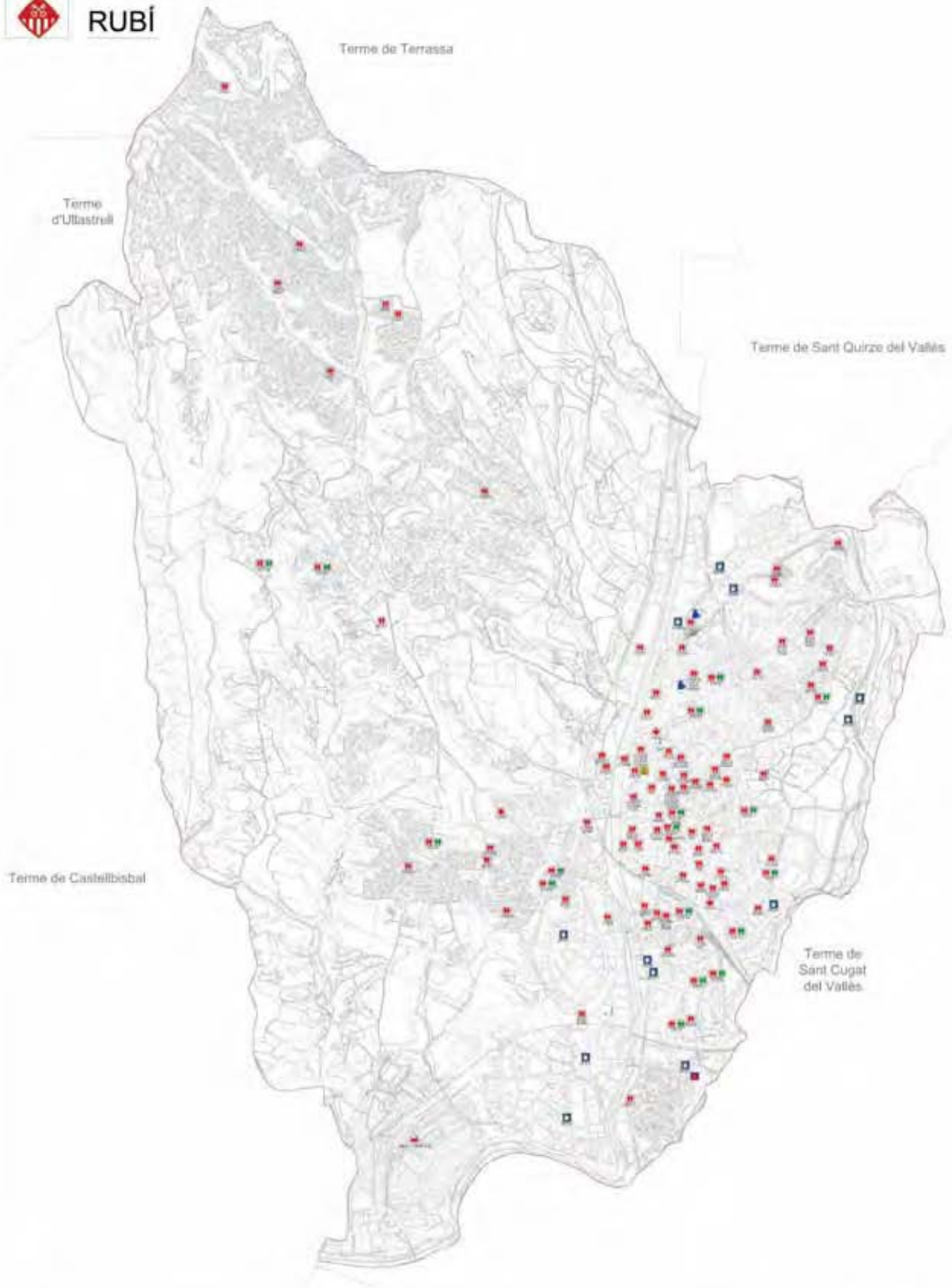
PLÀNOL NÚM. 3

ESCALA: 1:27000

DATA: JULIOL 2018



RUBÍ



LLEGENDA

- | | | | | | |
|--------------------|---------------|---------------------------------|-------------------|----------------|---------------------------|
| Ajuntament | Edifici Local | Unitat bàsica municipal | Escola - Institut | Botiga | Zona de protecció |
| Element edificat | Bombers | CAP - Centre d'Atenció Primària | GM - Comerç | FGC | Indústria amb risc químic |
| Centre d'activitat | FGC | CC - Centre de Cultura | RS - Residència | CCRT - Rodalia | |
| Centre de salut | Sospens | | | | |
| Centre | | | | | |

PLA DE PROTECCió CIVIL MUNICIPAL
RISC QUÍMIC - ABELLÓ LINDE, SA
Nivell Baix

Associats

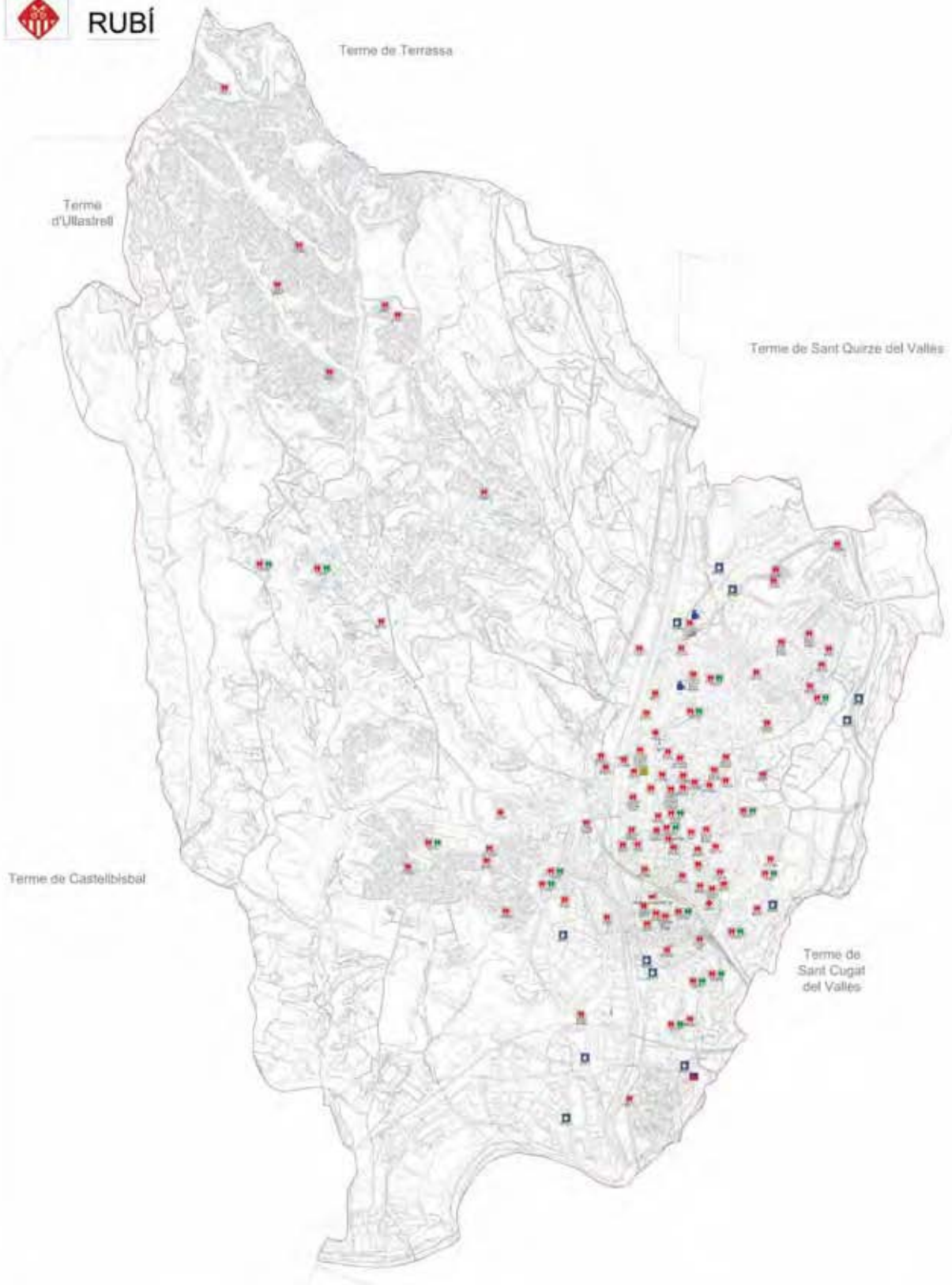
PLÀNOL NÚM. 4

ESCALA: 1:27000

DATA: JULIOL 2018



RUBÍ



LEGENDA

- | | | | | | |
|-----------------------|------------------|-----------------------------------|------------------------|--------------------------------|-------------------------------|
| A Ajuntament | Policia Local | SEU: Unitat sanità especialitzada | ESG: Equips d'extinció | BEN: Benèvolos | Zona de confinament |
| Estació d'emergències | Bombers | CAF: Centre d'atenció Primària | CBR: Centre de Bombers | HCP: Hospital - Hospital | Instal·lació anti-risc químic |
| Centre d'atenció | FIC: Fàbrica | CC: Centre de Cultura | RES: Residència | CCSB: Centre Cultural i Social | |
| Centre de salut | HSEPT - Recaptat | | | | |
| Escola | Barricades | | | | |

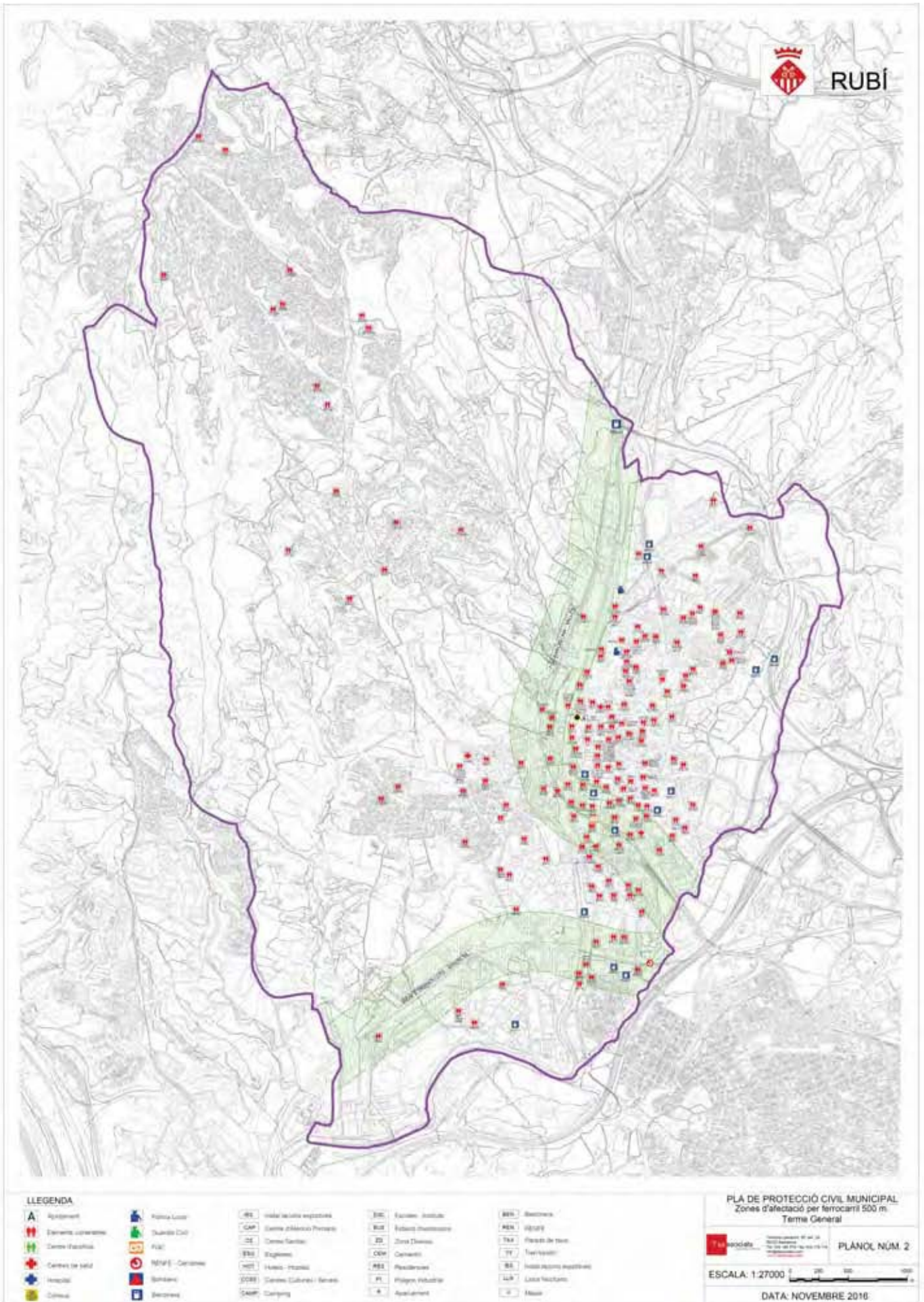
PLA DE PROTECCIÓ CIVIL MUNICIPAL
RISC QUÍMIC - MDEHS CATALANA: SA
Nivell Baix

Tria Associats

PLANOL NÚM. 5

ESCALA: 1:27000

DATA: JULIOL 2018



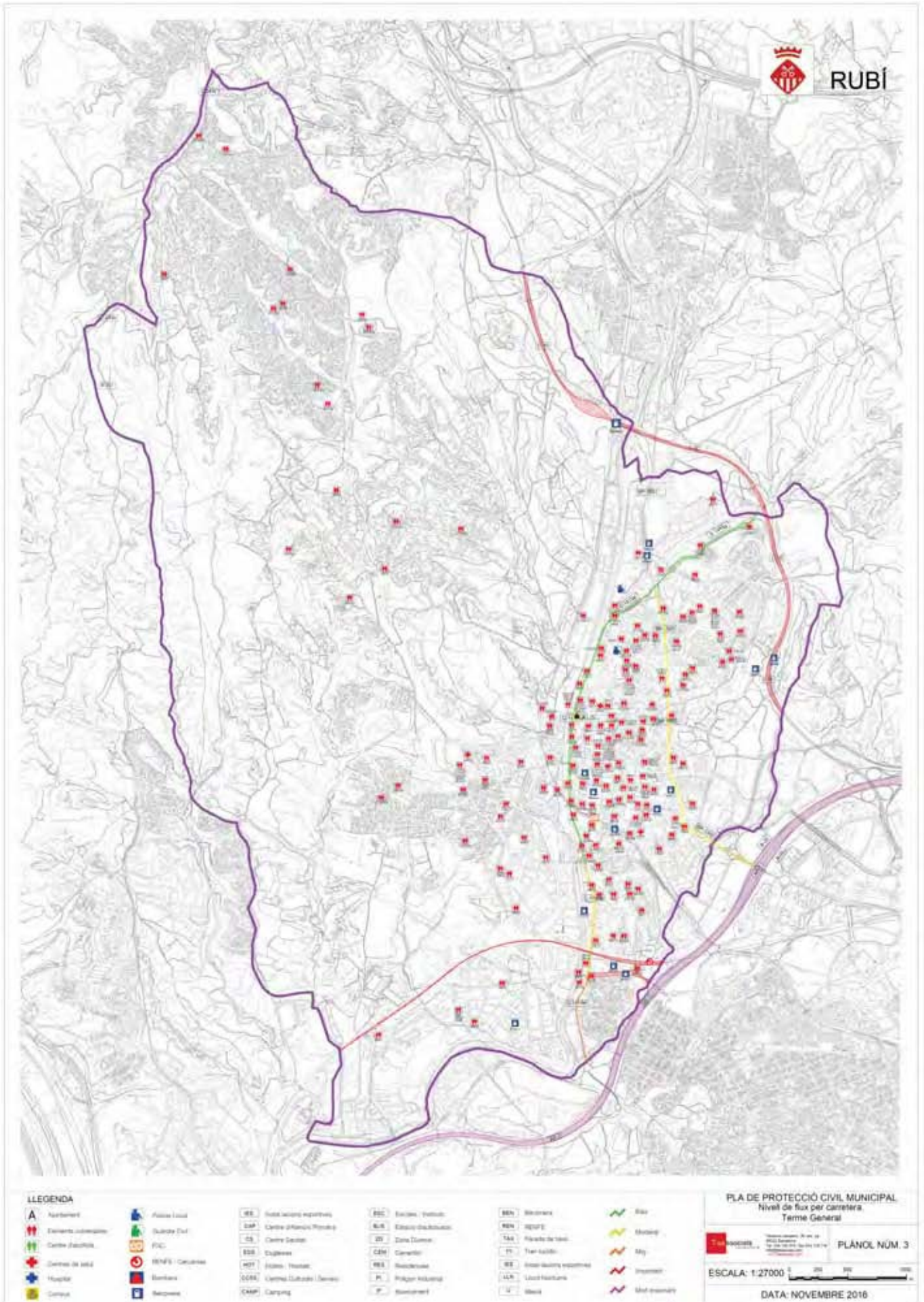
LLEENDA

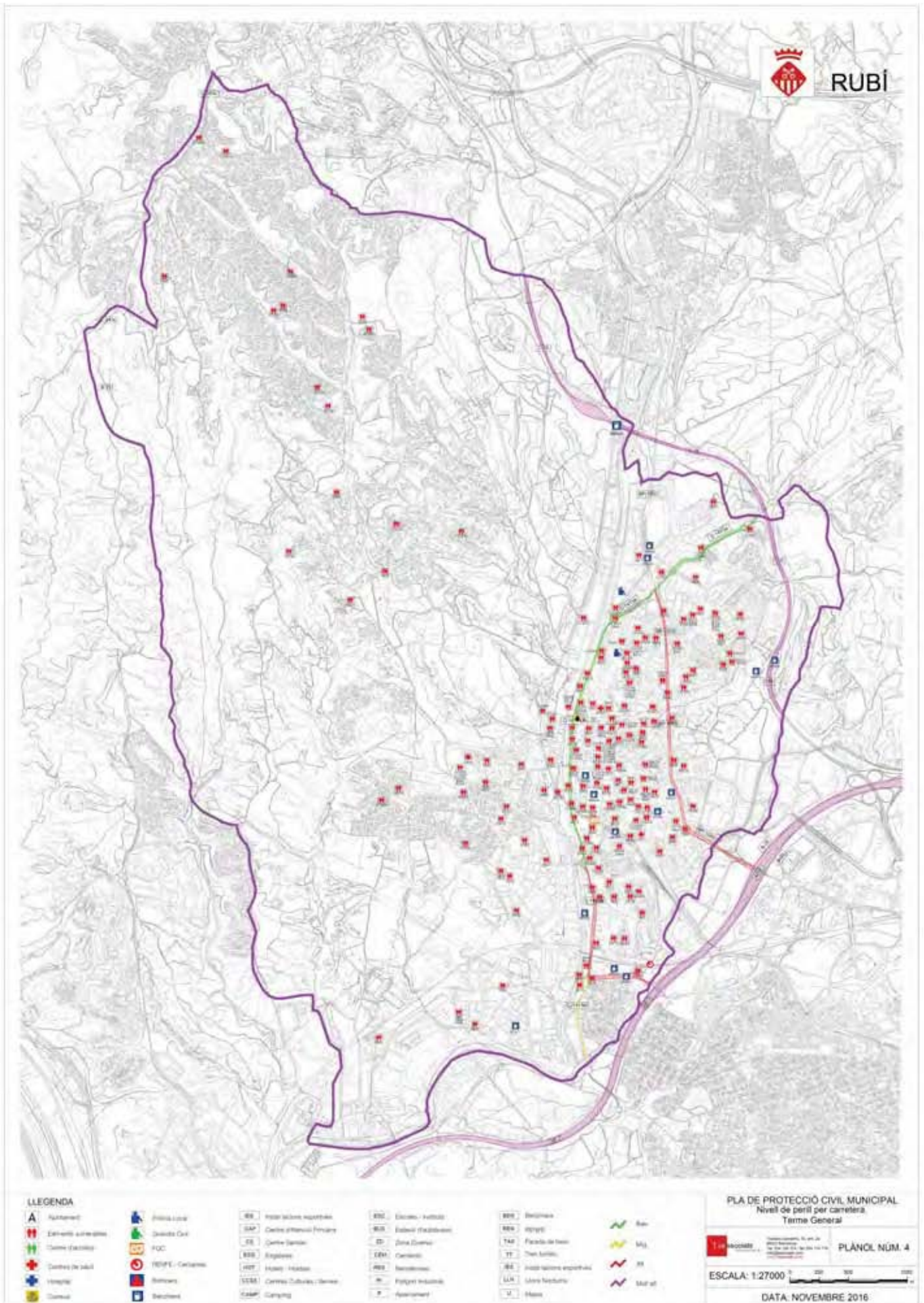
- | | | | | |
|-----------------------|--------------------|----------------------------|---------------------------|---------------------------|
| Ajuntament | Polítics Locals | Instal·lacions esportives | Escuelas / Instituts | Instal·lacions esportives |
| Elements constructius | Quilòmetre Còd | Centre públics de Promoció | Edificis d'habitatges | Votants |
| Centre d'habitatges | Fàbrica | Centre Social | Zona D'Interès | Plaça de Turisme |
| Centre de salut | Mercat - Carriover | Esportiu | Comerç | Turisme |
| Hospital | Sènyal | Mercat - Mercat | Instal·lacions esportives | Instal·lacions esportives |
| Còdici | Bancs | Centre Cultural / Benèvol | Lloc d'Interès | Masses |
| | Bancs | Camping | Instal·lacions esportives | |

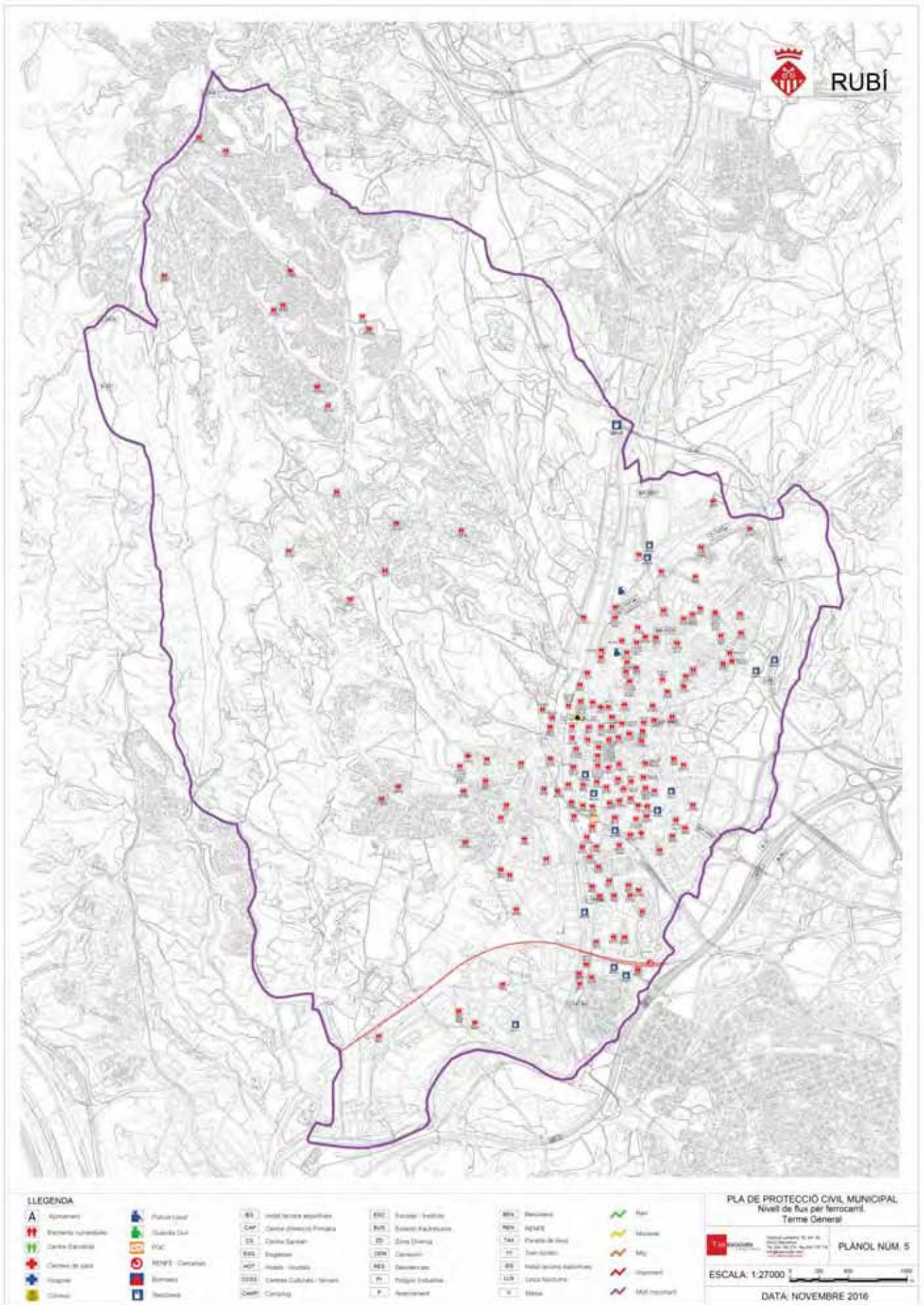
PLA DE PROTECCIÓ CIVIL MUNICIPAL
Zones d'afecció per ferrocarril 500 m.
Terme General

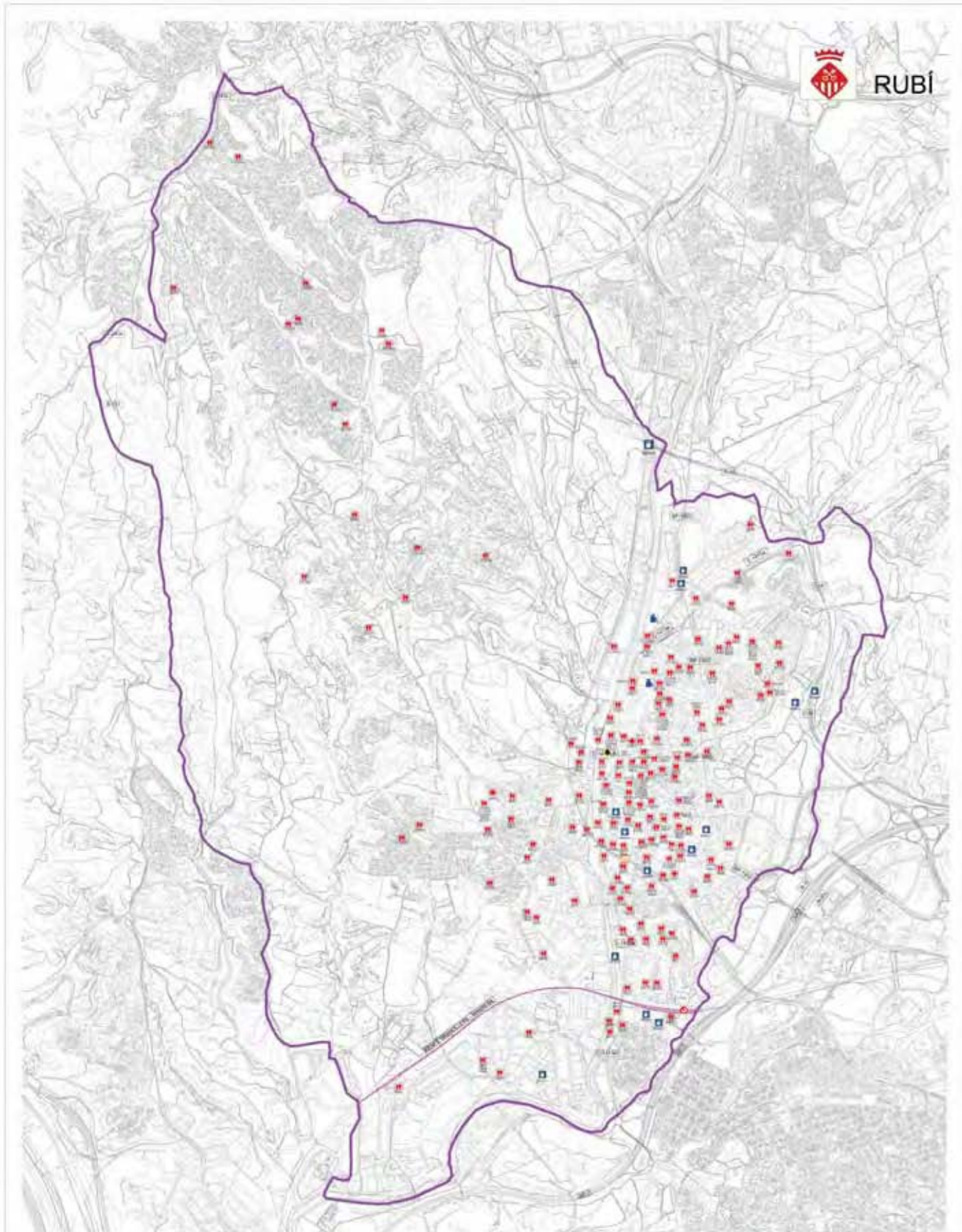
PLANOJ NÚM. 2

ESCALA: 1:27000 DATA: NOVENBRE 2016









LLEGENDA

A Ajuntament	 Policia Local	 HOS Hospital	 BUS Estació d'autobusos	 BENCH Bancament	 RIVER Riu
 Elements subministrats	 Substància Químic	 CAS Centre d'Atenció Primària	 CAS Centre Social	 FAS Fàbrica d'Alumini	 RIVER Riu
 Centre d'activitats	 FIC Fàbrica d'Indústria Química	 ESC Escola	 ZD Zona D'Interès	 TIS Tèxtils i Indústries	 RIVER Riu
 Centre de salut	 CAS Centre d'Atenció Primària	 HOS Hospital	 CAS Centre d'Atenció Primària	 HOS Hospital	 RIVER Riu
 Hospital	 CAS Centre d'Atenció Primària	 CAS Centre d'Atenció Primària	 CAS Centre d'Atenció Primària	 CAS Centre d'Atenció Primària	 RIVER Riu
 Campament	 CAS Centre d'Atenció Primària	 CAS Centre d'Atenció Primària	 CAS Centre d'Atenció Primària	 CAS Centre d'Atenció Primària	 RIVER Riu

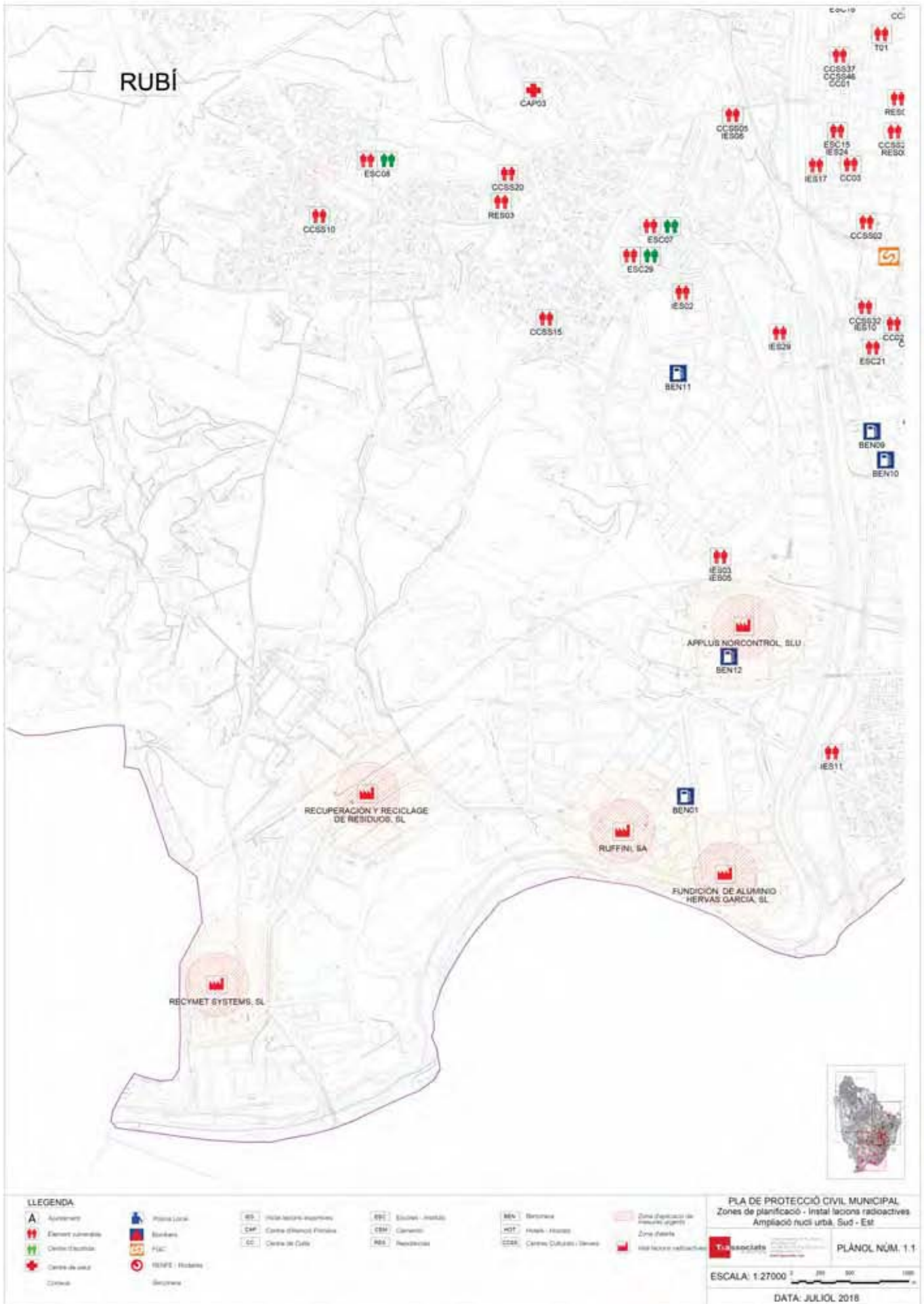
PLA DE PROTECCIÓ CIVIL MUNICIPAL
Nivell de perill per ferrocarril
Temes General

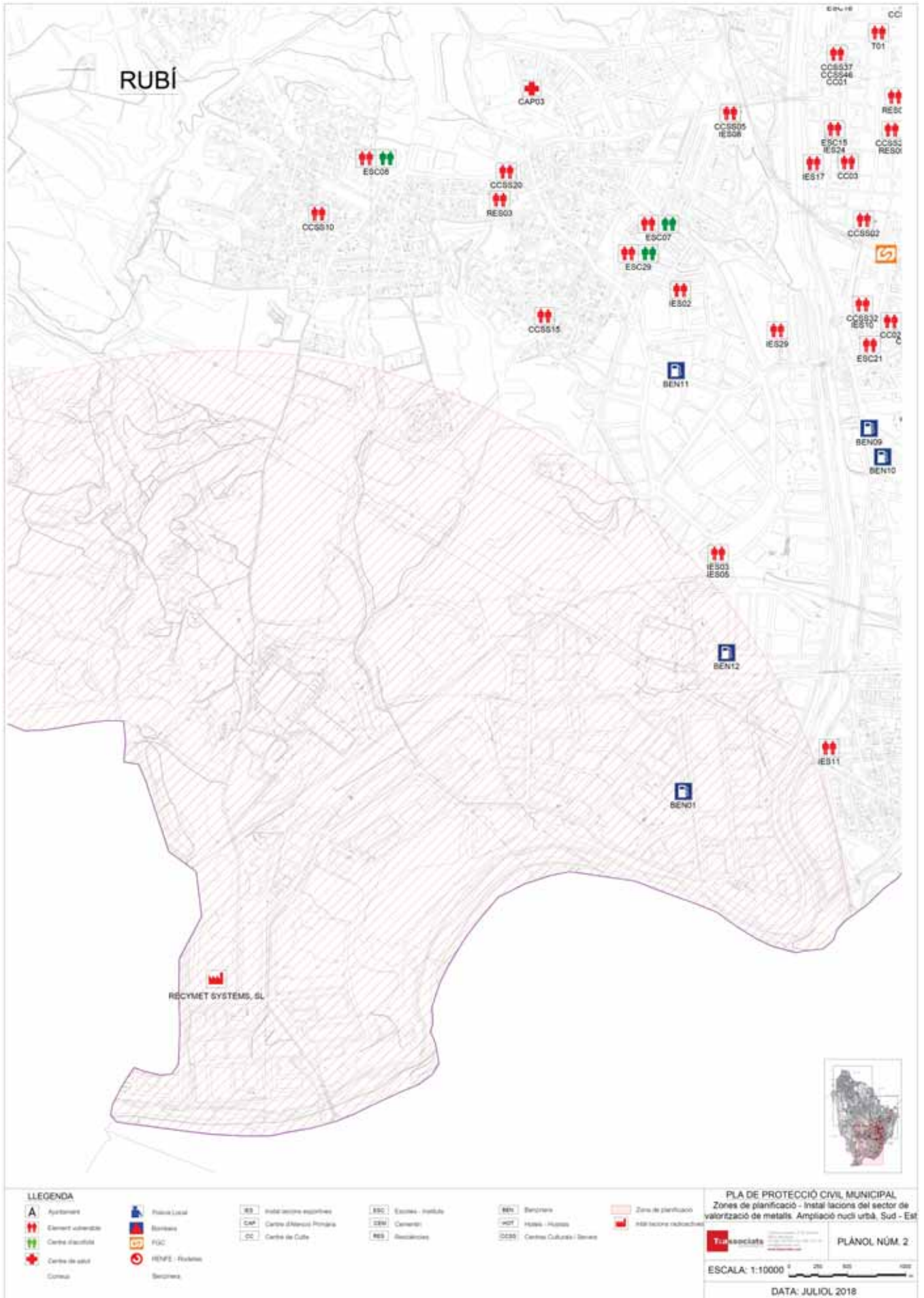
 Ajuntament de Rubí
C/ Major, 100 - 08165 Rubí (Barcelona)
Tel: 93 581 00 00 - Fax: 93 581 00 01

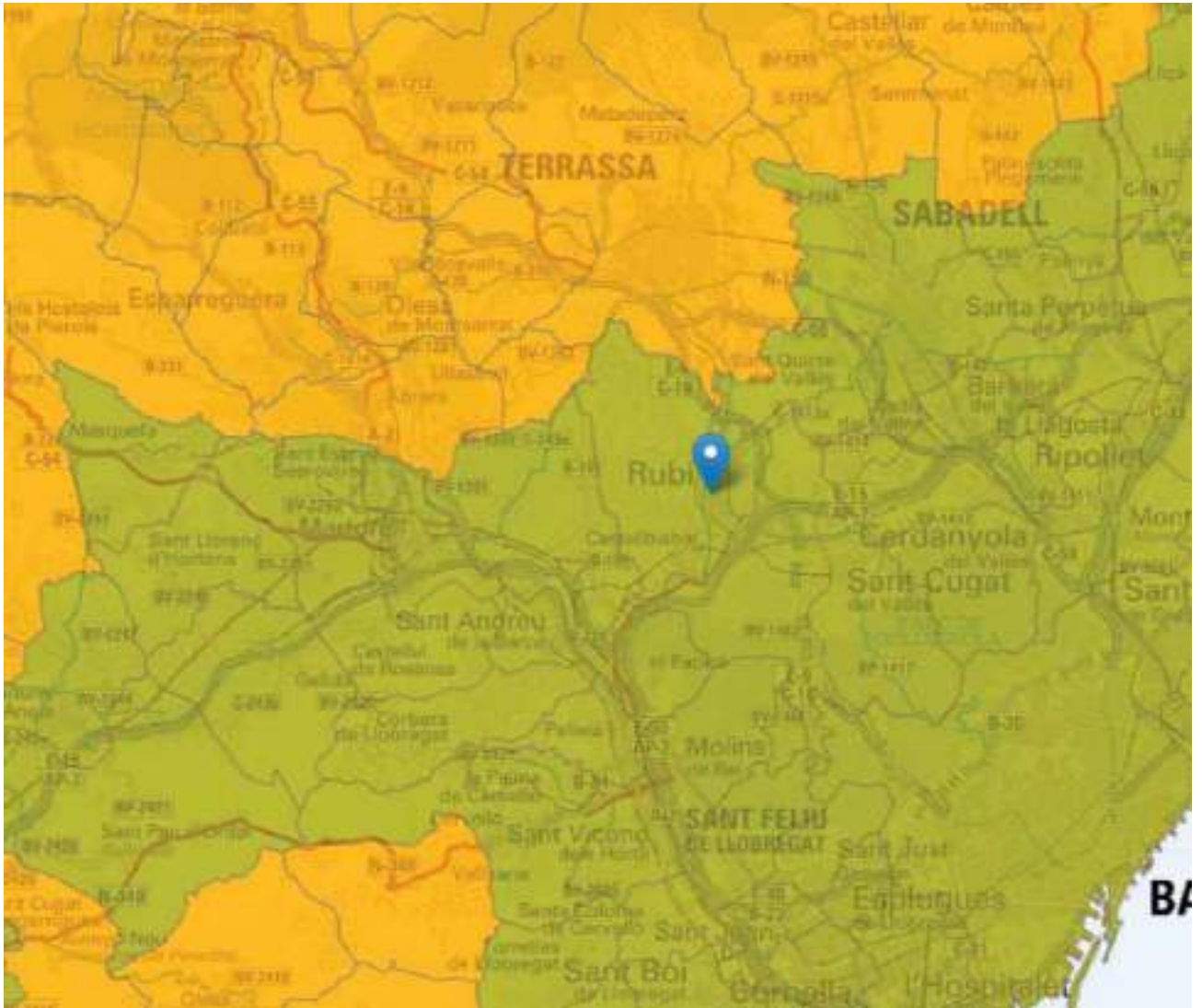
PLÀNOL NÚM. 6

ESCALA: 1:27000

DATA: NOVENBRE 2016







Risc per Vent: municipi amb ≤ 10 dies.

8. DOCUMENT 8. ANNEXOS

ANNEX I. CRITERIS D'ACTIVACIÓ DELS PLANS DE PROTECCIÓ CIVIL DE LA GENERALITAT

RISCOS TERRITORIALS

Risc	Situació	Fase d'activació
Pandèmies	FASE 4 o FASE 5 declarada per l'OMS quan es doni algun dels supòsits següents: -sigui necessari imposar mesures de contenció per evitar la propagació de la pandèmia -casos aïllats confirmats a Catalunya -no hi ha casos a Catalunya però sí confirmats a l'entorn. FASE 6 declarada per l'OMS amb o sense casos aïllats confirmats a Catalunya, sempre i quan: -no hi hagi impacte al sistema sanitari (nivell 1). -no hi manquin subministraments bàsics (nivell 1). -no hi hagi impacte social. Període post-pandèmic Quan el Comitè d'emergències del Pla n'estableixi la necessitat per altres circumstàncies o motius estratègics.	ALERTA 1
	FASE 6 declarada per l'OMS i un nombre considerable (≥ 350 per cada 100.000 habitants) de casos estimats a Catalunya sempre i quan: -hi hagi perill de col·lapse del sistema sanitari (nivell 2). -Hi ha alarma social. -Hi hagi alta incidències de baixes (nivell 1 o nivell 2). Quan el Comitè d'emergències del Pla n'estableixi la necessitat per altres circumstàncies o motius estratègics.	ALERTA 2
	Fase 6 determinada per l'OMS i un nombre considerable (≥ 700 per cada 100.000 habitants) de casos estimats a Catalunya, quan a més, es produeix alguna de les circumstàncies següents: -es produeixi col·lapse del sistema sanitari (nivell 3). -es produeixi un risc molt important de col·lapse en la resta de serveis imprescindibles per al funcionament de la societat (nivell 2). Quan el Comitè d'emergències del Pla n'estableixi la necessitat per altres circumstàncies o motius estratègics.	EMERGÈNCIA 1
	FASE 6 declarada per l'OMS amb un nombre important (≥ 3.500 per cada 100.000 habitants) de casos d'infecció estimats a Catalunya i amb taxa de mortalitat > 1 % dels afectats o $0,5$ % de la població. Quan el Comitè d'emergències del Pla n'estableixi la necessitat per altres circumstàncies o motius estratègics.	EMERGÈNCIA 2

Risc	Situació	Fase d'activació
Risc químic en establiments industrials	-Per accidents de categoria 1 importants on es preveu que hi hagi com a única conseqüència danys materials a la instal·lació, sense cap tipus de dany fora de la indústria, encara que impliquin ajuda exterior.	ALERTA
	-En accidents greus que poden implicar danys i víctimes a l'interior (categoria 2) i/o danys importants o àdhuc víctimes a l'exterior (categoria 3)	EMERGÈNCIA

INCENDIS FORESTALS

Risc	Situació	Fase d'activació
Incendis forestals	<p>Valoració conjunta dels indicadors següents:</p> <ul style="list-style-type: none"> -El mapa dinàmic de perill d'incendis forestals. -El Pla Alfa (nivell 2). -El SISCOM (nivell 1) o simultaneïtat d'incendis de nivell inferior. -Altres indicadors que facin preveure un augment del nivell de vulnerabilitat i, per tant, de risc. -En incendis en què la situació es pugui solucionar amb els mitjans habituals de gestió d'emergències i l'afectació a la població sigui nul·la o reduïda. -A criteri de la Direcció del Pla, quan es produeixin situacions potencialment greus de GIF. 	PREALERTA
	<p>Valoració conjunta dels indicadors següents:</p> <ul style="list-style-type: none"> -El mapa dinàmic de perill d'incendis forestals. -El Pla Alfa (nivell 3). -El SISCOM (nivell 2) o simultaneïtat d'incendis de nivell inferior. -Altres indicadors que facin preveure un augment del nivell de vulnerabilitat i, per tant, de risc. -En incendis que, sense implicar risc per a les persones alienes a l'extinció i per als béns que no siguin de naturalesa forestal, es preveu que tinguin una duració prou important com perquè sigui necessària l'activació d'un dispositiu preventiu especial. -En incendis que impliquin un cert perill per a les persones i sigui apropiat ordenar-ne el confinament o l'evacuació. -En incendis importants ja controlats on es fa necessari un control de la zona afectada als efectes d'evitar que es produeixi una reactivació. -Altres supòsits, a criteri del Director o Directora del Pla, que justifiquin l'activació d'un dispositiu preventiu especial. 	ALERTA
	<p>En base als criteris següents:</p> <ul style="list-style-type: none"> -Grau d'afectació a la població i actuacions sobre la mateixa (informació, evacuació, d'urbanitzacions, barris perifèrics, barris de nuclis urbans, etc.). -Extensió (nombre de municipis afectats, nombre d'hectàrees afectades depenent del tipus de terreny, etc.) (per exemple >500 ha). -Mitjans necessaris. -Altres supòsits, a criteri de la Direcció del Pla, que justifiquin l'activació d'un dispositiu preventiu especial. 	EMERGÈNCIA 1
	<p>-Quan es produeixi un GIF o conjunt d'incendis simultanis els efectes dels quals afectin una extensió important del territori. Aquesta circumstància s'avalua a partir dels criteris anteriorment esmentats (per exemple, que posi en perill greu nuclis importants de població, duració superior a 48 hores, requeriment de mitjans externs a Catalunya, etc.)</p>	EMERGÈNCIA 2

INUNDACIONS

Risc	Situació	Fase d'activació
Inundacions	<p>-Quan el cabal que es desguassa de la presa sigui proper al que pot produir danys i/o inundacions aigües avall de la presa.</p> <p>-Per previsió meteorològica per pluja i/o hidrològiques: *SMP de grau 2, a molt curt o curt termini. *SMP de grau 3, a curt termini.</p> <p>-Que els nivells dels rius estiguin en un nivell proper al que produeix danys.</p> <p>-Per previsió meteorològica per estat de la mar: *SMP de grau 2, a molt curt o curt termini. *SMP de grau 3, a curt termini.</p> <p>-Que els nivells dels rius o del litoral estiguin propers als que poden produir danys.</p>	PREALERTA
	<p>-Quan és molt probable que es puguin produir inundacions importants a molt curt termini perquè és imminent el desbordament o quan s'hagi desbordat sense que es produeixin danys importants.</p> <p>-En el moment que en una presa s'hagi qualificat l'escenari d'aplicació de mesures correctores o escenari 1 i/o l'aigua que es desguassa de la presa sigui la que produeix desbordament sense que hi hagi danys importants.</p> <p>-Per previsió meteorològica per pluja i/o hidrològiques: *SMP de grau 3, a molt curt termini. *SMP de grau 4, a curt i a molt curt termini. *SMP de grau 5, a curt i a molt curt termini. *SMP de grau 6, a curt i a molt curt termini.</p> <p>-Per previsió meteorològica per estat de la mar: *SMP de grau 3, a molt curt termini. *SMP de grau 4, a curt i a molt curt termini. *SMP de grau 5, a curt i a molt curt termini. *SMP de grau 6, a curt i a molt curt termini.</p> <p>-Al final d'un episodi d'inundacions importants, en el retorn gradual cap a la normalitat.</p> <p>-Altres supòsits, a criteri del director del pla, que justifiquin l'activació d'un dispositiu preventiu especial, com per exemple l'onatge que pot agreujar les inundacions....</p>	ALERTA
	<p>-Es produeixin inundacions en rius, rieres, torrents...(produïdes per desgel o fusió de neu, obstrucció de lleres naturals o artificials, invasió de lleres, enfonsaments o dificultats de drenatge i/o acció de les mareas) que tinguin efectes importants però limitats sobre el territori. També quan aquests efectes siguin produïts per l'estat de la mar. Aquestes circumstàncies s'avaluarà a partir de la informació que es disposi en el moment de l'emergència en base a criteris de grau d'afectació a la població i actuacions sobre la mateixa (informació, evacuació, etc.), magnitud, duració prevista (per exemple >24 hores), extensió (nombre de municipis afectats, de vies de comunicació, etc.), mitjans necessaris,.... l'altura de l'aigua dels rius, embassaments, llacs, rieres,... sobrepassa la llera (hi ha desbordament) i es preveu que es comencin a produir danys importants, alçada de les onades que faci preveure danys importants.</p> <p>-Per escenari excepcional o escenari 2 en preses i/o el desguàs de la presa sigui la que produeix danys importants aigües avall de la presa.</p> <p>-Excepcionalment, la direcció del pla podrà valorar l'activació del pla en emergència 1, amb caràcter</p>	EMERGÈNCIA 1

Risc	Situació	Fase d'activació
Inundacions	preventiu, quan es doni la confluència de circumstàncies extremes; que l'episodi de greus inundacions sigui imminent degut a la imminència de precipitacions excepcionals i sempre i quan es donin altres circumstàncies que puguin agreujar el fenomen, com ara que el terreny estigui saturat com a conseqüència d'episodis abundants de precipitacions recents i que la capacitat dels cursos fluvials i dels embassaments estigui al límit.	
Inundacions	-Es produeixi una gran inundació o conjunt d'inundacions simultànies (produïdes per pluges molt fortes, desgel o fusió de neu, obstrucció de lleres naturals o artificials, invasió de lleres, enfonsaments o dificultats de drenatge i/o acció de les mareas o per estat de la mar) que afectin una extensió important del territori. També en base als criteris anteriorment esmentats (per exemple que afecti a més d'una regió d'emergències o posi en perill greu nuclis importants de població). -Per escenari límit o escenari 3 en preses i/o el desguàs de la presa sigui la que produeix danys molt importants algües avalí de les presa.	EMERGÈNCIA 2

NEVADES

Risc	Situació	Fase d'activació
Nevades	-Previsió de nevades amb un SMP grau 1 per neu en comarques amb vulnerabilitat alta, molt alta o extrema. -Previsió de nevades amb un SMP grau 2 per neu en comarques amb vulnerabilitat baixa, moderada, alta o molt alta. -Previsió de nevades amb un SMP grau 3 per neu en comarques amb vulnerabilitat baixa.	PREALERTA
	-Previsió de nevades amb un SMP grau 2 per neu en comarques amb vulnerabilitat extrema. -Previsió de nevades amb un SMP grau 3 per neu a qualsevol comarca excepte les vulnerabilitat baixa. -Previsió de nevades amb un SMP grau 4 per neu a qualsevol comarca. -Previsió de nevades amb un SMP grau 5 per neu en comarques amb vulnerabilitat molt alta, alta, moderada o baixa. -Previsió de nevades amb un SMP grau 6 per neu en comarques de vulnerabilitat moderada o baixa.	ALERTA
	-Es decideixi tallar el trànsit a un nombre considerable de vies per facilitar les tasques de neteja. -Es comenci a produir el bloqueig de vehicles i/o persones de manera descontrolada. -Es tingui constància que comencen a quedar aïllats nuclis de població com a conseqüència dels talls a les vies de comunicació. -S'interrompi el funcionament de diferents mitjans de transport com RENFE, FGC, autobusos de línia, transport escolar, etc... -Es produeixin talls de subministrament generalitzats i/o de llarga durada d'algun dels serveis bàsics. Especial atenció amb els talls de subministrament elèctric i amb possibles fallades en les telecomunicacions. -A criteri de la direcció del Pla, es valorarà activar el Pla NEUCAT en ALERTA o en EMERGÈNCIA en els següents supòsits: *Previsió de nevades amb un SMP de grau 5 o 6 en comarques amb vulnerabilitat extrema.	EMERGÈNCIA 1

Risc	Situació	Fase d'activació
	*Previsió de nevades amb un SMP de grau 6 en comarques amb vulnerabilitat alta, molt alta o extrema.	
	Valoració dels criteris següents: -Extensió territorial i durada prevista de l'episodi. -Grau d'afectació a la població i actuacions sobre la mateixa (Informació, recomanacions...). -Grau d'afectació en la mobilitat i els serveis bàsics a la població. -Recursos necessaris per a gestionar l'emergència i requeriment de mitjans externs. -Altres supòsits, a criteri de la Direcció del Pla.	EMERGÈNCIA 2

RISC QUÍMIC

Risc	Situació	Fase d'activació
Risc químic en establiments industrials	-Per accidents de categoria 1 importants on es preveu que hi hagi com a única conseqüència danys materials a la instal·lació, sense cap tipus de dany fora de la indústria, encara que impliquin ajuda exterior.	ALERTA
	-En accidents greus que poden implicar danys i víctimes a l'interior (categoria 2) i/o danys importants o àdhuc víctimes a l'exterior (categoria 3)	EMERGÈNCIA

TRANSPORT DE MERCADERIES PERILLOSES

Risc	Situació	Fase d'activació
Risc químic en el transport	-En accidents en els quals el contingut ha quedat afectat o pot quedar-hi però no hi ha afectació greu a la població ni itinerant ni fixa, ni al medi ambient. En concret: *Accidents on hi ha desperfectes en el continent o hi ha hagut bolcada o descarrilament però no hi ha fuga o vessament del contingut. *Accidents on hi hagi desperfectes en el continent, amb fuga o vessament del contingut. *Accidents on hi hagi danys o incendi al continent i fuga amb flames del contingut. *Accidents amb explosió del contingut amb destrucció del continent.	ALERTA
	-En accidents que, malgrat són o poden ser importants, només poden afectar els persones, els béns i el medi ambient de l'entorn immediat. -En accidents que, a més de l'entorn immediat, puguin afectar altres zones més enllà de l'entorn immediat, incloent nuclis urbans o zones d'especial interès medioambiental. En aquests 2 supòsits, sempre que: *Hi hagi desperfectes en el continent, amb fuga o vessament del contingut. *Hi hagi danys o incendi al continent i fuga amb flames del contingut. *Hi hagi explosió del contingut amb destrucció del continent.	EMERGÈNCIA

SISMES

Risc	Situació	Fase d'activació
Sismes	<p>*Segons la intensitat:</p> <ul style="list-style-type: none"> -Sisme d'intensitat entre II i III-IV en comarques amb densitat de població alta o Zona A. -Sisme d'intensitat entre II-III i IV en comarques amb densitat de població mitjana o Zona B. -Sisme d'intensitat entre II i IV-V en comarques amb densitat de població baixa o Zona C. <p>*Segons la percepció:</p> <ul style="list-style-type: none"> -Sisme amb percepció àmplia en un o varis municipis. -Sisme amb percepció parcial en una o varies comarques. 	PREALERTA
	<p>*Segons la intensitat:</p> <ul style="list-style-type: none"> - Sisme d'intensitat entre IV i IV-V en comarques amb densitat de població alta o Zona A. - Sisme d'intensitat entre IV-V i V-VI en comarques amb densitat de població mitjana o Zona B. - Sisme d'intensitat entre V i VI-VII en comarques amb densitat de població baixa o Zona C. <p>*Segons la percepció i dany:</p> <ul style="list-style-type: none"> - Sisme amb percepció àmplia en una o varies comarques. - Sisme amb entre 1 i 10 persones ferides lleus. - Sisme amb un o varis edificis amb danys no estructurals visibles. 	ALERTA
	<p>*Segons la intensitat:</p> <ul style="list-style-type: none"> -Sisme d'intensitat entre V i VI-VII en comarques amb densitat de població alta o Zona A. -Sisme d'intensitat VI-VII en comarques amb densitat de població mitjana o Zona B. -Sisme d'intensitat entre VII i VII-VIII en comarques amb densitat de població baixa o Zona C. <p>*Segons la percepció o dany:</p> <ul style="list-style-type: none"> -Sisme amb entre 1 i 10 víctimes de qualsevol categoria. - Sisme amb entre 1 i 65 víctimes greus o categoritzades com immediates. - Sisme amb entre 1 i 10 morts. - Sisme amb molts edificis amb danys no estructurals visibles. - Sisme amb varis edificis amb danys estructurals visibles. - Sisme amb fallada de les línies vitals a nivell local. 	EMERGÈNCIA 1
	<p>*Segons la intensitat:</p> <ul style="list-style-type: none"> -Sisme d'intensitat superior a VII en comarques amb densitat de població alta o Zona A. -Sisme d'intensitat superior a VII-VIII en comarques amb densitat de població mitjana o Zona B. -Sisme d'intensitat superior a VIII en comarques amb densitat de població baixa o Zona C. <p>*Segons la percepció o dany:</p> <ul style="list-style-type: none"> -Sisme amb més de 10 víctimes de qualsevol categoria. -Sisme amb més de 6 víctimes greus o categoritzades com immediates. -Sisme amb més de 10 morts. -Sisme amb molts edificis amb danys estructurals visibles. -Sismes amb fallada de les línies vitals a nivell comarcal. 	EMERGÈNCIA 2

EMERGÈNCIES RADIOLÒGIQUES

Risc	Situació	Fase d'activació
Radiològic	<p>*Si l'incident o accident té lloc en una instal·lació amb PEI: - L'incident o accident pot ser controlat amb els mitjans de la instal·lació. No hi ha, ni es preveu, afectació fora de la instal·lació, ni a persones diferents dels treballadors de la instal·lació.</p> <p>* Si l'incident o accident té lloc fora d'una instal·lació o en una instal·lació sense PEI: Inicialment quan encara no es coneixen les implicacions que pot comportar i no es preveu, d'entrada, que hi pugui haver una afectació important. Alguns exemples són el robatori d'una font radioactiva, la pèrdua d'una font radioactiva o l'aparició d'una possible font radioactiva òrfena, sempre que no es prevegi, d'entrada, que hi pugui haver una afectació important.</p>	PREALERTA
	<p>*Si l'incident té lloc en una instal·lació amb PEI: o L'incident només pot afectar la instal·lació i els seus treballadors però per controlar-lo es necessita ajuda exterior diferent de la del grup radiològic. o L'incident només pot afectar l'entorn de la instal·lació. Les conseqüències són lleus (dosi per sota dels nivells d'intervenció especificats a l'annex VIII).</p> <p>*Si l'incident té lloc fora d'una instal·lació o en una instal·lació sense PEI: -L'incident només pot afectar l'entorn del lloc de l'accident. Les conseqüències són lleus (dosi per sota dels nivells d'intervenció especificats a l'annex VIII).</p>	ALERTA
	<p>*Si l'incident té lloc en una instal·lació amb PEI: L'incident només pot afectar l'entorn de la instal·lació. Les conseqüències són greus (dosi per sobre dels nivells d'intervenció especificats a l'annex VIII).</p> <p>*Si l'incident té lloc fora d'una instal·lació o en una instal·lació sense PEI: L'incident només pot afectar l'entorn del lloc de l'accident. Les conseqüències són greus (dosi per sobre dels nivells d'intervenció especificats a l'annex VIII).</p>	EMERGÈNCIA 1
	<p>*Si l'incident té lloc dins d'una instal·lació amb PEI: L'incident pot afectar més enllà de l'entorn de la instal·lació. Les conseqüències són greus (dosi per sobre dels nivells d'intervenció especificats a l'annex VIII).</p> <p>*Si l'incident té lloc fora d'una instal·lació o en una instal·lació sense PEI: L'incident pot afectar més enllà de l'entorn del lloc de l'accident. Les conseqüències són greus (dosi per sobre dels nivells d'intervenció especificats a l'annex VIII).</p>	EMERGÈNCIA 2



ANNEX II. MODELS DE DECLARACIÓ D'ACTIVACIÓ I ALTRES COMUNICATS I DISPOSICIONS

1. MODEL DE DECLARACIÓ FORMAL DE SITUACIÓ DE PRE-ALERTA DEL PLA D'ACTUACIÓ MUNICIPAL PER

NOTIFICACIÓ DE COMUNICACIÓ DE SITUACIÓ DE **PRE-ALERTA** DEL PLA DE PROTECCIÓ CIVIL MUNICIPAL PER

(enviar-ho al **CECAT** per correu electrònic a cecat@gencat.cat)

Ana María Martínez, alcaldessa de Rubí, pels poders que tinc,

DECLARO:

LA SITUACIÓ DE PRE-ALERTA del Pla de protecció civil municipal, a causa de/d'

Les **mesures** previstes són:

-
-

Ana María Martínez
Alcaldessa

Rubí, de/d'

de 201

2. MODEL DE DECLARACIÓ FORMAL D'ACTIVACIÓ I DESACTIVACIÓ DEL PLA DE PROTECCIÓ CIVIL MUNICIPAL PER EN ALERTA/EMERGÈNCIA

NOTIFICACIÓ D'ACTIVACIÓ PLA DE PROTECCIÓ CIVIL MUNICIPAL EN **ALERTA**

(enviar-ho al **CECAT** per correu electrònic a cecat@gencat.cat)

Ana María Martínez, alcaldessa de Rubí, pels poders que tinc,

DECLARO:

ACTIVAT el Pla de protecció civil municipal, a causa de/d'
CONSTITUÏT el **Comitè d'Emergències**.

Les **mesures** previstes són:

-
-

Ana María Martínez
Alcaldessa

Rubí, de/d'

de 201



**NOTIFICACIÓ D'ACTIVACIÓ PLA DE PROTECCIÓ CIVIL MUNICIPAL PER EN
EMERGÈNCIA/ EMERGÈNCIA 1/EMERGÈNCIA 2**

(enviar-ho al **CECAT** per correu electrònic a cecat@gencat.cat)

Ana María Martínez, alcaldessa de Rubí, pels poders que tinc,

DECLARO:

ACTIVAT el Pla de protecció civil municipal, a causa de/d'

CONSTITUÏT el **Comitè d'Emergències**.

Les mesures previstes són:

-
-

Ana María Martínez
Alcaldessa

de Rubí, de/d'

de 201

**NOTIFICACIÓ DE DESACTIVACIÓ DEL PLA DE PROTECCIÓ CIVIL MUNICIPAL PER
.....**

(enviar-ho al **CECAT** per correu electrònic a cecat@gencat.cat)

Ana María Martínez, alcaldessa de Rubí, pels poders que tinc, ja que ha desaparegut tot el risc,

DECLARO:

DISSOLT el **Comitè d'Emergències**.

DESACTIVAT el Pla de protecció civil municipal, a causa de/d', i la tornada a la normalitat.

Ana María Martínez
Alcaldessa

de Rubí, de/d' de 201

3. MODEL DE BAN AMB UNA ORDRE D'EVACUACIÓ O DE CONFINAMENT

BAN – ORDRE D'EVACUACIÓ

L'Ajuntament comunica que s'ha d'evacuar la zona compresa:.....(especifiqueu el nom dels carrers / les zones)..... Seguiu les següents instruccions:

- Aneu amb els vostres vehicles a..... (especifiqueu el trajecte o la ruta a seguir, si cal).....
- Si no teniu un mitjà de transport propi, aneu a.....(especifiqueu l'adreça).....
- Agafeu només el que sigui imprescindible (la documentació; la medicació, si en preneu; diners...). Si aneu carregats, l'evacuació no podrà ser tan ràpida i àgil com cal.

BAN – ORDRE DE CONFINAMENT

L'Ajuntament comunica que la població, barriada, ha de quedar-se confinada o tancada a casa seva. Seguiu les següents instruccions:

- Tanqueu-vos a casa vostra; si sou al carrer, tanqueu-vos a l'edifici més pròxim.
- Tanqueu les portes i les finestres.
- Pareu els sistemes de ventilació i climatització.
- Escolteu la ràdio: us anirem informant de la situació.
- No sortiu de casa fins que us ho diguem nosaltres.

4. MODEL DE COMUNICAT D'AVÍS D'EVACUACIÓ O DE CONFINAMENT

COMUNICAT D'EVACUACIÓ

ATENCIÓ, ATENCIÓ: L'Ajuntament comunica que cal evacuar aquesta zona. Seguiu les següents instruccions:

- Aneu, amb els vostres vehicles, a
- Si no teniu cap mitjà de transport, aneu a, on us recollirem.
- Tanqueu bé les portes, les finestres i les persianes.

A, podreu esperar fins que hagi passat el risc. Us mantindrem informats

COMUNICAT DE CONFINAMENT

ATENCIÓ, ATENCIÓ: L'Ajuntament comunica a la població, barriada.....que ha de quedar-se confinada o tancada a casa seva. Seguiu les següents instruccions:

- Tanqueu-vos a casa vostra, si sou al carrer a l'edifici més pròxim
- Tanqueu les portes i les finestres
- Pareu el sistema de ventilació i climatització
- Escolteu la ràdio: us anirem informant de la situació
- No sortiu de casa fins que us ho diguem nosaltres

ANNEX III. CONSELLS D'AUTOPROTECCIÓ PEL RISC

En cas d'emergència, es recomana seguir els consells d'autoprotecció pel risc definits a la pàgina web de Protecció Civil de la Generalitat:

http://interior.gencat.cat/ca/arees_dactuacio/proteccio_civil/consells_autoproteccio_emergencia/

ANNEX IV. PLANS D'AUTOPROTECCIÓ ASSOCIATS (SI ESCAU)

El municipi de Rubí s'han elaborat els següents Plans d'autoprotecció:

Data	Núm. registre	Raó social	Instal·lació
2013-01-18 13:32:51.0	9017E/2114/2013	Club Natació Rubí	Duatlò de Rubí (Club Natació Rubí)
2012-10-11 14:42:27.0	9017E/39745/2012	Parvulari l'Ixent S.L.	Parvulari L'Ixent S.L.
2012-07-17 09:32:12.0	9017E/30678/2012	Club Natació Rubí	Club Natació Rubí
2012-07-11 13:16:48.0	9017E/30171/2012	Estudios y Recursos globales S.L.	Residència Amanecer
2012-05-10 10:02:38.0	9017E/21420/2012	El Cel de Rubí S.L.	Residència i Centre de Dia El Cel de Rubí
2012-05-10 09:42:04.0	9017E/21417/2012	Assistència Rubí ASSISTENCIAL S.L.L	Residència i Centre de Dia Conxita Valls
2012-05-02 12:42:59.0	9017E/20072/2012	Parvulari l'Ixent S.L.	Parvulari l'Ixent S.L.

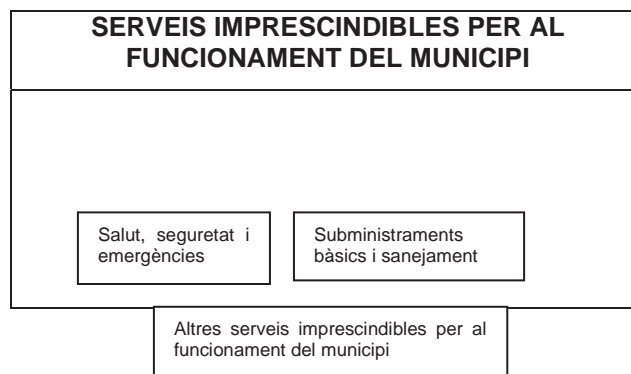
ANNEX V. ACTUACIÓ EN CAS DE PANDÈMIA

» ACTUACIONS PER A MANTENIR LA PRESTACIÓ DELS SERVEIS BÀSICS

En una situació de pandèmia és previsible que emmalalteixi un percentatge considerable de la població.

A banda de l'impacte que això suposa sobre el sistema sanitari, que es veu obligat a respondre a una sobtada i elevada demanda, cal tenir en compte que l'alta incidència de baixes pot afectar molts més àmbits de la societat, desencadenant un problema propi de l'àmbit de la protecció civil.

El municipi, com a ens responsable de la prestació de tota una sèrie de serveis al ciutadà, entre els quals hi ha el servei de protecció civil, ha de preparar-se per poder garantir la continuïtat en la prestació d'aquests serveis. Com a serveis imprescindibles per al funcionament del municipi, es consideren els següents:



- **Serveis de salut, seguretat i emergències:** agrupa els serveis necessaris per a atendre la població afectada per una emergència associada a la pandèmia i en general els elements necessaris per gestionar les emergències (centres de coordinació, comunicacions...). Des del punt de vista municipal, es concreten els tipus i subtipus següents:
 - Serveis socio-sanitaris:
 - Centres socio-sanitaris de la xarxa pública i privada
 - Serveis socio-sanitaris de l'administració local (teleassistència, ...)
 - Serveis de seguretat ciutadana:
 - Polícies Locals
 - Seguretat privada d'edificis públics
 - Serveis de salvament, prevenció i extinció d'incendis:
 - Bombers municipals
 - Altres serveis i cossos de prevenció i extinció d'incendis
 - Serveis de Protecció Civil i logístics:
 - Personal de serveis de Protecció Civil

- **Subministraments bàsics i sanejament:** agrupa la producció, transport i distribució d'aigua, gas, electricitat, recursos energètics (combustibles), d'aliments de primera necessitat i medicaments. Inclou també la recollida i tractament de residus urbans i d'aigües residuals. Es concreten els tipus i subtipus següents:
 - Subministrament de recursos vitals:
 - Aigua potable
 - Aliments primera necessitat
 - Medicaments (especialment els considerats vitals en els tractaments)
 - Subministrament de recursos energètics:
 - Combustibles per a transport col·lectiu i vehicles motor (producció, distribució i subministrament, benzineres), prioritzant els operatius d'emergència.
 - Recollida i tractament de residus sòlids urbans
 - Tractament d'aigües residuals

- **Altres serveis imprescindibles pel funcionament del municipi:** engloba la resta de serveis necessaris per al desenvolupament de les activitats. Es concreten els tipus i subtipus següents:
 - Transport:
 - Xarxa d'autobusos municipals
 - Comerç
 - Administració pública i serveis d'atenció al ciutadà:
 - 010
 - Oficines d'atenció al ciutadà.
 - Altres serveis de l'administració pública.
 - Ensenyament:
 - Llars d'infants del sistema públic i privat.
 - Serveis funeraris

Preventivament, es preveuen tota una sèrie d'actuacions que garanteixin el mínim de personal necessari per a la prestació dels serveis anteriors, ja sigui de forma directa o indirecta. Entre aquestes actuacions:

- L'estructura en cas d'emergència per pandèmies es la definida en el capítol 1.3.

La seva activació i suport es farà d'acord i sense perjudici del previst i dels requeriments del Pla i el que determini el director d'aquest i les circumstàncies existents.

- Es disposa dels següents mitjans i recursos municipals:

Mitjans i recursos
Voluntaris de Protecció civil de Rubí

- Es vetlla per tal que les instal·lacions que poden veure afectada la seva activitat disposin d'un pla d'autoprotecció que contempli aquests supòsits i les actuacions internes que caldria fer.

- Es preveu un sistema de reforç de personal, per cobrir les baixes, garantint que el personal substituït tingui una formació adient i suficient per desenvolupar les tasques amb seguretat o el teletreball en els casos possibles i imprescindibles.
- El sistema previst per al reforç de personal es definirà en funció de l'emergència i la disponibilitat del personal en el moment d'aquesta.
- Es garanteix la vacunació d'aquell personal que faci funcions en l'àmbit de:
 - Serveis socio-sanitaris:
 - Centres socio-sanitaris de la xarxa pública
 - Serveis socio-sanitaris de l'administració local (teleassistència, ...)
 - Serveis de seguretat ciutadana:
 - Polícies Locals
 - Seguretat privada d'edificis públics
 - Serveis de salvament, prevenció i extinció d'incendis:
 - Bombers municipals
 - Altres serveis i cossos de prevenció i extinció d'incendis
 - Serveis de Protecció Civil i logístics:
 - Personal de serveis de Protecció Civil municipals

A més, en una situació de pandèmia, l'Ajuntament s'encarrega del seguiment de la capacitat de prestació dels diferents serveis. Per fer aquest seguiment de manera homogènia, s'estableixen els límits següents:

- **Nivell 1:** en aquells casos en què el percentatge de treballadors disponibles permet prestar el servei en condicions de normalitat. De forma simplificada, s'assumeix que el nivell 1 es correspon amb els valors superiors al 75% de la plantilla disponible.
- **Nivell 2** o de serveis mínims: en aquells casos en què el percentatge de treballadors disponibles no permet un servei o activitat en condicions de normalitat però sí que permet mantenir una activitat de serveis mínims que cobreix especialment les franges de major demanda de servei. De forma simplificada, s'assumeix que el nivell 2 es correspon amb valors entre el 50 i el 75% de la plantilla disponible.
- **Nivell 3** o d'incapacitat en el servei: en aquells casos en què el percentatge de treballadors disponibles no permet ni tan sols condicions de serveis mínims i per tant es considera no operatiu. De forma simplificada, s'assumeix que el nivell 3 es correspon amb valors inferiors al 50% de la plantilla disponible.

La definició dels nivells tindrà en compte bàsicament el percentatge de la plantilla habitual disponible. Caldrà tenir en compte també:

- El nombre mínim de personal laboral estrictament necessari per al desenvolupament en condicions de normalitat de l'activitat, per tant, la capacitat d'acumulació de tasques.
- El personal disponible de reforç (borses de treball, suplències, ...) i la possibilitat de concentrar els períodes de descans habituals quan aquests siguin superiors als de cap de setmana (per exemple, activitats on es treballa alternativament 4 dies i es descansen 3 o similars)
- Les activitats que es poden realitzar mitjançant teletreball o que poden minimitzar la presència dels treballadors a les oficines a unes hores o dies concrets.
- Les operacions i manteniments menors que es poden suprimir per reforçar els manteniments principals i les operacions bàsiques de l'activitat.
- La cadència, inferior a l'habitual que permeti igualment mantenir un bon servei en condicions de "quasi normalitat" (per exemple, recollida d'escombraries cada dos dies en comptes de diàriament).

Caldrà que per a aquesta valoració es tingui també en compte el potencial increment en la demanda dels serveis o activitats com a resultat de la pandèmia, especialment en tot allò relacionat amb l'àrea assistencial i d'atenció al ciutadà.

Al final d'aquest document s'adjunta una plantilla, per facilitar el seguiment del grau de prestació dels serveis bàsics municipals.

El coordinador municipal de l'emergència avisarà al **CECAT**, quan es produeixi algun canvi en el nivell d'operativitat tant en nivell ascendent com descendent.

» CHECKLIST

A continuació s'adjunta un checklist per tal de facilitar el seguiment del grau de prestació dels serveis bàsics municipals.

El coordinador municipal de l'emergència avisarà al CECAT, quan com a conseqüència de la pandèmia, es produeixi algun canvi en el nivell d'operativitat tant en nivell ascendent com descendent.

SERVEIS IMPRESCINDIBLES PER AL FUNCIONAMENT DEL MUNICIPI	Nivell 1	Nivell 2	Nivell 3
Salut, Seguretat i Emergències			
Centres i Serveis socio-sanitaris			
Polícia Local			
Bombers			
Protecció Civil Municipal			
Subministraments Bàsics i Sanejament			
Aigua potable			
Neteja i manteniment			
Enllumenat públic			
Altres Serveis Imprescindibles per al Funcionament del Municipi			
Transport col·lectiu			
Administració Pública (diferents dels cossos de seguretat i protecció civil)			
Llars d'infants (xarxa pública, si escau)			
Serveis Funeraris			

Per als serveis que no són responsabilitat del municipi (per exemple, el subministrament elèctric, d'aliments, etc), aquest haurà d'avisar el CECAT indicant la qualitat o el nivell de servei prestat i no tant la plantilla disponible atès que no depenen directament del municipi.

SERVEIS IMPRESCINDIBLES PER AL FUNCIONAMENT DEL MUNICIPI	Nivell Òptim	Nivell Serveis Mínim	Nivell Crític
Subministraments Bàsics i Sanejament			
Aliments			
Combustible (també per al transport col·lectiu, gas natural, butà, propà, gasoil calefacció,...)			
Electricitat			
Medicaments			
Altres Serveis Imprescindibles per al Funcionament del Municipi			
Comerç			
Finances (xarxa de caixes i bancs)			
Llars d'infants (xarxa privada)			
Comunicacions (telefonía, ràdio i televisió, correu,...)			

» **ACTUACIONS A FER ALS CENTRES DE TREBALL MUNICIPALS**

De forma resumida, es destaquen les actuacions següents:

- Aplicar els procediments d'actuació en cas que es determini que existeix un cas entre el personal propi i/o entre la població del municipi. El procediment d'actuació consistirà a adoptar les mesures que es considerin en cada cas.
- Utilitzar mitjans telemàtics per continuar treballant des de casa (per al personal per al qual no és imprescindible la presència física al seu lloc de treball).
- Comprovar que les dependències de l'Ajuntament tenen un bon sistema de ventilació que contribueixi a una de les mesures d'autoprotecció habituals (ventilació dels edificis).
- Formar als treballadors sobre les mesures d'higiene personal i en l'ús d'equipaments compartits (vehicles, ordinadors, telèfons, ...)
- Repartir, si s'escau en funció de les característiques de la situació, guants d'un sol ús entre el personal
- Preveure una neteja d'aquell maquinari de treball compartit (impressores, fotocopiadores,...) abans de la seva utilització per nou personal. Es llençaran els papers i guants en contenidors amb tapa que han de ser buidats i desinfectats diàriament.
- Respectar la distància mínima d'un metre durant l'atenció al públic, per evitar el contagi del virus.
- Addicionalment, per a feines fora del centre de treball on no és possible la neteja de mans amb aigua i sabó, poden utilitzar-se productes amb solució alcohòlica.
- Consultar les recomanacions adients per a contrarestar l'efecte de la pandèmia, a les pàgines web habilitades per les autoritats sanitàries.
- Consultar les recomanacions orientades a les empreses per a la planificació de les mesures d'emergència en cas de pandèmia, a la pàgina web del Departament de Treball de la Generalitat.

» **ACTUACIONS ESPECÍFIQUES AL CENTRE RECEPTOR D'ALARMES I A ALTRES CENTRES D'ATENCIÓ TELEFÒNICA**

Aquest tipus de centres de treball impliquen diferents torns de treball, de manera que el personal comparteix els mateixos equips de treball: telèfons, auricular, ordinadors... Per aquest motiu, s'estableixen recomanacions preventives addicionals, entre les que destaquen les següents:

- Repartiment, si s'escau, de guants d'un sol ús per a la neteja de l'equipament de la Sala.
- Reforçar el sistema de ventilació, assegurar l'ús personal i intransferible d'equips (emissores, telèfons, mans lliures, teclats,...) o assegurar la seva neteja abans de cada canvi de torn per evitar que quedin possibles partícules d'usuaris portadors. Les neteges poden ser amb papers humits amb solucions alcohòliques. Es llençaran els papers i guants en contenidors amb tapa que han de ser buidats i desinfectats diàriament.
- Una estona abans del canvi de guàrdia es podrien fer les següents actuacions a la Sala:
 - Si és possible, desviar el telèfon a alguna sala adjacent que serveixi de sala intermèdia entre l'entrada i la sortida a la sala principal.
 - Realitzar la neteja de la sala i ventilar-la (obrir finestres, activar ventiladors al màxim, etc.) (Les persones que finalitzen la guàrdia ja no tornen a entrar a la sala, es deixa tot apuntat al registre d'incidències o en algun mitjà similar i es marxa; desviant altre cop el telèfon a la sala abans de sortir)
 - Els relleus entren directament a la sala annexa a la sala principal.
 - Tant el personal sortint com el personal entrant passa a rentar-se les mans amb aigua i sabó a la sortida i entrada a la sala. També cada cop que s'entri o se surti de la sala per períodes de descans curts o per necessitats higièniques, es procedirà al rentat de mans amb aigua i sabó.
 - Mentre duri la possibilitat de contagi, dinar o sopar a zones no comunes. Caldrà rentar els recipients i utensilis utilitzats en el moment que es facin servir i deixar la porta oberta perquè es ventili.

ANNEX VI. COMISSIÓ MUNICIPAL DE PROTECCIÓ CIVIL

Segons l'article 51 de la Llei 4/97, de Protecció Civil de Catalunya, els municipis amb més de cinquanta mil habitants han de crear una «Comissió Local de Protecció Civil». Atès que actualment Rubí té una població superior, aquesta Directriu Reguladora pretén regular la composició i funcions de la corresponent Comissió Local de Protecció Civil de Rubí.

La Comissió Local de Protecció Civil és un òrgan que està presidit per l'alcalde o alcaldessa. És l'òrgan que vetlla per la prevenció i la seguretat del municipi i és el marc de col·laboració, coordinació i presa d'acords entre els diversos serveis municipals i entre les diferents administracions amb incidència en el municipi en matèria d'anàlisi de risc, prevenció, planificació, intervenció, informació a la població i rehabilitació. Així doncs, es tracta d'un òrgan amb caràcter consultiu, deliberant i coordinador.

La Comissió Local de Protecció Civil de Rubí funciona en **Ple de la Comissió** i en **Comissió Permanent**.

Per a l'estudi de temes concrets es podran crear **Grups de Treball** amb representants d'altres entitats.

PLE DE LA COMISSIÓ ²

Les funcions del Ple de la Comissió són les següents: (aquestes funcions s'articulen en el dia a dia a través de la Comissió Permanent, supervisada pel Ple de la Comissió).

- Impulsar, supervisar i coordinar l'elaboració, l'aprovació, la implantació i el manteniment dels Plans de Protecció Civil de Rubí.
- Impulsar, supervisar i coordinar l'anàlisi, la prevenció i la gestió dels riscos del municipi, directament o a través de grups de treball multidisciplinaris, i coordinar així, les actuacions en matèria de protecció civil dels diferents serveis municipals.
- Emetre informes previs sobre els plans de protecció civil del municipi que hagin de ser aprovats pel Ple Municipal.
- Proposar, impulsar, supervisar i avaluar les actuacions del Servei de Protecció Civil de l'Ajuntament de Rubí
- Proposar ordenances i altres normatives relatives a la protecció civil del municipi.
- Aquelles altres aprovades pel Ple Municipal o que els atribueixi la normativa vigent.
- Emetre informes previs sobre avantprojectes, projectes, ordenances, i altres normatives municipals relatius a la planificació urbanística i territorial que afecti a les zones i/o activitats de risc segons el Pla de protecció civil municipal.
- Emetre informes previs a l'homologació sobre els plans d'autoprotecció d'empreses, centres i entitats incloses en el Pla de Protecció Civil de Rubí, ja sigui com a elements de risc o elements vulnerables.
- Vetllar per l'aplicació al municipi de la Llei 4/1997, de protecció civil de Catalunya, i els reglaments que la desenvolupen.
- Proposar i impulsar actuacions a nivell comarcal a través del Consell Comarcal.
- Supervisar i aprovar la gestió de les subvencions específiques de protecció civil.
- Proposar, impulsar i supervisar projectes de millora de rehabilitació posteriors a simulacres i actuacions reals d'emergència.

² (ART.2 REGLAMENT DE LA COMISSIÓ LOCAL DE PROTECCIÓ CIVIL - BOPB 26.04.2005)

- Vetllar pel manteniment dels plans de protecció civil del municipi, especialment per que fa a la formació dels actuants i la informació a la població, i promoure que hi participi la ciutadania.

El Ple de la Comissió està constituït per:

- a) **President/a**, que és l'alcalde/ssa
- b) **Vicepresident/a**, que és el regidor/a delegat en matèria de protecció civil
- c) **Secretaria**, que és el secretari/ària de l'ajuntament o funcionari en qui delegui
- d) **Vocals**, que són els següents: (cal modificar art.5 reglament comissió local)

De l'àmbit de PROTECCIÓ CIVIL:

- Regidor/a de Protecció Civil o persona en qui delegui
- Director/a de l'Àrea amb competències en Protecció Civil o persona en qui delegui
- Cap del servei de Protecció Civil

De l'àmbit de SERVEIS SOCIALS i SALUT PÚBLICA:

- Regidor/a de Serveis Socials i Salut Pública o persona en qui delegui
- Director/a de l'Àrea de Serveis Socials i Salut Pública o persona en qui delegui
- Cap de Salut Pública o persona en qui delegui
- Cap de Serveis Socials o persona en qui delegui

De l'àmbit d'URBANISME i PLANEJAMENT:

- Regidor/a amb de Planificació Urbanística o persona en qui delegui
- Director/a de l'Àrea amb competències en Planificació Urbanística o persona en qui delegui

De l'àmbit de SERVEIS MUNICIPALS:

- Coordinador/a o cap de l'àmbit de Serveis Municipals (Brigada d'Obres, Parcs i Jardins i Manteniment) o persona en qui delegui

De l'àmbit d'ALCALDIA i COMUNICACIÓ:

- Cap del Gabinet d'Alcaldia o persona en qui delegui
- Cap de Comunicació o persona en qui delegui

De l'àmbit de POLICIA LOCAL:

- Cap de la Policia Local o persona en qui delegui

De l'àmbit POLÍTIC LOCAL:

- El portaveu de cada grup municipal o regidor en qui deleguin

D'altres àmbits

- Un representant del Cos de Bombers de la Generalitat de Catalunya
- Un representant del Cos de Mossos d'Esquadra
- Un representant del S.E.M. (Sistema d'Emergències Mèdiques)
- Un representant de la Direcció General amb competències en matèria de Protecció Civil
- Un representant de la Creu Roja de l'Assemblea de Sant Cugat-Rubí
- Un representant de l'A.V.P.C. de Rubí (Associació de Voluntaris de Protecció Civil)

Si algun dels càrrecs municipals, polítics o tècnics, es troba vacant, l'alcalde/ssa podrà designar la persona que el substitueixi, mentre duri aquesta situació, per què formi part dels òrgans de govern de la Comissió.

En cas d'actualització de l'organigrama municipal, l'alcaldia podrà modificar els càrrecs dels òrgans de govern de la Comissió i ampliar el nombre de vocals sempre i quan les funcions d'aquests càrrecs estiguin relacionades amb matèria de protecció civil.

La forma de designació dels representants d'altres administracions o entitats es determinarà pel Ple de la Comissió Local en la primera sessió que se celebri, a proposta de les mateixes entitats, organitzacions i empreses.

COMISSIÓ PERMANENT ³

La funció bàsica de la Comissió Permanent és assegurar l'activitat de la Comissió Local de Protecció Civil entre cada Ple d'aquesta. En conseqüència, correspon a la Comissió Permanent:

- Elaborar i sotmetre a aprovació l'estudi, l'informe i la proposta dels acords que hagi d'adoptar el Ple de la Comissió.
- Homologar els plans d'autoprotecció inclosos en el catàleg d'activitats i centres d'interès per a la protecció civil municipal d'acord amb la legislació vigent.
- Emetre informes previs sobre avantprojectes, projectes, ordenances i altres normatives municipals relatius a la planificació urbanística i territorial que afecti les zones i/o activitats de risc segons el Pla de Protecció Civil municipal.
- Emetre informes previs a l'homologació (que homologarà la Comissió de Protecció civil de Catalunya) sobre els plans d'autoprotecció inclosos en el catàleg d'activitats i centres d'interès per a la protecció civil de Catalunya.
- Informar els diferents documents del Pla de Protecció Civil municipal.
- Promoure les campanyes de formació i informació ciutadana, així com d'aquells organismes i entitats que consideri necessaris.
- Analitzar i avaluar, després d'una situació d'emergència o incident, les actuacions realitzades per veure'n l'eficàcia i detectar-ne i corregir-ne les possibles errades.
- Vetllar pel manteniment dels plans de protecció civil del municipi, especialment pel que fa a la formació dels actuants i la informació a la població, i promoure que hi participi la ciutadania.
- Proposar les actuacions del Servei de Protecció Civil de l'Ajuntament de Rubí
- L'execució dels acords adoptats.
- La informació de les activitats dutes a terme entre dues sessions consecutives de l'òrgan plenari, així com l'estat d'execució dels acords.
- Aquelles que li siguin encomanades pel Ple de la Comissió.

La Comissió Permanent està constituïda per:

- a) **President/a**, que és l'alcalde/ssa
- b) **Vicepresident/a**, que és el regidor/a delegat en matèria de protecció civil
- c) **Secretari tècnic**, que és el secretari/ària de l'ajuntament o funcionari en qui delegui ⁴

³ (cal modificar art.7 reglament comissió local)

⁴ (cal modificar art.8 reglament comissió local)

d) **Vocals**, que són els següents: ⁵

De l'àmbit de PROTECCIÓ CIVIL:

- Director/a de l'Àrea amb competències en Protecció Civil o persona en qui delegui
- Cap del servei de Protecció Civil

De l'àmbit de POLICIA LOCAL:

- Cap de la Policia Local o persona en qui delegui

De l'àmbit d'ALCALDIA i COMUNICACIÓ:

- Cap de Comunicació o persona en qui delegui

D'altres àmbits

- Un representant del Cos de Bombers de la Generalitat de Catalunya
- Un representant del Cos de Mossos d'Esquadra
- Un representant del S.E.M. (Sistema d'Emergències Mèdiques)

GRUPS DE TREBALL

La Comissió pot distribuir les seves tasques en grups de treball per als quals decidirà la composició, els objectius i la durada, i nomenarà igualment un coordinador de cada grup, que serà el director dels treballs i l'interlocutor principal.

La finalitat d'aquests grups és la de tractar amb profunditat temes concrets relatius a la protecció civil i que permetin a la Comissió l'acompliment de les seves funcions.

Poden formar part dels grups de treball tant les persones que integren la Comissió com altres que pels seus coneixements i experiència o per les seves responsabilitats es consideri oportú que s'hi incloguin, a proposta de la Comissió o dels mateixos organismes interessats, i per aprovació per majoria absoluta de la Comissió Permanent.

Per norma general els grups de treball es dissoldran un cop finalitzades les tasques encomanades i elevades les conclusions a la Comissió, llevat que s'estableixi el caràcter permanent del grup en el moment de crear-lo.

ORGANITZACIÓ DE LA COMISSIÓ LOCAL DE PROTECCIÓ CIVIL

EL PRESIDENT

Correspon al president:

- Assegurar l'acompliment de les lleis i la regularitat de les deliberacions.
- Convocar les reunions i fixar l'ordre del dia.
- Presidir les sessions, moderar i ordenar-ne les deliberacions i els debats.
- Representar la Comissió en les seves relacions amb les administracions públiques i entitats privades.
- Les altres funcions inherents a la seva condició de president.

El president, en cas de força major, urgència o necessitat, pot adoptar les resolucions que consideri necessàries, sens perjudici de donar coneixement al Ple de la Comissió en la següent reunió que aquesta realitzi per tal de poder procedir a la seva ratificació, si escau.

⁵ (cal modificar art.8 reglament comissió local)

EL VICEPRESIDENT

El vicepresident substitueix el president en cas d'absència, vacant o malaltia, amb els mateixos drets, deures i atribucions.

LA SECRETARIA

La secretaria de la Comissió està constituïda pel secretari/ària del Ple i pel secretari /ària tècnic/a de la Comissió Permanent.

Correspon a la secretaria:

- Rebre totes les comunicacions, notificacions, sol·licitud d'informació, rectificacions i qualsevol escrit relacionat amb la Comissió i les seves sessions.
- Custodiar els expedients dels assumptes inclosos a l'ordre del dia i tenir-los a disposició dels membres de la Comissió.
- Redactar les actes de cada reunió, una còpia de les quals estarà a disposició dels membres de la Comissió, a la Secretaria d'aquesta, i emetre els certificats dels acords i les consultes aprovades.
- Emetre els informes que el/la president/a li demani sobre els assumptes que se sotmetin a discussió.
- Les altres funcions que siguin inherents a la seva condició de secretari/ària. ⁶

COORDINADORS DELS GRUPS DE TREBALL

Els coordinadors dels grups de treball redactaran l'acta de cada sessió, una còpia de la qual estarà a disposició de la Secretaria de la Comissió per atendre la demanda d'algun component de l'òrgan col·legiat.

RÈGIM DE CONVOCATÒRIA I ADOPCIÓ D'ACORDS

SESSIONS DEL PLE DE LA COMISSIÓ

El Ple de la Comissió s'ha de reunir amb caràcter ordinari un cop l'any.

El Ple de la Comissió es reuneix amb caràcter extraordinari a proposta del president o d'una quarta part dels seus membres.

A les sessions del Ple de la Comissió podran assistir-hi membres dels grups de treball i altres persones per les seves responsabilitats o per la seva reconeguda competència professional o científica, quan així ho exigeixin els assumptes a tractar. Hi assistiran amb veu però sense vot.

SESSIONS DE LA COMISSIÓ PERMANENT

La Comissió Permanent es reunirà amb caràcter ordinari com a mínim cada tres mesos.

La Comissió Permanent es reunirà amb caràcter extraordinari a proposta del president o d'una quarta part dels seus membres.

⁶ (Cal eliminar apartat 12.2.b del reglament comissió local)

A les sessions de la Comissió Permanent podran assistir-hi membres dels grups de treball i altres persones per les seves responsabilitats o per la seva reconeguda competència professional o científica, quan així ho exigeixin els assumptes a tractar. Hi assistiran amb veu però sense vot.

CONVOCATÒRIA DE LES SESSIONS

Les convocatòries tant del Ple de la Comissió com de la Comissió Permanent s'han de notificar, com a mínim, 6 dies abans de la data de celebració, llevat el cas d'urgència segons el president, la qual cosa s'ha de fer constar en la convocatòria.

No es podran tractar assumptes diferents de l'ordre del dia, excepte que els presents decideixin per majoria tractar-ne d'altres.

CONVOCATÒRIA DELS GRUPS DE TREBALL

Les convocatòries de les sessions dels grups de treball les faran els coordinadors dels mateixos grups, amb 48 hores d'antelació, com a mínim. En cas de necessitat, pot convocar-les també el president de la Comissió.

QUÒRUM

Per poder celebrar una sessió caldrà la presència de la meitat més un dels convocats (o substituïts prèviament comunicats al/a la secretari/ària o coordinador/a de grup), en primera convocatòria.

En cas de no concórrer l'esmentat quòrum es podran reunir en segona convocatòria transcorreguda, almenys, mitja hora, sigui quin sigui el nombre de membres presents.

DOCUMENTACIÓ

Amb la convocatòria de les sessions es farà arribar l'acta provisional de la reunió anterior, així com la documentació de referència per als temes a tractar segons l'ordre del dia.

DEBATS

El president ordenarà el debat previ a la votació dels acords sotmesos a l'aprovació de la Comissió, i establirà els torns de paraula de manera raonable, tant a favor com en contra i per al·lusions, limitats en el temps.

VOTACIONS I ACORDS

Les votacions de la Comissió seran ordinàries, en l'ordre següent: vots afirmatius, vots contraris, abstencions.

Els acords de la Comissió s'adopten per majoria simple. En cas d'empat el president gaudeix de vot de qualitat.

Els vots particulars contraris a l'acord adoptat i els motius que ho justifiquin es faran constar en l'acta. Els assistents que votin en contra i facin constar la seva oposició motivada queden exempts de la responsabilitat que, si escau, es pugui derivar dels acords.

ACTES

De cada sessió, el/la secretari/ària o qui en faci les funcions n'ha d'estendre acta, on han de constar necessàriament:

- a) Data, hora i lloc
- b) Assistents
- c) Els punts principals de les deliberacions
- d) Forma i resultat de les votacions
- e) Acords adoptats
- f) Accions a realitzar, llurs responsables i els terminis d'execució previstos aproximats

Els assistents poden demanar que consti en acta qualsevol manifestació o declaració relacionada amb la matèria objecte de discussió o debat.

Les actes s'aproven a la mateixa sessió o a la següent. El/la secretari/ària pot emetre certificats dels acords específics adoptats.

NORMATIVA D'APLICACIÓ

En tot allò que no preveu aquesta Directriu Reguladora serà d'aplicació la normativa aplicable als òrgans col·legiats de l'Administració Local.