


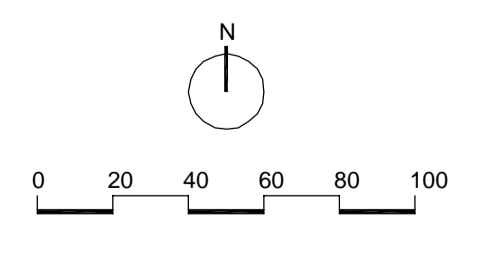
<ul style="list-style-type: none"> <li>CLAU 1 - Nucli Antic           <ul style="list-style-type: none"> <li>1b- Nucli compacte</li> <li>1c- Nucli obert</li> </ul> </li> <li>CLAU 2 - Eixample           <ul style="list-style-type: none"> <li>2a- Eixample entre mitgeres</li> <li>2b- Habitatge protegit en Eixample</li> </ul> </li> <li>CLAU 3 - Illa tancada           <ul style="list-style-type: none"> <li>3c- Illa densitat baixa</li> <li>3hp- Habitatge protegit en illa tancada</li> </ul> </li> <li>CLAU 5 - Cases agrupades           <ul style="list-style-type: none"> <li>5a1- Alineades al vial</li> <li>5a2- Alineades al vial</li> <li>5a3- Alineades al vial</li> <li>5a4- Alineades al vial</li> <li>5hp- Habitatge protegit en cases agrupades</li> </ul> </li> <li>CLAU 6 - Cases aïllades           <ul style="list-style-type: none"> <li>6b1- Parcel·la de 400 a 600 m²</li> <li>6b2- Parcel·la de 400 a 600 m² o agrupacions</li> <li>6b3- Parcel·la de 600 a 800 m²</li> <li>6c- Parcel·la superior a 800 m²</li> </ul> </li> </ul>	<ul style="list-style-type: none"> <li>CLAU 7 - Industrial           <ul style="list-style-type: none"> <li>7b- Industrial entre mitgeres o semiaïllada</li> <li>7c1- Indústria aïllada</li> <li>7c2- Magatzems ceràmics</li> </ul> </li> <li>CLAU 8 - Serveis           <ul style="list-style-type: none"> <li>8b1- Terciari/comercial</li> <li>8b2- Terciari/comercial</li> <li>8b3- Terciari/comercial</li> </ul> </li> <li>CLAU 9 - Logística           <ul style="list-style-type: none"> <li>9c- Agrupació d'activitats econòmiques</li> </ul> </li> <li>CLAU D - Habitatge Dotació Pública</li> <li>CLAU E - Equipaments           <ul style="list-style-type: none"> <li>E1- Docent</li> <li>E2- Sanitari-assistencial</li> <li>E3- Administratiu/proveïment</li> <li>E4- Cultural-social-religiós</li> <li>E5- Esportiu</li> <li>E6- Funerari-cementiri</li> <li>E7- Reserva sense ús assignat</li> </ul> </li> </ul>	<ul style="list-style-type: none"> <li>CLAU F - Xarxa Ferroviària</li> <li>CLAU H - Hidrogràfic</li> <li>CLAU T - Serveis Tècnics i Ambientals           <ul style="list-style-type: none"> <li>T1- Aigua</li> <li>T2- Energia</li> <li>T3- Depuració</li> <li>T5- Comunicacions</li> </ul> </li> <li>CLAU V - Espais lliures/Zones verdes           <ul style="list-style-type: none"> <li>V1- Parcs</li> <li>V2- Places</li> <li>V3- Parcs esportius</li> <li>V4- Parcs supramunicipals</li> <li>V5- Espais de jocs infantils</li> <li>V6- Jardins urbans</li> <li>V7- Parcs de nova creació/reserva</li> </ul> </li> <li>CLAU X - Xarxa Viària</li> </ul>	<ul style="list-style-type: none"> <li>Sòl Urbanitzable Delimitat (SUD)</li> <li>Verd Privat</li> <li>Inundabilitat</li> <li>Patrimoni Arquitectònic           <ul style="list-style-type: none"> <li>A2 Capella de Sant Sebastià</li> <li>A3 Església Parroquial de Sant Pere de Jorba</li> <li>A4 Crua de Terme</li> <li>A11 Capella de Sant Genís</li> <li>A13 Pont del Comte d'Aranda</li> <li>A16 Santarug de Jorba</li> <li>A19 Casa amb túnel (C) Major</li> <li>A20 L'hoiçal</li> </ul> </li> <li>Patrimoni Arqueològic           <ul style="list-style-type: none"> <li>AA9 Pont vell de Jorba</li> </ul> </li> </ul>	<ul style="list-style-type: none"> <li>Limit urbà</li> <li>Limit Sòl Urbanitzable Delimitat (SUD)</li> <li>Limit Polygon Actuació Urbanística (PAU)</li> <li>Limit Profunditat Edificable</li> <li>Limit Protecció (cementiri)</li> <li>Limit Protecció Autovia</li> <li>Linia M.T.</li> <li>Linia M.T. soterrada</li> <li>Coordenades UTM. Fites entre Municipis</li> <li>Qualificació del sòl</li> </ul>
--	--	--	--	--



Ajuntament de  
**JORBA**

Aprovació Inicial  
**PLA D'ORDENACIÓ URBANÍSTICA MUNICIPAL**  
JORBA (Anoia)

JULIOL DEL 2011




Escala: 1/2.000

Plànol d'ordenació  
ZONIFICACIÓ DEL SÒL URBÀ

**O-04c**

PROMOTOR:  
AJUNTAMENT DE JORBA



ARQUITECTE:  
MIQUEL RAJA BORRÀS