
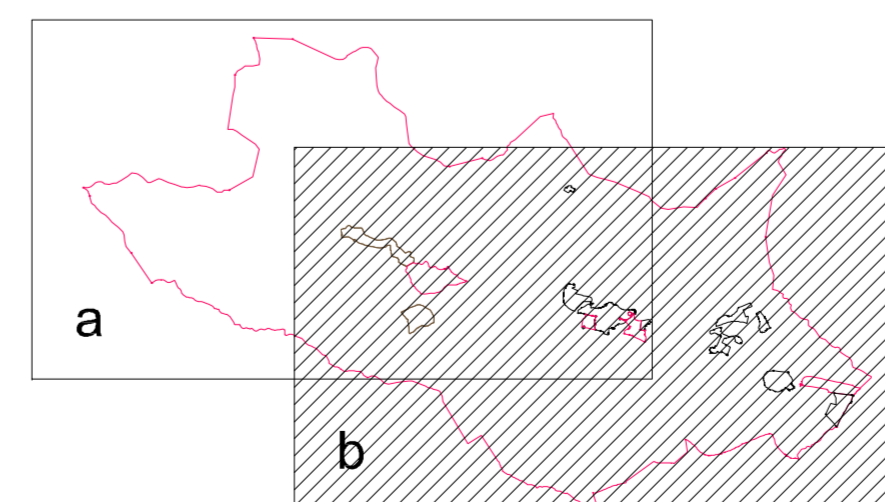
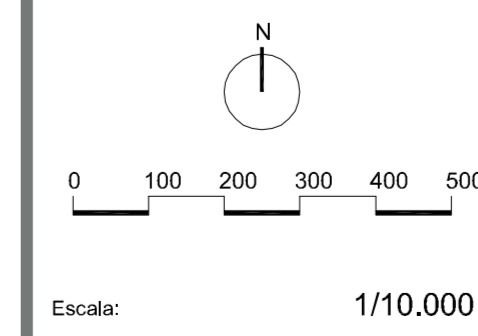


- Limit Municipal
- - - - Limit Sól Urbà
- Limit Sól Urbanitzable Delimitat (SUD)
- - - - Limit Poligon Actuació (PAU)
- - - - Limit Pla Especial (PE) en Sól No Urbanitzable
- F1.....Fn^o Coordenades UTM, Fites entre Municipis
- - - - Xarxa Bus Interurbà
- Parada Bus
- Carril Bici
- ▲ Parquíng Carril Bici



Aprovació Inicial
PLA D'ORDENACIÓ URBANÍSTICA MUNICIPAL
 JORBA (Anoia)

JULIOL DEL 2011



Plànol de mobilitat
 XARXA DE AUTOBUSOS I CARRIL BICI

M-02b

PROMOTOR:
 AJUNTAMENT DE JORBA



ARQUITECTE:
 MIGUEL RAJA BORRÁS