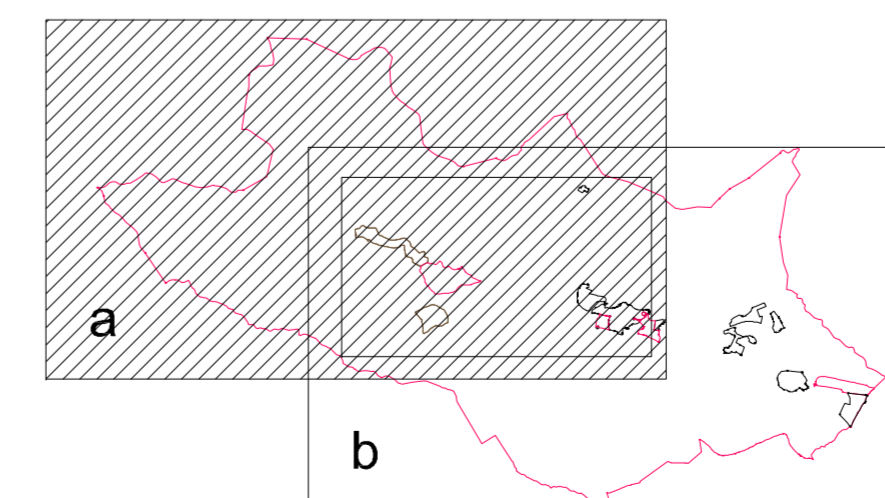


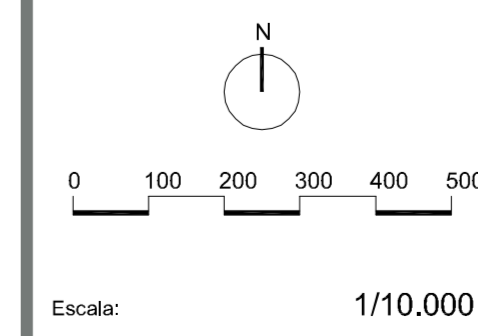
- - - - Limit Municipi
- - - - Limit Sòl Urbà
- Limit Sòl Urbanitzable Delimitat (SUD)
- - - - Limit Poligon Actuació (PAU)
- - - - Limit Pla Especial (PE) en Sòl No Urbanitzable
- F1.....Fn^o Coordenades UTM. Fites entre Municipis
- - - - Xarxa Bus Interurbà
- Parada Bus
- Carril Bici
- Parquíng Carril Bici



Ajuntament de
JORBA

Aprovació Inicial
PLA D'ORDENACIÓ URBANÍSTICA MUNICIPAL
JORBA (Anoia)


JULIOL DEL 2011



Plànol de mobilitat
XARXA DE AUTOBUSOS I CARRIL BICI

M-02a

PROMOTOR:
AJUNTAMENT DE JORBA



ARQUITECTE:
MIQUEL RAJA BORRÀS