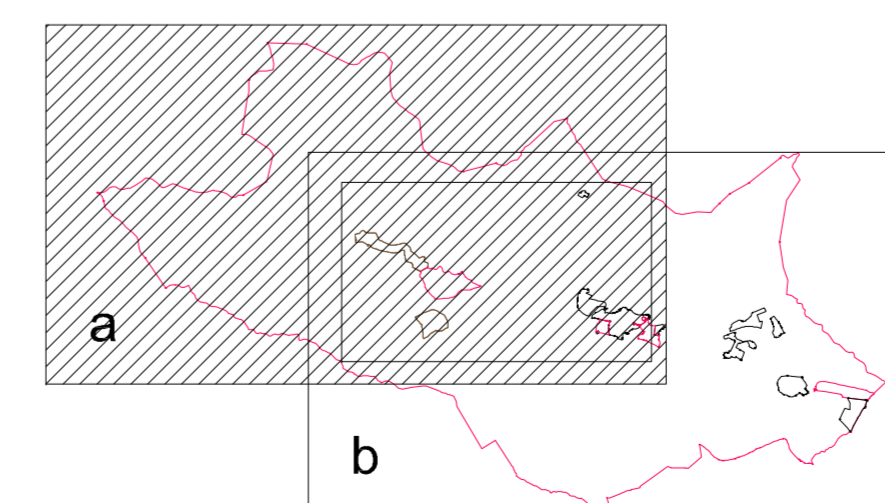


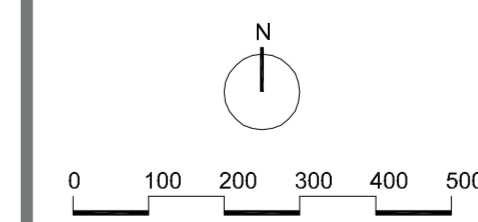
- Limit Municipi
- - - - Limit Sòl Urbà
- Limit Sòl Urbanitzable Delimitat (SUD)
- - - - Limit Poligon Actuació (PAU)
- - - - Limit Pla Especial (PE) en Sòl No Urbanitzable
- F1.....Fn^o Coordenades UTM, Fites entre Municipis
- Xarxa Perimetral Regional
- Xarxa Penetració Regional
- Xarxa Bàsica Distribució Urbana
- - - - Eix Ferroviari



Ajuntament de
JORBA

Aprovació Inicial
PLA D'ORDENACIÓ URBANÍSTICA MUNICIPAL
JORBA (Anoia)

JULIOL DEL 2011




Escala: 1/10.000

Plànol de mobilitat
XARXA DE VEHICLES I FERROVIARI

M-01a

PROMOTOR:
AJUNTAMENT DE JORBA



ARQUITECTE:
MIQUEL RAJA BORRÀS